

АКТ

по результатам ГОСУДАРСТВЕННОЙ ИСТОРИКО-КУЛЬТУРНОЙ ЭКСПЕРТИЗЫ документации, обосновывающей меры по обеспечению сохранности объекта культурного наследия федерального значения "Ансамбль Гатчинского дворца и парка" (Ленинградская область, Гатчинский район, г. Гатчина, Дворцовый парк), объекта культурного наследия федерального значения "Парк "Зверинец" (Ленинградская область, Гатчинский муниципальный район, Гатчинское городское поселение, город Гатчина, парк "Зверинец") при проведении земляных, мелиоративных и (или) хозяйственных работ, предусмотренных статьей 25 Лесного кодекса Российской Федерации работ по использованию лесов и иных работ на земельном участке, непосредственно связанном с земельным участком в границах территории объекта культурного наследия: «Мероприятия по обеспечению сохранности объектов культурного наследия при проведении работ по объектам: «Реконструкция «КЛ 6 кВ от ПС225 Ф3 до ТП 12 (инв. №100002434) г. Гатчина», «Реконструкция «КЛ 10кВ от ПС 225 Ф21 до РП-1 (инв. № 100002474) г. Гатчина». ООО «Центр Инженерных Изысканий В Строительстве. 78-10-2204-ОСОКН. 2021 г.

а. Дата начала и окончания проведения экспертизы

Настоящая государственная историко-культурная экспертиза проведена в период с 21 декабря 2021 года по 31 декабря 2021 г.

б. Место проведения экспертизы

Ленинградская область, Гатчинский район, г. Гатчина.

в. Заказчик экспертизы

ООО «Центр инженерных изысканий в строительстве» (194362, г. Санкт-Петербург, Парголово, ул. Ленина д. 52, к. 2, лит. А, пом. 1-Н, ИНН78022843810).

г. Сведения об эксперте

Полетайкин Вячеслав Владимирович – образование высшее (Архитектура (Красноярский инженерно-строительный институт – в настоящее время Федеральное государственное бюджетное образовательное учреждение высшего образования «Архитектурный институт Сибирского федерального университета»); Реставрация (Федеральное государственное бюджетное образовательное учреждение высшего образования «Санкт-Петербургский государственный архитектурно-строительный

университет»), кандидат архитектуры («Ленинградский инженерно-строительный институт»), в настоящее время Федеральное государственное бюджетное образовательное учреждение высшего образования «Санкт-Петербургский архитектурно-строительный университет» – аспирантура). Стаж работы – 33 года. Место работы – ООО «Архи-Метрика», должность – генеральный директор (штатный сотрудник организации, приказ о приеме на работу № 1/К).

Аттестован в качестве государственного эксперта по проведению следующей экспертной деятельности (объектов экспертизы) (приказ Министерства культуры Российской Федерации от 25.12.2019 г. № 2032):

- выявленные объекты культурного наследия в целях обоснования целесообразности включения данных объектов в реестр;
- документы, обосновывающие включение объектов культурного наследия в реестр;
- проектная документация на проведение работ по сохранению объектов культурного наследия;
- документация или разделы документации, обосновывающие меры по обеспечению сохранности объекта культурного наследия, включенного в реестр, выявленного объекта культурного наследия, либо объекта, обладающего признаками объекта культурного наследия при проведении земляных, мелиоративных, хозяйственных работ, указанных в статье 30 Федерального закона работ по использованию лесов и иных работ в границах территории объекта культурного наследия либо на земельном участке, непосредственно связанном с земельным участком в границах территории объекта культурного наследия.

д. Информация о том, что в соответствии с законодательством Российской Федерации эксперт несет ответственность за достоверность сведений, изложенных в заключении

Настоящая государственная историко-культурная экспертиза проведена в соответствии со статьями 28, 29, 30, 31, 32 Федерального закона от 25.06.2002 №73-ФЗ «Об объектах культурного наследия (памятниках истории и культуры) народов Российской Федерации» и Положением о государственной историко-культурной экспертизе, утвержденным Постановлением Правительства Российской Федерации от 15.07.2009 г. №569.

Настоящим подтверждаю, что предупрежден об ответственности за достоверность сведений, изложенных в заключении экспертизы, в соответствии с законодательством Российской Федерации, содержание которого нам известно и понятно.

В.В. Полетайкин

е. Цели и объекты экспертизы

Цель экспертизы:

Обеспечение сохранности объекта культурного наследия федерального значения "Ансамбль Гатчинского дворца и парка" (Ленинградская область, Гатчинский район, г. Гатчина, Дворцовый парк), объекта культурного наследия федерального значения "Парк «Зверинец»" (Ленинградская область, Гатчинский муниципальный район, Гатчинское городское поселение, город Гатчина, парк "Зверинец") при проведении земляных, мелиоративных и (или) хозяйственных работ, предусмотренных статьей 25 Лесного кодекса Российской Федерации работ по использованию лесов и иных работ на земельном участке, непосредственно связанном с земельным участком в границах территории объекта культурного наследия: «Реконструкция «КЛ 6 кВ от ПС225 Ф3 до ТП 12 (инв. №100002434) г. Гатчина», «Реконструкция «КЛ 10кВ от ПС 225 Ф21 до РП-1 (инв. № 100002474) г. Гатчина».

Объект экспертизы:

- документация, обосновывающая меры по обеспечению сохранности объекта культурного наследия федерального значения "Ансамбль Гатчинского дворца и парка" (Ленинградская область, Гатчинский район, г. Гатчина, Дворцовый парк), объекта культурного наследия федерального значения "Парк «Зверинец»" (Ленинградская область, Гатчинский муниципальный район, Гатчинское городское поселение, город Гатчина, парк "Зверинец") при проведении земляных, мелиоративных и (или) хозяйственных работ, предусмотренных статьей 25 Лесного кодекса Российской Федерации работ по использованию лесов и иных работ на земельном участке, непосредственно связанном с земельным участком в границах территории объекта культурного наследия: «Реконструкция «КЛ 6 кВ от ПС225 Ф3 до ТП 12 (инв. №100002434) г. Гатчина», «Реконструкция «КЛ 10кВ от ПС 225 Ф21 до РП-1 (инв. № 100002474) г. Гатчина» - «Мероприятия по обеспечению сохранности объектов культурного наследия при проведении работ по объектам: «Реконструкция «КЛ 6 кВ от ПС225 Ф3 до ТП 12 (инв. №100002434) г. Гатчина», «Реконструкция «КЛ 10кВ от ПС 225 Ф21 до РП-1 (инв. № 100002474) г. Гатчина». ООО «Центр Инженерных Изысканий В Строительстве. 78-10-2204-ОСОКН. 2021 г.»

ж. Перечень документов, предоставленных заявителем

- Раздел проектной документации «Мероприятия по обеспечению сохранности объектов культурного наследия при проведении работ по объектам: «Реконструкция «КЛ 6 кВ от ПС225 Ф3 до ТП 12 (инв. №100002434) г. Гатчина», «Реконструкция «КЛ 10кВ от ПС

225 Ф21 до РП-1 (инв. № 100002474) г. Гатчина» (шифр тома: 78-10-2204-ОСОКН), разработанный ООО «Центр инженерных изысканий в строительстве» в 2021 году.

- Письмо Комитета по сохранению культурного наследия Ленинградской области от 30.06.21 №ИСХ-3743/2021.
- Электроснабжение. План строительства (реконструкции). М1:500.

з. Сведения об обстоятельствах, повлиявших на процесс проведения и результаты экспертизы

Отсутствуют.

и. Сведения о проведенных исследованиях с указанием примененных методов, объема и характера выполненных работ и их результатов

Настоящая экспертиза проведена в соответствии с Федеральным законом от 25.06.2002 № 73-ФЗ «Об объектах культурного наследия (памятниках истории и культуры) народов Российской Федерации» (далее по тексту Акта - Закон), Положением о государственной историко-культурной экспертизе, утвержденным Постановлением Правительства Российской Федерации от 15.07.2009 № 569.

В рамках настоящей экспертизы экспертом были проведены следующие исследования:

Архивно-библиографическое исследование в объеме, необходимом для принятия экспертом соответствующих решений, с целью выявления материалов, содержащих сведения по истории освоения участка, включая перестройки, утраты, реконструкции, проведение ремонтно-реставрационных работ. В рамках архивно-библиографических исследований была изучена библиография в Русском фонде Российской национальной библиотеке (РНБ), Библиотеке Академии Наук, фонды государственного исторического архива.

В ходе проведения архивно-библиографического исследования были выявлены документы и материалы, относящиеся к объекту экспертизы.

Так же в рамках настоящей экспертизы, экспертом были выполнены натурные исследования объекта.

При проведении экспертизы эксперт соблюдал принципы проведения экспертизы, установленные статьей 29 Федерального закона «Об объектах культурного наследия (памятниках истории и культуры) народов Российской Федерации», обеспечивал объективность, всесторонность и полноту проводимых исследований, а также

достоверность и обоснованность своих выводов; самостоятельно оценивал результаты исследований, ответственно и точно формулировал выводы в пределах своей компетенции.

Исследования проводились на основе принципов научной обоснованности, объективности и законности, презумпции сохранности объектов культурного наследия, соблюдения требований безопасности в отношении объектов культурного наследия, а также объектов культурного наследия, расположенных на непосредственно прилегающей территории, достоверности и полноты информации.

Указанные исследования были проведены с применением методов натурного, историко-архивного и историко-архитектурного анализа в объеме, достаточном для обоснования вывода государственной историко-культурной экспертизы. Результаты исследований, проведенных в рамках экспертизы, были оформлены в виде настоящего акта.

к. Факты и сведения, выявленные и установленные в результате проведенных исследований

Краткие исторические сведения

Первоначально на территории современного Гатчинского дворца находилась мыза, принадлежащая кн. Б. Куракину. В 1765 году населенный пункт выкупила Екатерина II, чтобы сделать подарок графу Григорию Орлову. 30 мая 1766 года, под руководством арх. Ринальди, на территории мызы было начато строительство дворца.

По проекту усадебно-парковый комплекс сочетал в себе особенности русской усадьбы и стиль английского охотничьего замка. В результате Гатчинский дворец стал первым и единственным замком в окрестностях Санкт-Петербурга. Работы по возведению фасада до карнизы были завершены к 1768 г., отделка фасадов была начата в 1770 г. Отделка интерьеров была завершена к 1771 году. В конце XVIII века сложилось композиционное решение Дворцового парка: территория была разделена на участки, имевшие различное предназначение. В западной части был создан парк в регулярном стиле, Сильвия. В 1798 году к нему был присоединен дополнительный участок, расположенный к северу до Пильной речки (Колпанки). В границах данного участка был сформирован скотный двор (комплекс построек императорской фермы), к которому вела центральная аллея Сильвийского парка. Также при данном владельце был создан парк «Зверинец», примыкающий к северо-западной границе Дворцового сада.

После смерти Орлова усадебно-парковый комплекс был подарен Павлу I, при котором были выполнены изменения во внешнем и внутреннем облике дворца. Была выполнена надстройка одноэтажных каре до трех этажей, перестройка колоннады, открытых аркад и сквозного прохода в парк. Кроме того, была выполнена перестройка

придворцовой площади, создан Собственный сад. Работы выполнялись под руководством В. Бренна. В 1845-1846 гг. на территории парка «Зверинец» было создано рукотворное озеро с островами.

После смерти Павла I дворец перешел во владение его жены, далее – Николая I. Под руководством последнего были выполнены значительные перестройки: в каре были созданы подвальные этажи, а высота первого и третьего этажей была увеличена. К башням, фланкирующим основную часть, пристроили по одному этажу. Также была перестроена парадная лестница, перестроены бастионы, установлен памятник Павлу I. В данный период времени на территории парка «Зверинец» были построены железные мосты с фигурными решетками. В 1881 году на территории «Зверинца» находились егерский домик «с мебелью из оленьих рогов», казарма для слуг, а также загоны для зимнего содержания оленей и зубров и множество вспомогательных помещений, даже особый сарай для хранения рогов.

После февральской революции 1917 года специально назначенная комиссия установила, что Гатчинский дворец должен стать национальным музеем. В 1918 году музей был открыт. В 1926 году внутреннее убранство: мебель, ковры и скульптуры - было вывезено. Планировалось, что позже имущество будет продано. До 1941 года музей Гатчинский дворец в Санкт-Петербурге был один из самых крупных пригородных музейных учреждений.

До 1944 года дворец был в оккупации, перед отступлением фашистов был заминирован и подожжен. Некоторые ценности были полностью уничтожены, часть же – украдена и вывезена в Германию.

Объект культурного наследия

1. Объект культурного наследия федерального значения «Ансамбль Гатчинского дворца и парка» (Ленинградская область, Гатчинский район, г. Гатчина, Дворцовый парк). Поставлен на охрану Постановлением Совета Министров РСФСР от 30.08.1960 №1327. Предмет охраны утвержден Приказом Комитета по культуре Ленинградской области от 11.09.2015 №01-03/15-45, Приказом Комитета по культуре Ленинградской области от 26.08.2020 №01-03/20-236. Границы территории, описание границ территории, координаты характерных (поворотных) точек границ территории утверждены Приказом Комитета по культуре Ленинградской области от 20.01.2014 № 01-03/14-01. Согласно Единому государственному реестру недвижимости: объект культурного наследия федерального значения «Ансамбль Гатчинского дворца и парка» (Ленинградская область, Гатчинский

район, г. Гатчина, Дворцовый парк) расположен в границах кадастрового квартала 47:25:0110001.

2. Объект культурного наследия федерального значения «Парк «Зверинец» (Ленинградская область, Гатчинский муниципальный район, Гатчинское городское поселение, город Гатчина, парк "Зверинец"). Поставлен на охрану Постановлением Совета Министров РСФСР от 30.08.1960 №1327. Предмет охраны утвержден Приказом Комитета по культуре Ленинградской области от 03.10.19 №01-03/19-410. Границы территории, описание границ территории, координаты характерных (поворотных) точек границ территории утверждены Приказом Комитета по культуре Ленинградской области от 06.10.2017 № 01-03/17-121. Согласно Единому государственному реестру недвижимости: объект культурного наследия федерального значения «Парк «Зверинец» (Ленинградская область, Гатчинский муниципальный район, Гатчинское городское поселение, город Гатчина, парк "Зверинец") расположен в границах кадастрового квартала 47:25:0110002.

Общие сведения о объекте экспертизы

Представленная на экспертизу документация «Мероприятия по обеспечению сохранности объектов культурного наследия при проведении работ по объектам: «Реконструкция «КЛ 6 кВ от ПС225 Ф3 до ТП 12 (инв. №100002434) г. Гатчина», «Реконструкция «КЛ 10кВ от ПС 225 Ф21 до РП-1 (инв. № 100002474) г. Гатчина» (шифр тома: 78-10-2204-ОСОКН) (далее по тексту Акта - Раздел) является частью (отдельным томом) проектной документации «Реконструкция «КЛ 6 кВ от ПС225 Ф3 до ТП 12 (инв. №100002434) г. Гатчина», «Реконструкция «КЛ 10кВ от ПС 225 Ф21 до РП-1 (инв. № 100002474) г. Гатчин», содержит аналитику о возможных угрозах и обоснование мероприятий, необходимых для обеспечения сохранности объекта культурного наследия федерального значения "Ансамбль Гатчинского дворца и парка" (Ленинградская область, Гатчинский район, г. Гатчина, Дворцовый парк), объекта культурного наследия федерального значения "Парк «Зверинец" (Ленинградская область, Гатчинский муниципальный район, Гатчинское городское поселение, город Гатчина, парк "Зверинец"), вблизи которых находится участок проектирования.

Проектом предусматривается замена участков КЛ6 кВ Ф21 ПС225 - РП-1 и КЛ-6 кВ Ф3 ПС225 - ТП-12 на новые открытым и закрытым способом. При этом на участке длиной 634 м КЛ6 кВ Ф21 "ПС225 - РП-1" прокладывается в одной траншее с КЛ6 кВ Ф3 ПС225 - ТП-12.

В соответствии с требованиями пункта 3 Статьи 36 Федерального закона №73-ФЗ: «При хозяйственном освоении земельного участка в непосредственной близости от объекта

культурного наследия, проектная документация должна содержать специализированный раздел, включающий оценку влияния проектного решения на указанный объект культурного наследия: “Строительные и иные работы на земельном участке, непосредственно связанном с земельным участком в границах территории объекта культурного наследия, проводятся при наличии в проектной документации разделов об обеспечении сохранности указанного объекта культурного наследия или о проведении спасательных археологических полевых работ или проекта обеспечения сохранности указанного объекта культурного наследия либо плана проведения спасательных археологических полевых работ, включающих оценку воздействия проводимых работ на указанный объект культурного наследия, согласованных с региональным органом охраны объектов культурного наследия”. Данное требование направлено Заказчику проектных работ письмом Комитета по сохранению культурного наследия Ленинградской области от 30.06.21 №ИСХ-3743/2021 (Приложение №1).

Заказчиком проектных работ было принято решение разработать и включить в состав проектной документации специализированный раздел, включающий оценку влияния от реализации проектного решения на объекты культурного наследия, расположенные в непосредственной близости от участка проектирования.

Данный раздел был разработан специалистами ООО «Центр инженерных изысканий в строительстве» (Лицензия Министерства культуры РФ №05055 от 31.05.2018г.) в 2021 г. в виде тома проекта: «Мероприятия по обеспечению сохранности объектов культурного наследия при проведении работ по объектам: «Реконструкция «КЛ 6 кВ от ПС225 Ф3 до ТП 12 (инв. №100002434) г. Гатчина», «Реконструкция «КЛ 10кВ от ПС 225 Ф21 до РП-1 (инв. № 100002474) г. Гатчина» (шифр тома: 78-10-2204-ОСОКН); является объектом настоящей экспертизы.

Анализ методики разработки документации:

Разработчиками Раздела всесторонне (климат, история хозяйственного освоения, натурные работы) был изучен район в целом и участок проектирования в частности. Приведены основные сведения об объектах культурного наследия, расположенных в непосредственной близости от участка проектирования.

В результате анализа проектного решения разработчиками Раздела был произведен расчет рисков и угроз в отношении сохранности объектов культурного наследия.

Установлено, что проведение работ по объектам: «Реконструкция «КЛ 6 кВ от ПС225 Ф3 до ТП 12 (инв. №100002434) г. Гатчина», «Реконструкция «КЛ 10кВ от ПС 225 Ф21 до РП-1 (инв. № 100002474) г. Гатчина» предусмотрено выполнить в

непосредственной близости и (незначительно, локально) в границах территории объекта культурного наследия федерального значения "Ансамбль Гатчинского дворца и парка" (Ленинградская область, Гатчинский район, г. Гатчина, Дворцовый парк), объекта культурного наследия федерального значения "Парк «Зверинец»" (Ленинградская область, Гатчинский муниципальный район, Гатчинское городское поселение, город Гатчина, парк "Зверинец"). Временные технические площадки для складирования материалов и стоянки техники вынесены за границы территорий указанных объектов культурного наследия.

Кроме того, проведение работ предусмотрено вблизи объекта культурного наследия федерального значения «Екатеринвердерская башня», входящего в состав объекта культурного наследия федерального значения "Ансамбль Гатчинского дворца и парка" (Ленинградская область, Гатчинский район, г. Гатчина, Дворцовый парк) (18 метров).

Согласно п. 6.4.6 СП 249.1325800.2016 сохранность объекта культурного наследия федерального значения «Екатеринвердерская башня», входящего в состав объекта культурного наследия федерального значения "Ансамбль Гатчинского дворца и парка" (Ленинградская область, Гатчинский район, г. Гатчина, Дворцовый парк) обеспечена.

Реализация проектного решения предусматривает сохранение особенностей (предмета охраны) объекта культурного наследия федерального значения "Ансамбль Гатчинского дворца и парка" (Ленинградская область, Гатчинский район, г. Гатчина, Дворцовый парк), утвержденных Приказом комитета по культуре Ленинградской области от 11.09.15 №01-03/15-45:

1. В части сохранения местоположения объекта на территории г. Гатчина, местоположения объекта на участке. Проектируемые работы не предусматривают изменений в планировочной структуре объекта культурного наследия.

2. В части композиционных особенностей строений, участвующих в формировании территории, объемно-пространственных композиций строений, входящих в состав ансамбля. Проектируемые работы предусмотрено выполнить подземно, в отдалении от строений ансамбля.

3. В части культурного слоя, рельефа, ландшафта. Проектируемые работы предусмотрено выполнить подземно, с последующим благоустройством.

4. В части местоположения объектов, типа планировки парка, трассировки дорожек, местоположения въездов. Проектируемые работы предусмотрено выполнить подземно, исключая нарушения планировочных характеристик парка.

5. В части характера стилистического решения, озеленения, благоустройства. Проектируемые работы предусмотрено выполнить подземно, с последующим благоустройством.

6. В части конструкций, материалов, характера кровельного покрытия и высотных отметок крыш строений ансамбля, композиционного решения и архитектурно-художественного оформления фасадов строений ансамбля. Проектируемые работы предусмотрено выполнить подземно, в отдалении от строений ансамбля.

7. В части территории парка с водными объектами. Проектируемые работы предусмотрено выполнить подземно, с последующим благоустройством, в отдалении от водных объектов парка.

Реализация проектного решения предусматривает сохранение особенностей (предмета охраны) объекта культурного наследия федерального значения «Дворцовый парк», входящего в состав объекта культурного наследия федерального значения "Ансамбль Гатчинского дворца и парка" (Ленинградская область, Гатчинский район, г. Гатчина, Дворцовый парк), утвержденных Приказом комитета по культуре Ленинградской области от 26.08.20 №01-03/20-236:

1. В части объемно-пространственного и планировочного решения. Проектные решения не предусматривают внесение изменений в историческое местоположение, исторический тип парка, историческую объемно-пространственную композицию, в визуальные перспективы, в местоположения зданий, сооружений и ландшафтных объектов.

2. В части планировочной системы. Проектируемые работы по прокладке кабельных линий предусмотрено выполнить подземно, без нарушения исторической объемно-планировочной системы парка.

3. В части системы насаждений. Проектируемые работы по прокладке кабельных линий предусмотрено выполнить подземно, на открытой территории, исключая вырубку аллей, групп, солитеров.

4. В части водной и гидротехнической системы. Проектируемые работы предусмотрено выполнить в отдалении от элементов гидротехнической системы.

5. В части рельефа. Проектируемые работы предусмотрено выполнить в отдалении от исторического искусственного рельефа участка территории у Березового домика и участка территории пространства «Графин», исторических террас, береговых склонов в пейзажных частях парка, исторического укрепления склонов и откосов террас с дерновым покрытием, исторических насыпных сооружений, горки Хаос, «Амфитеатра».

6. В части ландшафтных районов. Проектируемые работы предусмотрено выполнить подземно, на открытой территории района Сильвия и аллеи Павла Первого, исключая вырубку аллей, групп, солитеров с последующим благоустройством.

Реализация проектного решения предусматривает сохранение особенностей (предмета охраны) объекта культурного наследия федерального значения «Парк

«Зверинец» (Ленинградская область, Гатчинский муниципальный район, Гатчинское городское поселение, город Гатчина, парк "Зверинец"), утвержденных Приказом комитета по культуре Ленинградской области от 03.10.19 №01-03/19-410:

1. В части объемно-пространственного и планировочного решения территории. Проектируемые работы по прокладке кабельных линий предусмотрено выполнить подземно, на открытой территории с последующим благоустройством.

2. В части гидротехнической системы. Проектируемые работы по прокладке кабельных линий предусмотрено выполнить в отдалении от гидротехнической системы парка.

3. В части зданий и сооружений. Проектируемые работы по прокладке кабельных линий предусмотрено выполнить в отдалении от зданий и сооружений.

Реализация проектного решения может создавать дополнительные угрозы в отношении сохранности объекта культурного наследия федерального значения "Ансамбль Гатчинского дворца и парка" (Ленинградская область, Гатчинский район, г. Гатчина, Дворцовый парк), объекта культурного наследия федерального значения "Парк «Зверинец»" (Ленинградская область, Гатчинский муниципальный район, Гатчинское городское поселение, город Гатчина, парк "Зверинец") в виде рисков, связанных с сопутствующими мероприятиями при проведении строительных работ:

- проезд спецтехники и автотранспорта;
- устройство площадок для складирования материалов;
- работа строительного персонала.

Реализация проектного решения представляется возможной при условии соблюдения мероприятий, нейтрализующих приведенные выше риски в отношении сохранности объекта культурного наследия федерального значения "Ансамбль Гатчинского дворца и парка" (Ленинградская область, Гатчинский район, г. Гатчина, Дворцовый парк), объекта культурного наследия федерального значения "Парк «Зверинец»" (Ленинградская область, Гатчинский муниципальный район, Гатчинское городское поселение, город Гатчина, парк "Зверинец").

Мероприятия обеспечения сохранности:

Для исключения рисков в отношении сохранности объекта культурного наследия федерального значения "Ансамбль Гатчинского дворца и парка" (Ленинградская область, Гатчинский район, г. Гатчина, Дворцовый парк), объекта культурного наследия федерального значения "Парк «Зверинец»" (Ленинградская область, Гатчинский муниципальный район, Гатчинское городское поселение, город Гатчина, парк "Зверинец")

разработчиками Раздела предложены следующие обязательные мероприятия обеспечения сохранности:

- все работы, связанные с намечаемой деятельностью, вести строго в границах отвода земельного участка;

- осуществление контроля размещения строительных площадок, площадок складирования материалов, строительных городков – в точном соответствии с проектом, вне границ территории объекта культурного наследия федерального значения "Ансамбль Гатчинского дворца и парка" (Ленинградская область, Гатчинский район, г. Гатчина, Дворцовый парк), объекта культурного наследия федерального значения "Парк «Зверинец»" (Ленинградская область, Гатчинский муниципальный район, Гатчинское городское поселение, город Гатчина, парк "Зверинец");

- до начала строительных работ выполнить защитные мероприятия зеленых насаждений, а именно установить деревянные короба по периметру каждого дерева;

- работы в границах территории объекта культурного наследия федерального значения "Ансамбль Гатчинского дворца и парка" (Ленинградская область, Гатчинский район, г. Гатчина, Дворцовый парк), объекта культурного наследия федерального значения "Парк «Зверинец»" (Ленинградская область, Гатчинский муниципальный район, Гатчинское городское поселение, город Гатчина, парк "Зверинец") выполнять вручную;

- осуществление контроля проезда спецтехники и автотранспорта - в точном соответствии с проектом;

- осуществление регулярного инструктажа строительного персонала в отношении значимости объекта культурного наследия федерального значения "Ансамбль Гатчинского дворца и парка" (Ленинградская область, Гатчинский район, г. Гатчина, Дворцовый парк), объекта культурного наследия федерального значения "Парк «Зверинец»" (Ленинградская область, Гатчинский муниципальный район, Гатчинское городское поселение, город Гатчина, парк "Зверинец"), находящихся в непосредственной близости от участка производства работ.

Контроль за исполнением указанных мероприятий обеспечения сохранности целесообразно возложить на организацию-подрядчика строительного-монтажных работ с назначением ответственного лица приказом по организации.

л. Перечень документов и материалов, собранных и полученных при проведении экспертизы, а также использованной для нее специальной, технической и справочной литературы

- Федеральный закон от 25.06.2002 № 73-ФЗ «Об объектах культурного наследия (памятниках истории и культуры) народов Российской Федерации».
- Постановление Правительства Российской Федерации от 16.02.2008 № 87 «О составе разделов проектной документации и требованиях к их содержанию».
- Положение о государственной историко-культурной экспертизе, утвержденное Постановлением Правительства РФ от 15.07.2009 № 569 (ред. Постановления Правительства РФ от 09.06.2015 №569) «Об утверждении Положения о государственной историко-культурной экспертизе».
- Разъяснительное письмо Минкультуры РФ от 25.03.2014 г. № 52-01-39/12-ГП «О научно-проектной и проектной документации, направляемой на государственную историко-культурную экспертизу».
- Национальный стандарт Российской Федерации ГОСТ Р 55528-2013 «Состав и содержание научно-проектной документации по сохранению объектов культурного наследия. Памятники истории и культуры. Общие требования». Разработан Федеральным государственным унитарным предприятием ФГУП ЦНРПМ совместно с ФГУП институт «Спецпроектреставрация», ОАО «НИИ Спецпроектреставрация»; утвержден приказом федерального агентства по техническому регулированию и метрологии (Росстандарт) 28 августа 2013 г., № 593-ст; введен в действие с 1 января 2014 года.
- Свод реставрационных правил. Рекомендации по проведению научно-исследовательских, изыскательских, проектных и производственных работ, направленных на сохранение объектов культурного наследия (памятников истории и культуры) народов Российской Федерации. СРП-2007, 4-я редакция. – М., 2012 (Рассмотрен и рекомендован к применению Министерством культуры Российской Федерации сроком действия до «28» апреля 2011 года циркулярным письмом от «11» января 2012 г. № 3-01-39/10-КЧ); 5-я редакция. – М., 2013.
- РНиП 1.02.01-94. Реставрационные нормы и правила. Инструкция о составе, порядке разработки, согласования и утверждении научно-проектной документации для реставрации недвижимых памятников истории и культуры. - Дата введения 1994-03-30. (Применяется справочно).
- Руководство по осуществлению оценок воздействия на наследие в отношении объектов всемирного культурного наследия. Публикация Международного совета по охране памятников и достопримечательных мест (ICOMOS). 2011 год.

Национальные стандарты по реставрации:

- ГОСТ Р 55567-2013 «Порядок организации и ведения инженерно-технических исследований на объектах культурного наследия. Памятники истории и культуры. Общие требования» (действует с 1 июня 2014 г.).

- ГОСТ Р 55935-2013 «Состав и порядок разработки научно-проектной документации на выполнение работ по сохранению объектов культурного наследия – произведений ландшафтной архитектуры и садово-паркового искусства» (действует с 1 января 2015 г.).

- ГОСТ Р 55945-2014 «Общие требования к инженерно-геологическим изысканиям и исследованиям для сохранения объектов культурного наследия» (действует с 1 января 2015 г.).

- ГОСТ Р 56198-2014 «Мониторинг технического состояния объектов культурного наследия. Недвижимые памятники. Общие требования» (действует с 1 апреля 2015 г.).

- ГОСТ Р 56200-2014 «Научное руководство и авторский надзор при проведении работ по сохранению объектов культурного наследия. Основные положения» (действует с 1 февраля 2015 г.).

- ГОСТ Р 56254-2014 «Технический надзор на объектах культурного наследия. Основные положения. (действует с 1 июня 2015 г.).

- ГОСТ Р 56891.1-2016. Сохранение объектов культурного наследия. Термины и определения. Часть 1. Общие понятия, состав и содержание научно-проектной документации.

- ГОСТ Р 56891.2-2016. Сохранение объектов культурного наследия. Термины и определения. Часть 2. Памятники истории и культуры.

- ГОСТ Р 56891.4-2016. Сохранение объектов культурного наследия. Термины и определения. Часть 4. Исторические территории и историко-культурные ландшафты.

Национальные стандарты по строительству:

- ГОСТ Р 21.1101-2013. Система проектной документации для строительства. Основные требования к проектной и рабочей документации.

- ГОСТ Р 53778-2010. «Здания и сооружения. Правила обследования и мониторинга технического состояния» /Москва, Стандартинформ, 2010.

- ГОСТ 12.3.033-84.ССБТ «Строительные машины. Общие требования безопасности при эксплуатации».

Строительные нормы и правила:

- СП 13-102-2003. «Правила обследования несущих строительных конструкций зданий и сооружений» / Госстрой России – М.: ФГУП ЦПП, 2003.

- СП 48.13330.2011 «Организация строительства».

- СНиП 21-01-97* «Пожарная безопасность».
- СП 126.11330.2012 «Геодезические работы в строительстве».
- СП 70.13330.2012 «Несущие и ограждающие конструкции».
- СП 20.13330.2011 «Нагрузки и воздействия».
- СП 12-136-2002 «Решения по охране труда и промышленной безопасности в проектах организации строительства и в проектах производства работ».
- СП 12-135-2003 «Безопасность труда в строительстве. Отраслевые типовые инструкции по охране труда».
- СП 50-101-2004 «Проектирование и устройство оснований и фундаментов зданий и сооружений».
- СП 45.13330.2012 «Земляные сооружения, основания и фундаменты».
- СП 24.13330.2011 «Свайные фундаменты».
- СП 15.13330.2012 «Каменные и армокаменные конструкции».
- СП 63.13330.2012 «Бетонные и железобетонные конструкции. Основные положения».
- СП 52-103-2007 «Железобетонные монолитные конструкции зданий».
- СП 16.13330.2011 «Стальные конструкции».
- СП 64.13330.2011 «Деревянные конструкции».
- СП 31.13330.2012 «Водоснабжение. Наружные сети и сооружения».
- СП 32.13330.2012 «Канализация. Наружные сети и сооружения».
- СП 62.13330.2011 «Тепловые сети».
- СНиП 3.01.04-87 «Приемка в эксплуатацию законченных строительством объектов».
- СанПиН 2.2.3.1384-03 Гигиенические требования к организации строительного производства и строительных работ.
- РД-11-06-2007 «Методические рекомендации о порядке разработки Проектов производства работ грузоподъемными машинами и технологических карт погрузочно-разгрузочных работ».
- ПБ 10-382-00 «Правила устройства и безопасной эксплуатации грузоподъемных кранов», Госгортехнадзор России.

Научная литература и источники:

1. Акт по результатам государственной историко-культурной экспертизы выявленного объекта культурного наследия «Каменное здание телятника», 1884 г., по адресу: Ленинградская область, Гатчинский муниципальный район, Гатчинское городское поселение, г. Гатчина, пр. Красноармейский, д.1, строение 22, с целью обоснования включения объекта культурного наследия в Единый государственный реестр объектов

культурного наследия (памятников истории и культуры) народов Российской Федерации от 08 июля 2021 г.

2. Макаров В.К., Петров А.Н. Гатчина. СПб. 2007.
3. Материалы о городах придворного ведомства. Г. Гатчино. СПб. 1882.
4. Рождественский С. Столетие города Гатчины 1796-1896 гг. Т. 2. Гатчина. 1896.
5. Старая Гатчина (сборник статей) /Сост. А. В. Бурлаков. — СПб.: Лига, 1996.
6. Ключарианц Д. А., Раскин А. Г. Гатчина: Художественные памятники. — 3-е изд. — СПб.: Лениздат, 2005.
7. Старые карты городов России [Электронный ресурс]. Режим доступа: <http://www.etomesto.ru/>.

м. Обоснования вывода экспертизы

Экспертом установлено, что при разработке представленной на экспертизу документации соблюдены требования Федерального Закона от 25 июня 2002 № 73-ФЗ "Об объектах культурного наследия (памятниках истории и культуры) народов Российской Федерации". Раздел разработан в полном соответствии с требованиями статьи 36 Федерального закона РФ № 73-ФЗ от 25 июня 2002 года "Об объектах культурного наследия (памятниках истории и культуры) народов Российской Федерации".

Необходимым и достаточным условием реализации проектного решения без угрозы ущерба в отношении объекта культурного наследия федерального значения "Ансамбль Гатчинского дворца и парка" (Ленинградская область, Гатчинский район, г. Гатчина, Дворцовый парк), объекта культурного наследия федерального значения "Парк «Зверинец»" (Ленинградская область, Гатчинский муниципальный район, Гатчинское городское поселение, город Гатчина, парк "Зверинец") является исполнение мероприятий обеспечения сохранности:

- все работы, связанные с намечаемой деятельностью, вести строго в границах отвода земельного участка;
- осуществление контроля размещения строительных площадок, площадок складирования материалов, строительных городков – в точном соответствии с проектом, вне границ территории объекта культурного наследия федерального значения "Ансамбль Гатчинского дворца и парка" (Ленинградская область, Гатчинский район, г. Гатчина, Дворцовый парк), объекта культурного наследия федерального значения "Парк «Зверинец»" (Ленинградская область, Гатчинский муниципальный район, Гатчинское городское поселение, город Гатчина, парк "Зверинец");

- до начала строительных работ выполнить защитные мероприятия зеленых насаждений, а именно установить деревянные короба по периметру каждого дерева;
- работы в границах территории объекта культурного наследия федерального значения "Ансамбль Гатчинского дворца и парка" (Ленинградская область, Гатчинский район, г. Гатчина, Дворцовый парк), объекта культурного наследия федерального значения "Парк «Зверинец»" (Ленинградская область, Гатчинский муниципальный район, Гатчинское городское поселение, город Гатчина, парк "Зверинец") выполнять вручную;
- осуществление контроля проезда спецтехники и автотранспорта - в точном соответствии с проектом;
- осуществление регулярного инструктажа строительного персонала в отношении значимости объекта культурного наследия федерального значения "Ансамбль Гатчинского дворца и парка" (Ленинградская область, Гатчинский район, г. Гатчина, Дворцовый парк), объекта культурного наследия федерального значения "Парк «Зверинец»" (Ленинградская область, Гатчинский муниципальный район, Гатчинское городское поселение, город Гатчина, парк "Зверинец"), находящихся в непосредственной близости от участка производства работ.

н. Вывод экспертизы

Эксперт делает вывод о **возможности (положительное заключение) обеспечения сохранности** объекта культурного наследия федерального значения "Ансамбль Гатчинского дворца и парка" (Ленинградская область, Гатчинский район, г. Гатчина, Дворцовый парк), объекта культурного наследия федерального значения "Парк «Зверинец»" (Ленинградская область, Гатчинский муниципальный район, Гатчинское городское поселение, город Гатчина, парк "Зверинец") при проведении земляных, строительных, мелиоративных и (или) хозяйственных работ, предусмотренных статьей 25 Лесного кодекса Российской Федерации работ по использованию лесов и иных работ на земельном участке, непосредственно связанном с земельным участком в границах территории объекта культурного наследия: «Мероприятия по обеспечению сохранности объектов культурного наследия при проведении работ по объектам: «Реконструкция «КЛ 6 кВ от ПС225 Ф3 до ТП 12 (инв. №100002434) г. Гатчина», «Реконструкция «КЛ 10кВ от ПС 225 Ф21 до РП-1 (инв. № 100002474) г. Гатчина». ООО «Центр Инженерных Изысканий В Строительстве. 78-10-2204-ОСОКН. 2021 г.». **Положительное заключение.**

Подпись эксперта:

ПОДПИСАНО ЭЛЕКТРОННОЙ ПОДПИСЬЮ: ПОЛЕТАЙКИН ВЯЧЕСЛАВ ВЛАДИМИРОВИЧ 31 декабря 2021 года

о. Перечень приложений к заключению экспертизы

Приложение 1. Письмо Комитета по сохранению культурного наследия Ленинградской области от 30.06.21 №ИСХ-3743/2021.

Приложение 2. Электроснабжение. План строительства (реконструкции). М1:500.

Приложение 3. Приказ от 25.12.2019 №2032 «Об аттестации экспертов по проведению государственной историко-культурной экспертизы».

Приложение 4. Договор на проведение Государственной историко-культурной экспертизы от 21.12.21. Договор подряда №28.

Приложение 5. Иконографические материалы. Архивная топография.

Приложение 6. Постановление Совета Министров РСФСР от 30.08.1960 №1327.

Приложение 7. Приказ Комитета по культуре Ленинградской области от 11.09.2015 №01-03/15-45.

Приложение 8. Приказ Комитета по культуре Ленинградской области от 26.08.2020 №01-03/20-236.

Приложение 9. Приказ Комитета по культуре Ленинградской области от 20.01.2014 № 01-03/14-01.

Приложение 10. Приказ Комитета по культуре Ленинградской области от 03.10.19 №01-03/19-410.

Приложение 11. Приказ Комитета по культуре Ленинградской области от 06.10.2017 № 01-03/17-121.

Приложение 12. Схема трассы проектируемой КЛ на кадастровой карте.

Приложение 13. Фотографические изображения объекта на момент заключения договора на проведение экспертизы, выполненные экспертом.

Приложение 14. Опорный план с нанесением площадки для складирования материалов и площадки для стоянки техники.

п. Дата оформления заключения экспертизы

31 декабря 2021 года

ПРИЛОЖЕНИЕ 1

к Акту

по результатам ГОСУДАРСТВЕННОЙ ИСТОРИКО-КУЛЬТУРНОЙ ЭКСПЕРТИЗЫ документации, обосновывающей меры по обеспечению сохранности объекта культурного наследия федерального значения "Ансамбль Гатчинского дворца и парка" (Ленинградская область, Гатчинский район, г. Гатчина, Дворцовый парк), объекта культурного наследия федерального значения "Парк «Зверинец»" (Ленинградская область, Гатчинский муниципальный район, Гатчинское городское поселение, город Гатчина, парк "Зверинец") при проведении земляных, мелиоративных и (или) хозяйственных работ, предусмотренных статьей 25 Лесного кодекса Российской Федерации работ по использованию лесов и иных работ на земельном участке, непосредственно связанном с земельным участком в границах территории объекта культурного наследия: «Мероприятия по обеспечению сохранности объектов культурного наследия при проведении работ по объектам: «Реконструкция «КЛ 6 кВ от ПС225 Ф3 до ТП 12 (инв. №100002434) г. Гатчина», «Реконструкция «КЛ 10кВ от ПС 225 Ф21 до РП-1 (инв. № 100002474) г. Гатчина». ООО «Центр Инженерных Изысканий В Строительстве. 78-10-2204-ОСОКН. 2021 г.



**ЗАМЕСТИТЕЛЬ
ПРЕДСЕДАТЕЛЯ ПРАВИТЕЛЬСТВА
ЛЕНИНГРАДСКОЙ ОБЛАСТИ -
ПРЕДСЕДАТЕЛЬ КОМИТЕТА ПО
СОХРАНЕНИЮ КУЛЬТУРНОГО
НАСЛЕДИЯ**

191311, Санкт-Петербург, ул. Смольного, д.3
Тел./факс: 8 (812) 539-45-00
E-mail: okn@lenreg.ru

30.06.2021 № ИСХ-3743/2021

На № _____ от _____

Генеральному директору
ООО «ПСКОВСЕЛЬХОЗЭНЕРГО»

Румянцеву С.С.

ул. Декабристов, д. 64,
г. Псков, 180004

Эл. почта: pskovselenergo@yandex.ru

Уважаемый Сергей Сергеевич!

В ответ на обращения от 27.05.2021 № 595 и от 07.06.2021 № 644 (вх. от 27.05.2021 № 01-10-2976/2021; от 07.06.2021 № 01-10-3248/2021) по вопросу реконструкции (замены) поврежденных участков существующих кабельных линий в г. Гатчине по объектам «КЛ 6кВ от ПС 225 Ф3 до ТП-12 (инв. № 100002434) г. Гатчина ЛО», «КЛ 10кВ от ПС 225 Ф21 до РП-1 (инв. № 100002474) г. Гатчина ЛО», комитет по сохранению культурного наследия Ленинградской области (далее – Комитет) сообщает следующее.

Согласно представленной схеме работы предполагается частично проводить в границах следующих объектов культурного наследия федерального значения:

«Ансамбль Гатчинского дворца и парка», 1766-1801 гг. (Постановление СМ РСФСР № 1327 от 30.08.1960) по адресу: Ленинградский район, г. Гатчина, Дворцовый парк. Комитетом по культуре Ленинградской области утверждены границы территории ансамбля (приказ от 20.01.2014 № 01-03/14-01), установлен предмет охраны объекта культурного наследия (приказ от 11.09.2015 № 01-03/15-45).

«Парк «Зверинец», конец XVIII в., расположенный по адресу (местонахождение): Ленинградская область, Гатчинский муниципальный район, Гатчинское городское поселение, город Гатчина, парк. В отношении объекта утверждены границы территории (приказ от 06.10.2017 № 01-03/17-121), установлен предмет охраны паркового ансамбля (приказ от 03.10.2019 № 01-03/19-410).

С приказами можно ознакомиться на официальном сайте комитета по сохранению культурного наследия Ленинградской области: <http://okn.lenobl.ru/> в разделе: «Официальное электронное опубликование правовых актов».

Учитывая изложенное, заказчику работ в соответствии со ст. 5.1, 28, 30, 31, 32, 36, 45.1 от 25 июня 2002 года № 73-ФЗ «Об объектах культурного наследия (памятниках истории и культуры) народов Российской Федерации» необходимо:

разработать в составе проектной документации раздел об обеспечении сохранности объектов культурного наследия федерального значения или проект


обеспечения сохранности объектов культурного наследия, включающих оценку воздействия проводимых работ на указанные объекты культурного наследия (далее документация или раздел документации, обосновывающий меры по обеспечению сохранности объектов культурного наследия);

получить по документации или разделу документации, обосновывающей меры по обеспечению сохранности объектов культурного наследия, заключение государственной историко-культурной экспертизы и представить его совместно с указанной документацией в Комитет на согласование;

обеспечить реализацию согласованной Комитетом документации, обосновывающей меры по обеспечению сохранности объектов культурного наследия.

Порядок организации, проведения и рассмотрения заключения государственной историко-культурной экспертизы определен Положением о государственной историко-культурной экспертизе, утвержденным Постановлением Правительства Российской Федерации от 15.07.2009 № 569 (далее – Положение). Со списком аттестованных экспертов можно ознакомиться на официальном сайте Министерства культуры Российской Федерации: mkgf.ru.

Заместитель Председателя
Правительства Ленинградской области –
председатель комитета по сохранению
культурного наследия



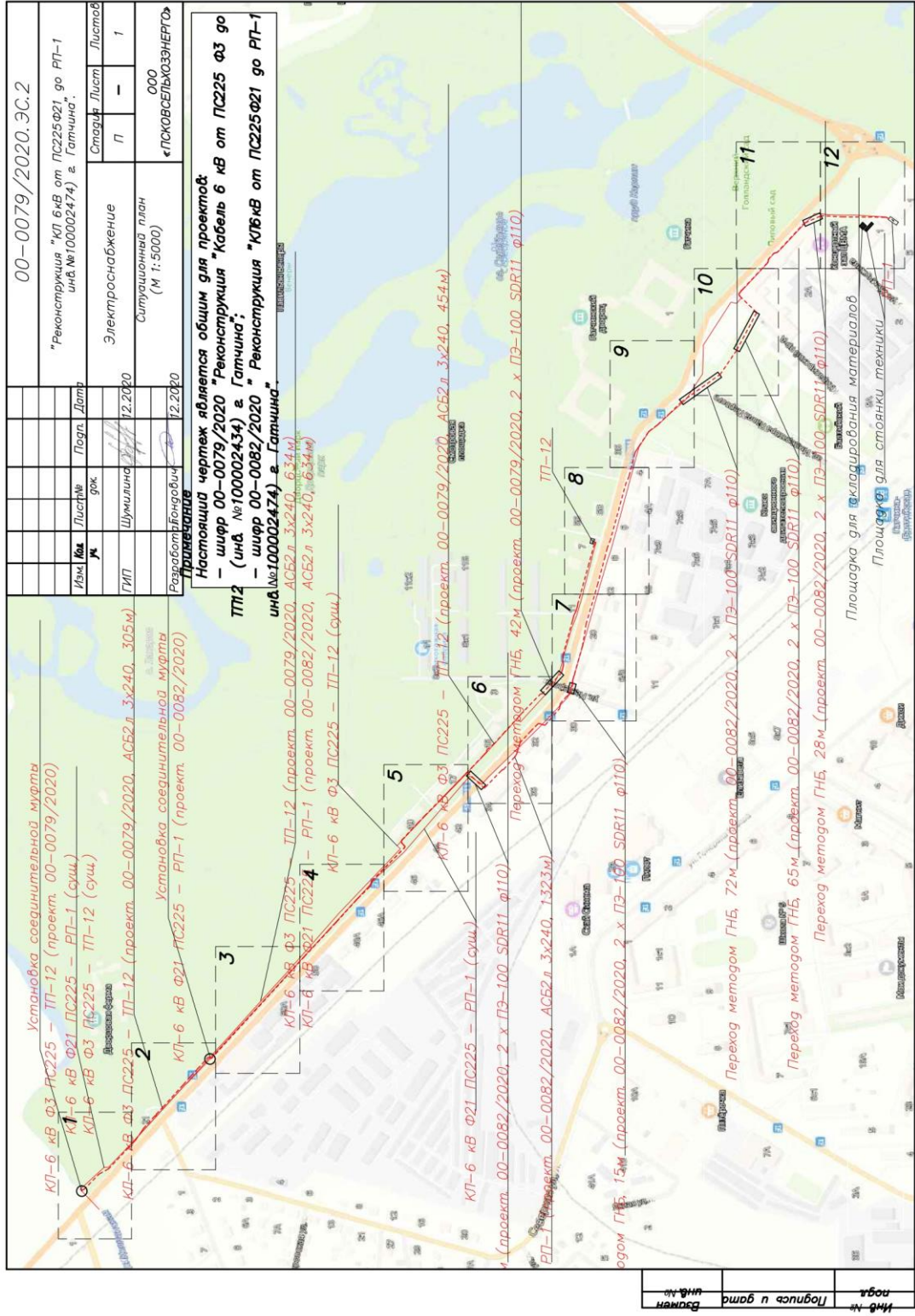
В.О. Цой

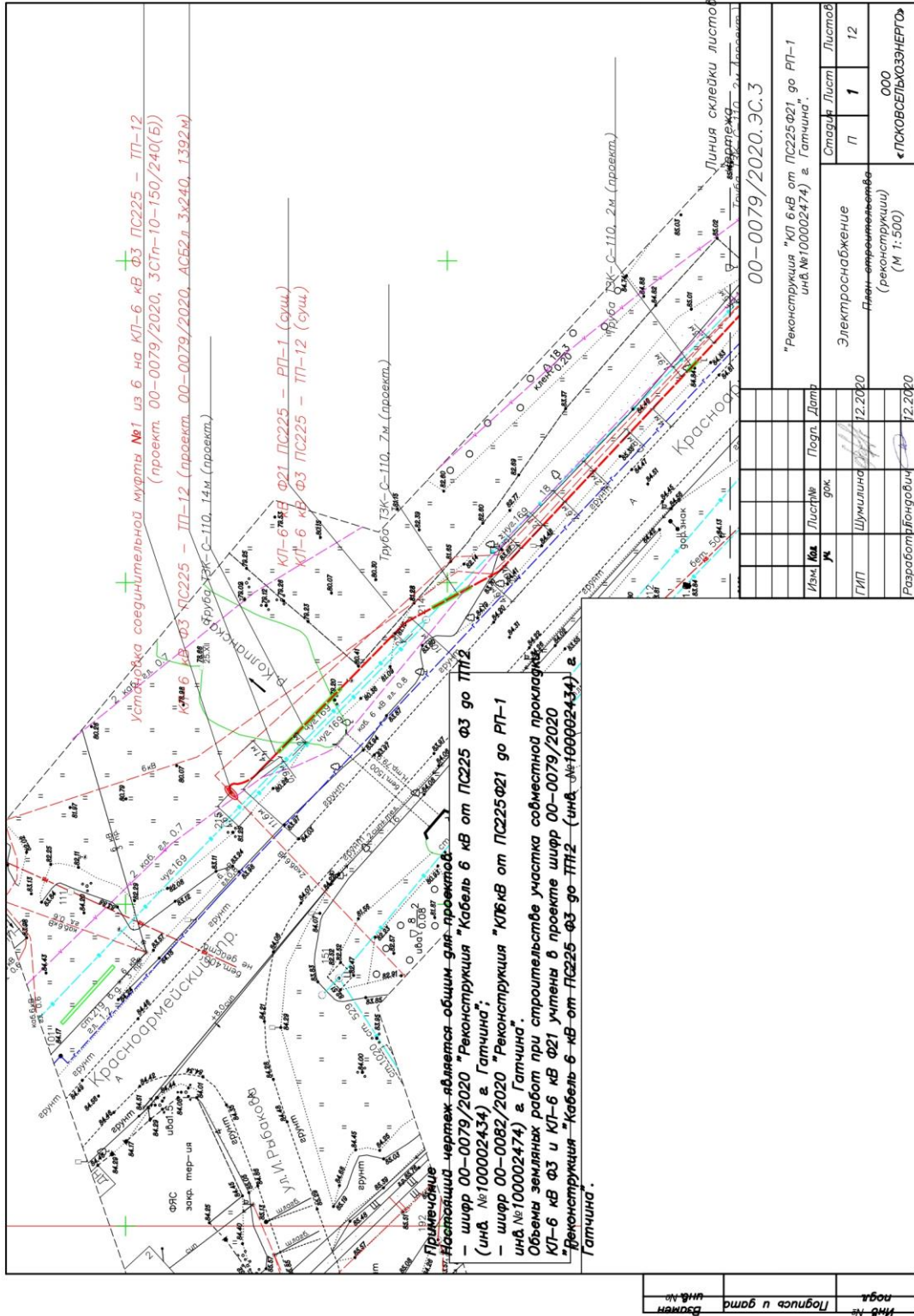
Исп.: Н.И. Корнилова, тел. (812) 539-45-11

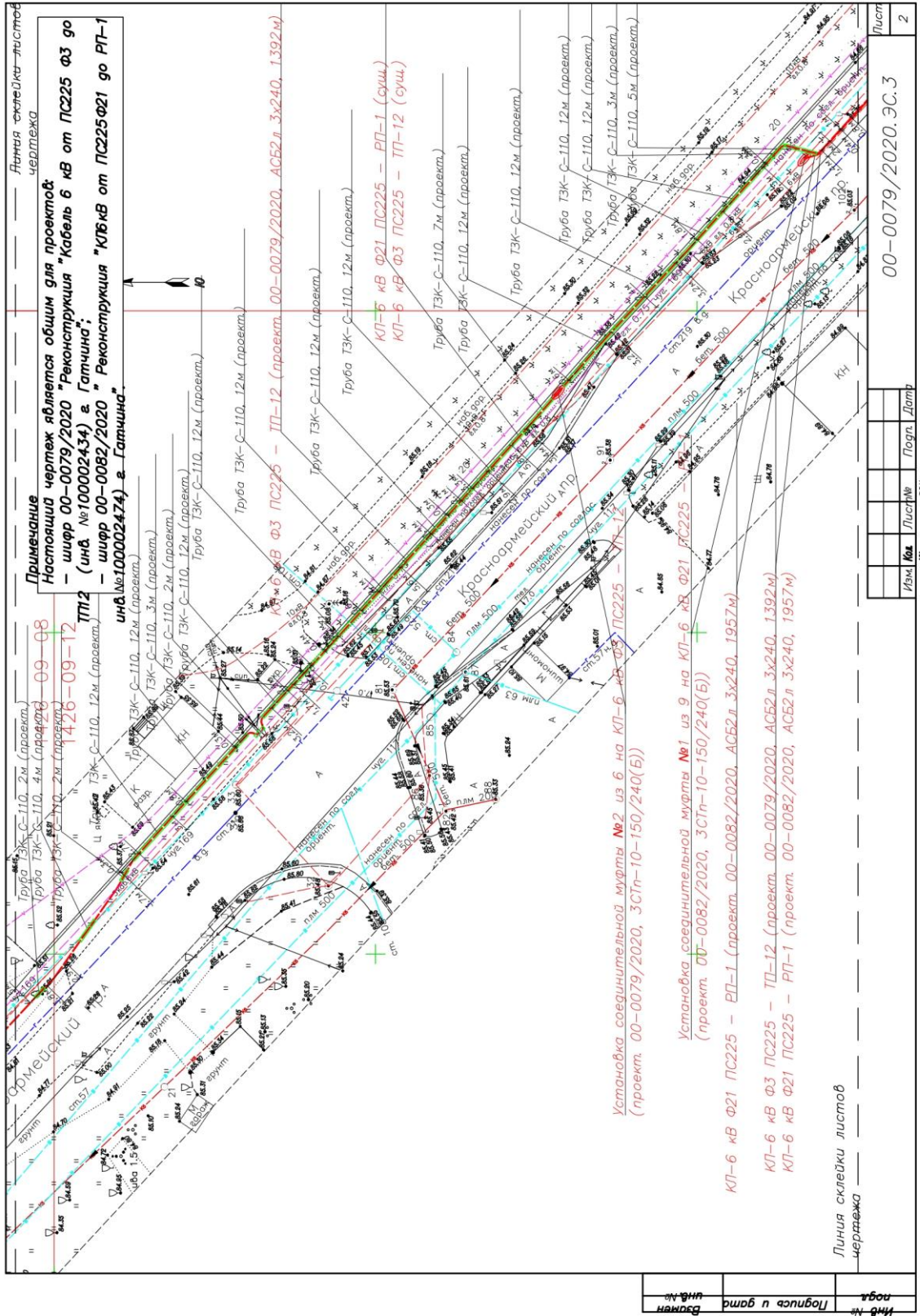
ПРИЛОЖЕНИЕ 2

к Акту

по результатам ГОСУДАРСТВЕННОЙ ИСТОРИКО-КУЛЬТУРНОЙ ЭКСПЕРТИЗЫ документации, обосновывающей меры по обеспечению сохранности объекта культурного наследия федерального значения "Ансамбль Гатчинского дворца и парка" (Ленинградская область, Гатчинский район, г. Гатчина, Дворцовый парк), объекта культурного наследия федерального значения "Парк «Зверинец»" (Ленинградская область, Гатчинский муниципальный район, Гатчинское городское поселение, город Гатчина, парк "Зверинец") при проведении земляных, мелиоративных и (или) хозяйственных работ, предусмотренных статьей 25 Лесного кодекса Российской Федерации работ по использованию лесов и иных работ на земельном участке, непосредственно связанном с земельным участком в границах территории объекта культурного наследия: «Мероприятия по обеспечению сохранности объектов культурного наследия при проведении работ по объектам: «Реконструкция «КЛ 6 кВ от ПС225 Ф3 до ТП 12 (инв. №100002434) г. Гатчина», «Реконструкция «КЛ 10кВ от ПС 225 Ф21 до РП-1 (инв. № 100002474) г. Гатчина». ООО «Центр Инженерных Изысканий В Строительстве. 78-10-2204-ОСОКН. 2021 г.







Изм №	Лист №	Подп.	Дат

Линия склейки листов чертежа

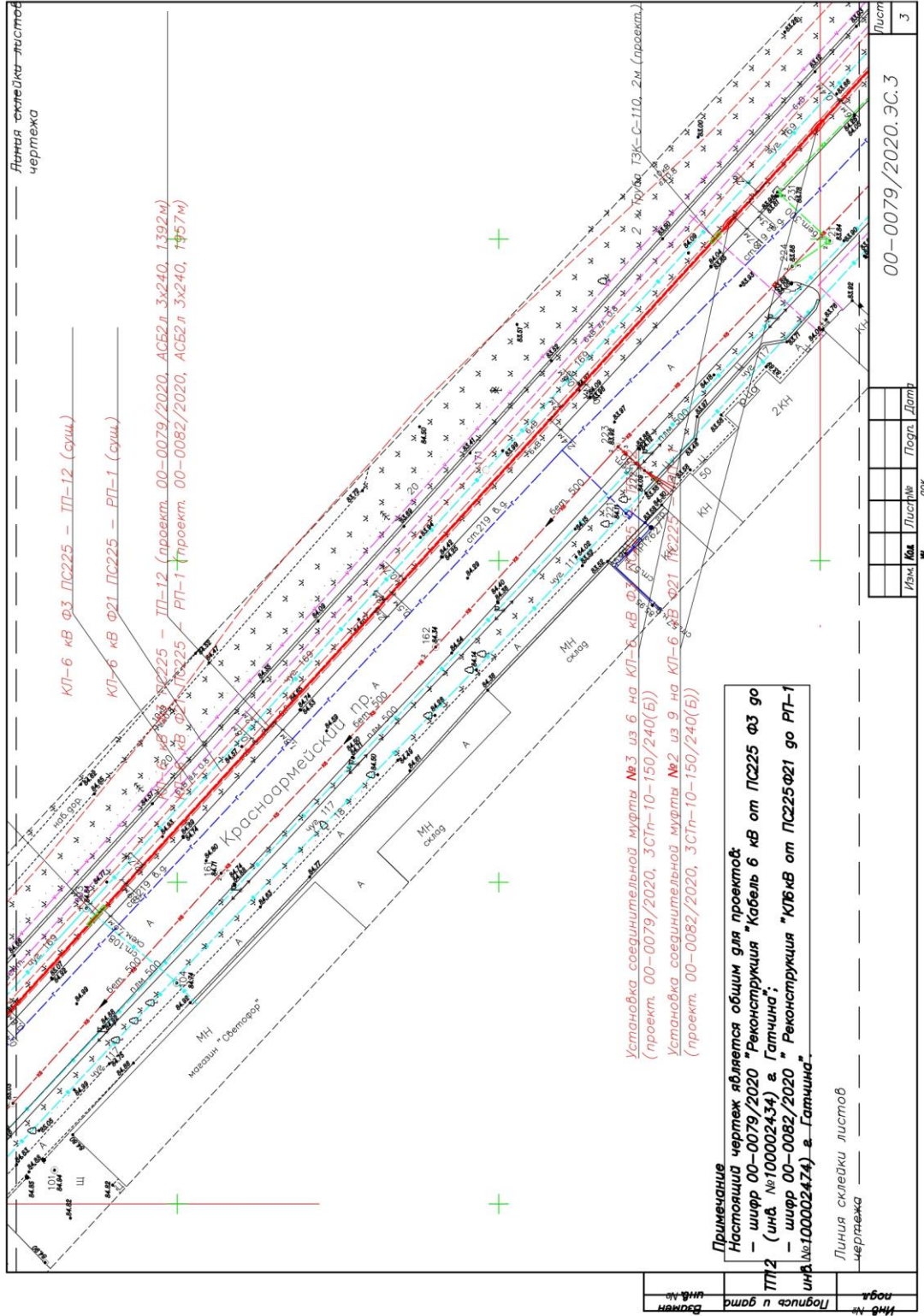
Установка соединительной муфты №2 из 6 на КЛ-6 кВ Ф3 ПС225 - ПП-1 (проект. 00-0079/2020, ЗСТп-10-150/240(Б))

Установка соединительной муфты №1 из 9 на КЛ-6 кВ Ф21 ПС225 (проект. 00-0082/2020, ЗСТп-10-150/240(Б))

КЛ-6 кВ Ф21 ПС225 - РП-1 (проект. 00-0082/2020, АСБ2л 3х240, 1957М)

КЛ-6 кВ Ф3 ПС225 - ПП-12 (проект. 00-0079/2020, АСБ2л 3х240, 1392М)

КЛ-6 кВ Ф21 ПС225 - РП-1 (проект. 00-0082/2020, АСБ2л 3х240, 1957М)



КТБ-6 кВ Ф3 ПС225 — ПП-12 (суш.)
 КТБ-6 кВ Ф21 ПС225 — РП-1 (суш.)

ПП-12 (проект. 00-0079/2020, АСБ2 л. 3х240, 1392М)
 РП-1 (проект. 00-0082/2020, АСБ2 л. 3х240, 1357М)

Установка соединительной муфты №3 из 6 на КЛ-6 кВ Ф3 (проект. 00-0079/2020, ЗСТп-10-150/240(Б))
 Установка соединительной муфты №2 из 9 на КЛ-6 кВ Ф3 (проект. 00-0082/2020, ЗСТп-10-150/240(Б))

Примечание
 Настоящий чертеж является общим для проектов:
 - шифр 00-0079/2020 "Реконструкция "Кабель 6 кВ от ПС225 Ф3 до ПП2 (инв. №100002434) в Гатчина";
 - шифр 00-0082/2020 "Реконструкция "КТБ кВ от ПС225 Ф21 до РП-1 (инв. №100002474) в Гатчина".

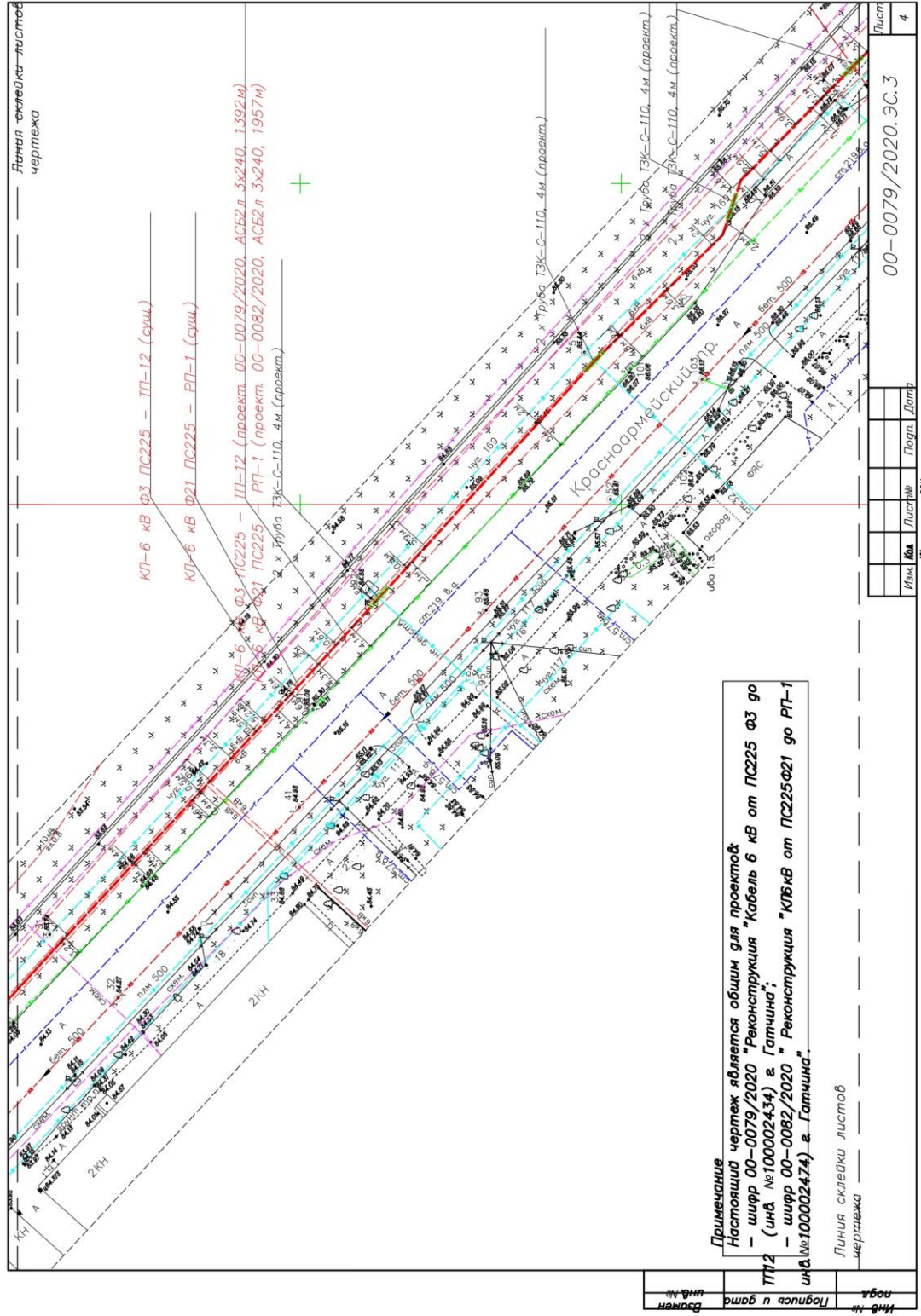
Линия склейки листов чертежа

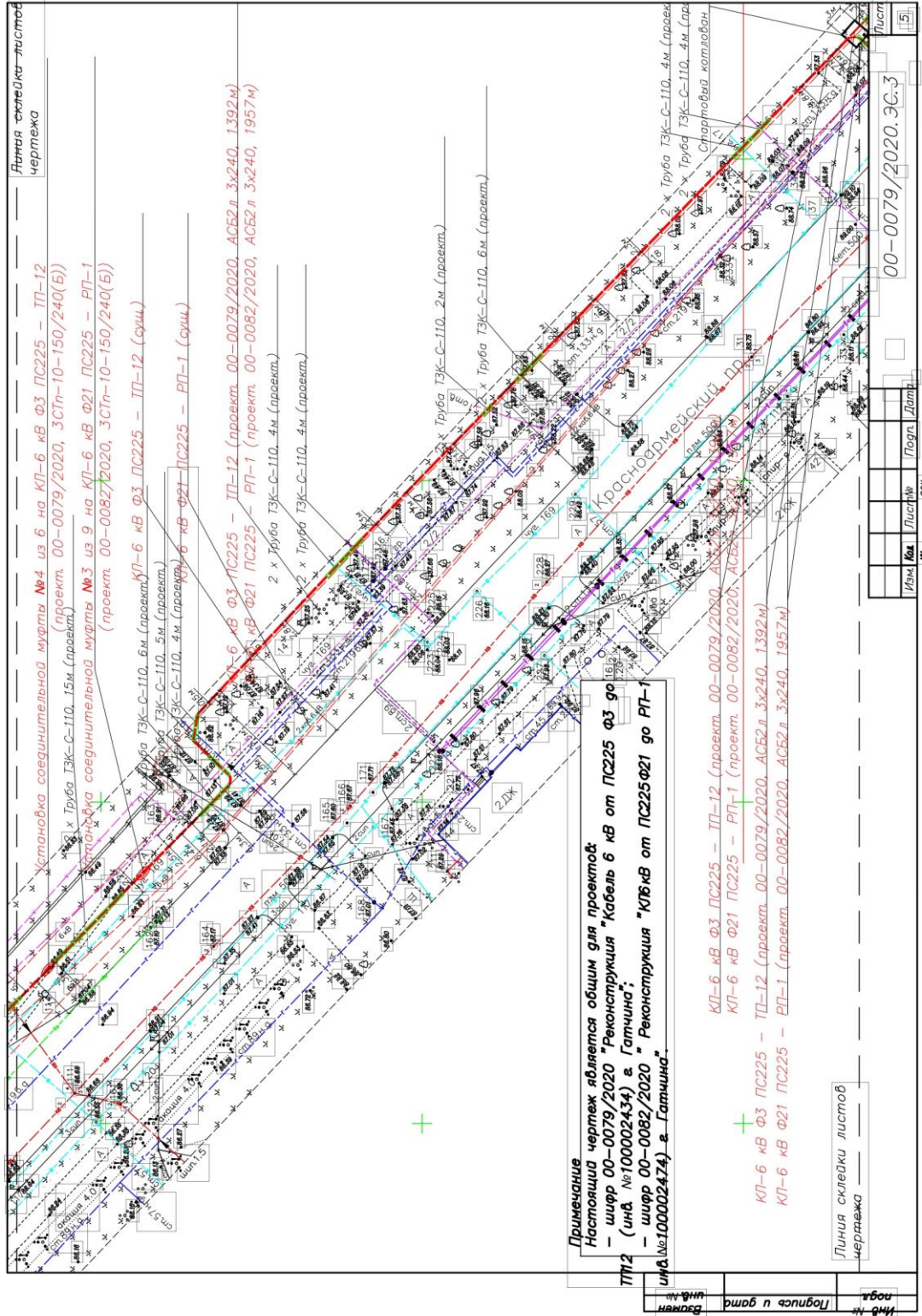
Изм. №	Подпись и дата	Взят

Изм.	Кол.	Лист	№	Подр.	Дат

00-0079/2020.ЭС.3

Лист 3





Линия склейки листов
чертежа

Основная соединительная муфта №4 из 6 кв КЛ-6 кв Ф3 ПС225 – ТП-12
(проект 00-0079/2020, ЗСТп-10-150/240(Б))
2 x Труба ТЗК-С-110, 15м (проект)

Основная соединительная муфта №3 из 9 кв КЛ-6 кв Ф21 ПС225 – РП-1
(проект 00-0082/2020, ЗСТп-10-150/240(Б))
2 x Труба ТЗК-С-110, 4м (проект)

КЛ-6 кв Ф3 ПС225 – ТП-12 (суш.)
2 x Труба ТЗК-С-110, 6м (проект)

КЛ-6 кв Ф21 ПС225 – РП-1 (проект 00-0082/2020, АСБ2 л 3x240, 1392м)
2 x Труба ТЗК-С-110, 4м (проект)

2 x Труба ТЗК-С-110, 4м (проект)

Труба ТЗК-С-110, 2м (проект)

Труба ТЗК-С-110, 6м (проект)

2 x Труба ТЗК-С-110, 4м (проект)

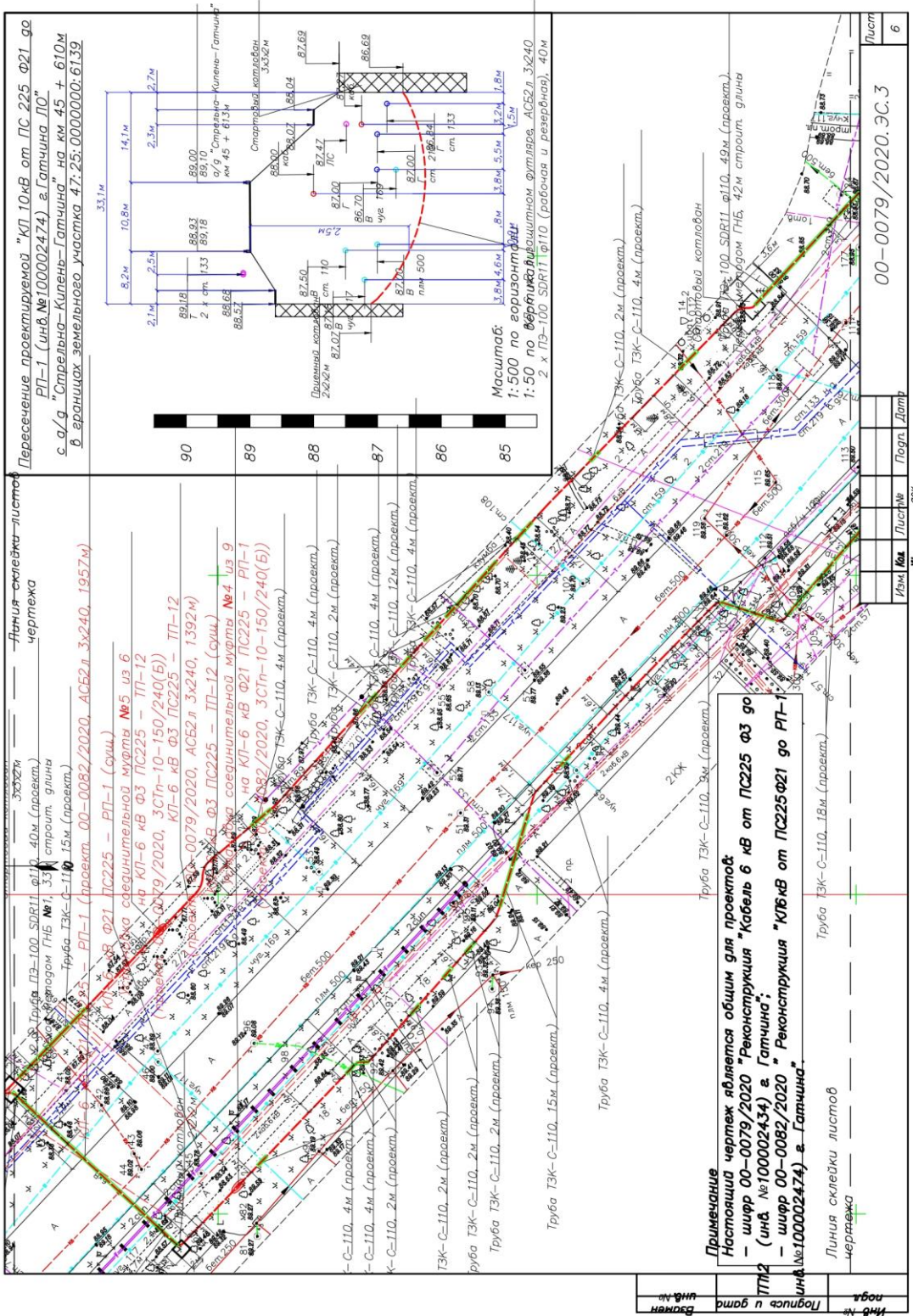
Труба ТЗК-С-110, 4м (проект)

Примечание
Настоящий чертеж является общим для проектов:
– шифр 00-0079/2020 "Реконструкция "Кабель 6 кв от ПС225 Ф3 го
(инв. №100002434) в. Гатчина";
– шифр 00-0082/2020 "Реконструкция "КЛ6 кв от ПС225 Ф21 го РП-1
(инв. №100002474) в. Гатчина".

КЛ-6 кв Ф3 ПС225 – ТП-12 (проект 00-0079/2020, АСБ2 л 3x240, 1392м)
КЛ-6 кв Ф21 ПС225 – РП-1 (проект 00-0082/2020, АСБ2 л 3x240, 1392м)
КЛ-6 кв Ф3 ПС225 – ТП-12 (проект 00-0079/2020, АСБ2 л 3x240, 1392м)
КЛ-6 кв Ф21 ПС225 – РП-1 (проект 00-0082/2020, АСБ2 л 3x240, 1392м)

Линия склейки листов
чертежа

Изм. №	Кол	Лист №	Полн.	Дат.	00-0079/2020.ЭС-3	Лист	5
Изм. №	Кол	Лист №	Полн.	Дат.			



Пересечение проектируемой "КП 10кВ от ПС 225 Ф21 до с.а/г "Стрельва-Килень-Гатчина" в. Гатчина ЛО" в границах земельного участка 47:25:0000000:6139

Масштаб:
1:500 по вертикали
1:50 по горизонтали

Линия склейки листов чертежа

Линия склейки листов чертежа

Труба ТЭК-С-110, 4м (проект)

Труба ТЭК-С-110, 2м (проект)

Труба ТЭК-С-110, 15м (проект)

Труба ТЭК-С-110, 2м (проект)

Труба ТЭК-С-110, 4м (проект)

Труба ТЭК-С-110, 2м (проект)

Труба ТЭК-С-110, 18м (проект)

Примечание
Настоящий чертеж является общим для проектов:
- шифр 00-0079/2020 "Реконструкция "Кабель 6 кВ от ПС225 Ф3 до ПП12 (инв. №100002434) в. Гатчина";
- шифр 00-0082/2020 "Реконструкция "КП6кВ от ПС225Ф21 до РП-1 (инв.№100002474) в. Гатчина";

Линия склейки листов чертежа

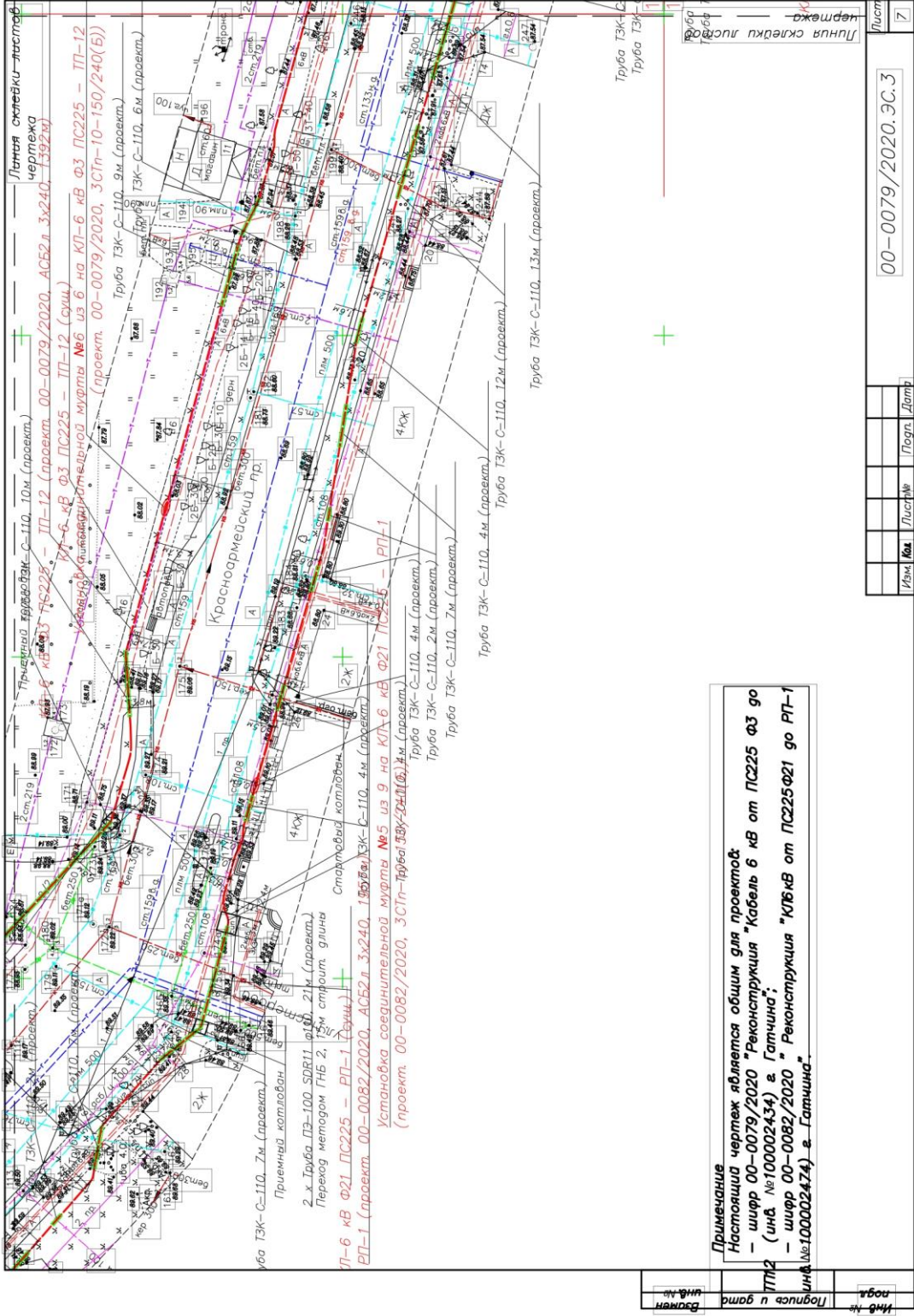
Линия склейки листов чертежа

Имя	Имя	Лист	№	Лист	№

00-0079/2020.ЭС.3

Лист

6

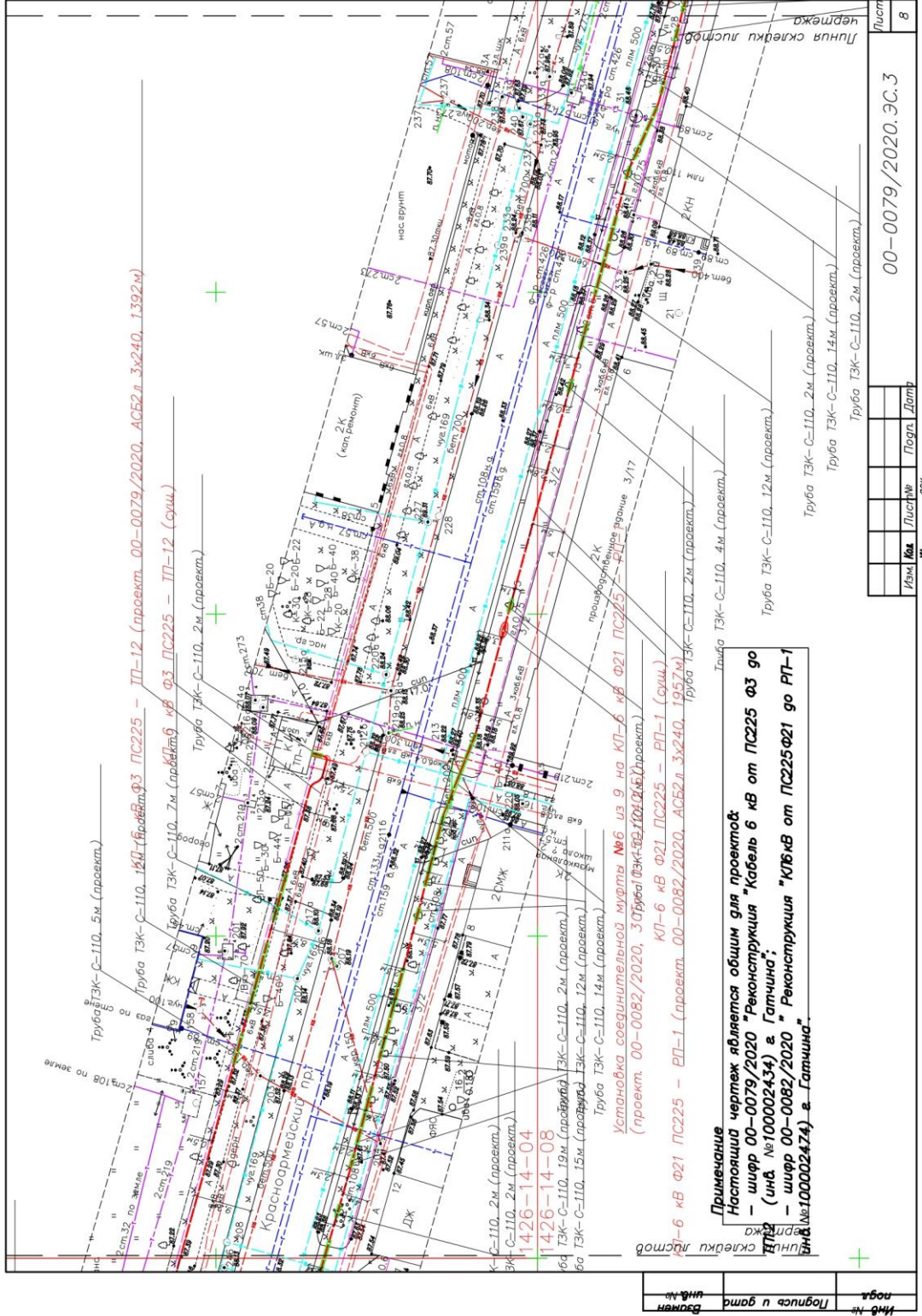


Примечание
 Настоящий чертеж является общим для проектов:
 - шифр 00-0079/2020 "Реконструкция "Кабель 6 кв от ПС225 Ø3 до ПП12" (инв. №100002434) в Гатчина";
 - шифр 00-0082/2020 "Реконструкция "К16 кв от ПС225 Ø21 до РП-1 (инв. №100002474) в Гатчина".

ЛП-6 кв Ø3 ПС225 - ПП-12 (сум)
 (проект 00-0079/2020, АСБ2.1.3.240.1522.01)

Латвия скелетки-листы
 Чертежа
 Проект 00-0079/2020, АСБ2.1.3.240.1522.01
 ПП-12 (проект 00-0079/2020, АСБ2.1.3.240.1522.01)
 Труба ТЭК-С-110, 9м (проект)
 Труба ТЭК-С-110, 6м (проект)
 Труба ТЭК-С-110, 13м (проект)
 Труба ТЭК-С-110, 12м (проект)
 Труба ТЭК-С-110, 4м (проект)
 Труба ТЭК-С-110, 2м (проект)
 Труба ТЭК-С-110, 7м (проект)

Инв. №	Лист №		Инв. №	Лист №	Лист №	Лист №	Лист №	Лист №
	Изм. №	Кол.						
Инв. №	00-0079/2020.ЭС.3		Лист №		Лист №		Лист №	

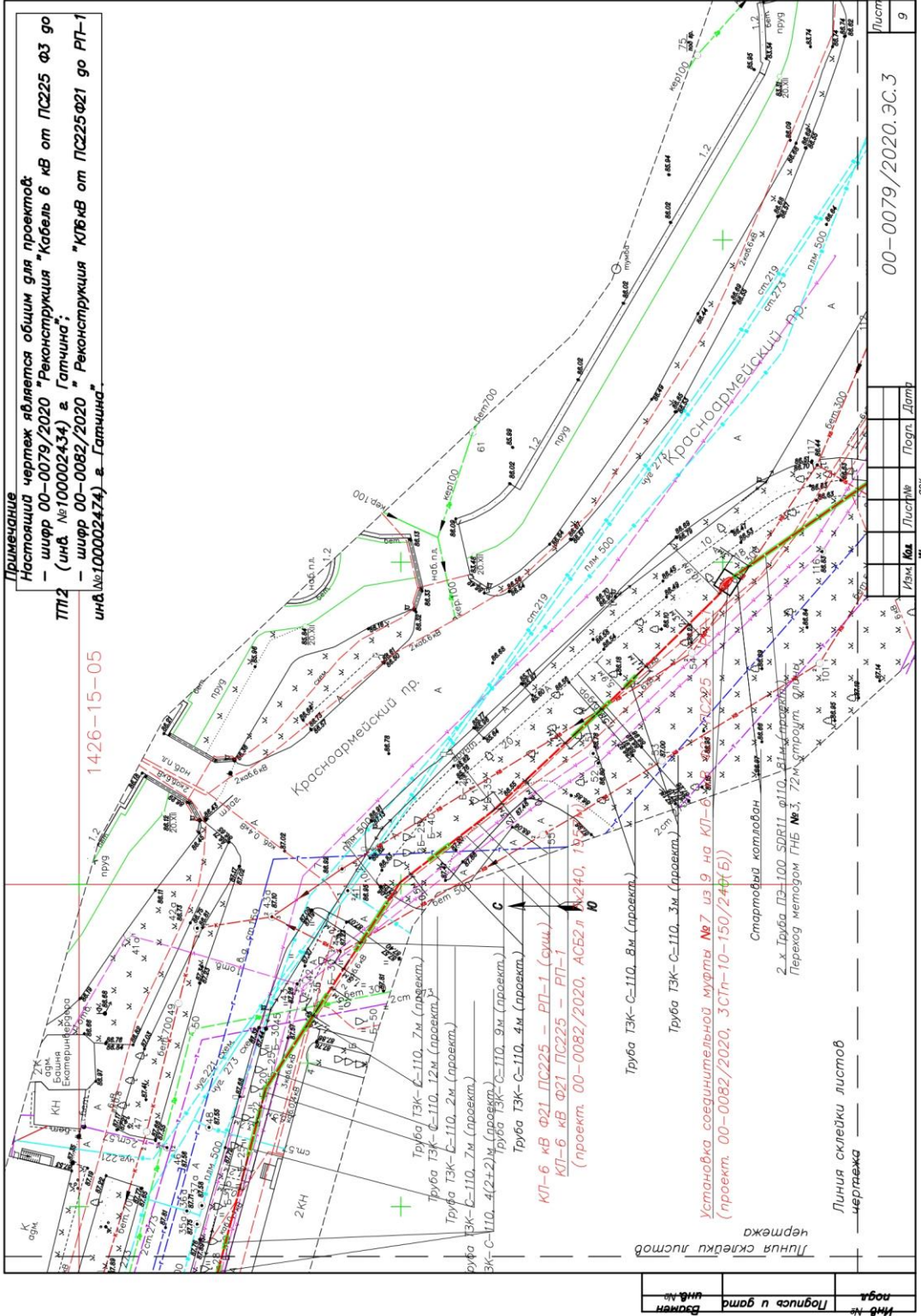


Примечания
 Настоящий чертеж является общим для проектов:
 - шифр 00-0079/2020 "Реконструкция "Кабель 6 кВ от ПС225 Ф3 до ГТЭС (инв №100002434) в Гатчина";
 - шифр 00-0082/2020 "Реконструкция "КП6 кВ от ПС225 Ф21 до РП-1 (инв №100002474) в Гатчина".

Изм. №	Дата	Лист №	Листов	Подп.	Датп.

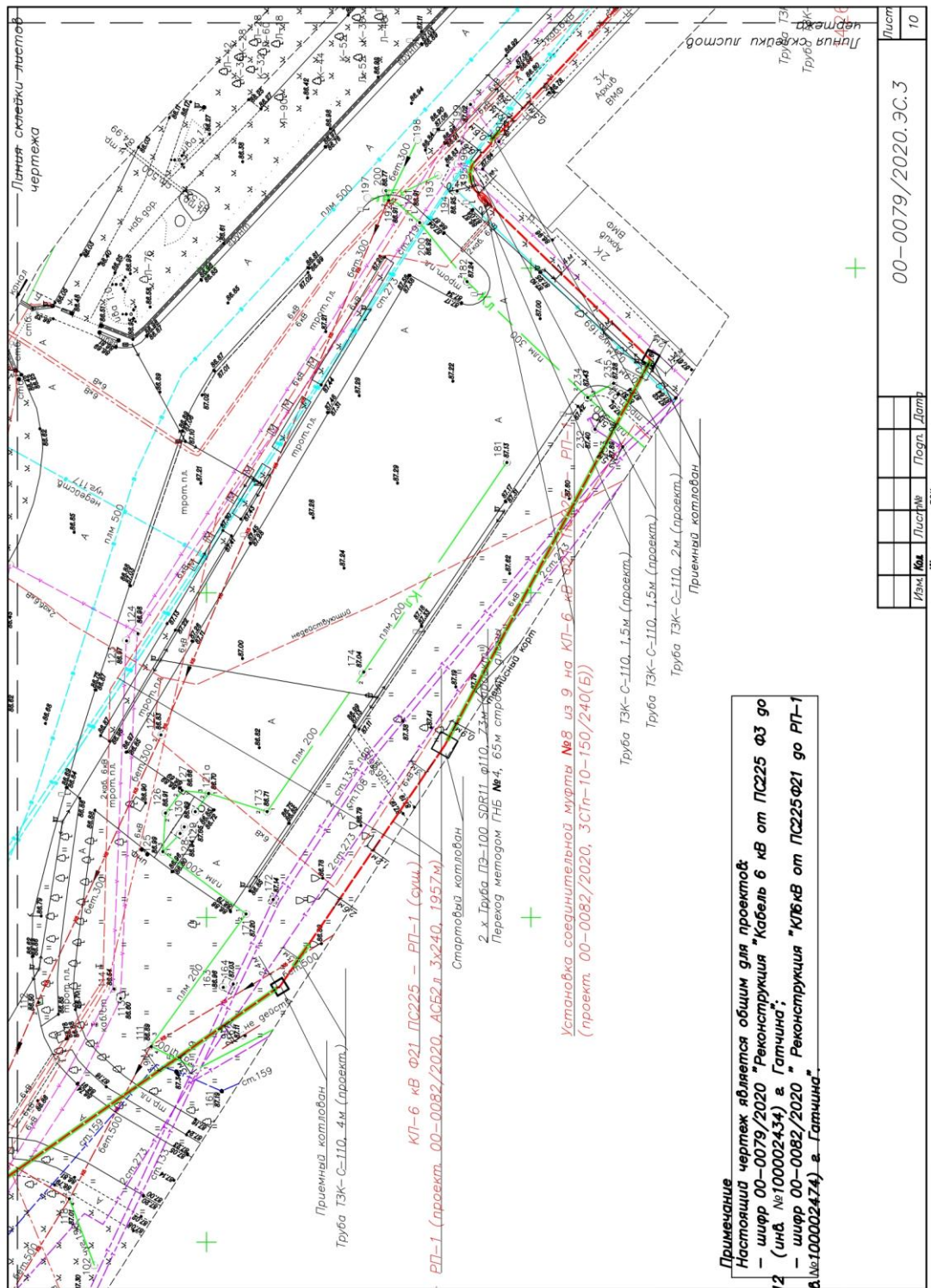
00-0079/2020.ЭС.3

Лист 8



Примечание
 Настоящий чертёж является общим для проектов:
 - шифр 00-0079/2020 "Реконструкция "Кабель 6 кв от ПС225 ФЭ го ТП12 (илм №100002434) в Гатчина";
 - шифр 00-0082/2020 "Реконструкция "КТ6 кв от ПС225 ФЭ1 го РП-1 илм №100002474) в Гатчина".

Илм. №	Лист №	Погр. Дметр	г.о.к.



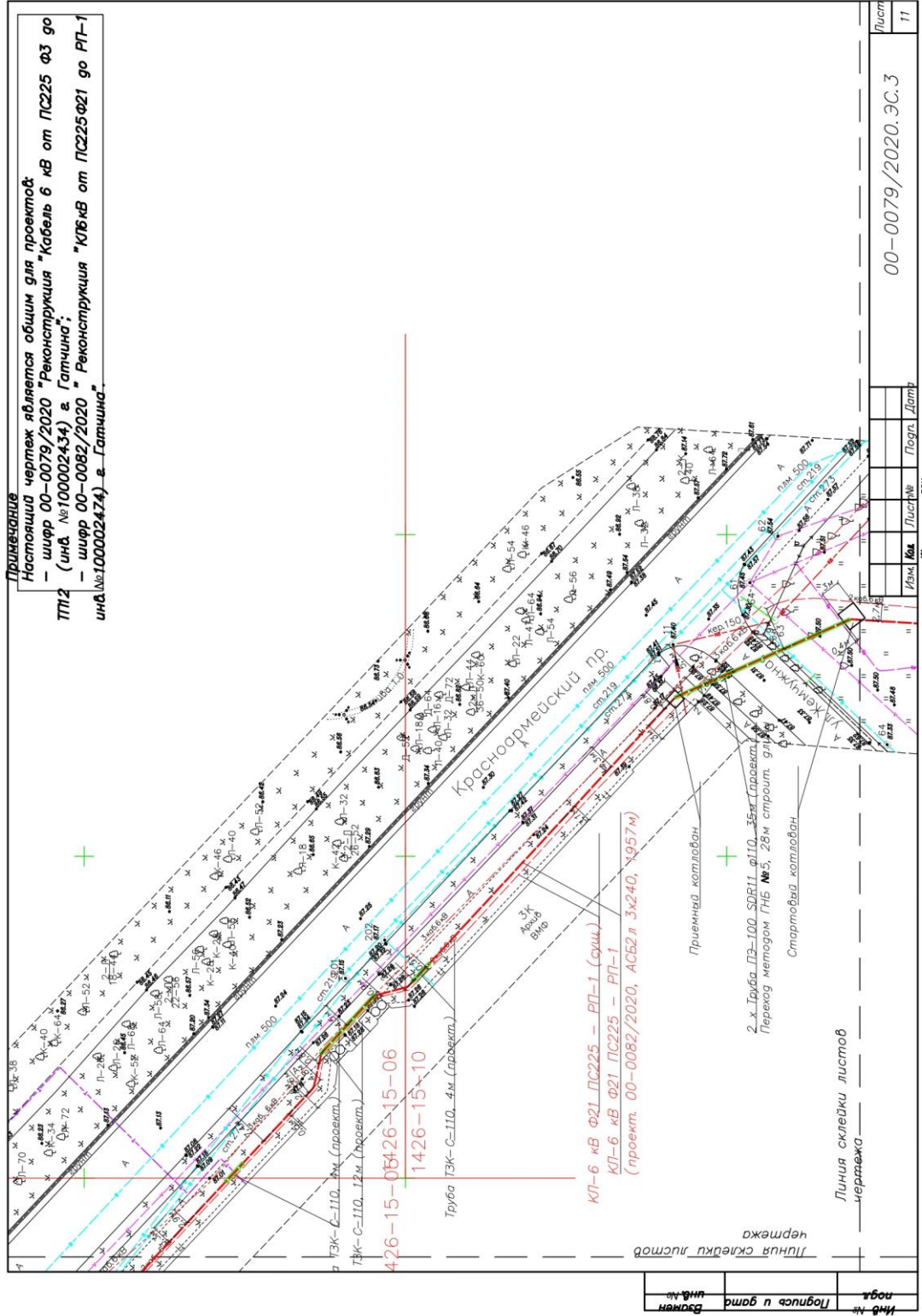
КП-6 кВ Ф21 ПС225 - РП-1 (суш.)
 РП-1 (проект. 00-0082/2020, АСБ2 л. 3х240, 1957м)

Установка сводительной муфты №8 из 9 на КП-6 кВ Ф21 ПС225 (проект. 00-0082/2020, ЗС1п-10-150/240(Б))

Примечание
 Настоящий чертеж является общим для проектов:
 - шифр 00-0079/2020 "Реконструкция "Кабель 6 кВ от ПС225 Ф3 до ГТТ-2" (инв. №100002434) в Гатчина";
 - шифр 00-0082/2020 "Реконструкция "К76кВ от ПС225-021 до РП-1" (инв. №100002474) в Гатчина".

Лист	10
Изм.	
Кол.	
Листов	
Посл.	
Датт	
00-0079/2020.ЭС.3	
док.	

Инд. №	
Подпись и дата	
Взвеш.	



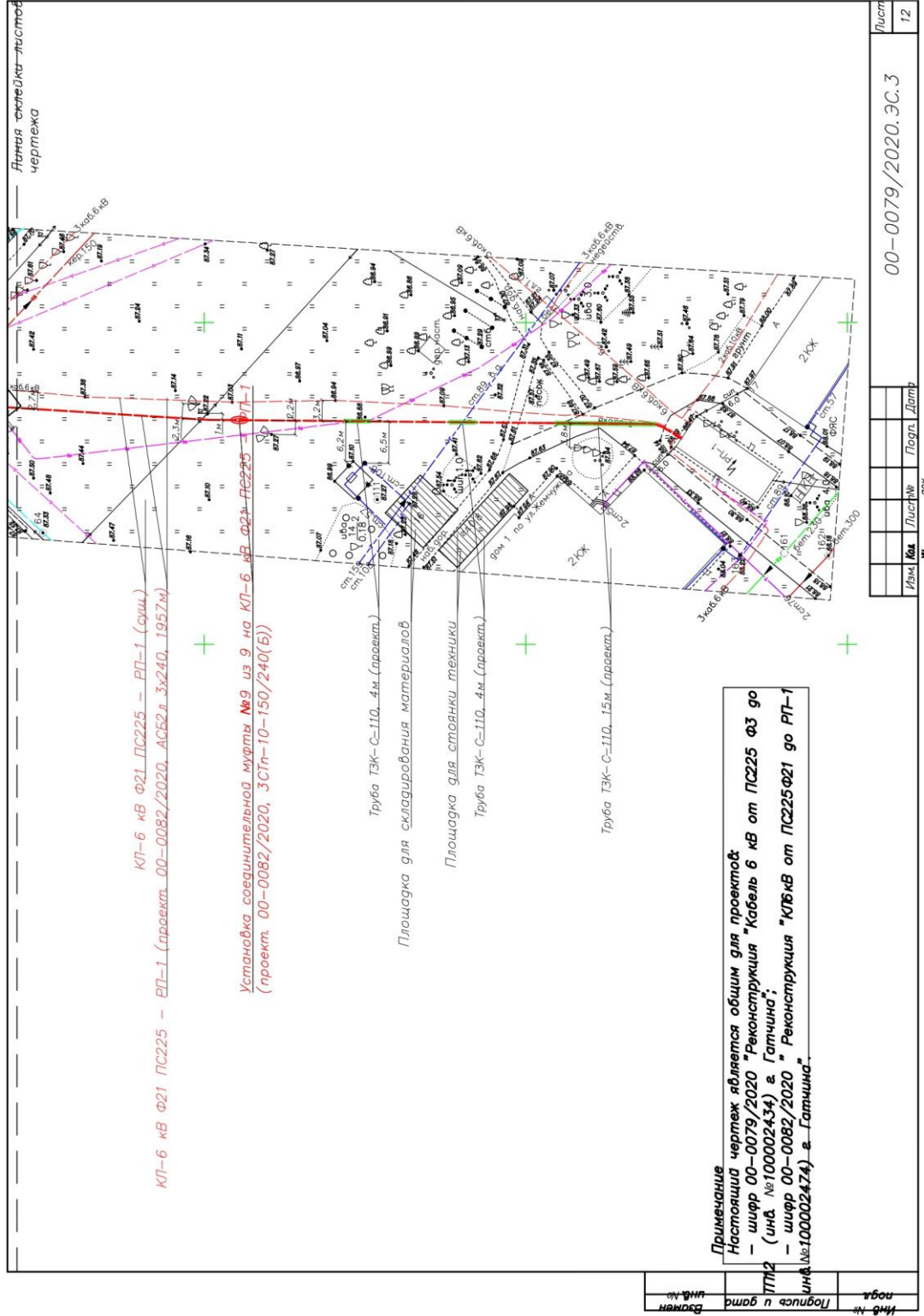
Примечание
 Настоящий чертеж является общим для проектов:
 — шифр 00-0079/2020 "Реконструкция "Кабель 6 кв от ПС225 Ф3 го ПП2 (инв №100002434) в Гатчину";
 — шифр 00-0082/2020 "Реконструкция "КВ6 кв от ПС225 Ф21 го РП-1 инв №100002474) в Гатчину".

Инд №	Логин и гатч	Инд №
Логин	Логин	Логин

Изм №	Кол	Лист №	Подр. Датр

00-0079/2020.ЭС.3

Лист 11



ПРИЛОЖЕНИЕ 3

к Акту

по результатам ГОСУДАРСТВЕННОЙ ИСТОРИКО-КУЛЬТУРНОЙ ЭКСПЕРТИЗЫ документации, обосновывающей меры по обеспечению сохранности объекта культурного наследия федерального значения "Ансамбль Гатчинского дворца и парка" (Ленинградская область, Гатчинский район, г. Гатчина, Дворцовый парк), объекта культурного наследия федерального значения "Парк «Зверинец»" (Ленинградская область, Гатчинский муниципальный район, Гатчинское городское поселение, город Гатчина, парк "Зверинец") при проведении земляных, мелиоративных и (или) хозяйственных работ, предусмотренных статьей 25 Лесного кодекса Российской Федерации работ по использованию лесов и иных работ на земельном участке, непосредственно связанном с земельным участком в границах территории объекта культурного наследия: «Мероприятия по обеспечению сохранности объектов культурного наследия при проведении работ по объектам: «Реконструкция «КЛ 6 кВ от ПС225 Ф3 до ТП 12 (инв. №100002434) г. Гатчина», «Реконструкция «КЛ 10кВ от ПС 225 Ф21 до РП-1 (инв. № 100002474) г. Гатчина». ООО «Центр Инженерных Изысканий В Строительстве. 78-10-2204-ОСОКН. 2021 г.



МИНИСТЕРСТВО КУЛЬТУРЫ
РОССИЙСКОЙ ФЕДЕРАЦИИ

ПРИКАЗ

25 декабря 2019 г.

Москва

№ 2032

Об аттестации экспертов по проведению государственной историко-культурной экспертизы

В соответствии с Федеральным законом от 25 июня 2002 г. № 73-ФЗ «Об объектах культурного наследия (памятниках истории и культуры) народов Российской Федерации», пунктом 9 Положения о государственной историко-культурной экспертизе, утвержденного постановлением Правительства Российской Федерации от 15 июля 2009 г. № 569, Положением о порядке аттестации экспертов по проведению государственной историко-культурной экспертизы, утвержденным приказом Минкультуры России от 26 августа 2010 г. № 563 (в редакции приказа Минкультуры России от 17 октября 2011 г. № 1003), руководствуясь Положением об аттестационной комиссии Минкультуры России, утвержденным приказом Минкультуры России от 29 декабря 2011 г. № 1276, протоколом заседания аттестационной комиссии Минкультуры России от 28 ноября 2019 г., п р и к а з ы в а ю:

1. Аттестовать экспертов по проведению государственной историко-культурной экспертизы согласно приложению к настоящему приказу.

2

2. Департаменту государственной охраны культурного наследия (Р.А.Рыбало) обеспечить размещение информации об аттестованных экспертах на официальном сайте Минкультуры России в сети Интернет.

3. Контроль за исполнением настоящего приказа оставляю за собой.

Заместитель Министра



С.Г.Обрывалин

Приложение

Утверждено приказом
Министерства культуры
Российской Федерации

от «25» 12. 2019 г. № 2032

Аттестованные эксперты по проведению
государственной историко-культурной экспертизы

№ п/п	Фамилия, имя, отчество соискателя	Объекты экспертизы
1.	Аверьянова Александра Евгеньевна	- проектная документация на проведение работ по сохранению объектов культурного наследия.
2.	Агальцов Александр Геннадьевич	<ul style="list-style-type: none"> - выявленные объекты культурного наследия в целях обоснования целесообразности включения данных объектов в реестр; - документы, обосновывающие включение объектов культурного наследия в реестр; - документы, обосновывающие изменение категории историко-культурного значения объекта культурного наследия; - документы, обосновывающие отнесение объекта культурного наследия к историко-культурным заповедникам, особо ценным объектам культурного наследия народов Российской Федерации либо объектам всемирного культурного и природного наследия; - проектная документация на проведение работ по сохранению объектов культурного наследия; - проекты зон охраны объекта культурного наследия; - документация или разделы документации, обосновывающие меры по обеспечению сохранности объекта культурного наследия, включенного в реестр, выявленного объекта культурного наследия либо объекта, обладающего признаками объекта культурного наследия, при проведении земляных,

		мелиоративных, хозяйственных работ, указанных в статье 30 Федерального закона от 25.06.2002 № 73-ФЗ «Об объектах культурного наследия (памятниках истории и культуры) народов Российской Федерации» (далее – Федеральный закон) работ по использованию лесов и иных работ в границах территории объекта культурного наследия либо на земельном участке, непосредственно связанном с земельным участком в границах территории объекта культурного наследия.
3.	Андреева Татьяна Евгеньевна	<ul style="list-style-type: none"> - выявленные объекты культурного наследия в целях обоснования целесообразности включения данных объектов в реестр; - документы, обосновывающие включение объектов культурного наследия в реестр; - документы, обосновывающие изменение категории историко-культурного значения объекта культурного наследия; - документы, обосновывающие исключение объектов культурного наследия из реестра; - проектная документация на проведение работ по сохранению объектов культурного наследия.
4.	Белоярская Ирина Константиновна	<ul style="list-style-type: none"> - выявленные объекты культурного наследия в целях обоснования целесообразности включения данных объектов в реестр; - документы, обосновывающие включение объектов культурного наследия в реестр; - документы, обосновывающие изменение категории историко-культурного значения объекта культурного наследия; - документация или разделы документации, обосновывающие меры по обеспечению сохранности объекта культурного наследия, включенного в реестр, выявленного объекта культурного наследия либо объекта, обладающего признаками объекта культурного наследия, при проведении земляных, мелиоративных, хозяйственных работ, указанных в статье 30 Федерального закона работ по использованию лесов и иных работ в границах территории объекта культурного наследия либо на земельном участке, непосредственно связанном с земельным участком в границах территории объекта культурного наследия.
5.	Глинская Наталья Борисовна	<ul style="list-style-type: none"> - выявленные объекты культурного наследия в целях обоснования целесообразности включения данных объектов в реестр;

		<ul style="list-style-type: none"> - документы, обосновывающие включение объектов культурного наследия в реестр; - документы, обосновывающие изменение категории историко-культурного значения объекта культурного наследия; - проектная документация на проведение работ по сохранению объектов культурного наследия.
6.	Глухов Александр Анатольевич	<ul style="list-style-type: none"> - выявленные объекты культурного наследия в целях обоснования целесообразности включения данных объектов в реестр; - земли, подлежащие воздействию земляных, строительных, мелиоративных, хозяйственных работ, предусмотренных статьей 25 Лесного кодекса Российской Федерации работ по использованию лесов (за исключением работ, указанных в пунктах 3, 4 и 7 части 1 статьи 25 Лесного кодекса Российской Федерации) и иных работ, в случае, если указанные земли расположены в границах территорий, утвержденных в соответствии с пунктом 34.2 пункта 1 статьи 9 Федерального закона; - документы, обосновывающие включение объектов культурного наследия в реестр.
7.	Губин Ян Владимирович	<ul style="list-style-type: none"> - документы, обосновывающие исключение объектов культурного наследия из реестра; - документация или разделы документации, обосновывающие меры по обеспечению сохранности объекта культурного наследия, включенного в реестр, выявленного объекта культурного наследия либо объекта, обладающего признаками объекта культурного наследия, при проведении земляных, мелиоративных, хозяйственных работ, указанных в статье 30 Федерального закона работ по использованию лесов и иных работ в границах территории объекта культурного наследия либо на земельном участке, непосредственно связанном с земельным участком в границах территории объекта культурного наследия.
8.	Гулякова Олеся Владимировна	<ul style="list-style-type: none"> - выявленные объекты культурного наследия в целях обоснования целесообразности включения данных объектов в реестр; - документы, обосновывающие включение объектов культурного наследия в реестр; - документы, обосновывающие изменение категории историко-культурного значения объекта культурного наследия.

9.	Давыдова Нина Анатольевна	<ul style="list-style-type: none"> - выявленные объекты культурного наследия в целях обоснования целесообразности включения данных объектов в реестр; - документы, обосновывающие включение объектов культурного наследия в реестр; - документы, обосновывающие изменение категории историко-культурного значения объекта культурного наследия; - проектная документация на проведение работ по сохранению объектов культурного наследия.
10.	Дроздов Алексей Владимирович	<ul style="list-style-type: none"> - выявленные объекты культурного наследия в целях обоснования целесообразности включения данных объектов в реестр; - документы, обосновывающие включение объектов культурного наследия в реестр; - документы, обосновывающие изменение категории историко-культурного значения объекта культурного наследия; - проектная документация на проведение работ по сохранению объектов культурного наследия.
11.	Калинин Валерий Александрович	<ul style="list-style-type: none"> - проектная документация на проведение работ по сохранению объектов культурного наследия.
12.	Киселев Станислав Борисович	<ul style="list-style-type: none"> - выявленные объекты культурного наследия в целях обоснования целесообразности включения данных объектов в реестр; - документы, обосновывающие включение объектов культурного наследия в реестр; - документы, обосновывающие изменение категории историко-культурного значения объекта культурного наследия; - документы, обосновывающие отнесение объекта культурного наследия к историко-культурным заповедникам, особо ценным объектам культурного наследия народов Российской Федерации либо объектам всемирного культурного и природного наследия.
13.	Конев Владимир Николаевич	<ul style="list-style-type: none"> - выявленные объекты культурного наследия в целях обоснования целесообразности включения данных объектов в реестр; - документы, обосновывающие включение объектов культурного наследия в реестр; - документы, обосновывающие изменение категории историко-культурного значения объекта культурного наследия.

14.	Кузнецова Елена Анатольевна	<ul style="list-style-type: none"> - выявленные объекты культурного наследия в целях обоснования целесообразности включения данных объектов в реестр; - документы, обосновывающие включение объектов культурного наследия в реестр; - документы, обосновывающие изменение категории историко-культурного значения объекта культурного наследия; - документы, обосновывающие исключение объектов культурного наследия из реестра.
15.	Логинов Антон Викторович	<ul style="list-style-type: none"> - выявленные объекты культурного наследия в целях обоснования целесообразности включения данных объектов в реестр.
16.	Маевская Татьяна Ивановна	<ul style="list-style-type: none"> - выявленные объекты культурного наследия в целях обоснования целесообразности включения данных объектов в реестр; - документы, обосновывающие включение объектов культурного наследия в реестр; - документы, обосновывающие изменение категории историко-культурного значения объекта культурного наследия.
17.	Макарова Мария Валерьевна	<ul style="list-style-type: none"> - выявленные объекты культурного наследия в целях обоснования целесообразности включения данных объектов в реестр; - документы, обосновывающие включение объектов культурного наследия в реестр; - документы, обосновывающие изменение категории историко-культурного значения объекта культурного наследия; - проектная документация на проведение работ по сохранению объектов культурного наследия; - документация или разделы документации, обосновывающие меры по обеспечению сохранности объекта культурного наследия, включенного в реестр, выявленного объекта культурного наследия либо объекта, обладающего признаками объекта культурного наследия, при проведении земляных, мелиоративных, хозяйственных работ, указанных в статье 30 Федерального закона работ по использованию лесов и иных работ в границах территории объекта культурного наследия либо на земельном участке, непосредственно связанном с земельным участком в границах территории объекта культурного наследия.

18.	Петришин Ирина Михайловна	<ul style="list-style-type: none"> - выявленные объекты культурного наследия в целях обоснования целесообразности включения данных объектов в реестр; - документы, обосновывающие включение объектов культурного наследия в реестр; - документы, обосновывающие изменение категории историко-культурного значения объекта культурного наследия; - проектная документация на проведение работ по сохранению объектов культурного наследия.
19.	Поддубная Нина Георгиевна	<ul style="list-style-type: none"> - выявленные объекты культурного наследия в целях обоснования целесообразности включения данных объектов в реестр; - документы, обосновывающие включение объектов культурного наследия в реестр; - проекты зон охраны объекта культурного наследия.
20.	Полетайкин Вячеслав Владимирович	<ul style="list-style-type: none"> - выявленные объекты культурного наследия в целях обоснования целесообразности включения данных объектов в реестр; - документы, обосновывающие включение объектов культурного наследия в реестр; - проектная документация на проведение работ по сохранению объектов культурного наследия; - документация или разделы документации, обосновывающие меры по обеспечению сохранности объекта культурного наследия, включенного в реестр, выявленного объекта культурного наследия либо объекта, обладающего признаками объекта культурного наследия, при проведении земляных, мелиоративных, хозяйственных работ, указанных в статье 30 Федерального закона работ по использованию лесов и иных работ в границах территории объекта культурного наследия либо на земельном участке, непосредственно связанном с земельным участком в границах территории объекта культурного наследия.
21.	Прокофьев Михаил Федорович	<ul style="list-style-type: none"> - выявленные объекты культурного наследия в целях обоснования целесообразности включения данных объектов в реестр; - документы, обосновывающие включение объектов культурного наследия в реестр; - документы, обосновывающие изменение категории историко-культурного значения объекта культурного наследия;

		<ul style="list-style-type: none"> - документы, обосновывающие исключение объектов культурного наследия из реестра; - проектная документация на проведение работ по сохранению объектов культурного наследия.
22.	Саляхов Альберт Рабисович	<ul style="list-style-type: none"> - выявленные объекты культурного наследия в целях обоснования целесообразности включения данных объектов в реестр; - документы, обосновывающие включение объектов культурного наследия в реестр; - документы, обосновывающие изменение категории историко-культурного значения объекта культурного наследия.
23.	Свиридовский Олег Антонович	<ul style="list-style-type: none"> - проектная документация на проведение работ по сохранению объектов культурного наследия; - документация или разделы документации, обосновывающие меры по обеспечению сохранности объекта культурного наследия, включенного в реестр, выявленного объекта культурного наследия либо объекта, обладающего признаками объекта культурного наследия, при проведении земляных, мелиоративных, хозяйственных работ, указанных в статье 30 Федерального закона работ по использованию лесов и иных работ в границах территории объекта культурного наследия либо на земельном участке, непосредственно связанном с земельным участком в границах территории объекта культурного наследия.
24.	Сергеева Галина Алексеевна	<ul style="list-style-type: none"> - выявленные объекты культурного наследия в целях обоснования целесообразности включения данных объектов в реестр; - документы, обосновывающие включение объектов культурного наследия в реестр; - документы, обосновывающие изменение категории историко-культурного значения объекта культурного наследия; - проектная документация на проведение работ по сохранению объектов культурного наследия; - документация или разделы документации, обосновывающие меры по обеспечению сохранности объекта культурного наследия, включенного в реестр, выявленного объекта культурного наследия либо объекта, обладающего признаками объекта культурного наследия, при проведении земляных, мелиоративных, хозяйственных работ, указанных в статье 30 Федерального закона работ по

		использованию лесов и иных работ в границах территории объекта культурного наследия либо на земельном участке, непосредственно связанном с земельным участком в границах территории объекта культурного наследия.
25.	Страхова Людмила Дмитриевна	<ul style="list-style-type: none"> - выявленные объекты культурного наследия в целях обоснования целесообразности включения данных объектов в реестр; - документы, обосновывающие включение объектов культурного наследия в реестр; - документы, обосновывающие изменение категории историко-культурного значения объекта культурного наследия; - документы, обосновывающие отнесение объекта культурного наследия к историко-культурным заповедникам, особо ценным объектам культурного наследия народов Российской Федерации либо объектам всемирного культурного и природного наследия; - проекты зон охраны объекта культурного наследия; - проектная документация на проведение работ по сохранению объектов культурного наследия; - документация или разделы документации, обосновывающие меры по обеспечению сохранности объекта культурного наследия, включенного в реестр, выявленного объекта культурного наследия либо объекта, обладающего признаками объекта культурного наследия, при проведении земляных, мелиоративных, хозяйственных работ, указанных в статье 30 Федерального закона работ по использованию лесов и иных работ в границах территории объекта культурного наследия либо на земельном участке, непосредственно связанном с земельным участком в границах территории объекта культурного наследия.
26.	Стрельбицкий Иван Георгиевич	<ul style="list-style-type: none"> - выявленные объекты культурного наследия в целях обоснования целесообразности включения данных объектов в реестр; - документы, обосновывающие включение объектов культурного наследия в реестр; - документы, обосновывающие отнесение объекта культурного наследия к историко-культурным заповедникам, особо ценным объектам культурного наследия народов Российской Федерации

		<p>Федерации либо объектам всемирного культурного и природного наследия;</p> <ul style="list-style-type: none"> - проектная документация на проведение работ по сохранению объектов культурного наследия; - документация или разделы документации, обосновывающие меры по обеспечению сохранности объекта культурного наследия, включенного в реестр, выявленного объекта культурного наследия либо объекта, обладающего признаками объекта культурного наследия, при проведении земляных, мелиоративных, хозяйственных работ, указанных в статье 30 Федерального закона работ по использованию лесов и иных работ в границах территории объекта культурного наследия либо на земельном участке, непосредственно связанном с земельным участком в границах территории объекта культурного наследия.
27.	<p>Терлецкий Сергей Константинович</p>	<ul style="list-style-type: none"> - проектная документация на проведение работ по сохранению объектов культурного наследия.
28.	<p>Терская Ирина Владимировна</p>	<ul style="list-style-type: none"> - выявленные объекты культурного наследия в целях обоснования целесообразности включения данных объектов в реестр; - документы, обосновывающие включение объектов культурного наследия в реестр; - документы, обосновывающие изменение категории историко-культурного значения объекта культурного наследия; - проектная документация на проведение работ по сохранению объектов культурного наследия; - документация или разделы документации, обосновывающие меры по обеспечению сохранности объекта культурного наследия, включенного в реестр, выявленного объекта культурного наследия либо объекта, обладающего признаками объекта культурного наследия, при проведении земляных, мелиоративных, хозяйственных работ, указанных в статье 30 Федерального закона работ по использованию лесов и иных работ в границах территории объекта культурного наследия либо на земельном участке, непосредственно связанном с земельным участком в границах территории объекта культурного наследия.

29.	Тихомиров Александр Михайлович	<ul style="list-style-type: none"> - выявленные объекты культурного наследия в целях обоснования целесообразности включения данных объектов в реестр; - документы, обосновывающие включение объектов культурного наследия в реестр; - документы, обосновывающие изменение категории историко-культурного значения объекта культурного наследия; - документы, обосновывающие исключение объектов культурного наследия из реестра.
30.	Тихомиров Константин Николаевич	<ul style="list-style-type: none"> - выявленные объекты культурного наследия в целях обоснования целесообразности включения данных объектов в реестр; - документы, обосновывающие включение объектов культурного наследия в реестр; - земли, подлежащие воздействию земляных, строительных, мелиоративных, хозяйственных работ, предусмотренных статьей 25 Лесного кодекса Российской Федерации работ по использованию лесов (за исключением работ, указанных в пунктах 3, 4 и 7 части 1 статьи 25 Лесного кодекса Российской Федерации) и иных работ, в случае, если указанные земли расположены в границах территорий, утвержденных в соответствии с пунктом 34.2 пункта 1 статьи 9 Федерального закона; - документация, за исключением научных отчетов о выполненных археологических полевых работах, содержащая результаты исследований, в соответствии с которыми определяется наличие или отсутствие объектов, обладающих признаками объекта культурного наследия, на земельных участках, подлежащих воздействию земляных, строительных, мелиоративных, хозяйственных работ, указанных в статье 30 Федерального закона работ по использованию лесов и иных работ.
31.	Турова Екатерина Алексеевна	<ul style="list-style-type: none"> - выявленные объекты культурного наследия в целях обоснования целесообразности включения данных объектов в реестр; - документы, обосновывающие включение объектов культурного наследия в реестр; - проектная документация на проведение работ по сохранению объектов культурного наследия.
32.	Хаутиев Шарпудин Маулиевич	<ul style="list-style-type: none"> - выявленные объекты культурного наследия в целях обоснования целесообразности включения данных объектов в реестр;

		<ul style="list-style-type: none"> - документы, обосновывающие включение объектов культурного наследия в реестр; - документы, обосновывающие исключение объектов культурного наследия из реестра; - документы, обосновывающие изменение категории историко-культурного значения объекта культурного наследия; - проекты зон охраны объекта культурного наследия; - проектная документация на проведение работ по сохранению объектов культурного наследия; - документация или разделы документации, обосновывающие меры по обеспечению сохранности объекта культурного наследия, включенного в реестр, выявленного объекта культурного наследия либо объекта, обладающего признаками объекта культурного наследия, при проведении земляных, мелиоративных, хозяйственных работ, указанных в статье 30 Федерального закона работ по использованию лесов и иных работ в границах территории объекта культурного наследия либо на земельном участке, непосредственно связанном с земельным участком в границах территории объекта культурного наследия; - документация, обосновывающая границы защитной зоны объекта культурного наследия.
33.	Яковлева Ольга Борисовна	<ul style="list-style-type: none"> - выявленные объекты культурного наследия в целях обоснования целесообразности включения данных объектов в реестр; - документы, обосновывающие включение объектов культурного наследия в реестр; - документы, обосновывающие изменение категории историко-культурного значения объекта культурного наследия; - проектная документация на проведение работ по сохранению объектов культурного наследия.

ПРИЛОЖЕНИЕ 4

к Акту

по результатам ГОСУДАРСТВЕННОЙ ИСТОРИКО-КУЛЬТУРНОЙ ЭКСПЕРТИЗЫ документации, обосновывающей меры по обеспечению сохранности объекта культурного наследия федерального значения "Ансамбль Гатчинского дворца и парка" (Ленинградская область, Гатчинский район, г. Гатчина, Дворцовый парк), объекта культурного наследия федерального значения "Парк «Зверинец»" (Ленинградская область, Гатчинский муниципальный район, Гатчинское городское поселение, город Гатчина, парк "Зверинец") при проведении земляных, мелиоративных и (или) хозяйственных работ, предусмотренных статьей 25 Лесного кодекса Российской Федерации работ по использованию лесов и иных работ на земельном участке, непосредственно связанном с земельным участком в границах территории объекта культурного наследия: «Мероприятия по обеспечению сохранности объектов культурного наследия при проведении работ по объектам: «Реконструкция «КЛ 6 кВ от ПС225 Ф3 до ТП 12 (инв. №100002434) г. Гатчина», «Реконструкция «КЛ 10кВ от ПС 225 Ф21 до РП-1 (инв. № 100002474) г. Гатчина». ООО «Центр Инженерных Изысканий В Строительстве. 78-10-2204-ОСОКН. 2021 г.

ДОГОВОР ПОДРЯДА № 28

г. Санкт-Петербург

21 декабря 2021 года

ООО «ЦЕНТР ИНЖЕНЕРНЫХ ИЗЫСКАНИЙ В СТРОИТЕЛЬСТВЕ», в лице генерального директора Макеева Станислава Александровича, действующего на основании Устава, именуемое в дальнейшем «Заказчик» с одной стороны, и гражданин Полетайкин Вячеслав Владимирович, именуемый в дальнейшем «Эксперт», с другой стороны (совместно – «Стороны»), заключили настоящий договор о нижеследующем:

- 1.1. Эксперт обязуется выполнить следующую работу:
Выполнение государственной историко-культурной экспертизы в отношении объекта экспертизы: документация, обосновывающей меры по обеспечению сохранности объекта культурного наследия федерального значения "Ансамбль Гатчинского дворца и парка" (Ленинградская область, Гатчинский район, г. Гатчина, Дворцовый парк), объекта культурного наследия федерального значения "Парк "Зверинец" (Ленинградская область, Гатчинский муниципальный район, Гатчинское городское поселение, город Гатчина, парк "Зверинец") при проведении земляных, мелiorативных и (или) хозяйственных работ, предусмотренных статьей 25 Лесного кодекса Российской Федерации работ по использованию лесов и иных работ на земельном участке, непосредственно связанном с земельным участком в границах территории объекта культурного наследия: «Мероприятия по обеспечению сохранности объектов культурного наследия при проведении работ по объектам: «Реконструкция «КЛ 6 кВ от ПС225 Ф3 до ТП 12 (инв. №100002434) г. Гатчина», «Реконструкция «КЛ 10кВ от ПС 225 Ф21 до РП-1 (инв. № 100002474) г. Гатчина». ООО «Центр Инженерных Изысканий В Строительстве. 78-10-2204-ОСОКН. 2021 г. на основании Приказа об аттестации эксперта Министерства культуры РФ №2032 от 25.12.2019г.
- 1.2. Для выполнения работы Заказчик обязуется предоставить исходные материалы.
- 1.3. Срок действия настоящего договора устанавливается на срок выполнения работ по договору, а именно с даты подписания договора по 31 декабря 2021 года.
- 1.4. Стоимость работ по настоящему договору составляет ██████████ 00 копеек, в том числе НДС/ФЛ (13%) – ██████████ копеек. Обязанность по оплате НДС/ФЛ лежит на Заказчике.
- 1.5. Оплата по договору производится Заказчиком на условиях 100% предоплаты в течение 20 (двадцати) рабочих дней с момента заключения договора.
- 1.6. Работа считается успешно законченной при подписании Сторонами акта приёма-передачи выполненных работ.
- 1.7. Работа, не исполненная в срок, а также не соответствующая предъявляемым требованиям, не оплачивается. В этих случаях за Заказчиком остаётся право расторжения договора в одностороннем порядке. В случае расторжения договора, Эксперт обязан вернуть перечисленные денежные средства за не оказанные услуги в течение 5 (Пяти) рабочих дней с момента подписания соглашения о расторжении договора.
- 1.8. Особые условия: нет.
- 1.9. Отношение сторон, в том числе ответственность по настоящему договору регулируются гражданским законодательством.
- 1.10. Настоящий договор составлен в двух идентичных экземплярах, по одному для каждой из Сторон.

ЗАКАЗЧИК

Общество с ограниченной ответственностью «ЦЕНТР ИНЖЕНЕРНЫХ ИЗЫСКАНИЙ В СТРОИТЕЛЬСТВЕ»
ИНН 7802284381
КПП 780201001
ОГРН 1157847099189
Адрес: 194362, Санкт-Петербург, п. Парголово, тер. Михайловка, ул. Ленна, д. 52, литера А, корп. 2, пом. 1-Н
р/с 40702810810000295548
Банк АО «ТНЬКОФФ БАНК»
к/с 30101810145250000974
БИК 044525974

ЭКСПЕРТ:

Физическое лицо:
Государственный эксперт
Министерства культуры РФ
Полетайкин Вячеслав Владимирович
Паспорт гражданина РФ: 04 04 № 997287
Выдан: 07.10.2005 УВД Октябрьского района г. Красноярска.
Зарегистрирован по адресу: г. Санкт-Петербург, Московский проспект, д. 199, кв. 24.
ИНН 246310499857
ПФ № 006 594 569 68
Банк Получателя Доп.Офис №9055/01782 ПАО Сбербанк
к/с 30101810500000000653
БИК банка 044030653
Счёт получателя 42307810655166761635

Генеральный директор ООО «ЦИИВС»

С.А. Макеев

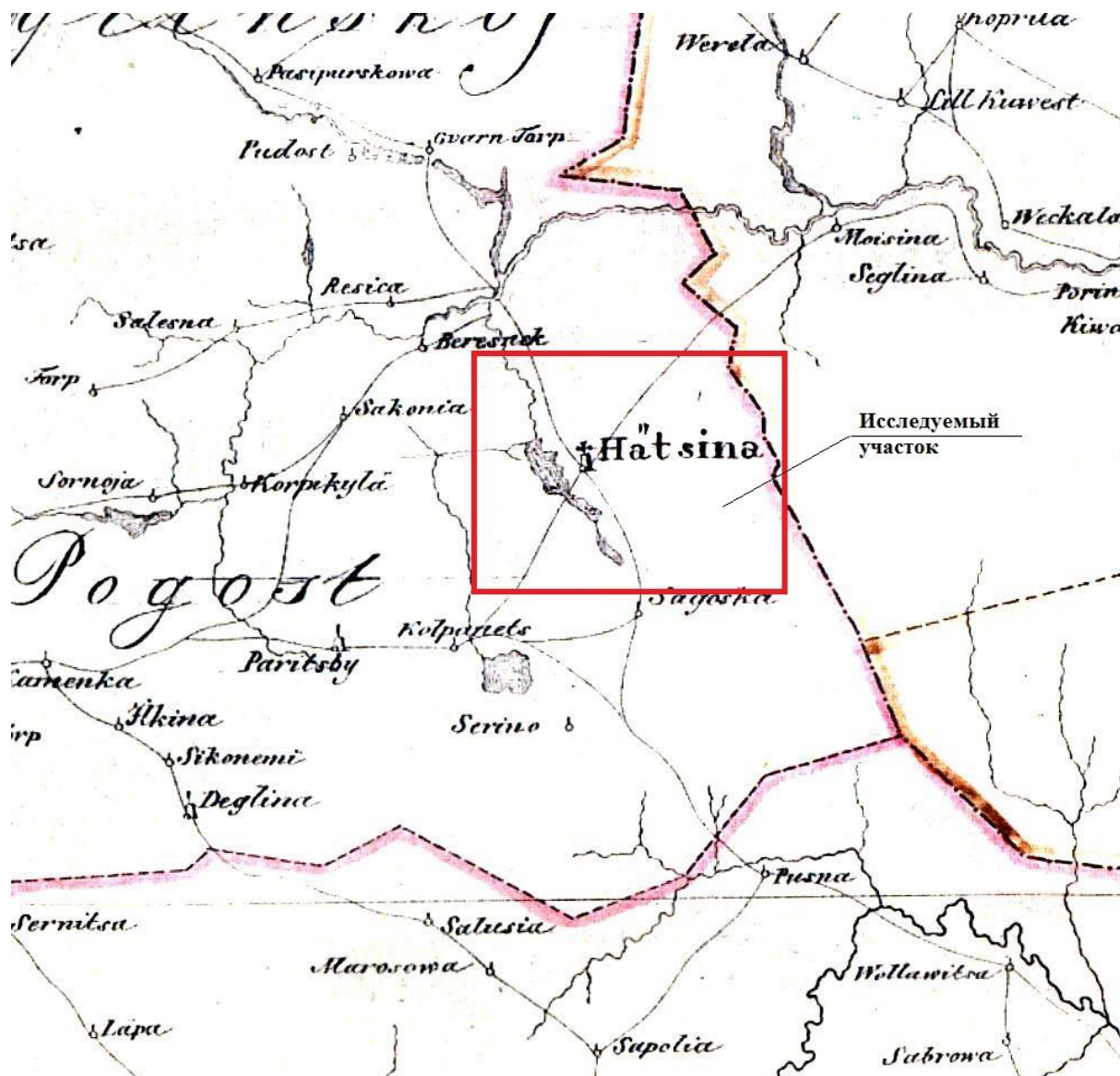


Полетайкин Вячеслав Владимирович

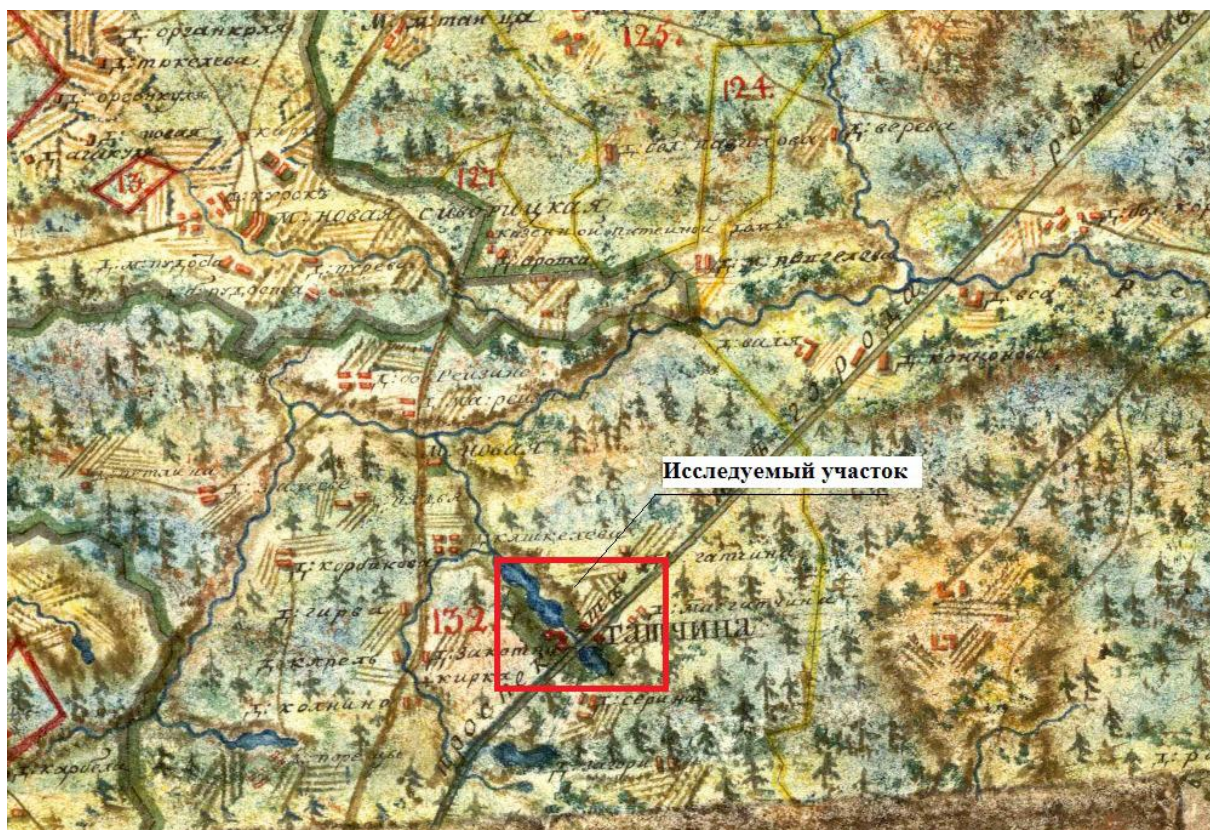
ПРИЛОЖЕНИЕ 5

к Акту

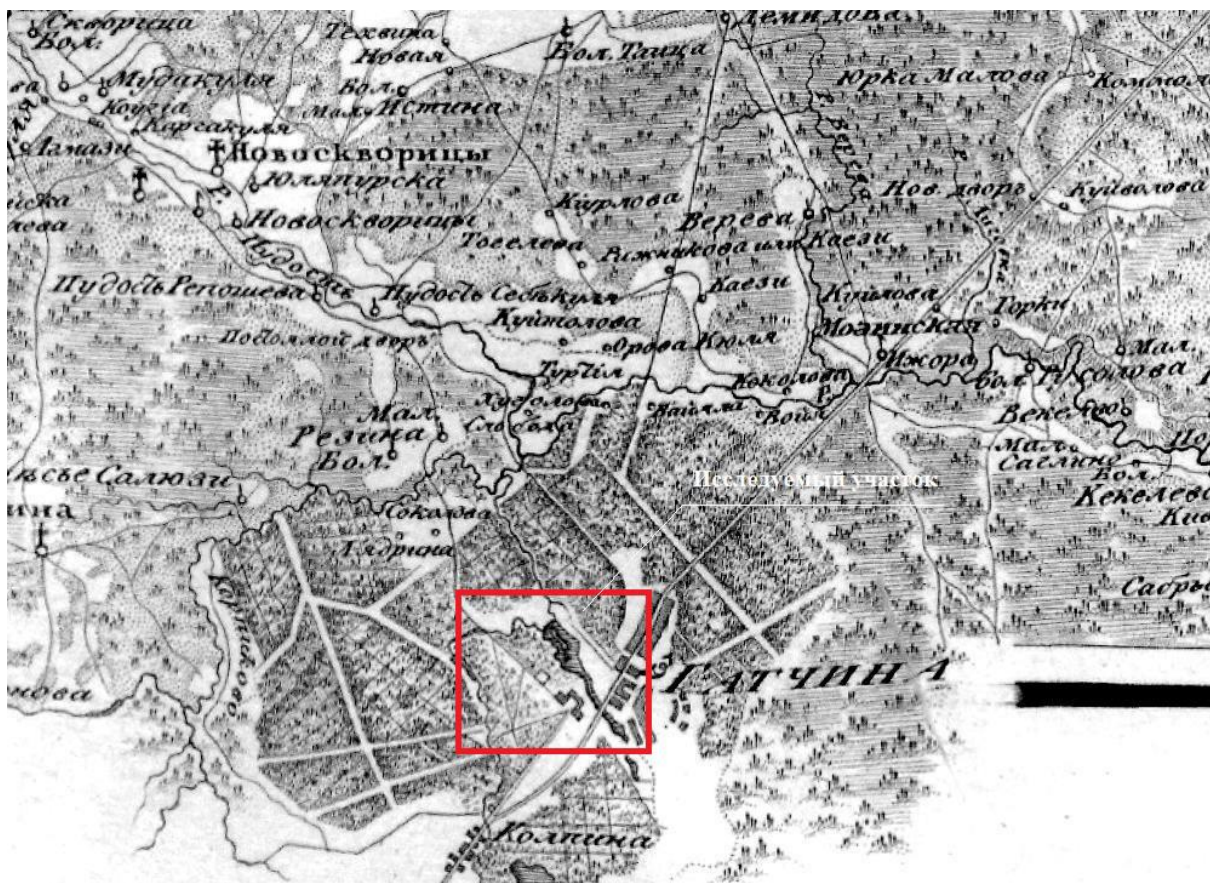
по результатам ГОСУДАРСТВЕННОЙ ИСТОРИКО-КУЛЬТУРНОЙ ЭКСПЕРТИЗЫ документации, обосновывающей меры по обеспечению сохранности объекта культурного наследия федерального значения "Ансамбль Гатчинского дворца и парка" (Ленинградская область, Гатчинский район, г. Гатчина, Дворцовый парк), объекта культурного наследия федерального значения "Парк «Зверинец»" (Ленинградская область, Гатчинский муниципальный район, Гатчинское городское поселение, город Гатчина, парк "Зверинец") при проведении земляных, мелиоративных и (или) хозяйственных работ, предусмотренных статьей 25 Лесного кодекса Российской Федерации работ по использованию лесов и иных работ на земельном участке, непосредственно связанном с земельным участком в границах территории объекта культурного наследия: «Мероприятия по обеспечению сохранности объектов культурного наследия при проведении работ по объектам: «Реконструкция «КЛ 6 кВ от ПС225 Ф3 до ТП 12 (инв. №100002434) г. Гатчина», «Реконструкция «КЛ 10кВ от ПС 225 Ф21 до РП-1 (инв. № 100002474) г. Гатчина». ООО «Центр Инженерных Изысканий В Строительстве. 78-10-2204-ОСОКН. 2021 г.



Фрагмент карты бывших губерний Иван-Города, Яма, Капорья и Нэтеборга авторства Бергенгейма 1676 года. Источник: Старые карты городов России [Электронный ресурс]. Режим доступа: <http://www.etomesto.ru/>.



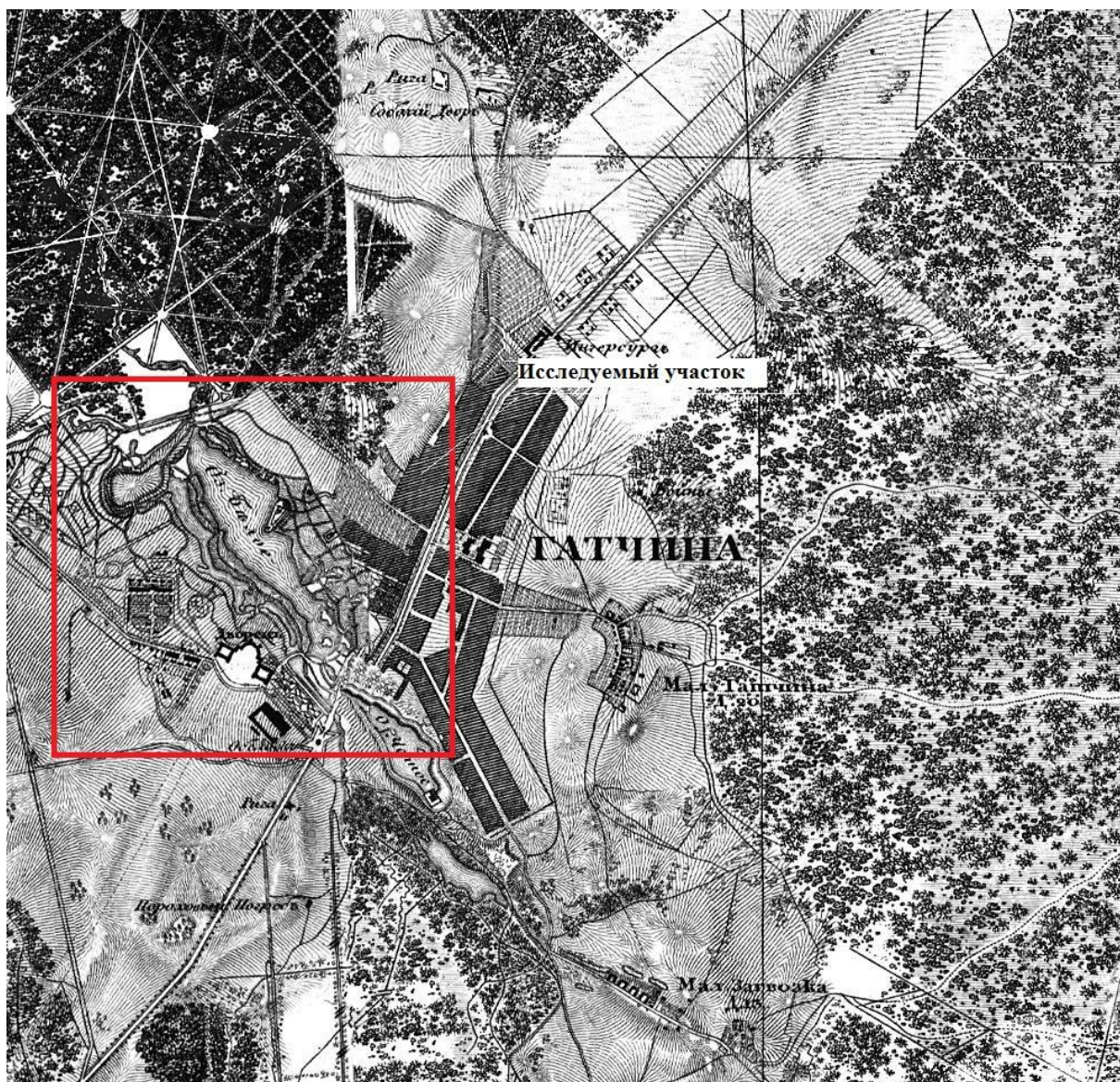
Фрагмент карты Санкт-Петербургской губернии 1792 года. Источник: Старые карты городов России [Электронный ресурс]. Режим доступа: <http://www.etomesto.ru/>.



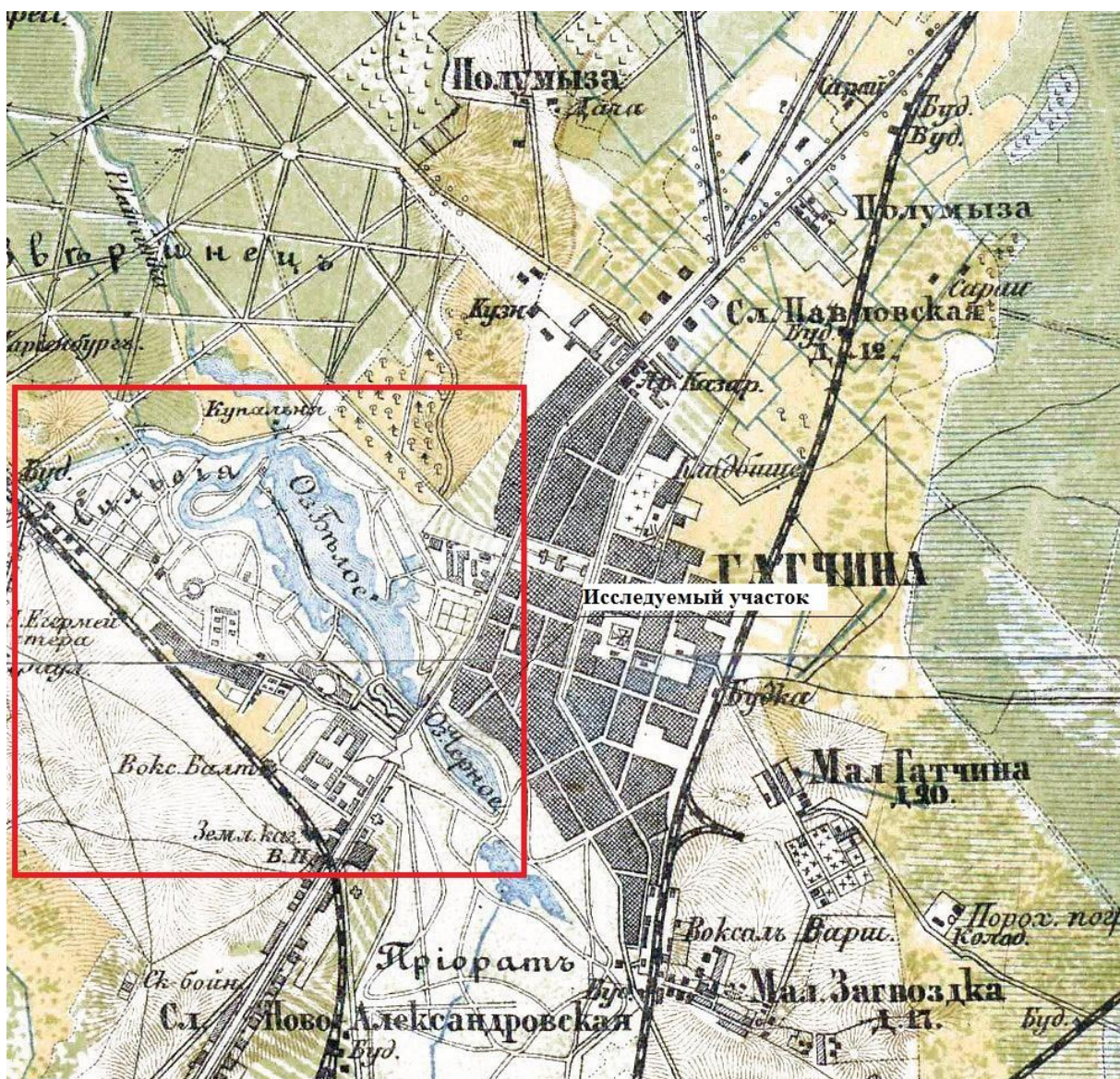
Фрагмент семитопографической карты окружности С. Петербурга и Карельского перешейка 1810 года. Источник: Старые карты городов России [Электронный ресурс]. Режим доступа: <http://www.etomesto.ru/>.



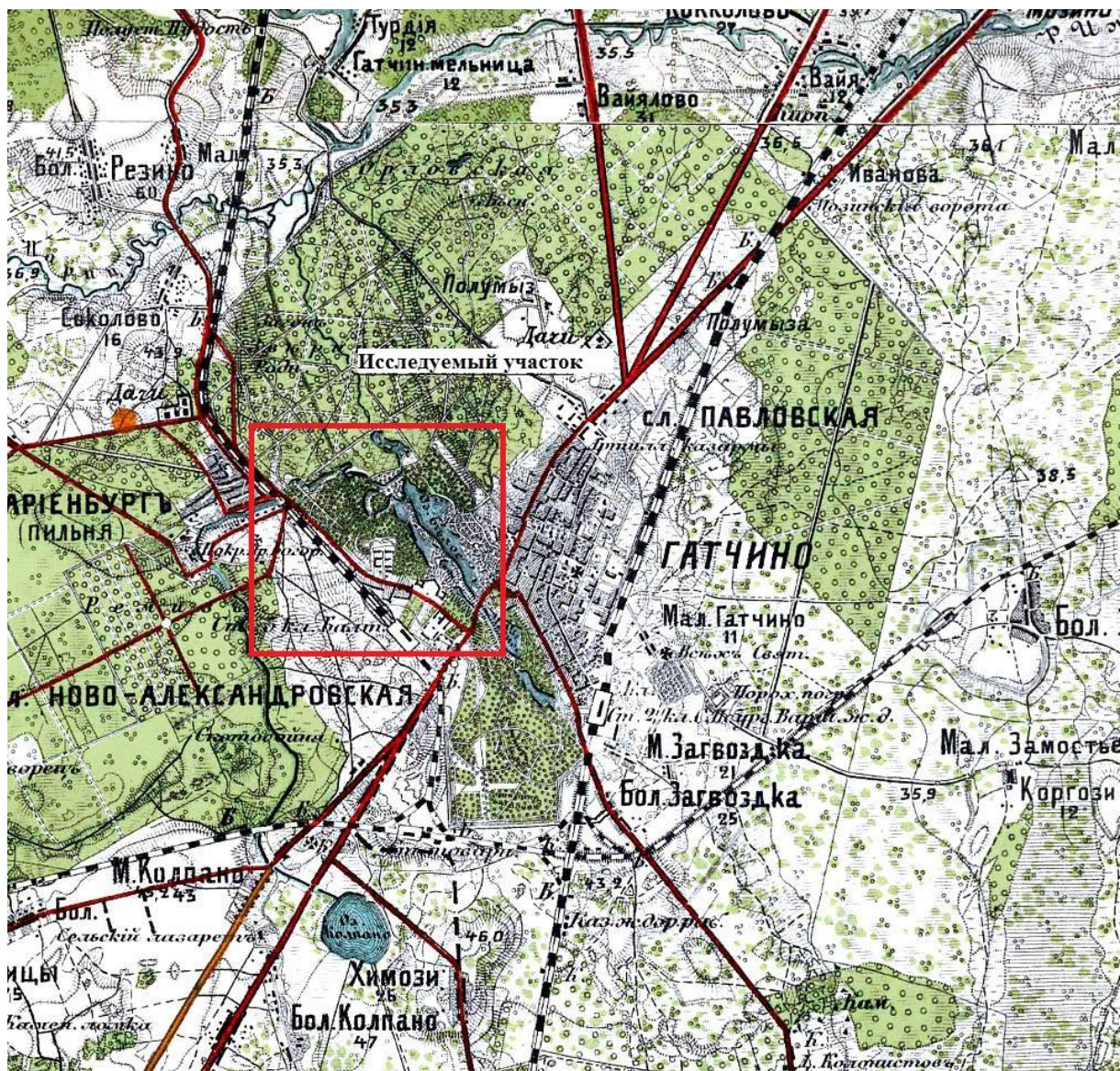
Фрагмент топографической карте окрестности Санкт-Петербурга 1817 года.
Источник: Старые карты городов России [Электронный ресурс]. Режим доступа:
<http://www.etomesto.ru/>.



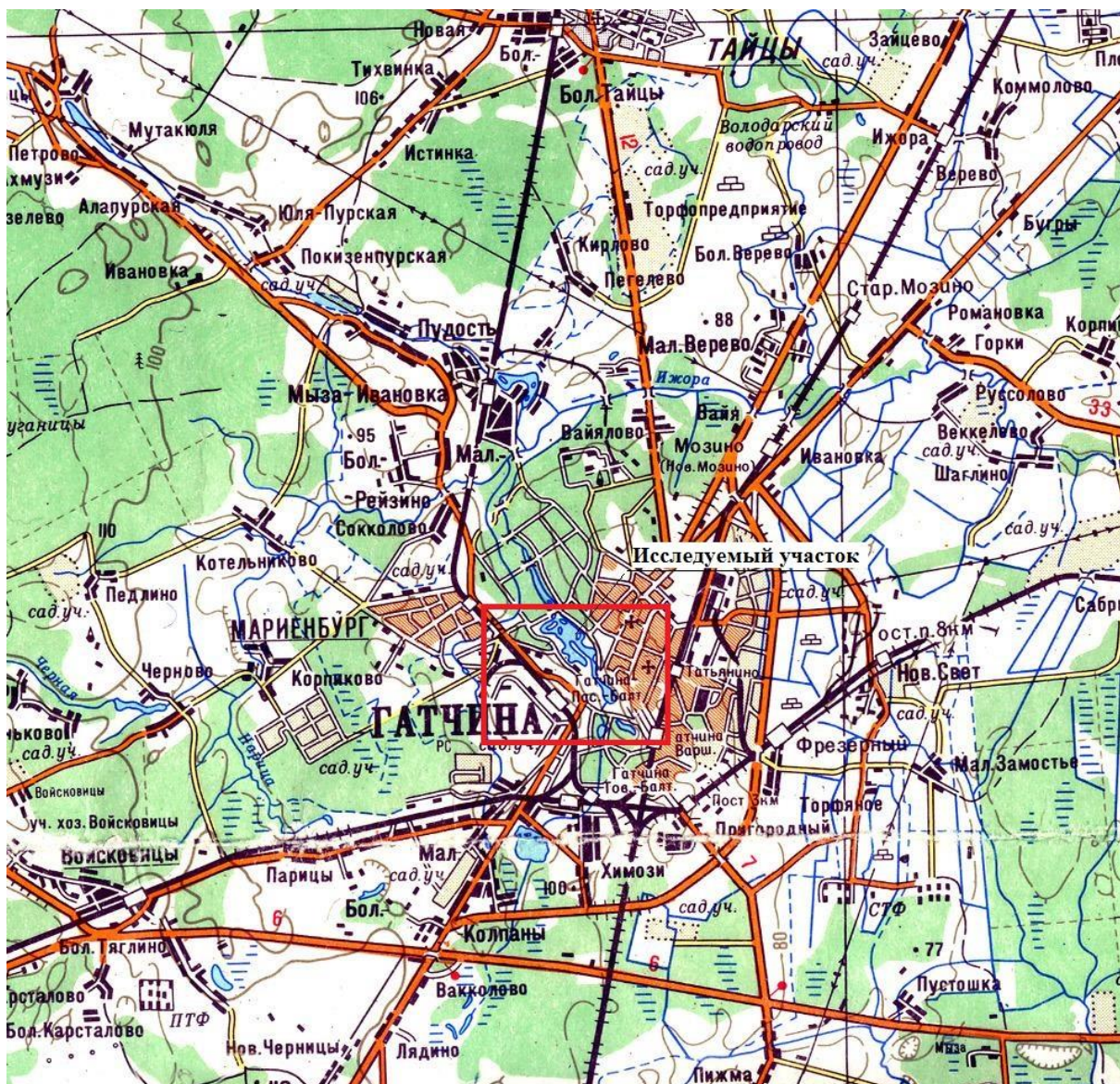
Фрагмент топографической карты окрестностей Санкт-Петербурга Шуберта 1831 года. Источник: Старые карты городов России [Электронный ресурс].
Режим доступа: <http://www.etomesto.ru/>.



Фрагмент подробной топографической карты окрестностей Санкт-Петербурга 1870-1890 годов. Источник: Старые карты городов России [Электронный ресурс]. Режим доступа: <http://www.etomesto.ru/>.



Фрагмент карты района маневров 1913 года. Источник: Старые карты городов России [Электронный ресурс]. Режим доступа: <http://www.etomesto.ru/>.



Фрагмент топографической карты окрестностей Ленинграда 1990 года.
 Источник: Старые карты городов России [Электронный ресурс]. Режим доступа:
<http://www.etomesto.ru/>.

ПРИЛОЖЕНИЕ 6

к Акту

по результатам ГОСУДАРСТВЕННОЙ ИСТОРИКО-КУЛЬТУРНОЙ ЭКСПЕРТИЗЫ документации, обосновывающей меры по обеспечению сохранности объекта культурного наследия федерального значения "Ансамбль Гатчинского дворца и парка" (Ленинградская область, Гатчинский район, г. Гатчина, Дворцовый парк), объекта культурного наследия федерального значения "Парк «Зверинец»" (Ленинградская область, Гатчинский муниципальный район, Гатчинское городское поселение, город Гатчина, парк "Зверинец") при проведении земляных, мелиоративных и (или) хозяйственных работ, предусмотренных статьей 25 Лесного кодекса Российской Федерации работ по использованию лесов и иных работ на земельном участке, непосредственно связанном с земельным участком в границах территории объекта культурного наследия: «Мероприятия по обеспечению сохранности объектов культурного наследия при проведении работ по объектам: «Реконструкция «КЛ 6 кВ от ПС225 Ф3 до ТП 12 (инв. №100002434) г. Гатчина», «Реконструкция «КЛ 10кВ от ПС 225 Ф21 до РП-1 (инв. № 100002474) г. Гатчина». ООО «Центр Инженерных Изысканий В Строительстве. 78-10-2204-ОСОКН. 2021 г.

СОВЕТ МИНИСТРОВ РСФСР**ПОСТАНОВЛЕНИЕ**
от 30 августа 1960 г. N 1327**О ДАЛЬНЕЙШЕМ УЛУЧШЕНИИ ДЕЛА ОХРАНЫ**
ПАМЯТНИКОВ КУЛЬТУРЫ В РСФСР

Совет Министров РСФСР отмечает, что в области охраны памятников культуры Российской Федерации достигнуты известные положительные результаты. Выявлено и взято на учет свыше 30 тыс. памятников археологии, истории, архитектуры и искусства, из которых наиболее ценные приняты под государственную охрану. Осуществлены ремонтно-реставрационные работы более чем по 2 тысячам архитектурных и историко-мемориальных памятников и памятников искусства. Восстановлено и реставрировано около 700 памятников, разрушенных немецко-фашистскими захватчиками в годы Великой Отечественной войны. В ряде автономных республик, краев и областей несколько улучшена работа по научному исследованию и пропаганде памятников культуры.

Вместе с тем в деле охраны памятников имеются еще серьезные недостатки. Многие из них находятся в запущенном состоянии, что ставит их под угрозу разрушения. В то же время средства, выделяемые на эти цели, в ряде областей и автономных республик не осваиваются.

В 1959 году часть средств, предназначенных на ремонт и реставрацию памятников культуры, была использована не по назначению Советами Министров Дагестанской, Мордовской и Татарской АССР, Горьковским, Владимирским, Калининским, Костромским, Тамбовским, Тульским, Ярославским облисполкомами и Ленинградским горисполкомом.

В некоторых областях отсутствует должный учет памятников культуры, ряд памятников архитектуры передается в пользование организациям без заключения охранно-арендных договоров.

Некоторые Советы Министров автономных республик и исполкомы Советов депутатов трудящихся не установили должного надзора за сохранностью памятников культуры и обеспечением их содержания в надлежащем порядке, в результате чего имеются случаи нанесения ущерба памятникам культуры, невыполнения пользователями памятников обязательств по сохранности доверенных им культурных ценностей.

Некоторые памятники архитектуры в Ивановской области доведены до аварийного состояния. В неудовлетворительном состоянии находится ряд уникальных памятников - усадеб Московской области (Кузьминки, Ольгово, Царицыно, парк Кусково и другие).

Только за последние годы имели место разрушения памятников археологии и архитектуры в Краснодарском и Ставропольском краях, Калужской, Рязанской, Сталинградской и других областях.

Неудовлетворительно поставлена пропаганда памятников культуры, недостаточно раскрывается их идейно-художественное содержание.

Министерство культуры РСФСР и его местные органы не уделяют необходимого внимания вопросам издания массовой литературы и других печатных материалов о памятниках культуры. Мало появляется статей в газетах и журналах, посвященных популяризации памятников. Для пропаганды памятников не используется кино, телевидение, радио. Не

проводится также в должной мере пропаганда памятников культуры в лекциях Общества по распространению политических и научных знаний РСФСР.

Слабо ведется работа по привлечению населения и особенно молодежи к активному участию в охране и пропаганде памятников культуры.

В целях дальнейшего улучшения охраны памятников культуры и использования их в деле коммунистического воспитания советского народа Совет Министров РСФСР постановляет:

1. Обязать Советы Министров автономных республик, крайисполкомы, облисполкомы, Мосгорисполком и Ленгорисполком коренным образом улучшить охрану и пропаганду памятников культуры, широко привлекая общественность к этому делу, имеющему важное значение в воспитании у трудящихся, особенно у молодежи, чувства глубокого уважения к историческому прошлому нашего народа и любви к Родине.

2. Установить, что:

а) за сохранность всех памятников культуры полную ответственность несут Советы Министров автономных республик, крайисполкомы, облисполкомы, горисполкомы, райисполкомы и сельские Советы депутатов трудящихся;

б) за сохранность памятников культуры, находящихся в пользовании предприятий, учреждений и организаций, ответственность несут руководители этих предприятий, учреждений и организаций;

в) указания государственных органов охраны памятников культуры по всем вопросам учета, охраны, реставрации и содержания памятников являются обязательными для всех предприятий, учреждений и организаций; проведение мероприятий, затрагивающих памятники культуры, должно согласовываться с органами охраны памятников;

г) снятие памятников культуры с охраны вследствие необходимости их сноса, застройки или переделки, вызываемых исключительными обстоятельствами, допускаются только:

с разрешения Совета Министров РСФСР - по памятникам государственного значения;

с разрешения Министерства культуры РСФСР - по памятникам местного значения.

Памятники культуры снимаются с охраны только после проведения по ним научных исследований и их полной фиксации (фотографирование, обмеры, раскопки, а при необходимости - составление макетов) с представлением этих материалов в Министерство культуры РСФСР.

Связанные с этим расходы относятся за счет организаций, получивших разрешение на снос или переделку памятников.

3. Обязать Советы Министров автономных республик, крайисполкомы, облисполкомы, Мосгорисполком и Ленгорисполком:

а) установить строгий надзор за неприкосновенностью, правильным содержанием и использованием памятников культуры;

б) привлекать в установленном порядке предприятия, организации и совхозы, на территории которых находятся историко-архитектурные и мемориальные памятники, к проведению работ по благоустройству этих памятников и обеспечению их правильного содержания;

в) включать работы по ремонту и восстановлению памятников культуры в планы местных строительных организаций там, где нет специальных реставрационных мастерских;

г) принять меры по улучшению условий работы действующих специальных научно-реставрационных производственных мастерских, укреплению их производственной базы и обеспечению снабжения материалами, необходимыми для реставрационных работ;

д) разрешить реставрационным мастерским выполнять работы по ремонту и реставрации памятников культуры тех автономных республик, краев и областей, где не имеется таких мастерских, включая эти работы в планы указанных мастерских;

е) запретить использование не по назначению средств и материалов, предусматриваемых на реставрацию памятников культуры;

ж) запрещать пользователям памятников в тех автономных республиках, краях и областях, где имеются специальные реставрационные мастерские, выполнять восстановительные и реставрационные работы по памятникам культуры (за исключением мелких периодических работ) без участия указанных мастерских или без наблюдения за работами специалистов-реставраторов, если к работе привлекаются строительные организации;

з) обеспечить строгое соблюдение установленного порядка передачи памятников в пользование. В течение 1960 года заключить охранные или охранно-арендные договоры между пользователями и органами охраны памятников по всем объектам, по которым эти договоры не были заключены ранее, и обеспечить надзор за неуклонным их выполнением;

и) создать при Советах Министров автономных республик, крайисполкомах, облисполкомах, горисполкомах, райисполкомах и сельских Советах депутатов трудящихся комиссии содействия охране памятников культуры, привлекая к участию в них местных работников культуры, науки и представителей общественности;

к) усилить разъяснительную работу среди населения и особенно молодежи о значении памятников культуры и участия населения в их охране. Использовать в этих целях все формы пропаганды (печать, радио, телевидение, кино и др.).

4. Обязать Министерство культуры РСФСР, Советы Министров автономных республик, крайисполкомы, облисполкомы, Мосгорисполком и Ленгорисполком осуществить в 1960 - 1965 годах следующие первоочередные мероприятия по улучшению содержания памятников культуры:

а) по археологическим памятникам - провести научное исследование памятников, длительная сохранность которых не может быть обеспечена. Установить на памятниках шиты с объяснением значения этих памятников. Обеспечить строгое соблюдение установленного порядка раскопки археологических памятников;

б) по историческим и историко-мемориальным памятникам и памятным местам - отремонтировать исторические здания и сооружения, установить на них памятные доски. Благоустроить и озеленить памятные места, братские могилы, воинские захоронения,

могилы выдающихся деятелей государства, науки и культуры. Установить на памятных местах монументы из долговечных материалов;

в) по архитектурным памятникам - провести необходимые консервационные и ремонтно-реставрационные работы, а также работы по благоустройству занимаемых памятниками участков. Реставрировать памятники, подготовляемые к музейному показу. Улучшить режим содержания памятников, осуществить изъятие памятников из ведения организаций, не обеспечивающих их сохранности и правильного использования;

г) по памятникам искусства - провести консервационные работы, обеспечивающие сохранение от разрушения живописи, хранящейся в историко-архитектурных памятниках. Организовать работы по подготовке к музейному показу памятников монументальной живописи, имеющих особо важное значение. Провести регистрацию всех произведений живописи и предметов декоративно-прикладного искусства, хранящихся в историко-архитектурных памятниках. Осуществить необходимые консервационные и реставрационные работы по всем скульптурным памятникам и монументам, находящимся в неудовлетворительном состоянии. Благоустроить места расположения скульптурных памятников и монументов и подходы к ним.

5. Обязать Советы Министров автономных республик, крайисполкомы, облисполкомы, Мосгорисполком и Ленгорисполком при реконструкции городов сохранять места сосредоточения памятников культуры как заповедные районы.

Установить вокруг памятников охранные зоны, в пределах которых не могут допускаться работы, причиняющие ущерб памятникам (пахота, огородные работы, строительство и прочее).

6. Обязать Министерство просвещения РСФСР включить в учебные программы педагогических учебных заведений разделы, предусматривающие ознакомление учащихся с памятниками культуры РСФСР. Расширить в педагогических учебных заведениях и школах внеклассную работу по вопросам изучения, популяризации и охраны памятников культуры (организация исторических кружков, выставок, туристических походов и экскурсий к памятникам и памятным местам, организация шефства над памятниками).

7. Обязать Министерство культуры РСФСР, Советы Министров автономных республик, крайисполкомы, облисполкомы, Мосгорисполком и Ленгорисполком в срок до 1 ноября 1961 г. провести обследование состояния памятников культуры, находящихся под государственной охраной, и пересоставить на них учетную документацию. Одновременно продолжить работу по выявлению и учету новых памятников культуры, подлежащих принятию под охрану.

8. Утвердить список памятников культуры согласно Приложению N 1, подлежащих охране как памятники государственного значения, и список памятников культуры согласно Приложению N 2, подлежащих охране как памятники местного значения.

9. Установить, что все памятники культуры подлежат приведению в благоустроенное состояние, а ценнейшие из них - превращению в объекты музейного показа. Утвердить перечень памятников согласно Приложению N 3, подлежащих первоочередной подготовке к музейному показу.

10. Признать утратившими силу Постановления Совета Министров РСФСР от 22 мая 1947 г. N 389 (СП РСФСР, 1947, N 8, ст. 28), от 22 мая 1948 г. N 503 (СП РСФСР, 1948, N 10, ст. 53),

пункты 1, 6, 7, 9 Постановления Совета Министров РСФСР от 29 июня 1957 г. N 781, пункты 2 и 3 Постановления Совета Министров РСФСР от 20 ноября 1958 г. N 1292.

Председатель
Совета Министров РСФСР
Д. ПОЛЯНСКИЙ

Управляющий Делами
Совета Министров РСФСР
И. ГРУЗДЕВ

г. Гатчина	
Ансамбль Гатчинского дворца и парка:	Дворцовый парк
Гатчинский дворец (с Арсенальным и Кухонным каре), 1766 - 1781 гг., арх. А. Ринальди.	
В 1793 - 1797 гг. перестроен арх. В.ф. Еренна и в 1844 - 1851 гг. арх. Р.И. Кузьминым	
Каменные бастионы перед дворцом, 1790-е гг., арх. В.ф. Еренна. В 1851 г. перестроены арх. Р.И. Кузьминым	
Памятник Павлу I, 1850 - 1851 гг., ск. И.П. Витали	
Екатеринвердерская башня, 1797 г.	
Терраса Собственного садика и металлическая ограда, 1796 г., арх. В.ф. Еренна (?)	
Дворцовый парк, 1771 - 1796 гг., садоводы Л. Иванов, А. Кряжев, В. Навозов, И. Лебедев и др.	
Восьмигранный колодец, 1770-е гг., арх. А. Ринальди (?). В 1886 г. перестроен	
Терраса Белого озера, 1790-е гг., арх. В.И. Важенов (?)	
Чесменский обелиск на Белом озере, 1770-е гг., арх. А. Ринальди (?)	
Горбатый мост (на Длинном острове), 1793 г., арх. В.ф. Еренна (?)	
Лесная оранжерея, 1790-е гг., арх. В.ф. Еренна (?)	
Большая дворцовая оранжерея, 1790-е гг., арх. В.ф. Еренна (?). В 1884 г. перестроена арх. С.И. Шестаковым	
Амфитеатр, 1797 г., арх. Н.А. Львов	
Колонна "Орла", 1770-е гг., арх. А. Ринальди	

Колонна "Орла", 1770-е гг., арх.
 А. Ринальди
 Павильон "Орла", 1790-е гг.,
 арх. В.ф. Бренна (?)
 Три паромные пристани на Белом
 озере, 1790-е гг.
 Ворота и ограда "Сильвии", 1793 -
 1797 гг., арх. В.ф. Бренна (?)
 ферма, 1797 - 1800 гг., арх.
 А.Д. Захаров (?)
 Большой каменный мост на круговой
 дороге, 1790-е гг., арх.
 В.ф. Бренна (?)
 Каскад со шлюзом, 1797 - 1798
 гг., арх. Н.А. Львов
 Ворота в Зверинец (Каскадские,
 Глухие и Железные), 1790-е гг.,

арх. В.ф. Бренна (?)
 Две террасы на Острове любви,
 1797 г., арх. В.ф. Бренна (?)
 Павильон Венеры, 1792 - 1797 гг.,
 арх. В.ф. Бренна (?)
 Металлические мосты на Острове
 любви и в лабиринте, 1884 г.,
 арх. Л.ф. Шперер; 1897 г., арх.
 С.И. Пестаков
 Портал Березового домика, 1797
 г., арх. В.ф. Бренна (?)
 Березовые ворота, 1796 - 1797
 гг., арх. В.ф. Бренна (?)
 Цветочная горка с каменными
 лестницами в Ботаническом саду,
 конец XVIII в.
 "Голландия" (Адмиралтейство),
 1792 - 1795 гг.
 Адмиралтейские ворота, 1797 г.,
 арх-ры В.ф. Бренна (?),
 В.И. Баженов (?)
 Каменная терраса с лестницами
 на Длинном острове,
 1792 - 1797 гг.,
 арх. В.ф. Бренна (?)
 Лестницы и террасы в Голландском

<p>лестницы и террасы в голландском и Верхнем садах, 1796 г., арх. В.ф. Бренна</p> <p>Мраморная и парковая скульптура, XVIII в.</p> <p>Разные парковые сооружения (мосты, ворота, павильоны и пр.)</p> <p>Адмиралтейский мост и две кордегардии, 1790-е годы, арх. А.Д. Захаров</p>	
<p>Приоратский парк:</p> <p>Приоратский парк, середина XVIII в., садовые мастера Гельмгольц, Марселий и др.</p> <p>Приоратский дворец, 1797 - 1798 гг., арх. Н.А. Львов</p> <p>Разные парковые сооружения</p>	
<p>Парк "Зверинец":</p> <p>Парк, конец XVIII в.</p> <p>Птичник, 1801 г., арх. А.Д. Захаров</p> <p>Разные парковые сооружения</p>	
<p>Круглая рига, конец XVIII в., арх. Н.А. Львов</p>	Киевское шоссе
<p>Казармы Кирасирского полка, конец XVIII в., арх-ры В.И. Баженов, В.ф. Бренна, И.Е. Старов</p>	
<p>Обелиск и площадь "Коннетабля" с подпорными стенками, 1792 - 1793 гг., арх. В.ф. Бренна (?)</p>	
<p>Смоленские (Двинские) ворота, 1831 г., арх. В.А. Глинка</p>	

<p>Верстовые столбы, конец XVIII в., арх. А. Ринальди (?)</p>	
---	--

ПРИЛОЖЕНИЕ 7

к Акту

по результатам ГОСУДАРСТВЕННОЙ ИСТОРИКО-КУЛЬТУРНОЙ ЭКСПЕРТИЗЫ документации, обосновывающей меры по обеспечению сохранности объекта культурного наследия федерального значения "Ансамбль Гатчинского дворца и парка" (Ленинградская область, Гатчинский район, г. Гатчина, Дворцовый парк), объекта культурного наследия федерального значения "Парк «Зверинец»" (Ленинградская область, Гатчинский муниципальный район, Гатчинское городское поселение, город Гатчина, парк "Зверинец") при проведении земляных, мелиоративных и (или) хозяйственных работ, предусмотренных статьей 25 Лесного кодекса Российской Федерации работ по использованию лесов и иных работ на земельном участке, непосредственно связанном с земельным участком в границах территории объекта культурного наследия: «Мероприятия по обеспечению сохранности объектов культурного наследия при проведении работ по объектам: «Реконструкция «КЛ 6 кВ от ПС225 Ф3 до ТП 12 (инв. №100002434) г. Гатчина», «Реконструкция «КЛ 10кВ от ПС 225 Ф21 до РП-1 (инв. № 100002474) г. Гатчина». ООО «Центр Инженерных Изысканий В Строительстве. 78-10-2204-ОСОКН. 2021 г.



АДМИНИСТРАЦИЯ ЛЕНИНГРАДСКОЙ ОБЛАСТИ
КОМИТЕТ ПО КУЛЬТУРЕ ЛЕНИНГРАДСКОЙ ОБЛАСТИ

ПРИКАЗ

«11» сентября 2015 г.

№ 01-03/15-45

г. Санкт-Петербург

Об утверждении предмета охраны
объекта культурного наследия федерального значения
«Ансамбль Гатчинского дворца и парка»

В соответствии со ст. 9.1, 33 Федерального закона от 25 июня 2002 года № 73-ФЗ «Об объектах культурного наследия (памятниках истории и культуры) народов Российской Федерации», подпунктом 3.8 пункта 3 Положения о комитете по культуре Ленинградской области от 13 февраля 2008 года № 20, пунктом 7 Положения о едином государственном реестре объектов культурного наследия (памятников истории и культуры) народов Российской Федерации, утвержденного приказом Минкультуры России от 3 октября 2011 года № 954, приказываю:

1. Утвердить предмет охраны объекта культурного наследия федерального значения «Ансамбль Гатчинского дворца и парка», расположенного по адресу: Ленинградская область, г. Гатчина, Дворцовый парк, принятого на государственную охрану постановлением Совета Министров РСФСР от 30 августа 1960 года № 1327 «О дальнейшем улучшении дела охраны памятников культуры РСФСР», согласно приложению к настоящему приказу.

2. Отделу по осуществлению полномочий Российской Федерации в сфере объектов культурного наследия департамента государственной охраны, сохранения и использования объектов культурного наследия комитета по культуре Ленинградской области обеспечить внесение соответствующих сведений в единый государственный реестр объектов культурного наследия (памятников истории и культуры) народов Российской Федерации.

3. Настоящий приказ вступает в силу со дня его официального опубликования.

4. Контроль за исполнением настоящего приказа возложить на заместителя начальника департамента государственной охраны, сохранения и использования объектов культурного наследия комитета по культуре Ленинградской области Лазареву Г.Е.

Председатель комитета

Н.Г. Кононенко

Приложение
к приказу комитета по культуре
Ленинградской области
от «11» 09 2015 г. № 01-03/15-45

ПРЕДМЕТ ОХРАНЫ
объекта культурного наследия федерального значения
«Ансамбль Гатчинского дворца и парка»,

расположенного по адресу: Ленинградская область, г. Гатчина, Дворцовый парк.

Предметом охраны объекта культурного наследия федерального значения «Ансамбль Гатчинского дворца и парка» являются:

- местоположение объекта на территории г. Гатчина;
- местоположение объекта на участке;
- композиционные особенности строений, участвующих в формировании территории, включая следующие объекты: Гатчинский дворец (с Арсенальным и Кухонным каре), Каменные бастионы перед дворцом, Памятник Павлу I, Екатерининвердерская башня, Терраса Собственного садика и металлическая ограда, Дворцовый парк, Терраса Белого озера с Львиной пристанью и статуями «Живопись», «Поэзия», «Скульптура», «Музыка», «Лев» (две) и вазами (восемнадцать), Чесменский обелиск на Белом озере, Горбатый мост (на Длинном острове), Лесная оранжерея, Большая дворцовая оранжерея, Амфитеатр, Колонна «Орла», Павильон «Орла», Три паромные пристани на Белом озере, Ворота и ограда «Сильвии», Большой каменный мост на круговой дороге, ворота в Зверинец (каскадские, глухие и железные), Павильон Венеры, Металлические мосты на Острове любви и в лабиринте, Портал «Березового домика», Березовые ворота, Цветочная горка с каменными лестницами в Ботаническом саду, «Голландия» (Адмиралтейство), Адмиралтейские ворота, лестницы и террасы в Голландском и Верхнем садах, Каскад со шлюзом, Две террасы на Острове любви, Каменная терраса с лестницами на Длинном острове, Мраморная и парковая скульптура, Разные парковые сооружения (мосты, ворота, павильоны и пр.), Восьмигранный колодец, Ферма;
- объемно-пространственные композиции строений, входящих в состав ансамбля;
- культурный слой, рельеф, природный ландшафт;
- местоположение объектов, тип планировки парка, трассировка дорожек, месторасположение въездов;
- характер стилистического решения, озеленения, благоустройства;
- конструкции, материалы, характер кровельного покрытия и высотные отметки крыш строений ансамбля;
- композиционное решение и архитектурно-художественное оформление фасадов строений ансамбля;
- территория парка с водными объектами.

ПРИЛОЖЕНИЕ 8

к Акту

по результатам ГОСУДАРСТВЕННОЙ ИСТОРИКО-КУЛЬТУРНОЙ ЭКСПЕРТИЗЫ документации, обосновывающей меры по обеспечению сохранности объекта культурного наследия федерального значения "Ансамбль Гатчинского дворца и парка" (Ленинградская область, Гатчинский район, г. Гатчина, Дворцовый парк), объекта культурного наследия федерального значения "Парк «Зверинец»" (Ленинградская область, Гатчинский муниципальный район, Гатчинское городское поселение, город Гатчина, парк "Зверинец") при проведении земляных, мелиоративных и (или) хозяйственных работ, предусмотренных статьей 25 Лесного кодекса Российской Федерации работ по использованию лесов и иных работ на земельном участке, непосредственно связанном с земельным участком в границах территории объекта культурного наследия: «Мероприятия по обеспечению сохранности объектов культурного наследия при проведении работ по объектам: «Реконструкция «КЛ 6 кВ от ПС225 Ф3 до ТП 12 (инв. №100002434) г. Гатчина», «Реконструкция «КЛ 10кВ от ПС 225 Ф21 до РП-1 (инв. № 100002474) г. Гатчина». ООО «Центр Инженерных Изысканий В Строительстве. 78-10-2204-ОСОКН. 2021 г.



**АДМИНИСТРАЦИЯ ЛЕНИНГРАДСКОЙ ОБЛАСТИ
КОМИТЕТ ПО КУЛЬТУРЕ ЛЕНИНГРАДСКОЙ ОБЛАСТИ**

ПРИКАЗ

«26» августа 2020 г.

№ 01-03/20-236
Санкт-Петербург

**Об установлении предмета охраны объекта культурного наследия
федерального значения «Дворцовый парк», 1771–1796 гг. (ансамбль),
входящего в состав объекта культурного наследия федерального значения
«Ансамбль Гатчинского дворца и парка», 1766–1801 гг.,
расположенного по адресу: Ленинградская область,
г. Гатчина, Дворцовый парк.**

В соответствии со статьями 9.1, 20, 33 Федерального закона от 25 июня 2002 года № 73-ФЗ «Об объектах культурного наследия (памятниках истории и культуры) народов Российской Федерации», ст. 4 областного закона от 25 декабря 2015 года № 140-оз «О государственной охране, сохранении, использовании и популяризации объектов культурного наследия (памятников истории и культуры) народов Российской Федерации, расположенных на территории Ленинградской области», п. 2.2.1. Положения о комитете по культуре Ленинградской области, утвержденного постановлением Правительства Ленинградской области от 24 октября 2017 года № 431, а также руководствуясь Положением о едином государственном реестре объектов культурного наследия (памятников истории и культуры) народов Российской Федерации, утвержденным приказом Минкультуры России от 3 октября 2011 года № 954,

приказываю:

1. Установить предмет охраны объекта культурного наследия федерального значения «Дворцовый парк», 1771–1796 гг. (ансамбль), входящего в состав объекта культурного наследия федерального значения «Ансамбль Гатчинского дворца и парка», 1766–1801 гг., расположенного по адресу: Ленинградская область, Гатчинский район, г. Гатчина, Дворцовый парк, принятого под государственную охрану Постановлением Совета Министров от 30 августа 1960 года № 1327 «О дальнейшем улучшении дела охраны памятников культуры в РСФСР» согласно приложению к настоящему приказу.

2. Отделу по осуществлению полномочий Российской Федерации в сфере объектов культурного наследия департамента государственной охраны, сохранения и использования объектов культурного наследия комитета по культуре Ленинградской области обеспечить внесение соответствующих сведений в Единый

государственный реестр объектов культурного наследия (памятников истории и культуры) народов Российской Федерации;

3. Настоящий приказ вступает в силу со дня его официального опубликования.

4. Контроль за исполнением настоящего приказа возложить заместителя председателя – начальника департамента государственной охраны, сохранения и использования объектов культурного наследия комитета по культуре Ленинградской области.

Председатель комитета




В.О. Цой

Приложение
к приказу комитета по культуре
Ленинградской области
от «26» августа 2020 г.
№ 01-03/20-236

Предмет охраны
объекта культурного наследия федерального значения
«Дворцовый парк», 1771–1796 гг. (ансамбль), входящего в состав объекта
культурного наследия федерального значения «Ансамбль Гатчинского дворца
и парка», 1766–1801 гг., расположенного по адресу: Ленинградская область,
г. Гатчина, Дворцовый парк.

№ п.п.	Видовая принадлежность предмета охраны	Предмет охраны	Фотографии
1.	Объемно-пространственное и планировочное решение	<p>историческое местоположение – участок в установленных границах объекта культурного наследия (ограниченный с севера – границей Парка «Зверинец», ул. Крупской, с востока – ул. Хохлова, далее по границе кадастрового квартала 47:25:0110001:19, с юга – пр. 25 Октября, с запада – пр. Красноармейским;</p> <p>исторический тип парка – пейзажный с регулярными элементами: остров Любви, Ботанические, Голландские, Липовый и Собственный сады; берега и склоны Карпина пруда оформлены террасами, берега прудов и озёр – уклонами;</p> <p>историческая объемно-пространственная композиция: сочетание открытых пространств (водоемов, Нижнего голландского сада, луга со стороны северного фасада Дворца, открытого пространства «Графин», просеки от колонны Орла до береговой</p>	 

		<p>линии озера Белого, плаца), полуоткрытых (с северо-западной стороны Березового домика до границ парка с парком «Зверинец» с ландшафтными группами и солитерами, террас Верхнего и Нижнего ботанических садов, береговой линии озера Белое с ландшафтными группами и солитерами, трассированных склонов Карпиного пруда), с аллеями и рядовыми посадками, историческими зданиями, строениями и сооружениями, водной и гидротехнической системой;</p> <p>визуальные перспективы: с южного берега Белого озера на павильон Венеры до Большого каменного моста, от Ковша на Дворец, от паркового фасада Дворца на Чесменский обелиск, от пространства «Графин» до павильона Венеры, от просеки колонны Орла на павильон Орла;</p> <p>местоположение зданий и сооружений и ландшафтных объектов на территории Дворцового парка входящих в состав объекта культурного наследия федерального значения «Ансамбль Гатчинского дворца и парка»</p>	
2.	<p>Планировочная система</p>	<p>историческая объемно-планировочная структура по ландшафтным районам, включая характер планировки, соотношение открытых, полуоткрытых и закрытых пространств</p> <p>историческая дорожно-тропиночная сеть, включая местоположение, характер покрытий дорог, аллей, плаца;</p>	

		<p>историческое местоположение, конфигурация и конструкции земляных сооружений, террас;</p> <p>историческое местоположение, характер и абрис береговых линий озер, прудов, островов;</p> <p>визуальные и композиционные связи;</p> <p>историческая объемно-планировочная система парка по ландшафтным районам:</p> <p>в районах: остров Любви, Верхний и Нижний ботанические сады, Верхний и Нижний голландские сады, Липовый и Собственный сады, комплекс Большие императорские оранжереи, парк Сильвия – регулярная;</p> <p>в остальной части парка (Английском саду) – пейзажная, за исключением исторических включенных элементов внутри общей структуры района.</p>	
3.	Система насаждений	<p>основной видовой состав насаждений (аллеи, группы, солитеры):</p> <p>старовозрастные и среднеспелые деревья лиственных и хвойных пород – исторический видовой состав и расположение по историческим материалам, материалам ландшафтных инвентаризаций;</p> <p>исторические типы и характер насаждений (аллеи, рядовые, смешанные посадки, ландшафтные группы, массивы, рощи и солитеры)</p>	
4.	Водная и гидротехническая системы	<p>Гидротехнические системы и сооружения:</p> <p>местоположение</p>	


		<p>гидротехнических сооружений и элементов их благоустройства, исторические габариты, исторический облик конструкций берегоукрепления;</p> <p>природная система: Озеро Серебряное, река Колпанская в границах территории парка – местоположение, исторические габариты, исторический абрис береговой линии, береговой откос, одерновка берегов;</p> <p>историческая система: Павловский канал (часть гидросистемы Белого озера) – местоположение - по северной границе парка вдоль острова Топкий; историческая конфигурация в плане; абрис береговой линии; исторический облик конструкций берегоукрепления;</p> <p>Канал острова Любви (часть гидросистемы Белого озера) – местоположение (вдоль северного, восточного, южного берегов острова Любви); историческая конфигурация в плане; абрис береговой линии; исторический облик конструкций берегоукрепления; одерновка берегов до линии уреза воды;</p> <p>Водный Лабиринт – часть гидросистемы Белого озера, местоположение (в восточной части правобережья Белого озера), историческая конфигурация в плане; абрис береговой линии; исторический облик конструкций берегоукрепления; одерновка берегов до линии уреза воды;</p>	
--	--	--	--


	<p>Ковш (часть гидросистемы Белого озера) – местоположение (между западным фасадом Голландии (Адмиралтейства) и Белым озером), историческая конфигурация в плане; абрис береговой линии; исторический облик конструкций берегоукрепления; одерновка берегов до линии уреза воды;</p> <p>Колодец «Иордань» (часть гидросистемы Белого озера) – местоположение (напротив Адмиралтейских ворот), историческая конфигурация в плане; исторический облик конструкций берегоукрепления;</p> <p>Восьмигранный колодец (часть гидросистемы Серебряного озера) – местоположение (между Серебряным озером и Карпиным прудом), историческая конфигурация в плане; исторический облик конструкций берегоукрепления;</p> <p>Пруды: Карпин пруд - местоположение, историческое сообщение с Черным и Белым озерами, исторический облик конструкций берегоукрепления; одерновка берегов;</p> <p>Пруд Восьмигранный – местоположение (Верхний ботанический сад, по центру), исторические конструкции дна и берегоукрепления, одерновка берегов;</p> <p>Пруд Круглый – местоположение (Нижний ботанический сад, по центру), исторические конструкции дна и</p>	
--	--	--

		<p>берегоукрепления, одерновка берегов;</p> <p>Пруд Прямоугольный – местоположение (на востоке правобережной части парка между Березовым домиком и Водным лабиринтом), исторические конструкции дна и берегоукрепления, одерновка берегов;</p> <p>историческое русло реки Колпанской – местоположение;</p> <p>историческая мелиоративная сеть – местоположение, характер конструкций.</p>	
5.	Рельеф	<p>Исторический тип рельефа: преимущественно природный, равнинный рельеф местности в северо-восточной и северо-западной частях парка с локальными перепадами разной протяженности; в восточной и южной частях парка с выраженными перепадами высот;</p> <p>искусственный рельеф: исторический искусственный рельеф участка территории у Березового домика и участка территории пространства «Графин»;</p> <p>исторические террасы с пешеходными дорожками, площадками, посадки деревьев: местоположение (террасы Верхнего и Нижнего ботанических садов, террасы Верхнего и Нижнего голландских садов, Собственного сада, террасы на береговых склонах Карпиного пруда);</p>	

		<p>береговые склоны в пейзажных частях парка;</p> <p>историческое укрепление склонов и откосов террас с дерновым покрытием;</p> <p>исторические насыпные сооружения: Цветочная горка с площадкой и дорожками на террасированных склонах: местоположение (по центру западной границы Верхнего и Нижнего ботанических садов, восточная граница Лесного лабиринта); конфигурация; габариты; укрепление склонов (одерновка);</p> <p>горка Хаос: местоположение (в западной части Лесного лабиринта);</p> <p>«Амфитеатр»: местоположение – в западной части парка между комплексом Больших императорских оранжерей и колонной Орла.</p>	
6.	<p>Ландшафтные районы</p>	<p>1. Английский сад Историческое объёмно-пространственное решение; Исторический природный тип рельефа; пейзажная планировка; Исторический тип и характер насаждений (рядовые и смешанные посадки, ландшафтные группы, массивы, рожи и солитеры); Основной породный состав насаждений и расположение по историческим материалам, материалам ландшафтных инвентаризаций;</p> <p>2. Район остров Любви Историческая конфигурация в плане; историческое объёмно-</p>	 <p>The map shows the Gatchina Park area with a red outline highlighting the English Garden and the Love Island area. Key locations marked include 'Чудо-Полка', 'Детский сад', 'Остров Любви', and 'Гатчина-Балтийская'.</p>

		<p>пространственное решение; исторический плоский тип рельефа; регулярная историческая планировка; исторический тип и характер насаждений; основной породный состав насаждений и расположение по историческим материалам, материалам ландшафтных инвентаризаций; исторический облик конструкций берегоукрепления; историческое оформление малыми архитектурными формами и скульптурой;</p> <p>3. Район ботанических садов Историческое объёмно-пространственное решение; исторический террасированный тип рельефа; историческая планировка; исторический тип и характер насаждений; исторический породный состав насаждений и расположение по историческим материалам, материалам ландшафтных инвентаризаций;</p> <p>4. Район парадных придворцовых садов Историческое объёмно-пространственное решение; исторический террасированный тип рельефа; регулярная планировка; исторический тип и характер насаждений (рядовые, смешанные посадки, ландшафтные группы, рощи и солитеры); основной породный состав насаждений и расположение по историческим материалам, материалам ландшафтных инвентаризаций;</p> <p>5. Район Плаца Историческое объёмно-</p>	
--	--	--	--

	<p>пространственное решение; исторический тип рельефа, ров; историческая планировка; исторические конструкции устройства Бастионной стены и рва; исторические конструкции мостов;</p> <p>6. Район комплекса Больших императорских оранжерей Историческое объёмно-пространственное решение; исторический плоский тип рельефа; регулярная планировка; исторический тип и характер насаждений; основной породный и видовой состав насаждений и расположение по историческим материалам, материалам ландшафтных инвентаризаций;</p> <p>7. Район «Сильвия» Историческое объёмно-пространственное решение; исторический плоский тип рельефа; регулярная планировка; исторический тип и характер насаждений (рядовые и смешанные посадки, ландшафтные группы, роци и солитеры); основной породный состав насаждений и расположение по историческим материалам, материалам натуральных и ландшафтных инвентаризаций; историческая мелиоративная сеть; исторические конструкции малых архитектурных форм;</p> <p>8. Район аллей Павла Первого Историческое объёмно-пространственное решение; исторический плоский тип рельефа; регулярная планировка;</p>	
--	--	--

		исторический тип и характер насаждений (рядовые, смешанные, солитеры); основной породный и видовой состав насаждений и расположение по историческим материалам, материалам ландшафтных инвентаризаций;	 A map of the Gatchina Park area in Gatchina, Leningrad Oblast, Russia. The map shows the park's layout with various green spaces, paths, and buildings. A red outline highlights a specific area within the park, likely the subject of the study mentioned in the text. Key locations labeled include 'оз. Белое' (White Lake), 'Детский парк' (Children's Park), and 'Гатчинская дача' (Gatchina Dacha). The map also shows surrounding streets and the city of Gatchina.
--	--	--	---

** Предмет охраны может быть уточнен при проведении дополнительных научных исследований.*

ПРИЛОЖЕНИЕ 9

к Акту

по результатам ГОСУДАРСТВЕННОЙ ИСТОРИКО-КУЛЬТУРНОЙ ЭКСПЕРТИЗЫ документации, обосновывающей меры по обеспечению сохранности объекта культурного наследия федерального значения "Ансамбль Гатчинского дворца и парка" (Ленинградская область, Гатчинский район, г. Гатчина, Дворцовый парк), объекта культурного наследия федерального значения "Парк «Зверинец»" (Ленинградская область, Гатчинский муниципальный район, Гатчинское городское поселение, город Гатчина, парк "Зверинец") при проведении земляных, мелиоративных и (или) хозяйственных работ, предусмотренных статьей 25 Лесного кодекса Российской Федерации работ по использованию лесов и иных работ на земельном участке, непосредственно связанном с земельным участком в границах территории объекта культурного наследия: «Мероприятия по обеспечению сохранности объектов культурного наследия при проведении работ по объектам: «Реконструкция «КЛ 6 кВ от ПС225 Ф3 до ТП 12 (инв. №100002434) г. Гатчина», «Реконструкция «КЛ 10кВ от ПС 225 Ф21 до РП-1 (инв. № 100002474) г. Гатчина». ООО «Центр Инженерных Изысканий В Строительстве. 78-10-2204-ОСОКН. 2021 г.



КОМИТЕТ ПО КУЛЬТУРЕ ЛЕНИНГРАДСКОЙ ОБЛАСТИ

ПРИКАЗ

от 20 января 2014 года№ 01-07/14-01

**Об утверждении границы территории объекта культурного наследия
федерального значения «Ансамбль Гатчинского дворца и парка»**

В соответствии с Федеральным законом от 25.06.2002 №73-ФЗ «Об объектах культурного наследия (памятниках истории и культуры) народов Российской Федерации», а также положением о комитете по культуре Ленинградской области, утвержденным постановлением Правительства Ленинградской области от 13.02.2008 №20,

1. Утвердить границы территории объекта культурного наследия федерального значения «Ансамбль Гатчинского дворца и парка» (далее – объект культурного наследия), расположенного по адресу: Ленинградская область, г.Гатчина, дворцовый парк (приложение №1 на 6 листах).

2. Настоящий приказ вступает в силу со дня его официального опубликования.

3. Контроль за исполнением настоящего приказа возложить на заместителя начальника департамента Лазареву Г.Е.

Председатель комитета по культуре
Ленинградской области

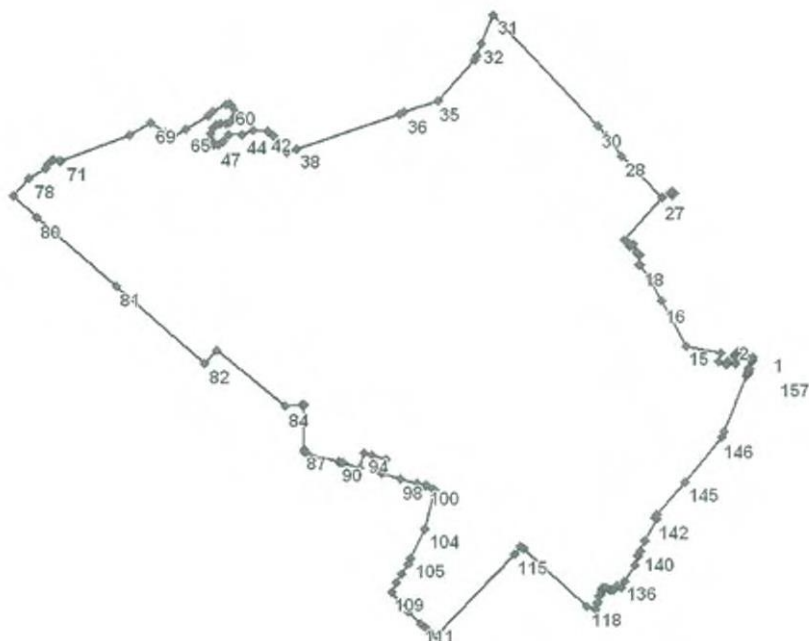
Н.Г.Кононенко

Приложение № 1
к приказу комитета по
культуре от _____
№ _____

Границы территории объекта культурного наследия федерального значения
«Ансамбль Гатчинского дворца и парка», (г. Гатчина, дворцовый парк)

**Границы территории объекта культурного наследия
"Ансамбль Гатчинского дворца и парка"**





Координаты поворотных точек границы территории объекта культурного наследия федерального значения «Ансамбль Гатчинского дворца и парка»

Обозначение (номер) характерной точки	Координаты характерных точек во Всемирной геодезической системе координат (WGS-84)		Координаты характерных точек в местной системе координат (МСК)	
	Северной широты	Восточной долготы	X	Y
1	59,33,59.8	30,7,12.49	53105,97	102851,13
2	59,34,0.24	30,7,10.53	53117,92	102820,33
3	59,34,0.35	30,7,9.897	53121,55	102810,30
4	59,34,0.12	30,7,9.732	53114,30	102807,75
5	59,34,0.18	30,7,9.364	53116,20	102801,97
6	59,34,0.00	30,7,9.282	53110,60	102800,70
7	59,33,59.9	30,7,9.645	53109,30	102806,40
8	59,33,59.7	30,7,9.595	53103,70	102805,60
9	59,33,59.7	30,7,9.728	53102,00	102807,70
10	59,33,59.2	30,7,9.375	53087,11	102802,20
11	59,33,59.4	30,7,8.115	53094,80	102782,40

Обозначение (номер) характерной точки	Координаты характерных точек во Всемирной геодезической системе координат (WGS-84)		Координаты характерных точек в местной системе координат (МСК)	
	Северной широты	Восточной долготы	X	Y
12	59,33,59.1	30,7,7.867	53085,31	102778,50
13	59,33,59.4	30,7,6.441	53094,20	102756,10
14	59,34,0.24	30,7,6.970	53117,82	102764,39
15	59,34,0.90	30,7,0.836	53138,25	102668,00
16	59,34,4.97	30,6,56.68	53264,10	102602,64
17	59,34,7.08	30,6,54.47	53329,45	102567,83
18	59,34,8.27	30,6,52.89	53365,93	102542,84
19	59,34,8.28	30,6,52.82	53366,29	102541,76
20	59,34,9.21	30,6,52.99	53395,05	102544,51
21	59,34,9.27	30,6,52.54	53397,11	102537,35
22	59,34,9.49	30,6,52.33	53403,63	102534,05
23	59,34,10.1	30,6,51.69	53423,36	102524,04
24	59,34,9.99	30,6,51.16	53419,33	102515,61
25	59,34,10.2	30,6,50.95	53428,03	102512,27
26	59,34,10.5	30,6,50.29	53434,89	102501,99
27	59,34,14.3	30,6,56.87	53553,97	102605,04
28	59,34,18.1	30,6,49.92	53670,53	102495,75
29	59,34,19.9	30,6,47.29	53726,48	102454,44
30	59,34,20.8	30,6,45.71	53753,98	102429,57
31	59,34,30.7	30,6,27.82	54062,44	102148,12
32	59,34,28.2	30,6,25.59	53983,61	102113,27
33	59,34,27.1	30,6,24.87	53948,46	102102,12
34	59,34,26.7	30,6,24.41	53936,14	102094,90
35	59,34,23.0	30,6,17.96	53823,81	101993,70
36	59,34,22.0	30,6,11.98	53792,19	101899,87
37	59,34,21.9	30,6,11.25	53788,57	101888,40
38	59,34,18.8	30,5,53.16	53693,02	101604,55
39	59,34,18.5	30,5,51.30	53683,28	101575,41
40	59,34,19.3	30,5,49.58	53707,96	101548,42
41	59,34,20.1	30,5,49.04	53730,40	101539,95
42	59,34,20.5	30,5,48.09	53742,86	101524,91
43	59,34,20.5	30,5,45.52	53743,86	101484,49
44	59,34,20.1	30,5,43.68	53732,23	101455,74
45	59,34,20.1	30,5,41.35	53731,13	101419,12
46	59,34,19.5	30,5,40.26	53712,78	101402,05
47	59,34,19.2	30,5,39.50	53703,86	101390,07
48	59,34,19.2	30,5,38.84	53705,22	101379,79
49	59,34,19.5	30,5,38.28	53712,85	101370,96
50	59,34,19.7	30,5,38.15	53718,93	101368,97
51	59,34,20.2	30,5,38.15	53735,53	101368,98
52	59,34,20.7	30,5,38.58	53750,95	101375,60
53	59,34,21.0	30,5,39.15	53758,23	101384,52
54	59,34,21.1	30,5,39.99	53761,21	101397,74
55	59,34,21.1	30,5,40.89	53762,63	101411,84
56	59,34,21.2	30,5,41.55	53767,09	101422,29
57	59,34,21.5	30,5,42.11	53775,02	101430,96
58	59,34,21.8	30,5,42.46	53785,28	101436,53
59	59,34,22.1	30,5,42.40	53794,89	101435,52
60	59,34,22.7	30,5,41.92	53812,46	101427,91
61	59,34,22.8	30,5,41.51	53816,44	101421,55
62	59,34,22.8	30,5,40.95	53813,98	101412,83
63	59,34,22.2	30,5,38.62	53797,11	101376,21
64	59,34,21.8	30,5,37.76	53785,17	101362,69
65	59,34,20.6	30,5,33.95	53746,11	101302,98
66	59,34,19.8	30,5,31.06	53720,86	101257,66

Обозначение (номер) характерной точки	Координаты характерных точек во Всемирной геодезической системе координат (WGS-84)		Координаты характерных точек в местной системе координат (МСК)	
	Северной широты	Восточной долготы	X	Y
67	59,34,20.2	30,5,30.54	53733,77	101249,36
68	59,34,20.3	30,5,30.34	53738,60	101246,30
69	59,34,21.2	30,5,27.96	53766,26	101208,91
70	59,34,20.2	30,5,24.21	53733,64	101150,09
71	59,34,17.8	30,5,12.38	53661,14	100964,45
72	59,34,17.8	30,5,12.08	53658,65	100959,68
73	59,34,17.9	30,5,11.87	53663,17	100956,33
74	59,34,18.0	30,5,11.06	53665,62	100943,63
75	59,34,17.8	30,5,10.49	53660,73	100934,76
76	59,34,17.6	30,5,9.996	53653,78	100926,89
77	59,34,17.2	30,5,9.567	53640,08	100920,21
78	59,34,16.3	30,5,6.770	53613,93	100876,33
79	59,34,14.7	30,5,3.955	53563,57	100832,21
80	59,34,12.7	30,5,8.142	53503,34	100898,00
81	59,34,6.51	30,5,21.80	53309,20	101112,79
82	59,33,59.4	30,5,37.04	53090,99	101352,33
83	59,34,0.61	30,5,39.05	53127,09	101383,84
84	59,33,55.6	30,5,50.94	52973,18	101570,81
85	59,33,55.7	30,5,53.90	52976,12	101617,37
86	59,33,55.7	30,5,54.31	52976,18	101623,71
87	59,33,51.7	30,5,54.28	52852,09	101623,39
88	59,33,51.4	30,5,54.29	52844,03	101623,64
89	59,33,51.3	30,5,54.88	52839,98	101632,92
90	59,33,50.5	30,6,0.183	52816,55	101716,09
91	59,33,50.4	30,6,0.651	52814,24	101723,45
92	59,33,50.4	30,6,0.975	52812,90	101728,55
93	59,33,50.0	30,6,3.992	52799,79	101775,95
94	59,33,51.3	30,6,4.744	52841,40	101787,71
95	59,33,51.2	30,6,6.004	52836,57	101807,52
96	59,33,50.7	30,6,8.647	52823,25	101849,02
97	59,33,49.4	30,6,7.912	52783,30	101837,54
98	59,33,49.0	30,6,11.08	52768,70	101887,37
99	59,33,48.6	30,6,14.08	52756,44	101934,47
100	59,33,48.4	30,6,15.42	52751,18	101955,54
101	59,33,48.3	30,6,15.84	52749,81	101962,11
102	59,33,48.1	30,6,16.72	52741,39	101975,94
103	59,33,47.9	30,6,17.22	52737,18	101983,84
104	59,33,44.5	30,6,15.34	52631,53	101954,52
105	59,33,41.9	30,6,12.85	52549,64	101915,61
106	59,33,41.4	30,6,12.40	52533,41	101908,46
107	59,33,40.5	30,6,11.27	52506,46	101890,84
108	59,33,39.6	30,6,10.31	52480,46	101875,71
109	59,33,38.8	30,6,9.457	52454,12	101862,33
110	59,33,37.1	30,6,12.45	52400,56	101909,56
111	59,33,36.0	30,6,14.65	52366,69	101944,17
112	59,33,35.5	30,6,15.45	52353,42	101956,59
113	59,33,35.2	30,6,16.10	52344,11	101966,87
114	59,33,34.8	30,6,17.38	52330,68	101986,95
115	59,33,42.2	30,6,31.08	52560,22	102201,88
116	59,33,42.9	30,6,32.13	52582,25	102218,22
117	59,33,42.7	30,6,32.56	52575,56	102224,99
118	59,33,37.5	30,6,43.60	52414,79	102398,65
119	59,33,37.1	30,6,45.03	52403,79	102421,09
120	59,33,37.7	30,6,45.34	52420,85	102425,99
121	59,33,37.9	30,6,45.43	52427,04	102427,46

Обозначение (номер) характерной точки	Координаты характерных точек во Всемирной геодезической системе координат (WGS-84)		Координаты характерных точек в местной системе координат (МСК)	
	Северной широты	Восточной долготы	X	Y
122	59,33,38.4	30,6,45.64	52442,25	102430,63
123	59,33,38.6	30,6,45.96	52449,45	102435,64
124	59,33,38.8	30,6,46.07	52455,31	102437,35
125	59,33,39.0	30,6,46.15	52460,71	102438,62
126	59,33,39.0	30,6,46.17	52462,08	102438,95
127	59,33,39.1	30,6,46.32	52465,67	102441,23
128	59,33,39.2	30,6,46.61	52467,71	102445,82
129	59,33,39.2	30,6,46.86	52467,66	102449,84
130	59,33,39.1	30,6,47.18	52464,21	102454,76
131	59,33,39.0	30,6,47.57	52461,28	102460,96
132	59,33,39.0	30,6,47.85	52460,81	102465,36
133	59,33,39.0	30,6,48.16	52461,63	102470,28
134	59,33,39.4	30,6,48.74	52473,86	102479,31
135	59,33,39.2	30,6,49.48	52467,69	102490,98
136	59,33,39.7	30,6,50.09	52484,56	102500,44
137	59,33,41.2	30,6,51.81	52531,00	102527,44
138	59,33,42.0	30,6,52.39	52553,97	102536,39
139	59,33,42.1	30,6,52.50	52557,10	102538,23
140	59,33,42.5	30,6,52.94	52570,25	102545,03
141	59,33,43.4	30,6,53.69	52596,74	102556,79
142	59,33,45.4	30,6,55.70	52659,49	102588,23
143	59,33,45.5	30,6,55.47	52662,53	102584,74
144	59,33,45.7	30,6,55.87	52669,29	102590,97
145	59,33,48.6	30,7,0.624	52759,13	102665,36
146	59,33,52.7	30,7,7.082	52885,49	102766,52
147	59,33,53.1	30,7,7.518	52898,72	102773,36
148	59,33,58.1	30,7,11.45	53053,52	102834,91
149	59,33,58.2	30,7,11.51	53057,75	102835,79
150	59,33,58.5	30,7,11.68	53065,09	102838,49
151	59,33,58.5	30,7,11.60	53065,61	102837,25
152	59,33,58.8	30,7,11.84	53075,33	102841,01
153	59,33,58.8	30,7,11.92	53074,85	102842,25
154	59,33,59.4	30,7,12.39	53094,00	102849,61
155	59,33,59.5	30,7,12.24	53096,91	102847,28
156	59,33,59.6	30,7,12.33	53099,50	102848,61
157	59,33,59.8	30,7,12.49	53105,97	102851,13
163	59,34,14.7	30,6,58.27	53567,69	102627,09
164	59,34,14.6	30,6,58.62	53562,01	102632,54
165	59,34,14.8	30,6,59.03	53568,46	102638,98
166	59,34,14.9	30,6,58.69	53574,02	102633,54
167	59,34,14.7	30,6,58.27	53567,69	102627,09

**Описание границ территории объекта культурного наследия
федерального значения – «Ансамбль Гатчинского дворца и парка»**

От т.1 до т. 66 граница проходит в западном направлении по границе кадастрового участка 47:25:0110001:19, от т. 66 до т. 67 вдоль моста, от т. 67 до т. 71 по границе кадастрового участка 47:25:0110001:19, от т. 71 до т. 72 через р. Колпанскую, от т. 72 до т. 85 по границе кадастрового участка 47:25:0110001:19, от т. 85 до т. 86 перпендикулярно ул. Нестерова, от т. 86 до т. 87 по границе кадастрового участка 47:25:0110001:1, от т. 87 до т. 91 по

границе кадастрового участка 47:25:0110001:19, от т. 91 до т. 92 параллельно Красноармейскому проспекту, от т. 92 до т. 103 по границе кадастрового участка 47:25:0110001:19, от т. 103 до т. 109 в южном направлении до ул. Григорина, от т. 109 до т. 114 вдоль ул. Григорина по нечетной стороне, от т. 114 до т. 116 в северо-восточном направлении до Красноармейского пр., от т. 116 до т. 119 по границе кадастрового участка 47:25:0110001:19, от т. 119 до т. 134 вдоль рва, от т. 134 до т. 135 перпендикулярно рву, от т. 135 до т. 157 по границе кадастрового участка 47:25:0110001:19, от т. 163 до т. 167 по периметру здания караулки.

ПРИЛОЖЕНИЕ 10

к Акту

по результатам ГОСУДАРСТВЕННОЙ ИСТОРИКО-КУЛЬТУРНОЙ ЭКСПЕРТИЗЫ документации, обосновывающей меры по обеспечению сохранности объекта культурного наследия федерального значения "Ансамбль Гатчинского дворца и парка" (Ленинградская область, Гатчинский район, г. Гатчина, Дворцовый парк), объекта культурного наследия федерального значения "Парк «Зверинец»" (Ленинградская область, Гатчинский муниципальный район, Гатчинское городское поселение, город Гатчина, парк "Зверинец") при проведении земляных, мелиоративных и (или) хозяйственных работ, предусмотренных статьей 25 Лесного кодекса Российской Федерации работ по использованию лесов и иных работ на земельном участке, непосредственно связанном с земельным участком в границах территории объекта культурного наследия: «Мероприятия по обеспечению сохранности объектов культурного наследия при проведении работ по объектам: «Реконструкция «КЛ 6 кВ от ПС225 Ф3 до ТП 12 (инв. №100002434) г. Гатчина», «Реконструкция «КЛ 10кВ от ПС 225 Ф21 до РП-1 (инв. № 100002474) г. Гатчина». ООО «Центр Инженерных Изысканий В Строительстве. 78-10-2204-ОСОКН. 2021 г.



АДМИНИСТРАЦИЯ ЛЕНИНГРАДСКОЙ ОБЛАСТИ
КОМИТЕТ ПО КУЛЬТУРЕ ЛЕНИНГРАДСКОЙ ОБЛАСТИ

ПРИКАЗ

«3» октября 2019 г.

№ 01-03/19-410
Санкт-Петербург

**Об установлении предмета охраны объекта культурного наследия
федерального значения «Парк «Зверинец», расположенного по адресу:
Ленинградская область, Гатчинский муниципальный район, Гатчинское
городское поселение, г. Гатчина, парк «Зверинец»**

В соответствии со ст. ст. 9.1, 20, 33 Федерального закона от 25 июня 2002 года № 73-ФЗ «Об объектах культурного наследия (памятниках истории и культуры) народов Российской Федерации», ст. 4 областного закона от 25 декабря 2015 года № 140-оз «О государственной охране, сохранении, использовании и популяризации объектов культурного наследия (памятников истории и культуры) народов Российской Федерации, расположенных на территории Ленинградской области», п. 2.2.1. Положения о комитете по культуре Ленинградской области, утвержденного постановлением Правительства Ленинградской области от 24 октября 2017 года № 431, а также руководствуясь Положением о едином государственном реестре объектов культурного наследия (памятников истории и культуры) народов Российской Федерации, утвержденным приказом Минкультуры России от 3 октября 2011 года № 954,

приказываю:

1. Установить предмет охраны объекта культурного наследия федерального значения объекта культурного наследия федерального значения «Парк «Зверинец»», расположенного по адресу: Ленинградская область, Гатчинский муниципальный район, Гатчинское городское поселение, г. Гатчина, парк «Зверинец», принятого под государственную охрану Постановлением Совета Министров от 30 августа 1960 года №1327 «О дальнейшем улучшении дела охраны памятников культуры в РСФСР» согласно приложению 1 к настоящему приказу.

2. Отделу по осуществлению полномочий Российской Федерации в сфере объектов культурного наследия департамента государственной охраны, сохранения и использования объектов культурного наследия комитета по культуре Ленинградской области обеспечить внесение соответствующих сведений в Единый государственный реестр объектов культурного наследия (памятников истории и культуры) народов Российской Федерации;


3. Настоящий приказ вступает в силу со дня его официального опубликования.

4. Контроль за исполнением настоящего приказа возложить на заместителя начальника департамента государственной охраны, сохранения и использования объектов культурного наследия комитета по культуре Ленинградской области.

Председатель комитета



В.О. Цой



АДМИНИСТРАЦИЯ ЛЕНИНГРАДСКОЙ ОБЛАСТИ
КОМИТЕТ ПО КУЛЬТУРЕ ЛЕНИНГРАДСКОЙ ОБЛАСТИ

ПРИКАЗ

«3» октября 2019 г.

№ 01-03/19-410
Санкт-Петербург

**Об установлении предмета охраны объекта культурного наследия
федерального значения «Парк «Зверинец», расположенного по адресу:
Ленинградская область, Гатчинский муниципальный район, Гатчинское
городское поселение, г. Гатчина, парк «Зверинец»**

В соответствии со ст. ст. 9.1, 20, 33 Федерального закона от 25 июня 2002 года № 73-ФЗ «Об объектах культурного наследия (памятниках истории и культуры) народов Российской Федерации», ст. 4 областного закона от 25 декабря 2015 года № 140-оз «О государственной охране, сохранении, использовании и популяризации объектов культурного наследия (памятников истории и культуры) народов Российской Федерации, расположенных на территории Ленинградской области», п. 2.2.1. Положения о комитете по культуре Ленинградской области, утвержденного постановлением Правительства Ленинградской области от 24 октября 2017 года № 431, а также руководствуясь Положением о едином государственном реестре объектов культурного наследия (памятников истории и культуры) народов Российской Федерации, утвержденным приказом Минкультуры России от 3 октября 2011 года № 954,

приказываю:

1. Установить предмет охраны объекта культурного наследия федерального значения объекта культурного наследия федерального значения «Парк «Зверинец»», расположенного по адресу: Ленинградская область, Гатчинский муниципальный район, Гатчинское городское поселение, г. Гатчина, парк «Зверинец», принятого под государственную охрану Постановлением Совета Министров от 30 августа 1960 года №1327 «О дальнейшем улучшении дела охраны памятников культуры в РСФСР» согласно приложению 1 к настоящему приказу.

2. Отделу по осуществлению полномочий Российской Федерации в сфере объектов культурного наследия департамента государственной охраны, сохранения и использования объектов культурного наследия комитета по культуре Ленинградской области обеспечить внесение соответствующих сведений в Единый государственный реестр объектов культурного наследия (памятников истории и культуры) народов Российской Федерации;

3. Настоящий приказ вступает в силу со дня его официального опубликования.

4. Контроль за исполнением настоящего приказа возложить на заместителя начальника департамента государственной охраны, сохранения и использования объектов культурного наследия комитета по культуре Ленинградской области.

Председатель комитета









В.О. Цой



Приложение
к приказу комитета по культуре
Ленинградской области

от 3.10.2019 № 01-03/19-410

Предмет охраны объекта культурного наследия федерального значения
«Парк «Зверинец»», расположенного по адресу: Ленинградская область, Гатчинский
муниципальный район, Гатчинское городское поселение,
г. Гатчина, парк «Зверинец»

№ пп	Видовая принадлежность предмета охраны	Элементы предмета охраны	Фотофиксация
1	2	3	4
1	Объемно-пространственное и планировочное решение территории:	<p>Ансамбль «Парка «Зверинец»: «Парк «Зверинец»: Территория, местоположение парка «Зверинец» севернее территории объекта культурного наследия федерального значения «Ансамбль Гатчинского дворца и парка» на территории, ограниченной Соколовским шоссе, дренажной канавой к северо-востоку от шоссе, правым берегом реки Теплой, границей земельного участка с кадастровым номером 47:25:0111001:118, улицей Рошинской, ул. Крупской; конфигурация территории в плане</p> <p>преимущественно равнинный рельеф с локальными перепадами - небольшими понижениями</p> <p>сочетание локальных открытых пространств (лугов, площадок, водоемов), полукрытых пространств (ландшафтные группы и солитеры) и преимущественно закрытых пространств (массивы (смешанные), роши) с гидротехническими сооружениями (мостами, дренажными и мелиоративными канавами) и историческим зданием «Птичника»</p>	  


1	2	3	4
		<p>сочетание регулярной и пейзажной планировки (преимущественно юго-западная и юго-восточная части парка)</p> <p>историческая регулярная планировка* в виде каркаса перпендикулярно и диагонально пересеченных дорог—просек с круглыми в плане площадками на их пересечении</p> <p>*к настоящему времени сохранились частично</p> <p>система регулярных (Пильненская, Красная, Можжевеловая, Цагове и Березовая) дороги-просеки) и пейзажных парковых дорог и площадок; исторические габариты;</p> <p>конструкция дорог и площадок: набивные (на щебеночном основании);</p> <p>основной породный состав насаждений в соответствии с данными ландшафтной инвентаризации:</p> <p>Визуальные связи: - визуальные связи и перспективы «Птичника» (с «Моста-руины с каскадом и «наумахией», с объектом культурного наследия федерального значения «Ферма»)</p>	     

1	2	3	4
2.	Гидротехническая система	<p>система дренажных и мелиоративных канав: местоположение, исторические габариты, историческое берегоукрепление – материал (одерновка)</p> <p>река Колпанская в границах территории парка, местоположение, исторические габариты, исторический абрис береговой линии, береговой откос – материал (одерновка); гидротехнические сооружения (мосты (три));</p>	
3.	Сооружения	<p>Мосты через реку Колпанскую: Пильненский мост №1: местоположение утраченного моста</p> <p>Красный мост №1: местоположение, исторические габариты, конфигурация чугунного однопролетного арочного моста, включая опоры (береговые устои); конструкция (арочная) – материал (металл); металлическая конструкция пролетов из клепаных ферм с продольными и поперечными балками, с криволинейными нижним и верхним поясами, опирающимися на кронштейны в виде гнутого уголка с заполнением - рисунок (три кольца); местоположение, габариты, конфигурация; материал (металл); основание и облицовка устоев (известняковые блоки), материал (известняк); основание ограждения полотна проезжей части вынесено на фигурных кронштейнах - местоположение, габариты, конфигурация; материал (металл); основание покрытия полотна проезжей части – металлический профилированный лист;</p> <p>Можжевеловый мост №1: местоположение, исторические габариты, конфигурация чугунного однопролетного арочного моста, включая опоры (береговые устои); конструкция (арочная) – материал (металл); металлическая конструкция пролетов из клепаных ферм с продольными и поперечными балками, с криволинейными нижним и верхним поясами, опирающимися на кронштейны в</p>	

1	2	3	4
		<p>виде гнутого уголка с заполнением - рисунок (три кольца); местоположение, габариты, конфигурация; материал (металл);</p> <p>основание и облицовка устоев (известняковые блоки), материал (известняк);</p> <p>основание ограждения полотна проезжей части вынесено на фигурных кронштейнах – местоположение (шаг), габариты, конфигурация; материал (металл);</p> <p>основание покрытия полотна проезжей части – металлический профилированный лист;</p> <p>тумбы ограждения – материал (известняк), габариты, конфигурация;</p> <p>перильные ограждение (в виде вертикальных стоек с нижней и верхней тетивами); рисунок заполнения (в виде гнутых прутьев с волютами), материал (металл)</p> <p>Мост №1 местоположение, исторические габариты, конфигурация чугунного однопролетного арочного моста, включая опоры (береговые устои); конструкция (арочная) – материал (металл); металлическая конструкция пролетов из клепаных ферм с продольными и поперечными балками, с криволинейными нижним и верхним поясами, опирающимся на кронштейны в виде гнутого уголка с заполнением - рисунок (три кольца); местоположение, габариты, конфигурация; материал (металл);</p> <p>основание и облицовка устоев (известняковые блоки), материал (известняк);</p> <p>основание ограждения полотна проезжей части вынесено на фигурных кронштейнах - местоположение, габариты, конфигурация; материал (металл);</p> <p>основание покрытия полотна проезжей части – металлический профилированный лист;</p> <p>перильные ограждение (в виде вертикальных стоек с нижней и верхней тетивами); рисунок (в виде гнутых прутьев с волютами); материал (металл)</p> <p>река Теплая в границах территории парка, местоположение, исторические габариты, исторический абрис береговых линий, долина реки, острова, береговой откос – материал (одерновка);</p> <p>гидротехнические сооружения (мосты (три));</p> <p>Мосты через реку Теплая: Пильненский мост №2: местоположение, исторические габариты,</p>	   

1	2	3	4
		<p>конфигурация чугунного однопролетного арочного моста, включая опоры (береговые устои); конструкция (арочная) – материал (металл); металлическая конструкция пролетов из клепаных ферм с продольными и поперечными балками, с криволинейным нижним и верхним поясами, опирающимся на кронштейны в виде гнутого уголка с заполнением - рисунок (три кольца); местоположение, габариты, конфигурация; материал (металл);</p> <p>основание и облицовка устоев (известняковые блоки), материал (известняк);</p> <p>основание ограждения полотна проезжей части вынесено на фигурных кронштейнах - местоположение, габариты, конфигурация; материал (металл);</p> <p>основание покрытия полотна проезжей части – металлический профилированный лист;</p> <p>Красный мост №2: местоположение утраченного моста</p> <p>Можжевеловый (Матюшкин) мост №2: местоположение, исторические габариты, конфигурация чугунного однопролетного арочного моста, включая опоры (береговые устои); конструкция (арочная) – материал (металл); металлическая конструкция пролетов из клепаных ферм с продольными и поперечными балками, с криволинейным нижним и верхним поясами, опирающимся на кронштейны в виде гнутого уголка с заполнением - рисунок (три кольца); местоположение, габариты, конфигурация; материал (металл);</p> <p>основание и облицовка устоев (известняковые блоки), материал (известняк);</p> <p>основание ограждения полотна проезжей части вынесено на фигурных кронштейнах - местоположение, габариты, конфигурация; материал (металл);</p> <p>основание покрытия полотна проезжей части – металлический профилированный лист;</p> <p>Осиновый мост: местоположение, исторические габариты, конфигурация чугунного однопролетного арочного моста, включая опоры (береговые устои); конструкция (арочная) – материал</p>	  


1	2	3	4
		<p>(металл); металлическая конструкция пролетов из клепаных ферм с продольными и поперечными балками, с криволинейным нижним и верхним поясами, опирающимся на кронштейны в виде гнутого уголка с заполнением - рисунок (три кольца); местоположение, габариты, конфигурация; материал (металл);</p> <p>основание и облицовка устоев (известняковые блоки), материал (известняк);</p> <p>основание ограждения полотна проезжей части вынесено на фигурных кронштейнах - местоположение, габариты, конфигурация; материал (металл);</p> <p>основание покрытия полотна проезжей части – металлический профилированный лист;</p> <p>тумбы ограждения с профилированным навершием – материал (известняк), габариты, конфигурация;</p> <p>перильные ограждение (в виде вертикальных стоек с нижней и верхней тетивами); рисунок заполнения (в виде гнутых прутьев с волютами; материал (металл)</p>	
4	Здания	<p>«Птичник»:</p> <p>местоположение объекта в юго-западной части территории «Парка «Зверинец» на левом (северном) берегу р. Колпанской);</p> <p>объемно-пространственное решение одноэтажного здания, П-образного в плане, у боковых стен - цилиндрические башни в 2 этажа, завершенные уплощенными куполами; боковые крылья лицевого фасада решены в виде закрытой аркады; конфигурация, форма, материал и габариты кровли (кровля металлическая, в центральной части – четырехскатная, у боковых крыльев – двускатная);</p> <p>конструктивная система здания: исторические наружные капитальные кирпичные стены</p> <p>композиция и архитектурно-художественное решение фасадов в стиле зрелого классицизма, центральная часть подчеркнута ризалитами лицевого (шесть канелированных пилястр и колонн) и дворового фасадов (четыре плоских пилястры) и ступенчатыми аттиками; ризалит лицевого фасада декорирован рустом; остальные части здания отделаны карнизом и тягой, прямоугольные оконные проемы – замками);</p> <p>количество, расположение, конфигурация оконных проемов; оформление оконных и дверных проемов: оконные проемы 2-го этажа центральной части и боковых крыльев по лицевому фасаду –</p>	 

1	2	3	4
		<p>полуциркульные, дверные проемы боковых крыльев – полуциркульные; строительные конструкции здания и материал: здание кирпичное, стены и цоколь облицованы парижкой и ротковской плитой; фундаменты – ленточные, бутовые; объемно-планировочное решение интерьера в границах капитальных стен</p>	 A photograph of a brick building with semi-circular arches and a crenellated roofline. The building is surrounded by greenery and a fence in the foreground.

ПРИЛОЖЕНИЕ 11

к Акту

по результатам ГОСУДАРСТВЕННОЙ ИСТОРИКО-КУЛЬТУРНОЙ ЭКСПЕРТИЗЫ документации, обосновывающей меры по обеспечению сохранности объекта культурного наследия федерального значения "Ансамбль Гатчинского дворца и парка" (Ленинградская область, Гатчинский район, г. Гатчина, Дворцовый парк), объекта культурного наследия федерального значения "Парк «Зверинец»" (Ленинградская область, Гатчинский муниципальный район, Гатчинское городское поселение, город Гатчина, парк "Зверинец") при проведении земляных, мелиоративных и (или) хозяйственных работ, предусмотренных статьей 25 Лесного кодекса Российской Федерации работ по использованию лесов и иных работ на земельном участке, непосредственно связанном с земельным участком в границах территории объекта культурного наследия: «Мероприятия по обеспечению сохранности объектов культурного наследия при проведении работ по объектам: «Реконструкция «КЛ 6 кВ от ПС225 Ф3 до ТП 12 (инв. №100002434) г. Гатчина», «Реконструкция «КЛ 10кВ от ПС 225 Ф21 до РП-1 (инв. № 100002474) г. Гатчина». ООО «Центр Инженерных Изысканий В Строительстве. 78-10-2204-ОСОКН. 2021 г.



АДМИНИСТРАЦИЯ ЛЕНИНГРАДСКОЙ ОБЛАСТИ
КОМИТЕТ ПО КУЛЬТУРЕ ЛЕНИНГРАДСКОЙ ОБЛАСТИ

ПРИКАЗ

«6» октября 2017 г.

№ 01-03/17-121

Санкт-Петербург

**Об установлении границ территории объекта культурного наследия
федерального значения «Парк «Зверинец»,
местонахождение: Ленинградская область, Гатчинский район, г. Гатчина**

В соответствии со ст. ст. 3.1, 9.1, 33 Федерального закона от 25 июня 2002 года № 73-ФЗ «Об объектах культурного наследия (памятниках истории и культуры) народов Российской Федерации», ст. 4 Областного закона Ленинградской области от 25 декабря 2015 года № 140-оз «О государственной охране, сохранении, использовании и популяризации объектов культурного наследия (памятников истории и культуры) народов Российской Федерации, расположенных на территории Ленинградской области»

приказываю:

1. Установить границы территории объекта культурного наследия федерального значения, поставленного на государственную охрану постановлением Совета Министров РСФСР от 30 августа 1960 года № 1327, «Парк «Зверинец», расположенного по адресу (местонахождение): Ленинградская область, Гатчинский район, г. Гатчина, согласно приложению 1 к настоящему приказу.

2. Отделу по осуществлению полномочий Российской Федерации в сфере объектов культурного наследия департамента государственной охраны, сохранения и использования объектов культурного наследия комитета по культуре Ленинградской области обеспечить:

внесение сведений о границах территории объекта культурного наследия федерального значения «Парк «Зверинец», в единый государственный реестр объектов культурного наследия (памятников истории и культуры) народов Российской Федерации;

направить в федеральный орган исполнительной власти, уполномоченный Правительством Российской Федерации на осуществление государственного кадастрового учета, государственной регистрации прав, ведение Единого государственного реестра недвижимости и предоставление сведений, содержащихся в Едином государственном реестре недвижимости, его территориальные органы, копию настоящего приказа для внесения сведений о границах территории объекта культурного наследия федерального значения «Парк «Зверинец», расположенного


по адресу (местонахождение): Ленинградская область, Гатчинский район, г. Гатчина, в Единый государственный реестр недвижимости в соответствии с Федеральным законом от 13 июля 2015 года № 218-ФЗ «О государственной регистрации недвижимости».

3. Отделу взаимодействия с муниципальными образованиями, информатизации и организационной работы комитета по культуре Ленинградской области обеспечить размещение настоящего приказа на сайте комитета по культуре Ленинградской области в информационно-телекоммуникационной сети «Интернет».

4. Контроль за исполнением настоящего приказа возложить на заместителя начальника департамента государственной охраны, сохранения и использования объектов культурного наследия комитета по культуре Ленинградской области.

5. Настоящий приказ вступает в силу со дня его официального опубликования.

Председатель комитета по культуре
Ленинградской области

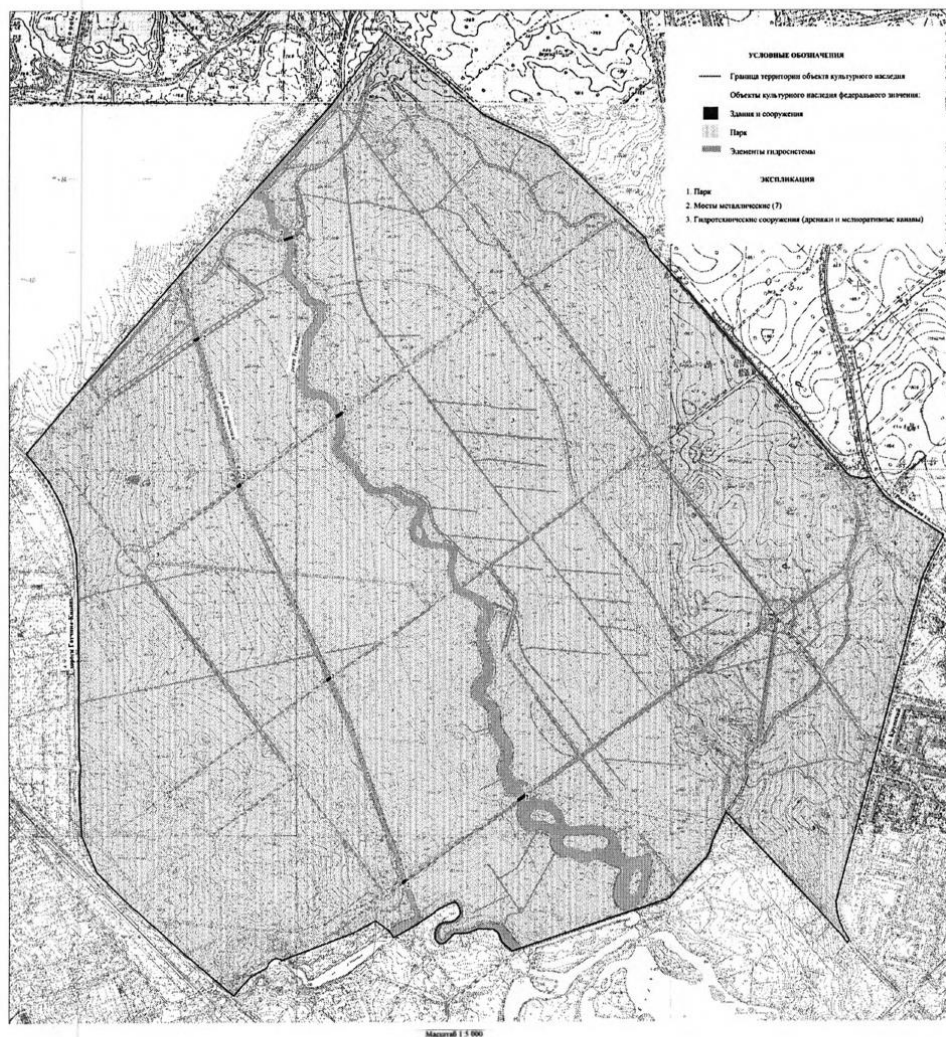


Е.В. Чайковский

Приложение 1
к приказу комитета по культуре
Ленинградской области
от «6» 10 2017 г. № 01-03/17-121

План границ территории объекта культурного наследия
федерального значения «Парк «Зверинец»,
местонахождение: Ленинградская область, Гатчинский район, г. Гатчина

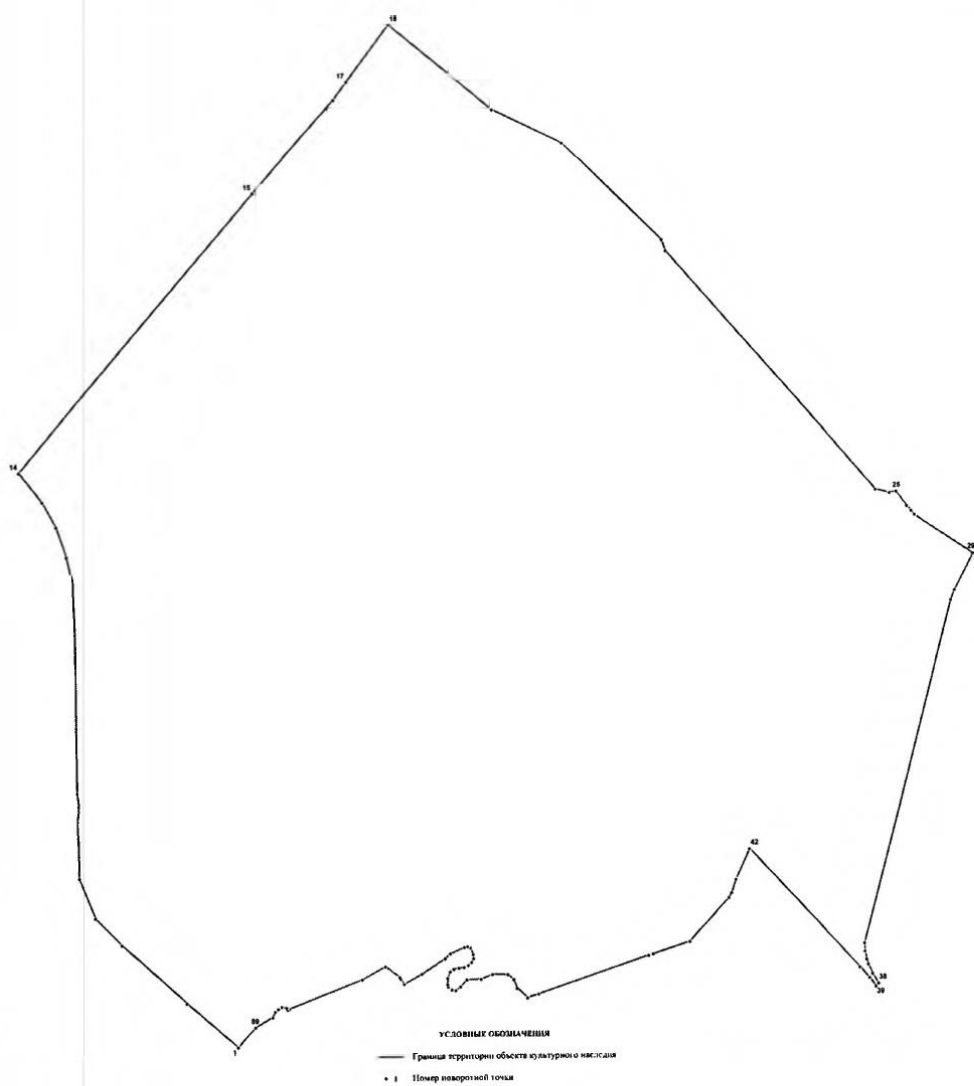
1. Схема границ территории объекта культурного наследия



2. Описание границ территории объекта культурного наследия:

Граница территории объекта культурного наследия «Парк «Зверинец»» от точки 1 до точки 14 проходит на север вдоль дороги Гатчина-Кипень, от точки 14 до точки 15 проходит на северо-восток по прямой вдоль дренажной канавы, от точки 15 до точки 17 проходит на северо-восток по прямой вдоль правого берега реки Теплая (Гатчинка), от точки 17 до точки 18 проходит по прямой в створе с правым берегом реки Теплая (Гатчинка), от точки 18 до точки 25 проходит на юго-восток вдоль грунтовой дороги, от точки 25 до точки 29 совпадает с границей земельного участка с кадастровым номером 47:25:0111001:118, от точки 29 до точки 30 проходит на восток по прямой вдоль улицы Рошинской, от точки 30 до точки 38 проходит на юго-запад вдоль ул. Крупской, от точки 38 до точки 39 проходит на юго-запад по прямой, от точки 39 до точки 89 совпадает с границей территории объекта культурного наследия «Ансамбль Гатчинского дворца и парка», от точки 89 до точки 1 совпадает с границей территории объекта культурного наследия «Ансамбль Гатчинского дворца и парка».

3. План поворотных точек границ территории объекта культурного наследия:



4. Координаты поворотных точек границ территории объекта культурного наследия:

Номер поворотной точки	Координаты поворотных точек в МСК (метры)	
	X	Y
1	2	3
1	53563.57	100832.18
2	53677.44	100701.86
3	53828.44	100534.84
4	53898.82	100466.01
5	54002.12	100424.76
6	54149.12	100419.20
7	54188.15	100423.32
8	54222.73	100418.76
9	54627.82	100415.75
10	54771.04	100410.31
11	54830.86	100397.41
12	54908.58	100370.16
13	54972.86	100334.58
14	55048.91	100274.20
15	55762.78	100883.33
16	55999.96	101090.93
17	56046.63	101124.97
18	56196.78	101233.48
19	55972.05	101497.57
20	55884.76	101677.59
21	55634.46	101933.23
22	55605.11	101942.90
23	54984.42	102476.97
24	54976.19	102512.78
25	54978.71	102530.65
26	54941.28	102558.30
27	54929.66	102568.98
28	54919.45	102578.36
29	54820.02	102727.05
30	54818.07	102730.02
31	54723.22	102681.68

32	54697.54	102671.45
33	53816.10	102441.95
34	53794.08	102443.17
35	53773.95	102447.28
36	53760.50	102451.29
37	53736.70	102461.85
38	53711.35	102477.08
39	53703.92	102471.03
40	53726.43	102454.49
41	53754.04	102429.56
42	54062.44	102148.12
43	53983.61	102113.27
44	53948.46	102102.12
45	53936.14	102094.90
46	53823.76	101993.72
47	53792.19	101899.87
48	53788.62	101888.4
49	53693.07	101604.51
50	53683.28	101575.41
51	53707.92	101548.43
52	53730.36	101539.91
53	53742.88	101524.93
54	53743.86	101484.49
55	53732.25	101455.74
56	53731.13	101419.12
57	53712.78	101402.05
58	53703.86	101390.07
59	53705.22	101379.79
60	53712.8	101371.01
61	53718.93	101368.97
62	53735.53	101368.98
63	53750.95	101375.6
64	53758.21	101384.52
65	53761.21	101397.74
66	53762.63	101411.84
67	53767.1	101422.28
68	53775.02	101430.96
69	53785.28	101436.53
70	53794.89	101435.52

71	53812.46	101427.92
72	53816.44	101421.55
73	53813.98	101412.83
74	53797.11	101376.21
75	53785.23	101362.64
76	53746.11	101302.98
77	53720.86	101257.66
78	53733.77	101249.36
79	53738.55	101246.30
80	53766.21	101208.96
81	53733.63	101150.13
82	53661.14	100964.45
83	53658.65	100959.68
84	53663.2	100956.38
85	53665.59	100943.66
86	53660.73	100934.76
87	53653.79	100926.88
88	53640.08	100920.21
89	53613.93	100876.33

ПРИЛОЖЕНИЕ 12

к Акту

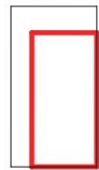
по результатам ГОСУДАРСТВЕННОЙ ИСТОРИКО-КУЛЬТУРНОЙ ЭКСПЕРТИЗЫ документации, обосновывающей меры по обеспечению сохранности объекта культурного наследия федерального значения "Ансамбль Гатчинского дворца и парка" (Ленинградская область, Гатчинский район, г. Гатчина, Дворцовый парк), объекта культурного наследия федерального значения "Парк «Зверинец»" (Ленинградская область, Гатчинский муниципальный район, Гатчинское городское поселение, город Гатчина, парк "Зверинец") при проведении земляных, мелиоративных и (или) хозяйственных работ, предусмотренных статьей 25 Лесного кодекса Российской Федерации работ по использованию лесов и иных работ на земельном участке, непосредственно связанном с земельным участком в границах территории объекта культурного наследия: «Мероприятия по обеспечению сохранности объектов культурного наследия при проведении работ по объектам: «Реконструкция «КЛ 6 кВ от ПС225 Ф3 до ТП 12 (инв. №100002434) г. Гатчина», «Реконструкция «КЛ 10кВ от ПС 225 Ф21 до РП-1 (инв. № 100002474) г. Гатчина». ООО «Центр Инженерных Изысканий В Строительстве. 78-10-2204-ОСОКН. 2021 г.



Условные обозначения:



Трасса проектируемой кабельной линии



Границы земельного участка

ПРИЛОЖЕНИЕ 13

к Акту

по результатам ГОСУДАРСТВЕННОЙ ИСТОРИКО-КУЛЬТУРНОЙ ЭКСПЕРТИЗЫ документации, обосновывающей меры по обеспечению сохранности объекта культурного наследия федерального значения "Ансамбль Гатчинского дворца и парка" (Ленинградская область, Гатчинский район, г. Гатчина, Дворцовый парк), объекта культурного наследия федерального значения "Парк «Зверинец»" (Ленинградская область, Гатчинский муниципальный район, Гатчинское городское поселение, город Гатчина, парк "Зверинец") при проведении земляных, мелиоративных и (или) хозяйственных работ, предусмотренных статьей 25 Лесного кодекса Российской Федерации работ по использованию лесов и иных работ на земельном участке, непосредственно связанном с земельным участком в границах территории объекта культурного наследия: «Мероприятия по обеспечению сохранности объектов культурного наследия при проведении работ по объектам: «Реконструкция «КЛ 6 кВ от ПС225 Ф3 до ТП 12 (инв. №100002434) г. Гатчина», «Реконструкция «КЛ 10кВ от ПС 225 Ф21 до РП-1 (инв. № 100002474) г. Гатчина». ООО «Центр Инженерных Изысканий В Строительстве. 78-10-2204-ОСОКН. 2021 г.

Фотофиксация объекта на момент заключения договора на проведение экспертизы.

Выполнил эксперт: Полетайкин В.В.

Дата выполнения 21.12.2021 г.

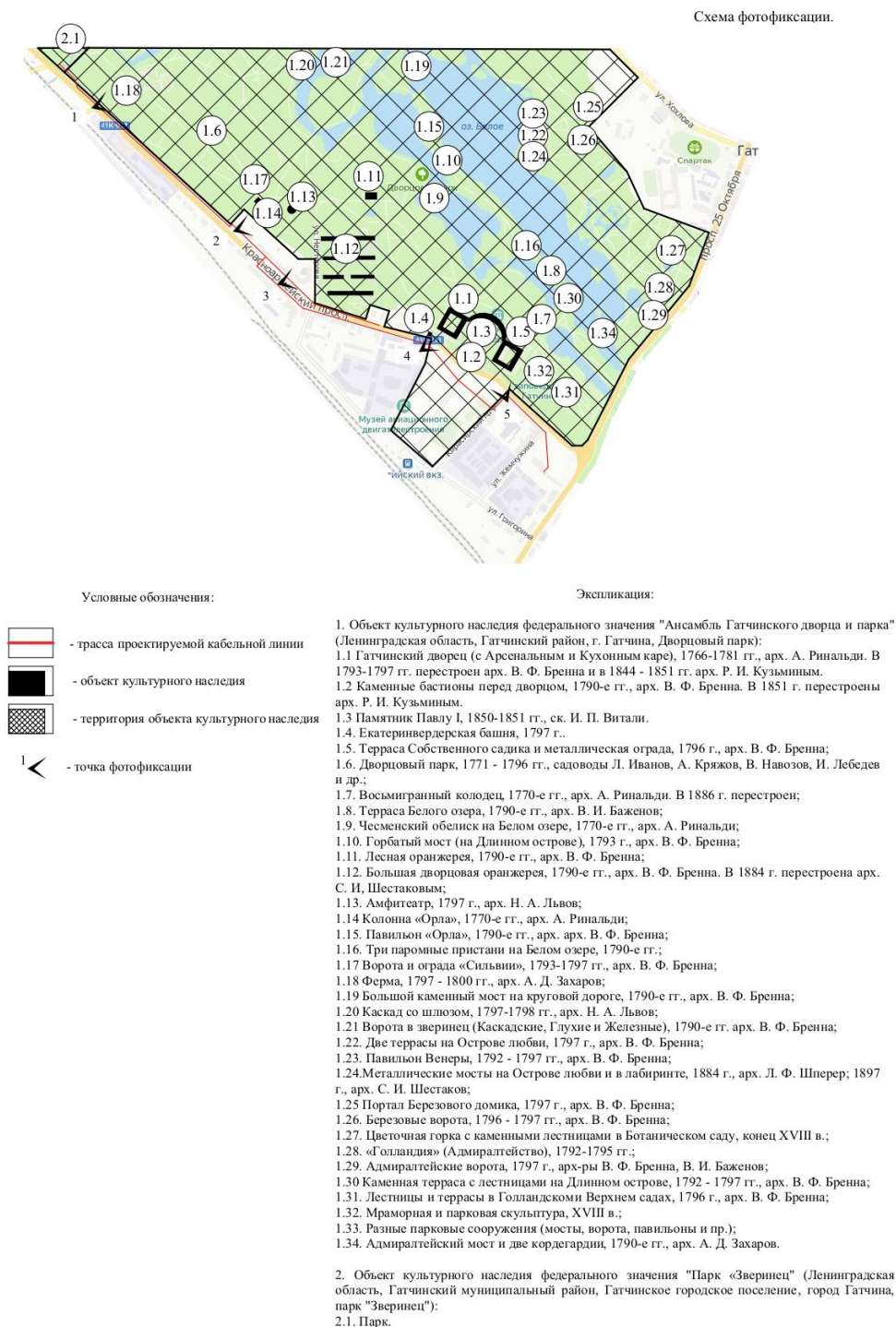


Схема фотофиксации.



Фото 1.



Фото 2.



Фото 3.



Фото 4.



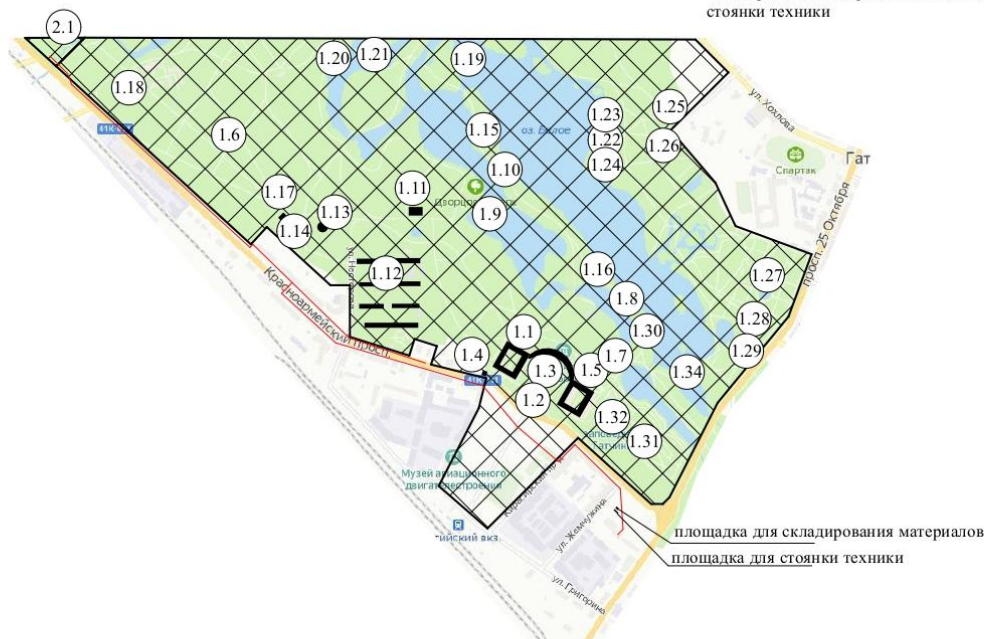
Фото 5.

ПРИЛОЖЕНИЕ 14




к Акту

по результатам ГОСУДАРСТВЕННОЙ ИСТОРИКО-КУЛЬТУРНОЙ ЭКСПЕРТИЗЫ документации, обосновывающей меры по обеспечению сохранности объекта культурного наследия федерального значения "Ансамбль Гатчинского дворца и парка" (Ленинградская область, Гатчинский район, г. Гатчина, Дворцовый парк), объекта культурного наследия федерального значения "Парк «Зверинец»" (Ленинградская область, Гатчинский муниципальный район, Гатчинское городское поселение, город Гатчина, парк "Зверинец") при проведении земляных, мелиоративных и (или) хозяйственных работ, предусмотренных статьей 25 Лесного кодекса Российской Федерации работ по использованию лесов и иных работ на земельном участке, непосредственно связанном с земельным участком в границах территории объекта культурного наследия: «Мероприятия по обеспечению сохранности объектов культурного наследия при проведении работ по объектам: «Реконструкция «КЛ 6 кВ от ПС225 Ф3 до ТП 12 (инв. №100002434) г. Гатчина», «Реконструкция «КЛ 10кВ от ПС 225 Ф21 до РП-1 (инв. № 100002474) г. Гатчина». ООО «Центр Инженерных Изысканий В Строительстве. 78-10-2204-ОСОКН. 2021 г.

Опорный план с нанесением площадки для складирования материалов и площадки для стоянки техники



Условные обозначения:

-  - трасса проектируемой кабельной линии
-  - объект культурного наследия
-  - территория объекта культурного наследия

Экспликация:

1. Объект культурного наследия федерального значения "Ансамбль Гатчинского дворца и парка" (Ленинградская область, Гатчинский район, г. Гатчина, Дворцовый парк):
 - 1.1 Гатчинский дворец (с Арсенальным и Кухонным каре), 1766-1781 гг., арх. А. Ринальди. В 1793-1797 гг. перестроен арх. В. Ф. Бренна и в 1844 - 1851 гг. арх. Р. И. Кузьминым.
 - 1.2 Каменные бастионы перед дворцом, 1790-е гг., арх. В. Ф. Бренна. В 1851 г. перестроены арх. Р. И. Кузьминым.
 - 1.3 Памятник Павлу I, 1850-1851 гг., ск. И. П. Витали.
 - 1.4. Екатерининвердерская башня, 1797 г..
 - 1.5. Терраса Собственного сада и металлическая ограда, 1796 г., арх. В. Ф. Бренна;
 - 1.6. Дворцовый парк, 1771 - 1796 гг., садоводы Л. Иванов, А. Кряжов, В. Навозов, И. Лебедев и др.;
 - 1.7. Восьмигранный колодец, 1770-е гг., арх. А. Ринальди. В 1886 г. перестроен;
 - 1.8. Терраса Белого озера, 1790-е гг., арх. В. И. Баженов;
 - 1.9. Чесменский обелиск на Белом озере, 1770-е гг., арх. А. Ринальди;
 - 1.10. Горбатый мост (на Длинном острове), 1793 г., арх. В. Ф. Бренна;
 - 1.11. Лесная оранжерея, 1790-е гг., арх. В. Ф. Бренна;
 - 1.12. Большая дворцовая оранжерея, 1790-е гг., арх. В. Ф. Бренна. В 1884 г. перестроена арх. С. И. Шестаковым;
 - 1.13. Амфитеатр, 1797 г., арх. Н. А. Львов;
 - 1.14. Колонна «Орла», 1770-е гг., арх. А. Ринальди;
 - 1.15. Павильон «Орла», 1790-е гг., арх. арх. В. Ф. Бренна;
 - 1.16. Три паромные пристани на Белом озере, 1790-е гг.;
 - 1.17. Ворота и ограда «Сильвио», 1793-1797 гг., арх. В. Ф. Бренна;
 - 1.18 Ферма, 1797 - 1800 гг., арх. А. Д. Захаров;
 - 1.19 Большой каменный мост на круговой дороге, 1790-е гг., арх. В. Ф. Бренна;
 - 1.20 Каскад со шлюзом, 1797-1798 гг., арх. Н. А. Львов;
 - 1.21 Ворота в зверинец (Каскадные, Глухие и Железные), 1790-е гг. арх. В. Ф. Бренна;
 - 1.22. Две террасы на Острове любви, 1797 г., арх. В. Ф. Бренна;
 - 1.23. Павильон Венеры, 1792 - 1797 гг., арх. В. Ф. Бренна;
 - 1.24. Металлические мосты на Острове любви и в лабиринте, 1884 г., арх. Л. Ф. Шперер; 1897 г., арх. С. И. Шестаков;
 - 1.25 Портал Березового домика, 1797 г., арх. В. Ф. Бренна;
 - 1.26. Березовые ворота, 1796 - 1797 гг., арх. В. Ф. Бренна;
 - 1.27. Цветочная горка с каменными лестницами в Ботаническом саду, конец XVIII в.;
 - 1.28. «Голландия» (Адмиралтейство), 1792-1795 гг.;
 - 1.29. Адмиралтейские ворота, 1797 г., арх-ры В. Ф. Бренна, В. И. Баженов;
 - 1.30. Каменная терраса с лестницами на Длинном острове, 1792 - 1797 гг., арх. В. Ф. Бренна;
 - 1.31. Лестницы и террасы в Голландскими Верхнем садах, 1796 г., арх. В. Ф. Бренна;
 - 1.32. Мраморная и парковая скульптура, XVIII в.;
 - 1.33. Разные парковые сооружения (мосты, ворота, павильоны и пр.);
 - 1.34. Адмиралтейский мост и две кордегардии, 1790-е гг., арх. А. Д. Захаров.
2. Объект культурного наследия федерального значения "Парк «Зверинец»" (Ленинградская область, Гатчинский муниципальный район, Гатчинское городское поселение, город Гатчина, парк "Зверинец"):
 - 2.1. Парк.