



АДМИНИСТРАЦИЯ ЛЕНИНГРАДСКОЙ ОБЛАСТИ
КОМИТЕТ ПО СОХРАНЕНИЮ КУЛЬТУРНОГО НАСЛЕДИЯ
ЛЕНИНГРАДСКОЙ ОБЛАСТИ

ПРИКАЗ

«25» марта 2022 г.

№ 01-03/22-55
Санкт-Петербург

**Об установлении предмета охраны объекта культурного наследия
регионального значения «Мемориальный комплекс, на рубеже обороны
Ленинграда в 1941 г.», местонахождение: Ленинградская область, Волосовский
район, деревня Большой Сабск, 103а**

В соответствии со ст. 9.2, 20, 33 Федерального закона от 25 июня 2002 года № 73-ФЗ «Об объектах культурного наследия (памятниках истории и культуры) народов Российской Федерации», п. 2.1.1 Положения о комитете по сохранению культурного наследия Ленинградской области, утвержденного постановлением Правительства Ленинградской области от 24 декабря 2020 года № 850, Положением о едином государственном реестре объектов культурного наследия (памятников истории и культуры) народов Российской Федерации, утвержденным приказом Минкультуры России от 3 октября 2011 года № 954, приказываю:

1. Установить предмет охраны объекта культурного наследия регионального значения «Мемориальный комплекс, на рубеже обороны Ленинграда в 1941 г.», местонахождение: Ленинградская область, Волосовский район, деревня Большой Сабск, 103а, принятого под государственную охрану решением Леноблисполкома от 16.05.1988 № 189 «Об утверждении списка военно-исторических памятников и памятных мест, подлежащих охране в Ленинградской области», согласно приложению к настоящему приказу.

2. Комитету по сохранению культурного наследия Ленинградской области обеспечить:

- внесение соответствующих сведений в Единый государственный реестр объектов культурного наследия (памятников истории и культуры) народов Российской Федерации;

- обеспечить размещение настоящего приказа на сайте комитета по сохранению культурного наследия Ленинградской области в информационно-телекоммуникационной сети «Интернет».

3. Настоящий приказ вступает в силу со дня его официального опубликования.


4. Контроль за исполнением настоящего приказа оставляю за собой.

Заместитель Председателя
Правительства Ленинградской области –
председатель комитета по сохранению
культурного наследия









В.О. Цой

Предмет охраны
объекта культурного наследия регионального значения
«Мемориальный комплекс, на рубеже обороны Ленинграда в 1941 г.»,
местонахождение: Ленинградская область, Волосовский район, деревня
Большой Сабск, 103а

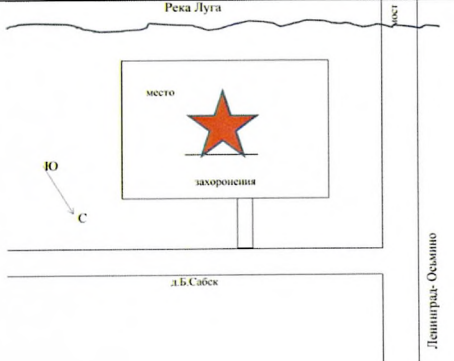
№ п/п	Виды предмета охраны	Предмет охраны	Фотофиксация
1	2	3	4
1.	Объемно-пространственное решение территории ансамбля:	<p>местоположение: на западной окраине деревни Большой Сабск, на северном берегу реки Луга, к юго-востоку от пересечения дороги Санкт-Петербург – Осьмино и дороги в Большой Сабск, к северо-востоку от Дома культуры (д. Большой Сабск, д. 103);</p> <p>историческое пространственное и архитектурно-композиционное решение территории мемориального комплекса: прямоугольный в плане участок, с зелеными насаждениями по периметру территории мемориального комплекса – отдельно стоящими деревьями и кустарниками вдоль западной линии мемориального комплекса; обелиском, установленном на холме в центре мемориального комплекса;</p> <p>композиционные и визуальные связи элементов ансамбля</p>	  


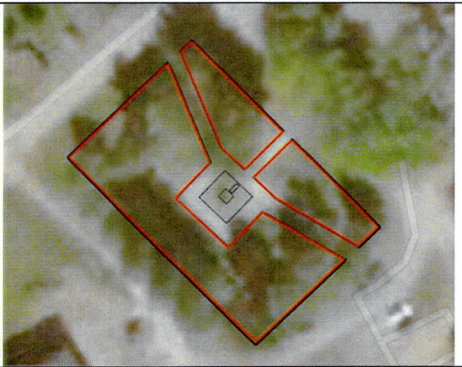


Памятник-обелиск курсантам военных училищ Ленинграда, защищавшим здесь подступы к Ленинграду в 1941 г.


<p>1.</p>	<p>Объемно-пространственное решение территории:</p>	<p>местоположение: на западной окраине деревни Большой Сабск, на северном берегу реки Луга, к юго-востоку от пересечения дороги Санкт-Петербург – Осьмино и дороги в Большой Сабск, к северо-востоку от Дома культуры (д. Большой Сабск, д. 103), в центре объекта культурного наследия регионального значения «Мемориальный комплекс, на рубеже обороны Ленинграда в 1941 г.», на холме;</p> <p>объемно-пространственное и композиционное решение территории, представляющее собой невысокий холм с обелиском на вершине и ступенчатым подъемом с восточной стороны холма</p>	 <p>The top part of the image shows a schematic location map. It features a red star in the center, labeled 'место захоронения' (burial site). The map is bounded by 'Река Луга' (Luga River) to the north, 'д. Б. Сабск' (village of B. Sabsk) to the south, and 'Ленинград - Осьмино' (Leningrad - Osmino) to the east. A compass rose indicates directions: Ю (South), С (South), and В (West). Below the map is an aerial photograph of the site, with a red diamond marking the location of the monument on a grassy hill.</p>
<p>2.</p>	<p>Объемно-пространственное решение:</p>	<p>местоположение, композиция, высотные отметки обелиска, состоящего из трех частей: цоколя, основного объема и верхней части;</p> <p>рельеф, высотные отметки холма, на котором установлен обелиск</p>	 <p>The top part of the image is an aerial view of the site with a black line drawing overlaid, showing the layout of the monument's base and the path leading to it. Below this is a ground-level photograph of the monument, showing a tall, rectangular stone structure on a grassy hill, with a paved path leading up to it.</p>
<p>3.</p>	<p>Архитектурно-художественное решение, материалы конструкций:</p>	<p>габариты, конфигурация цоколя (прямоугольный с усеченным навершием), основного объема (прямоугольный с усеченным навершием), верхней части (в форме трапеции) обелиска, материал (розовый гранит);</p>	 <p>A close-up photograph of the monument, showing its three distinct parts: a wide, rectangular base (цоколь), a narrower middle section (основной объем), and a top section (верхняя часть) that tapers to a point, forming a trapezoidal shape.</p>

		<p>габариты, материал (бетон) ступенчатого подъема с восточной стороны холма;</p> <p>мемориальная надпись на восточной (лицевой) стороне обелиска, техника исполнения (гравировка, окраска в белый цвет): «ЗДЕСЬ / НА ПОДСТУПАХ / К ЛЕНИНГРАДУ / В ИЮЛЕ-АВГУСТЕ / 1941 ГОДА / ВЕЛИ ОЖЕСТОЧЕННЫЕ / БОИ С ВРАГОМ / КУРСАНТЫ И ОФИЦЕРЫ / ЛЕНИНГРАДСКИХ / КРАСНОЗНАМЕННЫХ / УЧИЛИЩ ИМЕНИ / С.М. КИРОВА И ИМЕНИ / КРАСНОГО ОКТЯБРЯ / И В ТЕЧЕНИЕ МЕСЯЦА / СДЕРЖИВАЛИ / РВАВШИХСЯ К ГОРОДУ / ЛЕНИНА / НЕМЕЦКО-ФАШИСТСКИХ / ЗАХВАТЧИКОВ»;</p> <p>звезда в верхней части обелиска: габариты, техника исполнения (гравировка), конфигурация (пятиконечная), цветовое решение (окраска в красный цвет)</p>	  
--	--	--	--

Братское захоронение советских воинов, погибших в 1941-44 гг.

1.	<p>Объемно-пространственное решение территории:</p>	<p>местоположение: на западной окраине деревни Большой Сабск, на северном берегу реки Луга, к юго-востоку от пересечения дороги Санкт-Петербург – Осьмино и дороги в Большой Сабск, к северо-востоку от Дома культуры (д. Большой Сабск, д. 103);</p>	
----	---	---	---

		<p>объемно-пространственное и композиционное решение территории, представляющее собой прямоугольный участок с захоронениями, расположенными по периметру холма с обелиском</p>	
2.	<p>Объемно-пространственное решение:</p>	<p>местоположение захоронений со стелами на территории объекта культурного наследия регионального значения «Мемориальный комплекс, на рубеже обороны Ленинграда в 1941 г.» по периметру холма с обелиском в центре</p>	
3.	<p>Архитектурно-художественное решение, материалы конструкций:</p>	<p>габариты, конфигурация цоколей, стел (прямоугольные), материал (гранит);</p> <p>мемориальные надписи на стелах, техника исполнения (гравировка, окраска в белый цвет)</p>	
4.	<p>Мемориальные элементы</p>	<p>памятник курсантам-авиаторам: часть винта самолета-истребителя МИГ-3, установленного на прямоугольном постаменте; местоположение (в южной части мемориального комплекса);</p>	

		<p>57-мм противотанковая пушка ЗИС-2, установленная на бетонном основании: местоположение (в юго-восточной части мемориального комплекса)</p>	 A photograph showing a 57mm anti-tank gun ZIS-2 mounted on a concrete base. The gun is positioned in a grassy area with trees and a fence in the background. The gun is dark in color and has a long barrel. The concrete base is rectangular and sits on a paved area. The background shows a park-like setting with green trees and a fence.
--	--	---	--

Предмет охраны может быть уточнен в процессе историко-культурных исследований, реставрационных работ.