

АКТ государственной историко-культурной экспертизы

документации, содержащей результаты исследований, в соответствии с которыми определяется наличие или отсутствие объектов, обладающих признаками объекта культурного наследия, на земельном участке, подлежащем воздействию земляных, строительных, мелиоративных, хозяйственных работ, предусмотренных статьей 25 Лесного кодекса Российской Федерации работ по использованию лесов (за исключением работ, указанных в пунктах 3, 4 и 7 части 1 статьи 25 Лесного кодекса Российской Федерации) и иных работ на земельном участке, отводимом для реализации объекта «Подъездная автодорога к существующей площадке УДЗ на км 590,4», входящего в состав проекта «Развитие газотранспортных мощностей ЕСГ Северо-Западного региона, участок Грязовец – КС Славянская» в Киришском районе Ленинградской области.

Настоящий Акт государственной историко-культурной экспертизы составлен в соответствии с Федеральным законом от 25.06.2002 №73-ФЗ «Об объектах культурного наследия (памятниках истории и культуры) народов Российской Федерации», Положением о государственной историко-культурной экспертизе, утвержденным постановлением Правительства Российской Федерации от 15.07.2009 № 569.

1. Дата начала и окончания проведения экспертизы:

Настоящая государственная историко-культурная экспертиза проведена в период с 22.03.2022 по 14.04.2022 г.

2. Место проведения экспертизы:

г. Москва

3. Заказчик экспертизы:

Автономная некоммерческая организация «Научно-исследовательский центр «Актуальная археология» (АНО «Актуальная археология»), 197341, г. Санкт-Петербург, ул. Парашютная д. 6, лит. А, пом. 19-Н (к.46) ИНН 7814632322.

4. Сведения об эксперте:

- фамилия, имя, отчество – Жданов Николай Сергеевич;
- образование – высшее, Тверской государственный университет, исторический факультет;
- стаж работы – 13 лет;
- место работы и должность – Общество с ограниченной ответственностью «АРХГЕОПРОЕКТ» (ООО «АРХГЕОПРОЕКТ»), ведущий специалист.
- реквизиты аттестации – Приказ Министерства культуры

Российской Федерации № 1039 от 23.06.2021 г.;

Профиль экспертной деятельности (объекты экспертизы):

– документация или разделы документации, обосновывающие меры по обеспечению сохранности объекта культурного наследия, включенного в реестр, выявленного объекта культурного наследия либо объекта, обладающего признаками объекта культурного наследия, при проведении земляных, мелиоративных, хозяйственных работ, указанных в статье 30 Федерального закона работ по использованию лесов и иных работ в границах территории объекта культурного наследия либо на земельном участке, непосредственно связанном с земельным участком в границах территории объекта культурного наследия;

– документация, за исключением научных отчетов о выполненных археологических полевых работах, содержащая результаты исследований, в соответствии с которыми определяется наличие или отсутствие объектов, обладающих признаками объекта культурного наследия, на земельных участках, подлежащих воздействию земляных, строительных, мелиоративных, хозяйственных работ, указанных в статье 30 Федерального закона работ по использованию лесов и иных работ.

4.1. Отношения к заказчику

Эксперт:

- не имеет родственных связей с заказчиком (его должностным лицом или работником) (дети, супруги и родители, полнородные и неполнородные братья и сестры (племянники и племянницы), двоюродные братья и сестры, полнородные и неполнородные братья и сестры родителей заказчика (его должностного лица или работника) (дяди и тети));

- не состоит в трудовых отношениях с заказчиком;

- не имеет долговые или иные имущественные обязательства перед заказчиком (его должностным лицом или работником), а заказчик (его должностное лицо или работник) не имеет долговые или иные имущественные обязательства перед экспертом;

- не владеет ценными бумагами, акциями (долями участия, паями в уставных (складочных) капиталах) заказчика;

- не заинтересован в результатах исследований либо решении, вытекающем из заключения экспертизы, с целью получения выгоды в виде денег, ценностей, иного имущества, услуг имущественного характера или имущественных прав для себя или третьих лиц.

5. Информация о том, что в соответствии с законодательством Российской Федерации эксперты несут ответственность за достоверность сведений, изложенных в заключении:

Эксперт признает свою ответственность за соблюдение принципов проведения экспертизы, установленных ст.29 Федерального закона от 25.06.2002 № 73-ФЗ «Об объектах культурного наследия (памятниках истории и культуры) народов Российской Федерации» (далее в тексте – Федеральный

закон); за достоверность сведений, изложенных в заключении экспертизы. и обязуется выполнять требования п.17 Положения о государственной историко-культурной экспертизе, утвержденного постановлением Правительства Российской Федерации от 15.07.2009 № 569.

6. Основание проведения государственной историко-культурной экспертизы:

- Федеральный закон от 25.06.2002 № 73-ФЗ «Об объектах культурного наследия (памятниках истории и культуры) народов Российской Федерации»;
- Положение о государственной историко-культурной экспертизе и последующие дополнения к нему, утвержденное Постановлением Правительства РФ от 15.07.2009 г. № 569;
- Письмо Комитета по культуре Ленинградской области № 01-10-8585/2020-0-1 от 23.10.2020 г.;
- Договор № А-03/11/20 от 03.11.2020 г. между АНО «Актуальная археология» и ООО «Экоскай»;
- Договор № 220322 от 22.03.2022 г. между экспертом Ждановым Н.С. и АНО «Актуальная археология» на проведение государственной историко-культурной экспертизы.

7. Объект государственной историко-культурной экспертизы:

Документация, за исключением научных отчетов о выполненных археологических полевых работах, содержащая результаты исследований, в соответствии с которыми определяется наличие или отсутствие объектов, обладающих признаками объекта культурного наследия, на земельных участках, подлежащих воздействию земляных, строительных, мелиоративных, хозяйственных работ, указанных в ст.30 Федерального закона №73-ФЗ работ по использованию лесов и иных работ на земельном участке, отводимом для реализации объекта «Подъездная автодорога к существующей площадке УДЗ на км 590,4», входящего в состав проекта «Развитие газотранспортных мощностей ЕСГ Северо-Западного региона, участок Грязовец – КС Славянская» в Киришском районе Ленинградской области.

8. Цель проведения государственной историко-культурной экспертизы:

Определение наличия или отсутствия объектов культурного наследия, включенных в реестр, выявленных объектов культурного наследия либо объектов, обладающих признаками объекта культурного наследия, на земельном участке, отводимом для реализации объекта «Подъездная автодорога к существующей площадке УДЗ на км 590,4», входящего в состав проекта «Развитие газотранспортных мощностей ЕСГ Северо-Западного региона, участок Грязовец – КС Славянская» в Киришском районе Ленинградской области, подлежащем воздействию земляных, строительных, мелиоративных, хозяйственных работ, указанных в статье 30 Федерального закона № 73-ФЗ от 25.06.2002 работ по использованию лесов и иных работ, в случае, если орган охраны объектов культурного наследия не имеет данных об отсутствии на

указанных земельных участках, землях лесного фонда либо водных объектах или их частях объектов культурного наследия либо объектов, обладающих признаками объекта культурного наследия в соответствии со статьей 3 Федерального закона № 73-ФЗ от 25.06.2002.

9. Перечень документов, представленных Заказчиком:

- Письмо Комитета по культуре Ленинградской области № 01-10-8585/2020-0-1 от 23.10.2020 г.;
- Письмо об отсутствии ГПЗУ;
- Схема расположения обследованного участка на кадастровом плане;
- Техническое задание к Договору № А-03/11/20 от 03.11.2020 г. между АНО «Актуальная археология» и ООО «Экоскай»;
- Дополнительное соглашение №1 от 01.10.2021 г. к Договору № А-03/11/20 от 03.11.2020 г.;
- Документация *«Развитие газотранспортных мощностей ЕСГ Северо-Западного региона, участок Грязовец – КС Славянская. Этап 4 Подъездная дорога к УДЗ (км 590,4) Раздел 4. Археологические исследования Часть 2. Подъездная дорога к УДЗ (км 590,4). Отчет по археологическим исследованиям Том 4.2 (шифр: 0010.001.001.ИИ.1222-АРХ4.2), АНО «Актуальная археология», Санкт-Петербург, 2021 г.*;
- Договор № 220322 от 22.03.2022 г. между экспертом Ждановым Н.С. и АНО «Актуальная археология» на проведение государственной историко-культурной экспертизы.

10. Сведения об обстоятельствах, повлиявших на процесс проведения и результаты экспертизы:

Обстоятельства, повлиявшие на процесс проведения и результаты экспертизы, отсутствуют.

11. Сведения о проведенных исследованиях с указанием примененных методов, объема и характера выполненных работ и их результатов:

При подготовке настоящего акта изучена и проанализирована в полном объеме документация, представленная заказчиком, на соответствие действующему законодательству в сфере охраны объектов культурного наследия. Для экспертизы привлечены необходимые данные и источники, дополняющие информацию о земельном участке с точки зрения обнаружения объектов культурного наследия и объектов, обладающих признаками объекта культурного наследия. Особое внимание уделялось картографическим материалам, данным дистанционного зондирования земной поверхности землеотвода, материалам полевых и историко-архивных исследований прошлых лет, в том числе на территориях, близких по физико-географическим характеристикам. Имеющийся и привлеченный материал достаточен для подготовки заключения государственной историко-культурной экспертизы.

Результаты исследований, проведенных в рамках настоящей экспертизы, оформлены в виде настоящего Акта.

12. Факты и сведения, выявленные и установленные в результате проведенных исследований:

12.1. Общие сведения:

Согласно Письму Комитета по культуре Ленинградской области (далее – Комитет) № 01-10-8585/2020-0-1 от 23.10.2020 г., в случае проведения работ за границами обследованной ранее территории, отведенной под объект «Развитие газотранспортных мощностей ЕСГ Северо-Западного региона, участок Грязовец – КС Славянская» в соответствии с действующим законодательством было предписано, в числе прочего, обеспечить проведение историко-культурной экспертизы земельного участка путем археологической разведки.

Археологическое обследование земельного участка было выполнено на основании гарантийного письма-оферты ООО «Экоскай» о начале работ до заключения договора № 644.1-10/20 от 16.10.2020 г. по Открытому листу № 2015-2020 от 22.09.2020 г., выданному по решению Министерства культуры Российской Федерации научному сотруднику научно-исследовательского центра «Актуальная археология» Станиславу Викторовичу Бельскому, на право проведения археологических разведок на указанной территории в целях выявления объектов археологического наследия, уточнения сведений о них и планирования мероприятий по обеспечению их сохранности. Срок действия открытого листа - с 22.09.2020 г. по 01.09.2021 г.

По результатам разведки была составлена документация «Развитие газотранспортных мощностей ЕСГ Северо-Западного региона, участок Грязовец – КС Славянская. Этап 4 Подъездная дорога к УДЗ (км 590,4) Раздел 4. Археологические исследования Часть 2. Подъездная дорога к УДЗ (км 590,4). Отчет по археологическим исследованиям Том 4.2 (шифр: 0010.001.001.ИИ.1222-АРХ4.2) (Приложение № 2).

12.2. Описание современного состояния:

Проектируемая автодорога к УДЗ с сопутствующими сооружениями расположена на землях следующих землевладельцев и землепользователей:

- на землях лесного фонда, ЗУ кадастровый номер 47:27:0604001, в квартале 103 Осничевского участкового лесничества Киришского лесничества ЛОГКУ «Леноблес»;

- на землях сельскохозяйственного назначения, ЗУ кадастровый номер 47:27:0600000:7, ЗАО «Березовское».

Минимальное расстояние от проектируемой автодороги к УДЗ до жилых и общественных зданий н.п. Посадников остров составляет 250 метров.

Ширина полосы отвода земель, предоставляемая для строительства подъездных автомобильных дорог (Категория IV-в), определяется проектными решениями, с учетом «Норм отвода земель для автомобильных дорог» (СН 467-74) и составляет 18 м (по 9,0 м в каждую сторону от оси автодороги).

В составе проектных решений предусмотрены притрассовые ВЗиС:

площадки складирования.

Проектом межевания территории предусмотрен отвод земель на период строительства (краткосрочное пользование), а также для размещения наземных элементов объекта (аренду сроком до 49 лет). Общая площадь межевания составляет 6,1076 га, в том числе 3,6921 га для постоянного землеотвода, испрашиваемых в долгосрочную аренду.

Общая площадь земельных участков для строительства, испрашиваемых в краткосрочную аренду 2,4155 га.

Трасса обследования представляет собой линейный участок, предназначенный для проектирования и строительства объекта «Подъездная автодорога к существующей площадке УДЗ на км 590,4», располагающийся в Киришском районе Ленинградской области, юго-восточнее села Посадников Остров. В целом участок обследования ровный, высотные отметки участка варьируются в районе 40 м БС.

Для проектирования предусмотрено два варианта прохождения объекта. Общая протяженность трассы в двух вариантах составляет около 5 300 м. При этом около 1 300 м общие для любого из них. Для удобства прохождения и описания маршрута трасса обследования была условно разделена на эти варианты.

Первый вариант прохождения объекта имеет протяженность около 3 500 м и начинается к юго-западу от дер. Посадников Остров в восточном направлении от обочины федеральной автомобильной дороги 41К-568 «Подъезд к дер. Посадников Остров и садоводству», проходит порядка 650 м вдоль существующей подъездной автодороги к садоводческому товариществу «Посадников Остров» по заболачивающимся участкам пахотных полей, покрытыми луговой растительностью параллельно линии электропередач, поворачивает на юго-восток и проходит порядка 750 м вдоль существующей подъездной автодороги к садоводческому товариществу «Посадников Остров» по заболачивающимся участкам пахотных полей, покрытых луговой растительностью, далее в направлении восток проходит около 750 м вдоль лесных насаждений и заболоченных участков пахотных полей, покрытых луговой растительностью до зоны отвода железнодорожной линии «Мга-Кириши», далее в направлении юго-восток проходит около 1 300 м по заболоченным участкам смешанного леса вдоль зоны отвода железнодорожной линии «Мга-Кириши» до существующей площадке УДЗ.

Второй вариант прохождения объекта имеет протяженность около 3 100 м, начинается на северо-западной окраине дер. Посадников Остров от обочины федеральной автомобильной дороги 41К-568 «Подъезд к дер. Посадников Остров и садоводству» и проходит в юго-восточном направлении вдоль зоны отвода железнодорожной линии «Мга-Кириши» до существующей площадки УДЗ. Первые 1 800 м по заболачивающимся участкам пахотных полей, покрытыми луговой растительностью. Последующая часть (1 300 м) полностью совпадает с первым вариантом прохождения трассы обследования.

12.3. Сведения о правообладателях:

В Приложении №3 к настоящему Акту представлены выписки из ЕГРН на земельные участки, на территории которых располагается объект.

12.4. Краткие исторические сведения:

Первые археологические исследования были проведены на территории современного города Кириши З.Я. Доленгой-Ходаковским на рубеже XVIII и XIX вв. В рамках обширного «Проекта ученого путешествия по России» (Володина, 2012: 77-86) исследователь в 1820 г. раскопал жальник, зафиксировав «нѣскольکو головъ, рукъ, ногъ, и реберьъ челоувѣческих...въ оном жальникѣ хоронили людей, не сожженных, безъ тризны, то ешть, въ позднѣйшія времена.».

Следующий важный этап планомерного археологического обследования Ленинградской области, в общем, и нижнего течения р. Волхов частности - 1920-1930 е гг. Декрет ВЦИК и СНК от 7 января 1924 г. «Об учете и охране памятников искусства, старины и природы» (Охрана памятников истории и культуры, 1973: 38-40, 42-53), актуализировал составление каталога объектов охраны, так и не созданных для изучаемой территории в предшествующий период. В 1927 г. в ГАИМК был сформирован на базе Северо-Западной экспедиции русско-финской секции института по изучению народов СССР академии наук Палеоэтнологический отряд под руководством П.П. Ефименко.

Скромное финансирование заставило сосредоточиться на археологических разведках и каталогизации памятников (по большей части средневековых). Так Н.И. Репниковым был составлен каталог жальничных могильников Новгородской земли, учитывающий исследования З.Я. Доленги-Ходаковского.

Другие материалы работ этого периода хранились в архиве ЛОИА АН СССР и впервые были широко опубликованы В.А. Лапшиным в его каталогах.

В пределах низовьев Волхова работал отряд Северо-западной археологической экспедиции ГАИМК под руководством Н.Н. Черныгина. Были открыты и обследованы комплексы средневековых памятников: курганные группы и селище у д. Подсопье, остатки городища селище и курганная группа у д. Городище на р. Волхов, сопочные могильники в районе д. Оснички. Эти группы памятников сохранились фрагментарно и находятся более чем в 11 км к северо-востоку от обследованной территории. Работы

Палеоэтнографического отряда были прекращены в 1931 г. Сопоставимых по масштабу и значению работ на северо-востоке области в дальнейшем не велось почти 40 лет.

Безусловным исключением из этой тенденции являются исследования Н.Н. Гуриной по эпохе камня в 50-е г. XX в. Их результаты картографированы и отражены в монографии 1961 г. В описываемом регионе Нина Николаевна в 1950 г. открыла поселение Юшково (Волховский район), датируемое эпохами бронзы и средневековья. Важным исключением из этой тенденции являются так же и работы Волховского отряда ИА АН СССР под руководством С.Н. Орлова, выявлявшего и обследовавшего в 60-е гг. памятники эпохи палеометалла в Поволховье. В частности, экспедицией под насыпью одной из сопкок группы

Подсопья были обнаружены и разобраны напластования эпохи раннего железного века. Памятник получил название селище Подсопье-2.

Следующий этап интенсивного изучения археологического наследия территории Ленинградской области можно условно ограничить 1970- началом 1990 х гг. Новые законы 29 октября 1976 г. СССР и 15 декабря 1978 г. РСФСР «Об охране и использовании памятников истории и культуры» вновь сделали актуальной проблему каталогизации объектов историко-культурного наследия. Ведутся как разведочные работы, так и стационарные раскопки. В пределах течения р. Волхов в Киришском районе результаты археологических исследований гораздо более скромны в сравнении с другими регионами области (прим. Ижорское плато). Киришским отрядом Северо-западной археологической экспедиции под руководством К.М. Плоткина были открыты селище Тухань на левом берегу р. Волхов севернее г. Кириши южнее д. Бор, датированное XII-XIII вв. и третье селище у д. Подсопье. Обследованы ранее известные памятники. Свообразным итогом этого периода историографии обследуемой территории стал выход археологической карты Киришского района в составе каталога В.А. Лапшина.

Конец 1990-х – 2000-е гг. следует считать новым этапом в изучении историко-культурного наследия России, в общем, и северного Поволжья в частности. Вновь изменилась законодательная база. Федеральный закон от 25.06.2002 №73-ФЗ «Об объектах культурного наследия (памятниках истории и культуры) народов Российской Федерации» обязал проводить разведочные работы на всех землях, выделяемых из государственной собственности в частную, в случае если у органов охраны нет сведений о наличии или отсутствии на этих землях объектов историко-культурного наследия. Закон вменяет, так же, заказчику работ обязательные охранные раскопки в случае невозможности иных способов сохранения памятника археологии. Этим же законом регулируется создание государственного реестра объектов историко-культурного наследия. Положение о государственной историко-культурной экспертизе, утвержденное Постановлением Правительства РФ от 15.07.2009 №569 и последующие дополнения к нему призваны вывести качество разведочных работ так и системы государственного учета объектов историко-культурного наследия на принципиально новый уровень.

Интенсифицировались, в силу ряда причин строительные работы в регионе. Существенно возросли технические возможности исследователей. Возросло финансирование разведывательных работ и охранных раскопок. Перечисленные факторы привели к интенсификации охранных раскопок и значительному увеличению объёмов как охранных, так и научных работ.

Значительный вклад в изучение древностей эпох камня и палеометалла Поволжья внесла М.А. Юшкова. В 2004 и 2008 гг. под её руководством проводились работы на участке между г. Кириши и г. Волхов. Их результатом в пределах исследуемого района стало открытие местонахождения Симанково, датированного каменным веком (неолит).

Из новостроечных работ следует указать исследования А.М. Жульникова в зоне реконструкции объектов: «ППМНПП "Кириши - Красный Бор", DN300,

через р. Волхов, (резервная нитка) км 5,1. Реконструкция», «ППМНПП "Кириши - Красный Бор", DN300, через р. Волхов, (основная нитка) км 5,1. Реконструкция», «Подводный переход МНПП "Кстово – Ярославль – Кириши - Приморск", 754 км через р. Волхов в 2015 году.

Объектов историко-культурного наследия и признаков культурного слоя в ходе работ А.М. Жульникова выявлено не было.

12.5. Анализ документации:

Представленная документация является результатом историко-культурного исследования территории, предназначенной для хозяйственного освоения, содержит результаты проведения археологических работ (разведок) на предмет наличия (отсутствия) объектов, обладающих признаками объекта культурного наследия, на территории земельного участка, отводимого для реализации объекта «Подъездная автодорога к существующей площадке УДЗ на км 590,4», входящего в состав проекта «Развитие газотранспортных мощностей ЕСГ Северо-Западного региона, участок Грязовец – КС Славянская» в Киришском районе Ленинградской области.

Документация содержит текстовую и иллюстративную части. Текстовая часть отражает данные, полученные в ходе историко-библиографических и археологических исследований на территории испрашиваемого земельного участка, выводы. Иллюстративная часть содержит ситуационные планы и фотографические материалы, отражающие информацию по земельному участку и проведенным работам. Иллюстративная часть документации оформлена в виде приложения. В соответствии с представленными в документации данными для её подготовки использованы материалы историко-архивных изысканий, связанные с территорией обследования и результаты археологической разведки.

В ноябре 2020 г. - апреле 2021 г. археологическим отрядом «Научно-исследовательского центра «Актуальная археология» было проведено археологическое обследование земельных участков (археологическая разведка) по объекту «Подъездная автодорога к существующей площадке УДЗ на км 590,4», входящему в состав проекта «Развитие газотранспортных мощностей ЕСГ Северо-Западного региона, участок Грязовец – КС Славянская» в Киришском районе Ленинградской области.

Археологическое обследование земельного участка было выполнено на основании гарантийного письма-оферты ООО «Экоскай» о начале работ до заключения договора №644.1-10/20 от 16.10.2020 г. по Открытому листу №2015-2020 от 22.09.2020 г., выданному по решению Министерства культуры Российской Федерации научному сотруднику научно-исследовательского центра «Актуальная археология» Станиславу Викторовичу Бельскому, на право проведения археологических разведок на указанной территории в целях выявления объектов археологического наследия, уточнения сведений о них и планирования мероприятий по обеспечению их сохранности. Срок действия открытого листа - с 22.09.2020 г. по 01.09.2021 г.

В ходе археологического обследования был произведен визуальный осмотр территории на предмет наличия объектов археологического наследия, выполнены:

- фотофиксация общих видов;
- заложено 10 археологических шурфов размерами 2×2 м, общей площадью 40 кв. м. В заполнении шурфов археологический материал и культурный слой не зафиксирован.

В результате археологического обследования земельного участка и в непосредственной близости памятники археологии не выявлены, культурные отложения, комплексы и археологические материалы, отвечающие признакам объекта культурного наследия, не зафиксированы, местонахождения археологических артефактов отсутствуют.

Археологическое обследование территории земельного участка отводимого для реализации объекта «Подъездная автодорога к существующей площадке УДЗ на км 590,4» входящего в состав проекта «Развитие газотранспортных мощностей ЕСГ Северо-Западного региона, участок Грязовец – КС Славянская» в Киришском районе Ленинградской области было проведено согласно принятой научной полевой методике археологических исследований (Положение ОПИ ИА РАН №32 от 20.06.2018 г.) и выполнено в полном объёме исходя из технического задания к Договору № А-03/11/20 от 03.11.2020 г. между АНО «Актуальная археология» и ООО «Экоскай».

13. Перечень документов и материалов, собранных и полученных при проведении экспертизы, а также использованной для нее специальной, технической и справочной литературы:

- 1) Федеральный закон от 25.06.2002 № 73-ФЗ «Об объектах культурного наследия (памятниках истории и культуры) народов Российской Федерации»;
- 2) Положение о государственной историко-культурной экспертизе, утвержденное постановлением Правительства РФ от 15.07.2009 № 569;
- 3) Федеральный закон Российской Федерации от 23.07.2013 №245-ФЗ «О внесении изменений в отдельные законодательные акты Российской Федерации в части пресечения незаконной деятельности в области археологии»;
- 4) Постановление Правительства Российской Федерации от 20.02.2014 №127 «Об утверждении Правил выдачи, приостановления и прекращения действия разрешений (открытых листов) на проведение работ по выявлению и изучению объектов археологического наследия»;
- 5) Положение от 20.06.2018 № 32 «О порядке проведения археологических полевых работ и составления научной отчётной документации», утвержденное постановлением бюро Отделения историко-филологических наук РАН;
- 6) Методика определения границ территорий объектов археологического наследия, рекомендованная к применению Письмом Министерства культуры Российской Федерации от 27.01.2012 № 12-01-39/05-АБ;
- 7) Письмо Комитета по культуре Ленинградской области № 01-10-8585/2020-0-1 от 23.10.2020 г.;

8) Жульников А. М. Отчет о выполнении работ по проведению научного обследования (археологическая разведка) земельных участков, выделяемых для производства проектно-изыскательских и СМР в зоне реконструкции объектов: «ППМНПП "Кириши-Красный Бор", DN 300, через р. Волхов, (резервная нитка) км 5,1. Реконструкция», «ППМНПП "Кириши-Красный Бор", DN 300, через р. Волхов, (основная нитка) км 5,1. Реконструкция», «Подводный переход МНПП "Кстово- Ярославль-Кириши-Приморск", 754 км через р. Волхов основная нитка. Оборудование второй ЛЗ. Реконструкция» в Киришском районе Ленинградской области. Архив ИА РАН. Ф. Р-1.

9) Квасов Д. Д. Позднечетвертичная история крупных озер и внутренних морей Восточной Европы. Л.. 1974.

10) Кулькова М.А. Юшкова М.А. Анализ состава и технологии изготовления керамики эпохи бронзы – раннего железного века из юго-восточного Приладожья, Поволховья и Приильменя. Хронология, периодизация и кросс-культурные связи в каменном веке. Замятинский сборник. СПб. 2008. Вып. 1. С. 206-208.

11) Лапшин В. А. Археологическая карта Ленинградской области. Ч.2 СПб. 1995.

12) Орлов С.Н. Памятники эпохи раннего металла в окрестностях Новгорода // СА. 1967. № 2.

13) Охрана памятников истории и культуры. Сборник документов. М., 1973.

14) Плоткин К.М. Отчет о работе Киришского отряда Северо-западной археологической экспедиции. Архив ИА РАН. Ф. Р-1 №4375.

15) Репников Н.И Жальники Новгородской земли // ИГАИМК. 1931. Т.9. Вып.5.

16) Селин А.А., 2003. Историческая география Новгородской земли в XVI - XVIII вв. Новгородский и Ладужский уезды Водской пятины. СПб, 2003.

17) Стахов Х. Трагедия на Неве. Неизвестные страницы блокады Ленинграда. 1941—1944 / Пер. Ю. М. Лебедева. — М.: Центрполиграф, 2012.

18) Юшкова М. А. Эпоха бронзы и ранний железный век на Северо-Западе. Автореферат на соискание ученой степени кандидата исторических наук. СПб. 2011.

19) Юшкова М.А., Мурашкин А.И., Городилов А.Ю. Археологический мониторинг памятников эпохи камня-средневековья на северо-востоке Ленинградской области в 2004-2009 гг //Археологические памятники России: охрана и мониторинг. СПб., 2012.

14. Обоснования вывода экспертизы:

При проведении государственной историко-культурной экспертизы было установлено, что проведенные археологические исследования выполнены в соответствии с требованиями методики ведения археологических разведок и описания полученных результатов, изложенными в Положении от 20 июня 2018 г. № 32 «О порядке проведения археологических полевых работ и составления научной отчетной документации», утвержденном постановлением бюро Отделения историко-филологических наук Российской академии наук.

Достоверность результатов полевых исследований не вызывает сомнений.

При проведении визуального осмотра и археологических исследований на территории земельного участка, отводимого для реализации объекта «Подъездная автодорога к существующей площадке УДЗ на км 590,4», входящего в состав проекта «Развитие газотранспортных мощностей ЕСГ Северо-Западного региона, участок Грязовец – КС Славянская» в Киришском районе Ленинградской области, не обнаружено объектов, обладающих признаками объекта культурного наследия.

Площадь обследованной территории является достаточной для определения наличия/отсутствия на данном участке объектов, обладающих признаками объектов историко-культурного наследия, в т.ч. памятников археологии.

15. Вывод экспертизы:

Экспертом сделан вывод о возможности (положительное заключение) проведения земляных, строительных, мелиоративных и (или) хозяйственных работ, предусмотренных статьей 25 Лесного кодекса Российской Федерации работ по использованию лесов и иных работ ввиду отсутствия выявленных объектов археологического наследия на территории земельного участка, отводимого для реализации объекта «Подъездная автодорога к существующей площадке УДЗ на км 590,4», входящего в состав проекта «Развитие газотранспортных мощностей ЕСГ Северо-Западного региона, участок Грязовец – КС Славянская» в Киришском районе Ленинградской области, подлежащем воздействию земляных, строительных, мелиоративных и (или) хозяйственных работ, предусмотренных статьей 25 Лесного кодекса Российской Федерации работ по использованию лесов и иных работ.

Положительное заключение

16. Перечень приложений к заключению экспертизы.

Приложение № 1. Письмо Комитета по культуре Ленинградской области № 01-10-8585/2020-0-1 от 23.10.2020 г.;

Приложение № 2. Документация «Развитие газотранспортных мощностей ЕСГ Северо-Западного региона, участок Грязовец – КС Славянская. Этап 4 Подъездная дорога к УДЗ (км 590,4) Раздел 4. Археологические исследования Часть 2. Подъездная дорога к УДЗ (км 590,4). Отчет по археологическим исследованиям Том 4.2 (шифр: 0010.001.001.ИИ.1222-АРХ4.2), АНО «Актуальная археология», Санкт-Петербург, 2021 г.;

Приложение № 3. Выписки из ЕГРН;

Приложение № 4. Схема расположения проектируемого объекта на кадастровом плане;

Приложение № 5. Письмо об отсутствии ГПЗУ;

Приложение № 6. Техническое задание к Договору № А-03/11/20 от

03.11.2020 г. между АНО «Актуальная археология» и ООО «Экоскай»;
Дополнительное соглашение №1 от 01.10.2021 г. к Договору № А-03/11/20 от 03.11.2020 г.;

Приложение № 7. Договор № 220322 от 22.03.2022 г. между экспертом Ждановым Н.С. и АНО «Актуальная археология» на проведение государственной историко-культурной экспертизы.

17. Дата оформления заключения экспертизы – 14.04.2022.

Аттестованный эксперт
по проведению государственной
историко-культурной экспертизы

Н.С. Жданов

Приложение №1

к Акту государственной историко-культурной экспертизы документации, содержащей результаты исследований, в соответствии с которыми определяется наличие или отсутствие объектов, обладающих признаками объекта культурного наследия, на земельном участке, подлежащем воздействию земляных, строительных, мелиоративных, хозяйственных работ, предусмотренных статьей 25 Лесного кодекса Российской Федерации работ по использованию лесов (за исключением работ, указанных в пунктах 3, 4 и 7 части 1 статьи 25 Лесного кодекса Российской Федерации) и иных работ на земельном участке, отводимом для реализации объекта «Подъездная автодорога к существующей площадке УДЗ на км 590,4», входящего в состав проекта «Развитие газотранспортных мощностей ЕСГ Северо-Западного региона, участок Грязовец – КС Славянская» в Киришском районе Ленинградской области.

**Письмо Комитета по культуре Ленинградской области
№ 01-10-8585/2020-0-1 от 23.10.2020 г.**



ПРАВИТЕЛЬСТВО
ЛЕНИНГРАДСКОЙ ОБЛАСТИ
КОМИТЕТ ПО КУЛЬТУРЕ
ЛЕНИНГРАДСКОЙ ОБЛАСТИ

ул. Смольного, д.3, Санкт-Петербург, 191311
Тел./факс: (812) 611-45-00
E-mail: kult_lo@lenreg.ru

23.10.2020 № 01-10-8585/2020-0-1

На № _____ от _____

Главному инженеру
Нижегородского филиала
ООО «Газпром проектирование»

Д.Г. Репину

ул. Алексеевская, д. 26,
г. Нижний Новгород, 603950

yaleksandrov@gazpromproject.ru

Уважаемый Денис Геннадьевич!

В ответ на обращение от 25.09.2020 № ННФ/2-5924 (вх. № 01-10-8585/2020 от 25.09.2020) по вопросу подтверждения отсутствия необходимости повторно проводить археологическую разведку в пределах обследованных ранее территорий по объекту «Развитие газотранспортных мощностей ЕСГ Северо-Западного региона, участок Грязовец – КС Славянская» (далее – Объект) сообщаем следующее.

Согласно представленным схемам, а также на основании распоряжения комитета по культуре Ленинградской области (далее – Комитет) от 25.07.2017 № 01-18/17-88 и письма Комитета от 06.10.2017 № 01-10-91/2017 сообщаем, что проведение работ на территории Объекта возможно при условии соблюдения мер по обеспечению сохранности объектов культурного наследия, предусмотренных разделом проектной документации «Мероприятия по обеспечению сохранности объектов культурного наследия на территории Ленинградской области по объекту: «Развитие газотранспортных мощностей ЕСГ Северо-Западного региона, участок Грязовец – КС Славянская».

Дополнительно сообщаем, что в соответствии со статьей 36 Федерального закона от 25.06.2002 № 73-ФЗ «Об объектах культурного наследия (памятниках истории и культуры) народов Российской Федерации» (далее – Федеральный закон № 73-ФЗ) в случае обнаружения в ходе проведения изыскательских, проектных, земляных, строительных, мелиоративных, хозяйственных и иных работ объектов, обладающих признаками культурного наследия, исполнитель работ обязан незамедлительно приостановить работы и в течение трех дней со дня обнаружения такого объекта направить в Комитет письменное заявление об обнаруженном объекте.

В случае проведения работ за границами обследованной ранее территории во исполнение требований ст. 28, 30, 31, 32, 36 Федерального закона № 73-ФЗ необходимо проведение историко-культурной экспертизы земельного участка, подлежащего воздействию земляных, строительных, хозяйственных и иных работ,

Приложение №2

к Акту государственной историко-культурной экспертизы документации, содержащей результаты исследований, в соответствии с которыми определяется наличие или отсутствие объектов, обладающих признаками объекта культурного наследия, на земельном участке, подлежащем воздействию земляных, строительных, мелиоративных, хозяйственных работ, предусмотренных статьей 25 Лесного кодекса Российской Федерации работ по использованию лесов (за исключением работ, указанных в пунктах 3, 4 и 7 части 1 статьи 25 Лесного кодекса Российской Федерации) и иных работ на земельном участке, отводимом для реализации объекта «Подъездная автодорога к существующей площадке УДЗ на км 590,4», входящего в состав проекта «Развитие газотранспортных мощностей ЕСГ Северо-Западного региона, участок Грязовец – КС Славянская» в Киришском районе Ленинградской области.

Документация

«Развитие газотранспортных мощностей ЕСГ Северо-Западного региона, участок Грязовец – КС Славянская. Этап 4 Подъездная дорога к УДЗ (км 590,4) Раздел 4. Археологические исследования Часть 2. Подъездная дорога к УДЗ (км 590,4). Отчет по археологическим исследованиям Том 4.2 (шифр: 0010.001.001.ИИ.1222-АРХ4.2), АНО «Актуальная археология», Санкт-Петербург, 2021 г.



**АКТУАЛЬНАЯ
АРХЕОЛОГИЯ**

АВТОНОМНАЯ НЕКОММЕРЧЕСКАЯ ОРГАНИЗАЦИЯ «НАУЧНО-ИССЛЕДОВАТЕЛЬСКИЙ ЦЕНТР «АКТУАЛЬНАЯ АРХЕОЛОГИЯ»
197110, г. Санкт-Петербург, Константиновский пр. д.11, лит. А, т. 8 (812) 985-35-54, info@archaeology.one, ОГРН 1157800006044, ИНН 7814632322,
КПП 781401001, р/с 40703810945360000004 Филиал «Центральный» Банка ВТБ (ПАО), БИК 044525411, к/с 30101810145250000411 в ГУ Банка России по ЦФО

Заказчик – ООО «Экоскай»

**РАЗВИТИЕ ГАЗОТРАНСПОРТНЫХ МОЩНОСТЕЙ ЕСГ СЕВЕРО-ЗАПАДНОГО
РЕГИОНА, УЧАСТОК ГРЯЗОВЕЦ – КС СЛАВЯНСКАЯ.**

ЭТАП 4. Подъездная дорога к УДЗ (км 590,4)

(Договор №А-03/11/20 от 03.11.2020 г.)

Раздел 4. Археологические исследования

Часть 2. Подъездная дорога к УДЗ (км 590,4).

Отчет по археологическим исследованиям

0010.001.001.ИИ.1222-АРХ4.2

Том 4.2

Директор
АНО «Актуальная археология»

Дата разработки отчета – 29.10.2021



И.А. Гарбуз

САНКТ-ПЕТЕРБУРГ

2021


СПИСОК ИСПОЛНИТЕЛЕЙ

Бельский Станислав Викторович




Handwritten signature of Stanislav Bel'skiy in blue ink, written over a horizontal line.

Носов Андрей Евгеньевич



Handwritten signature of Andrey Nosov in blue ink, written over a horizontal line.

Кондратьев Василий Александрович



Handwritten signature of Vasily Kondratyev in blue ink, written over a horizontal line.

АННОТАЦИЯ

Заключение посвящено результатам археологического обследования земельного участка (археологическая разведка) по объекту «Подъездная автодорога к существующей площадке УДЗ на км 590,4» в составе стройки «Развитие газотранспортных мощностей ЕСГ Северо-Западного региона, участок Грязовец – КС Славянская». Этап 4, расположенному в Киришском районе Ленинградской области.

Заключение состоит из одного тома, в который входят аннотация, текст отчета (Стр. 2-29), приложения:

Приложение №1: копия Задания на выполнение археологических исследований по объекту «Развитие газотранспортных мощностей ЕСГ Северо-Западного региона, участок Грязовец – КС Славянская». Этап 4. (Стр. 31-36)

Приложение №2: копия гарантийного письма-оферты ООО «Экоскай» о начале работ до заключения договора № 644.1-10/20 от 16.10.2020 г. (Стр. 37)

Приложение №3: копия письма о направлении исходных данных ООО «Газпром проектирование» № ННФ/2-7087 от 30.10.2020 г. (Стр. 38-39)

Приложение №4: копия письма Комитета по культуре Ленинградской области № 01-10-8585/2020-0-1 от 23.10.2020 г. (Стр. 40-41)

Приложение №5: альбом иллюстраций (Стр. 42-84, Рис. 1-83)

Приложение №6: копия Открытого листа № 2015-2020 от 22.09.2020 г. (Стр. 85)

Приложение №7: копия Сертификата соответствия ГОСТ Р ИСО 9001-2015 (ISO 9001:2015), № СДС.ФР.СМ.00579.21 (Стр. 86)

Итоги: В ходе археологического обследования земельного участка по объекту «Подъездная автодорога к существующей площадке УДЗ на км 590,4» (Рис. 1-2) был произведен визуальный осмотр территории на предмет наличия объектов археологического наследия, выполнена фотофиксация общих видов земельного участка, заложено 10 археологических шурфов (шурфы №№ Ш1-10) размерами 2х2 м, общей площадью 40 кв. м. Глубина исследованных шурфов составила от 0,38 м до 0,85 м. В заполнении шурфов археологический материал не зафиксирован. В результате археологического обследования исследуемого участка культурные отложения, комплексы и археологические материалы, отвечающие признакам объекта культурного наследия, выявлены не были.

Ключевые слова: Научно-исследовательский центр «Актуальная археология», Ленинградская область, Киришский район, археологические шурфы, визуальное обследование.

СОДЕРЖАНИЕ

АННОТАЦИЯ.....	2
СОДЕРЖАНИЕ.....	4
ВВЕДЕНИЕ.....	5
МЕТОДИКА ПРОВЕДЕНИЯ АРХЕОЛОГИЧЕСКИХ РАБОТ.....	7
КРАТКАЯ ИСТОРИЧЕСКАЯ СПРАВКА.....	9
АРХЕОЛОГИЧЕСКИЕ ИССЛЕДОВАНИЯ.....	14
ЗАКЛЮЧЕНИЕ.....	21
СПИСОК ИСПОЛЬЗОВАННОЙ ЛИТЕРАТУРЫ И ИСТОЧНИКОВ.....	22
ВЕДОМОСТЬ КАРТОГРАФИЧЕСКИХ МАТЕРИАЛОВ.....	24
СПИСОК ИЛЛУСТРАЦИЙ.....	25
ПРИЛОЖЕНИЯ.....	30
Приложение №1: копия Задания на выполнение археологических исследований по объекту «Развитие газотранспортных мощностей ЕСГ Северо-Западного региона, участок Грязовец – КС Славянская». Этап 4.....	31
Приложение №2: копия гарантийного письма-оферты ООО «Экоскай» о начале работ до заключения договора № 644.1-10/20 от 16.10.2020 г.	37
Приложение №3: копия письма о направлении исходных данных ООО «Газпром проектирование» № ННФ/2-7087 от 30.10.2020 г.....	38
Приложение №4: копия письма Комитета по культуре Ленинградской области № 01-10-8585/2020-0-1 от 23.10.2020 г.	40
Приложение №5: альбом иллюстраций.....	42
Приложение №6: копия Открытого листа № 2015-2020 от 22.09.2020 г....	85
Приложение №7: копия Сертификата соответствия ГОСТ Р ИСО 9001-2015 (ISO 9001:2015), № СДС.ФР.СМ.00579.21....	86

ВВЕДЕНИЕ

В ноябре 2020 г. - апреле 2021 г. археологическим отрядом «Научно-исследовательского центра «Актуальная археология» было проведено археологическое обследование земельного участка (археологическая разведка) по объекту «Подъездная автодорога к существующей площадке УДЗ на км 590,4» в составе стройки «Развитие газотранспортных мощностей ЕСГ Северо-Западного региона, участок Грязовец – КС Славянская». Этап 4, расположенного в Киришском районе Ленинградской области.

Археологическое обследование земельного участка было выполнено на основании гарантийного письма-оферты ООО «Экоскай» о начале работ до заключения договора № 644.1-10/20 от 16.10.2020 г. по Открытому листу № 2015-2020 от 22.09.2020 г., выданному по решению Министерства культуры Российской Федерации научному сотруднику научно-исследовательского центра «Актуальная археология» Станиславу Викторовичу Бельскому, на право проведения археологических разведок на указанной территории в целях выявления объектов археологического наследия, уточнения сведений о них и планирования мероприятий по обеспечению их сохранности. Срок действия открытого листа - с 22.09.2020 г. по 01.09.2021 г.

Цель работ: выявление объектов археологического наследия, уточнение сведений о них и планирование мероприятий по обеспечению их сохранности.

Задачи работ: сбор и анализ данных об известных памятниках археологии в зоне землеотвода, уточнение сведений о них, определение их границ; поиск и определение границ вновь выявленных объектов археологического наследия либо установление факта их отсутствия на обследуемой территории; в случае обнаружения объектов археологического наследия в зоне строительства – планирование мероприятий по обеспечению их сохранности.

Маршрут разведки предполагал сплошное обследование указанного земельного участка для выявления объектов культурного наследия или заключения об их отсутствии.

В ходе археологического обследования был произведен визуальный осмотр земельного участка по объекту «Подъездная автодорога к существующей площадке УДЗ на км 590,4» на предмет наличия объектов археологического наследия, а также выполнена фотофиксация общих видов участка и заложено десять археологических шурфов общей площадью 40 кв. м. Размеры всех шурфов 2х2 м. Глубина исследованных шурфов составила от 0,38 м до 0,85 м. В заполнении шурфов археологический материал и культурный слой не зафиксирован. В результате археологического обследования исследуемых участков,

культурные отложения, комплексы и археологические материалы, отвечающие признакам объекта культурного наследия, выявлены не были.

Работы финансировались заказчиком (ООО «Экоскай»).

Археологические работы выполнены сотрудниками научно-исследовательского центра «Актуальная археология»:

1. Бельский Станислав Викторович: руководитель всех видов работ, держатель открытого листа, составление исторической справки, подготовка и написание отчёта;
2. Носов Андрей Евгеньевич: заместитель руководителя работ, полевая фотофиксация, написание и макетирование отчёта;
3. Кондратьев Василий Александрович: подготовка картографического материала.

Археологическое обследование земельных участков было проведено согласно принятой научной полевой методике археологических исследований (Положение ОПИ ИА РАН № 32 от 20.06.2018 г.) и выполнено в полном объёме исходя из технического задания.

МЕТОДИКА ПРОВЕДЕНИЯ АРХЕОЛОГИЧЕСКИХ РАБОТ

При проведении археологического обследования земельного участка по объекту «Подъездная автодорога к существующей площадке УДЗ на км 590,4» в составе стройки «Развитие газотранспортных мощностей ЕСГ Северо-Западного региона, участок Грязовец – КС Славянская». Этап 4, расположенного в Киришском районе Ленинградской области применялась методика, принятая в соответствии с «Положением о порядке проведения археологических полевых работ и составления научной отчетной документации», утвержденная постановлением Бюро Отделения историко-филологических наук Российской академии наук от 20 июня 2018 г. № 32.

Изначально были проведены камеральные исследования: анализ исторических и современных карт и топографических условий участка обследования. Осуществлен сбор и анализ информации, архивных и письменных источников о наличии на изучаемой территории объектов археологического наследия. Изучена археологическая научная литература, посвященная данной территории. Известные археологические памятники были нанесены на карту с целью выявить их местоположение относительно территории работ. В результате была написана историческая справка.

После составления исторической справки была произведена археологическая разведка пешим маршрутом по территории, подлежащей хозяйственному освоению, с подробным визуальным осмотром местности, дневниковым описанием и фотофиксацией ландшафта. На местах, потенциально благоприятных для поиска и обнаружений объектов археологического наследия, закладывались разведочные шурфы. Фотофиксация основных этапов работ производилась цифровой зеркальной камерой с широкоугольным объективом (CanonEOS D550). Для указания масштаба при фотографировании использовалась геодезическая рейка длиной 2 м с сантиметровыми делениями.

В соответствии с требованиями пункта 3.19 «Положения о порядке проведения археологических полевых работ (археологических раскопок и разведок) и составления научной отчетной документации» в местах, где это было возможно и представлялось перспективным, было выполнено 10 археологических шурфов размерами 2x2 м (общая площадь 40 кв.м.). Разборка напластований в шурфах производилась вручную, лопатами, методом горизонтальных зачисток, по пластам глубиной 0,1-0,2 м, либо, в случае выявления четко выраженной горизонтальной стратиграфии – послойно, с фотофиксацией. Расчистка объектов и пятен, участков погребенной почвы, переборка грунта велись при помощи ножей и пикировок. Для выявления структуры плотных

поверхностей и удаления грунта в стесненных условиях при расчистке использовались щетки, кисти и совки.

После проведения археологических изысканий была произведена полная рекультивация всех шурфов методом обратной засыпки отработанного грунта. Культурный слой выбирался до материка – естественной поверхности грунта, не затронутой антропогенными воздействиями, с последующей зачисткой его поверхности, а также всех боковых стенок, и затем фиксацией всех полученных планов, разрезов, профилей.

Согласно пункту 3.8. «Положения», в шурфах производилась контрольная прокопка верхней части археологически стерильного слоя, подстилающего почвенный горизонт (материка).

Маршрут, точки закладки шурфов и фотофиксации ландшафта и обследованных объектов были нанесены на топографические планы; для мест закладки шурфов и точек фотофиксации были определены GPS-координаты в системе WGS-84, формат DD°DD'DD,DD''.

КРАТКАЯ ИСТОРИЧЕСКАЯ СПРАВКА ПО ТЕРРИТОРИИ ИССЛЕДОВАНИЯ

Краткий обзор истории археологического изучения региона.

Течение р. Волхов в Киришском районе Ленинградской области, несмотря на довольно продолжительную историю изучения, археологически обследовано слабо. Каталог В.А. Лапшина, учитывающий данные обо всех памятниках археологии известных до 1995 г, насчитывает по течению Волхова в границах района 10 объектов (Лапшин, 1995: 144-145).

Первые археологические исследования были проведены на территории современного города Кириши З.Я. Доленгой-Ходаковским на рубеже XVIII и XIX вв. В рамках обширного «Проекта ученого путешествия по России» (Володина, 2012: 77-86) исследователь в 1820 г. раскопал жальник, зафиксировав «нъсколько головъ, рукъ, ногъ, и реберь человъческих...въ оном жальникъ хоронили людей, не сожженных, безъ тризны, то ешьть, въ позднѣйшія времена.» (Доленга-Ходаковский, 1838: 152-153).

Следующий важный этап планомерного археологического обследования Ленинградской области, в общем, и нижнего течения р. Волхов частности - 1920-1930 е гг. Декрет ВЦИК и СНК от 7 января 1924 г. «Об учете и охране памятников искусства, старины и природы» (Охрана памятников истории и культуры, 1973: 38-40, 42-53), актуализировал составление каталога объектов охраны, так и не созданных для изучаемой территории в предшествующий период. В 1927 г. в ГАИМК был сформирован на базе Северо-Западной экспедиции русско-финской секции института по изучению народов СССР академии наук Палеоэтнологический отряд под руководством П.П. Ефименко. Скромное финансирование заставило сосредоточиться на археологических разведках и каталогизации памятников (по большей части средневековых). Так Н.И. Репниковым был составлен каталог жальничных могильников Новгородской земли, учитывающий исследования З.Я. Доленги-Ходаковского (Репников, 1931).

Другие материалы работ этого периода хранились в архиве ЛОИА АН СССР и впервые были широко опубликованы В.А. Лапшиным в его каталогах (Лапшин, 1995: 144-145). В пределах низовьев Волхова работал отряд Северо-западной археологической экспедиции ГАИМК под руководством Н.Н. Черныгина. Были открыты и обследованы комплексы средневековых памятников: курганные группы и селище у д. Подсопье, остатки городища селище и курганная группа у д. Городище на р. Волхов, сопочные могильники в районе д. Оснички. Эти группы памятников сохранились фрагментарно и находятся более чем в 11 км к северо-востоку от обследованной территории. Работы

Палеоэтнографического отряда были прекращены в 1931 г. Сопоставимых по масштабу и значению работ на северо-востоке области в дальнейшем не велось почти 40 лет.

Безусловным исключением из этой тенденции являются исследования Н.Н. Гуриной по эпохе камня в 50-е г. XX в. Их результаты картографированы и отражены в монографии 1961 г. В описываемом регионе Нина Николаевна в 1950 г. открыла поселение Юшково (Волховский район), датируемое эпохами бронзы и средневековья (Гурина, 1961: 498-500). Важным исключением из этой тенденции являются так же и работы Волховского отряда ИА АН СССР под руководством С.Н. Орлова, выявлявшего и обследовавшего в 60-е гг. памятники эпохи палеометалла в Поволховье (Орлов, 1967). В частности экспедицией под насыпью одной из сопок группы Подсопья были обнаружены и разобраны напластования эпохи раннего железного века (Юшкова, 2011: 14). Памятник получил название селище Подсопье-2 (Лапшин, 1995: 144-145).

Следующий этап интенсивного изучения археологического наследия территории Ленинградской области можно условно ограничить 1970- началом 1990 х гг. Новые законы 29 октября 1976 г. СССР и 15 декабря 1978 г. РСФСР «Об охране и использовании памятников истории и культуры» вновь сделали актуальной проблему каталогизации объектов историко-культурного наследия. Ведутся как разведочные работы, так и стационарные раскопки. В пределах течения р. Волхов в Киришском районе результаты археологических исследований гораздо более скромны в сравнении с другими регионами области (прим. Ижорское плато). Киришским отрядом Северо-западной археологической экспедиции под руководством К.М. Плоткина были открыты селище Тухань на левом берегу р. Волхов севернее г. Кириши южнее д. Бор, датированное XII-XIII вв. и третье селище у д. Подсопье. Обследованы ранее известные памятники (Плоткин, Отчет... №4375). Своеобразным итогом этого периода историографии обследуемой территории стал выход археологической карты Киришского района в составе каталога В.А. Лапшина (Лапшин, 1995).

Конец 1990-х – 2000-е гг. следует считать новым этапом в изучении историко-культурного наследия России, в общем, и северного Поволховья в частности. Вновь изменилась законодательная база. Федеральный закон от 25.06.2002 №73-ФЗ «Об объектах культурного наследия (памятниках истории и культуры) народов Российской Федерации» обязал проводить разведочные работы на всех землях, выделяемых из государственной собственности в частную, в случае если у органов охраны нет сведений о наличии или отсутствии на этих землях объектов историко-культурного наследия. Закон вменяет, так же, заказчику работ обязательные охранные раскопки в случае невозможности иных способов сохранения памятника археологии. Этим же законом

регулирується створення державного реєстра об'єктів історико-культурного насліддя. Положення про державну історико-культурну експертизу, затверджене Постановленням Правительства РФ від 15.07.2009 №569 і наступні доповнення до нього призначені вивести якість розведочних робіт так і системи державного урахування об'єктів історико-культурного насліддя на принципіально новий рівень. Інтенсифіковувалися, в силу ряду причин будівельні роботи в регіоні. Суттєво зросли технічні можливості дослідників. Зросло фінансування розведувальних робіт і охоронних розкопок. Перераховані фактори привели до інтенсифікації охоронних розкопок і значительному збільшенню об'ємів як охоронних, так і наукових робіт.

Значительний внесок в вивчення древностей епох каменя і палеометалла Поволхв'я внесла М.А. Юшкова. В 2004 і 2008 гг. під її керівництвом проводилися роботи на ділянці між г. Кириші і г. Волхов. Їх результатом в межах досліджуваного району стало відкриття місцезнаходження Симанково, датированного каменним віком (неоліт) (Юшкова і др., 2012: 21-22).

З новостроечних робіт слід вказати дослідження А.М. Жульникова в зоні реконструкції об'єктів: «ППМНПП "Кириші - Червоний Бор", DN300, через р. Волхов, (резервна нитка) км 5,1. Реконструкція», «ППМНПП "Кириші - Червоний Бор", DN300, через р. Волхов, (основна нитка) км 5,1. Реконструкція», «Підводний перехід МНПП "Кстово – Ярославль – Кириші - Приморськ", 754 км через р. Волхов в 2015 році. Об'єктів історико-культурного насліддя і ознак культурного шару в ході робіт А.М. Жульникова виявлено не було (Жульников, 2015).

Археологічні пам'ятники в районі дослідження

Таким чином, в найближчій окрузі досліджуваних ділянок знаходяться наступні об'єкти археологічного насліддя (Лапшин, 1995):

1. Селище Тухань. Середньовіков'я XII-XIII вв. В 0,2 км до Ю від колишньої д. Тухань, 4 км до Ю від д. Бор, напроти Киришської ГРЭС, на лівому березі р. Волхов, висота над рівнем річки 2 м. Розміри 50x25 м, шар 0,2 м. Зафіксовано в 1970 г., зібрана кругова кераміка.
2. Селище Мыслево. Нове вілля. Представляє собою рештки д. Мыслево, розташовані в правобереж'ї р. Волхов на 0,7 км вище устя р. Черної. Сьогодні на території нафтопереробляючого заводу.
3. Оснички. Раннє середньовіков'я VIII—X вв. Сопка в 0,15 км до В – СВ від колишньої д. Оснички, в 1,5 км до СВ від д. Андреево, на краю верхньої терраси лівого берега

р. Волхов, в 80 м от воды. Известна с 1874 г. Обследовалась в 1929, 1970 и 1988 г. Первоначальный диаметр насыпи около 18 м, сохранилась северо-западная часть высотой 4 м.

4. Кириши. Средневековье. Могильник на правом берегу р. Волхов, между бывшими д. Кириши и Плавницы, в центре современного г. Кириши. Исследован в 1820 г. З. Ходаковским. «Жальник» представлял собой «бугор 100x50 шагов». Под дерном открылся толстый слой угля, под которым были найдены труположения, при одном из которых лежал нож.

Компактная группа раннесредневековых памятников расположена в районе д. Городище и Подсопье по обоим берегам р. Волхов.

5. Городище-1. Городище на северной окраине д. Городище, на мысу верхней террасы правого берега р. Волхов. Впервые упомянуто в 1820 г. Обследовалось в 1871, 1929, 1970 гг. Высота над уровнем реки около 18 м. Площадка городища неправильно-овальной формы 70x35 м. Вал высотой около 2 м охватывает городище с юга и востока. Вся площадка и внутренние склоны вала заняты кладбищем. Найдена круговая керамика.
6. Городище-2. Селище примыкало с северо-востока к городищу, на первой надпойменной террасе. В 1970 г. зафиксирован культурный слой 0,2 м с круговой керамикой. Селище полностью разрушено карьером и дорогой.
7. Городище-3. Группа из 3 сопок находилась в южной части д. Городище, к югу от здания каменной Никольской церкви. Была отмечена в 1874 и 1884 гг. не сохранилась.
8. Подсопье-1. Группа из 3 сопок находилась на северной окраине д. Подсопье, на краю второй надпойменной террасы левого берега р. Волхов, на высоте 8-10 м над уровнем реки в 0,3 км от нее. Насыпи разрушены.
9. Подсопье-2. Ранний железный век. Селище выявлено под остатками насыпи одной из сопок группы Подсопье-1. В 1968 г. С.Н. Орлов на площади 24 кв.м. вскрыл слой 0,15-0,4 м с текстильной и штрихованной керамикой.
10. Подсопье-3. Селище в 0,2 км к востоку от д. Подсопье, на краю первой террасы левого берега р. Волхов. Выявлено в 1970 г. Высота над уровнем реки 3-4 м. Площадь 50x20 м, слой распахан. Собрана круговая керамика.

Для дальнейшей характеристики исторического освоения региона среднего и нижнего Поволжья следует упомянуть:

- местонахождение археологического материала каменного века 0,1 км южнее моста Плеханово-Симонково на правом берегу Волхова в соседнем Волховском районе (Кулькова, Юшкова, 2008: 206-208)

- поселения эпохи бронзы Юшково, Шкуркина Горка и Пороги в соседнем Волоховском районе.

Все указанные памятники находятся на значительном (более 10 км) удалении от района проведения исследований и расположены непосредственно вдоль береговой черты р. Волхов.

АРХЕОЛОГИЧЕСКИЕ ИССЛЕДОВАНИЯ

Характеристика землеотвода

Проектируемая автодорога к УДЗ с сопутствующими сооружениями расположена на землях следующих землевладельцев и землепользователей:

- на землях лесного фонда, ЗУ кадастровый номер 47:27:0604001, в квартале 103 Осничевского участкового лесничества Киришского лесничества ЛОГКУ "Ленобллес";
- на землях сельскохозяйственного назначения, ЗУ кадастровый номер 47:27:0600000:7, ЗАО «Березовское».

Минимальное расстояние от проектируемой автодороги к УДЗ до жилых и общественных зданий н.п.Посадников остров составляет 250 метров.

Ширина полосы отвода земель, предоставляемая для строительства подъездных авто-мобильных дорог (Категория IV-в), определяется проектными решениями, с учетом «Норм отвода земель для автомобильных дорог» (СН 467-74) и составляет 18 м (по 9,0 м в каждую сторону от оси автодороги).

В составе проектных решений предусмотрены притрассовые ВЗиС: площадки складирования.

Проектом межевания территории предусмотрен отвод земель на период строительства (краткосрочное пользование), а также для размещения наземных элементов объекта (аренду сроком до 49 лет). Общая площадь межевания составляет 6,1076 га, в том числе 3,6921 га для постоянного землеотвода, испрашиваемых в долгосрочную аренду. Общая площадь земельных участков для строительства, испрашиваемых в краткосрочную аренду 2,4155 га.

Полевое обследование

Трасса обследования представляет собой линейный участок, предназначенный для проектирования и строительства объекта «Подъездная автодорога к существующей площадке УДЗ на км 590,4», располагающийся в Киришском районе Ленинградской области, юго-восточнее села Посадников Остров (Рис. 1-5). В целом участок обследования ровный, высотные отметки участка варьируются в районе 40 м БС.

Для проектирования предусмотрено два варианта прохождения объекта. Общая протяженность трассы в двух вариантах составляет около 5 300 м. При этом около 1 300 м

общие для любого из них. Для удобства прохождения и описания маршрута трасса обследования была условно разделена на эти варианты.

Первый вариант прохождения объекта имеет протяженность около 3 500 м и начинается к юго-западу от дер. Посадников Остров в восточном направлении от обочины федеральной автомобильной дороги 41К-568 «Подъезд к дер. Посадников Остров и садоводству» (Точка фотофиксации 1, Рис. 5-7), проходит порядка 650 м вдоль существующей подъездной автодороги к садоводческому товариществу «Посадников Остров» по заболачивающимся участкам пахотных полей, покрытыми луговой растительностью параллельно линии электропередач (Точка фотофиксации 2, Рис. 5, 25-26), поворачивает на юго-восток и проходит порядка 750 м вдоль существующей подъездной автодороги к садоводческому товариществу «Посадников Остров» по заболачивающимся участкам пахотных полей, покрытых луговой растительностью (Точки фотофиксации 3-5, Рис. 5, 39-42), далее в направлении восток проходит около 750 м вдоль лесных насаждений и заболоченных участков пахотных полей, покрытых луговой растительностью до зоны отвода железнодорожной линии «Мга-Кириши» (Точки фотофиксации 6-7, Рис. 5, 43-44, 51-53), далее в направлении юго-восток проходит около 1 300 м по заболоченным участкам смешанного леса вдоль зоны отвода железнодорожной линии «Мга-Кириши» до существующей площадке УДЗ (Точки фотофиксации 8-9, Рис. 5, 64-65, 72-73).

Второй вариант прохождения объекта имеет протяженность около 3 100 м, начинается на северо-западной окраине дер. Посадников Остров от обочины федеральной автомобильной дороги 41К-568 «Подъезд к дер. Посадников Остров и садоводству» и проходит в юго-восточном направлении вдоль зоны отвода железнодорожной линии «Мга-Кириши» до существующей площадки УДЗ. Первые 1 800 м по заболачивающимся участкам пахотных полей, покрытыми луговой растительностью (Точки фотофиксации 10-11, Рис. 5, 74-77). Последующая часть (1 300 м) полностью совпадает с первым вариантом прохождения трассы обследования.

Координаты точек фотофиксации

Точка фотофиксации 1	N	59°29'35,6784" E	31°49'41,4876"
Точка фотофиксации 2	N	59°29'35,6420" E	31°50'24,0950"
Точка фотофиксации 3	N	59°29'19,4107" E	31°50'56,1681"
Точка фотофиксации 4	N	59°29'20,3665" E	31°50'56,4169"
Точка фотофиксации 5	N	59°29'20,2225" E	31°50'58,1092"

Точка фотофиксации 6	N	59°29'22,9092" E	31°51'31,2490"
Точка фотофиксации 7	N	59°29'27,2349" E	31°51'48,8937"
Точка фотофиксации 8	N	59°29'14,3304" E	31°52'11,2069"
Точка фотофиксации 9	N	59°28'57,6026" E	31°52'35,5598"
Точка фотофиксации 10	N	59°29'36,1251" E	31°51'32,9313"
Точка фотофиксации 11	N	59°30'03,2544" E	31°50'35,2294"

Археологические шурфы

Шурф 1 (Рис 5, 8-13) заложен в восточной части трассы обследования, на участке поля, покрытого луговой растительностью рядом с мелиоративной канавой, в 17 м к востоку от обочины федеральной автомобильной дороги 41К-568 «Подъезд к дер. Посадников Остров и садоводству». Размеры шурфа: 2х2 м. Ориентирован по сторонам света.

Координаты СЗ угла шурфа: N 59°29'36,37" E 31°49'41,78".

Поверхность в месте закладки шурфа была довольно ровной, поросла травянистой растительностью. Максимальная глубина вскрытия с контрольным прокопом в шурфе составила 0,85 м. Зафиксированы разрезы стенок шурфа и прослежена следующая стратиграфия напластований (описана по северной стенке):

1. Дерн – 4-6 см.
2. Материковый выброс (из ближайшей мелиоративной канавы) с линзами пахотного слоя – 25-30 см.
3. Серо-коричневый суглинок – 15-20 см.
4. Серо-бурая глина с вкраплением камней – материк.

Археологические предметы и признаки культурного слоя при разборе грунта в шурфе не были обнаружены. По завершении земляных работ шурф был рекультивирован методом обратной засыпки извлеченного из него грунта.

Шурф 2 (Рис 5, 14-18) заложен в восточной части трассы обследования, на участке сенокосного поля, в 567 м к югу от центра дер. Посадников Остров. Размеры шурфа: 2х2 м. Ориентирован по сторонам света.

Координаты СЗ угла шурфа: N 59°29'36.60" E 31°49'52.99".

Поверхность в месте закладки шурфа была довольно ровной, растительность скошена. Максимальная глубина вскрытия с контрольным прокопом в шурфе составила

0,47 м. Зафиксированы разрезы стенок шурфа и прослежена следующая стратиграфия напластований (описана по северной стенке):

1. Дерн – 3-4 см.
2. Серо-коричневый гумусный пахотный слой – 25-28 см.
3. Красно-бурая глина с вкраплением камней – материк.

Археологические предметы и признаки культурного слоя при разборе грунта в шурфе не были обнаружены. По завершении земляных работ шурф был рекультивирован методом обратной засыпки извлеченного из него грунта.

Шурф 3 (Рис 5, 19-24) заложен в восточной части трассы обследования, на участке поля, покрытого луговой растительностью, в 610 м к юго-юго-востоку от центра дер. Посадников Остров. Размеры шурфа: 2х2 м. Ориентирован по сторонам света.

Координаты СЗ угла шурфа: N 59°29'36.58" E 31°50'03.41".

Поверхность в месте закладки шурфа была довольно ровной, поросла травянистой растительностью. Максимальная глубина вскрытия с контрольным прокопом в шурфе составила 0,67 м. Зафиксированы разрезы стенок шурфа и прослежена следующая стратиграфия напластований (описана по северной стенке):

1. Дерн – 5-7 см.
2. Серо-коричневый гумусный пахотный слой перемешанный со слоем красно-бурой материковой глины – 35-40 см.
3. Красно-бурая глина с вкраплением камней – материк.

Археологические предметы и признаки культурного слоя при разборе грунта в шурфе не были обнаружены. По завершении земляных работ шурф был рекультивирован методом обратной засыпки извлеченного из него грунта.

Шурф 4 (Рис 5, 27-32) заложен в восточной части трассы обследования, на участке поля, покрытого луговой растительностью, рядом с мелиоративной канавой, в 750 м к юго-востоку от центра дер. Посадников Остров. Размеры шурфа: 2х2 м. Ориентирован по сторонам света.

Координаты СЗ угла шурфа: N 59°29'37,27" E 31°50'22,44".

Поверхность в месте закладки шурфа была довольно ровной, поросла травянистой растительностью. Максимальная глубина вскрытия с контрольным прокопом в шурфе составила 0,56 м. Зафиксированы разрезы стенок шурфа и прослежена следующая стратиграфия напластований (описана по северной стенке):

1. Дерн – 4-6 см.

2. Серо-коричневый суглинистый пахотный слой перемешанный со слоем серо-бурой материковой глины – 23-25 см.
3. Серо-бурая глина с вкраплением камней – материк.

Археологические предметы и признаки культурного слоя при разборе грунта в шурфе не были обнаружены. По завершении земляных работ шурф был рекультивирован методом обратной засыпки извлеченного из него грунта.

Шурф 5 (Рис 5, 33-38) заложен в центральной части трассы обследования, на участке поля, покрытого луговой растительностью, рядом с мелиоративной канавой, в 1760 м к юго-востоку от центра дер. Посадников Остров. Размеры шурфа: 2x2 м. Ориентирован по сторонам света.

Координаты СЗ угла шурфа: N 59°29'27.14" E 31°50'41.04".

Поверхность в месте закладки шурфа была довольно ровной, поросла травянистой растительностью. Максимальная глубина вскрытия с контрольным прокопом в шурфе составила 0,5 м. Зафиксированы разрезы стенок шурфа и прослежена следующая стратиграфия напластований (описана по северной стенке):

1. Дерн – 4-5 см.
2. Серо-коричневый суглинистый пахотный слой перемешанный со слоем красно-бурой материковой глины – 18-20 см.
3. Красно-бурая глина с вкраплением камней – материк.

Археологические предметы и признаки культурного слоя при разборе грунта в шурфе не были обнаружены. По завершении земляных работ шурф был рекультивирован методом обратной засыпки извлеченного из него грунта.

Шурф 6 (Рис 5, 45-50) заложен в центральной части трассы обследования, в смешанном лесу, в 1930 м к юго-востоку от центра дер. Посадников Остров, в 85 м к западу от полотна железнодорожной линии «Мга-Кириши». Размеры шурфа: 2x2 м. Ориентирован по сторонам света.

Координаты СЗ угла шурфа: N 59°29'28.18" E 31°51'40.15"

Поверхность в месте закладки шурфа была довольно ровной, поросла травянистой растительностью. Максимальная глубина вскрытия с контрольным прокопом в шурфе составила 0,5 м. Зафиксированы разрезы стенок шурфа и прослежена следующая стратиграфия напластований (описана по северной стенке):

1. Дерн – 2-3 см.
2. Темно-серый гумусированный слой – 15-17 см.

3. Серая глина с вкраплением камней – материк.

Археологические предметы и признаки культурного слоя при разборе грунта в шурфе не были обнаружены. По завершении земляных работ шурф был рекультивирован методом обратной засыпки извлеченного из него грунта.

Шурф 7 (Рис 5, 54-58) заложен в центральной части трассы обследования, на поляне в смешанном лесу, в 150 м к юго-востоку от шурфа 6. Размеры шурфа: 2х2 м. Ориентирован по сторонам света.

Координаты СЗ угла шурфа: N 59°29'24.66" E 31°51'44.29"

Поверхность в месте закладки шурфа была довольно ровной, поросла травянистой растительностью. Максимальная глубина вскрытия с контрольным прокопом в шурфе составила 0,46 м. Зафиксированы разрезы стенок шурфа и прослежена следующая стратиграфия напластований (описана по северной стенке):

1. Дерн – 3-4 см.
2. Темно-серый гумусированный слой – 20-22 см.
3. Красная глина с вкраплением камней – материк.

Археологические предметы и признаки культурного слоя при разборе грунта в шурфе не были обнаружены. По завершении земляных работ шурф был рекультивирован методом обратной засыпки извлеченного из него грунта.

19

Шурф 8 (Рис 5, 59-63) заложен в центральной части трассы обследования, в смешанном лесу, в 350 м к юго-востоку от шурфа 7, в 87 м к юго-западу от полотна железнодорожной линии «Мга-Кириши». Размеры шурфа: 2х2 м. Ориентирован по сторонам света.

Координаты СЗ угла шурфа: N 59°29'16.75" E 31°52'0.16"

Поверхность в месте закладки шурфа была довольно ровной, поросла травянистой растительностью. Максимальная глубина вскрытия с контрольным прокопом в шурфе составила 0,43 м. Зафиксированы разрезы стенок шурфа и прослежена следующая стратиграфия напластований (описана по северной стенке):

1. Дерн – 2-3 см.
2. Темно-серый гумусированный слой – 17-20 см.
3. Серая глина с вкраплением камней – материк.

Археологические предметы и признаки культурного слоя при разборе грунта в шурфе не были обнаружены. По завершении земляных работ шурф был рекультивирован методом обратной засыпки извлеченного из него грунта.

Шурф 9 (Рис 5, 66-71) заложен в южной части трассы обследования, в смешанном лесу, в 40 м к северо-западу от существующей площадки УДЗ, в 66 м к юго-востоку от полотна железнодорожной линии «Мга-Кириши». Размеры шурфа: 2х2 м. Ориентирован по сторонам света.

Координаты СЗ угла шурфа: N 59°28'58.38" E 31°52'33.52"

Поверхность в месте закладки шурфа была довольно ровной, поросла травянистой растительностью. Максимальная глубина вскрытия с контрольным прокопом в шурфе составила 0,38 м. Зафиксированы разрезы стенок шурфа и прослежена следующая стратиграфия напластований (описана по северной стенке):

1. Дерн – 3-4 см.
2. Темно-серый гумусированный слой – 13-14 см.
3. Серая глина с вкраплением камней – материк.

Археологические предметы и признаки культурного слоя при разборе грунта в шурфе не были обнаружены. По завершении земляных работ шурф был рекультивирован методом обратной засыпки извлеченного из него грунта.

Шурф 10 (Рис 5, 78-83) заложен в северной части трассы обследования, на участке поля, покрытого луговой растительностью, рядом с мелиоративной канавой, в 140 м к востоку от окраины дер. Посадников Остров, в 145 м к юго-западу от платформы «55 км». Размеры шурфа: 2х2 м. Ориентирован по сторонам света.

Координаты СЗ угла шурфа: N 59°30'6.63" E 31°50'29.43".

Поверхность в месте закладки шурфа была довольно ровной, поросла травянистой растительностью. Максимальная глубина вскрытия с контрольным прокопом в шурфе составила 0,5 м. Зафиксированы разрезы стенок шурфа и прослежена следующая стратиграфия напластований (описана по северной стенке):

1. Дерн – 3-4 см.
2. Серо-коричневый суглинистый пахотный слой перемешанный со слоем красно-серой материковой глины – 23-26 см.
3. Красно-серая глина с вкраплением камней – материк.

Археологические предметы и признаки культурного слоя при разборе грунта в шурфе не были обнаружены. По завершении земляных работ шурф был рекультивирован методом обратной засыпки извлеченного из него грунта.

ЗАКЛЮЧЕНИЕ

В ноябре 2020 г. - апреле 2021 г. археологическим отрядом «Научно-исследовательского центра «Актуальная археология» (начальник полевых работ Бельский Станислав Викторович) были проведены разведочные археологические работы на земельном участке по объекту «Подъездная автодорога к существующей площадке УДЗ на км 590,4» в составе стройки «Развитие газотранспортных мощностей ЕСТ Северо-Западного региона, участок Грязовец – КС Славянская». Этап 4, расположенного в Киришском районе Ленинградской области. Длина обследованного объекта около 5,3 км.

Анализ письменных источников, архивных и картографических материалов не выявил на территории обследования и в непосредственной близости от нее сохранившихся объектов культурного наследия или объектов, обладающих признаками объектов культурного наследия.

В ходе археологического обследования земельного участка был произведен визуальный осмотр территории на предмет наличия объектов археологического наследия и выполнено 10 археологических шурфов размерами 2х2 м и общей площадью 40 кв. м.

В пределах шурфов и зачистки археологический материал не зафиксирован. В результате археологического обследования земельного участка культурные отложения, комплексы и археологические материалы, отвечающие признакам объекта культурного наследия, выявлены не были.

Руководитель полевых работ

Держатель открытого листа



С.В. Бельский

СПИСОК ИСПОЛЬЗОВАННОЙ ЛИТЕРАТУРЫ И ИСТОЧНИКОВ

1. Васильева Н.В., Субетто Д.А., Вербицкий В.Р., Кротова-Путинцева А.Е. История формирования Ильмень-Волховского бассейна // Известия Российского государственного педагогического университета им А.И.Герцена. Вып № 153-2. 2012. С. 141–150.
2. Военно-топографическая трехверстовая карта Санкт-Петербургской губернии. 1855 г. Электронный ресурс: http://www.etomesto.ru/map-peterburg_3versty/.
3. Володина А. А. Проект ученого путешествия по России З.Я. Доленги-Ходаковского в первой четверти XIX в.// Вестник Рязанского государственного университета им. С.А. Есенина. № 1 (34). Рязань. 2012.
4. Геоморфологическое районирование СССР. М., 1980.
5. Гурина Н.Н. Древняя история Северо-Запада Европейской части СССР. // МИА. 1961. № 87.
6. Дозорная книга Водской пятины (Корельской половины) 1612 г. Riksarkivet, Stockholm, Ockupationsarkivet från Novgorod, serie 1:39.
7. Доленга-Ходаковский З. Я. Отрывок из путешествия Ходаковского по России. Ладога. Новгород // Русский исторический сборник СПб. 1838. Т.3, Кн.2.
8. Жульников А. М. Отчет о выполнении работ по проведению научного обследования (археологическая разведка) земельных участков, выделяемых для производства проектно-изыскательских и СМР в зоне реконструкции объектов: «ППМНПП "Кириши-Красный Бор", DN 300, через р. Волхов, (резервная нитка) км 5,1. Реконструкция», «ППМНПП "Кириши-Красный Бор", DN 300, через р. Волхов, (основная нитка) км 5,1. Реконструкция», «Подводный переход МНПП "Кстово-Ярославль-Кириши-Приморск", 754 км через р. Волхов основная нитка. Оборудование второй ЛЗ. Реконструкция» в Киришском районе Ленинградской области. Архив ИА РАН. Ф. Р-1.
9. Квасов Д. Д. Позднечетвертичная история крупных озер и внутренних морей Восточной Европы. Л.. 1974.
10. Кулькова М.А. Юшкова М.А. Анализ состава и технологии изготовления керамики эпохи бронзы – раннего железного века из юго-восточного Приладожья, Поволховья и Приильменя. Хронология, периодизация и кросс-культурные связи в каменном веке. Замятинский сборник. СПб. 2008. Вып. 1. С. 206-208.
11. Лапшин В. А. Археологическая карта Ленинградской области. Ч.2 СПб. 1995.

12. Орлов С.Н. Памятники эпохи раннего металла в окрестностях Новгорода // СА. 1967. № 2.
13. Охрана памятников истории и культуры. Сборник документов. М., 1973.
14. Плоткин К.М. Отчет о работе Киришского отряда Северо-западной археологической экспедиции. Архив ИА РАН. Ф. Р-1 №4375.
15. Репников Н.И Жальники Новгородской земли // ИГАИМК. 1931. Т.9. Вып.5.
16. Селин А.А., 2003. Историческая география Новгородской земли в XVI - XVIII вв. Новгородский и Ладужский уезды Водской пятины. СПб, 2003.
17. Стахов Х. Трагедия на Неве. Неизвестные страницы блокады Ленинграда. 1941—1944 / Пер. Ю. М. Лебедева. — М.: Центрполиграф, 2012.
18. Юшкова М. А. Эпоха бронзы и ранний железный век на Северо-Западе. Автореферат на соискание ученой степени кандидата исторических наук. СПб. 2011.
19. Юшкова М.А., Мурашкин А.И., Городилов А.Ю. Археологический мониторинг памятников эпохи камня-средневековья на северо-востоке Ленинградской области в 2004-2009 гг //Археологические памятники России: охрана и мониторинг. СПб., 2012.

ВЕДОМОСТЬ КАРТОГРАФИЧЕСКИХ МАТЕРИАЛОВ

Рис. 1. Ситуационный план размещения объекта «Подъездная автодорога к существующей площадке УДЗ на км 590,4». Картографическая основа подоснова взята с сайта www.openstreetmap.org.

Рис. 2. Ситуационный план вариантов размещения объекта «Подъездная автодорога к существующей площадке УДЗ на км 590,4». Картографическая основа подоснова взята с сайта www.openstreetmap.org.

Рис. 3. Месторасположение участка проведения работ на исторической карте А.А. Шуберта 1834 г. Картографическая основа подоснова взята с сайта www.etomesto.ru. Общественное достояние.

Рис. 4. Месторасположение участка проведения работ на исторической трехверстной военной топографической карте Российской Империи А.А. Шуберта 1855 г. Картографическая основа подоснова взята с сайта www.etomesto.ru. Общественное достояние.

Рис. 5. Расположение точек фотофиксации и археологических шурфов на ситуационном плане размещения объекта «Подъездная автодорога к существующей площадке УДЗ на км 590,4». Картографическая основа подоснова взята с сайта www.openstreetmap.org.

СПИСОК ИЛЛЮСТРАЦИЙ

Рис. 6. Ленинградская обл., Киришский р-н, «Подъездная автодорога к существующей площадке УДЗ на км 590,4». Точка фотофиксации 1. Вид с З.

Рис. 7. Ленинградская обл., Киришский р-н, «Подъездная автодорога к существующей площадке УДЗ на км 590,4». Точка фотофиксации 1. Вид с В.

Рис. 8. Ленинградская обл., Киришский р-н, «Подъездная автодорога к существующей площадке УДЗ на км 590,4». Шурф 1. Местоположение. Вид с Ю.

Рис. 9. Ленинградская обл., Киришский р-н, «Подъездная автодорога к существующей площадке УДЗ на км 590,4». Шурф 1. До начала земляных работ. Вид с Ю.

Рис. 10. Ленинградская обл., Киришский р-н, «Подъездная автодорога к существующей площадке УДЗ на км 590,4». Шурф 1. Зачистка по матерiku. Вид с Ю.

Рис. 11. Ленинградская обл., Киришский р-н, «Подъездная автодорога к существующей площадке УДЗ на км 590,4». Шурф 1. Стратиграфия северной стенки. Вид с Ю.

Рис. 12. Ленинградская обл., Киришский р-н, «Подъездная автодорога к существующей площадке УДЗ на км 590,4». Шурф 1. Контрольный прокоп. Вид с Ю.

Рис. 13. Ленинградская обл., Киришский р-н, «Подъездная автодорога к существующей площадке УДЗ на км 590,4». Шурф 1. Рекультивация. Вид с Ю.

Рис. 14. Ленинградская обл., Киришский р-н, «Подъездная автодорога к существующей площадке УДЗ на км 590,4». Шурф 2. Местоположение. Вид с Ю.

Рис. 15. Ленинградская обл., Киришский р-н, «Подъездная автодорога к существующей площадке УДЗ на км 590,4». Шурф 2. До начала земляных работ. Вид с Ю.

Рис. 16. Ленинградская обл., Киришский р-н, «Подъездная автодорога к существующей площадке УДЗ на км 590,4». Шурф 2. Зачистка по матерiku. Вид с Ю.

Рис. 17. Ленинградская обл., Киришский р-н, «Подъездная автодорога к существующей площадке УДЗ на км 590,4». Шурф 2. Стратиграфия северной стенки и контрольный прокоп. Вид с Ю.

Рис. 18. Ленинградская обл., Киришский р-н, «Подъездная автодорога к существующей площадке УДЗ на км 590,4». Шурф 2. Рекультивация. Вид с Ю.

Рис. 19. Ленинградская обл., Киришский р-н, «Подъездная автодорога к существующей площадке УДЗ на км 590,4». Шурф 3. Местоположение. Вид с Ю.

Рис. 20. Ленинградская обл., Киришский р-н, «Подъездная автодорога к существующей площадке УДЗ на км 590,4». Шурф 3. До начала земляных работ. Вид с Ю.

Рис. 21. Ленинградская обл., Киришский р-н, «Подъездная автодорога к существующей площадке УДЗ на км 590,4». Шурф 3. Зачистка по матерiku. Вид с Ю.

Рис. 22. Ленинградская обл., Киришский р-н, «Подъездная автодорога к существующей площадке УДЗ на км 590,4». Шурф 3. Стратиграфия северной стенки. Вид с Ю.

Рис. 23. Ленинградская обл., Киришский р-н, «Подъездная автодорога к существующей площадке УДЗ на км 590,4». Шурф 3. Контрольный прокоп. Вид с Ю.

Рис. 24. Ленинградская обл., Киришский р-н, «Подъездная автодорога к существующей площадке УДЗ на км 590,4». Шурф 3. Рекультивация. Вид с Ю.

Рис. 25. Ленинградская обл., Киришский р-н, «Подъездная автодорога к существующей площадке УДЗ на км 590,4». Точка фотофиксации 2. Вид с ЮВ.

Рис. 26. Ленинградская обл., Киришский р-н, «Подъездная автодорога к существующей площадке УДЗ на км 590,4». Точка фотофиксации 2. Вид с З.

Рис. 27. Ленинградская обл., Киришский р-н, «Подъездная автодорога к существующей площадке УДЗ на км 590,4». Шурф 4. Местоположение. Вид с Ю.

Рис. 28. Ленинградская обл., Киришский р-н, «Подъездная автодорога к существующей площадке УДЗ на км 590,4». Шурф 4. До начала земляных работ. Вид с Ю.

Рис. 29. Ленинградская обл., Киришский р-н, «Подъездная автодорога к существующей площадке УДЗ на км 590,4». Шурф 4. Зачистка по матерiku. Вид с Ю.

Рис. 30. Ленинградская обл., Киришский р-н, «Подъездная автодорога к существующей площадке УДЗ на км 590,4». Шурф 4. Стратиграфия северной стенки. Вид с Ю.

Рис. 31. Ленинградская обл., Киришский р-н, «Подъездная автодорога к существующей площадке УДЗ на км 590,4». Шурф 4. Контрольный прокоп. Вид с Ю.

Рис. 32. Ленинградская обл., Киришский р-н, «Подъездная автодорога к существующей площадке УДЗ на км 590,4». Шурф 4. Рекультивация. Вид с Ю.

Рис. 33. Ленинградская обл., Киришский р-н, «Подъездная автодорога к существующей площадке УДЗ на км 590,4». Шурф 5. Местоположение. Вид с Ю.

Рис. 34. Ленинградская обл., Киришский р-н, «Подъездная автодорога к существующей площадке УДЗ на км 590,4». Шурф 5. До начала земляных работ. Вид с Ю.

Рис. 35. Ленинградская обл., Киришский р-н, «Подъездная автодорога к существующей площадке УДЗ на км 590,4». Шурф 5. Зачистка по матерiku. Вид с Ю.

Рис. 36. Ленинградская обл., Киришский р-н, «Подъездная автодорога к существующей площадке УДЗ на км 590,4». Шурф 5. Стратиграфия северной стенки. Вид с Ю.

Рис. 37. Ленинградская обл., Киришский р-н, «Подъездная автодорога к существующей площадке УДЗ на км 590,4». Шурф 5. Контрольный прокоп. Вид с Ю.

Рис. 38. Ленинградская обл., Киришский р-н, «Подъездная автодорога к существующей площадке УДЗ на км 590,4». Шурф 5. Рекультивация. Вид с Ю.

Рис. 39. Ленинградская обл., Киришский р-н, «Подъездная автодорога к существующей площадке УДЗ на км 590,4». Точка фотофиксации 3. Вид с ЮВ.

Рис. 40. Ленинградская обл., Киришский р-н, «Подъездная автодорога к существующей площадке УДЗ на км 590,4». Точка фотофиксации 3. Вид с З.

Рис. 41. Ленинградская обл., Киришский р-н, «Подъездная автодорога к существующей площадке УДЗ на км 590,4». Точка фотофиксации 4. Вид с ЮВ.

Рис. 42. Ленинградская обл., Киришский р-н, «Подъездная автодорога к существующей площадке УДЗ на км 590,4». Точка фотофиксации 5. Вид с З.

Рис. 43. Ленинградская обл., Киришский р-н, «Подъездная автодорога к существующей площадке УДЗ на км 590,4». Точка фотофиксации 6. Вид с В.

Рис. 44. Ленинградская обл., Киришский р-н, «Подъездная автодорога к существующей площадке УДЗ на км 590,4». Точка фотофиксации 6. Вид с З.

Рис. 45. Ленинградская обл., Киришский р-н, «Подъездная автодорога к существующей площадке УДЗ на км 590,4». Шурф 6. Местоположение. Вид с Ю.

Рис. 46. Ленинградская обл., Киришский р-н, «Подъездная автодорога к существующей площадке УДЗ на км 590,4». Шурф 6. До начала земляных работ. Вид с Ю.

Рис. 47. Ленинградская обл., Киришский р-н, «Подъездная автодорога к существующей площадке УДЗ на км 590,4». Шурф 6. Зачистка по материку. Вид с Ю.

Рис. 48. Ленинградская обл., Киришский р-н, «Подъездная автодорога к существующей площадке УДЗ на км 590,4». Шурф 6. Стратиграфия северной стенки. Вид с Ю.

Рис. 49. Ленинградская обл., Киришский р-н, «Подъездная автодорога к существующей площадке УДЗ на км 590,4». Шурф 6. Контрольный прокоп. Вид с Ю.

Рис. 50. Ленинградская обл., Киришский р-н, «Подъездная автодорога к существующей площадке УДЗ на км 590,4». Шурф 6. Рекультивация. Вид с Ю.

Рис. 51. Ленинградская обл., Киришский р-н, «Подъездная автодорога к существующей площадке УДЗ на км 590,4». Точка фотофиксации 7. Вид с СЗ.

Рис. 52. Ленинградская обл., Киришский р-н, «Подъездная автодорога к существующей площадке УДЗ на км 590,4». Точка фотофиксации 7. Вид с ЮВ.

Рис. 53. Ленинградская обл., Киришский р-н, «Подъездная автодорога к существующей площадке УДЗ на км 590,4». Точка фотофиксации 7. Вид с СВ.

Рис. 54. Ленинградская обл., Киришский р-н, «Подъездная автодорога к существующей площадке УДЗ на км 590,4». Шурф 7. Местоположение. Вид с Ю.

Рис. 55. Ленинградская обл., Киришский р-н, «Подъездная автодорога к существующей площадке УДЗ на км 590,4». Шурф 7. До начала земляных работ. Вид с Ю.

Рис. 56. Ленинградская обл., Киришский р-н, «Подъездная автодорога к существующей площадке УДЗ на км 590,4». Шурф 7. Зачистка по матерiku. Вид с Ю.

Рис. 57. Ленинградская обл., Киришский р-н, «Подъездная автодорога к существующей площадке УДЗ на км 590,4». Шурф 7. Стратиграфия северной стенки и контрольный прокоп. Вид с Ю.

Рис. 58. Ленинградская обл., Киришский р-н, «Подъездная автодорога к существующей площадке УДЗ на км 590,4». Шурф 7. Рекультивация. Вид с Ю.

Рис. 59. Ленинградская обл., Киришский р-н, «Подъездная автодорога к существующей площадке УДЗ на км 590,4». Шурф 8. Местоположение. Вид с Ю.

Рис. 60. Ленинградская обл., Киришский р-н, «Подъездная автодорога к существующей площадке УДЗ на км 590,4». Шурф 8. До начала земляных работ. Вид с Ю.

Рис. 61. Ленинградская обл., Киришский р-н, «Подъездная автодорога к существующей площадке УДЗ на км 590,4». Шурф 8. Зачистка по матерiku. Вид с Ю.

Рис. 62. Ленинградская обл., Киришский р-н, «Подъездная автодорога к существующей площадке УДЗ на км 590,4». Шурф 8. Стратиграфия северной стенки и контрольный прокоп. Вид с Ю.

Рис. 63. Ленинградская обл., Киришский р-н, «Подъездная автодорога к существующей площадке УДЗ на км 590,4». Шурф 8. Рекультивация. Вид с Ю.

Рис. 64. Ленинградская обл., Киришский р-н, «Подъездная автодорога к существующей площадке УДЗ на км 590,4». Точка фотофиксации 8. Вид с ЮВ.

Рис. 65. Ленинградская обл., Киришский р-н, «Подъездная автодорога к существующей площадке УДЗ на км 590,4». Точка фотофиксации 8. Вид с СЗ.

Рис. 66. Ленинградская обл., Киришский р-н, «Подъездная автодорога к существующей площадке УДЗ на км 590,4». Шурф 9. Местоположение. Вид с Ю.

Рис. 67. Ленинградская обл., Киришский р-н, «Подъездная автодорога к существующей площадке УДЗ на км 590,4». Шурф 9. До начала земляных работ. Вид с Ю.

Рис. 68. Ленинградская обл., Киришский р-н, «Подъездная автодорога к существующей площадке УДЗ на км 590,4». Шурф 9. Зачистка по матерiku. Вид с Ю.

Рис. 69. Ленинградская обл., Киришский р-н, «Подъездная автодорога к существующей площадке УДЗ на км 590,4». Шурф 9. Стратиграфия северной стенки. Вид с Ю.

Рис. 70. Ленинградская обл., Киришский р-н, «Подъездная автодорога к существующей площадке УДЗ на км 590,4». Шурф 9. Контрольный прокоп. Вид с Ю.

Рис. 71. Ленинградская обл., Киришский р-н, «Подъездная автодорога к существующей площадке УДЗ на км 590,4». Шурф 9. Рекультивация. Вид с Ю.

Рис. 72. Ленинградская обл., Киришский р-н, «Подъездная автодорога к существующей площадке УДЗ на км 590,4». Точка фотофиксации 9. Вид с СЗ.

Рис. 73. Ленинградская обл., Киришский р-н, «Подъездная автодорога к существующей площадке УДЗ на км 590,4». Точка фотофиксации 9. Вид с ЮВ.

Рис. 74. Ленинградская обл., Киришский р-н, «Подъездная автодорога к существующей площадке УДЗ на км 590,4». Точка фотофиксации 10. Вид с СЗ.

Рис. 75. Ленинградская обл., Киришский р-н, «Подъездная автодорога к существующей площадке УДЗ на км 590,4». Точка фотофиксации 10. Вид с ЮВ.

Рис. 76. Ленинградская обл., Киришский р-н, «Подъездная автодорога к существующей площадке УДЗ на км 590,4». Точка фотофиксации 11. Вид с СЗ.

Рис. 77. Ленинградская обл., Киришский р-н, «Подъездная автодорога к существующей площадке УДЗ на км 590,4». Точка фотофиксации 11. Вид с ЮВ.

Рис. 78. Ленинградская обл., Киришский р-н, «Подъездная автодорога к существующей площадке УДЗ на км 590,4». Шурф 10. Местоположение. Вид с Ю.

Рис. 79. Ленинградская обл., Киришский р-н, «Подъездная автодорога к существующей площадке УДЗ на км 590,4». Шурф 10. До начала земляных работ. Вид с Ю.

Рис. 80. Ленинградская обл., Киришский р-н, «Подъездная автодорога к существующей площадке УДЗ на км 590,4». Шурф 10. Зачистка по матерiku. Вид с Ю.

Рис. 81. Ленинградская обл., Киришский р-н, «Подъездная автодорога к существующей площадке УДЗ на км 590,4». Шурф 10. Стратиграфия северной стенки. Вид с Ю.

Рис. 82. Ленинградская обл., Киришский р-н, «Подъездная автодорога к существующей площадке УДЗ на км 590,4». Шурф 10. Контрольный прокоп. Вид с Ю.

Рис. 83. Ленинградская обл., Киришский р-н, «Подъездная автодорога к существующей площадке УДЗ на км 590,4». Шурф 10. Рекультивация. Вид с Ю.

ПРИЛОЖЕНИЯ

		ВТУ и пр.). Уровень ответственности зданий и сооружений приведен в приложении Б. Срок эксплуатации сооружений – 30 лет.
8.	Цель работ	Цель инженерно-археологических исследований: - получение сведений об отсутствии (наличии) под участком предстоящей застройки объектов культурного наследия; - получение заключения о возможности хозяйственного освоения земельного участка для строительства объекта. Задачи: Получить в полном объеме необходимые исходные данные для разработки проектной документации по объекту «Развитие газотранспортных мощностей ЕСГ Северо-Западного региона, участок Грязовец – КС Славянская». Этап 4. Обеспечить получение положительных заключений ФАУ «Главгосэкспертиза России» и ведомственной экспертизы ПАО «Газпром» по проектной документации и по материалам археологических исследований.
9.	Виды работ	Археологические исследования
10.	Состав объекта	Линейная часть км 538 - км 850 Лулинг газопровода км 609 - км 724 с прирассовыми объектами. Подъездная автодорога к существующей площадке УДЗ на км 590,4. КС Тосненская, км 676 (генплан КС будет предоставлен дополнительно) КС Дивенская, км 822,5 (генплан КС будет предоставлен дополнительно) Допускается возможность изменения местоположения проектируемых Объектов, а также их полноты и количества по результатам выполнения инженерных изысканий и принятия проектных решений, при условии подтверждения такой необходимости Заказчиком.
11.	Особые условия строительства	Природно-климатические и инженерно-геологические условия: – стесненные условия строительства; – пересечения и параллельное прохождение с действующими и проектируемыми автодорогами, железными дорогами, трубопроводами, ЛЭП, кабельными линиями и др. инженерными коммуникациями; – наличие историко-археологических памятников культуры; – пересечение водных преград, болот; – наличие участков с потенциально взрывоопасными предметами, – наличие опасных процессов и явлений: подтопление, переработка берегов, морозное пучение грунтов, склоновые процессы, затопление; – наличие специфических, скальных, крупнообломочных грунтов; – наличие в зоне строительства особо охраняемых природных территорий.

12.	Исходные данные	Основными исходными данными являются: Материалы сбора исходных данных, выполненные по заданию на СИД по объекту «Развитие газотранспортных мощностей ЕСГ Северо-Западного региона, участок Грязовец – КС Славянская». Этап 4.
13.	Общие требования к выполнению работ	<p>13.1. Археологические исследования выполнять в соответствии с требованиями, установленными действующими законодательными и нормативными актами РФ, Градостроительного, Земельного, Лесного и Водного Кодексов РФ и нормативными документами, регламентирующими выполнение инженерных изысканий: СП 47.13330.2016, Федеральным Законом Российской Федерации «Об объектах культурного наследия (памятниках истории и культуры) народов Российской Федерации» от 25 июня 2002 года № 73-ФЗ, Постановлением Правительства РФ «Об утверждении положения о государственной историко-культурной экспертизе» от 15.07.2009 г. №569, Постановлением Правительства РФ «Об утверждении положения о зонах охраны объектов культурного наследия (памятников истории и культуры) народов Российской Федерации» от 26.04.2008 г. №315 и других действующих нормативных документов, программой работ, а также в соответствии с дополнительными требованиями к производству инженерных изысканий, оговоренными настоящим заданием.</p> <p>13.2. При определении состава и объемов работ максимально учитывать материалы археологических изысканий, выполненных по данному объекту ранее.</p> <p>13.3. В процессе производства работ возможны уточнения программы работ. Все изменения программы работ должны быть согласованы с заказчиком до или в процессе выполнения полевых работ.</p> <p>13.4. Оперативно извещать (Заказчика) о необходимости корректировки местоположения проектируемых объектов относительно первоначального в связи с выявлением осложняющих факторов (археологических памятников, и т. д.).</p> <p>13.5. Обеспечить полноту, качество и достоверность выполненных изыскательских работ для разработки проектной документации в соответствии с требованиями законодательства РФ и действующей нормативно-технической документацией.</p> <p>13.6. По завершению работ представить заключение о полноте, качестве и достоверности объемов работ по археологическим изысканиям для разработки проектной документации.</p> <p>13.7. Обеспечение подъезда к месту проведения работ выполняется силами исполнителя.</p> <p>Археологические исследования (АИ).</p> <p>– Получить (актуализировать) сведения об отсутствии (наличии) под участком предстоящей застройки объектов культурного наследия, в случае выявления объектов историко-культурного наследия (памятников археологии) разработать и согласовать раздел проекта «Охрана объектов культурного наследия» в государственном органе охраны культурного наследия субъекта Федерации.</p> <p>– Получить положительное заключение о возможности хозяйственного освоения земельного участка для строительства объекта.</p> <p>Выполнить работы:</p>


		<ul style="list-style-type: none"> - Анализ результатов ранее выполненных археологических исследований, в том числе актуализация сведений о наличии объектов культурного наследия (ОКН) в пределах исследуемой территории и оценка их достаточности для проектирования и получения положительного заключения историко-культурной экспертизы. - Подготовка исторической справки по районам проведения работ. - Выполнение натурного обследования территории для уточнения границ известных ОКН и их охранных зон, выявленных новых ОКН и определение их границ методом шурфовки. - Составление карты выявленных ОКН в районе исследований. - В случае наличия объектов археологического наследия определить границы их территорий в соответствии с «Методикой определения границ территорий объектов археологического наследия». Разработать состав мероприятий для сохранения объектов археологического наследия, полностью и частично попадающих в зону земледохода проектируемых сооружений. - Подготовка полного научно-технического отчета о выполнении археологических исследований и раздела: «Охрана объектов культурного наследия». - Обеспечить проведение государственной историко-культурной экспертизы земельного участка. - Согласовать итоговый отчет в государственном органе охраны культурного наследия субъекта Федерации. <p>Получить заключение государственного органа охраны культурного наследия субъектов Федерации о возможности хозяйственного освоения земельного участка для строительства объекта.</p> <p>Исполнитель должен получить до начала работ разрешение (открытый лист) на право производства археологических исследований в зонах обследования трассы магистрального газопровода (по регионам РФ), а также уведомление региональных уполномоченных органов охраны памятников истории и культуры о начале полевых работ.</p> <p>Выполнение работ необходимо предусмотреть в благоприятный период года.</p>
14.	Система технического контроля, приемка работ и сдача заказчику	<p>В ходе выполнения работ определять достоверность и качество материалов в соответствии с внутренней системой контроля качества исполнителя.</p> <p>Обеспечение доставки представителей Заказчика, осуществляющих контроль выполнения полевых работ от места проживания в районе производства работ к месту производства работ и обратно возлагается на непосредственного исполнителя работ.</p>
15.	Отчетные материалы	15.1. Состав и содержание технических отчетов должны быть достаточны для получения положительного заключения

		<p>ведомственной экспертизы ПАО «Газпром» и ФАУ «Главгосэкспертиза России».</p> <p>15.2. Представить технический отчет по разделу «Археологические исследования», составленный и оформленный в соответствии с требованиями ГОСТ Р 21.1101-2013, ГОСТ 21.301-2014 (Общие требования к выполнению технического отчета), Программой работ и положениями настоящего Задания.</p> <p>15.3. Сведения о структуре, составе и формате представляемых отчетных материалов привести в Программе работ. В составе отчета должно присутствовать заключение уполномоченного органа государственной власти о возможности проведения земляных, строительных, мелиоративных и (или) хозяйственных работ.</p>
16.	Порядок сдачи работ	<p>16.1. Материалы раздела «Археологические исследования» формируются и передаются Заказчику в переплетенном или сброшюрованном виде в количестве 5 экземпляров в бумажном виде и 3 экземпляров в электронном виде (на дисках CD/R или DVD/R).</p> <p>16.2. Требования к материалам, передаваемым в электронном виде:</p> <ul style="list-style-type: none"> – Электронная копия комплекта документации оформляется в соответствии с «Положением об экспертизе предпроектной и проектной документации в ПАО «Газпром» (СТО Газпром 2-2.1-031-2005) и передается на CD-R (DVD-R) дисках. – Электронная версия отчетных материалов представляется в формате редактируемой электронной книги Adobe Acrobat (одна книга – один файл *.pdf), полностью соответствующей по своему содержанию и оформлению бумажному оригиналу (при этом листы, содержащие подписи и печати, должны быть представлены цветными копиями с него). – Все применяемые для составления отчетной документации, фондовые и опубликованные картографо-геодезические материалы должны быть получены официальным путем с соблюдением законодательства об авторских правах и содержать ссылки на источник их получения. – Электронная версия отчетных материалов в редактируемом формате представляется в структурированном виде в полном объеме в файлах приложений MS Office (текстовые разделы, в т.ч. рисунки - MS Word, табличные данные - MS Excel), графические приложения – в файлах AutoCAD 2007 (файлы *.dwg)». Диск должен быть защищен от записи; не иметь царапин, масляных пятен и других дефектов записывающей поверхности. На лицевой стороне диска наносится маркировка с указанием: <ul style="list-style-type: none"> • наименование проектировщика; • наименование проекта; • обозначения проекта по классификации проектировщика; • наименование этапа и границ участка инженерных изысканий, аббревиатуры видов изысканий; • номер диска в комплекте ведомости электронной версии; • дата записи информации на диск. <p>Подписи наносятся печатным способом. Номер диска формируется как дробь, числитель которой является номером</p>

		диска в комплекте по порядку, а знаменатель указывает на общее количество дисков в комплекте электронной версии. Диск должен быть упакован в жесткий пластиковый бокс. Этикетка пластикового бокса должна соответствовать маркировке нанесенной на лицевую сторону соответствующего диска.
17.	Приложения	А - Ситуационная схема размещения объекта на 4 листах

От Заказчика:

Главный инженер проекта
Нижегородского филиала
ООО «Газпром проектирование»

 К.Е. Михайлов

« » 2020 г.

От Подрядчика:

<Должность>
<Организация>

_____ Ф.И.О.

« » 2020 г.

Приложение №2:
копия гарантийного письма-оферты ООО «Экоскай»
о начале работ до заключения договора № 644.1-10/20 от 16.10.2020 г.

№ 644.1-10/20
от 16 октября 2020 года

О начале работ до заключения договора



ЭкоСкай

И.А. Гарбузу
Директору АНО «Актуальная археология»

Уважаемый Игорь Анатольевич,

В соответствии с решением комиссии по подведению итогов маркетинговых исследований ООО «Газпром проектирование» от 07.10.2020 г. заявка, поданная ООО «Экоскай» на участие в маркетинговом исследовании № 0080/20/2.3/0048460/ГППроект/ПР/ГОС/Э/03.09.2020 на выполнение археологических исследований по объекту «Развитие газотранспортных мощностей ЕСГ Северо-Западного региона, участок Грязовец - КС Славянская». Этап 4 признана наиболее выгодной по условиям выполнения работ.

С учетом значительного объема работ просим Вас в максимально оперативные сроки организовать:

- подготовку к полевым работам;
- получение открытого листа на право производства полевых археологических работ.

Заключение договора и оплату выполненных работ гарантируем.

С уважением,

Бадюков Иван Данилович
Генеральный директор
ООО «Экоскай»

Барышкина Татьяна
+7 (499) 500-70-70 105#
baryshkina@ecosky.org

ООО «Экоскай». 109004, г. Москва, ул. Николаямская, д. 46, корп. 2. Тел/Факс: +7 (499) 500-7070. Email: info@ecosky.org. Сайт: www.ecosky.org
Ecosky LLC, 46/2 Nikoloyamskaya st., Moscow, Russia, 109004. Tel/Fax: +7 (499) 500-7070. Email: info@ecosky.org. Site: www.ecosky.org

Приложение №3:
копия письма о направлении исходных данных
ООО «Газпром проектирование» № ННФ/2-7087 от 30.10.2020 г.



Общество с ограниченной ответственностью
«Газпром проектирование»
(ООО «Газпром проектирование»)

Нижегородский филиал

ул. Алексеевская, д. 26, г. Нижний Новгород,
Нижегородская область, Российская Федерация, 603950
тел.: +7 (831) 428-28-82, факс: +7 (831) 428-30-44
e-mail: nnpov@gazpromproject.ru
ОКПО 53672722, ОГРН 1027700234210, ИНН 0560022871, КПП 526043001

30.10.2020 № ННФ/2-7087

на № _____ от _____

О направлении исходных данных

Генеральному директору
ООО «Экоскай»

И.Д. Бадюкову

117218, Москва г, Кржижановского
ул., дом 29, корпус 2

Уважаемый Иван Данилович!

В ответ на Ваши письма от 15.10.2020 №636-10/20 и от 19.10.2020 №655-10/20 сообщая, что Нижегородский филиал ООО «Газпром проектирование», выполняющий ПИР по объекту ш. 0010 «Развитие газотранспортных мощностей ЕСГ Северо-Западного региона, участок Грязовец – КС Славянская» Этап 4, с целью минимизации работ в части археологических исследований произвел поставление ОТР по текущему объекту с материалами археологических исследований по объекту «Развитие газотранспортных мощностей ЕСГ Северо-Западного региона, участка Грязовец – КС «Славянская», выполненных ООО «Красноярскгазпром нефтегазпроект» в 2016 году (материалы прошли ИКЭ, прилагаются). Результаты сопоставления были направлены в Комитет по культуре Ленинградской области (письмом от 25.09.2020 №ННФ/2-5924, прилагается), с целью подтверждения отсутствия необходимости проводить повторную археологическую разведку обследованной ранее в 2016 году территории.

В настоящий момент от Комитета по культуре Ленинградской области получен ответ от 23.10.2020 №01-10-8585/2020-0-1 (прилагается) с подтверждением возможности строительства при условии соблюдения мер по обеспечению сохранности ОКН.

На основании вышеизложенного, из перечня проектируемых объектов, территория которых подлежит археологической разведке исключаются, трасса лупинга км 609 – км 724, проектируемые сооружения КС Дивенской.

Объекты, территория размещения которых подлежит археологической разведке:

– участок размещения автодороги к КС Тосненская;

Вход. № 592-10/20
«30» 10 2020г.
подпись



- участок размещения ВЗиС КС Тосненская;
- автодорога к площадке УДЗ на км 590,4 с временными площадками.

В соответствии с договорными обязательствами, для формирования графиков, объемов и программы запланированных работ, направляю Вам ситуационные планы размещения указанных выше объектов в масштабе 1:25000 в формате разработки (.dwg) с границей предусмотренного археологического обследования, а также проектируемые сооружения и граница археологического обследования в wgs84 в формате .tab.

Материалы, указанные в перечне приложений размещены на Alfresco, ссылка направлена на электронную почту Барышкиной Т. baryshkina@ecosky.org.

Приложения:

1. Письмо Нижегородского филиала ООО «Газпром проектирование» от №ННФ/2-5924 от 25.09.2020 в Комитет по культуре Ленинградской области (с приложениями);

2. Ответ Комитет по культуре Ленинградской области от 23.10.2020 №01-10-8585/2020-0-1.

3. Раздел 7 Археологические изыскания в составе проектной документации по объекту «Развитие газотранспортных мощностей ЕСГ Северо-Западного региона, участка Грязовец – КС «Славянская», выполненный ООО «Красноярекзапром нефтегазпроект».

4. Ситуационные планы размещения проектируемых объектов в масштабе 1:25000 с границей предусмотренного археологического обследования в формате разработки (.dwg)

5. Проектируемые сооружения и граница археологического обследования в wgs84 в формате .tab

Главный инженер



Д.Г. Репин

А.А. Хлебцова
+7(831) 421-84-55

Приложение №4:
копия письма Комитета по культуре Ленинградской области
№ 01-10-8585/2020-0-1 от 23.10.2020 г.



ПРАВИТЕЛЬСТВО
ЛЕНИНГРАДСКОЙ ОБЛАСТИ
**КОМИТЕТ ПО КУЛЬТУРЕ
ЛЕНИНГРАДСКОЙ ОБЛАСТИ**

ул. Смольного, д.3, Санкт-Петербург, 191311
Тел./факс: (812) 611-45-00
E-mail: kult_lo@lenreg.ru

23.10.2020 № 01-10-8585/2020-0-1

На № _____ от _____

Главному инженеру
Нижегородского филиала
ООО «Газпром проектирование»

Д.Г. Репину

ул. Алексеевская, д. 26,
г. Нижний Новгород, 603950

yaleksandrov@gazpromproject.ru

Уважаемый Денис Геннадьевич!

В ответ на обращение от 25.09.2020 № ННФ/2-5924 (вх. № 01-10-8585/2020 от 25.09.2020) по вопросу подтверждения отсутствия необходимости повторно проводить археологическую разведку в пределах обследованных ранее территорий по объекту «Развитие газотранспортных мощностей ЕСГ Северо-Западного региона, участок Грязовец – КС Славянская» (далее – Объект) сообщаем следующее.


Согласно представленным схемам, а также на основании распоряжения комитета по культуре Ленинградской области (далее – Комитет) от 25.07.2017 № 01-18/17-88 и письма Комитета от 06.10.2017 № 01-10-91/2017 сообщаем, что проведение работ на территории Объекта возможно при условии соблюдения мер по обеспечению сохранности объектов культурного наследия, предусмотренных разделом проектной документации «Мероприятия по обеспечению сохранности объектов культурного наследия на территории Ленинградской области по объекту: «Развитие газотранспортных мощностей ЕСГ Северо-Западного региона, участок Грязовец – КС Славянская».

Дополнительно сообщаем, что в соответствии со статьей 36 Федерального закона от 25.06.2002 № 73-ФЗ «Об объектах культурного наследия (памятниках истории и культуры) народов Российской Федерации» (далее – Федеральный закон № 73-ФЗ) в случае обнаружения в ходе проведения изыскательских, проектных, земляных, строительных, мелиоративных, хозяйственных и иных работ объектов, обладающих признаками культурного наследия, исполнитель работ обязан незамедлительно приостановить работы и в течение трех дней со дня обнаружения такого объекта направить в Комитет письменное заявление об обнаруженном объекте.

В случае проведения работ за границами обследованной ранее территории во исполнение требований ст. 28, 30, 31, 32, 36 Федерального закона № 73-ФЗ необходимо проведение историко-культурной экспертизы земельного участка, подлежащего воздействию земляных, строительных, хозяйственных и иных работ,

путем археологической разведки в порядке, установленном ст. 45.1 Федерального закона № 73-ФЗ, с целью определения наличия или отсутствия объектов, обладающих признаками объекта культурного наследия на данном земельном участке.

Председатель комитета по культуре
Ленинградской области



В.О. Цой

Исп.: Н.А. Зарубина, тел. (812) 539-45-11

***АЛЬБОМ
ИЛЛЮСТРАЦИЙ***

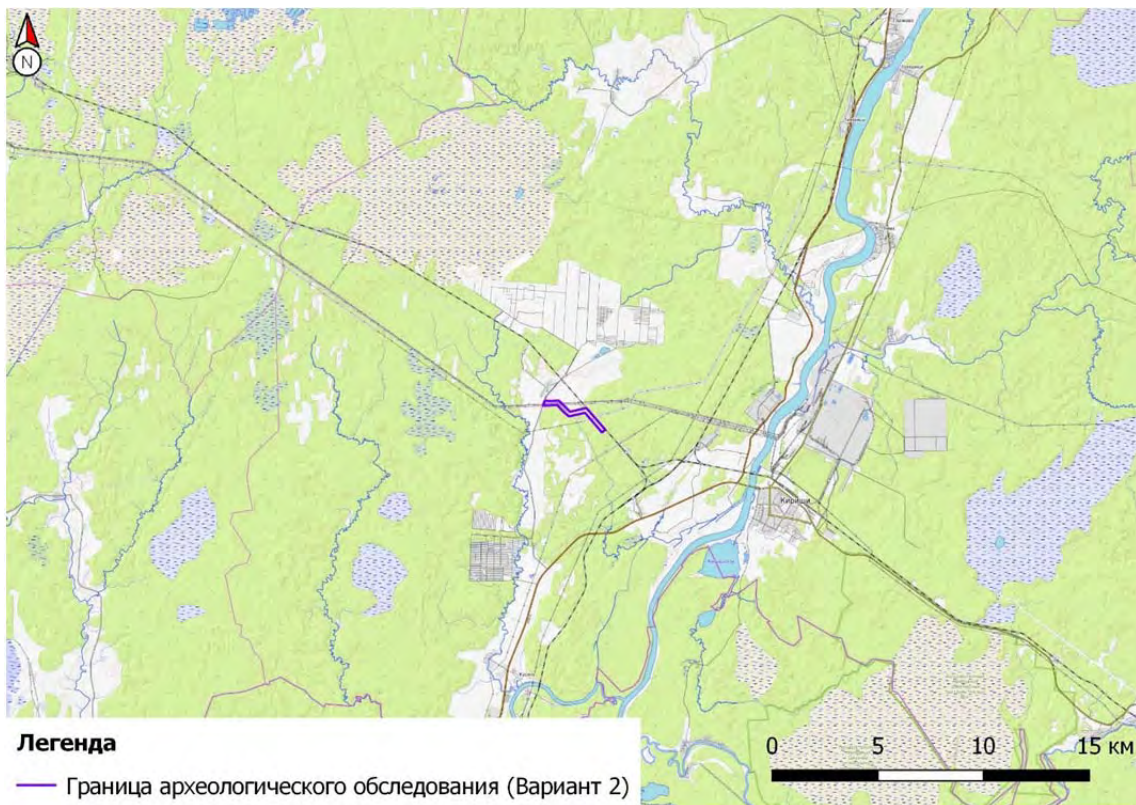


Рис. 1. Ситуационный план размещения объекта «Подъездная автодорога к существующей площадке УДЗ на км 590,4». Картографическая основа подоснова взята с сайта www.openstreetmap.org.

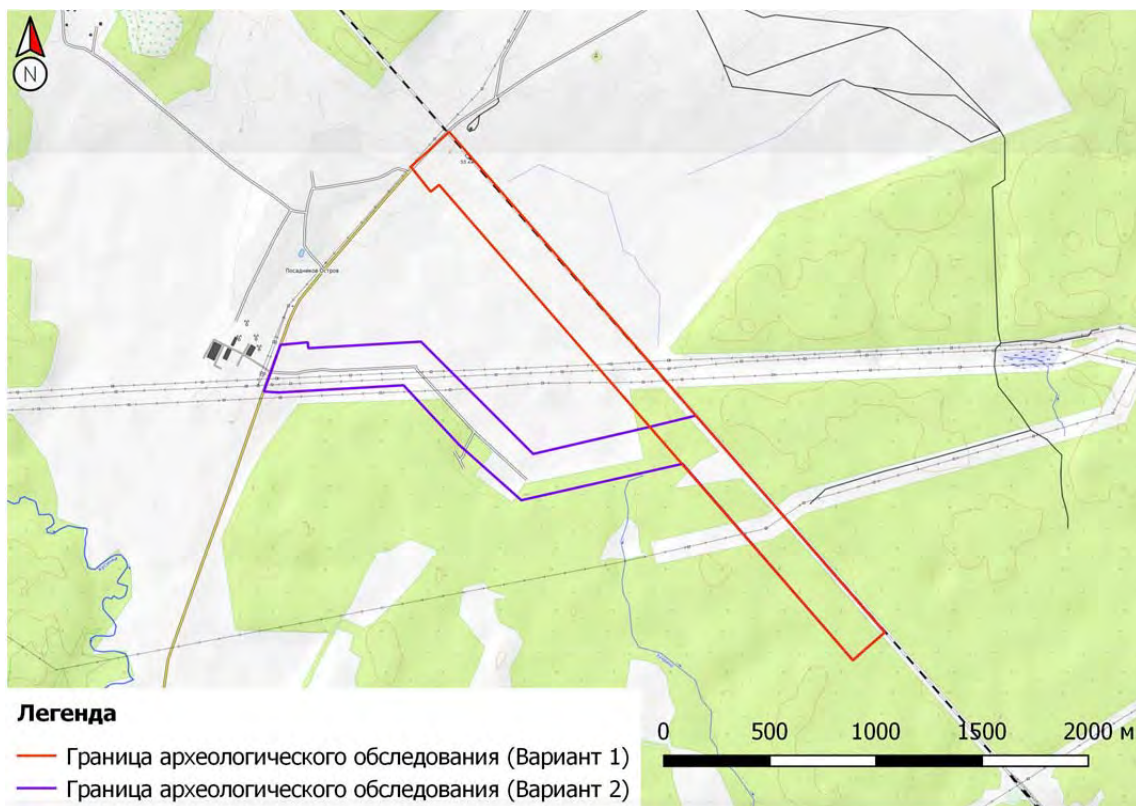


Рис. 2. Ситуационный план вариантов размещения объекта «Подъездная автодорога к существующей площадке УДЗ на км 590,4». Картографическая основа подоснова взята с сайта www.openstreetmap.org.

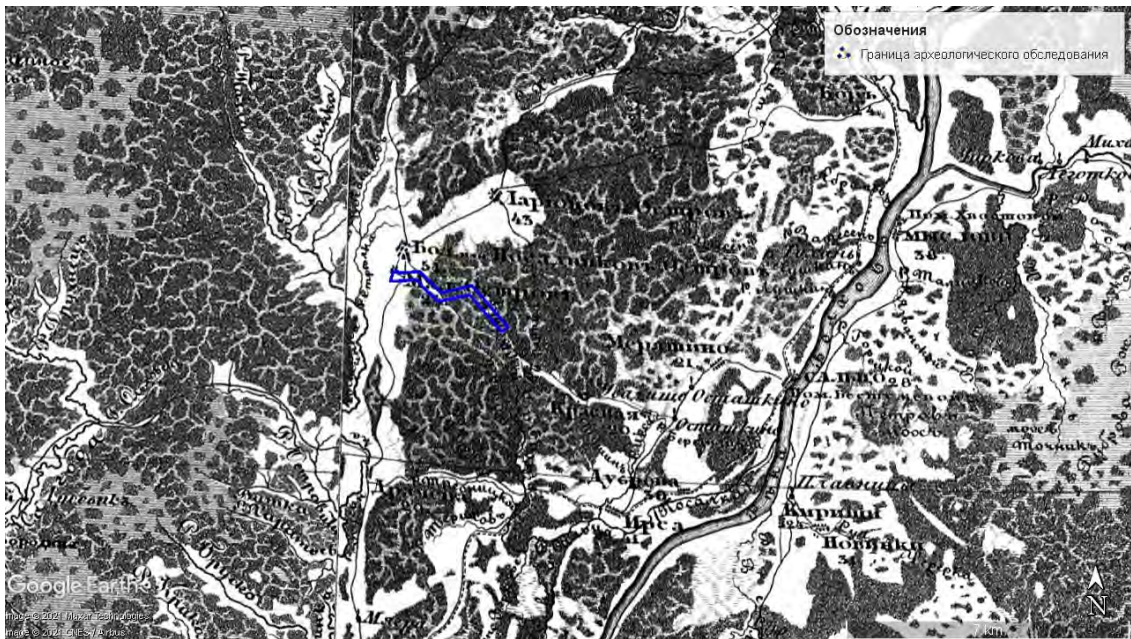


Рис. 3. Месторасположение участка проведения работ на исторической карте А.А. Шуберта 1834 г. Картографическая основа подоснова взята с сайта www.etomesto.ru. Общественное достояние.

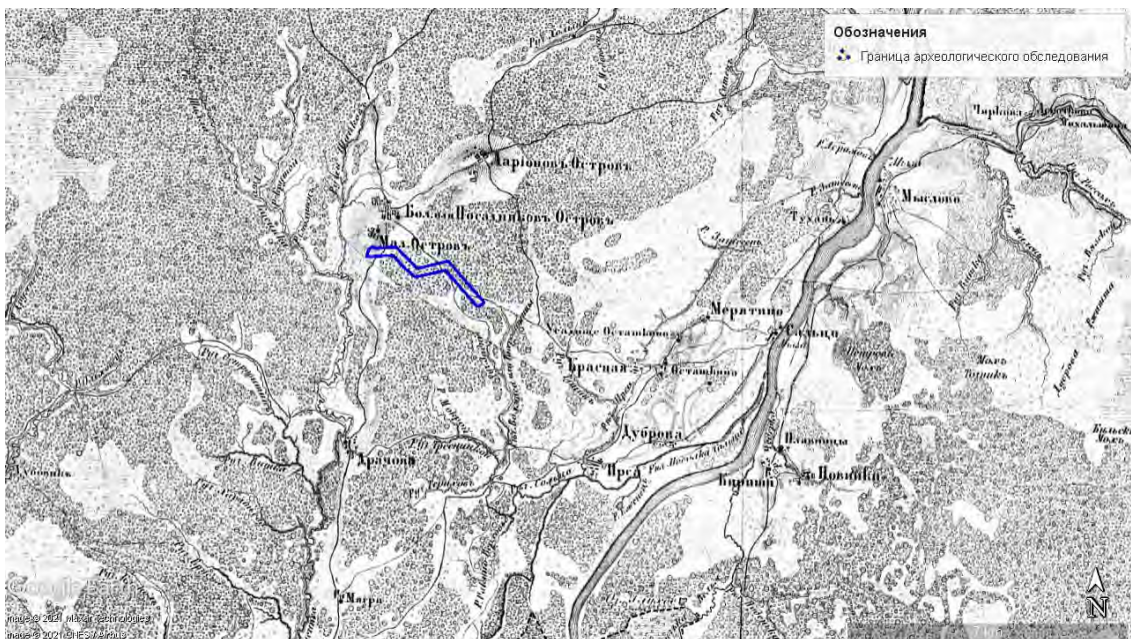


Рис. 4. Месторасположение участка проведения работ на исторической трехверстной военной топографической карте Российской Империи А.А. Шуберта 1855 г. Картографическая основа подоснова взята с сайта www.etomesto.ru. Общественное достояние.

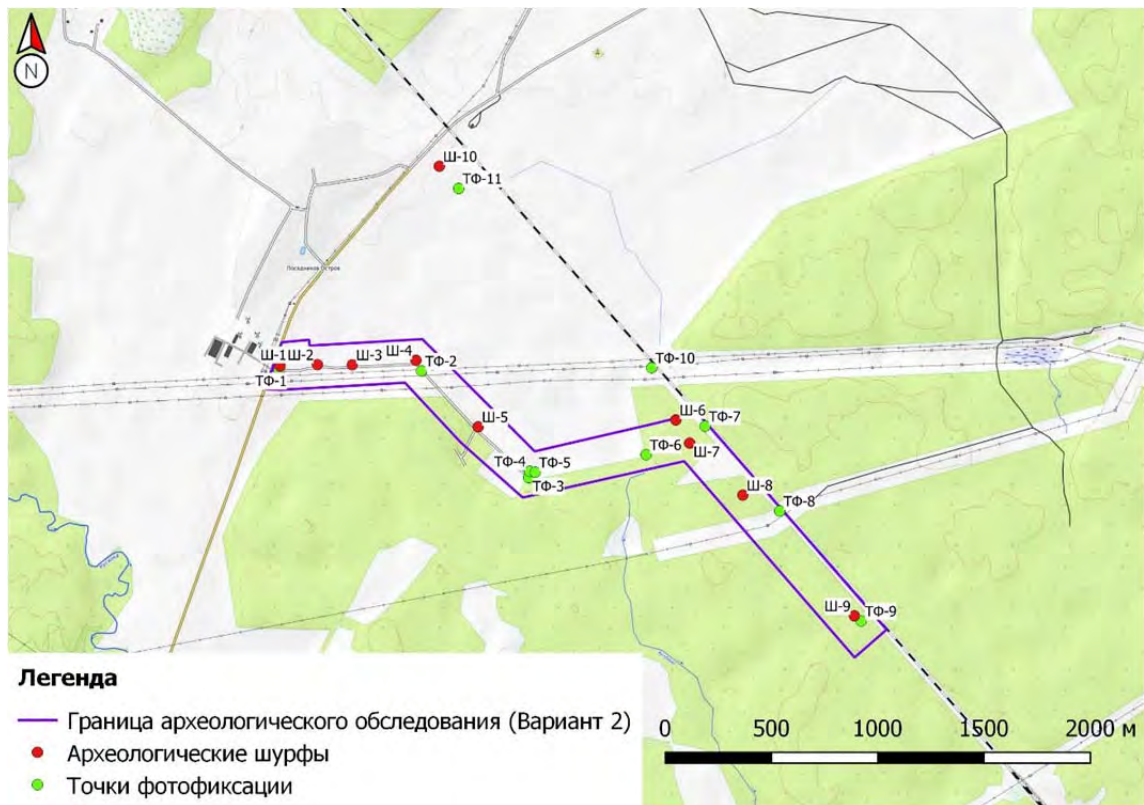


Рис. 5. Расположение точек фотофиксации и археологических шурфов на ситуационном плане размещения объекта «Подъездная автодорога к существующей площадке УДЗ на км 590,4». Картографическая основа подоснова взята с сайта www.openstreetmap.org.



Рис. 6. Ленинградская обл., Киришский р-н, «Подъездная автодорога к существующей площадке УДЗ на км 590,4». Точка фотофиксации 1. Вид с 3.



Рис. 7. Ленинградская обл., Киришский р-н, «Подъездная автодорога к существующей площадке УДЗ на км 590,4». Точка фотофиксации 1. Вид с В.



Рис. 8. Ленинградская обл., Киришский р-н, «Подъездная автодорога к существующей площадке УДЗ на км 590,4». Шурф 1. Местоположение. Вид с Ю.



Рис. 9. Ленинградская обл., Киришский р-н, «Подъездная автодорога к существующей площадке УДЗ на км 590,4». Шурф 1. До начала земляных работ. Вид с Ю.



Рис. 10. Ленинградская обл., Киришский р-н, «Подъездная автодорога к существующей площадке УДЗ на км 590,4». Шурф 1. Зачистка по матерiku. Вид с Ю.



Рис. 11. Ленинградская обл., Киришский р-н, «Подъездная автодорога к существующей площадке УДЗ на км 590,4». Шурф 1. Стратиграфия северной стенки. Вид с Ю.



Рис. 12. Ленинградская обл., Киришский р-н, «Подъездная автодорога к существующей площадке УДЗ на км 590,4». Шурф 1. Контрольный прокоп. Вид с Ю.



Рис. 13. Ленинградская обл., Киришский р-н, «Подъездная автодорога к существующей площадке УДЗ на км 590,4». Шурф 1. Рекультивация. Вид с Ю.



Рис. 14. Ленинградская обл., Киришский р-н, «Подъездная автодорога к существующей площадке УДЗ на км 590,4». Шурф 2. Местоположение. Вид с Ю.




Рис. 15. Ленинградская обл., Киришский р-н, «Подъездная автодорога к существующей площадке УДЗ на км 590,4». Шурф 2. До начала земляных работ. Вид с Ю.



Рис. 16. Ленинградская обл., Киришский р-н, «Подъездная автодорога к существующей площадке УДЗ на км 590,4». Шурф 2. Зачистка по матерiku. Вид с Ю.



Рис. 17. Ленинградская обл., Киришский р-н, «Подъездная автодорога к существующей площадке УДЗ на км 590,4». Шурф 2. Стратиграфия северной стенки и контрольный прокоп. Вид с Ю.



Рис. 18. Ленинградская обл., Киришский р-н, «Подъездная автодорога к существующей площадке УДЗ на км 590,4». Шурф 2. Рекультивация. Вид с Ю.



Рис. 19. Ленинградская обл., Киришский р-н, «Подъездная автодорога к существующей площадке УДЗ на км 590,4». Шурф 3. Местоположение. Вид с Ю.



Рис. 20. Ленинградская обл., Киришский р-н, «Подъездная автодорога к существующей площадке УДЗ на км 590,4». Шурф 3. До начала земляных работ. Вид с Ю.



Рис. 21. Ленинградская обл., Киришский р-н, «Подъездная автодорога к существующей площадке УДЗ на км 590,4». Шурф 3. Зачистка по материке. Вид с Ю.



Рис. 22. Ленинградская обл., Киришский р-н, «Подъездная автодорога к существующей площадке УДЗ на км 590,4». Шурф 3. Стратиграфия северной стенки. Вид с Ю.



Рис. 23. Ленинградская обл., Киришский р-н, «Подъездная автодорога к существующей площадке УДЗ на км 590,4». Шурф 3. Контрольный прокоп. Вид с Ю.



Рис. 24. Ленинградская обл., Киришский р-н, «Подъездная автодорога к существующей площадке УДЗ на км 590,4». Шурф 3. Рекультивация. Вид с Ю.



Рис. 25. Ленинградская обл., Киришский р-н, «Подъездная автодорога к существующей площадке УДЗ на км 590,4». Точка фотофиксации 2. Вид с ЮВ.



Рис. 26. Ленинградская обл., Киришский р-н, «Подъездная автодорога к существующей площадке УДЗ на км 590,4». Точка фотофиксации 2. Вид с З.



Рис. 27. Ленинградская обл., Киришский р-н, «Подъездная автодорога к существующей площадке УДЗ на км 590,4». Шурф 4. Местоположение. Вид с Ю.



Рис. 28. Ленинградская обл., Киришский р-н, «Подъездная автодорога к существующей площадке УДЗ на км 590,4». Шурф 4. До начала земляных работ. Вид с Ю.



Рис. 29. Ленинградская обл., Киришский р-н, «Подъездная автодорога к существующей площадке УДЗ на км 590,4». Шурф 4. Зачистка по материку. Вид с Ю.



Рис. 30. Ленинградская обл., Киришский р-н, «Подъездная автодорога к существующей площадке УДЗ на км 590,4». Шурф 4. Стратиграфия северной стенки. Вид с Ю.



Рис. 31. Ленинградская обл., Киришский р-н, «Подъездная автодорога к существующей площадке УДЗ на км 590,4». Шурф 4. Контрольный прокоп. Вид с Ю.



Рис. 32. Ленинградская обл., Киришский р-н, «Подъездная автодорога к существующей площадке УДЗ на км 590,4». Шурф 4. Рекультивация. Вид с Ю.



Рис. 33. Ленинградская обл., Киришский р-н, «Подъездная автодорога к существующей площадке УДЗ на км 590,4». Шурф 5. Местоположение. Вид с Ю.




Рис. 34. Ленинградская обл., Киришский р-н, «Подъездная автодорога к существующей площадке УДЗ на км 590,4». Шурф 5. До начала земляных работ. Вид с Ю.



Рис. 35. Ленинградская обл., Киришский р-н, «Подъездная автодорога к существующей площадке УДЗ на км 590,4». Шурф 5. Зачистка по материке. Вид с Ю.



Рис. 36. Ленинградская обл., Киришский р-н, «Подъездная автодорога к существующей площадке УДЗ на км 590,4». Шурф 5. Стратиграфия северной стенки. Вид с Ю.



Рис. 37. Ленинградская обл., Киришский р-н, «Подъездная автодорога к существующей площадке УДЗ на км 590,4». Шурф 5. Контрольный прокоп. Вид с Ю.



Рис. 38. Ленинградская обл., Киришский р-н, «Подъездная автодорога к существующей площадке УДЗ на км 590,4». Шурф 5. Рекультивация. Вид с Ю.



Рис. 39. Ленинградская обл., Киришский р-н, «Подъездная автодорога к существующей площадке УДЗ на км 590,4». Точка фотофиксации 3. Вид с ЮВ.



Рис. 40. Ленинградская обл., Киришский р-н, «Подъездная автодорога к существующей площадке УДЗ на км 590,4». Точка фотофиксации 3. Вид с З.



Рис. 41. Ленинградская обл., Киришский р-н, «Подъездная автодорога к существующей площадке УДЗ на км 590,4». Точка фотофиксации 4. Вид с ЮВ.



Рис. 42. Ленинградская обл., Киришский р-н, «Подъездная автодорога к существующей площадке УДЗ на км 590,4». Точка фотофиксации 5. Вид с З.



Рис. 43. Ленинградская обл., Киришский р-н, «Подъездная автодорога к существующей площадке УДЗ на км 590,4». Точка фотофиксации 6. Вид с В.



Рис. 44. Ленинградская обл., Киришский р-н, «Подъездная автодорога к существующей площадке УДЗ на км 590,4». Точка фотофиксации 6. Вид с З.



Рис. 45. Ленинградская обл., Киришский р-н, «Подъездная автодорога к существующей площадке УДЗ на км 590,4». Шурф 6. Местоположение. Вид с Ю.



Рис. 46. Ленинградская обл., Киришский р-н, «Подъездная автодорога к существующей площадке УДЗ на км 590,4». Шурф 6. До начала земляных работ. Вид с Ю.



Рис. 47. Ленинградская обл., Киришский р-н, «Подъездная автодорога к существующей площадке УДЗ на км 590,4». Шурф 6. Зачистка по материк. Вид с Ю.



Рис. 48. Ленинградская обл., Киришский р-н, «Подъездная автодорога к существующей площадке УДЗ на км 590,4». Шурф 6. Стратиграфия северной стенки. Вид с Ю.



Рис. 49. Ленинградская обл., Киришский р-н, «Подъездная автодорога к существующей площадке УДЗ на км 590,4». Шурф 6. Контрольный прокоп. Вид с Ю.



Рис. 50. Ленинградская обл., Киришский р-н, «Подъездная автодорога к существующей площадке УДЗ на км 590,4». Шурф 6. Рекультивация. Вид с Ю.



Рис. 51. Ленинградская обл., Киришский р-н, «Подъездная автодорога к существующей площадке УДЗ на км 590,4». Точка фотофиксации 7. Вид с СЗ.



Рис. 52. Ленинградская обл., Киришский р-н, «Подъездная автодорога к существующей площадке УДЗ на км 590,4». Точка фотофиксации 7. Вид с ЮВ.



Рис. 53. Ленинградская обл., Киришский р-н, «Подъездная автодорога к существующей площадке УДЗ на км 590,4». Точка фотофиксации 7. Вид с СВ.



Рис. 54. Ленинградская обл., Киришский р-н, «Подъездная автодорога к существующей площадке УДЗ на км 590,4». Шурф 7. Местоположение. Вид с Ю.



Рис. 55. Ленинградская обл., Киришский р-н, «Подъездная автодорога к существующей площадке УДЗ на км 590,4». Шурф 7. До начала земляных работ. Вид с Ю.




Рис. 56. Ленинградская обл., Киришский р-н, «Подъездная автодорога к существующей площадке УДЗ на км 590,4». Шурф 7. Зачистка по материке. Вид с Ю.



Рис. 57. Ленинградская обл., Киришский р-н, «Подъездная автодорога к существующей площадке УДЗ на км 590,4». Шурф 7. Стратиграфия северной стенки и контрольный прокоп. Вид с Ю.



Рис. 58. Ленинградская обл., Киришский р-н, «Подъездная автодорога к существующей площадке УДЗ на км 590,4». Шурф 7. Рекультивация. Вид с Ю.



Рис. 59. Ленинградская обл., Киришский р-н, «Подъездная автодорога к существующей площадке УДЗ на км 590,4». Шурф 8. Местоположение. Вид с Ю.



Рис. 60. Ленинградская обл., Киришский р-н, «Подъездная автодорога к существующей площадке УДЗ на км 590,4». Шурф 8. До начала земляных работ. Вид с Ю.



Рис. 61. Ленинградская обл., Киришский р-н, «Подъездная автодорога к существующей площадке УДЗ на км 590,4». Шурф 8. Зачистка по матерiku. Вид с Ю.



Рис. 62. Ленинградская обл., Киришский р-н, «Подъездная автодорога к существующей площадке УДЗ на км 590,4». Шурф 8. Стратиграфия северной стенки и контрольный прокоп. Вид с Ю.



Рис. 63. Ленинградская обл., Киришский р-н, «Подъездная автодорога к существующей площадке УДЗ на км 590,4». Шурф 8. Рекультивация. Вид с Ю.



Рис. 64. Ленинградская обл., Киришский р-н, «Подъездная автодорога к существующей площадке УДЗ на км 590,4». Точка фотофиксации 8. Вид с ЮВ.



Рис. 65. Ленинградская обл., Киришский р-н, «Подъездная автодорога к существующей площадке УДЗ на км 590,4». Точка фотофиксации 8. Вид с СЗ.



Рис. 66. Ленинградская обл., Киришский р-н, «Подъездная автодорога к существующей площадке УДЗ на км 590,4». Шурф 9. Местоположение. Вид с Ю.



Рис. 67. Ленинградская обл., Киришский р-н, «Подъездная автодорога к существующей площадке УДЗ на км 590,4». Шурф 9. До начала земляных работ. Вид с Ю.



Рис. 68. Ленинградская обл., Киришский р-н, «Подъездная автодорога к существующей площадке УДЗ на км 590,4». Шурф 9. Зачистка по матерiku. Вид с Ю.



Рис. 69. Ленинградская обл., Киришский р-н, «Подъездная автодорога к существующей площадке УДЗ на км 590,4». Шурф 9. Стратиграфия северной стенки. Вид с Ю.



Рис. 70. Ленинградская обл., Киришский р-н, «Подъездная автодорога к существующей площадке УДЗ на км 590,4». Шурф 9. Контрольный прокоп. Вид с Ю.



Рис. 71. Ленинградская обл., Киришский р-н, «Подъездная автодорога к существующей площадке УДЗ на км 590,4». Шурф 9. Рекультивация. Вид с Ю.



Рис. 72. Ленинградская обл., Киришский р-н, «Подъездная автодорога к существующей площадке УДЗ на км 590,4». Точка фотофиксации 9. Вид с СЗ.



Рис. 73. Ленинградская обл., Киришский р-н, «Подъездная автодорога к существующей площадке УДЗ на км 590,4». Точка фотофиксации 9. Вид с ЮВ.



Рис. 74. Ленинградская обл., Киришский р-н, «Подъездная автодорога к существующей площадке УДЗ на км 590,4». Точка фотофиксации 10. Вид с СЗ.



Рис. 75. Ленинградская обл., Киришский р-н, «Подъездная автодорога к существующей площадке УДЗ на км 590,4». Точка фотофиксации 10. Вид с ЮВ.



Рис. 76. Ленинградская обл., Киришский р-н, «Подъездная автодорога к существующей площадке УДЗ на км 590,4». Точка фотофиксации 11. Вид с СЗ.



Рис. 77. Ленинградская обл., Киришский р-н, «Подъездная автодорога к существующей площадке УДЗ на км 590,4». Точка фотофиксации 11. Вид с ЮВ.



Рис. 78. Ленинградская обл., Киришский р-н, «Подъездная автодорога к существующей площадке УДЗ на км 590,4». Шурф 10. Местоположение. Вид с Ю.



Рис. 79. Ленинградская обл., Киришский р-н, «Подъездная автодорога к существующей площадке УДЗ на км 590,4». Шурф 10. До начала земляных работ. Вид с Ю.



Рис. 80. Ленинградская обл., Киришский р-н, «Подъездная автодорога к существующей площадке УДЗ на км 590,4». Шурф 10. Зачистка по материку. Вид с Ю.



Рис. 81. Ленинградская обл., Киришский р-н, «Подъездная автодорога к существующей площадке УДЗ на км 590,4». Шурф 10. Стратиграфия северной стенки. Вид с Ю.



Рис. 82. Ленинградская обл., Киришский р-н, «Подъездная автодорога к существующей площадке УДЗ на км 590,4». Шурф 10. Контрольный прокоп. Вид с Ю.



Рис. 83. Ленинградская обл., Киришский р-н, «Подъездная автодорога к существующей площадке УДЗ на км 590,4». Шурф 10. Рекультивация. Вид с Ю.


Министерство культуры Российской Федерации

ОТКРЫТЫЙ ЛИСТ

№ 2015-2020

Настоящий открытый лист выдан:

Бельскому Станиславу Викторовичу

паспорт 4012 № 617551
(серия номер паспорта)

на право проведения археологических полевых работ
в зоне реконструкции ЕСГ Северо-Западного региона для обеспечения транспортировки этансодержащего газа до побережья Балтийского моря на участке км 332,0 – км 850 (до КИЭГ) в Бокситогорском, Тихвинском, Волховском, Киришском, Тосненском, Гатчинском, Лужском, Волосовском и Кингисеппском районах Ленинградской области.

На основании открытого листа

Бельский Станислав Викторович
(Ф.И.О)

имеет право производить следующие археологические полевые работы:
археологические разведки с осуществлением локальных земляных работ на указанной территории в целях выявления объектов археологического наследия, уточнения сведений о них и планирования мероприятий по обеспечению их сохранности.

Передоверие права на проведение археологических полевых работ по данному открытому листу другому лицу запрещается.

Срок действия открытого листа: с 22 сентября 2020 г. по 01 сентября 2021 г.

Дата принятия решения о предоставлении открытого листа: 22 сентября 2020 г.



Первый заместитель Министра
(должность)

(подпись)

С.Г.Обрывалин
(ФИО)

Дата 22 сентября 2020 г.

МП

020975

Приложение №7:
копия Сертификата соответствия
ГОСТ Р ИСО 9001-2015 (ISO 9001:2015), № СДС.ФР.СМ.00579.21

СИСТЕМА ДОБРОВОЛЬНОЙ СЕРТИФИКАЦИИ СИСТЕМ МЕНЕДЖМЕНТА
«ФедРегистр»
РОСС RU.31184.04ЖНС5



05792

Орган по сертификации
ООО «Федеральный Регистр»
(ОГРН 1147847035885)
191186, г. Санкт-Петербург, наб. канала Грибоедова, д. 5, лит. Е, пом. 23-Н, оф. 515, 516
Тел. (812) 913-01-92, FedRegister@com-1.ru

СЕРТИФИКАТ СООТВЕТСТВИЯ
№ СДС.ФР.СМ.00579.21
Выдан
Обществу с ограниченной ответственностью
«Научно-исследовательский центр «Актуальная археология»
(ООО «НИЦ «Актуальная археология»)
ИНН 7814289715
197110, РФ, г. Санкт-Петербург, Константиновский пр., д. 11, лит. А, пом. 1-Н 6,7,8, оф. 107

НАСТОЯЩИЙ СЕРТИФИКАТ УДОСТОВЕРЯЕТ, ЧТО
СИСТЕМА МЕНЕДЖМЕНТА КАЧЕСТВА
распространяется на археологические исследования,
разработку документации обеспечения сохранности объектов культурного наследия,
государственную историко-культурную экспертизу
СООТВЕТСТВУЕТ ТРЕБОВАНИЯМ
ГОСТ Р ИСО 9001-2015 (ISO 9001:2015)

Дата регистрации 24/09/2021г. Срок действия до 24/09/2024г.*

Руководитель органа по сертификации  /Рыбалкин С.С./
 подпись фамилия, инициалы
М.П.

*Сертификат теряет силу в случае отказа от проведения планового инспекционного контроля на основании требований стандарта ГОСТ Р ИСО/МЭК 17021.
Действие сертификата регулируется и отображается в реестре: <http://com-1.ru/>

Приложение №3

к Акту государственной историко-культурной экспертизы документации, содержащей результаты исследований, в соответствии с которыми определяется наличие или отсутствие объектов, обладающих признаками объекта культурного наследия, на земельном участке, подлежащем воздействию земляных, строительных, мелиоративных, хозяйственных работ, предусмотренных статьей 25 Лесного кодекса Российской Федерации работ по использованию лесов (за исключением работ, указанных в пунктах 3, 4 и 7 части 1 статьи 25 Лесного кодекса Российской Федерации) и иных работ на земельном участке, отводимом для реализации объекта «Подъездная автодорога к существующей площадке УДЗ на км 590,4», входящего в состав проекта «Развитие газотранспортных мощностей ЕСГ Северо-Западного региона, участок Грязовец – КС Славянская» в Киришском районе Ленинградской области.

Выписки из ЕГРН

Выписка из Единого государственного реестра недвижимости об объекте недвижимости
Сведения о характеристиках объекта недвижимости

На основании запроса от 22.07.2021 г., поступившего на рассмотрение 22.07.2021 г., сообщаем, что согласно записям Единого государственного реестра недвижимости:

Земельный участок			
(вид объекта недвижимости)			
Лист № ___ Раздела 1	Всего листов раздела 1 : ___	Всего разделов: ___	Всего листов выписки: ___
22.07.2021 № 99/2021/406700359			
Кадастровый номер:		47:27:0000000:20873	

Номер кадастрового квартала:	47:27:0000000
Дата присвоения кадастрового номера:	28.09.2020
Ранее присвоенный государственный учетный номер:	Условный номер: :ЗУ1
Адрес:	Ленинградская область, Киришский муниципальный район, Кусинское сельское поселение, автомобильная дорога общего пользования «Подъезд к дер. Посадников Остров и садоводству»
Площадь:	228732 +/- 837кв. м
Кадастровая стоимость, руб.:	20585.88
Кадастровые номера расположенных в пределах земельного участка объектов недвижимости:	47:27:0000000:20783, 47:27:0000000:13795
Кадастровые номера объектов недвижимости, из которых образован объект недвижимости:	данные отсутствуют
Кадастровые номера образованных объектов недвижимости:	данные отсутствуют
Сведения о включении объекта недвижимости в состав предприятия как имущественного комплекса:	

Государственный регистратор		ФГИС ЕГРН
полное наименование должности	подпись	инициалы, фамилия

М.П.

Выписка из Единого государственного реестра недвижимости об объекте недвижимости
Сведения о характеристиках объекта недвижимости

Земельный участок			
<small>(вид объекта недвижимости)</small>			
Лист № ___ Раздела 1	Всего листов раздела 1 : ___	Всего разделов: ___	Всего листов выписки: ___
22.07.2021 № 99/2021/406700359			
Кадастровый номер:		47:27:0000000:20873	

Категория земель:	Земли промышленности, энергетики, транспорта, связи, радиовещания, телевидения, информатики, земли для обеспечения космической деятельности, земли обороны, безопасности и земли иного специального назначения
Виды разрешенного использования:	Автомобильный транспорт
Сведения о кадастровом инженере:	Карпова Татьяна Владимировна №78-10-0033
Сведения о лесах, водных объектах и об иных природных объектах, расположенных в пределах земельного участка:	данные отсутствуют
Сведения о том, что земельный участок полностью или частично расположен в границах зоны с особыми условиями использования территории или территории объекта культурного наследия	данные отсутствуют
Сведения о том, что земельный участок расположен в границах особой экономической зоны, территории опережающего социально-экономического развития, зоны территориального развития в Российской Федерации, игровой зоны:	данные отсутствуют
Сведения о том, что земельный участок расположен в границах особо охраняемой природной территории, охотничьих угодий, лесничеств, лесопарков:	данные отсутствуют
Сведения о результатах проведения государственного земельного надзора:	данные отсутствуют
Сведения о расположении земельного участка в границах территории, в отношении которой утвержден проект межевания территории:	данные отсутствуют

Государственный регистратор		ФГИС ЕГРН
полное наименование должности	подпись	инициалы, фамилия

М.П.

Выписка из Единого государственного реестра недвижимости об объекте недвижимости
Сведения о характеристиках объекта недвижимости

Земельный участок			
(вид объекта недвижимости)			
Лист № ___ Раздела 1	Всего листов раздела 1 : ___	Всего разделов: ___	Всего листов выписки: ___
22.07.2021 № 99/2021/406700359			
Кадастровый номер:		47:27:0000000:20873	

Условный номер земельного участка:	данные отсутствуют
Сведения о принятии акта и (или) заключении договора, предусматривающих предоставление в соответствии с земельным законодательством исполнительным органом государственной власти или органом местного самоуправления находящегося в государственной или муниципальной собственности земельного участка для строительства наемного дома социального использования или наемного дома коммерческого использования:	данные отсутствуют
Сведения о том, что земельный участок или земельные участки образованы на основании решения об изъятии земельного участка и (или) расположенного на нем объекта недвижимости для государственных или муниципальных нужд:	данные отсутствуют
Сведения о том, что земельный участок образован из земель или земельного участка, государственная собственность на которые не разграничена:	данные отсутствуют
Сведения о наличии земельного спора о местоположении границ земельных участков:	данные отсутствуют
Статус записи об объекте недвижимости:	Сведения об объекте недвижимости имеют статус "актуальные"
Особые отметки:	Граница земельного участка не установлена в соответствии с требованиями земельного законодательства. Сведения о видах разрешенного использования имеют статус «Актуальные незасвидетельствованные». Право (ограничение права, обременение объекта недвижимости) зарегистрировано на данный объект недвижимости с видами разрешенного использования отсутствует. Сведения необходимые для заполнения раздела 3.1 отсутствуют. Сведения необходимые для заполнения раздела 3.2 отсутствуют.
Получатель выписки:	Александров Юрий Николаевич

Государственный регистратор		ФГИС ЕГРН
полное наименование должности	подпись	инициалы, фамилия

М.П.

Выписка из Единого государственного реестра недвижимости об объекте недвижимости
Сведения о зарегистрированных правах

Земельный участок	
(вид объекта недвижимости)	
Лист № ___ Раздела <u>2</u>	Всего листов раздела <u>2</u> : ___
Всего разделов: ___	
Всего листов выписки: ___	
22.07.2021 № 99/2021/406700359	
Кадастровый номер:	47:27:0000000:20873
1. Правообладатель (правообладатели):	1.1. Ленинградская область
2. Вид, номер и дата государственной регистрации права:	2.1. Собственность, № 47:27:0000000:20873-47/019/2020-1 от 28.09.2020
3. Ограничение прав и обременение объекта недвижимости:	не зарегистрировано
4. Договоры участия в долевом строительстве:	не зарегистрировано
5. Заявленные в судебном порядке права требования:	данные отсутствуют
6. Сведения о возражении в отношении зарегистрированного права:	данные отсутствуют
7. Сведения о наличии решения об изъятии объекта недвижимости для государственных и муниципальных нужд:	данные отсутствуют
8. Сведения о невозможности государственной регистрации без личного участия правообладателя или его законного представителя:	
9. Правопритязания и сведения о наличии поступивших, но не рассмотренных заявлений о проведении государственной регистрации права (перехода, прекращения права), ограничения права или обременения объекта недвижимости, сделки в отношении объекта недвижимости:	данные отсутствуют
10. Сведения об осуществлении государственной регистрации сделки, права, ограничения права без необходимого в силу закона согласия третьего лица, органа:	данные отсутствуют
11. Сведения о невозможности государственной регистрации перехода, прекращения, ограничения права на земельный участок из земель сельскохозяйственного назначения:	

Государственный регистратор		ФГИС ЕГРН
полное наименование должности	подпись	инициалы, фамилия

М.П.

Выписка из Единого государственного реестра недвижимости об объекте недвижимости
Описание местоположения земельного участка

Земельный участок			
(вид объекта недвижимости)			
Лист № ___ Раздела 3	Всего листов раздела 3 : ___	Всего разделов: ___	Всего листов выписки: ___
22.07.2021 № 99/2021/406700359			
Кадастровый номер:		47:27:0000000:20873	

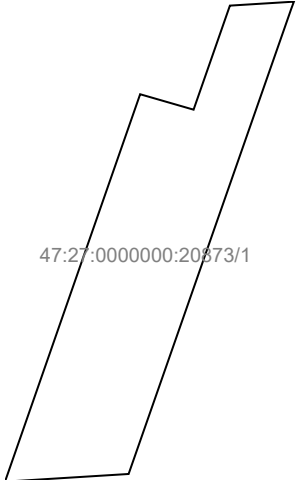
План (чертеж, схема) земельного участка			
Масштаб 1: данные отсутствуют	Условные обозначения:		

Государственный регистратор		ФГИС ЕГРН
полное наименование должности	подпись	инициалы, фамилия

М.П.

Выписка из Единого государственного реестра недвижимости об объекте недвижимости
Сведения о частях земельного участка

Земельный участок			
(вид объекта недвижимости)			
Лист № __ Раздела 4	Всего листов раздела 4 : __	Всего разделов: __	Всего листов выписки: __
22.07.2021 № 99/2021/406700359			
Кадастровый номер:		47:27:0000000:20873	

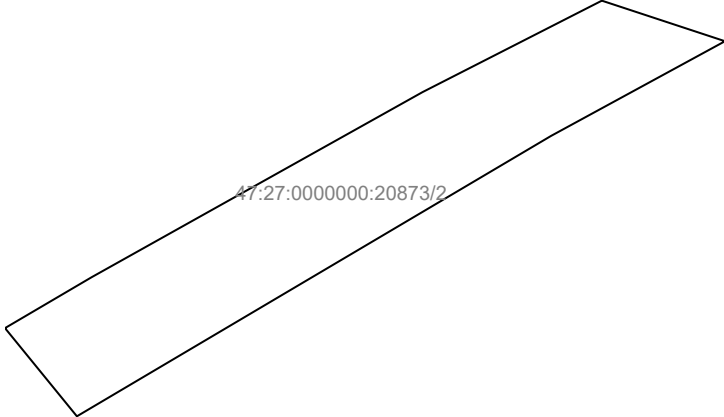
План (чертеж, схема) части земельного участка		Учетный номер части: 47:27:0000000:20873/1	
			
Масштаб 1: данные отсутствуют	Условные обозначения:		

Государственный регистратор		ФГИС ЕГРН
полное наименование должности	подпись	инициалы, фамилия

М.П.

Выписка из Единого государственного реестра недвижимости об объекте недвижимости
Сведения о частях земельного участка

Земельный участок			
<small>(вид объекта недвижимости)</small>			
Лист № __ Раздела 4	Всего листов раздела 4 : __	Всего разделов: __	Всего листов выписки: __
22.07.2021 № 99/2021/406700359			
Кадастровый номер:		47:27:0000000:20873	

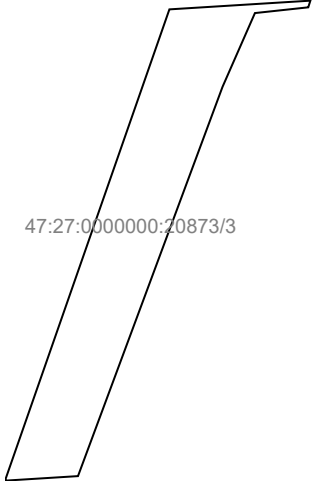
План (чертеж, схема) части земельного участка	Учетный номер части: 47:27:0000000:20873/2
	
Масштаб 1: данные отсутствуют	Условные обозначения:

Государственный регистратор		ФГИС ЕГРН
полное наименование должности	подпись	инициалы, фамилия

М.П.

Выписка из Единого государственного реестра недвижимости об объекте недвижимости
Сведения о частях земельного участка

Земельный участок			
<small>(вид объекта недвижимости)</small>			
Лист № __ Раздела 4	Всего листов раздела 4 : __	Всего разделов: __	Всего листов выписки: __
22.07.2021 № 99/2021/406700359			
Кадастровый номер:		47:27:0000000:20873	

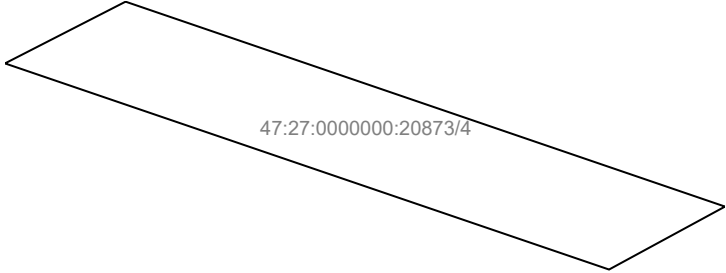
План (чертеж, схема) части земельного участка	Учетный номер части: 47:27:0000000:20873/3
	
Масштаб 1: данные отсутствуют	Условные обозначения:

Государственный регистратор		ФГИС ЕГРН
полное наименование должности	подпись	инициалы, фамилия

М.П.

Выписка из Единого государственного реестра недвижимости об объекте недвижимости
Сведения о частях земельного участка

Земельный участок			
<small>(вид объекта недвижимости)</small>			
Лист № __ Раздела 4	Всего листов раздела 4 : __	Всего разделов: __	Всего листов выписки: __
22.07.2021 № 99/2021/406700359			
Кадастровый номер:		47:27:0000000:20873	

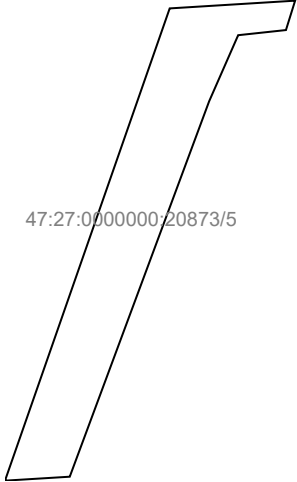
План (чертеж, схема) части земельного участка	Учетный номер части: 47:27:0000000:20873/4
	
Масштаб 1: данные отсутствуют	Условные обозначения:

Государственный регистратор		ФГИС ЕГРН
полное наименование должности	подпись	инициалы, фамилия

М.П.

Выписка из Единого государственного реестра недвижимости об объекте недвижимости
Сведения о частях земельного участка

Земельный участок			
<small>(вид объекта недвижимости)</small>			
Лист № __ Раздела 4	Всего листов раздела 4 : __	Всего разделов: __	Всего листов выписки: __
22.07.2021 № 99/2021/406700359			
Кадастровый номер:		47:27:0000000:20873	

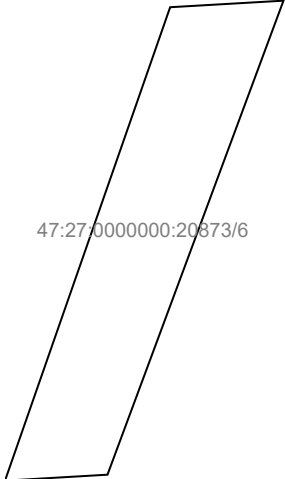
План (чертеж, схема) части земельного участка	Учетный номер части: 47:27:0000000:20873/5
	
Масштаб 1: данные отсутствуют	Условные обозначения:

Государственный регистратор		ФГИС ЕГРН
полное наименование должности	подпись	инициалы, фамилия

М.П.

Выписка из Единого государственного реестра недвижимости об объекте недвижимости
Сведения о частях земельного участка

Земельный участок			
<small>(вид объекта недвижимости)</small>			
Лист № __ Раздела 4	Всего листов раздела 4 : __	Всего разделов: __	Всего листов выписки: __
22.07.2021 № 99/2021/406700359			
Кадастровый номер:		47:27:0000000:20873	

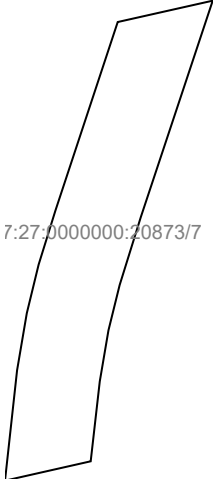
План (чертеж, схема) части земельного участка	Учетный номер части: 47:27:0000000:20873/6
	
Масштаб 1: данные отсутствуют	Условные обозначения:

Государственный регистратор		ФГИС ЕГРН
полное наименование должности	подпись	инициалы, фамилия

М.П.

Выписка из Единого государственного реестра недвижимости об объекте недвижимости
Сведения о частях земельного участка

Земельный участок			
(вид объекта недвижимости)			
Лист № __ Раздела 4	Всего листов раздела 4 : __	Всего разделов: __	Всего листов выписки: __
22.07.2021 № 99/2021/406700359			
Кадастровый номер:		47:27:0000000:20873	

План (чертеж, схема) части земельного участка		Учетный номер части: 47:27:0000000:20873/7	
			
Масштаб 1: данные отсутствуют	Условные обозначения:		
Государственный регистратор		ФГИС ЕГРН	
полное наименование должности	подпись	инициалы, фамилия	

М.П.

Выписка из Единого государственного реестра недвижимости об объекте недвижимости
Сведения о частях земельного участка

Земельный участок			
<small>(вид объекта недвижимости)</small>			
Лист № __ Раздела 4	Всего листов раздела 4 : __	Всего разделов: __	Всего листов выписки: __
22.07.2021 № 99/2021/406700359			
Кадастровый номер:		47:27:0000000:20873	

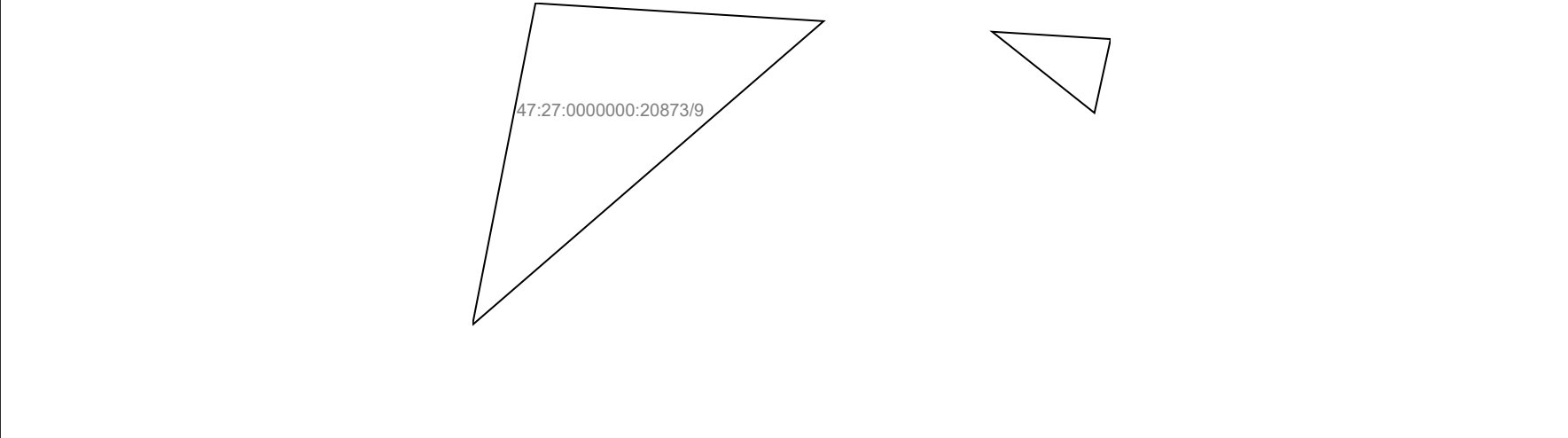
План (чертеж, схема) части земельного участка	Учетный номер части: 47:27:0000000:20873/8
	
Масштаб 1: данные отсутствуют	Условные обозначения:

Государственный регистратор		ФГИС ЕГРН
полное наименование должности	подпись	инициалы, фамилия

М.П.

Выписка из Единого государственного реестра недвижимости об объекте недвижимости
Сведения о частях земельного участка

Земельный участок			
<small>(вид объекта недвижимости)</small>			
Лист № __ Раздела 4	Всего листов раздела 4 : __	Всего разделов: __	Всего листов выписки: __
22.07.2021 № 99/2021/406700359			
Кадастровый номер:		47:27:0000000:20873	


План (чертеж, схема) части земельного участка	Учетный номер части: 47:27:0000000:20873/9
	
Масштаб 1: данные отсутствуют	Условные обозначения:

Государственный регистратор		ФГИС ЕГРН
полное наименование должности	подпись	инициалы, фамилия

М.П.

Выписка из Единого государственного реестра недвижимости об объекте недвижимости
Сведения о частях земельного участка

Земельный участок			
<small>(вид объекта недвижимости)</small>			
Лист № __ Раздела 4	Всего листов раздела 4 : __	Всего разделов: __	Всего листов выписки: __
22.07.2021 № 99/2021/406700359			
Кадастровый номер:		47:27:0000000:20873	

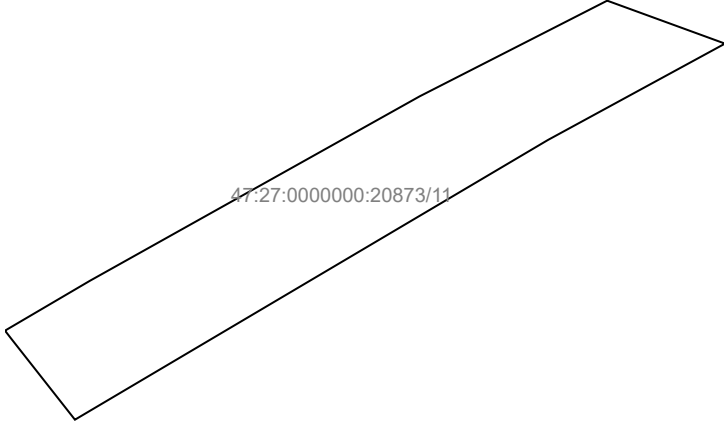
План (чертеж, схема) части земельного участка	Учетный номер части: 47:27:0000000:20873/10
	
Масштаб 1: данные отсутствуют	Условные обозначения:

Государственный регистратор		ФГИС ЕГРН
полное наименование должности	подпись	инициалы, фамилия

М.П.

Выписка из Единого государственного реестра недвижимости об объекте недвижимости
Сведения о частях земельного участка

Земельный участок			
<small>(вид объекта недвижимости)</small>			
Лист № __ Раздела 4	Всего листов раздела 4 : __	Всего разделов: __	Всего листов выписки: __
22.07.2021 № 99/2021/406700359			
Кадастровый номер:		47:27:0000000:20873	

План (чертеж, схема) части земельного участка	Учетный номер части: 47:27:0000000:20873/11
	
Масштаб 1: данные отсутствуют	Условные обозначения:

Государственный регистратор		ФГИС ЕГРН
полное наименование должности	подпись	инициалы, фамилия

М.П.

Выписка из Единого государственного реестра недвижимости об объекте недвижимости
Сведения о частях земельного участка

Земельный участок			
(вид объекта недвижимости)			
Лист № __ Раздела 4.1	Всего листов раздела 4.1 : __	Всего разделов: __	Всего листов выписки: __
22.07.2021 № 99/2021/406700359			
Кадастровый номер:		47:27:0000000:20873	

Учетный номер части	Площадь (м ²)	Содержание ограничения в использовании или ограничения права на объект недвижимости или обременения объекта недвижимости
1	2	3
1	1433	Ограничения прав на земельный участок, предусмотренные статьями 56, 56.1 Земельного кодекса Российской Федерации, Карта (план) № 147/2012 от 19.10.2012, срок действия: 24.09.2020
2	3091	Ограничения прав на земельный участок, предусмотренные статьями 56, 56.1 Земельного кодекса Российской Федерации, Выписка из ЕГРН № 99/2020/310378616 от 30.01.2020, срок действия: 24.09.2020
3	845	Ограничения прав на земельный участок, предусмотренные статьями 56, 56.1 Земельного кодекса Российской Федерации, Карта (план) № 146/2012 от 19.10.2012, срок действия: 24.09.2020
4	105	Ограничения прав на земельный участок, предусмотренные статьями 56, 56.1 Земельного кодекса Российской Федерации, Выписка из ЕГРН на недвижимое имущество и сделок с ним № 47/000/104/2016-1897 от 09.12.2016, срок действия: 24.09.2020
5	976	Ограничения прав на земельный участок, предусмотренные статьями 56, 56.1 Земельного кодекса Российской Федерации, Карта (план) № б/н от 22.03.2016, срок действия: 24.09.2020
6	538	Ограничения прав на земельный участок, предусмотренные статьями 56, 56.1 Земельного кодекса Российской Федерации, Карта (план) № 194/2012 от 19.11.2012, срок действия: 24.09.2020
7	3016	Ограничения прав на земельный участок, предусмотренные статьями 56, 56.1 Земельного кодекса Российской Федерации, Описание местоположения границ № б/н от 03.05.2018, срок действия: 24.09.2020
8	587	Ограничения прав на земельный участок, предусмотренные статьями 56, 56.1 Земельного кодекса Российской Федерации, Карта (план) № 18/2011 от 23.09.2011, срок действия: 24.09.2020

Государственный регистратор		ФГИС ЕГРН
полное наименование должности	подпись	инициалы, фамилия

М.П.

Выписка из Единого государственного реестра недвижимости об объекте недвижимости
Сведения о частях земельного участка

Земельный участок			
(вид объекта недвижимости)			
Лист № __ Раздела 4.1	Всего листов раздела 4.1 : __	Всего разделов: __	Всего листов выписки: __
22.07.2021 № 99/2021/406700359			
Кадастровый номер:		47:27:0000000:20873	

Учетный номер части	Площадь (м ²)	Содержание ограничения в использовании или ограничения права на объект недвижимости или обременения объекта недвижимости
1	2	3
9	0	Ограничения прав на земельный участок, предусмотренные статьями 56, 56.1 Земельного кодекса Российской Федерации, Доверенность № 78/688-н/78-2020-9-363 от 21.05.2020, срок действия: 01.02.2021
10	11816	Ограничения прав на земельный участок, предусмотренные статьями 56, 56.1 Земельного кодекса Российской Федерации, Доверенность № 78/688-н/78-2020-9-363 от 21.05.2020, срок действия: 08.02.2021
11	3113	Ограничения прав на земельный участок, предусмотренные статьями 56, 56.1 Земельного кодекса Российской Федерации, Документ, содержащий необходимые для внесения в государственный кадастр недвижимости сведения об установлении или изменении территориальной зоны или зоны с особыми условиями использования территорий, либо об отмене установления такой зоны № PVD-0123/2021-36036 от 15.06.2021, срок действия: 11.05.2021

Государственный регистратор		ФГИС ЕГРН
полное наименование должности	подпись	инициалы, фамилия

М.П.

Выписка из Единого государственного реестра недвижимости об объекте недвижимости
Сведения о частях земельного участка

Земельный участок				
(вид объекта недвижимости)				
Лист № ___ Раздела 4.2		Всего листов раздела 4.2 : ___		Всего разделов: ___
Всего листов выписки: ___				
22.07.2021 № 99/2021/406700359				
Кадастровый номер:			47:27:0000000:20873	
Сведения о характерных точках границы части (частей) земельного участка				
Учетный номер части: 1				
Система координат: Местная 167				
Зона №				
Номер точки	Координаты, м		Описание закрепления на местности	Средняя квадратическая погрешность определения координат характерных точек границы части земельного участка, м
	X	Y		
1	2	3	4	5
1	386903.29	2299796.06	данные отсутствуют	данные отсутствуют
1	386903.29	2299796.06	данные отсутствуют	данные отсутствуют
2	386900.72	2299804.96	данные отсутствуют	данные отсутствуют
3	386918.05	2299811.01	данные отсутствуют	данные отсутствуют
4	386918.71	2299821.67	данные отсутствуют	данные отсутствуют
5	386917.52	2299821.23	данные отсутствуют	данные отсутствуют
5	386917.52	2299821.23	данные отсутствуют	данные отсутствуют
6	386840.04	2299794.14	данные отсутствуют	данные отсутствуют
7	386838.76	2299773.55	данные отсутствуют	данные отсутствуют
8	388956.5	2301893.04	данные отсутствуют	данные отсутствуют
8	388956.5	2301893.04	данные отсутствуют	данные отсутствуют
9	388994.1	2301960.26	данные отсутствуют	данные отсутствуют
9	388994.1	2301960.26	данные отсутствуют	данные отсутствуют
10	389009.46	2301990.37	данные отсутствуют	данные отсутствуют
10	389009.46	2301990.37	данные отсутствуют	данные отсутствуют
10	389009.46	2301990.37	данные отсутствуют	данные отсутствуют
Государственный регистратор			ФГИС ЕГРН	
полное наименование должности			подпись	
			инициалы, фамилия	

М.П.

Выписка из Единого государственного реестра недвижимости об объекте недвижимости
Сведения о частях земельного участка

Земельный участок			
(вид объекта недвижимости)			
Лист № ___ Раздела 4.2	Всего листов раздела 4.2 : ___	Всего разделов: ___	Всего листов выписки: ___
22.07.2021 № 99/2021/406700359			
Кадастровый номер:		47:27:0000000:20873	

Номер точки	Координаты, м		Описание закрепления на местности	Средняя квадратическая погрешность определения координат характерных точек границы части земельного участка, м
	X	Y		
1	2	3	4	5
11	389012.68	2301996.69	данные отсутствуют	данные отсутствуют
12	389004.44	2302021.71	данные отсутствуют	данные отсутствуют
13	388985.2	2301986.37	данные отсутствуют	данные отсутствуют
13	388985.2	2301986.37	данные отсутствуют	данные отсутствуют
14	388928.23	2301890.03	данные отсутствуют	данные отсутствуют
15	388946.15	2301875.42	данные отсутствуют	данные отсутствуют
16	387006.47	2299841.85	данные отсутствуют	данные отсутствуют
17	387007.61	2299860.26	данные отсутствуют	данные отсутствуют
18	387007.79	2299863.21	данные отсутствуют	данные отсутствуют
19	387006.78	2299862.89	данные отсутствуют	данные отсутствуют
19	387006.78	2299862.89	данные отсутствуют	данные отсутствуют
19	387006.78	2299862.89	данные отсутствуют	данные отсутствуют
20	387005.91	2299854.81	данные отсутствуют	данные отсутствуют
20	387005.91	2299854.81	данные отсутствуют	данные отсутствуют
20	387005.91	2299854.81	данные отсутствуют	данные отсутствуют
21	386994.73	2299849.9	данные отсутствуют	данные отсутствуют
21	386994.73	2299849.9	данные отсутствуют	данные отсутствуют

Государственный регистратор		ФГИС ЕГРН
полное наименование должности	подпись	инициалы, фамилия

М.П.

Выписка из Единого государственного реестра недвижимости об объекте недвижимости
Сведения о частях земельного участка

Земельный участок			
<small>(вид объекта недвижимости)</small>			
Лист № ___ Раздела 4.2	Всего листов раздела 4.2 : ___	Всего разделов: ___	Всего листов выписки: ___
22.07.2021 № 99/2021/406700359			
Кадастровый номер:		47:27:0000000:20873	

Номер точки	Координаты, м		Описание закрепления на местности	Средняя квадратическая погрешность определения координат характерных точек границы части земельного участка, м
	X	Y		
1	2	3	4	5
21	386994.73	2299849.9	данные отсутствуют	данные отсутствуют
22	386935.75	2299828	данные отсутствуют	данные отсутствуют
23	386935.06	2299816.94	данные отсутствуют	данные отсутствуют
24	389010.53	2301992.47	данные отсутствуют	данные отсутствуют
25	389013.07	2301997.43	данные отсутствуют	данные отсутствуют
26	389004.64	2302022.09	данные отсутствуют	данные отсутствуют
27	389002.05	2302017.32	данные отсутствуют	данные отсутствуют
28	387010.44	2299843.23	данные отсутствуют	данные отсутствуют
29	387011.49	2299860.25	данные отсутствуют	данные отсутствуют
30	387011.75	2299864.44	данные отсутствуют	данные отсутствуют
31	386931.25	2299826.33	данные отсутствуют	данные отсутствуют
32	386930.58	2299815.38	данные отсутствуют	данные отсутствуют
33	386916.83	2299810.58	данные отсутствуют	данные отсутствуют
34	386965.91	2299827.7	данные отсутствуют	данные отсутствуют
35	386966.59	2299839.45	данные отсутствуют	данные отсутствуют
36	386917.45	2299821.21	данные отсутствуют	данные отсутствуют
37	385628.26	2299356.82	данные отсутствуют	данные отсутствуют

Государственный регистратор		ФГИС ЕГРН
полное наименование должности	подпись	инициалы, фамилия

М.П.

Выписка из Единого государственного реестра недвижимости об объекте недвижимости
Сведения о частях земельного участка

Земельный участок			
(вид объекта недвижимости)			
Лист № __ Раздела 4.2	Всего листов раздела 4.2 : __	Всего разделов: __	Всего листов выписки: __
22.07.2021 № 99/2021/406700359			
Кадастровый номер:		47:27:0000000:20873	

Номер точки	Координаты, м		Описание закрепления на местности	Средняя квадратическая погрешность определения координат характерных точек границы части земельного участка, м
	X	Y		
1	2	3	4	5
37	385628.26	2299356.82	данные отсутствуют	данные отсутствуют
38	385643.99	2299359.5	данные отсутствуют	данные отсутствуют
38	385643.99	2299359.5	данные отсутствуют	данные отсутствуют
39	385657.39	2299362.76	данные отсутствуют	данные отсутствуют
40	385672.23	2299367.37	данные отсутствуют	данные отсутствуют
41	385724.29	2299384.57	данные отсутствуют	данные отсутствуют
42	385730.18	2299410.78	данные отсутствуют	данные отсутствуют
43	385729.62	2299410.58	данные отсутствуют	данные отсутствуют
44	385670.51	2299390.94	данные отсутствуют	данные отсутствуют
45	385651.76	2299385.1	данные отсутствуют	данные отсутствуют
46	385639.29	2299382.02	данные отсутствуют	данные отсутствуют
47	385625.18	2299379.62	данные отсутствуют	данные отсутствуют
48	385603.17	2299377.12	данные отсутствуют	данные отсутствуют
49	385597.83	2299353.49	данные отсутствуют	данные отсутствуют
50	388997.75	2301967.42	данные отсутствуют	данные отсутствуют
51	389011.65	2301994.66	данные отсутствуют	данные отсутствуют
52	389003.16	2302019.36	данные отсутствуют	данные отсутствуют
Государственный регистратор				ФГИС ЕГРН
полное наименование должности			подпись	инициалы, фамилия

М.П.

Выписка из Единого государственного реестра недвижимости об объекте недвижимости
Сведения о частях земельного участка

Земельный участок			
(вид объекта недвижимости)			
Лист № __ Раздела 4.2	Всего листов раздела 4.2 : __	Всего разделов: __	Всего листов выписки: __
22.07.2021 № 99/2021/406700359			
Кадастровый номер:		47:27:0000000:20873	

Номер точки	Координаты, м		Описание закрепления на местности	Средняя квадратическая погрешность определения координат характерных точек границы части земельного участка, м
	X	Y		
1	2	3	4	5
53	388988.9	2301993.17	данные отсутствуют	данные отсутствуют
54	389683.96	2303216.98	данные отсутствуют	данные отсутствуют
55	389683.66	2303221.81	данные отсутствуют	данные отсутствуют
56	389680.65	2303221.15	данные отсутствуют	данные отсутствуют
57	389672.01	2303195.79	данные отсутствуют	данные отсутствуют
58	389685.12	2303198.36	данные отсутствуют	данные отсутствуют
59	389684.39	2303210.11	данные отсутствуют	данные отсутствуют
60	382405.55	2299368.89	данные отсутствуют	данные отсутствуют
61	382524.68	2299346.9	данные отсутствуют	данные отсутствуют
62	382647.05	2299323.6	данные отсутствуют	данные отсутствуют
63	382713.26	2299312.43	данные отсутствуют	данные отсутствуют
64	382757.41	2299303.33	данные отсутствуют	данные отсутствуют
65	382830.08	2299290.07	данные отсутствуют	данные отсутствуют
66	382844.63	2299286.87	данные отсутствуют	данные отсутствуют
67	382937.13	2299270.67	данные отсутствуют	данные отсутствуют
68	383080.2	2299247.26	данные отсутствуют	данные отсутствуют
69	383071.22	2299248.88	данные отсутствуют	данные отсутствуют

Государственный регистратор		ФГИС ЕГРН
полное наименование должности	подпись	инициалы, фамилия

М.П.

Выписка из Единого государственного реестра недвижимости об объекте недвижимости
Сведения о частях земельного участка

Земельный участок			
(вид объекта недвижимости)			
Лист № ___ Раздела 4.2	Всего листов раздела 4.2 : ___	Всего разделов: ___	Всего листов выписки: ___
22.07.2021 № 99/2021/406700359			
Кадастровый номер:		47:27:0000000:20873	

Номер точки	Координаты, м		Описание закрепления на местности	Средняя квадратическая погрешность определения координат характерных точек границы части земельного участка, м
	X	Y		
1	2	3	4	5
70	383013.48	2299259.29	данные отсутствуют	данные отсутствуют
71	382962.8	2299268.34	данные отсутствуют	данные отсутствуют
72	382907.12	2299278.33	данные отсутствуют	данные отсутствуют
73	382851.68	2299288.39	данные отсутствуют	данные отсутствуют
74	382796.98	2299298.22	данные отсутствуют	данные отсутствуют
75	382737.61	2299308.72	данные отсутствуют	данные отсутствуют
76	382685.78	2299318.23	данные отсутствуют	данные отсутствуют
77	382632.04	2299328.01	данные отсутствуют	данные отсутствуют
78	382531.46	2299346.37	данные отсутствуют	данные отсутствуют
79	382471.12	2299356.84	данные отсутствуют	данные отсутствуют
80	382409.11	2299368.24	данные отсутствуют	данные отсутствуют
81	381744.92	2299471.14	данные отсутствуют	данные отсутствуют
82	381760.64	2299471.37	данные отсутствуют	данные отсутствуют
83	381822.91	2299470.85	данные отсутствуют	данные отсутствуют
84	381856.32	2299467.05	данные отсутствуют	данные отсутствуют
85	381883.16	2299463	данные отсутствуют	данные отсутствуют
86	381863.72	2299466.45	данные отсутствуют	данные отсутствуют

Государственный регистратор		ФГИС ЕГРН
полное наименование должности	подпись	инициалы, фамилия

М.П.

Выписка из Единого государственного реестра недвижимости об объекте недвижимости
Сведения о частях земельного участка

Земельный участок			
(вид объекта недвижимости)			
Лист № ____ Раздела 4.2	Всего листов раздела 4.2 : ____	Всего разделов: ____	Всего листов выписки: ____
22.07.2021 № 99/2021/406700359			
Кадастровый номер:		47:27:0000000:20873	

Номер точки	Координаты, м		Описание закрепления на местности	Средняя квадратическая погрешность определения координат характерных точек границы части земельного участка, м
	X	Y		
1	2	3	4	5
87	381804.12	2299477.46	данные отсутствуют	данные отсутствуют
88	381745.37	2299471.18	данные отсутствуют	данные отсутствуют
89	380762.99	2299373.43	данные отсутствуют	данные отсутствуют
90	380767.91	2299373.83	данные отсутствуют	данные отсутствуют
91	380858.49	2299379.87	данные отсутствуют	данные отсутствуют
92	380965.01	2299393.89	данные отсутствуют	данные отсутствуют
93	380943.94	2299391.78	данные отсутствуют	данные отсутствуют
94	380890.99	2299386.44	данные отсутствуют	данные отсутствуют
95	380831.34	2299380.33	данные отсутствуют	данные отсутствуют
96	380775.46	2299374.74	данные отсутствуют	данные отсутствуют
97	380641.35	2299339.66	данные отсутствуют	данные отсутствуют
98	380640.35	2299361.07	данные отсутствуют	данные отсутствуют
99	380637.98	2299360.82	данные отсутствуют	данные отсутствуют
100	380640.92	2299339.62	данные отсутствуют	данные отсутствуют
101	388200.82	2300693.64	данные отсутствуют	данные отсутствуют
102	388205.3	2300694.67	данные отсутствуют	данные отсутствуют
103	388212.55	2300698.66	данные отсутствуют	данные отсутствуют
Государственный регистратор				ФГИС ЕГРН
полное наименование должности			подпись	инициалы, фамилия

М.П.

Выписка из Единого государственного реестра недвижимости об объекте недвижимости
Сведения о частях земельного участка

Земельный участок			
(вид объекта недвижимости)			
Лист № ___ Раздела 4.2	Всего листов раздела 4.2 : ___	Всего разделов: ___	Всего листов выписки: ___
22.07.2021 № 99/2021/406700359			
Кадастровый номер:		47:27:0000000:20873	

Номер точки	Координаты, м		Описание закрепления на местности	Средняя квадратическая погрешность определения координат характерных точек границы части земельного участка, м
	X	Y		
1	2	3	4	5
104	388219.74	2300706.59	данные отсутствуют	данные отсутствуют
105	388223.57	2300714.05	данные отсутствуют	данные отсутствуют
106	388223.77	2300714.87	данные отсутствуют	данные отсутствуют
107	387953.72	2300474.76	данные отсутствуют	данные отсутствуют
108	387961.61	2300468.59	данные отсутствуют	данные отсутствуют
109	388058.88	2300557.79	данные отсутствуют	данные отсутствуют
110	388096.42	2300593.52	данные отсутствуют	данные отсутствуют
111	388125.37	2300620.45	данные отсутствуют	данные отсутствуют
112	388132.32	2300627.2	данные отсутствуют	данные отсутствуют
113	388130.65	2300628.71	данные отсутствуют	данные отсутствуют
114	388101.41	2300601.65	данные отсутствуют	данные отсутствуют
115	386993.57	2299837.35	данные отсутствуют	данные отсутствуют
116	387015.42	2299844.97	данные отсутствуют	данные отсутствуют
117	387016.06	2299856.45	данные отсутствуют	данные отсутствуют
118	387016.69	2299865.98	данные отсутствуют	данные отсутствуют
119	386994.26	2299849.72	данные отсутствуют	данные отсутствуют
120	385717.05	2299382.18	данные отсутствуют	данные отсутствуют

Государственный регистратор		ФГИС ЕГРН
полное наименование должности	подпись	инициалы, фамилия

М.П.

Выписка из Единого государственного реестра недвижимости об объекте недвижимости
Сведения о частях земельного участка

Земельный участок			
(вид объекта недвижимости)			
Лист № ___ Раздела 4.2	Всего листов раздела 4.2 : ___	Всего разделов: ___	Всего листов выписки: ___
22.07.2021 № 99/2021/406700359			
Кадастровый номер:		47:27:0000000:20873	

Номер точки	Координаты, м		Описание закрепления на местности	Средняя квадратическая погрешность определения координат характерных точек границы части земельного участка, м
	X	Y		
1	2	3	4	5
121	385726.43	2299385.28	данные отсутствуют	данные отсутствуют
122	385736.49	2299390.99	данные отсутствуют	данные отсутствуют
123	385895.96	2299446.25	данные отсутствуют	данные отсутствуют
124	385972.29	2299472.63	данные отсутствуют	данные отсутствуют
125	386016.1	2299486.77	данные отсутствуют	данные отсутствуют
126	386032.6	2299491.07	данные отсутствуют	данные отсутствуют
127	386096.73	2299516	данные отсутствуют	данные отсутствуют
128	386256.44	2299571.63	данные отсутствуют	данные отсутствуют
129	386354.07	2299606.17	данные отсутствуют	данные отсутствуют
130	386382.56	2299616.13	данные отсутствуют	данные отсутствуют
131	386473.13	2299646.72	данные отсутствуют	данные отсутствуют
132	386584.46	2299685.45	данные отсутствуют	данные отсутствуют
133	386703.55	2299726.97	данные отсутствуют	данные отсутствуют
134	386809.51	2299763.35	данные отсутствуют	данные отсутствуют
135	386902.24	2299799.69	данные отсутствуют	данные отсутствуют
136	386808.95	2299767.88	данные отсутствуют	данные отсутствуют
137	386807.29	2299765.64	данные отсутствуют	данные отсутствуют

Государственный регистратор		ФГИС ЕГРН
полное наименование должности	подпись	инициалы, фамилия

М.П.

Выписка из Единого государственного реестра недвижимости об объекте недвижимости
Сведения о частях земельного участка

Земельный участок			
(вид объекта недвижимости)			
Лист № ___ Раздела 4.2	Всего листов раздела 4.2 : ___	Всего разделов: ___	Всего листов выписки: ___
22.07.2021 № 99/2021/406700359			
Кадастровый номер:		47:27:0000000:20873	

Номер точки	Координаты, м		Описание закрепления на местности	Средняя квадратическая погрешность определения координат характерных точек границы части земельного участка, м
	X	Y		
1	2	3	4	5
138	386754.83	2299747.69	данные отсутствуют	данные отсутствуют
139	386694.25	2299725.98	данные отсутствуют	данные отсутствуют
140	386638.34	2299706.76	данные отсутствуют	данные отсутствуют
141	386583.45	2299687.56	данные отсутствуют	данные отсутствуют
142	386530.13	2299669.37	данные отсутствуют	данные отсутствуют
143	386476.46	2299650.9	данные отсутствуют	данные отсутствуют
144	386420.29	2299632.27	данные отсутствуют	данные отсутствуют
145	386372.47	2299615.65	данные отсутствуют	данные отсутствуют
146	386311.98	2299594.39	данные отсутствуют	данные отсутствуют
147	386255.28	2299574.76	данные отсутствуют	данные отсутствуют
148	386200.71	2299555.58	данные отсутствуют	данные отсутствуют
149	386147.06	2299536.67	данные отсутствуют	данные отсутствуют
150	386088.67	2299516.15	данные отсутствуют	данные отсутствуют
151	386027.79	2299495.11	данные отсутствуют	данные отсутствуют
152	385974.67	2299476.49	данные отсутствуют	данные отсутствуют
153	385905.89	2299452.5	данные отсутствуют	данные отсутствуют
154	385843.72	2299430.77	данные отсутствуют	данные отсутствуют
Государственный регистратор				ФГИС ЕГРН
полное наименование должности			подпись	инициалы, фамилия

М.П.

Выписка из Единого государственного реестра недвижимости об объекте недвижимости
Сведения о частях земельного участка

Земельный участок			
(вид объекта недвижимости)			
Лист № __ Раздела 4.2	Всего листов раздела 4.2 : __	Всего разделов: __	Всего листов выписки: __
22.07.2021 № 99/2021/406700359			
Кадастровый номер:		47:27:0000000:20873	

Номер точки	Координаты, м		Описание закрепления на местности	Средняя квадратическая погрешность определения координат характерных точек границы части земельного участка, м
	X	Y		
1	2	3	4	5
155	385787.83	2299411.91	данные отсутствуют	данные отсутствуют
156	385718.67	2299388.93	данные отсутствуют	данные отсутствуют
157	385239.84	2299324.04	данные отсутствуют	данные отсутствуют
158	385246.25	2299325.53	данные отсутствуют	данные отсутствуют
159	385319.92	2299332.36	данные отсутствуют	данные отсутствуют
160	385444.11	2299340.12	данные отсутствуют	данные отсутствуют
161	385534.98	2299348.02	данные отсутствуют	данные отсутствуют
162	385596.27	2299353.32	данные отсутствуют	данные отсутствуют
163	385648.67	2299360.64	данные отсутствуют	данные отсутствуют
164	385590.61	2299356.21	данные отсутствуют	данные отсутствуют
165	385560.88	2299354.15	данные отсутствуют	данные отсутствуют
166	385535.48	2299350.24	данные отсутствуют	данные отсутствуют
167	385490.09	2299346.82	данные отсутствуют	данные отсутствуют
168	385437.95	2299342.85	данные отсутствуют	данные отсутствуют
169	385385.31	2299338.94	данные отсутствуют	данные отсутствуют
170	385319.62	2299333.82	данные отсутствуют	данные отсутствуют
171	385255.6	2299328.88	данные отсутствуют	данные отсутствуют

Государственный регистратор		ФГИС ЕГРН
полное наименование должности	подпись	инициалы, фамилия

М.П.

Выписка из Единого государственного реестра недвижимости об объекте недвижимости
Сведения о частях земельного участка

Земельный участок			
(вид объекта недвижимости)			
Лист № __ Раздела 4.2	Всего листов раздела 4.2 : __	Всего разделов: __	Всего листов выписки: __
22.07.2021 № 99/2021/406700359			
Кадастровый номер:		47:27:0000000:20873	

Номер точки	Координаты, м		Описание закрепления на местности	Средняя квадратическая погрешность определения координат характерных точек границы части земельного участка, м
	X	Y		
1	2	3	4	5
172	384029.47	2298952.02	данные отсутствуют	данные отсутствуют
173	384214.97	2299008.24	данные отсутствуют	данные отсутствуют
174	384376.45	2299056.88	данные отсутствуют	данные отсутствуют
175	384444.52	2299075.01	данные отсутствуют	данные отсутствуют
176	384565.27	2299114.35	данные отсутствуют	данные отсутствуют
177	384747.89	2299170.57	данные отсутствуют	данные отсутствуют
178	384805.95	2299187.71	данные отсутствуют	данные отсутствуют
179	384897.14	2299217.6	данные отсутствуют	данные отсутствуют
180	385086.33	2299274.87	данные отсутствуют	данные отсутствуют
181	385152.32	2299295.63	данные отсутствуют	данные отсутствуют
182	385209.56	2299314.74	данные отсутствуют	данные отсутствуют
183	385199.28	2299311.59	данные отсутствуют	данные отсутствуют
184	385145.26	2299295.06	данные отсутствуют	данные отсутствуют
185	385091.52	2299278.46	данные отсутствуют	данные отсутствуют
186	385024.92	2299258.09	данные отсутствуют	данные отсутствуют
187	384965.1	2299239.73	данные отсутствуют	данные отсутствуют
188	384906.08	2299221.7	данные отсутствуют	данные отсутствуют

Государственный регистратор		ФГИС ЕГРН
полное наименование должности	подпись	инициалы, фамилия

М.П.

Выписка из Единого государственного реестра недвижимости об объекте недвижимости
Сведения о частях земельного участка

Земельный участок			
<small>(вид объекта недвижимости)</small>			
Лист № ___ Раздела 4.2	Всего листов раздела 4.2 : ___	Всего разделов: ___	Всего листов выписки: ___
22.07.2021 № 99/2021/406700359			
Кадастровый номер:		47:27:0000000:20873	

Номер точки	Координаты, м		Описание закрепления на местности	Средняя квадратическая погрешность определения координат характерных точек границы части земельного участка, м
	X	Y		
1	2	3	4	5
189	384858.36	2299207.05	данные отсутствуют	данные отсутствуют
190	384851.71	2299223.93	данные отсутствуют	данные отсутствуют
191	384831.28	2299217.4	данные отсутствуют	данные отсутствуют
192	384837.88	2299200.66	данные отсутствуют	данные отсутствуют
193	384793.98	2299186.77	данные отсутствуют	данные отсутствуют
194	384739.6	2299170.06	данные отсутствуют	данные отсутствуют
195	384689.03	2299154.58	данные отсутствуют	данные отсутствуют
196	384637.18	2299138.71	данные отсутствуют	данные отсутствуют
197	384584.88	2299122.62	данные отсутствуют	данные отсутствуют
198	384528.86	2299105.5	данные отсутствуют	данные отсутствуют
199	384471.23	2299087.68	данные отсутствуют	данные отсутствуют
200	384419.14	2299071.71	данные отсутствуют	данные отсутствуют
201	384365.43	2299055.34	данные отсутствуют	данные отсутствуют
202	384308.77	2299038.06	данные отсутствуют	данные отсутствуют
203	384252.81	2299020.86	данные отсутствуют	данные отсутствуют
204	384199.52	2299004.63	данные отсутствуют	данные отсутствуют
205	384142.95	2298987.11	данные отсутствуют	данные отсутствуют
Государственный регистратор				ФГИС ЕГРН
полное наименование должности			подпись	инициалы, фамилия

М.П.

Выписка из Единого государственного реестра недвижимости об объекте недвижимости
Сведения о частях земельного участка

Земельный участок			
(вид объекта недвижимости)			
Лист № __ Раздела 4.2	Всего листов раздела 4.2 : __	Всего разделов: __	Всего листов выписки: __
22.07.2021 № 99/2021/406700359			
Кадастровый номер:		47:27:0000000:20873	

Номер точки	Координаты, м		Описание закрепления на местности	Средняя квадратическая погрешность определения координат характерных точек границы части земельного участка, м
	X	Y		
1	2	3	4	5
206	384094.09	2298972.01	данные отсутствуют	данные отсутствуют
207	384044.39	2298956.62	данные отсутствуют	данные отсутствуют
208	383465.69	2299120.71	данные отсутствуют	данные отсутствуют
209	383484.01	2299112.73	данные отсутствуют	данные отсутствуют
210	383547.68	2299085.1	данные отсутствуют	данные отсутствуют
211	383687.97	2299024.18	данные отсутствуют	данные отсутствуют
212	383752.27	2298995.91	данные отсутствуют	данные отсутствуют
213	383826.73	2298962.76	данные отсутствуют	данные отсутствуют
214	383864.25	2298947.49	данные отсутствуют	данные отсутствуют
215	383885.76	2298941.56	данные отсутствуют	данные отсутствуют
216	383881.19	2298943.47	данные отсутствуют	данные отсутствуют
217	383831.55	2298964.95	данные отсутствуют	данные отсутствуют
218	383776.51	2298988.06	данные отсутствуют	данные отсутствуют
219	383714.45	2299014.75	данные отсутствуют	данные отсутствуют
220	383662.82	2299036.8	данные отсутствуют	данные отсутствуют
221	383611.77	2299058.73	данные отсутствуют	данные отсутствуют
222	383561.07	2299080.44	данные отсутствуют	данные отсутствуют

Государственный регистратор		ФГИС ЕГРН
полное наименование должности	подпись	инициалы, фамилия

М.П.

Выписка из Единого государственного реестра недвижимости об объекте недвижимости
Сведения о частях земельного участка

Земельный участок			
(вид объекта недвижимости)			
Лист № ___ Раздела 4.2	Всего листов раздела 4.2 : ___	Всего разделов: ___	Всего листов выписки: ___
22.07.2021 № 99/2021/406700359			
Кадастровый номер:		47:27:0000000:20873	

Номер точки	Координаты, м		Описание закрепления на местности	Средняя квадратическая погрешность определения координат характерных точек границы части земельного участка, м
	X	Y		
1	2	3	4	5
223	383510.8	2299101.54	данные отсутствуют	данные отсутствуют
224	383271.61	2299203.92	данные отсутствуют	данные отсутствуют
225	383326.99	2299179.43	данные отсутствуют	данные отсутствуют
226	383329.64	2299176.61	данные отсутствуют	данные отсутствуют
227	383343.67	2299170.63	данные отсутствуют	данные отсутствуют
228	383346.74	2299171.69	данные отсутствуют	данные отсутствуют
229	383343.56	2299173.04	данные отсутствуют	данные отсутствуют
230	383284.77	2299198.43	данные отсутствуют	данные отсутствуют
231	383170.47	2299230.93	данные отсутствуют	данные отсутствуют
232	383233.78	2299217.99	данные отсутствуют	данные отсутствуют
233	383269.51	2299204.8	данные отсутствуют	данные отсутствуют
234	383265.64	2299206.41	данные отсутствуют	данные отсутствуют
235	383235.8	2299219.58	данные отсутствуют	данные отсутствуют
236	383180.52	2299229.11	данные отсутствуют	данные отсутствуют
237	388946.36	2301875.77	данные отсутствуют	данные отсутствуют
238	389013.34	2301997.97	данные отсутствуют	данные отсутствуют
239	389013.58	2301998.44	данные отсутствуют	данные отсутствуют

Государственный регистратор		ФГИС ЕГРН
полное наименование должности	подпись	инициалы, фамилия

М.П.

Выписка из Единого государственного реестра недвижимости об объекте недвижимости
Сведения о частях земельного участка

Земельный участок			
<small>(вид объекта недвижимости)</small>			
Лист № ___ Раздела 4.2	Всего листов раздела 4.2 : ___	Всего разделов: ___	Всего листов выписки: ___
22.07.2021 № 99/2021/406700359			
Кадастровый номер:		47:27:0000000:20873	

Номер точки	Координаты, м		Описание закрепления на местности	Средняя квадратическая погрешность определения координат характерных точек границы части земельного участка, м
	X	Y		
1	2	3	4	5
240	389004.83	2302022.44	данные отсутствуют	данные отсутствуют
241	388928.22	2301890.02	данные отсутствуют	данные отсутствуют
242	388944.58	2301877.15	данные отсутствуют	данные отсутствуют

Государственный регистратор		ФГИС ЕГРН
полное наименование должности	подпись	инициалы, фамилия

М.П.

Выписка из Единого государственного реестра недвижимости об объекте недвижимости
Сведения о частях земельного участка

Земельный участок				
(вид объекта недвижимости)				
Лист № ___ Раздела 4.2		Всего листов раздела 4.2 : ___		Всего разделов: ___
Всего листов выписки: ___				
22.07.2021 № 99/2021/406700359				
Кадастровый номер:			47:27:0000000:20873	
Сведения о характерных точках границы части (частей) земельного участка				
Учетный номер части: 2				
Система координат: Местная 167				
Зона №				
Номер точки	Координаты, м		Описание закрепления на местности	Средняя квадратическая погрешность определения координат характерных точек границы части земельного участка, м
	X	Y		
1	2	3	4	5
1	386903.29	2299796.06	данные отсутствуют	данные отсутствуют
1	386903.29	2299796.06	данные отсутствуют	данные отсутствуют
2	386900.72	2299804.96	данные отсутствуют	данные отсутствуют
3	386918.05	2299811.01	данные отсутствуют	данные отсутствуют
4	386918.71	2299821.67	данные отсутствуют	данные отсутствуют
5	386917.52	2299821.23	данные отсутствуют	данные отсутствуют
5	386917.52	2299821.23	данные отсутствуют	данные отсутствуют
6	386840.04	2299794.14	данные отсутствуют	данные отсутствуют
7	386838.76	2299773.55	данные отсутствуют	данные отсутствуют
8	388956.5	2301893.04	данные отсутствуют	данные отсутствуют
8	388956.5	2301893.04	данные отсутствуют	данные отсутствуют
9	388994.1	2301960.26	данные отсутствуют	данные отсутствуют
9	388994.1	2301960.26	данные отсутствуют	данные отсутствуют
10	389009.46	2301990.37	данные отсутствуют	данные отсутствуют
10	389009.46	2301990.37	данные отсутствуют	данные отсутствуют
10	389009.46	2301990.37	данные отсутствуют	данные отсутствуют
Государственный регистратор			ФГИС ЕГРН	
полное наименование должности			подпись	
			инициалы, фамилия	

М.П.

Выписка из Единого государственного реестра недвижимости об объекте недвижимости
Сведения о частях земельного участка

Земельный участок			
(вид объекта недвижимости)			
Лист № ___ Раздела 4.2	Всего листов раздела 4.2 : ___	Всего разделов: ___	Всего листов выписки: ___
22.07.2021 № 99/2021/406700359			
Кадастровый номер:		47:27:0000000:20873	

Номер точки	Координаты, м		Описание закрепления на местности	Средняя квадратическая погрешность определения координат характерных точек границы части земельного участка, м
	X	Y		
1	2	3	4	5
11	389012.68	2301996.69	данные отсутствуют	данные отсутствуют
12	389004.44	2302021.71	данные отсутствуют	данные отсутствуют
13	388985.2	2301986.37	данные отсутствуют	данные отсутствуют
13	388985.2	2301986.37	данные отсутствуют	данные отсутствуют
14	388928.23	2301890.03	данные отсутствуют	данные отсутствуют
15	388946.15	2301875.42	данные отсутствуют	данные отсутствуют
16	387006.47	2299841.85	данные отсутствуют	данные отсутствуют
17	387007.61	2299860.26	данные отсутствуют	данные отсутствуют
18	387007.79	2299863.21	данные отсутствуют	данные отсутствуют
19	387006.78	2299862.89	данные отсутствуют	данные отсутствуют
19	387006.78	2299862.89	данные отсутствуют	данные отсутствуют
19	387006.78	2299862.89	данные отсутствуют	данные отсутствуют
20	387005.91	2299854.81	данные отсутствуют	данные отсутствуют
20	387005.91	2299854.81	данные отсутствуют	данные отсутствуют
20	387005.91	2299854.81	данные отсутствуют	данные отсутствуют
21	386994.73	2299849.9	данные отсутствуют	данные отсутствуют
21	386994.73	2299849.9	данные отсутствуют	данные отсутствуют

Государственный регистратор		ФГИС ЕГРН
полное наименование должности	подпись	инициалы, фамилия

М.П.

Выписка из Единого государственного реестра недвижимости об объекте недвижимости
Сведения о частях земельного участка

Земельный участок			
<small>(вид объекта недвижимости)</small>			
Лист № ___ Раздела 4.2	Всего листов раздела 4.2 : ___	Всего разделов: ___	Всего листов выписки: ___
22.07.2021 № 99/2021/406700359			
Кадастровый номер:		47:27:0000000:20873	

Номер точки	Координаты, м		Описание закрепления на местности	Средняя квадратическая погрешность определения координат характерных точек границы части земельного участка, м
	X	Y		
1	2	3	4	5
21	386994.73	2299849.9	данные отсутствуют	данные отсутствуют
22	386935.75	2299828	данные отсутствуют	данные отсутствуют
23	386935.06	2299816.94	данные отсутствуют	данные отсутствуют
24	389010.53	2301992.47	данные отсутствуют	данные отсутствуют
25	389013.07	2301997.43	данные отсутствуют	данные отсутствуют
26	389004.64	2302022.09	данные отсутствуют	данные отсутствуют
27	389002.05	2302017.32	данные отсутствуют	данные отсутствуют
28	387010.44	2299843.23	данные отсутствуют	данные отсутствуют
29	387011.49	2299860.25	данные отсутствуют	данные отсутствуют
30	387011.75	2299864.44	данные отсутствуют	данные отсутствуют
31	386931.25	2299826.33	данные отсутствуют	данные отсутствуют
32	386930.58	2299815.38	данные отсутствуют	данные отсутствуют
33	386916.83	2299810.58	данные отсутствуют	данные отсутствуют
34	386965.91	2299827.7	данные отсутствуют	данные отсутствуют
35	386966.59	2299839.45	данные отсутствуют	данные отсутствуют
36	386917.45	2299821.21	данные отсутствуют	данные отсутствуют
37	385628.26	2299356.82	данные отсутствуют	данные отсутствуют
Государственный регистратор				ФГИС ЕГРН
полное наименование должности			подпись	инициалы, фамилия

М.П.

Выписка из Единого государственного реестра недвижимости об объекте недвижимости
Сведения о частях земельного участка

Земельный участок			
(вид объекта недвижимости)			
Лист № ___ Раздела 4.2	Всего листов раздела 4.2 : ___	Всего разделов: ___	Всего листов выписки: ___
22.07.2021 № 99/2021/406700359			
Кадастровый номер:		47:27:0000000:20873	

Номер точки	Координаты, м		Описание закрепления на местности	Средняя квадратическая погрешность определения координат характерных точек границы части земельного участка, м
	X	Y		
1	2	3	4	5
37	385628.26	2299356.82	данные отсутствуют	данные отсутствуют
38	385643.99	2299359.5	данные отсутствуют	данные отсутствуют
38	385643.99	2299359.5	данные отсутствуют	данные отсутствуют
39	385657.39	2299362.76	данные отсутствуют	данные отсутствуют
40	385672.23	2299367.37	данные отсутствуют	данные отсутствуют
41	385724.29	2299384.57	данные отсутствуют	данные отсутствуют
42	385730.18	2299410.78	данные отсутствуют	данные отсутствуют
43	385729.62	2299410.58	данные отсутствуют	данные отсутствуют
44	385670.51	2299390.94	данные отсутствуют	данные отсутствуют
45	385651.76	2299385.1	данные отсутствуют	данные отсутствуют
46	385639.29	2299382.02	данные отсутствуют	данные отсутствуют
47	385625.18	2299379.62	данные отсутствуют	данные отсутствуют
48	385603.17	2299377.12	данные отсутствуют	данные отсутствуют
49	385597.83	2299353.49	данные отсутствуют	данные отсутствуют
50	388997.75	2301967.42	данные отсутствуют	данные отсутствуют
51	389011.65	2301994.66	данные отсутствуют	данные отсутствуют
52	389003.16	2302019.36	данные отсутствуют	данные отсутствуют
Государственный регистратор				ФГИС ЕГРН
полное наименование должности			подпись	инициалы, фамилия

М.П.

Выписка из Единого государственного реестра недвижимости об объекте недвижимости
Сведения о частях земельного участка

Земельный участок			
(вид объекта недвижимости)			
Лист № __ Раздела 4.2	Всего листов раздела 4.2 : __	Всего разделов: __	Всего листов выписки: __
22.07.2021 № 99/2021/406700359			
Кадастровый номер:		47:27:0000000:20873	

Номер точки	Координаты, м		Описание закрепления на местности	Средняя квадратическая погрешность определения координат характерных точек границы части земельного участка, м
	X	Y		
1	2	3	4	5
53	388988.9	2301993.17	данные отсутствуют	данные отсутствуют
54	389683.96	2303216.98	данные отсутствуют	данные отсутствуют
55	389683.66	2303221.81	данные отсутствуют	данные отсутствуют
56	389680.65	2303221.15	данные отсутствуют	данные отсутствуют
57	389672.01	2303195.79	данные отсутствуют	данные отсутствуют
58	389685.12	2303198.36	данные отсутствуют	данные отсутствуют
59	389684.39	2303210.11	данные отсутствуют	данные отсутствуют
60	382405.55	2299368.89	данные отсутствуют	данные отсутствуют
61	382524.68	2299346.9	данные отсутствуют	данные отсутствуют
62	382647.05	2299323.6	данные отсутствуют	данные отсутствуют
63	382713.26	2299312.43	данные отсутствуют	данные отсутствуют
64	382757.41	2299303.33	данные отсутствуют	данные отсутствуют
65	382830.08	2299290.07	данные отсутствуют	данные отсутствуют
66	382844.63	2299286.87	данные отсутствуют	данные отсутствуют
67	382937.13	2299270.67	данные отсутствуют	данные отсутствуют
68	383080.2	2299247.26	данные отсутствуют	данные отсутствуют
69	383071.22	2299248.88	данные отсутствуют	данные отсутствуют

Государственный регистратор		ФГИС ЕГРН
полное наименование должности	подпись	инициалы, фамилия

М.П.

Выписка из Единого государственного реестра недвижимости об объекте недвижимости
Сведения о частях земельного участка

Земельный участок			
(вид объекта недвижимости)			
Лист № ___ Раздела 4.2	Всего листов раздела 4.2 : ___	Всего разделов: ___	Всего листов выписки: ___
22.07.2021 № 99/2021/406700359			
Кадастровый номер:		47:27:0000000:20873	

Номер точки	Координаты, м		Описание закрепления на местности	Средняя квадратическая погрешность определения координат характерных точек границы части земельного участка, м
	X	Y		
1	2	3	4	5
70	383013.48	2299259.29	данные отсутствуют	данные отсутствуют
71	382962.8	2299268.34	данные отсутствуют	данные отсутствуют
72	382907.12	2299278.33	данные отсутствуют	данные отсутствуют
73	382851.68	2299288.39	данные отсутствуют	данные отсутствуют
74	382796.98	2299298.22	данные отсутствуют	данные отсутствуют
75	382737.61	2299308.72	данные отсутствуют	данные отсутствуют
76	382685.78	2299318.23	данные отсутствуют	данные отсутствуют
77	382632.04	2299328.01	данные отсутствуют	данные отсутствуют
78	382531.46	2299346.37	данные отсутствуют	данные отсутствуют
79	382471.12	2299356.84	данные отсутствуют	данные отсутствуют
80	382409.11	2299368.24	данные отсутствуют	данные отсутствуют
81	381744.92	2299471.14	данные отсутствуют	данные отсутствуют
82	381760.64	2299471.37	данные отсутствуют	данные отсутствуют
83	381822.91	2299470.85	данные отсутствуют	данные отсутствуют
84	381856.32	2299467.05	данные отсутствуют	данные отсутствуют
85	381883.16	2299463	данные отсутствуют	данные отсутствуют
86	381863.72	2299466.45	данные отсутствуют	данные отсутствуют

Государственный регистратор		ФГИС ЕГРН
полное наименование должности	подпись	инициалы, фамилия

М.П.

Выписка из Единого государственного реестра недвижимости об объекте недвижимости
Сведения о частях земельного участка

Земельный участок			
(вид объекта недвижимости)			
Лист № ___ Раздела 4.2	Всего листов раздела 4.2 : ___	Всего разделов: ___	Всего листов выписки: ___
22.07.2021 № 99/2021/406700359			
Кадастровый номер:		47:27:0000000:20873	

Номер точки	Координаты, м		Описание закрепления на местности	Средняя квадратическая погрешность определения координат характерных точек границы части земельного участка, м
	X	Y		
1	2	3	4	5
87	381804.12	2299477.46	данные отсутствуют	данные отсутствуют
88	381745.37	2299471.18	данные отсутствуют	данные отсутствуют
89	380762.99	2299373.43	данные отсутствуют	данные отсутствуют
90	380767.91	2299373.83	данные отсутствуют	данные отсутствуют
91	380858.49	2299379.87	данные отсутствуют	данные отсутствуют
92	380965.01	2299393.89	данные отсутствуют	данные отсутствуют
93	380943.94	2299391.78	данные отсутствуют	данные отсутствуют
94	380890.99	2299386.44	данные отсутствуют	данные отсутствуют
95	380831.34	2299380.33	данные отсутствуют	данные отсутствуют
96	380775.46	2299374.74	данные отсутствуют	данные отсутствуют
97	380641.35	2299339.66	данные отсутствуют	данные отсутствуют
98	380640.35	2299361.07	данные отсутствуют	данные отсутствуют
99	380637.98	2299360.82	данные отсутствуют	данные отсутствуют
100	380640.92	2299339.62	данные отсутствуют	данные отсутствуют
101	388200.82	2300693.64	данные отсутствуют	данные отсутствуют
102	388205.3	2300694.67	данные отсутствуют	данные отсутствуют
103	388212.55	2300698.66	данные отсутствуют	данные отсутствуют

Государственный регистратор		ФГИС ЕГРН
полное наименование должности	подпись	инициалы, фамилия

М.П.

Выписка из Единого государственного реестра недвижимости об объекте недвижимости
Сведения о частях земельного участка

Земельный участок			
(вид объекта недвижимости)			
Лист № ___ Раздела 4.2	Всего листов раздела 4.2 : ___	Всего разделов: ___	Всего листов выписки: ___
22.07.2021 № 99/2021/406700359			
Кадастровый номер:		47:27:0000000:20873	

Номер точки	Координаты, м		Описание закрепления на местности	Средняя квадратическая погрешность определения координат характерных точек границы части земельного участка, м
	X	Y		
1	2	3	4	5
104	388219.74	2300706.59	данные отсутствуют	данные отсутствуют
105	388223.57	2300714.05	данные отсутствуют	данные отсутствуют
106	388223.77	2300714.87	данные отсутствуют	данные отсутствуют
107	387953.72	2300474.76	данные отсутствуют	данные отсутствуют
108	387961.61	2300468.59	данные отсутствуют	данные отсутствуют
109	388058.88	2300557.79	данные отсутствуют	данные отсутствуют
110	388096.42	2300593.52	данные отсутствуют	данные отсутствуют
111	388125.37	2300620.45	данные отсутствуют	данные отсутствуют
112	388132.32	2300627.2	данные отсутствуют	данные отсутствуют
113	388130.65	2300628.71	данные отсутствуют	данные отсутствуют
114	388101.41	2300601.65	данные отсутствуют	данные отсутствуют
115	386993.57	2299837.35	данные отсутствуют	данные отсутствуют
116	387015.42	2299844.97	данные отсутствуют	данные отсутствуют
117	387016.06	2299856.45	данные отсутствуют	данные отсутствуют
118	387016.69	2299865.98	данные отсутствуют	данные отсутствуют
119	386994.26	2299849.72	данные отсутствуют	данные отсутствуют
120	385717.05	2299382.18	данные отсутствуют	данные отсутствуют

Государственный регистратор		ФГИС ЕГРН
полное наименование должности	подпись	инициалы, фамилия

М.П.

Выписка из Единого государственного реестра недвижимости об объекте недвижимости
Сведения о частях земельного участка

Земельный участок			
(вид объекта недвижимости)			
Лист № ___ Раздела 4.2	Всего листов раздела 4.2 : ___	Всего разделов: ___	Всего листов выписки: ___
22.07.2021 № 99/2021/406700359			
Кадастровый номер:		47:27:0000000:20873	

Номер точки	Координаты, м		Описание закрепления на местности	Средняя квадратическая погрешность определения координат характерных точек границы части земельного участка, м
	X	Y		
1	2	3	4	5
121	385726.43	2299385.28	данные отсутствуют	данные отсутствуют
122	385736.49	2299390.99	данные отсутствуют	данные отсутствуют
123	385895.96	2299446.25	данные отсутствуют	данные отсутствуют
124	385972.29	2299472.63	данные отсутствуют	данные отсутствуют
125	386016.1	2299486.77	данные отсутствуют	данные отсутствуют
126	386032.6	2299491.07	данные отсутствуют	данные отсутствуют
127	386096.73	2299516	данные отсутствуют	данные отсутствуют
128	386256.44	2299571.63	данные отсутствуют	данные отсутствуют
129	386354.07	2299606.17	данные отсутствуют	данные отсутствуют
130	386382.56	2299616.13	данные отсутствуют	данные отсутствуют
131	386473.13	2299646.72	данные отсутствуют	данные отсутствуют
132	386584.46	2299685.45	данные отсутствуют	данные отсутствуют
133	386703.55	2299726.97	данные отсутствуют	данные отсутствуют
134	386809.51	2299763.35	данные отсутствуют	данные отсутствуют
135	386902.24	2299799.69	данные отсутствуют	данные отсутствуют
136	386808.95	2299767.88	данные отсутствуют	данные отсутствуют
137	386807.29	2299765.64	данные отсутствуют	данные отсутствуют

Государственный регистратор		ФГИС ЕГРН
полное наименование должности	подпись	инициалы, фамилия

М.П.

Выписка из Единого государственного реестра недвижимости об объекте недвижимости
Сведения о частях земельного участка

Земельный участок			
(вид объекта недвижимости)			
Лист № ___ Раздела 4.2	Всего листов раздела 4.2 : ___	Всего разделов: ___	Всего листов выписки: ___
22.07.2021 № 99/2021/406700359			
Кадастровый номер:		47:27:0000000:20873	

Номер точки	Координаты, м		Описание закрепления на местности	Средняя квадратическая погрешность определения координат характерных точек границы части земельного участка, м
	X	Y		
1	2	3	4	5
138	386754.83	2299747.69	данные отсутствуют	данные отсутствуют
139	386694.25	2299725.98	данные отсутствуют	данные отсутствуют
140	386638.34	2299706.76	данные отсутствуют	данные отсутствуют
141	386583.45	2299687.56	данные отсутствуют	данные отсутствуют
142	386530.13	2299669.37	данные отсутствуют	данные отсутствуют
143	386476.46	2299650.9	данные отсутствуют	данные отсутствуют
144	386420.29	2299632.27	данные отсутствуют	данные отсутствуют
145	386372.47	2299615.65	данные отсутствуют	данные отсутствуют
146	386311.98	2299594.39	данные отсутствуют	данные отсутствуют
147	386255.28	2299574.76	данные отсутствуют	данные отсутствуют
148	386200.71	2299555.58	данные отсутствуют	данные отсутствуют
149	386147.06	2299536.67	данные отсутствуют	данные отсутствуют
150	386088.67	2299516.15	данные отсутствуют	данные отсутствуют
151	386027.79	2299495.11	данные отсутствуют	данные отсутствуют
152	385974.67	2299476.49	данные отсутствуют	данные отсутствуют
153	385905.89	2299452.5	данные отсутствуют	данные отсутствуют
154	385843.72	2299430.77	данные отсутствуют	данные отсутствуют
Государственный регистратор				ФГИС ЕГРН
полное наименование должности			подпись	инициалы, фамилия

М.П.

Выписка из Единого государственного реестра недвижимости об объекте недвижимости
Сведения о частях земельного участка

Земельный участок			
(вид объекта недвижимости)			
Лист № __ Раздела 4.2	Всего листов раздела 4.2 : __	Всего разделов: __	Всего листов выписки: __
22.07.2021 № 99/2021/406700359			
Кадастровый номер:		47:27:0000000:20873	

Номер точки	Координаты, м		Описание закрепления на местности	Средняя квадратическая погрешность определения координат характерных точек границы части земельного участка, м
	X	Y		
1	2	3	4	5
155	385787.83	2299411.91	данные отсутствуют	данные отсутствуют
156	385718.67	2299388.93	данные отсутствуют	данные отсутствуют
157	385239.84	2299324.04	данные отсутствуют	данные отсутствуют
158	385246.25	2299325.53	данные отсутствуют	данные отсутствуют
159	385319.92	2299332.36	данные отсутствуют	данные отсутствуют
160	385444.11	2299340.12	данные отсутствуют	данные отсутствуют
161	385534.98	2299348.02	данные отсутствуют	данные отсутствуют
162	385596.27	2299353.32	данные отсутствуют	данные отсутствуют
163	385648.67	2299360.64	данные отсутствуют	данные отсутствуют
164	385590.61	2299356.21	данные отсутствуют	данные отсутствуют
165	385560.88	2299354.15	данные отсутствуют	данные отсутствуют
166	385535.48	2299350.24	данные отсутствуют	данные отсутствуют
167	385490.09	2299346.82	данные отсутствуют	данные отсутствуют
168	385437.95	2299342.85	данные отсутствуют	данные отсутствуют
169	385385.31	2299338.94	данные отсутствуют	данные отсутствуют
170	385319.62	2299333.82	данные отсутствуют	данные отсутствуют
171	385255.6	2299328.88	данные отсутствуют	данные отсутствуют

Государственный регистратор		ФГИС ЕГРН
полное наименование должности	подпись	инициалы, фамилия

М.П.

Выписка из Единого государственного реестра недвижимости об объекте недвижимости
Сведения о частях земельного участка

Земельный участок			
(вид объекта недвижимости)			
Лист № ___ Раздела 4.2	Всего листов раздела 4.2 : ___	Всего разделов: ___	Всего листов выписки: ___
22.07.2021 № 99/2021/406700359			
Кадастровый номер:		47:27:0000000:20873	

Номер точки	Координаты, м		Описание закрепления на местности	Средняя квадратическая погрешность определения координат характерных точек границы части земельного участка, м
	X	Y		
1	2	3	4	5
172	384029.47	2298952.02	данные отсутствуют	данные отсутствуют
173	384214.97	2299008.24	данные отсутствуют	данные отсутствуют
174	384376.45	2299056.88	данные отсутствуют	данные отсутствуют
175	384444.52	2299075.01	данные отсутствуют	данные отсутствуют
176	384565.27	2299114.35	данные отсутствуют	данные отсутствуют
177	384747.89	2299170.57	данные отсутствуют	данные отсутствуют
178	384805.95	2299187.71	данные отсутствуют	данные отсутствуют
179	384897.14	2299217.6	данные отсутствуют	данные отсутствуют
180	385086.33	2299274.87	данные отсутствуют	данные отсутствуют
181	385152.32	2299295.63	данные отсутствуют	данные отсутствуют
182	385209.56	2299314.74	данные отсутствуют	данные отсутствуют
183	385199.28	2299311.59	данные отсутствуют	данные отсутствуют
184	385145.26	2299295.06	данные отсутствуют	данные отсутствуют
185	385091.52	2299278.46	данные отсутствуют	данные отсутствуют
186	385024.92	2299258.09	данные отсутствуют	данные отсутствуют
187	384965.1	2299239.73	данные отсутствуют	данные отсутствуют
188	384906.08	2299221.7	данные отсутствуют	данные отсутствуют
Государственный регистратор				ФГИС ЕГРН
полное наименование должности			подпись	инициалы, фамилия

М.П.

Выписка из Единого государственного реестра недвижимости об объекте недвижимости
Сведения о частях земельного участка

Земельный участок			
<small>(вид объекта недвижимости)</small>			
Лист № ___ Раздела 4.2	Всего листов раздела 4.2 : ___	Всего разделов: ___	Всего листов выписки: ___
22.07.2021 № 99/2021/406700359			
Кадастровый номер:		47:27:0000000:20873	

Номер точки	Координаты, м		Описание закрепления на местности	Средняя квадратическая погрешность определения координат характерных точек границы части земельного участка, м
	X	Y		
1	2	3	4	5
189	384858.36	2299207.05	данные отсутствуют	данные отсутствуют
190	384851.71	2299223.93	данные отсутствуют	данные отсутствуют
191	384831.28	2299217.4	данные отсутствуют	данные отсутствуют
192	384837.88	2299200.66	данные отсутствуют	данные отсутствуют
193	384793.98	2299186.77	данные отсутствуют	данные отсутствуют
194	384739.6	2299170.06	данные отсутствуют	данные отсутствуют
195	384689.03	2299154.58	данные отсутствуют	данные отсутствуют
196	384637.18	2299138.71	данные отсутствуют	данные отсутствуют
197	384584.88	2299122.62	данные отсутствуют	данные отсутствуют
198	384528.86	2299105.5	данные отсутствуют	данные отсутствуют
199	384471.23	2299087.68	данные отсутствуют	данные отсутствуют
200	384419.14	2299071.71	данные отсутствуют	данные отсутствуют
201	384365.43	2299055.34	данные отсутствуют	данные отсутствуют
202	384308.77	2299038.06	данные отсутствуют	данные отсутствуют
203	384252.81	2299020.86	данные отсутствуют	данные отсутствуют
204	384199.52	2299004.63	данные отсутствуют	данные отсутствуют
205	384142.95	2298987.11	данные отсутствуют	данные отсутствуют
Государственный регистратор				ФГИС ЕГРН
полное наименование должности			подпись	инициалы, фамилия

М.П.

Выписка из Единого государственного реестра недвижимости об объекте недвижимости
Сведения о частях земельного участка

Земельный участок			
(вид объекта недвижимости)			
Лист № __ Раздела 4.2	Всего листов раздела 4.2 : __	Всего разделов: __	Всего листов выписки: __
22.07.2021 № 99/2021/406700359			
Кадастровый номер:		47:27:0000000:20873	

Номер точки	Координаты, м		Описание закрепления на местности	Средняя квадратическая погрешность определения координат характерных точек границы части земельного участка, м
	X	Y		
1	2	3	4	5
206	384094.09	2298972.01	данные отсутствуют	данные отсутствуют
207	384044.39	2298956.62	данные отсутствуют	данные отсутствуют
208	383465.69	2299120.71	данные отсутствуют	данные отсутствуют
209	383484.01	2299112.73	данные отсутствуют	данные отсутствуют
210	383547.68	2299085.1	данные отсутствуют	данные отсутствуют
211	383687.97	2299024.18	данные отсутствуют	данные отсутствуют
212	383752.27	2298995.91	данные отсутствуют	данные отсутствуют
213	383826.73	2298962.76	данные отсутствуют	данные отсутствуют
214	383864.25	2298947.49	данные отсутствуют	данные отсутствуют
215	383885.76	2298941.56	данные отсутствуют	данные отсутствуют
216	383881.19	2298943.47	данные отсутствуют	данные отсутствуют
217	383831.55	2298964.95	данные отсутствуют	данные отсутствуют
218	383776.51	2298988.06	данные отсутствуют	данные отсутствуют
219	383714.45	2299014.75	данные отсутствуют	данные отсутствуют
220	383662.82	2299036.8	данные отсутствуют	данные отсутствуют
221	383611.77	2299058.73	данные отсутствуют	данные отсутствуют
222	383561.07	2299080.44	данные отсутствуют	данные отсутствуют

Государственный регистратор		ФГИС ЕГРН
полное наименование должности	подпись	инициалы, фамилия

М.П.

Выписка из Единого государственного реестра недвижимости об объекте недвижимости
Сведения о частях земельного участка

Земельный участок			
(вид объекта недвижимости)			
Лист № ___ Раздела 4.2	Всего листов раздела 4.2 : ___	Всего разделов: ___	Всего листов выписки: ___
22.07.2021 № 99/2021/406700359			
Кадастровый номер:		47:27:0000000:20873	

Номер точки	Координаты, м		Описание закрепления на местности	Средняя квадратическая погрешность определения координат характерных точек границы части земельного участка, м
	X	Y		
1	2	3	4	5
223	383510.8	2299101.54	данные отсутствуют	данные отсутствуют
224	383271.61	2299203.92	данные отсутствуют	данные отсутствуют
225	383326.99	2299179.43	данные отсутствуют	данные отсутствуют
226	383329.64	2299176.61	данные отсутствуют	данные отсутствуют
227	383343.67	2299170.63	данные отсутствуют	данные отсутствуют
228	383346.74	2299171.69	данные отсутствуют	данные отсутствуют
229	383343.56	2299173.04	данные отсутствуют	данные отсутствуют
230	383284.77	2299198.43	данные отсутствуют	данные отсутствуют
231	383170.47	2299230.93	данные отсутствуют	данные отсутствуют
232	383233.78	2299217.99	данные отсутствуют	данные отсутствуют
233	383269.51	2299204.8	данные отсутствуют	данные отсутствуют
234	383265.64	2299206.41	данные отсутствуют	данные отсутствуют
235	383235.8	2299219.58	данные отсутствуют	данные отсутствуют
236	383180.52	2299229.11	данные отсутствуют	данные отсутствуют
237	388946.36	2301875.77	данные отсутствуют	данные отсутствуют
238	389013.34	2301997.97	данные отсутствуют	данные отсутствуют
239	389013.58	2301998.44	данные отсутствуют	данные отсутствуют
Государственный регистратор				ФГИС ЕГРН
полное наименование должности			подпись	инициалы, фамилия

М.П.

Выписка из Единого государственного реестра недвижимости об объекте недвижимости
Сведения о частях земельного участка

Земельный участок			
<small>(вид объекта недвижимости)</small>			
Лист № ___ Раздела 4.2	Всего листов раздела 4.2 : ___	Всего разделов: ___	Всего листов выписки: ___
22.07.2021 № 99/2021/406700359			
Кадастровый номер:		47:27:0000000:20873	

Номер точки	Координаты, м		Описание закрепления на местности	Средняя квадратическая погрешность определения координат характерных точек границы части земельного участка, м
	X	Y		
1	2	3	4	5
240	389004.83	2302022.44	данные отсутствуют	данные отсутствуют
241	388928.22	2301890.02	данные отсутствуют	данные отсутствуют
242	388944.58	2301877.15	данные отсутствуют	данные отсутствуют

Государственный регистратор		ФГИС ЕГРН
полное наименование должности	подпись	инициалы, фамилия

М.П.

Выписка из Единого государственного реестра недвижимости об объекте недвижимости
Сведения о частях земельного участка

Земельный участок				
(вид объекта недвижимости)				
Лист № __ Раздела 4.2		Всего листов раздела 4.2 : __		Всего разделов: __
Всего листов выписки: __				
22.07.2021 № 99/2021/406700359				
Кадастровый номер:			47:27:0000000:20873	
Сведения о характерных точках границы части (частей) земельного участка				
Учетный номер части: 3				
Система координат: Местная 167				
Зона №				
Номер точки	Координаты, м		Описание закрепления на местности	Средняя квадратическая погрешность определения координат характерных точек границы части земельного участка, м
	X	Y		
1	2	3	4	5
1	386903.29	2299796.06	данные отсутствуют	данные отсутствуют
1	386903.29	2299796.06	данные отсутствуют	данные отсутствуют
2	386900.72	2299804.96	данные отсутствуют	данные отсутствуют
3	386918.05	2299811.01	данные отсутствуют	данные отсутствуют
4	386918.71	2299821.67	данные отсутствуют	данные отсутствуют
5	386917.52	2299821.23	данные отсутствуют	данные отсутствуют
5	386917.52	2299821.23	данные отсутствуют	данные отсутствуют
6	386840.04	2299794.14	данные отсутствуют	данные отсутствуют
7	386838.76	2299773.55	данные отсутствуют	данные отсутствуют
8	388956.5	2301893.04	данные отсутствуют	данные отсутствуют
8	388956.5	2301893.04	данные отсутствуют	данные отсутствуют
9	388994.1	2301960.26	данные отсутствуют	данные отсутствуют
9	388994.1	2301960.26	данные отсутствуют	данные отсутствуют
10	389009.46	2301990.37	данные отсутствуют	данные отсутствуют
10	389009.46	2301990.37	данные отсутствуют	данные отсутствуют
10	389009.46	2301990.37	данные отсутствуют	данные отсутствуют
Государственный регистратор			ФГИС ЕГРН	
полное наименование должности			подпись	
			инициалы, фамилия	

М.П.

Выписка из Единого государственного реестра недвижимости об объекте недвижимости
Сведения о частях земельного участка

Земельный участок			
(вид объекта недвижимости)			
Лист № ___ Раздела 4.2	Всего листов раздела 4.2 : ___	Всего разделов: ___	Всего листов выписки: ___
22.07.2021 № 99/2021/406700359			
Кадастровый номер:		47:27:0000000:20873	

Номер точки	Координаты, м		Описание закрепления на местности	Средняя квадратическая погрешность определения координат характерных точек границы части земельного участка, м
	X	Y		
1	2	3	4	5
11	389012.68	2301996.69	данные отсутствуют	данные отсутствуют
12	389004.44	2302021.71	данные отсутствуют	данные отсутствуют
13	388985.2	2301986.37	данные отсутствуют	данные отсутствуют
13	388985.2	2301986.37	данные отсутствуют	данные отсутствуют
14	388928.23	2301890.03	данные отсутствуют	данные отсутствуют
15	388946.15	2301875.42	данные отсутствуют	данные отсутствуют
16	387006.47	2299841.85	данные отсутствуют	данные отсутствуют
17	387007.61	2299860.26	данные отсутствуют	данные отсутствуют
18	387007.79	2299863.21	данные отсутствуют	данные отсутствуют
19	387006.78	2299862.89	данные отсутствуют	данные отсутствуют
19	387006.78	2299862.89	данные отсутствуют	данные отсутствуют
19	387006.78	2299862.89	данные отсутствуют	данные отсутствуют
20	387005.91	2299854.81	данные отсутствуют	данные отсутствуют
20	387005.91	2299854.81	данные отсутствуют	данные отсутствуют
20	387005.91	2299854.81	данные отсутствуют	данные отсутствуют
21	386994.73	2299849.9	данные отсутствуют	данные отсутствуют
21	386994.73	2299849.9	данные отсутствуют	данные отсутствуют
Государственный регистратор			ФГИС ЕГРН	
полное наименование должности			подпись	
			инициалы, фамилия	

М.П.

Выписка из Единого государственного реестра недвижимости об объекте недвижимости
Сведения о частях земельного участка

Земельный участок			
(вид объекта недвижимости)			
Лист № ___ Раздела 4.2	Всего листов раздела 4.2 : ___	Всего разделов: ___	Всего листов выписки: ___
22.07.2021 № 99/2021/406700359			
Кадастровый номер:		47:27:0000000:20873	

Номер точки	Координаты, м		Описание закрепления на местности	Средняя квадратическая погрешность определения координат характерных точек границы части земельного участка, м
	X	Y		
1	2	3	4	5
21	386994.73	2299849.9	данные отсутствуют	данные отсутствуют
22	386935.75	2299828	данные отсутствуют	данные отсутствуют
23	386935.06	2299816.94	данные отсутствуют	данные отсутствуют
24	389010.53	2301992.47	данные отсутствуют	данные отсутствуют
25	389013.07	2301997.43	данные отсутствуют	данные отсутствуют
26	389004.64	2302022.09	данные отсутствуют	данные отсутствуют
27	389002.05	2302017.32	данные отсутствуют	данные отсутствуют
28	387010.44	2299843.23	данные отсутствуют	данные отсутствуют
29	387011.49	2299860.25	данные отсутствуют	данные отсутствуют
30	387011.75	2299864.44	данные отсутствуют	данные отсутствуют
31	386931.25	2299826.33	данные отсутствуют	данные отсутствуют
32	386930.58	2299815.38	данные отсутствуют	данные отсутствуют
33	386916.83	2299810.58	данные отсутствуют	данные отсутствуют
34	386965.91	2299827.7	данные отсутствуют	данные отсутствуют
35	386966.59	2299839.45	данные отсутствуют	данные отсутствуют
36	386917.45	2299821.21	данные отсутствуют	данные отсутствуют
37	385628.26	2299356.82	данные отсутствуют	данные отсутствуют

Государственный регистратор		ФГИС ЕГРН
полное наименование должности	подпись	инициалы, фамилия

М.П.

Выписка из Единого государственного реестра недвижимости об объекте недвижимости
Сведения о частях земельного участка

Земельный участок			
(вид объекта недвижимости)			
Лист № ___ Раздела 4.2	Всего листов раздела 4.2 : ___	Всего разделов: ___	Всего листов выписки: ___
22.07.2021 № 99/2021/406700359			
Кадастровый номер:		47:27:0000000:20873	

Номер точки	Координаты, м		Описание закрепления на местности	Средняя квадратическая погрешность определения координат характерных точек границы части земельного участка, м
	X	Y		
1	2	3	4	5
37	385628.26	2299356.82	данные отсутствуют	данные отсутствуют
38	385643.99	2299359.5	данные отсутствуют	данные отсутствуют
38	385643.99	2299359.5	данные отсутствуют	данные отсутствуют
39	385657.39	2299362.76	данные отсутствуют	данные отсутствуют
40	385672.23	2299367.37	данные отсутствуют	данные отсутствуют
41	385724.29	2299384.57	данные отсутствуют	данные отсутствуют
42	385730.18	2299410.78	данные отсутствуют	данные отсутствуют
43	385729.62	2299410.58	данные отсутствуют	данные отсутствуют
44	385670.51	2299390.94	данные отсутствуют	данные отсутствуют
45	385651.76	2299385.1	данные отсутствуют	данные отсутствуют
46	385639.29	2299382.02	данные отсутствуют	данные отсутствуют
47	385625.18	2299379.62	данные отсутствуют	данные отсутствуют
48	385603.17	2299377.12	данные отсутствуют	данные отсутствуют
49	385597.83	2299353.49	данные отсутствуют	данные отсутствуют
50	388997.75	2301967.42	данные отсутствуют	данные отсутствуют
51	389011.65	2301994.66	данные отсутствуют	данные отсутствуют
52	389003.16	2302019.36	данные отсутствуют	данные отсутствуют
Государственный регистратор				ФГИС ЕГРН
полное наименование должности			подпись	инициалы, фамилия

М.П.

Выписка из Единого государственного реестра недвижимости об объекте недвижимости
Сведения о частях земельного участка

Земельный участок			
(вид объекта недвижимости)			
Лист № __ Раздела 4.2	Всего листов раздела 4.2 : __	Всего разделов: __	Всего листов выписки: __
22.07.2021 № 99/2021/406700359			
Кадастровый номер:		47:27:0000000:20873	

Номер точки	Координаты, м		Описание закрепления на местности	Средняя квадратическая погрешность определения координат характерных точек границы части земельного участка, м
	X	Y		
1	2	3	4	5
53	388988.9	2301993.17	данные отсутствуют	данные отсутствуют
54	389683.96	2303216.98	данные отсутствуют	данные отсутствуют
55	389683.66	2303221.81	данные отсутствуют	данные отсутствуют
56	389680.65	2303221.15	данные отсутствуют	данные отсутствуют
57	389672.01	2303195.79	данные отсутствуют	данные отсутствуют
58	389685.12	2303198.36	данные отсутствуют	данные отсутствуют
59	389684.39	2303210.11	данные отсутствуют	данные отсутствуют
60	382405.55	2299368.89	данные отсутствуют	данные отсутствуют
61	382524.68	2299346.9	данные отсутствуют	данные отсутствуют
62	382647.05	2299323.6	данные отсутствуют	данные отсутствуют
63	382713.26	2299312.43	данные отсутствуют	данные отсутствуют
64	382757.41	2299303.33	данные отсутствуют	данные отсутствуют
65	382830.08	2299290.07	данные отсутствуют	данные отсутствуют
66	382844.63	2299286.87	данные отсутствуют	данные отсутствуют
67	382937.13	2299270.67	данные отсутствуют	данные отсутствуют
68	383080.2	2299247.26	данные отсутствуют	данные отсутствуют
69	383071.22	2299248.88	данные отсутствуют	данные отсутствуют

Государственный регистратор		ФГИС ЕГРН
полное наименование должности	подпись	инициалы, фамилия

М.П.

Выписка из Единого государственного реестра недвижимости об объекте недвижимости
Сведения о частях земельного участка

Земельный участок			
(вид объекта недвижимости)			
Лист № ____ Раздела 4.2	Всего листов раздела 4.2 : ____	Всего разделов: ____	Всего листов выписки: ____
22.07.2021 № 99/2021/406700359			
Кадастровый номер:		47:27:0000000:20873	

Номер точки	Координаты, м		Описание закрепления на местности	Средняя квадратическая погрешность определения координат характерных точек границы части земельного участка, м
	X	Y		
1	2	3	4	5
70	383013.48	2299259.29	данные отсутствуют	данные отсутствуют
71	382962.8	2299268.34	данные отсутствуют	данные отсутствуют
72	382907.12	2299278.33	данные отсутствуют	данные отсутствуют
73	382851.68	2299288.39	данные отсутствуют	данные отсутствуют
74	382796.98	2299298.22	данные отсутствуют	данные отсутствуют
75	382737.61	2299308.72	данные отсутствуют	данные отсутствуют
76	382685.78	2299318.23	данные отсутствуют	данные отсутствуют
77	382632.04	2299328.01	данные отсутствуют	данные отсутствуют
78	382531.46	2299346.37	данные отсутствуют	данные отсутствуют
79	382471.12	2299356.84	данные отсутствуют	данные отсутствуют
80	382409.11	2299368.24	данные отсутствуют	данные отсутствуют
81	381744.92	2299471.14	данные отсутствуют	данные отсутствуют
82	381760.64	2299471.37	данные отсутствуют	данные отсутствуют
83	381822.91	2299470.85	данные отсутствуют	данные отсутствуют
84	381856.32	2299467.05	данные отсутствуют	данные отсутствуют
85	381883.16	2299463	данные отсутствуют	данные отсутствуют
86	381863.72	2299466.45	данные отсутствуют	данные отсутствуют

Государственный регистратор		ФГИС ЕГРН
полное наименование должности	подпись	инициалы, фамилия

М.П.

Выписка из Единого государственного реестра недвижимости об объекте недвижимости
Сведения о частях земельного участка

Земельный участок			
<small>(вид объекта недвижимости)</small>			
Лист № __ Раздела 4.2	Всего листов раздела 4.2 : __	Всего разделов: __	Всего листов выписки: __
22.07.2021 № 99/2021/406700359			
Кадастровый номер:		47:27:0000000:20873	

Номер точки	Координаты, м		Описание закрепления на местности	Средняя квадратическая погрешность определения координат характерных точек границы части земельного участка, м
	X	Y		
1	2	3	4	5
87	381804.12	2299477.46	данные отсутствуют	данные отсутствуют
88	381745.37	2299471.18	данные отсутствуют	данные отсутствуют
89	380762.99	2299373.43	данные отсутствуют	данные отсутствуют
90	380767.91	2299373.83	данные отсутствуют	данные отсутствуют
91	380858.49	2299379.87	данные отсутствуют	данные отсутствуют
92	380965.01	2299393.89	данные отсутствуют	данные отсутствуют
93	380943.94	2299391.78	данные отсутствуют	данные отсутствуют
94	380890.99	2299386.44	данные отсутствуют	данные отсутствуют
95	380831.34	2299380.33	данные отсутствуют	данные отсутствуют
96	380775.46	2299374.74	данные отсутствуют	данные отсутствуют
97	380641.35	2299339.66	данные отсутствуют	данные отсутствуют
98	380640.35	2299361.07	данные отсутствуют	данные отсутствуют
99	380637.98	2299360.82	данные отсутствуют	данные отсутствуют
100	380640.92	2299339.62	данные отсутствуют	данные отсутствуют
101	388200.82	2300693.64	данные отсутствуют	данные отсутствуют
102	388205.3	2300694.67	данные отсутствуют	данные отсутствуют
103	388212.55	2300698.66	данные отсутствуют	данные отсутствуют

Государственный регистратор		ФГИС ЕГРН
полное наименование должности	подпись	инициалы, фамилия

М.П.

Выписка из Единого государственного реестра недвижимости об объекте недвижимости
Сведения о частях земельного участка

Земельный участок			
(вид объекта недвижимости)			
Лист № ___ Раздела 4.2	Всего листов раздела 4.2 : ___	Всего разделов: ___	Всего листов выписки: ___
22.07.2021 № 99/2021/406700359			
Кадастровый номер:		47:27:0000000:20873	

Номер точки	Координаты, м		Описание закрепления на местности	Средняя квадратическая погрешность определения координат характерных точек границы части земельного участка, м
	X	Y		
1	2	3	4	5
104	388219.74	2300706.59	данные отсутствуют	данные отсутствуют
105	388223.57	2300714.05	данные отсутствуют	данные отсутствуют
106	388223.77	2300714.87	данные отсутствуют	данные отсутствуют
107	387953.72	2300474.76	данные отсутствуют	данные отсутствуют
108	387961.61	2300468.59	данные отсутствуют	данные отсутствуют
109	388058.88	2300557.79	данные отсутствуют	данные отсутствуют
110	388096.42	2300593.52	данные отсутствуют	данные отсутствуют
111	388125.37	2300620.45	данные отсутствуют	данные отсутствуют
112	388132.32	2300627.2	данные отсутствуют	данные отсутствуют
113	388130.65	2300628.71	данные отсутствуют	данные отсутствуют
114	388101.41	2300601.65	данные отсутствуют	данные отсутствуют
115	386993.57	2299837.35	данные отсутствуют	данные отсутствуют
116	387015.42	2299844.97	данные отсутствуют	данные отсутствуют
117	387016.06	2299856.45	данные отсутствуют	данные отсутствуют
118	387016.69	2299865.98	данные отсутствуют	данные отсутствуют
119	386994.26	2299849.72	данные отсутствуют	данные отсутствуют
120	385717.05	2299382.18	данные отсутствуют	данные отсутствуют

Государственный регистратор		ФГИС ЕГРН
полное наименование должности	подпись	инициалы, фамилия

М.П.

Выписка из Единого государственного реестра недвижимости об объекте недвижимости
Сведения о частях земельного участка

Земельный участок			
(вид объекта недвижимости)			
Лист № ___ Раздела 4.2	Всего листов раздела 4.2 : ___	Всего разделов: ___	Всего листов выписки: ___
22.07.2021 № 99/2021/406700359			
Кадастровый номер:		47:27:0000000:20873	

Номер точки	Координаты, м		Описание закрепления на местности	Средняя квадратическая погрешность определения координат характерных точек границы части земельного участка, м
	X	Y		
1	2	3	4	5
121	385726.43	2299385.28	данные отсутствуют	данные отсутствуют
122	385736.49	2299390.99	данные отсутствуют	данные отсутствуют
123	385895.96	2299446.25	данные отсутствуют	данные отсутствуют
124	385972.29	2299472.63	данные отсутствуют	данные отсутствуют
125	386016.1	2299486.77	данные отсутствуют	данные отсутствуют
126	386032.6	2299491.07	данные отсутствуют	данные отсутствуют
127	386096.73	2299516	данные отсутствуют	данные отсутствуют
128	386256.44	2299571.63	данные отсутствуют	данные отсутствуют
129	386354.07	2299606.17	данные отсутствуют	данные отсутствуют
130	386382.56	2299616.13	данные отсутствуют	данные отсутствуют
131	386473.13	2299646.72	данные отсутствуют	данные отсутствуют
132	386584.46	2299685.45	данные отсутствуют	данные отсутствуют
133	386703.55	2299726.97	данные отсутствуют	данные отсутствуют
134	386809.51	2299763.35	данные отсутствуют	данные отсутствуют
135	386902.24	2299799.69	данные отсутствуют	данные отсутствуют
136	386808.95	2299767.88	данные отсутствуют	данные отсутствуют
137	386807.29	2299765.64	данные отсутствуют	данные отсутствуют

Государственный регистратор		ФГИС ЕГРН
полное наименование должности	подпись	инициалы, фамилия

М.П.

Выписка из Единого государственного реестра недвижимости об объекте недвижимости
Сведения о частях земельного участка

Земельный участок			
(вид объекта недвижимости)			
Лист № ___ Раздела 4.2	Всего листов раздела 4.2 : ___	Всего разделов: ___	Всего листов выписки: ___
22.07.2021 № 99/2021/406700359			
Кадастровый номер:		47:27:0000000:20873	

Номер точки	Координаты, м		Описание закрепления на местности	Средняя квадратическая погрешность определения координат характерных точек границы части земельного участка, м
	X	Y		
1	2	3	4	5
138	386754.83	2299747.69	данные отсутствуют	данные отсутствуют
139	386694.25	2299725.98	данные отсутствуют	данные отсутствуют
140	386638.34	2299706.76	данные отсутствуют	данные отсутствуют
141	386583.45	2299687.56	данные отсутствуют	данные отсутствуют
142	386530.13	2299669.37	данные отсутствуют	данные отсутствуют
143	386476.46	2299650.9	данные отсутствуют	данные отсутствуют
144	386420.29	2299632.27	данные отсутствуют	данные отсутствуют
145	386372.47	2299615.65	данные отсутствуют	данные отсутствуют
146	386311.98	2299594.39	данные отсутствуют	данные отсутствуют
147	386255.28	2299574.76	данные отсутствуют	данные отсутствуют
148	386200.71	2299555.58	данные отсутствуют	данные отсутствуют
149	386147.06	2299536.67	данные отсутствуют	данные отсутствуют
150	386088.67	2299516.15	данные отсутствуют	данные отсутствуют
151	386027.79	2299495.11	данные отсутствуют	данные отсутствуют
152	385974.67	2299476.49	данные отсутствуют	данные отсутствуют
153	385905.89	2299452.5	данные отсутствуют	данные отсутствуют
154	385843.72	2299430.77	данные отсутствуют	данные отсутствуют

Государственный регистратор		ФГИС ЕГРН
полное наименование должности	подпись	инициалы, фамилия

М.П.

Выписка из Единого государственного реестра недвижимости об объекте недвижимости
Сведения о частях земельного участка

Земельный участок			
<small>(вид объекта недвижимости)</small>			
Лист № __ Раздела 4.2	Всего листов раздела 4.2 : __	Всего разделов: __	Всего листов выписки: __
22.07.2021 № 99/2021/406700359			
Кадастровый номер:		47:27:0000000:20873	

Номер точки	Координаты, м		Описание закрепления на местности	Средняя квадратическая погрешность определения координат характерных точек границы части земельного участка, м
	X	Y		
1	2	3	4	5
155	385787.83	2299411.91	данные отсутствуют	данные отсутствуют
156	385718.67	2299388.93	данные отсутствуют	данные отсутствуют
157	385239.84	2299324.04	данные отсутствуют	данные отсутствуют
158	385246.25	2299325.53	данные отсутствуют	данные отсутствуют
159	385319.92	2299332.36	данные отсутствуют	данные отсутствуют
160	385444.11	2299340.12	данные отсутствуют	данные отсутствуют
161	385534.98	2299348.02	данные отсутствуют	данные отсутствуют
162	385596.27	2299353.32	данные отсутствуют	данные отсутствуют
163	385648.67	2299360.64	данные отсутствуют	данные отсутствуют
164	385590.61	2299356.21	данные отсутствуют	данные отсутствуют
165	385560.88	2299354.15	данные отсутствуют	данные отсутствуют
166	385535.48	2299350.24	данные отсутствуют	данные отсутствуют
167	385490.09	2299346.82	данные отсутствуют	данные отсутствуют
168	385437.95	2299342.85	данные отсутствуют	данные отсутствуют
169	385385.31	2299338.94	данные отсутствуют	данные отсутствуют
170	385319.62	2299333.82	данные отсутствуют	данные отсутствуют
171	385255.6	2299328.88	данные отсутствуют	данные отсутствуют

Государственный регистратор		ФГИС ЕГРН
полное наименование должности	подпись	инициалы, фамилия

М.П.

Выписка из Единого государственного реестра недвижимости об объекте недвижимости
Сведения о частях земельного участка

Земельный участок			
(вид объекта недвижимости)			
Лист № ___ Раздела 4.2	Всего листов раздела 4.2 : ___	Всего разделов: ___	Всего листов выписки: ___
22.07.2021 № 99/2021/406700359			
Кадастровый номер:		47:27:0000000:20873	

Номер точки	Координаты, м		Описание закрепления на местности	Средняя квадратическая погрешность определения координат характерных точек границы части земельного участка, м
	X	Y		
1	2	3	4	5
172	384029.47	2298952.02	данные отсутствуют	данные отсутствуют
173	384214.97	2299008.24	данные отсутствуют	данные отсутствуют
174	384376.45	2299056.88	данные отсутствуют	данные отсутствуют
175	384444.52	2299075.01	данные отсутствуют	данные отсутствуют
176	384565.27	2299114.35	данные отсутствуют	данные отсутствуют
177	384747.89	2299170.57	данные отсутствуют	данные отсутствуют
178	384805.95	2299187.71	данные отсутствуют	данные отсутствуют
179	384897.14	2299217.6	данные отсутствуют	данные отсутствуют
180	385086.33	2299274.87	данные отсутствуют	данные отсутствуют
181	385152.32	2299295.63	данные отсутствуют	данные отсутствуют
182	385209.56	2299314.74	данные отсутствуют	данные отсутствуют
183	385199.28	2299311.59	данные отсутствуют	данные отсутствуют
184	385145.26	2299295.06	данные отсутствуют	данные отсутствуют
185	385091.52	2299278.46	данные отсутствуют	данные отсутствуют
186	385024.92	2299258.09	данные отсутствуют	данные отсутствуют
187	384965.1	2299239.73	данные отсутствуют	данные отсутствуют
188	384906.08	2299221.7	данные отсутствуют	данные отсутствуют
Государственный регистратор				ФГИС ЕГРН
полное наименование должности			подпись	инициалы, фамилия

М.П.

Выписка из Единого государственного реестра недвижимости об объекте недвижимости
Сведения о частях земельного участка

Земельный участок			
(вид объекта недвижимости)			
Лист № ___ Раздела 4.2	Всего листов раздела 4.2 : ___	Всего разделов: ___	Всего листов выписки: ___
22.07.2021 № 99/2021/406700359			
Кадастровый номер:		47:27:0000000:20873	

Номер точки	Координаты, м		Описание закрепления на местности	Средняя квадратическая погрешность определения координат характерных точек границы части земельного участка, м
	X	Y		
1	2	3	4	5
189	384858.36	2299207.05	данные отсутствуют	данные отсутствуют
190	384851.71	2299223.93	данные отсутствуют	данные отсутствуют
191	384831.28	2299217.4	данные отсутствуют	данные отсутствуют
192	384837.88	2299200.66	данные отсутствуют	данные отсутствуют
193	384793.98	2299186.77	данные отсутствуют	данные отсутствуют
194	384739.6	2299170.06	данные отсутствуют	данные отсутствуют
195	384689.03	2299154.58	данные отсутствуют	данные отсутствуют
196	384637.18	2299138.71	данные отсутствуют	данные отсутствуют
197	384584.88	2299122.62	данные отсутствуют	данные отсутствуют
198	384528.86	2299105.5	данные отсутствуют	данные отсутствуют
199	384471.23	2299087.68	данные отсутствуют	данные отсутствуют
200	384419.14	2299071.71	данные отсутствуют	данные отсутствуют
201	384365.43	2299055.34	данные отсутствуют	данные отсутствуют
202	384308.77	2299038.06	данные отсутствуют	данные отсутствуют
203	384252.81	2299020.86	данные отсутствуют	данные отсутствуют
204	384199.52	2299004.63	данные отсутствуют	данные отсутствуют
205	384142.95	2298987.11	данные отсутствуют	данные отсутствуют
Государственный регистратор				ФГИС ЕГРН
полное наименование должности			подпись	инициалы, фамилия

М.П.

Выписка из Единого государственного реестра недвижимости об объекте недвижимости
Сведения о частях земельного участка

Земельный участок			
(вид объекта недвижимости)			
Лист № ____ Раздела 4.2	Всего листов раздела 4.2 : ____	Всего разделов: ____	Всего листов выписки: ____
22.07.2021 № 99/2021/406700359			
Кадастровый номер:		47:27:0000000:20873	

Номер точки	Координаты, м		Описание закрепления на местности	Средняя квадратическая погрешность определения координат характерных точек границы части земельного участка, м
	X	Y		
1	2	3	4	5
206	384094.09	2298972.01	данные отсутствуют	данные отсутствуют
207	384044.39	2298956.62	данные отсутствуют	данные отсутствуют
208	383465.69	2299120.71	данные отсутствуют	данные отсутствуют
209	383484.01	2299112.73	данные отсутствуют	данные отсутствуют
210	383547.68	2299085.1	данные отсутствуют	данные отсутствуют
211	383687.97	2299024.18	данные отсутствуют	данные отсутствуют
212	383752.27	2298995.91	данные отсутствуют	данные отсутствуют
213	383826.73	2298962.76	данные отсутствуют	данные отсутствуют
214	383864.25	2298947.49	данные отсутствуют	данные отсутствуют
215	383885.76	2298941.56	данные отсутствуют	данные отсутствуют
216	383881.19	2298943.47	данные отсутствуют	данные отсутствуют
217	383831.55	2298964.95	данные отсутствуют	данные отсутствуют
218	383776.51	2298988.06	данные отсутствуют	данные отсутствуют
219	383714.45	2299014.75	данные отсутствуют	данные отсутствуют
220	383662.82	2299036.8	данные отсутствуют	данные отсутствуют
221	383611.77	2299058.73	данные отсутствуют	данные отсутствуют
222	383561.07	2299080.44	данные отсутствуют	данные отсутствуют

Государственный регистратор		ФГИС ЕГРН
полное наименование должности	подпись	инициалы, фамилия

М.П.

Выписка из Единого государственного реестра недвижимости об объекте недвижимости
Сведения о частях земельного участка

Земельный участок			
(вид объекта недвижимости)			
Лист № ___ Раздела 4.2	Всего листов раздела 4.2 : ___	Всего разделов: ___	Всего листов выписки: ___
22.07.2021 № 99/2021/406700359			
Кадастровый номер:		47:27:0000000:20873	

Номер точки	Координаты, м		Описание закрепления на местности	Средняя квадратическая погрешность определения координат характерных точек границы части земельного участка, м
	X	Y		
1	2	3	4	5
223	383510.8	2299101.54	данные отсутствуют	данные отсутствуют
224	383271.61	2299203.92	данные отсутствуют	данные отсутствуют
225	383326.99	2299179.43	данные отсутствуют	данные отсутствуют
226	383329.64	2299176.61	данные отсутствуют	данные отсутствуют
227	383343.67	2299170.63	данные отсутствуют	данные отсутствуют
228	383346.74	2299171.69	данные отсутствуют	данные отсутствуют
229	383343.56	2299173.04	данные отсутствуют	данные отсутствуют
230	383284.77	2299198.43	данные отсутствуют	данные отсутствуют
231	383170.47	2299230.93	данные отсутствуют	данные отсутствуют
232	383233.78	2299217.99	данные отсутствуют	данные отсутствуют
233	383269.51	2299204.8	данные отсутствуют	данные отсутствуют
234	383265.64	2299206.41	данные отсутствуют	данные отсутствуют
235	383235.8	2299219.58	данные отсутствуют	данные отсутствуют
236	383180.52	2299229.11	данные отсутствуют	данные отсутствуют
237	388946.36	2301875.77	данные отсутствуют	данные отсутствуют
238	389013.34	2301997.97	данные отсутствуют	данные отсутствуют
239	389013.58	2301998.44	данные отсутствуют	данные отсутствуют
Государственный регистратор				ФГИС ЕГРН
полное наименование должности			подпись	инициалы, фамилия

М.П.

Выписка из Единого государственного реестра недвижимости об объекте недвижимости
Сведения о частях земельного участка

Земельный участок			
<small>(вид объекта недвижимости)</small>			
Лист № ___ Раздела 4.2	Всего листов раздела 4.2 : ___	Всего разделов: ___	Всего листов выписки: ___
22.07.2021 № 99/2021/406700359			
Кадастровый номер:		47:27:0000000:20873	

Номер точки	Координаты, м		Описание закрепления на местности	Средняя квадратическая погрешность определения координат характерных точек границы части земельного участка, м
	X	Y		
1	2	3	4	5
240	389004.83	2302022.44	данные отсутствуют	данные отсутствуют
241	388928.22	2301890.02	данные отсутствуют	данные отсутствуют
242	388944.58	2301877.15	данные отсутствуют	данные отсутствуют

Государственный регистратор		ФГИС ЕГРН
полное наименование должности	подпись	инициалы, фамилия

М.П.

Выписка из Единого государственного реестра недвижимости об объекте недвижимости
Сведения о частях земельного участка

Земельный участок				
(вид объекта недвижимости)				
Лист № __ Раздела 4.2		Всего листов раздела 4.2 : __		Всего разделов: __
Всего листов выписки: __				
22.07.2021 № 99/2021/406700359				
Кадастровый номер:			47:27:0000000:20873	
Сведения о характерных точках границы части (частей) земельного участка				
Учетный номер части: 4				
Система координат: Местная 167				
Зона №				
Номер точки	Координаты, м		Описание закрепления на местности	Средняя квадратическая погрешность определения координат характерных точек границы части земельного участка, м
	X	Y		
1	2	3	4	5
1	386903.29	2299796.06	данные отсутствуют	данные отсутствуют
1	386903.29	2299796.06	данные отсутствуют	данные отсутствуют
2	386900.72	2299804.96	данные отсутствуют	данные отсутствуют
3	386918.05	2299811.01	данные отсутствуют	данные отсутствуют
4	386918.71	2299821.67	данные отсутствуют	данные отсутствуют
5	386917.52	2299821.23	данные отсутствуют	данные отсутствуют
5	386917.52	2299821.23	данные отсутствуют	данные отсутствуют
6	386840.04	2299794.14	данные отсутствуют	данные отсутствуют
7	386838.76	2299773.55	данные отсутствуют	данные отсутствуют
8	388956.5	2301893.04	данные отсутствуют	данные отсутствуют
8	388956.5	2301893.04	данные отсутствуют	данные отсутствуют
9	388994.1	2301960.26	данные отсутствуют	данные отсутствуют
9	388994.1	2301960.26	данные отсутствуют	данные отсутствуют
10	389009.46	2301990.37	данные отсутствуют	данные отсутствуют
10	389009.46	2301990.37	данные отсутствуют	данные отсутствуют
10	389009.46	2301990.37	данные отсутствуют	данные отсутствуют
Государственный регистратор			ФГИС ЕГРН	
полное наименование должности			подпись	
			инициалы, фамилия	

М.П.

Выписка из Единого государственного реестра недвижимости об объекте недвижимости
Сведения о частях земельного участка

Земельный участок			
(вид объекта недвижимости)			
Лист № ___ Раздела 4.2	Всего листов раздела 4.2 : ___	Всего разделов: ___	Всего листов выписки: ___
22.07.2021 № 99/2021/406700359			
Кадастровый номер:		47:27:0000000:20873	

Номер точки	Координаты, м		Описание закрепления на местности	Средняя квадратическая погрешность определения координат характерных точек границы части земельного участка, м
	X	Y		
1	2	3	4	5
11	389012.68	2301996.69	данные отсутствуют	данные отсутствуют
12	389004.44	2302021.71	данные отсутствуют	данные отсутствуют
13	388985.2	2301986.37	данные отсутствуют	данные отсутствуют
13	388985.2	2301986.37	данные отсутствуют	данные отсутствуют
14	388928.23	2301890.03	данные отсутствуют	данные отсутствуют
15	388946.15	2301875.42	данные отсутствуют	данные отсутствуют
16	387006.47	2299841.85	данные отсутствуют	данные отсутствуют
17	387007.61	2299860.26	данные отсутствуют	данные отсутствуют
18	387007.79	2299863.21	данные отсутствуют	данные отсутствуют
19	387006.78	2299862.89	данные отсутствуют	данные отсутствуют
19	387006.78	2299862.89	данные отсутствуют	данные отсутствуют
19	387006.78	2299862.89	данные отсутствуют	данные отсутствуют
20	387005.91	2299854.81	данные отсутствуют	данные отсутствуют
20	387005.91	2299854.81	данные отсутствуют	данные отсутствуют
20	387005.91	2299854.81	данные отсутствуют	данные отсутствуют
21	386994.73	2299849.9	данные отсутствуют	данные отсутствуют
21	386994.73	2299849.9	данные отсутствуют	данные отсутствуют

Государственный регистратор		ФГИС ЕГРН
полное наименование должности	подпись	инициалы, фамилия

М.П.

Выписка из Единого государственного реестра недвижимости об объекте недвижимости
Сведения о частях земельного участка

Земельный участок			
(вид объекта недвижимости)			
Лист № ___ Раздела 4.2	Всего листов раздела 4.2 : ___	Всего разделов: ___	Всего листов выписки: ___
22.07.2021 № 99/2021/406700359			
Кадастровый номер:		47:27:0000000:20873	

Номер точки	Координаты, м		Описание закрепления на местности	Средняя квадратическая погрешность определения координат характерных точек границы части земельного участка, м
	X	Y		
1	2	3	4	5
21	386994.73	2299849.9	данные отсутствуют	данные отсутствуют
22	386935.75	2299828	данные отсутствуют	данные отсутствуют
23	386935.06	2299816.94	данные отсутствуют	данные отсутствуют
24	389010.53	2301992.47	данные отсутствуют	данные отсутствуют
25	389013.07	2301997.43	данные отсутствуют	данные отсутствуют
26	389004.64	2302022.09	данные отсутствуют	данные отсутствуют
27	389002.05	2302017.32	данные отсутствуют	данные отсутствуют
28	387010.44	2299843.23	данные отсутствуют	данные отсутствуют
29	387011.49	2299860.25	данные отсутствуют	данные отсутствуют
30	387011.75	2299864.44	данные отсутствуют	данные отсутствуют
31	386931.25	2299826.33	данные отсутствуют	данные отсутствуют
32	386930.58	2299815.38	данные отсутствуют	данные отсутствуют
33	386916.83	2299810.58	данные отсутствуют	данные отсутствуют
34	386965.91	2299827.7	данные отсутствуют	данные отсутствуют
35	386966.59	2299839.45	данные отсутствуют	данные отсутствуют
36	386917.45	2299821.21	данные отсутствуют	данные отсутствуют
37	385628.26	2299356.82	данные отсутствуют	данные отсутствуют
Государственный регистратор				ФГИС ЕГРН
полное наименование должности			подпись	инициалы, фамилия

М.П.

Выписка из Единого государственного реестра недвижимости об объекте недвижимости
Сведения о частях земельного участка

Земельный участок			
(вид объекта недвижимости)			
Лист № __ Раздела 4.2	Всего листов раздела 4.2 : __	Всего разделов: __	Всего листов выписки: __
22.07.2021 № 99/2021/406700359			
Кадастровый номер:		47:27:0000000:20873	

Номер точки	Координаты, м		Описание закрепления на местности	Средняя квадратическая погрешность определения координат характерных точек границы части земельного участка, м
	X	Y		
1	2	3	4	5
37	385628.26	2299356.82	данные отсутствуют	данные отсутствуют
38	385643.99	2299359.5	данные отсутствуют	данные отсутствуют
38	385643.99	2299359.5	данные отсутствуют	данные отсутствуют
39	385657.39	2299362.76	данные отсутствуют	данные отсутствуют
40	385672.23	2299367.37	данные отсутствуют	данные отсутствуют
41	385724.29	2299384.57	данные отсутствуют	данные отсутствуют
42	385730.18	2299410.78	данные отсутствуют	данные отсутствуют
43	385729.62	2299410.58	данные отсутствуют	данные отсутствуют
44	385670.51	2299390.94	данные отсутствуют	данные отсутствуют
45	385651.76	2299385.1	данные отсутствуют	данные отсутствуют
46	385639.29	2299382.02	данные отсутствуют	данные отсутствуют
47	385625.18	2299379.62	данные отсутствуют	данные отсутствуют
48	385603.17	2299377.12	данные отсутствуют	данные отсутствуют
49	385597.83	2299353.49	данные отсутствуют	данные отсутствуют
50	388997.75	2301967.42	данные отсутствуют	данные отсутствуют
51	389011.65	2301994.66	данные отсутствуют	данные отсутствуют
52	389003.16	2302019.36	данные отсутствуют	данные отсутствуют
Государственный регистратор				ФГИС ЕГРН
полное наименование должности			подпись	инициалы, фамилия

М.П.

Выписка из Единого государственного реестра недвижимости об объекте недвижимости
Сведения о частях земельного участка

Земельный участок			
(вид объекта недвижимости)			
Лист № __ Раздела 4.2	Всего листов раздела 4.2 : __	Всего разделов: __	Всего листов выписки: __
22.07.2021 № 99/2021/406700359			
Кадастровый номер:		47:27:0000000:20873	

Номер точки	Координаты, м		Описание закрепления на местности	Средняя квадратическая погрешность определения координат характерных точек границы части земельного участка, м
	X	Y		
1	2	3	4	5
53	388988.9	2301993.17	данные отсутствуют	данные отсутствуют
54	389683.96	2303216.98	данные отсутствуют	данные отсутствуют
55	389683.66	2303221.81	данные отсутствуют	данные отсутствуют
56	389680.65	2303221.15	данные отсутствуют	данные отсутствуют
57	389672.01	2303195.79	данные отсутствуют	данные отсутствуют
58	389685.12	2303198.36	данные отсутствуют	данные отсутствуют
59	389684.39	2303210.11	данные отсутствуют	данные отсутствуют
60	382405.55	2299368.89	данные отсутствуют	данные отсутствуют
61	382524.68	2299346.9	данные отсутствуют	данные отсутствуют
62	382647.05	2299323.6	данные отсутствуют	данные отсутствуют
63	382713.26	2299312.43	данные отсутствуют	данные отсутствуют
64	382757.41	2299303.33	данные отсутствуют	данные отсутствуют
65	382830.08	2299290.07	данные отсутствуют	данные отсутствуют
66	382844.63	2299286.87	данные отсутствуют	данные отсутствуют
67	382937.13	2299270.67	данные отсутствуют	данные отсутствуют
68	383080.2	2299247.26	данные отсутствуют	данные отсутствуют
69	383071.22	2299248.88	данные отсутствуют	данные отсутствуют

Государственный регистратор		ФГИС ЕГРН
полное наименование должности	подпись	инициалы, фамилия

М.П.

Выписка из Единого государственного реестра недвижимости об объекте недвижимости
Сведения о частях земельного участка

Земельный участок			
(вид объекта недвижимости)			
Лист № __ Раздела 4.2	Всего листов раздела 4.2 : __	Всего разделов: __	Всего листов выписки: __
22.07.2021 № 99/2021/406700359			
Кадастровый номер:		47:27:0000000:20873	

Номер точки	Координаты, м		Описание закрепления на местности	Средняя квадратическая погрешность определения координат характерных точек границы части земельного участка, м
	X	Y		
1	2	3	4	5
70	383013.48	2299259.29	данные отсутствуют	данные отсутствуют
71	382962.8	2299268.34	данные отсутствуют	данные отсутствуют
72	382907.12	2299278.33	данные отсутствуют	данные отсутствуют
73	382851.68	2299288.39	данные отсутствуют	данные отсутствуют
74	382796.98	2299298.22	данные отсутствуют	данные отсутствуют
75	382737.61	2299308.72	данные отсутствуют	данные отсутствуют
76	382685.78	2299318.23	данные отсутствуют	данные отсутствуют
77	382632.04	2299328.01	данные отсутствуют	данные отсутствуют
78	382531.46	2299346.37	данные отсутствуют	данные отсутствуют
79	382471.12	2299356.84	данные отсутствуют	данные отсутствуют
80	382409.11	2299368.24	данные отсутствуют	данные отсутствуют
81	381744.92	2299471.14	данные отсутствуют	данные отсутствуют
82	381760.64	2299471.37	данные отсутствуют	данные отсутствуют
83	381822.91	2299470.85	данные отсутствуют	данные отсутствуют
84	381856.32	2299467.05	данные отсутствуют	данные отсутствуют
85	381883.16	2299463	данные отсутствуют	данные отсутствуют
86	381863.72	2299466.45	данные отсутствуют	данные отсутствуют

Государственный регистратор		ФГИС ЕГРН
полное наименование должности	подпись	инициалы, фамилия

М.П.

Выписка из Единого государственного реестра недвижимости об объекте недвижимости
Сведения о частях земельного участка

Земельный участок			
(вид объекта недвижимости)			
Лист № __ Раздела 4.2	Всего листов раздела 4.2 : __	Всего разделов: __	Всего листов выписки: __
22.07.2021 № 99/2021/406700359			
Кадастровый номер:		47:27:0000000:20873	

Номер точки	Координаты, м		Описание закрепления на местности	Средняя квадратическая погрешность определения координат характерных точек границы части земельного участка, м
	X	Y		
1	2	3	4	5
87	381804.12	2299477.46	данные отсутствуют	данные отсутствуют
88	381745.37	2299471.18	данные отсутствуют	данные отсутствуют
89	380762.99	2299373.43	данные отсутствуют	данные отсутствуют
90	380767.91	2299373.83	данные отсутствуют	данные отсутствуют
91	380858.49	2299379.87	данные отсутствуют	данные отсутствуют
92	380965.01	2299393.89	данные отсутствуют	данные отсутствуют
93	380943.94	2299391.78	данные отсутствуют	данные отсутствуют
94	380890.99	2299386.44	данные отсутствуют	данные отсутствуют
95	380831.34	2299380.33	данные отсутствуют	данные отсутствуют
96	380775.46	2299374.74	данные отсутствуют	данные отсутствуют
97	380641.35	2299339.66	данные отсутствуют	данные отсутствуют
98	380640.35	2299361.07	данные отсутствуют	данные отсутствуют
99	380637.98	2299360.82	данные отсутствуют	данные отсутствуют
100	380640.92	2299339.62	данные отсутствуют	данные отсутствуют
101	388200.82	2300693.64	данные отсутствуют	данные отсутствуют
102	388205.3	2300694.67	данные отсутствуют	данные отсутствуют
103	388212.55	2300698.66	данные отсутствуют	данные отсутствуют
Государственный регистратор				ФГИС ЕГРН
полное наименование должности			подпись	инициалы, фамилия

М.П.

Выписка из Единого государственного реестра недвижимости об объекте недвижимости
Сведения о частях земельного участка

Земельный участок			
(вид объекта недвижимости)			
Лист № ___ Раздела 4.2	Всего листов раздела 4.2 : ___	Всего разделов: ___	Всего листов выписки: ___
22.07.2021 № 99/2021/406700359			
Кадастровый номер:		47:27:0000000:20873	

Номер точки	Координаты, м		Описание закрепления на местности	Средняя квадратическая погрешность определения координат характерных точек границы части земельного участка, м
	X	Y		
1	2	3	4	5
104	388219.74	2300706.59	данные отсутствуют	данные отсутствуют
105	388223.57	2300714.05	данные отсутствуют	данные отсутствуют
106	388223.77	2300714.87	данные отсутствуют	данные отсутствуют
107	387953.72	2300474.76	данные отсутствуют	данные отсутствуют
108	387961.61	2300468.59	данные отсутствуют	данные отсутствуют
109	388058.88	2300557.79	данные отсутствуют	данные отсутствуют
110	388096.42	2300593.52	данные отсутствуют	данные отсутствуют
111	388125.37	2300620.45	данные отсутствуют	данные отсутствуют
112	388132.32	2300627.2	данные отсутствуют	данные отсутствуют
113	388130.65	2300628.71	данные отсутствуют	данные отсутствуют
114	388101.41	2300601.65	данные отсутствуют	данные отсутствуют
115	386993.57	2299837.35	данные отсутствуют	данные отсутствуют
116	387015.42	2299844.97	данные отсутствуют	данные отсутствуют
117	387016.06	2299856.45	данные отсутствуют	данные отсутствуют
118	387016.69	2299865.98	данные отсутствуют	данные отсутствуют
119	386994.26	2299849.72	данные отсутствуют	данные отсутствуют
120	385717.05	2299382.18	данные отсутствуют	данные отсутствуют
Государственный регистратор				ФГИС ЕГРН
полное наименование должности			подпись	инициалы, фамилия

М.П.

Выписка из Единого государственного реестра недвижимости об объекте недвижимости
Сведения о частях земельного участка

Земельный участок			
(вид объекта недвижимости)			
Лист № ___ Раздела 4.2	Всего листов раздела 4.2 : ___	Всего разделов: ___	Всего листов выписки: ___
22.07.2021 № 99/2021/406700359			
Кадастровый номер:		47:27:0000000:20873	

Номер точки	Координаты, м		Описание закрепления на местности	Средняя квадратическая погрешность определения координат характерных точек границы части земельного участка, м
	X	Y		
1	2	3	4	5
121	385726.43	2299385.28	данные отсутствуют	данные отсутствуют
122	385736.49	2299390.99	данные отсутствуют	данные отсутствуют
123	385895.96	2299446.25	данные отсутствуют	данные отсутствуют
124	385972.29	2299472.63	данные отсутствуют	данные отсутствуют
125	386016.1	2299486.77	данные отсутствуют	данные отсутствуют
126	386032.6	2299491.07	данные отсутствуют	данные отсутствуют
127	386096.73	2299516	данные отсутствуют	данные отсутствуют
128	386256.44	2299571.63	данные отсутствуют	данные отсутствуют
129	386354.07	2299606.17	данные отсутствуют	данные отсутствуют
130	386382.56	2299616.13	данные отсутствуют	данные отсутствуют
131	386473.13	2299646.72	данные отсутствуют	данные отсутствуют
132	386584.46	2299685.45	данные отсутствуют	данные отсутствуют
133	386703.55	2299726.97	данные отсутствуют	данные отсутствуют
134	386809.51	2299763.35	данные отсутствуют	данные отсутствуют
135	386902.24	2299799.69	данные отсутствуют	данные отсутствуют
136	386808.95	2299767.88	данные отсутствуют	данные отсутствуют
137	386807.29	2299765.64	данные отсутствуют	данные отсутствуют

Государственный регистратор		ФГИС ЕГРН
полное наименование должности	подпись	инициалы, фамилия

М.П.

Выписка из Единого государственного реестра недвижимости об объекте недвижимости
Сведения о частях земельного участка

Земельный участок			
(вид объекта недвижимости)			
Лист № ____ Раздела 4.2	Всего листов раздела 4.2 : ____	Всего разделов: ____	Всего листов выписки: ____
22.07.2021 № 99/2021/406700359			
Кадастровый номер:		47:27:0000000:20873	

Номер точки	Координаты, м		Описание закрепления на местности	Средняя квадратическая погрешность определения координат характерных точек границы части земельного участка, м
	X	Y		
1	2	3	4	5
138	386754.83	2299747.69	данные отсутствуют	данные отсутствуют
139	386694.25	2299725.98	данные отсутствуют	данные отсутствуют
140	386638.34	2299706.76	данные отсутствуют	данные отсутствуют
141	386583.45	2299687.56	данные отсутствуют	данные отсутствуют
142	386530.13	2299669.37	данные отсутствуют	данные отсутствуют
143	386476.46	2299650.9	данные отсутствуют	данные отсутствуют
144	386420.29	2299632.27	данные отсутствуют	данные отсутствуют
145	386372.47	2299615.65	данные отсутствуют	данные отсутствуют
146	386311.98	2299594.39	данные отсутствуют	данные отсутствуют
147	386255.28	2299574.76	данные отсутствуют	данные отсутствуют
148	386200.71	2299555.58	данные отсутствуют	данные отсутствуют
149	386147.06	2299536.67	данные отсутствуют	данные отсутствуют
150	386088.67	2299516.15	данные отсутствуют	данные отсутствуют
151	386027.79	2299495.11	данные отсутствуют	данные отсутствуют
152	385974.67	2299476.49	данные отсутствуют	данные отсутствуют
153	385905.89	2299452.5	данные отсутствуют	данные отсутствуют
154	385843.72	2299430.77	данные отсутствуют	данные отсутствуют
Государственный регистратор				ФГИС ЕГРН
полное наименование должности			подпись	инициалы, фамилия

М.П.

Выписка из Единого государственного реестра недвижимости об объекте недвижимости
Сведения о частях земельного участка

Земельный участок			
(вид объекта недвижимости)			
Лист № __ Раздела 4.2	Всего листов раздела 4.2 : __	Всего разделов: __	Всего листов выписки: __
22.07.2021 № 99/2021/406700359			
Кадастровый номер:		47:27:0000000:20873	

Номер точки	Координаты, м		Описание закрепления на местности	Средняя квадратическая погрешность определения координат характерных точек границы части земельного участка, м
	X	Y		
1	2	3	4	5
155	385787.83	2299411.91	данные отсутствуют	данные отсутствуют
156	385718.67	2299388.93	данные отсутствуют	данные отсутствуют
157	385239.84	2299324.04	данные отсутствуют	данные отсутствуют
158	385246.25	2299325.53	данные отсутствуют	данные отсутствуют
159	385319.92	2299332.36	данные отсутствуют	данные отсутствуют
160	385444.11	2299340.12	данные отсутствуют	данные отсутствуют
161	385534.98	2299348.02	данные отсутствуют	данные отсутствуют
162	385596.27	2299353.32	данные отсутствуют	данные отсутствуют
163	385648.67	2299360.64	данные отсутствуют	данные отсутствуют
164	385590.61	2299356.21	данные отсутствуют	данные отсутствуют
165	385560.88	2299354.15	данные отсутствуют	данные отсутствуют
166	385535.48	2299350.24	данные отсутствуют	данные отсутствуют
167	385490.09	2299346.82	данные отсутствуют	данные отсутствуют
168	385437.95	2299342.85	данные отсутствуют	данные отсутствуют
169	385385.31	2299338.94	данные отсутствуют	данные отсутствуют
170	385319.62	2299333.82	данные отсутствуют	данные отсутствуют
171	385255.6	2299328.88	данные отсутствуют	данные отсутствуют

Государственный регистратор		ФГИС ЕГРН
полное наименование должности	подпись	инициалы, фамилия

М.П.

Выписка из Единого государственного реестра недвижимости об объекте недвижимости
Сведения о частях земельного участка

Земельный участок			
(вид объекта недвижимости)			
Лист № __ Раздела 4.2	Всего листов раздела 4.2 : __	Всего разделов: __	Всего листов выписки: __
22.07.2021 № 99/2021/406700359			
Кадастровый номер:		47:27:0000000:20873	

Номер точки	Координаты, м		Описание закрепления на местности	Средняя квадратическая погрешность определения координат характерных точек границы части земельного участка, м
	X	Y		
1	2	3	4	5
172	384029.47	2298952.02	данные отсутствуют	данные отсутствуют
173	384214.97	2299008.24	данные отсутствуют	данные отсутствуют
174	384376.45	2299056.88	данные отсутствуют	данные отсутствуют
175	384444.52	2299075.01	данные отсутствуют	данные отсутствуют
176	384565.27	2299114.35	данные отсутствуют	данные отсутствуют
177	384747.89	2299170.57	данные отсутствуют	данные отсутствуют
178	384805.95	2299187.71	данные отсутствуют	данные отсутствуют
179	384897.14	2299217.6	данные отсутствуют	данные отсутствуют
180	385086.33	2299274.87	данные отсутствуют	данные отсутствуют
181	385152.32	2299295.63	данные отсутствуют	данные отсутствуют
182	385209.56	2299314.74	данные отсутствуют	данные отсутствуют
183	385199.28	2299311.59	данные отсутствуют	данные отсутствуют
184	385145.26	2299295.06	данные отсутствуют	данные отсутствуют
185	385091.52	2299278.46	данные отсутствуют	данные отсутствуют
186	385024.92	2299258.09	данные отсутствуют	данные отсутствуют
187	384965.1	2299239.73	данные отсутствуют	данные отсутствуют
188	384906.08	2299221.7	данные отсутствуют	данные отсутствуют

Государственный регистратор		ФГИС ЕГРН
полное наименование должности	подпись	инициалы, фамилия

М.П.

Выписка из Единого государственного реестра недвижимости об объекте недвижимости
Сведения о частях земельного участка

Земельный участок			
<small>(вид объекта недвижимости)</small>			
Лист № ___ Раздела 4.2	Всего листов раздела 4.2 : ___	Всего разделов: ___	Всего листов выписки: ___
22.07.2021 № 99/2021/406700359			
Кадастровый номер:		47:27:0000000:20873	

Номер точки	Координаты, м		Описание закрепления на местности	Средняя квадратическая погрешность определения координат характерных точек границы части земельного участка, м
	X	Y		
1	2	3	4	5
189	384858.36	2299207.05	данные отсутствуют	данные отсутствуют
190	384851.71	2299223.93	данные отсутствуют	данные отсутствуют
191	384831.28	2299217.4	данные отсутствуют	данные отсутствуют
192	384837.88	2299200.66	данные отсутствуют	данные отсутствуют
193	384793.98	2299186.77	данные отсутствуют	данные отсутствуют
194	384739.6	2299170.06	данные отсутствуют	данные отсутствуют
195	384689.03	2299154.58	данные отсутствуют	данные отсутствуют
196	384637.18	2299138.71	данные отсутствуют	данные отсутствуют
197	384584.88	2299122.62	данные отсутствуют	данные отсутствуют
198	384528.86	2299105.5	данные отсутствуют	данные отсутствуют
199	384471.23	2299087.68	данные отсутствуют	данные отсутствуют
200	384419.14	2299071.71	данные отсутствуют	данные отсутствуют
201	384365.43	2299055.34	данные отсутствуют	данные отсутствуют
202	384308.77	2299038.06	данные отсутствуют	данные отсутствуют
203	384252.81	2299020.86	данные отсутствуют	данные отсутствуют
204	384199.52	2299004.63	данные отсутствуют	данные отсутствуют
205	384142.95	2298987.11	данные отсутствуют	данные отсутствуют
Государственный регистратор				ФГИС ЕГРН
полное наименование должности			подпись	инициалы, фамилия

М.П.

Выписка из Единого государственного реестра недвижимости об объекте недвижимости
Сведения о частях земельного участка

Земельный участок			
(вид объекта недвижимости)			
Лист № __ Раздела 4.2	Всего листов раздела 4.2 : __	Всего разделов: __	Всего листов выписки: __
22.07.2021 № 99/2021/406700359			
Кадастровый номер:		47:27:0000000:20873	

Номер точки	Координаты, м		Описание закрепления на местности	Средняя квадратическая погрешность определения координат характерных точек границы части земельного участка, м
	X	Y		
1	2	3	4	5
206	384094.09	2298972.01	данные отсутствуют	данные отсутствуют
207	384044.39	2298956.62	данные отсутствуют	данные отсутствуют
208	383465.69	2299120.71	данные отсутствуют	данные отсутствуют
209	383484.01	2299112.73	данные отсутствуют	данные отсутствуют
210	383547.68	2299085.1	данные отсутствуют	данные отсутствуют
211	383687.97	2299024.18	данные отсутствуют	данные отсутствуют
212	383752.27	2298995.91	данные отсутствуют	данные отсутствуют
213	383826.73	2298962.76	данные отсутствуют	данные отсутствуют
214	383864.25	2298947.49	данные отсутствуют	данные отсутствуют
215	383885.76	2298941.56	данные отсутствуют	данные отсутствуют
216	383881.19	2298943.47	данные отсутствуют	данные отсутствуют
217	383831.55	2298964.95	данные отсутствуют	данные отсутствуют
218	383776.51	2298988.06	данные отсутствуют	данные отсутствуют
219	383714.45	2299014.75	данные отсутствуют	данные отсутствуют
220	383662.82	2299036.8	данные отсутствуют	данные отсутствуют
221	383611.77	2299058.73	данные отсутствуют	данные отсутствуют
222	383561.07	2299080.44	данные отсутствуют	данные отсутствуют

Государственный регистратор		ФГИС ЕГРН
полное наименование должности	подпись	инициалы, фамилия

М.П.

Выписка из Единого государственного реестра недвижимости об объекте недвижимости
Сведения о частях земельного участка

Земельный участок			
(вид объекта недвижимости)			
Лист № __ Раздела 4.2	Всего листов раздела 4.2 : __	Всего разделов: __	Всего листов выписки: __
22.07.2021 № 99/2021/406700359			
Кадастровый номер:		47:27:0000000:20873	

Номер точки	Координаты, м		Описание закрепления на местности	Средняя квадратическая погрешность определения координат характерных точек границы части земельного участка, м
	X	Y		
1	2	3	4	5
223	383510.8	2299101.54	данные отсутствуют	данные отсутствуют
224	383271.61	2299203.92	данные отсутствуют	данные отсутствуют
225	383326.99	2299179.43	данные отсутствуют	данные отсутствуют
226	383329.64	2299176.61	данные отсутствуют	данные отсутствуют
227	383343.67	2299170.63	данные отсутствуют	данные отсутствуют
228	383346.74	2299171.69	данные отсутствуют	данные отсутствуют
229	383343.56	2299173.04	данные отсутствуют	данные отсутствуют
230	383284.77	2299198.43	данные отсутствуют	данные отсутствуют
231	383170.47	2299230.93	данные отсутствуют	данные отсутствуют
232	383233.78	2299217.99	данные отсутствуют	данные отсутствуют
233	383269.51	2299204.8	данные отсутствуют	данные отсутствуют
234	383265.64	2299206.41	данные отсутствуют	данные отсутствуют
235	383235.8	2299219.58	данные отсутствуют	данные отсутствуют
236	383180.52	2299229.11	данные отсутствуют	данные отсутствуют
237	388946.36	2301875.77	данные отсутствуют	данные отсутствуют
238	389013.34	2301997.97	данные отсутствуют	данные отсутствуют
239	389013.58	2301998.44	данные отсутствуют	данные отсутствуют
Государственный регистратор				ФГИС ЕГРН
полное наименование должности			подпись	инициалы, фамилия

М.П.

Выписка из Единого государственного реестра недвижимости об объекте недвижимости
Сведения о частях земельного участка

Земельный участок			
<small>(вид объекта недвижимости)</small>			
Лист № ___ Раздела 4.2	Всего листов раздела 4.2 : ___	Всего разделов: ___	Всего листов выписки: ___
22.07.2021 № 99/2021/406700359			
Кадастровый номер:		47:27:0000000:20873	

Номер точки	Координаты, м		Описание закрепления на местности	Средняя квадратическая погрешность определения координат характерных точек границы части земельного участка, м
	X	Y		
1	2	3	4	5
240	389004.83	2302022.44	данные отсутствуют	данные отсутствуют
241	388928.22	2301890.02	данные отсутствуют	данные отсутствуют
242	388944.58	2301877.15	данные отсутствуют	данные отсутствуют

Государственный регистратор		ФГИС ЕГРН
полное наименование должности	подпись	инициалы, фамилия

М.П.

Выписка из Единого государственного реестра недвижимости об объекте недвижимости
Сведения о частях земельного участка

Земельный участок				
<small>(вид объекта недвижимости)</small>				
Лист № ___ Раздела 4.2		Всего листов раздела 4.2 : ___		Всего разделов: ___
Всего листов выписки: ___				
22.07.2021 № 99/2021/406700359				
Кадастровый номер:			47:27:0000000:20873	
Сведения о характерных точках границы части (частей) земельного участка				
Учетный номер части: 5				
Система координат: Местная 167				
Зона №				
Номер точки	Координаты, м		Описание закрепления на местности	Средняя квадратическая погрешность определения координат характерных точек границы части земельного участка, м
	X	Y		
1	2	3	4	5
1	386903.29	2299796.06	данные отсутствуют	данные отсутствуют
1	386903.29	2299796.06	данные отсутствуют	данные отсутствуют
2	386900.72	2299804.96	данные отсутствуют	данные отсутствуют
3	386918.05	2299811.01	данные отсутствуют	данные отсутствуют
4	386918.71	2299821.67	данные отсутствуют	данные отсутствуют
5	386917.52	2299821.23	данные отсутствуют	данные отсутствуют
5	386917.52	2299821.23	данные отсутствуют	данные отсутствуют
6	386840.04	2299794.14	данные отсутствуют	данные отсутствуют
7	386838.76	2299773.55	данные отсутствуют	данные отсутствуют
8	388956.5	2301893.04	данные отсутствуют	данные отсутствуют
8	388956.5	2301893.04	данные отсутствуют	данные отсутствуют
9	388994.1	2301960.26	данные отсутствуют	данные отсутствуют
9	388994.1	2301960.26	данные отсутствуют	данные отсутствуют
10	389009.46	2301990.37	данные отсутствуют	данные отсутствуют
10	389009.46	2301990.37	данные отсутствуют	данные отсутствуют
10	389009.46	2301990.37	данные отсутствуют	данные отсутствуют
Государственный регистратор			ФГИС ЕГРН	
полное наименование должности			подпись	
			инициалы, фамилия	

М.П.

Выписка из Единого государственного реестра недвижимости об объекте недвижимости
Сведения о частях земельного участка

Земельный участок			
(вид объекта недвижимости)			
Лист № __ Раздела 4.2	Всего листов раздела 4.2 : __	Всего разделов: __	Всего листов выписки: __
22.07.2021 № 99/2021/406700359			
Кадастровый номер:		47:27:0000000:20873	

Номер точки	Координаты, м		Описание закрепления на местности	Средняя квадратическая погрешность определения координат характерных точек границы части земельного участка, м
	X	Y		
1	2	3	4	5
11	389012.68	2301996.69	данные отсутствуют	данные отсутствуют
12	389004.44	2302021.71	данные отсутствуют	данные отсутствуют
13	388985.2	2301986.37	данные отсутствуют	данные отсутствуют
13	388985.2	2301986.37	данные отсутствуют	данные отсутствуют
14	388928.23	2301890.03	данные отсутствуют	данные отсутствуют
15	388946.15	2301875.42	данные отсутствуют	данные отсутствуют
16	387006.47	2299841.85	данные отсутствуют	данные отсутствуют
17	387007.61	2299860.26	данные отсутствуют	данные отсутствуют
18	387007.79	2299863.21	данные отсутствуют	данные отсутствуют
19	387006.78	2299862.89	данные отсутствуют	данные отсутствуют
19	387006.78	2299862.89	данные отсутствуют	данные отсутствуют
19	387006.78	2299862.89	данные отсутствуют	данные отсутствуют
20	387005.91	2299854.81	данные отсутствуют	данные отсутствуют
20	387005.91	2299854.81	данные отсутствуют	данные отсутствуют
20	387005.91	2299854.81	данные отсутствуют	данные отсутствуют
21	386994.73	2299849.9	данные отсутствуют	данные отсутствуют
21	386994.73	2299849.9	данные отсутствуют	данные отсутствуют

Государственный регистратор		ФГИС ЕГРН
полное наименование должности	подпись	инициалы, фамилия

М.П.

Выписка из Единого государственного реестра недвижимости об объекте недвижимости
Сведения о частях земельного участка

Земельный участок			
<small>(вид объекта недвижимости)</small>			
Лист № ___ Раздела 4.2	Всего листов раздела 4.2 : ___	Всего разделов: ___	Всего листов выписки: ___
22.07.2021 № 99/2021/406700359			
Кадастровый номер:		47:27:0000000:20873	

Номер точки	Координаты, м		Описание закрепления на местности	Средняя квадратическая погрешность определения координат характерных точек границы части земельного участка, м
	X	Y		
1	2	3	4	5
21	386994.73	2299849.9	данные отсутствуют	данные отсутствуют
22	386935.75	2299828	данные отсутствуют	данные отсутствуют
23	386935.06	2299816.94	данные отсутствуют	данные отсутствуют
24	389010.53	2301992.47	данные отсутствуют	данные отсутствуют
25	389013.07	2301997.43	данные отсутствуют	данные отсутствуют
26	389004.64	2302022.09	данные отсутствуют	данные отсутствуют
27	389002.05	2302017.32	данные отсутствуют	данные отсутствуют
28	387010.44	2299843.23	данные отсутствуют	данные отсутствуют
29	387011.49	2299860.25	данные отсутствуют	данные отсутствуют
30	387011.75	2299864.44	данные отсутствуют	данные отсутствуют
31	386931.25	2299826.33	данные отсутствуют	данные отсутствуют
32	386930.58	2299815.38	данные отсутствуют	данные отсутствуют
33	386916.83	2299810.58	данные отсутствуют	данные отсутствуют
34	386965.91	2299827.7	данные отсутствуют	данные отсутствуют
35	386966.59	2299839.45	данные отсутствуют	данные отсутствуют
36	386917.45	2299821.21	данные отсутствуют	данные отсутствуют
37	385628.26	2299356.82	данные отсутствуют	данные отсутствуют
Государственный регистратор				ФГИС ЕГРН
полное наименование должности			подпись	инициалы, фамилия

М.П.

Выписка из Единого государственного реестра недвижимости об объекте недвижимости
Сведения о частях земельного участка

Земельный участок			
(вид объекта недвижимости)			
Лист № ___ Раздела 4.2	Всего листов раздела 4.2 : ___	Всего разделов: ___	Всего листов выписки: ___
22.07.2021 № 99/2021/406700359			
Кадастровый номер:		47:27:0000000:20873	

Номер точки	Координаты, м		Описание закрепления на местности	Средняя квадратическая погрешность определения координат характерных точек границы части земельного участка, м
	X	Y		
1	2	3	4	5
37	385628.26	2299356.82	данные отсутствуют	данные отсутствуют
38	385643.99	2299359.5	данные отсутствуют	данные отсутствуют
38	385643.99	2299359.5	данные отсутствуют	данные отсутствуют
39	385657.39	2299362.76	данные отсутствуют	данные отсутствуют
40	385672.23	2299367.37	данные отсутствуют	данные отсутствуют
41	385724.29	2299384.57	данные отсутствуют	данные отсутствуют
42	385730.18	2299410.78	данные отсутствуют	данные отсутствуют
43	385729.62	2299410.58	данные отсутствуют	данные отсутствуют
44	385670.51	2299390.94	данные отсутствуют	данные отсутствуют
45	385651.76	2299385.1	данные отсутствуют	данные отсутствуют
46	385639.29	2299382.02	данные отсутствуют	данные отсутствуют
47	385625.18	2299379.62	данные отсутствуют	данные отсутствуют
48	385603.17	2299377.12	данные отсутствуют	данные отсутствуют
49	385597.83	2299353.49	данные отсутствуют	данные отсутствуют
50	388997.75	2301967.42	данные отсутствуют	данные отсутствуют
51	389011.65	2301994.66	данные отсутствуют	данные отсутствуют
52	389003.16	2302019.36	данные отсутствуют	данные отсутствуют
Государственный регистратор				ФГИС ЕГРН
полное наименование должности			подпись	инициалы, фамилия

М.П.

Выписка из Единого государственного реестра недвижимости об объекте недвижимости
Сведения о частях земельного участка

Земельный участок			
(вид объекта недвижимости)			
Лист № ___ Раздела 4.2	Всего листов раздела 4.2 : ___	Всего разделов: ___	Всего листов выписки: ___
22.07.2021 № 99/2021/406700359			
Кадастровый номер:		47:27:0000000:20873	

Номер точки	Координаты, м		Описание закрепления на местности	Средняя квадратическая погрешность определения координат характерных точек границы части земельного участка, м
	X	Y		
1	2	3	4	5
53	388988.9	2301993.17	данные отсутствуют	данные отсутствуют
54	389683.96	2303216.98	данные отсутствуют	данные отсутствуют
55	389683.66	2303221.81	данные отсутствуют	данные отсутствуют
56	389680.65	2303221.15	данные отсутствуют	данные отсутствуют
57	389672.01	2303195.79	данные отсутствуют	данные отсутствуют
58	389685.12	2303198.36	данные отсутствуют	данные отсутствуют
59	389684.39	2303210.11	данные отсутствуют	данные отсутствуют
60	382405.55	2299368.89	данные отсутствуют	данные отсутствуют
61	382524.68	2299346.9	данные отсутствуют	данные отсутствуют
62	382647.05	2299323.6	данные отсутствуют	данные отсутствуют
63	382713.26	2299312.43	данные отсутствуют	данные отсутствуют
64	382757.41	2299303.33	данные отсутствуют	данные отсутствуют
65	382830.08	2299290.07	данные отсутствуют	данные отсутствуют
66	382844.63	2299286.87	данные отсутствуют	данные отсутствуют
67	382937.13	2299270.67	данные отсутствуют	данные отсутствуют
68	383080.2	2299247.26	данные отсутствуют	данные отсутствуют
69	383071.22	2299248.88	данные отсутствуют	данные отсутствуют

Государственный регистратор		ФГИС ЕГРН
полное наименование должности	подпись	инициалы, фамилия

М.П.

Выписка из Единого государственного реестра недвижимости об объекте недвижимости
Сведения о частях земельного участка

Земельный участок			
(вид объекта недвижимости)			
Лист № ___ Раздела 4.2	Всего листов раздела 4.2 : ___	Всего разделов: ___	Всего листов выписки: ___
22.07.2021 № 99/2021/406700359			
Кадастровый номер:		47:27:0000000:20873	

Номер точки	Координаты, м		Описание закрепления на местности	Средняя квадратическая погрешность определения координат характерных точек границы части земельного участка, м
	X	Y		
1	2	3	4	5
70	383013.48	2299259.29	данные отсутствуют	данные отсутствуют
71	382962.8	2299268.34	данные отсутствуют	данные отсутствуют
72	382907.12	2299278.33	данные отсутствуют	данные отсутствуют
73	382851.68	2299288.39	данные отсутствуют	данные отсутствуют
74	382796.98	2299298.22	данные отсутствуют	данные отсутствуют
75	382737.61	2299308.72	данные отсутствуют	данные отсутствуют
76	382685.78	2299318.23	данные отсутствуют	данные отсутствуют
77	382632.04	2299328.01	данные отсутствуют	данные отсутствуют
78	382531.46	2299346.37	данные отсутствуют	данные отсутствуют
79	382471.12	2299356.84	данные отсутствуют	данные отсутствуют
80	382409.11	2299368.24	данные отсутствуют	данные отсутствуют
81	381744.92	2299471.14	данные отсутствуют	данные отсутствуют
82	381760.64	2299471.37	данные отсутствуют	данные отсутствуют
83	381822.91	2299470.85	данные отсутствуют	данные отсутствуют
84	381856.32	2299467.05	данные отсутствуют	данные отсутствуют
85	381883.16	2299463	данные отсутствуют	данные отсутствуют
86	381863.72	2299466.45	данные отсутствуют	данные отсутствуют

Государственный регистратор		ФГИС ЕГРН
полное наименование должности	подпись	инициалы, фамилия

М.П.

Выписка из Единого государственного реестра недвижимости об объекте недвижимости
Сведения о частях земельного участка

Земельный участок			
(вид объекта недвижимости)			
Лист № ____ Раздела 4.2	Всего листов раздела 4.2 : ____	Всего разделов: ____	Всего листов выписки: ____
22.07.2021 № 99/2021/406700359			
Кадастровый номер:		47:27:0000000:20873	

Номер точки	Координаты, м		Описание закрепления на местности	Средняя квадратическая погрешность определения координат характерных точек границы части земельного участка, м
	X	Y		
1	2	3	4	5
87	381804.12	2299477.46	данные отсутствуют	данные отсутствуют
88	381745.37	2299471.18	данные отсутствуют	данные отсутствуют
89	380762.99	2299373.43	данные отсутствуют	данные отсутствуют
90	380767.91	2299373.83	данные отсутствуют	данные отсутствуют
91	380858.49	2299379.87	данные отсутствуют	данные отсутствуют
92	380965.01	2299393.89	данные отсутствуют	данные отсутствуют
93	380943.94	2299391.78	данные отсутствуют	данные отсутствуют
94	380890.99	2299386.44	данные отсутствуют	данные отсутствуют
95	380831.34	2299380.33	данные отсутствуют	данные отсутствуют
96	380775.46	2299374.74	данные отсутствуют	данные отсутствуют
97	380641.35	2299339.66	данные отсутствуют	данные отсутствуют
98	380640.35	2299361.07	данные отсутствуют	данные отсутствуют
99	380637.98	2299360.82	данные отсутствуют	данные отсутствуют
100	380640.92	2299339.62	данные отсутствуют	данные отсутствуют
101	388200.82	2300693.64	данные отсутствуют	данные отсутствуют
102	388205.3	2300694.67	данные отсутствуют	данные отсутствуют
103	388212.55	2300698.66	данные отсутствуют	данные отсутствуют
Государственный регистратор				ФГИС ЕГРН
полное наименование должности			подпись	инициалы, фамилия

М.П.

Выписка из Единого государственного реестра недвижимости об объекте недвижимости
Сведения о частях земельного участка

Земельный участок			
<small>(вид объекта недвижимости)</small>			
Лист № ___ Раздела 4.2	Всего листов раздела 4.2 : ___	Всего разделов: ___	Всего листов выписки: ___
22.07.2021 № 99/2021/406700359			
Кадастровый номер:		47:27:0000000:20873	

Номер точки	Координаты, м		Описание закрепления на местности	Средняя квадратическая погрешность определения координат характерных точек границы части земельного участка, м
	X	Y		
1	2	3	4	5
104	388219.74	2300706.59	данные отсутствуют	данные отсутствуют
105	388223.57	2300714.05	данные отсутствуют	данные отсутствуют
106	388223.77	2300714.87	данные отсутствуют	данные отсутствуют
107	387953.72	2300474.76	данные отсутствуют	данные отсутствуют
108	387961.61	2300468.59	данные отсутствуют	данные отсутствуют
109	388058.88	2300557.79	данные отсутствуют	данные отсутствуют
110	388096.42	2300593.52	данные отсутствуют	данные отсутствуют
111	388125.37	2300620.45	данные отсутствуют	данные отсутствуют
112	388132.32	2300627.2	данные отсутствуют	данные отсутствуют
113	388130.65	2300628.71	данные отсутствуют	данные отсутствуют
114	388101.41	2300601.65	данные отсутствуют	данные отсутствуют
115	386993.57	2299837.35	данные отсутствуют	данные отсутствуют
116	387015.42	2299844.97	данные отсутствуют	данные отсутствуют
117	387016.06	2299856.45	данные отсутствуют	данные отсутствуют
118	387016.69	2299865.98	данные отсутствуют	данные отсутствуют
119	386994.26	2299849.72	данные отсутствуют	данные отсутствуют
120	385717.05	2299382.18	данные отсутствуют	данные отсутствуют

Государственный регистратор		ФГИС ЕГРН
полное наименование должности	подпись	инициалы, фамилия

М.П.

Выписка из Единого государственного реестра недвижимости об объекте недвижимости
Сведения о частях земельного участка

Земельный участок			
(вид объекта недвижимости)			
Лист № ___ Раздела 4.2	Всего листов раздела 4.2 : ___	Всего разделов: ___	Всего листов выписки: ___
22.07.2021 № 99/2021/406700359			
Кадастровый номер:		47:27:0000000:20873	

Номер точки	Координаты, м		Описание закрепления на местности	Средняя квадратическая погрешность определения координат характерных точек границы части земельного участка, м
	X	Y		
1	2	3	4	5
121	385726.43	2299385.28	данные отсутствуют	данные отсутствуют
122	385736.49	2299390.99	данные отсутствуют	данные отсутствуют
123	385895.96	2299446.25	данные отсутствуют	данные отсутствуют
124	385972.29	2299472.63	данные отсутствуют	данные отсутствуют
125	386016.1	2299486.77	данные отсутствуют	данные отсутствуют
126	386032.6	2299491.07	данные отсутствуют	данные отсутствуют
127	386096.73	2299516	данные отсутствуют	данные отсутствуют
128	386256.44	2299571.63	данные отсутствуют	данные отсутствуют
129	386354.07	2299606.17	данные отсутствуют	данные отсутствуют
130	386382.56	2299616.13	данные отсутствуют	данные отсутствуют
131	386473.13	2299646.72	данные отсутствуют	данные отсутствуют
132	386584.46	2299685.45	данные отсутствуют	данные отсутствуют
133	386703.55	2299726.97	данные отсутствуют	данные отсутствуют
134	386809.51	2299763.35	данные отсутствуют	данные отсутствуют
135	386902.24	2299799.69	данные отсутствуют	данные отсутствуют
136	386808.95	2299767.88	данные отсутствуют	данные отсутствуют
137	386807.29	2299765.64	данные отсутствуют	данные отсутствуют

Государственный регистратор		ФГИС ЕГРН
полное наименование должности	подпись	инициалы, фамилия

М.П.

Выписка из Единого государственного реестра недвижимости об объекте недвижимости
Сведения о частях земельного участка

Земельный участок			
(вид объекта недвижимости)			
Лист № ____ Раздела 4.2	Всего листов раздела 4.2 : ____	Всего разделов: ____	Всего листов выписки: ____
22.07.2021 № 99/2021/406700359			
Кадастровый номер:		47:27:0000000:20873	

Номер точки	Координаты, м		Описание закрепления на местности	Средняя квадратическая погрешность определения координат характерных точек границы части земельного участка, м
	X	Y		
1	2	3	4	5
138	386754.83	2299747.69	данные отсутствуют	данные отсутствуют
139	386694.25	2299725.98	данные отсутствуют	данные отсутствуют
140	386638.34	2299706.76	данные отсутствуют	данные отсутствуют
141	386583.45	2299687.56	данные отсутствуют	данные отсутствуют
142	386530.13	2299669.37	данные отсутствуют	данные отсутствуют
143	386476.46	2299650.9	данные отсутствуют	данные отсутствуют
144	386420.29	2299632.27	данные отсутствуют	данные отсутствуют
145	386372.47	2299615.65	данные отсутствуют	данные отсутствуют
146	386311.98	2299594.39	данные отсутствуют	данные отсутствуют
147	386255.28	2299574.76	данные отсутствуют	данные отсутствуют
148	386200.71	2299555.58	данные отсутствуют	данные отсутствуют
149	386147.06	2299536.67	данные отсутствуют	данные отсутствуют
150	386088.67	2299516.15	данные отсутствуют	данные отсутствуют
151	386027.79	2299495.11	данные отсутствуют	данные отсутствуют
152	385974.67	2299476.49	данные отсутствуют	данные отсутствуют
153	385905.89	2299452.5	данные отсутствуют	данные отсутствуют
154	385843.72	2299430.77	данные отсутствуют	данные отсутствуют

Государственный регистратор		ФГИС ЕГРН
полное наименование должности	подпись	инициалы, фамилия

М.П.

Выписка из Единого государственного реестра недвижимости об объекте недвижимости
Сведения о частях земельного участка

Земельный участок			
(вид объекта недвижимости)			
Лист № ___ Раздела 4.2	Всего листов раздела 4.2 : ___	Всего разделов: ___	Всего листов выписки: ___
22.07.2021 № 99/2021/406700359			
Кадастровый номер:		47:27:0000000:20873	

Номер точки	Координаты, м		Описание закрепления на местности	Средняя квадратическая погрешность определения координат характерных точек границы части земельного участка, м
	X	Y		
1	2	3	4	5
155	385787.83	2299411.91	данные отсутствуют	данные отсутствуют
156	385718.67	2299388.93	данные отсутствуют	данные отсутствуют
157	385239.84	2299324.04	данные отсутствуют	данные отсутствуют
158	385246.25	2299325.53	данные отсутствуют	данные отсутствуют
159	385319.92	2299332.36	данные отсутствуют	данные отсутствуют
160	385444.11	2299340.12	данные отсутствуют	данные отсутствуют
161	385534.98	2299348.02	данные отсутствуют	данные отсутствуют
162	385596.27	2299353.32	данные отсутствуют	данные отсутствуют
163	385648.67	2299360.64	данные отсутствуют	данные отсутствуют
164	385590.61	2299356.21	данные отсутствуют	данные отсутствуют
165	385560.88	2299354.15	данные отсутствуют	данные отсутствуют
166	385535.48	2299350.24	данные отсутствуют	данные отсутствуют
167	385490.09	2299346.82	данные отсутствуют	данные отсутствуют
168	385437.95	2299342.85	данные отсутствуют	данные отсутствуют
169	385385.31	2299338.94	данные отсутствуют	данные отсутствуют
170	385319.62	2299333.82	данные отсутствуют	данные отсутствуют
171	385255.6	2299328.88	данные отсутствуют	данные отсутствуют
Государственный регистратор				ФГИС ЕГРН
полное наименование должности			подпись	инициалы, фамилия

М.П.

Выписка из Единого государственного реестра недвижимости об объекте недвижимости
Сведения о частях земельного участка

Земельный участок			
(вид объекта недвижимости)			
Лист № ___ Раздела 4.2	Всего листов раздела 4.2 : ___	Всего разделов: ___	Всего листов выписки: ___
22.07.2021 № 99/2021/406700359			
Кадастровый номер:		47:27:0000000:20873	

Номер точки	Координаты, м		Описание закрепления на местности	Средняя квадратическая погрешность определения координат характерных точек границы части земельного участка, м
	X	Y		
1	2	3	4	5
172	384029.47	2298952.02	данные отсутствуют	данные отсутствуют
173	384214.97	2299008.24	данные отсутствуют	данные отсутствуют
174	384376.45	2299056.88	данные отсутствуют	данные отсутствуют
175	384444.52	2299075.01	данные отсутствуют	данные отсутствуют
176	384565.27	2299114.35	данные отсутствуют	данные отсутствуют
177	384747.89	2299170.57	данные отсутствуют	данные отсутствуют
178	384805.95	2299187.71	данные отсутствуют	данные отсутствуют
179	384897.14	2299217.6	данные отсутствуют	данные отсутствуют
180	385086.33	2299274.87	данные отсутствуют	данные отсутствуют
181	385152.32	2299295.63	данные отсутствуют	данные отсутствуют
182	385209.56	2299314.74	данные отсутствуют	данные отсутствуют
183	385199.28	2299311.59	данные отсутствуют	данные отсутствуют
184	385145.26	2299295.06	данные отсутствуют	данные отсутствуют
185	385091.52	2299278.46	данные отсутствуют	данные отсутствуют
186	385024.92	2299258.09	данные отсутствуют	данные отсутствуют
187	384965.1	2299239.73	данные отсутствуют	данные отсутствуют
188	384906.08	2299221.7	данные отсутствуют	данные отсутствуют

Государственный регистратор		ФГИС ЕГРН
полное наименование должности	подпись	инициалы, фамилия

М.П.

Выписка из Единого государственного реестра недвижимости об объекте недвижимости
Сведения о частях земельного участка

Земельный участок			
<small>(вид объекта недвижимости)</small>			
Лист № ___ Раздела 4.2	Всего листов раздела 4.2 : ___	Всего разделов: ___	Всего листов выписки: ___
22.07.2021 № 99/2021/406700359			
Кадастровый номер:		47:27:0000000:20873	

Номер точки	Координаты, м		Описание закрепления на местности	Средняя квадратическая погрешность определения координат характерных точек границы части земельного участка, м
	X	Y		
1	2	3	4	5
189	384858.36	2299207.05	данные отсутствуют	данные отсутствуют
190	384851.71	2299223.93	данные отсутствуют	данные отсутствуют
191	384831.28	2299217.4	данные отсутствуют	данные отсутствуют
192	384837.88	2299200.66	данные отсутствуют	данные отсутствуют
193	384793.98	2299186.77	данные отсутствуют	данные отсутствуют
194	384739.6	2299170.06	данные отсутствуют	данные отсутствуют
195	384689.03	2299154.58	данные отсутствуют	данные отсутствуют
196	384637.18	2299138.71	данные отсутствуют	данные отсутствуют
197	384584.88	2299122.62	данные отсутствуют	данные отсутствуют
198	384528.86	2299105.5	данные отсутствуют	данные отсутствуют
199	384471.23	2299087.68	данные отсутствуют	данные отсутствуют
200	384419.14	2299071.71	данные отсутствуют	данные отсутствуют
201	384365.43	2299055.34	данные отсутствуют	данные отсутствуют
202	384308.77	2299038.06	данные отсутствуют	данные отсутствуют
203	384252.81	2299020.86	данные отсутствуют	данные отсутствуют
204	384199.52	2299004.63	данные отсутствуют	данные отсутствуют
205	384142.95	2298987.11	данные отсутствуют	данные отсутствуют
Государственный регистратор				ФГИС ЕГРН
полное наименование должности			подпись	инициалы, фамилия

М.П.

Выписка из Единого государственного реестра недвижимости об объекте недвижимости
Сведения о частях земельного участка

Земельный участок			
(вид объекта недвижимости)			
Лист № __ Раздела 4.2	Всего листов раздела 4.2 : __	Всего разделов: __	Всего листов выписки: __
22.07.2021 № 99/2021/406700359			
Кадастровый номер:		47:27:0000000:20873	

Номер точки	Координаты, м		Описание закрепления на местности	Средняя квадратическая погрешность определения координат характерных точек границы части земельного участка, м
	X	Y		
1	2	3	4	5
206	384094.09	2298972.01	данные отсутствуют	данные отсутствуют
207	384044.39	2298956.62	данные отсутствуют	данные отсутствуют
208	383465.69	2299120.71	данные отсутствуют	данные отсутствуют
209	383484.01	2299112.73	данные отсутствуют	данные отсутствуют
210	383547.68	2299085.1	данные отсутствуют	данные отсутствуют
211	383687.97	2299024.18	данные отсутствуют	данные отсутствуют
212	383752.27	2298995.91	данные отсутствуют	данные отсутствуют
213	383826.73	2298962.76	данные отсутствуют	данные отсутствуют
214	383864.25	2298947.49	данные отсутствуют	данные отсутствуют
215	383885.76	2298941.56	данные отсутствуют	данные отсутствуют
216	383881.19	2298943.47	данные отсутствуют	данные отсутствуют
217	383831.55	2298964.95	данные отсутствуют	данные отсутствуют
218	383776.51	2298988.06	данные отсутствуют	данные отсутствуют
219	383714.45	2299014.75	данные отсутствуют	данные отсутствуют
220	383662.82	2299036.8	данные отсутствуют	данные отсутствуют
221	383611.77	2299058.73	данные отсутствуют	данные отсутствуют
222	383561.07	2299080.44	данные отсутствуют	данные отсутствуют

Государственный регистратор		ФГИС ЕГРН
полное наименование должности	подпись	инициалы, фамилия

М.П.

Выписка из Единого государственного реестра недвижимости об объекте недвижимости
Сведения о частях земельного участка

Земельный участок			
(вид объекта недвижимости)			
Лист № ____ Раздела 4.2	Всего листов раздела 4.2 : ____	Всего разделов: ____	Всего листов выписки: ____
22.07.2021 № 99/2021/406700359			
Кадастровый номер:		47:27:0000000:20873	

Номер точки	Координаты, м		Описание закрепления на местности	Средняя квадратическая погрешность определения координат характерных точек границы части земельного участка, м
	X	Y		
1	2	3	4	5
223	383510.8	2299101.54	данные отсутствуют	данные отсутствуют
224	383271.61	2299203.92	данные отсутствуют	данные отсутствуют
225	383326.99	2299179.43	данные отсутствуют	данные отсутствуют
226	383329.64	2299176.61	данные отсутствуют	данные отсутствуют
227	383343.67	2299170.63	данные отсутствуют	данные отсутствуют
228	383346.74	2299171.69	данные отсутствуют	данные отсутствуют
229	383343.56	2299173.04	данные отсутствуют	данные отсутствуют
230	383284.77	2299198.43	данные отсутствуют	данные отсутствуют
231	383170.47	2299230.93	данные отсутствуют	данные отсутствуют
232	383233.78	2299217.99	данные отсутствуют	данные отсутствуют
233	383269.51	2299204.8	данные отсутствуют	данные отсутствуют
234	383265.64	2299206.41	данные отсутствуют	данные отсутствуют
235	383235.8	2299219.58	данные отсутствуют	данные отсутствуют
236	383180.52	2299229.11	данные отсутствуют	данные отсутствуют
237	388946.36	2301875.77	данные отсутствуют	данные отсутствуют
238	389013.34	2301997.97	данные отсутствуют	данные отсутствуют
239	389013.58	2301998.44	данные отсутствуют	данные отсутствуют
Государственный регистратор				ФГИС ЕГРН
полное наименование должности			подпись	инициалы, фамилия

М.П.

Выписка из Единого государственного реестра недвижимости об объекте недвижимости
Сведения о частях земельного участка

Земельный участок			
<small>(вид объекта недвижимости)</small>			
Лист № __ Раздела 4.2	Всего листов раздела 4.2 : __	Всего разделов: __	Всего листов выписки: __
22.07.2021 № 99/2021/406700359			
Кадастровый номер:		47:27:0000000:20873	

Номер точки	Координаты, м		Описание закрепления на местности	Средняя квадратическая погрешность определения координат характерных точек границы части земельного участка, м
	X	Y		
1	2	3	4	5
240	389004.83	2302022.44	данные отсутствуют	данные отсутствуют
241	388928.22	2301890.02	данные отсутствуют	данные отсутствуют
242	388944.58	2301877.15	данные отсутствуют	данные отсутствуют

Государственный регистратор		ФГИС ЕГРН
полное наименование должности	подпись	инициалы, фамилия

М.П.

Выписка из Единого государственного реестра недвижимости об объекте недвижимости
Сведения о частях земельного участка

Земельный участок				
<small>(вид объекта недвижимости)</small>				
Лист № __ Раздела 4.2		Всего листов раздела 4.2 : __		Всего разделов: __
Всего листов выписки: __				
22.07.2021 № 99/2021/406700359				
Кадастровый номер:			47:27:0000000:20873	
Сведения о характерных точках границы части (частей) земельного участка				
Учетный номер части: 6				
Система координат: Местная 167				
Зона №				
Номер точки	Координаты, м		Описание закрепления на местности	Средняя квадратическая погрешность определения координат характерных точек границы части земельного участка, м
	X	Y		
1	2	3	4	5
1	386903.29	2299796.06	данные отсутствуют	данные отсутствуют
1	386903.29	2299796.06	данные отсутствуют	данные отсутствуют
2	386900.72	2299804.96	данные отсутствуют	данные отсутствуют
3	386918.05	2299811.01	данные отсутствуют	данные отсутствуют
4	386918.71	2299821.67	данные отсутствуют	данные отсутствуют
5	386917.52	2299821.23	данные отсутствуют	данные отсутствуют
5	386917.52	2299821.23	данные отсутствуют	данные отсутствуют
6	386840.04	2299794.14	данные отсутствуют	данные отсутствуют
7	386838.76	2299773.55	данные отсутствуют	данные отсутствуют
8	388956.5	2301893.04	данные отсутствуют	данные отсутствуют
8	388956.5	2301893.04	данные отсутствуют	данные отсутствуют
9	388994.1	2301960.26	данные отсутствуют	данные отсутствуют
9	388994.1	2301960.26	данные отсутствуют	данные отсутствуют
10	389009.46	2301990.37	данные отсутствуют	данные отсутствуют
10	389009.46	2301990.37	данные отсутствуют	данные отсутствуют
10	389009.46	2301990.37	данные отсутствуют	данные отсутствуют
Государственный регистратор			ФГИС ЕГРН	
полное наименование должности			подпись	
			инициалы, фамилия	

М.П.

Выписка из Единого государственного реестра недвижимости об объекте недвижимости
Сведения о частях земельного участка

Земельный участок			
(вид объекта недвижимости)			
Лист № ___ Раздела 4.2	Всего листов раздела 4.2 : ___	Всего разделов: ___	Всего листов выписки: ___
22.07.2021 № 99/2021/406700359			
Кадастровый номер:		47:27:0000000:20873	

Номер точки	Координаты, м		Описание закрепления на местности	Средняя квадратическая погрешность определения координат характерных точек границы части земельного участка, м
	X	Y		
1	2	3	4	5
11	389012.68	2301996.69	данные отсутствуют	данные отсутствуют
12	389004.44	2302021.71	данные отсутствуют	данные отсутствуют
13	388985.2	2301986.37	данные отсутствуют	данные отсутствуют
13	388985.2	2301986.37	данные отсутствуют	данные отсутствуют
14	388928.23	2301890.03	данные отсутствуют	данные отсутствуют
15	388946.15	2301875.42	данные отсутствуют	данные отсутствуют
16	387006.47	2299841.85	данные отсутствуют	данные отсутствуют
17	387007.61	2299860.26	данные отсутствуют	данные отсутствуют
18	387007.79	2299863.21	данные отсутствуют	данные отсутствуют
19	387006.78	2299862.89	данные отсутствуют	данные отсутствуют
19	387006.78	2299862.89	данные отсутствуют	данные отсутствуют
19	387006.78	2299862.89	данные отсутствуют	данные отсутствуют
20	387005.91	2299854.81	данные отсутствуют	данные отсутствуют
20	387005.91	2299854.81	данные отсутствуют	данные отсутствуют
20	387005.91	2299854.81	данные отсутствуют	данные отсутствуют
21	386994.73	2299849.9	данные отсутствуют	данные отсутствуют
21	386994.73	2299849.9	данные отсутствуют	данные отсутствуют
Государственный регистратор				ФГИС ЕГРН
полное наименование должности			подпись	инициалы, фамилия

М.П.

Выписка из Единого государственного реестра недвижимости об объекте недвижимости
Сведения о частях земельного участка

Земельный участок			
(вид объекта недвижимости)			
Лист № ___ Раздела 4.2	Всего листов раздела 4.2 : ___	Всего разделов: ___	Всего листов выписки: ___
22.07.2021 № 99/2021/406700359			
Кадастровый номер:		47:27:0000000:20873	

Номер точки	Координаты, м		Описание закрепления на местности	Средняя квадратическая погрешность определения координат характерных точек границы части земельного участка, м
	X	Y		
1	2	3	4	5
21	386994.73	2299849.9	данные отсутствуют	данные отсутствуют
22	386935.75	2299828	данные отсутствуют	данные отсутствуют
23	386935.06	2299816.94	данные отсутствуют	данные отсутствуют
24	389010.53	2301992.47	данные отсутствуют	данные отсутствуют
25	389013.07	2301997.43	данные отсутствуют	данные отсутствуют
26	389004.64	2302022.09	данные отсутствуют	данные отсутствуют
27	389002.05	2302017.32	данные отсутствуют	данные отсутствуют
28	387010.44	2299843.23	данные отсутствуют	данные отсутствуют
29	387011.49	2299860.25	данные отсутствуют	данные отсутствуют
30	387011.75	2299864.44	данные отсутствуют	данные отсутствуют
31	386931.25	2299826.33	данные отсутствуют	данные отсутствуют
32	386930.58	2299815.38	данные отсутствуют	данные отсутствуют
33	386916.83	2299810.58	данные отсутствуют	данные отсутствуют
34	386965.91	2299827.7	данные отсутствуют	данные отсутствуют
35	386966.59	2299839.45	данные отсутствуют	данные отсутствуют
36	386917.45	2299821.21	данные отсутствуют	данные отсутствуют
37	385628.26	2299356.82	данные отсутствуют	данные отсутствуют
Государственный регистратор				ФГИС ЕГРН
полное наименование должности			подпись	инициалы, фамилия

М.П.

Выписка из Единого государственного реестра недвижимости об объекте недвижимости
Сведения о частях земельного участка

Земельный участок			
(вид объекта недвижимости)			
Лист № ___ Раздела 4.2	Всего листов раздела 4.2 : ___	Всего разделов: ___	Всего листов выписки: ___
22.07.2021 № 99/2021/406700359			
Кадастровый номер:		47:27:0000000:20873	

Номер точки	Координаты, м		Описание закрепления на местности	Средняя квадратическая погрешность определения координат характерных точек границы части земельного участка, м
	X	Y		
1	2	3	4	5
37	385628.26	2299356.82	данные отсутствуют	данные отсутствуют
38	385643.99	2299359.5	данные отсутствуют	данные отсутствуют
38	385643.99	2299359.5	данные отсутствуют	данные отсутствуют
39	385657.39	2299362.76	данные отсутствуют	данные отсутствуют
40	385672.23	2299367.37	данные отсутствуют	данные отсутствуют
41	385724.29	2299384.57	данные отсутствуют	данные отсутствуют
42	385730.18	2299410.78	данные отсутствуют	данные отсутствуют
43	385729.62	2299410.58	данные отсутствуют	данные отсутствуют
44	385670.51	2299390.94	данные отсутствуют	данные отсутствуют
45	385651.76	2299385.1	данные отсутствуют	данные отсутствуют
46	385639.29	2299382.02	данные отсутствуют	данные отсутствуют
47	385625.18	2299379.62	данные отсутствуют	данные отсутствуют
48	385603.17	2299377.12	данные отсутствуют	данные отсутствуют
49	385597.83	2299353.49	данные отсутствуют	данные отсутствуют
50	388997.75	2301967.42	данные отсутствуют	данные отсутствуют
51	389011.65	2301994.66	данные отсутствуют	данные отсутствуют
52	389003.16	2302019.36	данные отсутствуют	данные отсутствуют

Государственный регистратор		ФГИС ЕГРН
полное наименование должности	подпись	инициалы, фамилия

М.П.

Выписка из Единого государственного реестра недвижимости об объекте недвижимости
Сведения о частях земельного участка

Земельный участок			
(вид объекта недвижимости)			
Лист № ___ Раздела 4.2	Всего листов раздела 4.2 : ___	Всего разделов: ___	Всего листов выписки: ___
22.07.2021 № 99/2021/406700359			
Кадастровый номер:		47:27:0000000:20873	

Номер точки	Координаты, м		Описание закрепления на местности	Средняя квадратическая погрешность определения координат характерных точек границы части земельного участка, м
	X	Y		
1	2	3	4	5
53	388988.9	2301993.17	данные отсутствуют	данные отсутствуют
54	389683.96	2303216.98	данные отсутствуют	данные отсутствуют
55	389683.66	2303221.81	данные отсутствуют	данные отсутствуют
56	389680.65	2303221.15	данные отсутствуют	данные отсутствуют
57	389672.01	2303195.79	данные отсутствуют	данные отсутствуют
58	389685.12	2303198.36	данные отсутствуют	данные отсутствуют
59	389684.39	2303210.11	данные отсутствуют	данные отсутствуют
60	382405.55	2299368.89	данные отсутствуют	данные отсутствуют
61	382524.68	2299346.9	данные отсутствуют	данные отсутствуют
62	382647.05	2299323.6	данные отсутствуют	данные отсутствуют
63	382713.26	2299312.43	данные отсутствуют	данные отсутствуют
64	382757.41	2299303.33	данные отсутствуют	данные отсутствуют
65	382830.08	2299290.07	данные отсутствуют	данные отсутствуют
66	382844.63	2299286.87	данные отсутствуют	данные отсутствуют
67	382937.13	2299270.67	данные отсутствуют	данные отсутствуют
68	383080.2	2299247.26	данные отсутствуют	данные отсутствуют
69	383071.22	2299248.88	данные отсутствуют	данные отсутствуют

Государственный регистратор		ФГИС ЕГРН
полное наименование должности	подпись	инициалы, фамилия

М.П.

Выписка из Единого государственного реестра недвижимости об объекте недвижимости
Сведения о частях земельного участка

Земельный участок			
<small>(вид объекта недвижимости)</small>			
Лист № ___ Раздела 4.2	Всего листов раздела 4.2 : ___	Всего разделов: ___	Всего листов выписки: ___
22.07.2021 № 99/2021/406700359			
Кадастровый номер:		47:27:0000000:20873	

Номер точки	Координаты, м		Описание закрепления на местности	Средняя квадратическая погрешность определения координат характерных точек границы части земельного участка, м
	X	Y		
1	2	3	4	5
70	383013.48	2299259.29	данные отсутствуют	данные отсутствуют
71	382962.8	2299268.34	данные отсутствуют	данные отсутствуют
72	382907.12	2299278.33	данные отсутствуют	данные отсутствуют
73	382851.68	2299288.39	данные отсутствуют	данные отсутствуют
74	382796.98	2299298.22	данные отсутствуют	данные отсутствуют
75	382737.61	2299308.72	данные отсутствуют	данные отсутствуют
76	382685.78	2299318.23	данные отсутствуют	данные отсутствуют
77	382632.04	2299328.01	данные отсутствуют	данные отсутствуют
78	382531.46	2299346.37	данные отсутствуют	данные отсутствуют
79	382471.12	2299356.84	данные отсутствуют	данные отсутствуют
80	382409.11	2299368.24	данные отсутствуют	данные отсутствуют
81	381744.92	2299471.14	данные отсутствуют	данные отсутствуют
82	381760.64	2299471.37	данные отсутствуют	данные отсутствуют
83	381822.91	2299470.85	данные отсутствуют	данные отсутствуют
84	381856.32	2299467.05	данные отсутствуют	данные отсутствуют
85	381883.16	2299463	данные отсутствуют	данные отсутствуют
86	381863.72	2299466.45	данные отсутствуют	данные отсутствуют

Государственный регистратор		ФГИС ЕГРН
полное наименование должности	подпись	инициалы, фамилия

М.П.

Выписка из Единого государственного реестра недвижимости об объекте недвижимости
Сведения о частях земельного участка

Земельный участок			
(вид объекта недвижимости)			
Лист № ___ Раздела 4.2	Всего листов раздела 4.2 : ___	Всего разделов: ___	Всего листов выписки: ___
22.07.2021 № 99/2021/406700359			
Кадастровый номер:		47:27:0000000:20873	

Номер точки	Координаты, м		Описание закрепления на местности	Средняя квадратическая погрешность определения координат характерных точек границы части земельного участка, м
	X	Y		
1	2	3	4	5
87	381804.12	2299477.46	данные отсутствуют	данные отсутствуют
88	381745.37	2299471.18	данные отсутствуют	данные отсутствуют
89	380762.99	2299373.43	данные отсутствуют	данные отсутствуют
90	380767.91	2299373.83	данные отсутствуют	данные отсутствуют
91	380858.49	2299379.87	данные отсутствуют	данные отсутствуют
92	380965.01	2299393.89	данные отсутствуют	данные отсутствуют
93	380943.94	2299391.78	данные отсутствуют	данные отсутствуют
94	380890.99	2299386.44	данные отсутствуют	данные отсутствуют
95	380831.34	2299380.33	данные отсутствуют	данные отсутствуют
96	380775.46	2299374.74	данные отсутствуют	данные отсутствуют
97	380641.35	2299339.66	данные отсутствуют	данные отсутствуют
98	380640.35	2299361.07	данные отсутствуют	данные отсутствуют
99	380637.98	2299360.82	данные отсутствуют	данные отсутствуют
100	380640.92	2299339.62	данные отсутствуют	данные отсутствуют
101	388200.82	2300693.64	данные отсутствуют	данные отсутствуют
102	388205.3	2300694.67	данные отсутствуют	данные отсутствуют
103	388212.55	2300698.66	данные отсутствуют	данные отсутствуют

Государственный регистратор		ФГИС ЕГРН
полное наименование должности	подпись	инициалы, фамилия

М.П.

Выписка из Единого государственного реестра недвижимости об объекте недвижимости
Сведения о частях земельного участка

Земельный участок			
(вид объекта недвижимости)			
Лист № ___ Раздела 4.2	Всего листов раздела 4.2 : ___	Всего разделов: ___	Всего листов выписки: ___
22.07.2021 № 99/2021/406700359			
Кадастровый номер:		47:27:0000000:20873	

Номер точки	Координаты, м		Описание закрепления на местности	Средняя квадратическая погрешность определения координат характерных точек границы части земельного участка, м
	X	Y		
1	2	3	4	5
104	388219.74	2300706.59	данные отсутствуют	данные отсутствуют
105	388223.57	2300714.05	данные отсутствуют	данные отсутствуют
106	388223.77	2300714.87	данные отсутствуют	данные отсутствуют
107	387953.72	2300474.76	данные отсутствуют	данные отсутствуют
108	387961.61	2300468.59	данные отсутствуют	данные отсутствуют
109	388058.88	2300557.79	данные отсутствуют	данные отсутствуют
110	388096.42	2300593.52	данные отсутствуют	данные отсутствуют
111	388125.37	2300620.45	данные отсутствуют	данные отсутствуют
112	388132.32	2300627.2	данные отсутствуют	данные отсутствуют
113	388130.65	2300628.71	данные отсутствуют	данные отсутствуют
114	388101.41	2300601.65	данные отсутствуют	данные отсутствуют
115	386993.57	2299837.35	данные отсутствуют	данные отсутствуют
116	387015.42	2299844.97	данные отсутствуют	данные отсутствуют
117	387016.06	2299856.45	данные отсутствуют	данные отсутствуют
118	387016.69	2299865.98	данные отсутствуют	данные отсутствуют
119	386994.26	2299849.72	данные отсутствуют	данные отсутствуют
120	385717.05	2299382.18	данные отсутствуют	данные отсутствуют

Государственный регистратор		ФГИС ЕГРН
полное наименование должности	подпись	инициалы, фамилия

М.П.

Выписка из Единого государственного реестра недвижимости об объекте недвижимости
Сведения о частях земельного участка

Земельный участок			
(вид объекта недвижимости)			
Лист № ___ Раздела 4.2	Всего листов раздела 4.2 : ___	Всего разделов: ___	Всего листов выписки: ___
22.07.2021 № 99/2021/406700359			
Кадастровый номер:		47:27:0000000:20873	

Номер точки	Координаты, м		Описание закрепления на местности	Средняя квадратическая погрешность определения координат характерных точек границы части земельного участка, м
	X	Y		
1	2	3	4	5
121	385726.43	2299385.28	данные отсутствуют	данные отсутствуют
122	385736.49	2299390.99	данные отсутствуют	данные отсутствуют
123	385895.96	2299446.25	данные отсутствуют	данные отсутствуют
124	385972.29	2299472.63	данные отсутствуют	данные отсутствуют
125	386016.1	2299486.77	данные отсутствуют	данные отсутствуют
126	386032.6	2299491.07	данные отсутствуют	данные отсутствуют
127	386096.73	2299516	данные отсутствуют	данные отсутствуют
128	386256.44	2299571.63	данные отсутствуют	данные отсутствуют
129	386354.07	2299606.17	данные отсутствуют	данные отсутствуют
130	386382.56	2299616.13	данные отсутствуют	данные отсутствуют
131	386473.13	2299646.72	данные отсутствуют	данные отсутствуют
132	386584.46	2299685.45	данные отсутствуют	данные отсутствуют
133	386703.55	2299726.97	данные отсутствуют	данные отсутствуют
134	386809.51	2299763.35	данные отсутствуют	данные отсутствуют
135	386902.24	2299799.69	данные отсутствуют	данные отсутствуют
136	386808.95	2299767.88	данные отсутствуют	данные отсутствуют
137	386807.29	2299765.64	данные отсутствуют	данные отсутствуют

Государственный регистратор		ФГИС ЕГРН
полное наименование должности	подпись	инициалы, фамилия

М.П.

Выписка из Единого государственного реестра недвижимости об объекте недвижимости
Сведения о частях земельного участка

Земельный участок			
(вид объекта недвижимости)			
Лист № ___ Раздела 4.2	Всего листов раздела 4.2 : ___	Всего разделов: ___	Всего листов выписки: ___
22.07.2021 № 99/2021/406700359			
Кадастровый номер:		47:27:0000000:20873	

Номер точки	Координаты, м		Описание закрепления на местности	Средняя квадратическая погрешность определения координат характерных точек границы части земельного участка, м
	X	Y		
1	2	3	4	5
138	386754.83	2299747.69	данные отсутствуют	данные отсутствуют
139	386694.25	2299725.98	данные отсутствуют	данные отсутствуют
140	386638.34	2299706.76	данные отсутствуют	данные отсутствуют
141	386583.45	2299687.56	данные отсутствуют	данные отсутствуют
142	386530.13	2299669.37	данные отсутствуют	данные отсутствуют
143	386476.46	2299650.9	данные отсутствуют	данные отсутствуют
144	386420.29	2299632.27	данные отсутствуют	данные отсутствуют
145	386372.47	2299615.65	данные отсутствуют	данные отсутствуют
146	386311.98	2299594.39	данные отсутствуют	данные отсутствуют
147	386255.28	2299574.76	данные отсутствуют	данные отсутствуют
148	386200.71	2299555.58	данные отсутствуют	данные отсутствуют
149	386147.06	2299536.67	данные отсутствуют	данные отсутствуют
150	386088.67	2299516.15	данные отсутствуют	данные отсутствуют
151	386027.79	2299495.11	данные отсутствуют	данные отсутствуют
152	385974.67	2299476.49	данные отсутствуют	данные отсутствуют
153	385905.89	2299452.5	данные отсутствуют	данные отсутствуют
154	385843.72	2299430.77	данные отсутствуют	данные отсутствуют
Государственный регистратор				ФГИС ЕГРН
полное наименование должности			подпись	инициалы, фамилия

М.П.

Выписка из Единого государственного реестра недвижимости об объекте недвижимости
Сведения о частях земельного участка

Земельный участок			
(вид объекта недвижимости)			
Лист № __ Раздела 4.2	Всего листов раздела 4.2 : __	Всего разделов: __	Всего листов выписки: __
22.07.2021 № 99/2021/406700359			
Кадастровый номер:		47:27:0000000:20873	

Номер точки	Координаты, м		Описание закрепления на местности	Средняя квадратическая погрешность определения координат характерных точек границы части земельного участка, м
	X	Y		
1	2	3	4	5
155	385787.83	2299411.91	данные отсутствуют	данные отсутствуют
156	385718.67	2299388.93	данные отсутствуют	данные отсутствуют
157	385239.84	2299324.04	данные отсутствуют	данные отсутствуют
158	385246.25	2299325.53	данные отсутствуют	данные отсутствуют
159	385319.92	2299332.36	данные отсутствуют	данные отсутствуют
160	385444.11	2299340.12	данные отсутствуют	данные отсутствуют
161	385534.98	2299348.02	данные отсутствуют	данные отсутствуют
162	385596.27	2299353.32	данные отсутствуют	данные отсутствуют
163	385648.67	2299360.64	данные отсутствуют	данные отсутствуют
164	385590.61	2299356.21	данные отсутствуют	данные отсутствуют
165	385560.88	2299354.15	данные отсутствуют	данные отсутствуют
166	385535.48	2299350.24	данные отсутствуют	данные отсутствуют
167	385490.09	2299346.82	данные отсутствуют	данные отсутствуют
168	385437.95	2299342.85	данные отсутствуют	данные отсутствуют
169	385385.31	2299338.94	данные отсутствуют	данные отсутствуют
170	385319.62	2299333.82	данные отсутствуют	данные отсутствуют
171	385255.6	2299328.88	данные отсутствуют	данные отсутствуют

Государственный регистратор		ФГИС ЕГРН
полное наименование должности	подпись	инициалы, фамилия

М.П.

Выписка из Единого государственного реестра недвижимости об объекте недвижимости
Сведения о частях земельного участка

Земельный участок			
(вид объекта недвижимости)			
Лист № __ Раздела 4.2	Всего листов раздела 4.2 : __	Всего разделов: __	Всего листов выписки: __
22.07.2021 № 99/2021/406700359			
Кадастровый номер:		47:27:0000000:20873	

Номер точки	Координаты, м		Описание закрепления на местности	Средняя квадратическая погрешность определения координат характерных точек границы части земельного участка, м
	X	Y		
1	2	3	4	5
172	384029.47	2298952.02	данные отсутствуют	данные отсутствуют
173	384214.97	2299008.24	данные отсутствуют	данные отсутствуют
174	384376.45	2299056.88	данные отсутствуют	данные отсутствуют
175	384444.52	2299075.01	данные отсутствуют	данные отсутствуют
176	384565.27	2299114.35	данные отсутствуют	данные отсутствуют
177	384747.89	2299170.57	данные отсутствуют	данные отсутствуют
178	384805.95	2299187.71	данные отсутствуют	данные отсутствуют
179	384897.14	2299217.6	данные отсутствуют	данные отсутствуют
180	385086.33	2299274.87	данные отсутствуют	данные отсутствуют
181	385152.32	2299295.63	данные отсутствуют	данные отсутствуют
182	385209.56	2299314.74	данные отсутствуют	данные отсутствуют
183	385199.28	2299311.59	данные отсутствуют	данные отсутствуют
184	385145.26	2299295.06	данные отсутствуют	данные отсутствуют
185	385091.52	2299278.46	данные отсутствуют	данные отсутствуют
186	385024.92	2299258.09	данные отсутствуют	данные отсутствуют
187	384965.1	2299239.73	данные отсутствуют	данные отсутствуют
188	384906.08	2299221.7	данные отсутствуют	данные отсутствуют

Государственный регистратор		ФГИС ЕГРН
полное наименование должности	подпись	инициалы, фамилия

М.П.

Выписка из Единого государственного реестра недвижимости об объекте недвижимости
Сведения о частях земельного участка

Земельный участок			
(вид объекта недвижимости)			
Лист № ___ Раздела 4.2	Всего листов раздела 4.2 : ___	Всего разделов: ___	Всего листов выписки: ___
22.07.2021 № 99/2021/406700359			
Кадастровый номер:		47:27:0000000:20873	

Номер точки	Координаты, м		Описание закрепления на местности	Средняя квадратическая погрешность определения координат характерных точек границы части земельного участка, м
	X	Y		
1	2	3	4	5
189	384858.36	2299207.05	данные отсутствуют	данные отсутствуют
190	384851.71	2299223.93	данные отсутствуют	данные отсутствуют
191	384831.28	2299217.4	данные отсутствуют	данные отсутствуют
192	384837.88	2299200.66	данные отсутствуют	данные отсутствуют
193	384793.98	2299186.77	данные отсутствуют	данные отсутствуют
194	384739.6	2299170.06	данные отсутствуют	данные отсутствуют
195	384689.03	2299154.58	данные отсутствуют	данные отсутствуют
196	384637.18	2299138.71	данные отсутствуют	данные отсутствуют
197	384584.88	2299122.62	данные отсутствуют	данные отсутствуют
198	384528.86	2299105.5	данные отсутствуют	данные отсутствуют
199	384471.23	2299087.68	данные отсутствуют	данные отсутствуют
200	384419.14	2299071.71	данные отсутствуют	данные отсутствуют
201	384365.43	2299055.34	данные отсутствуют	данные отсутствуют
202	384308.77	2299038.06	данные отсутствуют	данные отсутствуют
203	384252.81	2299020.86	данные отсутствуют	данные отсутствуют
204	384199.52	2299004.63	данные отсутствуют	данные отсутствуют
205	384142.95	2298987.11	данные отсутствуют	данные отсутствуют
Государственный регистратор				ФГИС ЕГРН
полное наименование должности			подпись	инициалы, фамилия

М.П.

Выписка из Единого государственного реестра недвижимости об объекте недвижимости
Сведения о частях земельного участка

Земельный участок			
(вид объекта недвижимости)			
Лист № ____ Раздела 4.2	Всего листов раздела 4.2 : ____	Всего разделов: ____	Всего листов выписки: ____
22.07.2021 № 99/2021/406700359			
Кадастровый номер:		47:27:0000000:20873	

Номер точки	Координаты, м		Описание закрепления на местности	Средняя квадратическая погрешность определения координат характерных точек границы части земельного участка, м
	X	Y		
1	2	3	4	5
206	384094.09	2298972.01	данные отсутствуют	данные отсутствуют
207	384044.39	2298956.62	данные отсутствуют	данные отсутствуют
208	383465.69	2299120.71	данные отсутствуют	данные отсутствуют
209	383484.01	2299112.73	данные отсутствуют	данные отсутствуют
210	383547.68	2299085.1	данные отсутствуют	данные отсутствуют
211	383687.97	2299024.18	данные отсутствуют	данные отсутствуют
212	383752.27	2298995.91	данные отсутствуют	данные отсутствуют
213	383826.73	2298962.76	данные отсутствуют	данные отсутствуют
214	383864.25	2298947.49	данные отсутствуют	данные отсутствуют
215	383885.76	2298941.56	данные отсутствуют	данные отсутствуют
216	383881.19	2298943.47	данные отсутствуют	данные отсутствуют
217	383831.55	2298964.95	данные отсутствуют	данные отсутствуют
218	383776.51	2298988.06	данные отсутствуют	данные отсутствуют
219	383714.45	2299014.75	данные отсутствуют	данные отсутствуют
220	383662.82	2299036.8	данные отсутствуют	данные отсутствуют
221	383611.77	2299058.73	данные отсутствуют	данные отсутствуют
222	383561.07	2299080.44	данные отсутствуют	данные отсутствуют

Государственный регистратор		ФГИС ЕГРН
полное наименование должности	подпись	инициалы, фамилия

М.П.

Выписка из Единого государственного реестра недвижимости об объекте недвижимости
Сведения о частях земельного участка

Земельный участок			
(вид объекта недвижимости)			
Лист № ____ Раздела 4.2	Всего листов раздела 4.2 : ____	Всего разделов: ____	Всего листов выписки: ____
22.07.2021 № 99/2021/406700359			
Кадастровый номер:		47:27:0000000:20873	

Номер точки	Координаты, м		Описание закрепления на местности	Средняя квадратическая погрешность определения координат характерных точек границы части земельного участка, м
	X	Y		
1	2	3	4	5
223	383510.8	2299101.54	данные отсутствуют	данные отсутствуют
224	383271.61	2299203.92	данные отсутствуют	данные отсутствуют
225	383326.99	2299179.43	данные отсутствуют	данные отсутствуют
226	383329.64	2299176.61	данные отсутствуют	данные отсутствуют
227	383343.67	2299170.63	данные отсутствуют	данные отсутствуют
228	383346.74	2299171.69	данные отсутствуют	данные отсутствуют
229	383343.56	2299173.04	данные отсутствуют	данные отсутствуют
230	383284.77	2299198.43	данные отсутствуют	данные отсутствуют
231	383170.47	2299230.93	данные отсутствуют	данные отсутствуют
232	383233.78	2299217.99	данные отсутствуют	данные отсутствуют
233	383269.51	2299204.8	данные отсутствуют	данные отсутствуют
234	383265.64	2299206.41	данные отсутствуют	данные отсутствуют
235	383235.8	2299219.58	данные отсутствуют	данные отсутствуют
236	383180.52	2299229.11	данные отсутствуют	данные отсутствуют
237	388946.36	2301875.77	данные отсутствуют	данные отсутствуют
238	389013.34	2301997.97	данные отсутствуют	данные отсутствуют
239	389013.58	2301998.44	данные отсутствуют	данные отсутствуют

Государственный регистратор		ФГИС ЕГРН
полное наименование должности	подпись	инициалы, фамилия

М.П.

Выписка из Единого государственного реестра недвижимости об объекте недвижимости
Сведения о частях земельного участка

Земельный участок			
<small>(вид объекта недвижимости)</small>			
Лист № ___ Раздела 4.2	Всего листов раздела 4.2 : ___	Всего разделов: ___	Всего листов выписки: ___
22.07.2021 № 99/2021/406700359			
Кадастровый номер:		47:27:0000000:20873	

Номер точки	Координаты, м		Описание закрепления на местности	Средняя квадратическая погрешность определения координат характерных точек границы части земельного участка, м
	X	Y		
1	2	3	4	5
240	389004.83	2302022.44	данные отсутствуют	данные отсутствуют
241	388928.22	2301890.02	данные отсутствуют	данные отсутствуют
242	388944.58	2301877.15	данные отсутствуют	данные отсутствуют

Государственный регистратор		ФГИС ЕГРН
полное наименование должности	подпись	инициалы, фамилия

М.П.

Выписка из Единого государственного реестра недвижимости об объекте недвижимости
Сведения о частях земельного участка

Земельный участок				
(вид объекта недвижимости)				
Лист № __ Раздела 4.2		Всего листов раздела 4.2 : __		Всего разделов: __
Всего листов выписки: __				
22.07.2021 № 99/2021/406700359				
Кадастровый номер:			47:27:0000000:20873	
Сведения о характерных точках границы части (частей) земельного участка				
Учетный номер части: 7				
Система координат: Местная 167				
Зона №				
Номер точки	Координаты, м		Описание закрепления на местности	Средняя квадратическая погрешность определения координат характерных точек границы части земельного участка, м
	X	Y		
1	2	3	4	5
1	386903.29	2299796.06	данные отсутствуют	данные отсутствуют
1	386903.29	2299796.06	данные отсутствуют	данные отсутствуют
2	386900.72	2299804.96	данные отсутствуют	данные отсутствуют
3	386918.05	2299811.01	данные отсутствуют	данные отсутствуют
4	386918.71	2299821.67	данные отсутствуют	данные отсутствуют
5	386917.52	2299821.23	данные отсутствуют	данные отсутствуют
5	386917.52	2299821.23	данные отсутствуют	данные отсутствуют
6	386840.04	2299794.14	данные отсутствуют	данные отсутствуют
7	386838.76	2299773.55	данные отсутствуют	данные отсутствуют
8	388956.5	2301893.04	данные отсутствуют	данные отсутствуют
8	388956.5	2301893.04	данные отсутствуют	данные отсутствуют
9	388994.1	2301960.26	данные отсутствуют	данные отсутствуют
9	388994.1	2301960.26	данные отсутствуют	данные отсутствуют
10	389009.46	2301990.37	данные отсутствуют	данные отсутствуют
10	389009.46	2301990.37	данные отсутствуют	данные отсутствуют
10	389009.46	2301990.37	данные отсутствуют	данные отсутствуют
Государственный регистратор			ФГИС ЕГРН	
полное наименование должности			подпись	
			инициалы, фамилия	

М.П.

Выписка из Единого государственного реестра недвижимости об объекте недвижимости
Сведения о частях земельного участка

Земельный участок			
(вид объекта недвижимости)			
Лист № ___ Раздела 4.2	Всего листов раздела 4.2 : ___	Всего разделов: ___	Всего листов выписки: ___
22.07.2021 № 99/2021/406700359			
Кадастровый номер:		47:27:0000000:20873	

Номер точки	Координаты, м		Описание закрепления на местности	Средняя квадратическая погрешность определения координат характерных точек границы части земельного участка, м
	X	Y		
1	2	3	4	5
11	389012.68	2301996.69	данные отсутствуют	данные отсутствуют
12	389004.44	2302021.71	данные отсутствуют	данные отсутствуют
13	388985.2	2301986.37	данные отсутствуют	данные отсутствуют
13	388985.2	2301986.37	данные отсутствуют	данные отсутствуют
14	388928.23	2301890.03	данные отсутствуют	данные отсутствуют
15	388946.15	2301875.42	данные отсутствуют	данные отсутствуют
16	387006.47	2299841.85	данные отсутствуют	данные отсутствуют
17	387007.61	2299860.26	данные отсутствуют	данные отсутствуют
18	387007.79	2299863.21	данные отсутствуют	данные отсутствуют
19	387006.78	2299862.89	данные отсутствуют	данные отсутствуют
19	387006.78	2299862.89	данные отсутствуют	данные отсутствуют
19	387006.78	2299862.89	данные отсутствуют	данные отсутствуют
20	387005.91	2299854.81	данные отсутствуют	данные отсутствуют
20	387005.91	2299854.81	данные отсутствуют	данные отсутствуют
20	387005.91	2299854.81	данные отсутствуют	данные отсутствуют
21	386994.73	2299849.9	данные отсутствуют	данные отсутствуют
21	386994.73	2299849.9	данные отсутствуют	данные отсутствуют
Государственный регистратор				ФГИС ЕГРН
полное наименование должности			подпись	инициалы, фамилия

М.П.

Выписка из Единого государственного реестра недвижимости об объекте недвижимости
Сведения о частях земельного участка

Земельный участок			
(вид объекта недвижимости)			
Лист № ___ Раздела 4.2	Всего листов раздела 4.2 : ___	Всего разделов: ___	Всего листов выписки: ___
22.07.2021 № 99/2021/406700359			
Кадастровый номер:		47:27:0000000:20873	

Номер точки	Координаты, м		Описание закрепления на местности	Средняя квадратическая погрешность определения координат характерных точек границы части земельного участка, м
	X	Y		
1	2	3	4	5
21	386994.73	2299849.9	данные отсутствуют	данные отсутствуют
22	386935.75	2299828	данные отсутствуют	данные отсутствуют
23	386935.06	2299816.94	данные отсутствуют	данные отсутствуют
24	389010.53	2301992.47	данные отсутствуют	данные отсутствуют
25	389013.07	2301997.43	данные отсутствуют	данные отсутствуют
26	389004.64	2302022.09	данные отсутствуют	данные отсутствуют
27	389002.05	2302017.32	данные отсутствуют	данные отсутствуют
28	387010.44	2299843.23	данные отсутствуют	данные отсутствуют
29	387011.49	2299860.25	данные отсутствуют	данные отсутствуют
30	387011.75	2299864.44	данные отсутствуют	данные отсутствуют
31	386931.25	2299826.33	данные отсутствуют	данные отсутствуют
32	386930.58	2299815.38	данные отсутствуют	данные отсутствуют
33	386916.83	2299810.58	данные отсутствуют	данные отсутствуют
34	386965.91	2299827.7	данные отсутствуют	данные отсутствуют
35	386966.59	2299839.45	данные отсутствуют	данные отсутствуют
36	386917.45	2299821.21	данные отсутствуют	данные отсутствуют
37	385628.26	2299356.82	данные отсутствуют	данные отсутствуют
Государственный регистратор				ФГИС ЕГРН
полное наименование должности			подпись	инициалы, фамилия

М.П.

Выписка из Единого государственного реестра недвижимости об объекте недвижимости
Сведения о частях земельного участка

Земельный участок			
(вид объекта недвижимости)			
Лист № ___ Раздела 4.2	Всего листов раздела 4.2 : ___	Всего разделов: ___	Всего листов выписки: ___
22.07.2021 № 99/2021/406700359			
Кадастровый номер:		47:27:0000000:20873	

Номер точки	Координаты, м		Описание закрепления на местности	Средняя квадратическая погрешность определения координат характерных точек границы части земельного участка, м
	X	Y		
1	2	3	4	5
37	385628.26	2299356.82	данные отсутствуют	данные отсутствуют
38	385643.99	2299359.5	данные отсутствуют	данные отсутствуют
38	385643.99	2299359.5	данные отсутствуют	данные отсутствуют
39	385657.39	2299362.76	данные отсутствуют	данные отсутствуют
40	385672.23	2299367.37	данные отсутствуют	данные отсутствуют
41	385724.29	2299384.57	данные отсутствуют	данные отсутствуют
42	385730.18	2299410.78	данные отсутствуют	данные отсутствуют
43	385729.62	2299410.58	данные отсутствуют	данные отсутствуют
44	385670.51	2299390.94	данные отсутствуют	данные отсутствуют
45	385651.76	2299385.1	данные отсутствуют	данные отсутствуют
46	385639.29	2299382.02	данные отсутствуют	данные отсутствуют
47	385625.18	2299379.62	данные отсутствуют	данные отсутствуют
48	385603.17	2299377.12	данные отсутствуют	данные отсутствуют
49	385597.83	2299353.49	данные отсутствуют	данные отсутствуют
50	388997.75	2301967.42	данные отсутствуют	данные отсутствуют
51	389011.65	2301994.66	данные отсутствуют	данные отсутствуют
52	389003.16	2302019.36	данные отсутствуют	данные отсутствуют

Государственный регистратор		ФГИС ЕГРН
полное наименование должности	подпись	инициалы, фамилия

М.П.

Выписка из Единого государственного реестра недвижимости об объекте недвижимости
Сведения о частях земельного участка

Земельный участок			
(вид объекта недвижимости)			
Лист № __ Раздела 4.2	Всего листов раздела 4.2 : __	Всего разделов: __	Всего листов выписки: __
22.07.2021 № 99/2021/406700359			
Кадастровый номер:		47:27:0000000:20873	

Номер точки	Координаты, м		Описание закрепления на местности	Средняя квадратическая погрешность определения координат характерных точек границы части земельного участка, м
	X	Y		
1	2	3	4	5
53	388988.9	2301993.17	данные отсутствуют	данные отсутствуют
54	389683.96	2303216.98	данные отсутствуют	данные отсутствуют
55	389683.66	2303221.81	данные отсутствуют	данные отсутствуют
56	389680.65	2303221.15	данные отсутствуют	данные отсутствуют
57	389672.01	2303195.79	данные отсутствуют	данные отсутствуют
58	389685.12	2303198.36	данные отсутствуют	данные отсутствуют
59	389684.39	2303210.11	данные отсутствуют	данные отсутствуют
60	382405.55	2299368.89	данные отсутствуют	данные отсутствуют
61	382524.68	2299346.9	данные отсутствуют	данные отсутствуют
62	382647.05	2299323.6	данные отсутствуют	данные отсутствуют
63	382713.26	2299312.43	данные отсутствуют	данные отсутствуют
64	382757.41	2299303.33	данные отсутствуют	данные отсутствуют
65	382830.08	2299290.07	данные отсутствуют	данные отсутствуют
66	382844.63	2299286.87	данные отсутствуют	данные отсутствуют
67	382937.13	2299270.67	данные отсутствуют	данные отсутствуют
68	383080.2	2299247.26	данные отсутствуют	данные отсутствуют
69	383071.22	2299248.88	данные отсутствуют	данные отсутствуют

Государственный регистратор		ФГИС ЕГРН
полное наименование должности	подпись	инициалы, фамилия

М.П.

Выписка из Единого государственного реестра недвижимости об объекте недвижимости
Сведения о частях земельного участка

Земельный участок			
<small>(вид объекта недвижимости)</small>			
Лист № __ Раздела 4.2	Всего листов раздела 4.2 : __	Всего разделов: __	Всего листов выписки: __
22.07.2021 № 99/2021/406700359			
Кадастровый номер:		47:27:0000000:20873	

Номер точки	Координаты, м		Описание закрепления на местности	Средняя квадратическая погрешность определения координат характерных точек границы части земельного участка, м
	X	Y		
1	2	3	4	5
70	383013.48	2299259.29	данные отсутствуют	данные отсутствуют
71	382962.8	2299268.34	данные отсутствуют	данные отсутствуют
72	382907.12	2299278.33	данные отсутствуют	данные отсутствуют
73	382851.68	2299288.39	данные отсутствуют	данные отсутствуют
74	382796.98	2299298.22	данные отсутствуют	данные отсутствуют
75	382737.61	2299308.72	данные отсутствуют	данные отсутствуют
76	382685.78	2299318.23	данные отсутствуют	данные отсутствуют
77	382632.04	2299328.01	данные отсутствуют	данные отсутствуют
78	382531.46	2299346.37	данные отсутствуют	данные отсутствуют
79	382471.12	2299356.84	данные отсутствуют	данные отсутствуют
80	382409.11	2299368.24	данные отсутствуют	данные отсутствуют
81	381744.92	2299471.14	данные отсутствуют	данные отсутствуют
82	381760.64	2299471.37	данные отсутствуют	данные отсутствуют
83	381822.91	2299470.85	данные отсутствуют	данные отсутствуют
84	381856.32	2299467.05	данные отсутствуют	данные отсутствуют
85	381883.16	2299463	данные отсутствуют	данные отсутствуют
86	381863.72	2299466.45	данные отсутствуют	данные отсутствуют

Государственный регистратор		ФГИС ЕГРН
полное наименование должности	подпись	инициалы, фамилия

М.П.

Выписка из Единого государственного реестра недвижимости об объекте недвижимости
Сведения о частях земельного участка

Земельный участок			
(вид объекта недвижимости)			
Лист № ____ Раздела 4.2	Всего листов раздела 4.2 : ____	Всего разделов: ____	Всего листов выписки: ____
22.07.2021 № 99/2021/406700359			
Кадастровый номер:		47:27:0000000:20873	

Номер точки	Координаты, м		Описание закрепления на местности	Средняя квадратическая погрешность определения координат характерных точек границы части земельного участка, м
	X	Y		
1	2	3	4	5
87	381804.12	2299477.46	данные отсутствуют	данные отсутствуют
88	381745.37	2299471.18	данные отсутствуют	данные отсутствуют
89	380762.99	2299373.43	данные отсутствуют	данные отсутствуют
90	380767.91	2299373.83	данные отсутствуют	данные отсутствуют
91	380858.49	2299379.87	данные отсутствуют	данные отсутствуют
92	380965.01	2299393.89	данные отсутствуют	данные отсутствуют
93	380943.94	2299391.78	данные отсутствуют	данные отсутствуют
94	380890.99	2299386.44	данные отсутствуют	данные отсутствуют
95	380831.34	2299380.33	данные отсутствуют	данные отсутствуют
96	380775.46	2299374.74	данные отсутствуют	данные отсутствуют
97	380641.35	2299339.66	данные отсутствуют	данные отсутствуют
98	380640.35	2299361.07	данные отсутствуют	данные отсутствуют
99	380637.98	2299360.82	данные отсутствуют	данные отсутствуют
100	380640.92	2299339.62	данные отсутствуют	данные отсутствуют
101	388200.82	2300693.64	данные отсутствуют	данные отсутствуют
102	388205.3	2300694.67	данные отсутствуют	данные отсутствуют
103	388212.55	2300698.66	данные отсутствуют	данные отсутствуют

Государственный регистратор		ФГИС ЕГРН
полное наименование должности	подпись	инициалы, фамилия

М.П.

Выписка из Единого государственного реестра недвижимости об объекте недвижимости
Сведения о частях земельного участка

Земельный участок			
<small>(вид объекта недвижимости)</small>			
Лист № ___ Раздела 4.2	Всего листов раздела 4.2 : ___	Всего разделов: ___	Всего листов выписки: ___
22.07.2021 № 99/2021/406700359			
Кадастровый номер:		47:27:0000000:20873	

Номер точки	Координаты, м		Описание закрепления на местности	Средняя квадратическая погрешность определения координат характерных точек границы части земельного участка, м
	X	Y		
1	2	3	4	5
104	388219.74	2300706.59	данные отсутствуют	данные отсутствуют
105	388223.57	2300714.05	данные отсутствуют	данные отсутствуют
106	388223.77	2300714.87	данные отсутствуют	данные отсутствуют
107	387953.72	2300474.76	данные отсутствуют	данные отсутствуют
108	387961.61	2300468.59	данные отсутствуют	данные отсутствуют
109	388058.88	2300557.79	данные отсутствуют	данные отсутствуют
110	388096.42	2300593.52	данные отсутствуют	данные отсутствуют
111	388125.37	2300620.45	данные отсутствуют	данные отсутствуют
112	388132.32	2300627.2	данные отсутствуют	данные отсутствуют
113	388130.65	2300628.71	данные отсутствуют	данные отсутствуют
114	388101.41	2300601.65	данные отсутствуют	данные отсутствуют
115	386993.57	2299837.35	данные отсутствуют	данные отсутствуют
116	387015.42	2299844.97	данные отсутствуют	данные отсутствуют
117	387016.06	2299856.45	данные отсутствуют	данные отсутствуют
118	387016.69	2299865.98	данные отсутствуют	данные отсутствуют
119	386994.26	2299849.72	данные отсутствуют	данные отсутствуют
120	385717.05	2299382.18	данные отсутствуют	данные отсутствуют

Государственный регистратор		ФГИС ЕГРН
полное наименование должности	подпись	инициалы, фамилия

М.П.

Выписка из Единого государственного реестра недвижимости об объекте недвижимости
Сведения о частях земельного участка

Земельный участок			
(вид объекта недвижимости)			
Лист № ___ Раздела 4.2	Всего листов раздела 4.2 : ___	Всего разделов: ___	Всего листов выписки: ___
22.07.2021 № 99/2021/406700359			
Кадастровый номер:		47:27:0000000:20873	

Номер точки	Координаты, м		Описание закрепления на местности	Средняя квадратическая погрешность определения координат характерных точек границы части земельного участка, м
	X	Y		
1	2	3	4	5
121	385726.43	2299385.28	данные отсутствуют	данные отсутствуют
122	385736.49	2299390.99	данные отсутствуют	данные отсутствуют
123	385895.96	2299446.25	данные отсутствуют	данные отсутствуют
124	385972.29	2299472.63	данные отсутствуют	данные отсутствуют
125	386016.1	2299486.77	данные отсутствуют	данные отсутствуют
126	386032.6	2299491.07	данные отсутствуют	данные отсутствуют
127	386096.73	2299516	данные отсутствуют	данные отсутствуют
128	386256.44	2299571.63	данные отсутствуют	данные отсутствуют
129	386354.07	2299606.17	данные отсутствуют	данные отсутствуют
130	386382.56	2299616.13	данные отсутствуют	данные отсутствуют
131	386473.13	2299646.72	данные отсутствуют	данные отсутствуют
132	386584.46	2299685.45	данные отсутствуют	данные отсутствуют
133	386703.55	2299726.97	данные отсутствуют	данные отсутствуют
134	386809.51	2299763.35	данные отсутствуют	данные отсутствуют
135	386902.24	2299799.69	данные отсутствуют	данные отсутствуют
136	386808.95	2299767.88	данные отсутствуют	данные отсутствуют
137	386807.29	2299765.64	данные отсутствуют	данные отсутствуют
Государственный регистратор				ФГИС ЕГРН
полное наименование должности			подпись	инициалы, фамилия

М.П.

Выписка из Единого государственного реестра недвижимости об объекте недвижимости
Сведения о частях земельного участка

Земельный участок			
(вид объекта недвижимости)			
Лист № ___ Раздела 4.2	Всего листов раздела 4.2 : ___	Всего разделов: ___	Всего листов выписки: ___
22.07.2021 № 99/2021/406700359			
Кадастровый номер:		47:27:0000000:20873	

Номер точки	Координаты, м		Описание закрепления на местности	Средняя квадратическая погрешность определения координат характерных точек границы части земельного участка, м
	X	Y		
1	2	3	4	5
138	386754.83	2299747.69	данные отсутствуют	данные отсутствуют
139	386694.25	2299725.98	данные отсутствуют	данные отсутствуют
140	386638.34	2299706.76	данные отсутствуют	данные отсутствуют
141	386583.45	2299687.56	данные отсутствуют	данные отсутствуют
142	386530.13	2299669.37	данные отсутствуют	данные отсутствуют
143	386476.46	2299650.9	данные отсутствуют	данные отсутствуют
144	386420.29	2299632.27	данные отсутствуют	данные отсутствуют
145	386372.47	2299615.65	данные отсутствуют	данные отсутствуют
146	386311.98	2299594.39	данные отсутствуют	данные отсутствуют
147	386255.28	2299574.76	данные отсутствуют	данные отсутствуют
148	386200.71	2299555.58	данные отсутствуют	данные отсутствуют
149	386147.06	2299536.67	данные отсутствуют	данные отсутствуют
150	386088.67	2299516.15	данные отсутствуют	данные отсутствуют
151	386027.79	2299495.11	данные отсутствуют	данные отсутствуют
152	385974.67	2299476.49	данные отсутствуют	данные отсутствуют
153	385905.89	2299452.5	данные отсутствуют	данные отсутствуют
154	385843.72	2299430.77	данные отсутствуют	данные отсутствуют

Государственный регистратор		ФГИС ЕГРН
полное наименование должности	подпись	инициалы, фамилия

М.П.

Выписка из Единого государственного реестра недвижимости об объекте недвижимости
Сведения о частях земельного участка

Земельный участок			
(вид объекта недвижимости)			
Лист № ___ Раздела 4.2	Всего листов раздела 4.2 : ___	Всего разделов: ___	Всего листов выписки: ___
22.07.2021 № 99/2021/406700359			
Кадастровый номер:		47:27:0000000:20873	

Номер точки	Координаты, м		Описание закрепления на местности	Средняя квадратическая погрешность определения координат характерных точек границы части земельного участка, м
	X	Y		
1	2	3	4	5
155	385787.83	2299411.91	данные отсутствуют	данные отсутствуют
156	385718.67	2299388.93	данные отсутствуют	данные отсутствуют
157	385239.84	2299324.04	данные отсутствуют	данные отсутствуют
158	385246.25	2299325.53	данные отсутствуют	данные отсутствуют
159	385319.92	2299332.36	данные отсутствуют	данные отсутствуют
160	385444.11	2299340.12	данные отсутствуют	данные отсутствуют
161	385534.98	2299348.02	данные отсутствуют	данные отсутствуют
162	385596.27	2299353.32	данные отсутствуют	данные отсутствуют
163	385648.67	2299360.64	данные отсутствуют	данные отсутствуют
164	385590.61	2299356.21	данные отсутствуют	данные отсутствуют
165	385560.88	2299354.15	данные отсутствуют	данные отсутствуют
166	385535.48	2299350.24	данные отсутствуют	данные отсутствуют
167	385490.09	2299346.82	данные отсутствуют	данные отсутствуют
168	385437.95	2299342.85	данные отсутствуют	данные отсутствуют
169	385385.31	2299338.94	данные отсутствуют	данные отсутствуют
170	385319.62	2299333.82	данные отсутствуют	данные отсутствуют
171	385255.6	2299328.88	данные отсутствуют	данные отсутствуют

Государственный регистратор		ФГИС ЕГРН
полное наименование должности	подпись	инициалы, фамилия

М.П.

Выписка из Единого государственного реестра недвижимости об объекте недвижимости
Сведения о частях земельного участка

Земельный участок			
(вид объекта недвижимости)			
Лист № ___ Раздела 4.2	Всего листов раздела 4.2 : ___	Всего разделов: ___	Всего листов выписки: ___
22.07.2021 № 99/2021/406700359			
Кадастровый номер:		47:27:0000000:20873	

Номер точки	Координаты, м		Описание закрепления на местности	Средняя квадратическая погрешность определения координат характерных точек границы части земельного участка, м
	X	Y		
1	2	3	4	5
172	384029.47	2298952.02	данные отсутствуют	данные отсутствуют
173	384214.97	2299008.24	данные отсутствуют	данные отсутствуют
174	384376.45	2299056.88	данные отсутствуют	данные отсутствуют
175	384444.52	2299075.01	данные отсутствуют	данные отсутствуют
176	384565.27	2299114.35	данные отсутствуют	данные отсутствуют
177	384747.89	2299170.57	данные отсутствуют	данные отсутствуют
178	384805.95	2299187.71	данные отсутствуют	данные отсутствуют
179	384897.14	2299217.6	данные отсутствуют	данные отсутствуют
180	385086.33	2299274.87	данные отсутствуют	данные отсутствуют
181	385152.32	2299295.63	данные отсутствуют	данные отсутствуют
182	385209.56	2299314.74	данные отсутствуют	данные отсутствуют
183	385199.28	2299311.59	данные отсутствуют	данные отсутствуют
184	385145.26	2299295.06	данные отсутствуют	данные отсутствуют
185	385091.52	2299278.46	данные отсутствуют	данные отсутствуют
186	385024.92	2299258.09	данные отсутствуют	данные отсутствуют
187	384965.1	2299239.73	данные отсутствуют	данные отсутствуют
188	384906.08	2299221.7	данные отсутствуют	данные отсутствуют

Государственный регистратор		ФГИС ЕГРН
полное наименование должности	подпись	инициалы, фамилия

М.П.

Выписка из Единого государственного реестра недвижимости об объекте недвижимости
Сведения о частях земельного участка

Земельный участок			
(вид объекта недвижимости)			
Лист № ___ Раздела 4.2	Всего листов раздела 4.2 : ___	Всего разделов: ___	Всего листов выписки: ___
22.07.2021 № 99/2021/406700359			
Кадастровый номер:		47:27:0000000:20873	

Номер точки	Координаты, м		Описание закрепления на местности	Средняя квадратическая погрешность определения координат характерных точек границы части земельного участка, м
	X	Y		
1	2	3	4	5
189	384858.36	2299207.05	данные отсутствуют	данные отсутствуют
190	384851.71	2299223.93	данные отсутствуют	данные отсутствуют
191	384831.28	2299217.4	данные отсутствуют	данные отсутствуют
192	384837.88	2299200.66	данные отсутствуют	данные отсутствуют
193	384793.98	2299186.77	данные отсутствуют	данные отсутствуют
194	384739.6	2299170.06	данные отсутствуют	данные отсутствуют
195	384689.03	2299154.58	данные отсутствуют	данные отсутствуют
196	384637.18	2299138.71	данные отсутствуют	данные отсутствуют
197	384584.88	2299122.62	данные отсутствуют	данные отсутствуют
198	384528.86	2299105.5	данные отсутствуют	данные отсутствуют
199	384471.23	2299087.68	данные отсутствуют	данные отсутствуют
200	384419.14	2299071.71	данные отсутствуют	данные отсутствуют
201	384365.43	2299055.34	данные отсутствуют	данные отсутствуют
202	384308.77	2299038.06	данные отсутствуют	данные отсутствуют
203	384252.81	2299020.86	данные отсутствуют	данные отсутствуют
204	384199.52	2299004.63	данные отсутствуют	данные отсутствуют
205	384142.95	2298987.11	данные отсутствуют	данные отсутствуют
Государственный регистратор				ФГИС ЕГРН
полное наименование должности			подпись	инициалы, фамилия

М.П.

Выписка из Единого государственного реестра недвижимости об объекте недвижимости
Сведения о частях земельного участка

Земельный участок			
(вид объекта недвижимости)			
Лист № __ Раздела 4.2	Всего листов раздела 4.2 : __	Всего разделов: __	Всего листов выписки: __
22.07.2021 № 99/2021/406700359			
Кадастровый номер:		47:27:0000000:20873	

Номер точки	Координаты, м		Описание закрепления на местности	Средняя квадратическая погрешность определения координат характерных точек границы части земельного участка, м
	X	Y		
1	2	3	4	5
206	384094.09	2298972.01	данные отсутствуют	данные отсутствуют
207	384044.39	2298956.62	данные отсутствуют	данные отсутствуют
208	383465.69	2299120.71	данные отсутствуют	данные отсутствуют
209	383484.01	2299112.73	данные отсутствуют	данные отсутствуют
210	383547.68	2299085.1	данные отсутствуют	данные отсутствуют
211	383687.97	2299024.18	данные отсутствуют	данные отсутствуют
212	383752.27	2298995.91	данные отсутствуют	данные отсутствуют
213	383826.73	2298962.76	данные отсутствуют	данные отсутствуют
214	383864.25	2298947.49	данные отсутствуют	данные отсутствуют
215	383885.76	2298941.56	данные отсутствуют	данные отсутствуют
216	383881.19	2298943.47	данные отсутствуют	данные отсутствуют
217	383831.55	2298964.95	данные отсутствуют	данные отсутствуют
218	383776.51	2298988.06	данные отсутствуют	данные отсутствуют
219	383714.45	2299014.75	данные отсутствуют	данные отсутствуют
220	383662.82	2299036.8	данные отсутствуют	данные отсутствуют
221	383611.77	2299058.73	данные отсутствуют	данные отсутствуют
222	383561.07	2299080.44	данные отсутствуют	данные отсутствуют

Государственный регистратор		ФГИС ЕГРН
полное наименование должности	подпись	инициалы, фамилия

М.П.

Выписка из Единого государственного реестра недвижимости об объекте недвижимости
Сведения о частях земельного участка

Земельный участок			
(вид объекта недвижимости)			
Лист № ___ Раздела 4.2	Всего листов раздела 4.2 : ___	Всего разделов: ___	Всего листов выписки: ___
22.07.2021 № 99/2021/406700359			
Кадастровый номер:		47:27:0000000:20873	

Номер точки	Координаты, м		Описание закрепления на местности	Средняя квадратическая погрешность определения координат характерных точек границы части земельного участка, м
	X	Y		
1	2	3	4	5
223	383510.8	2299101.54	данные отсутствуют	данные отсутствуют
224	383271.61	2299203.92	данные отсутствуют	данные отсутствуют
225	383326.99	2299179.43	данные отсутствуют	данные отсутствуют
226	383329.64	2299176.61	данные отсутствуют	данные отсутствуют
227	383343.67	2299170.63	данные отсутствуют	данные отсутствуют
228	383346.74	2299171.69	данные отсутствуют	данные отсутствуют
229	383343.56	2299173.04	данные отсутствуют	данные отсутствуют
230	383284.77	2299198.43	данные отсутствуют	данные отсутствуют
231	383170.47	2299230.93	данные отсутствуют	данные отсутствуют
232	383233.78	2299217.99	данные отсутствуют	данные отсутствуют
233	383269.51	2299204.8	данные отсутствуют	данные отсутствуют
234	383265.64	2299206.41	данные отсутствуют	данные отсутствуют
235	383235.8	2299219.58	данные отсутствуют	данные отсутствуют
236	383180.52	2299229.11	данные отсутствуют	данные отсутствуют
237	388946.36	2301875.77	данные отсутствуют	данные отсутствуют
238	389013.34	2301997.97	данные отсутствуют	данные отсутствуют
239	389013.58	2301998.44	данные отсутствуют	данные отсутствуют
Государственный регистратор				ФГИС ЕГРН
полное наименование должности			подпись	инициалы, фамилия

М.П.

Выписка из Единого государственного реестра недвижимости об объекте недвижимости
Сведения о частях земельного участка

Земельный участок			
<small>(вид объекта недвижимости)</small>			
Лист № ___ Раздела 4.2	Всего листов раздела 4.2 : ___	Всего разделов: ___	Всего листов выписки: ___
22.07.2021 № 99/2021/406700359			
Кадастровый номер:		47:27:0000000:20873	

Номер точки	Координаты, м		Описание закрепления на местности	Средняя квадратическая погрешность определения координат характерных точек границы части земельного участка, м
	X	Y		
1	2	3	4	5
240	389004.83	2302022.44	данные отсутствуют	данные отсутствуют
241	388928.22	2301890.02	данные отсутствуют	данные отсутствуют
242	388944.58	2301877.15	данные отсутствуют	данные отсутствуют

Государственный регистратор		ФГИС ЕГРН
полное наименование должности	подпись	инициалы, фамилия

М.П.

Выписка из Единого государственного реестра недвижимости об объекте недвижимости
Сведения о частях земельного участка

Земельный участок				
(вид объекта недвижимости)				
Лист № __ Раздела 4.2		Всего листов раздела 4.2 : __		Всего разделов: __
Всего листов выписки: __				
22.07.2021 № 99/2021/406700359				
Кадастровый номер:			47:27:0000000:20873	
Сведения о характерных точках границы части (частей) земельного участка				
Учетный номер части: 8				
Система координат: Местная 167				
Зона №				
Номер точки	Координаты, м		Описание закрепления на местности	Средняя квадратическая погрешность определения координат характерных точек границы части земельного участка, м
	X	Y		
1	2	3	4	5
1	386903.29	2299796.06	данные отсутствуют	данные отсутствуют
1	386903.29	2299796.06	данные отсутствуют	данные отсутствуют
2	386900.72	2299804.96	данные отсутствуют	данные отсутствуют
3	386918.05	2299811.01	данные отсутствуют	данные отсутствуют
4	386918.71	2299821.67	данные отсутствуют	данные отсутствуют
5	386917.52	2299821.23	данные отсутствуют	данные отсутствуют
5	386917.52	2299821.23	данные отсутствуют	данные отсутствуют
6	386840.04	2299794.14	данные отсутствуют	данные отсутствуют
7	386838.76	2299773.55	данные отсутствуют	данные отсутствуют
8	388956.5	2301893.04	данные отсутствуют	данные отсутствуют
8	388956.5	2301893.04	данные отсутствуют	данные отсутствуют
9	388994.1	2301960.26	данные отсутствуют	данные отсутствуют
9	388994.1	2301960.26	данные отсутствуют	данные отсутствуют
10	389009.46	2301990.37	данные отсутствуют	данные отсутствуют
10	389009.46	2301990.37	данные отсутствуют	данные отсутствуют
10	389009.46	2301990.37	данные отсутствуют	данные отсутствуют
Государственный регистратор			ФГИС ЕГРН	
полное наименование должности			подпись	
			инициалы, фамилия	

М.П.

Выписка из Единого государственного реестра недвижимости об объекте недвижимости
Сведения о частях земельного участка

Земельный участок			
(вид объекта недвижимости)			
Лист № ___ Раздела 4.2	Всего листов раздела 4.2 : ___	Всего разделов: ___	Всего листов выписки: ___
22.07.2021 № 99/2021/406700359			
Кадастровый номер:		47:27:0000000:20873	

Номер точки	Координаты, м		Описание закрепления на местности	Средняя квадратическая погрешность определения координат характерных точек границы части земельного участка, м
	X	Y		
1	2	3	4	5
11	389012.68	2301996.69	данные отсутствуют	данные отсутствуют
12	389004.44	2302021.71	данные отсутствуют	данные отсутствуют
13	388985.2	2301986.37	данные отсутствуют	данные отсутствуют
13	388985.2	2301986.37	данные отсутствуют	данные отсутствуют
14	388928.23	2301890.03	данные отсутствуют	данные отсутствуют
15	388946.15	2301875.42	данные отсутствуют	данные отсутствуют
16	387006.47	2299841.85	данные отсутствуют	данные отсутствуют
17	387007.61	2299860.26	данные отсутствуют	данные отсутствуют
18	387007.79	2299863.21	данные отсутствуют	данные отсутствуют
19	387006.78	2299862.89	данные отсутствуют	данные отсутствуют
19	387006.78	2299862.89	данные отсутствуют	данные отсутствуют
19	387006.78	2299862.89	данные отсутствуют	данные отсутствуют
20	387005.91	2299854.81	данные отсутствуют	данные отсутствуют
20	387005.91	2299854.81	данные отсутствуют	данные отсутствуют
20	387005.91	2299854.81	данные отсутствуют	данные отсутствуют
21	386994.73	2299849.9	данные отсутствуют	данные отсутствуют
21	386994.73	2299849.9	данные отсутствуют	данные отсутствуют

Государственный регистратор		ФГИС ЕГРН
полное наименование должности	подпись	инициалы, фамилия

М.П.

Выписка из Единого государственного реестра недвижимости об объекте недвижимости
Сведения о частях земельного участка

Земельный участок			
<small>(вид объекта недвижимости)</small>			
Лист № ___ Раздела 4.2	Всего листов раздела 4.2 : ___	Всего разделов: ___	Всего листов выписки: ___
22.07.2021 № 99/2021/406700359			
Кадастровый номер:		47:27:0000000:20873	

Номер точки	Координаты, м		Описание закрепления на местности	Средняя квадратическая погрешность определения координат характерных точек границы части земельного участка, м
	X	Y		
1	2	3	4	5
21	386994.73	2299849.9	данные отсутствуют	данные отсутствуют
22	386935.75	2299828	данные отсутствуют	данные отсутствуют
23	386935.06	2299816.94	данные отсутствуют	данные отсутствуют
24	389010.53	2301992.47	данные отсутствуют	данные отсутствуют
25	389013.07	2301997.43	данные отсутствуют	данные отсутствуют
26	389004.64	2302022.09	данные отсутствуют	данные отсутствуют
27	389002.05	2302017.32	данные отсутствуют	данные отсутствуют
28	387010.44	2299843.23	данные отсутствуют	данные отсутствуют
29	387011.49	2299860.25	данные отсутствуют	данные отсутствуют
30	387011.75	2299864.44	данные отсутствуют	данные отсутствуют
31	386931.25	2299826.33	данные отсутствуют	данные отсутствуют
32	386930.58	2299815.38	данные отсутствуют	данные отсутствуют
33	386916.83	2299810.58	данные отсутствуют	данные отсутствуют
34	386965.91	2299827.7	данные отсутствуют	данные отсутствуют
35	386966.59	2299839.45	данные отсутствуют	данные отсутствуют
36	386917.45	2299821.21	данные отсутствуют	данные отсутствуют
37	385628.26	2299356.82	данные отсутствуют	данные отсутствуют
Государственный регистратор				ФГИС ЕГРН
полное наименование должности			подпись	инициалы, фамилия

М.П.

Выписка из Единого государственного реестра недвижимости об объекте недвижимости
Сведения о частях земельного участка

Земельный участок			
<small>(вид объекта недвижимости)</small>			
Лист № ___ Раздела 4.2	Всего листов раздела 4.2 : ___	Всего разделов: ___	Всего листов выписки: ___
22.07.2021 № 99/2021/406700359			
Кадастровый номер:		47:27:0000000:20873	

Номер точки	Координаты, м		Описание закрепления на местности	Средняя квадратическая погрешность определения координат характерных точек границы части земельного участка, м
	X	Y		
1	2	3	4	5
37	385628.26	2299356.82	данные отсутствуют	данные отсутствуют
38	385643.99	2299359.5	данные отсутствуют	данные отсутствуют
38	385643.99	2299359.5	данные отсутствуют	данные отсутствуют
39	385657.39	2299362.76	данные отсутствуют	данные отсутствуют
40	385672.23	2299367.37	данные отсутствуют	данные отсутствуют
41	385724.29	2299384.57	данные отсутствуют	данные отсутствуют
42	385730.18	2299410.78	данные отсутствуют	данные отсутствуют
43	385729.62	2299410.58	данные отсутствуют	данные отсутствуют
44	385670.51	2299390.94	данные отсутствуют	данные отсутствуют
45	385651.76	2299385.1	данные отсутствуют	данные отсутствуют
46	385639.29	2299382.02	данные отсутствуют	данные отсутствуют
47	385625.18	2299379.62	данные отсутствуют	данные отсутствуют
48	385603.17	2299377.12	данные отсутствуют	данные отсутствуют
49	385597.83	2299353.49	данные отсутствуют	данные отсутствуют
50	388997.75	2301967.42	данные отсутствуют	данные отсутствуют
51	389011.65	2301994.66	данные отсутствуют	данные отсутствуют
52	389003.16	2302019.36	данные отсутствуют	данные отсутствуют

Государственный регистратор		ФГИС ЕГРН
полное наименование должности	подпись	инициалы, фамилия

М.П.

Выписка из Единого государственного реестра недвижимости об объекте недвижимости
Сведения о частях земельного участка

Земельный участок			
(вид объекта недвижимости)			
Лист № ____ Раздела 4.2	Всего листов раздела 4.2 : ____	Всего разделов: ____	Всего листов выписки: ____
22.07.2021 № 99/2021/406700359			
Кадастровый номер:		47:27:0000000:20873	

Номер точки	Координаты, м		Описание закрепления на местности	Средняя квадратическая погрешность определения координат характерных точек границы части земельного участка, м
	X	Y		
1	2	3	4	5
53	388988.9	2301993.17	данные отсутствуют	данные отсутствуют
54	389683.96	2303216.98	данные отсутствуют	данные отсутствуют
55	389683.66	2303221.81	данные отсутствуют	данные отсутствуют
56	389680.65	2303221.15	данные отсутствуют	данные отсутствуют
57	389672.01	2303195.79	данные отсутствуют	данные отсутствуют
58	389685.12	2303198.36	данные отсутствуют	данные отсутствуют
59	389684.39	2303210.11	данные отсутствуют	данные отсутствуют
60	382405.55	2299368.89	данные отсутствуют	данные отсутствуют
61	382524.68	2299346.9	данные отсутствуют	данные отсутствуют
62	382647.05	2299323.6	данные отсутствуют	данные отсутствуют
63	382713.26	2299312.43	данные отсутствуют	данные отсутствуют
64	382757.41	2299303.33	данные отсутствуют	данные отсутствуют
65	382830.08	2299290.07	данные отсутствуют	данные отсутствуют
66	382844.63	2299286.87	данные отсутствуют	данные отсутствуют
67	382937.13	2299270.67	данные отсутствуют	данные отсутствуют
68	383080.2	2299247.26	данные отсутствуют	данные отсутствуют
69	383071.22	2299248.88	данные отсутствуют	данные отсутствуют

Государственный регистратор		ФГИС ЕГРН
полное наименование должности	подпись	инициалы, фамилия

М.П.

Выписка из Единого государственного реестра недвижимости об объекте недвижимости
Сведения о частях земельного участка

Земельный участок			
(вид объекта недвижимости)			
Лист № ___ Раздела 4.2	Всего листов раздела 4.2 : ___	Всего разделов: ___	Всего листов выписки: ___
22.07.2021 № 99/2021/406700359			
Кадастровый номер:		47:27:0000000:20873	

Номер точки	Координаты, м		Описание закрепления на местности	Средняя квадратическая погрешность определения координат характерных точек границы части земельного участка, м
	X	Y		
1	2	3	4	5
70	383013.48	2299259.29	данные отсутствуют	данные отсутствуют
71	382962.8	2299268.34	данные отсутствуют	данные отсутствуют
72	382907.12	2299278.33	данные отсутствуют	данные отсутствуют
73	382851.68	2299288.39	данные отсутствуют	данные отсутствуют
74	382796.98	2299298.22	данные отсутствуют	данные отсутствуют
75	382737.61	2299308.72	данные отсутствуют	данные отсутствуют
76	382685.78	2299318.23	данные отсутствуют	данные отсутствуют
77	382632.04	2299328.01	данные отсутствуют	данные отсутствуют
78	382531.46	2299346.37	данные отсутствуют	данные отсутствуют
79	382471.12	2299356.84	данные отсутствуют	данные отсутствуют
80	382409.11	2299368.24	данные отсутствуют	данные отсутствуют
81	381744.92	2299471.14	данные отсутствуют	данные отсутствуют
82	381760.64	2299471.37	данные отсутствуют	данные отсутствуют
83	381822.91	2299470.85	данные отсутствуют	данные отсутствуют
84	381856.32	2299467.05	данные отсутствуют	данные отсутствуют
85	381883.16	2299463	данные отсутствуют	данные отсутствуют
86	381863.72	2299466.45	данные отсутствуют	данные отсутствуют

Государственный регистратор		ФГИС ЕГРН
полное наименование должности	подпись	инициалы, фамилия

М.П.

Выписка из Единого государственного реестра недвижимости об объекте недвижимости
Сведения о частях земельного участка

Земельный участок			
(вид объекта недвижимости)			
Лист № __ Раздела 4.2	Всего листов раздела 4.2 : __	Всего разделов: __	Всего листов выписки: __
22.07.2021 № 99/2021/406700359			
Кадастровый номер:		47:27:0000000:20873	

Номер точки	Координаты, м		Описание закрепления на местности	Средняя квадратическая погрешность определения координат характерных точек границы части земельного участка, м
	X	Y		
1	2	3	4	5
87	381804.12	2299477.46	данные отсутствуют	данные отсутствуют
88	381745.37	2299471.18	данные отсутствуют	данные отсутствуют
89	380762.99	2299373.43	данные отсутствуют	данные отсутствуют
90	380767.91	2299373.83	данные отсутствуют	данные отсутствуют
91	380858.49	2299379.87	данные отсутствуют	данные отсутствуют
92	380965.01	2299393.89	данные отсутствуют	данные отсутствуют
93	380943.94	2299391.78	данные отсутствуют	данные отсутствуют
94	380890.99	2299386.44	данные отсутствуют	данные отсутствуют
95	380831.34	2299380.33	данные отсутствуют	данные отсутствуют
96	380775.46	2299374.74	данные отсутствуют	данные отсутствуют
97	380641.35	2299339.66	данные отсутствуют	данные отсутствуют
98	380640.35	2299361.07	данные отсутствуют	данные отсутствуют
99	380637.98	2299360.82	данные отсутствуют	данные отсутствуют
100	380640.92	2299339.62	данные отсутствуют	данные отсутствуют
101	388200.82	2300693.64	данные отсутствуют	данные отсутствуют
102	388205.3	2300694.67	данные отсутствуют	данные отсутствуют
103	388212.55	2300698.66	данные отсутствуют	данные отсутствуют
Государственный регистратор				ФГИС ЕГРН
полное наименование должности			подпись	инициалы, фамилия

М.П.

Выписка из Единого государственного реестра недвижимости об объекте недвижимости
Сведения о частях земельного участка

Земельный участок			
(вид объекта недвижимости)			
Лист № ___ Раздела 4.2	Всего листов раздела 4.2 : ___	Всего разделов: ___	Всего листов выписки: ___
22.07.2021 № 99/2021/406700359			
Кадастровый номер:		47:27:0000000:20873	

Номер точки	Координаты, м		Описание закрепления на местности	Средняя квадратическая погрешность определения координат характерных точек границы части земельного участка, м
	X	Y		
1	2	3	4	5
104	388219.74	2300706.59	данные отсутствуют	данные отсутствуют
105	388223.57	2300714.05	данные отсутствуют	данные отсутствуют
106	388223.77	2300714.87	данные отсутствуют	данные отсутствуют
107	387953.72	2300474.76	данные отсутствуют	данные отсутствуют
108	387961.61	2300468.59	данные отсутствуют	данные отсутствуют
109	388058.88	2300557.79	данные отсутствуют	данные отсутствуют
110	388096.42	2300593.52	данные отсутствуют	данные отсутствуют
111	388125.37	2300620.45	данные отсутствуют	данные отсутствуют
112	388132.32	2300627.2	данные отсутствуют	данные отсутствуют
113	388130.65	2300628.71	данные отсутствуют	данные отсутствуют
114	388101.41	2300601.65	данные отсутствуют	данные отсутствуют
115	386993.57	2299837.35	данные отсутствуют	данные отсутствуют
116	387015.42	2299844.97	данные отсутствуют	данные отсутствуют
117	387016.06	2299856.45	данные отсутствуют	данные отсутствуют
118	387016.69	2299865.98	данные отсутствуют	данные отсутствуют
119	386994.26	2299849.72	данные отсутствуют	данные отсутствуют
120	385717.05	2299382.18	данные отсутствуют	данные отсутствуют

Государственный регистратор		ФГИС ЕГРН
полное наименование должности	подпись	инициалы, фамилия

М.П.

Выписка из Единого государственного реестра недвижимости об объекте недвижимости
Сведения о частях земельного участка

Земельный участок			
(вид объекта недвижимости)			
Лист № ___ Раздела 4.2	Всего листов раздела 4.2 : ___	Всего разделов: ___	Всего листов выписки: ___
22.07.2021 № 99/2021/406700359			
Кадастровый номер:		47:27:0000000:20873	

Номер точки	Координаты, м		Описание закрепления на местности	Средняя квадратическая погрешность определения координат характерных точек границы части земельного участка, м
	X	Y		
1	2	3	4	5
121	385726.43	2299385.28	данные отсутствуют	данные отсутствуют
122	385736.49	2299390.99	данные отсутствуют	данные отсутствуют
123	385895.96	2299446.25	данные отсутствуют	данные отсутствуют
124	385972.29	2299472.63	данные отсутствуют	данные отсутствуют
125	386016.1	2299486.77	данные отсутствуют	данные отсутствуют
126	386032.6	2299491.07	данные отсутствуют	данные отсутствуют
127	386096.73	2299516	данные отсутствуют	данные отсутствуют
128	386256.44	2299571.63	данные отсутствуют	данные отсутствуют
129	386354.07	2299606.17	данные отсутствуют	данные отсутствуют
130	386382.56	2299616.13	данные отсутствуют	данные отсутствуют
131	386473.13	2299646.72	данные отсутствуют	данные отсутствуют
132	386584.46	2299685.45	данные отсутствуют	данные отсутствуют
133	386703.55	2299726.97	данные отсутствуют	данные отсутствуют
134	386809.51	2299763.35	данные отсутствуют	данные отсутствуют
135	386902.24	2299799.69	данные отсутствуют	данные отсутствуют
136	386808.95	2299767.88	данные отсутствуют	данные отсутствуют
137	386807.29	2299765.64	данные отсутствуют	данные отсутствуют

Государственный регистратор		ФГИС ЕГРН
полное наименование должности	подпись	инициалы, фамилия

М.П.

Выписка из Единого государственного реестра недвижимости об объекте недвижимости
Сведения о частях земельного участка

Земельный участок			
(вид объекта недвижимости)			
Лист № ___ Раздела 4.2	Всего листов раздела 4.2 : ___	Всего разделов: ___	Всего листов выписки: ___
22.07.2021 № 99/2021/406700359			
Кадастровый номер:		47:27:0000000:20873	

Номер точки	Координаты, м		Описание закрепления на местности	Средняя квадратическая погрешность определения координат характерных точек границы части земельного участка, м
	X	Y		
1	2	3	4	5
138	386754.83	2299747.69	данные отсутствуют	данные отсутствуют
139	386694.25	2299725.98	данные отсутствуют	данные отсутствуют
140	386638.34	2299706.76	данные отсутствуют	данные отсутствуют
141	386583.45	2299687.56	данные отсутствуют	данные отсутствуют
142	386530.13	2299669.37	данные отсутствуют	данные отсутствуют
143	386476.46	2299650.9	данные отсутствуют	данные отсутствуют
144	386420.29	2299632.27	данные отсутствуют	данные отсутствуют
145	386372.47	2299615.65	данные отсутствуют	данные отсутствуют
146	386311.98	2299594.39	данные отсутствуют	данные отсутствуют
147	386255.28	2299574.76	данные отсутствуют	данные отсутствуют
148	386200.71	2299555.58	данные отсутствуют	данные отсутствуют
149	386147.06	2299536.67	данные отсутствуют	данные отсутствуют
150	386088.67	2299516.15	данные отсутствуют	данные отсутствуют
151	386027.79	2299495.11	данные отсутствуют	данные отсутствуют
152	385974.67	2299476.49	данные отсутствуют	данные отсутствуют
153	385905.89	2299452.5	данные отсутствуют	данные отсутствуют
154	385843.72	2299430.77	данные отсутствуют	данные отсутствуют
Государственный регистратор			ФГИС ЕГРН	
полное наименование должности			подпись	
			инициалы, фамилия	

М.П.

Выписка из Единого государственного реестра недвижимости об объекте недвижимости
Сведения о частях земельного участка

Земельный участок			
<small>(вид объекта недвижимости)</small>			
Лист № ___ Раздела 4.2	Всего листов раздела 4.2 : ___	Всего разделов: ___	Всего листов выписки: ___
22.07.2021 № 99/2021/406700359			
Кадастровый номер:		47:27:0000000:20873	

Номер точки	Координаты, м		Описание закрепления на местности	Средняя квадратическая погрешность определения координат характерных точек границы части земельного участка, м
	X	Y		
1	2	3	4	5
155	385787.83	2299411.91	данные отсутствуют	данные отсутствуют
156	385718.67	2299388.93	данные отсутствуют	данные отсутствуют
157	385239.84	2299324.04	данные отсутствуют	данные отсутствуют
158	385246.25	2299325.53	данные отсутствуют	данные отсутствуют
159	385319.92	2299332.36	данные отсутствуют	данные отсутствуют
160	385444.11	2299340.12	данные отсутствуют	данные отсутствуют
161	385534.98	2299348.02	данные отсутствуют	данные отсутствуют
162	385596.27	2299353.32	данные отсутствуют	данные отсутствуют
163	385648.67	2299360.64	данные отсутствуют	данные отсутствуют
164	385590.61	2299356.21	данные отсутствуют	данные отсутствуют
165	385560.88	2299354.15	данные отсутствуют	данные отсутствуют
166	385535.48	2299350.24	данные отсутствуют	данные отсутствуют
167	385490.09	2299346.82	данные отсутствуют	данные отсутствуют
168	385437.95	2299342.85	данные отсутствуют	данные отсутствуют
169	385385.31	2299338.94	данные отсутствуют	данные отсутствуют
170	385319.62	2299333.82	данные отсутствуют	данные отсутствуют
171	385255.6	2299328.88	данные отсутствуют	данные отсутствуют

Государственный регистратор		ФГИС ЕГРН
полное наименование должности	подпись	инициалы, фамилия

М.П.

Выписка из Единого государственного реестра недвижимости об объекте недвижимости
Сведения о частях земельного участка

Земельный участок			
(вид объекта недвижимости)			
Лист № __ Раздела 4.2	Всего листов раздела 4.2 : __	Всего разделов: __	Всего листов выписки: __
22.07.2021 № 99/2021/406700359			
Кадастровый номер:		47:27:0000000:20873	

Номер точки	Координаты, м		Описание закрепления на местности	Средняя квадратическая погрешность определения координат характерных точек границы части земельного участка, м
	X	Y		
1	2	3	4	5
172	384029.47	2298952.02	данные отсутствуют	данные отсутствуют
173	384214.97	2299008.24	данные отсутствуют	данные отсутствуют
174	384376.45	2299056.88	данные отсутствуют	данные отсутствуют
175	384444.52	2299075.01	данные отсутствуют	данные отсутствуют
176	384565.27	2299114.35	данные отсутствуют	данные отсутствуют
177	384747.89	2299170.57	данные отсутствуют	данные отсутствуют
178	384805.95	2299187.71	данные отсутствуют	данные отсутствуют
179	384897.14	2299217.6	данные отсутствуют	данные отсутствуют
180	385086.33	2299274.87	данные отсутствуют	данные отсутствуют
181	385152.32	2299295.63	данные отсутствуют	данные отсутствуют
182	385209.56	2299314.74	данные отсутствуют	данные отсутствуют
183	385199.28	2299311.59	данные отсутствуют	данные отсутствуют
184	385145.26	2299295.06	данные отсутствуют	данные отсутствуют
185	385091.52	2299278.46	данные отсутствуют	данные отсутствуют
186	385024.92	2299258.09	данные отсутствуют	данные отсутствуют
187	384965.1	2299239.73	данные отсутствуют	данные отсутствуют
188	384906.08	2299221.7	данные отсутствуют	данные отсутствуют

Государственный регистратор		ФГИС ЕГРН
полное наименование должности	подпись	инициалы, фамилия

М.П.

Выписка из Единого государственного реестра недвижимости об объекте недвижимости
Сведения о частях земельного участка

Земельный участок			
<small>(вид объекта недвижимости)</small>			
Лист № ___ Раздела 4.2	Всего листов раздела 4.2 : ___	Всего разделов: ___	Всего листов выписки: ___
22.07.2021 № 99/2021/406700359			
Кадастровый номер:		47:27:0000000:20873	

Номер точки	Координаты, м		Описание закрепления на местности	Средняя квадратическая погрешность определения координат характерных точек границы части земельного участка, м
	X	Y		
1	2	3	4	5
189	384858.36	2299207.05	данные отсутствуют	данные отсутствуют
190	384851.71	2299223.93	данные отсутствуют	данные отсутствуют
191	384831.28	2299217.4	данные отсутствуют	данные отсутствуют
192	384837.88	2299200.66	данные отсутствуют	данные отсутствуют
193	384793.98	2299186.77	данные отсутствуют	данные отсутствуют
194	384739.6	2299170.06	данные отсутствуют	данные отсутствуют
195	384689.03	2299154.58	данные отсутствуют	данные отсутствуют
196	384637.18	2299138.71	данные отсутствуют	данные отсутствуют
197	384584.88	2299122.62	данные отсутствуют	данные отсутствуют
198	384528.86	2299105.5	данные отсутствуют	данные отсутствуют
199	384471.23	2299087.68	данные отсутствуют	данные отсутствуют
200	384419.14	2299071.71	данные отсутствуют	данные отсутствуют
201	384365.43	2299055.34	данные отсутствуют	данные отсутствуют
202	384308.77	2299038.06	данные отсутствуют	данные отсутствуют
203	384252.81	2299020.86	данные отсутствуют	данные отсутствуют
204	384199.52	2299004.63	данные отсутствуют	данные отсутствуют
205	384142.95	2298987.11	данные отсутствуют	данные отсутствуют
Государственный регистратор				ФГИС ЕГРН
полное наименование должности			подпись	инициалы, фамилия

М.П.

Выписка из Единого государственного реестра недвижимости об объекте недвижимости
Сведения о частях земельного участка

Земельный участок			
(вид объекта недвижимости)			
Лист № __ Раздела 4.2	Всего листов раздела 4.2 : __	Всего разделов: __	Всего листов выписки: __
22.07.2021 № 99/2021/406700359			
Кадастровый номер:		47:27:0000000:20873	

Номер точки	Координаты, м		Описание закрепления на местности	Средняя квадратическая погрешность определения координат характерных точек границы части земельного участка, м
	X	Y		
1	2	3	4	5
206	384094.09	2298972.01	данные отсутствуют	данные отсутствуют
207	384044.39	2298956.62	данные отсутствуют	данные отсутствуют
208	383465.69	2299120.71	данные отсутствуют	данные отсутствуют
209	383484.01	2299112.73	данные отсутствуют	данные отсутствуют
210	383547.68	2299085.1	данные отсутствуют	данные отсутствуют
211	383687.97	2299024.18	данные отсутствуют	данные отсутствуют
212	383752.27	2298995.91	данные отсутствуют	данные отсутствуют
213	383826.73	2298962.76	данные отсутствуют	данные отсутствуют
214	383864.25	2298947.49	данные отсутствуют	данные отсутствуют
215	383885.76	2298941.56	данные отсутствуют	данные отсутствуют
216	383881.19	2298943.47	данные отсутствуют	данные отсутствуют
217	383831.55	2298964.95	данные отсутствуют	данные отсутствуют
218	383776.51	2298988.06	данные отсутствуют	данные отсутствуют
219	383714.45	2299014.75	данные отсутствуют	данные отсутствуют
220	383662.82	2299036.8	данные отсутствуют	данные отсутствуют
221	383611.77	2299058.73	данные отсутствуют	данные отсутствуют
222	383561.07	2299080.44	данные отсутствуют	данные отсутствуют

Государственный регистратор		ФГИС ЕГРН
полное наименование должности	подпись	инициалы, фамилия

М.П.

Выписка из Единого государственного реестра недвижимости об объекте недвижимости
Сведения о частях земельного участка

Земельный участок			
(вид объекта недвижимости)			
Лист № __ Раздела 4.2	Всего листов раздела 4.2 : __	Всего разделов: __	Всего листов выписки: __
22.07.2021 № 99/2021/406700359			
Кадастровый номер:		47:27:0000000:20873	

Номер точки	Координаты, м		Описание закрепления на местности	Средняя квадратическая погрешность определения координат характерных точек границы части земельного участка, м
	X	Y		
1	2	3	4	5
223	383510.8	2299101.54	данные отсутствуют	данные отсутствуют
224	383271.61	2299203.92	данные отсутствуют	данные отсутствуют
225	383326.99	2299179.43	данные отсутствуют	данные отсутствуют
226	383329.64	2299176.61	данные отсутствуют	данные отсутствуют
227	383343.67	2299170.63	данные отсутствуют	данные отсутствуют
228	383346.74	2299171.69	данные отсутствуют	данные отсутствуют
229	383343.56	2299173.04	данные отсутствуют	данные отсутствуют
230	383284.77	2299198.43	данные отсутствуют	данные отсутствуют
231	383170.47	2299230.93	данные отсутствуют	данные отсутствуют
232	383233.78	2299217.99	данные отсутствуют	данные отсутствуют
233	383269.51	2299204.8	данные отсутствуют	данные отсутствуют
234	383265.64	2299206.41	данные отсутствуют	данные отсутствуют
235	383235.8	2299219.58	данные отсутствуют	данные отсутствуют
236	383180.52	2299229.11	данные отсутствуют	данные отсутствуют
237	388946.36	2301875.77	данные отсутствуют	данные отсутствуют
238	389013.34	2301997.97	данные отсутствуют	данные отсутствуют
239	389013.58	2301998.44	данные отсутствуют	данные отсутствуют
Государственный регистратор				ФГИС ЕГРН
полное наименование должности			подпись	инициалы, фамилия

М.П.

Выписка из Единого государственного реестра недвижимости об объекте недвижимости
Сведения о частях земельного участка

Земельный участок			
<small>(вид объекта недвижимости)</small>			
Лист № __ Раздела 4.2	Всего листов раздела 4.2 : __	Всего разделов: __	Всего листов выписки: __
22.07.2021 № 99/2021/406700359			
Кадастровый номер:		47:27:0000000:20873	

Номер точки	Координаты, м		Описание закрепления на местности	Средняя квадратическая погрешность определения координат характерных точек границы части земельного участка, м
	X	Y		
1	2	3	4	5
240	389004.83	2302022.44	данные отсутствуют	данные отсутствуют
241	388928.22	2301890.02	данные отсутствуют	данные отсутствуют
242	388944.58	2301877.15	данные отсутствуют	данные отсутствуют

Государственный регистратор		ФГИС ЕГРН
полное наименование должности	подпись	инициалы, фамилия

М.П.

Выписка из Единого государственного реестра недвижимости об объекте недвижимости
Сведения о частях земельного участка

Земельный участок				
<small>(вид объекта недвижимости)</small>				
Лист № ___ Раздела 4.2		Всего листов раздела 4.2 : ___		Всего разделов: ___
Всего листов выписки: ___				
22.07.2021 № 99/2021/406700359				
Кадастровый номер:			47:27:0000000:20873	
Сведения о характерных точках границы части (частей) земельного участка				
Учетный номер части: 9				
Система координат: Местная 167				
Зона №				
Номер точки	Координаты, м		Описание закрепления на местности	Средняя квадратическая погрешность определения координат характерных точек границы части земельного участка, м
	X	Y		
1	2	3	4	5
1	386903.29	2299796.06	данные отсутствуют	данные отсутствуют
1	386903.29	2299796.06	данные отсутствуют	данные отсутствуют
2	386900.72	2299804.96	данные отсутствуют	данные отсутствуют
3	386918.05	2299811.01	данные отсутствуют	данные отсутствуют
4	386918.71	2299821.67	данные отсутствуют	данные отсутствуют
5	386917.52	2299821.23	данные отсутствуют	данные отсутствуют
5	386917.52	2299821.23	данные отсутствуют	данные отсутствуют
6	386840.04	2299794.14	данные отсутствуют	данные отсутствуют
7	386838.76	2299773.55	данные отсутствуют	данные отсутствуют
8	388956.5	2301893.04	данные отсутствуют	данные отсутствуют
8	388956.5	2301893.04	данные отсутствуют	данные отсутствуют
9	388994.1	2301960.26	данные отсутствуют	данные отсутствуют
9	388994.1	2301960.26	данные отсутствуют	данные отсутствуют
10	389009.46	2301990.37	данные отсутствуют	данные отсутствуют
10	389009.46	2301990.37	данные отсутствуют	данные отсутствуют
10	389009.46	2301990.37	данные отсутствуют	данные отсутствуют
Государственный регистратор			ФГИС ЕГРН	
полное наименование должности			подпись	
			инициалы, фамилия	

М.П.

Выписка из Единого государственного реестра недвижимости об объекте недвижимости
Сведения о частях земельного участка

Земельный участок			
(вид объекта недвижимости)			
Лист № ___ Раздела 4.2	Всего листов раздела 4.2 : ___	Всего разделов: ___	Всего листов выписки: ___
22.07.2021 № 99/2021/406700359			
Кадастровый номер:		47:27:0000000:20873	

Номер точки	Координаты, м		Описание закрепления на местности	Средняя квадратическая погрешность определения координат характерных точек границы части земельного участка, м
	X	Y		
1	2	3	4	5
11	389012.68	2301996.69	данные отсутствуют	данные отсутствуют
12	389004.44	2302021.71	данные отсутствуют	данные отсутствуют
13	388985.2	2301986.37	данные отсутствуют	данные отсутствуют
13	388985.2	2301986.37	данные отсутствуют	данные отсутствуют
14	388928.23	2301890.03	данные отсутствуют	данные отсутствуют
15	388946.15	2301875.42	данные отсутствуют	данные отсутствуют
16	387006.47	2299841.85	данные отсутствуют	данные отсутствуют
17	387007.61	2299860.26	данные отсутствуют	данные отсутствуют
18	387007.79	2299863.21	данные отсутствуют	данные отсутствуют
19	387006.78	2299862.89	данные отсутствуют	данные отсутствуют
19	387006.78	2299862.89	данные отсутствуют	данные отсутствуют
19	387006.78	2299862.89	данные отсутствуют	данные отсутствуют
20	387005.91	2299854.81	данные отсутствуют	данные отсутствуют
20	387005.91	2299854.81	данные отсутствуют	данные отсутствуют
20	387005.91	2299854.81	данные отсутствуют	данные отсутствуют
21	386994.73	2299849.9	данные отсутствуют	данные отсутствуют
21	386994.73	2299849.9	данные отсутствуют	данные отсутствуют
Государственный регистратор				ФГИС ЕГРН
полное наименование должности			подпись	инициалы, фамилия

М.П.

Выписка из Единого государственного реестра недвижимости об объекте недвижимости
Сведения о частях земельного участка

Земельный участок			
<small>(вид объекта недвижимости)</small>			
Лист № ___ Раздела 4.2	Всего листов раздела 4.2 : ___	Всего разделов: ___	Всего листов выписки: ___
22.07.2021 № 99/2021/406700359			
Кадастровый номер:		47:27:0000000:20873	

Номер точки	Координаты, м		Описание закрепления на местности	Средняя квадратическая погрешность определения координат характерных точек границы части земельного участка, м
	X	Y		
1	2	3	4	5
21	386994.73	2299849.9	данные отсутствуют	данные отсутствуют
22	386935.75	2299828	данные отсутствуют	данные отсутствуют
23	386935.06	2299816.94	данные отсутствуют	данные отсутствуют
24	389010.53	2301992.47	данные отсутствуют	данные отсутствуют
25	389013.07	2301997.43	данные отсутствуют	данные отсутствуют
26	389004.64	2302022.09	данные отсутствуют	данные отсутствуют
27	389002.05	2302017.32	данные отсутствуют	данные отсутствуют
28	387010.44	2299843.23	данные отсутствуют	данные отсутствуют
29	387011.49	2299860.25	данные отсутствуют	данные отсутствуют
30	387011.75	2299864.44	данные отсутствуют	данные отсутствуют
31	386931.25	2299826.33	данные отсутствуют	данные отсутствуют
32	386930.58	2299815.38	данные отсутствуют	данные отсутствуют
33	386916.83	2299810.58	данные отсутствуют	данные отсутствуют
34	386965.91	2299827.7	данные отсутствуют	данные отсутствуют
35	386966.59	2299839.45	данные отсутствуют	данные отсутствуют
36	386917.45	2299821.21	данные отсутствуют	данные отсутствуют
37	385628.26	2299356.82	данные отсутствуют	данные отсутствуют
Государственный регистратор				ФГИС ЕГРН
полное наименование должности			подпись	инициалы, фамилия

М.П.

Выписка из Единого государственного реестра недвижимости об объекте недвижимости
Сведения о частях земельного участка

Земельный участок			
(вид объекта недвижимости)			
Лист № ___ Раздела 4.2	Всего листов раздела 4.2 : ___	Всего разделов: ___	Всего листов выписки: ___
22.07.2021 № 99/2021/406700359			
Кадастровый номер:		47:27:0000000:20873	

Номер точки	Координаты, м		Описание закрепления на местности	Средняя квадратическая погрешность определения координат характерных точек границы части земельного участка, м
	X	Y		
1	2	3	4	5
37	385628.26	2299356.82	данные отсутствуют	данные отсутствуют
38	385643.99	2299359.5	данные отсутствуют	данные отсутствуют
38	385643.99	2299359.5	данные отсутствуют	данные отсутствуют
39	385657.39	2299362.76	данные отсутствуют	данные отсутствуют
40	385672.23	2299367.37	данные отсутствуют	данные отсутствуют
41	385724.29	2299384.57	данные отсутствуют	данные отсутствуют
42	385730.18	2299410.78	данные отсутствуют	данные отсутствуют
43	385729.62	2299410.58	данные отсутствуют	данные отсутствуют
44	385670.51	2299390.94	данные отсутствуют	данные отсутствуют
45	385651.76	2299385.1	данные отсутствуют	данные отсутствуют
46	385639.29	2299382.02	данные отсутствуют	данные отсутствуют
47	385625.18	2299379.62	данные отсутствуют	данные отсутствуют
48	385603.17	2299377.12	данные отсутствуют	данные отсутствуют
49	385597.83	2299353.49	данные отсутствуют	данные отсутствуют
50	388997.75	2301967.42	данные отсутствуют	данные отсутствуют
51	389011.65	2301994.66	данные отсутствуют	данные отсутствуют
52	389003.16	2302019.36	данные отсутствуют	данные отсутствуют
Государственный регистратор				ФГИС ЕГРН
полное наименование должности			подпись	инициалы, фамилия

М.П.

Выписка из Единого государственного реестра недвижимости об объекте недвижимости
Сведения о частях земельного участка

Земельный участок			
(вид объекта недвижимости)			
Лист № ___ Раздела 4.2	Всего листов раздела 4.2 : ___	Всего разделов: ___	Всего листов выписки: ___
22.07.2021 № 99/2021/406700359			
Кадастровый номер:		47:27:0000000:20873	

Номер точки	Координаты, м		Описание закрепления на местности	Средняя квадратическая погрешность определения координат характерных точек границы части земельного участка, м
	X	Y		
1	2	3	4	5
53	388988.9	2301993.17	данные отсутствуют	данные отсутствуют
54	389683.96	2303216.98	данные отсутствуют	данные отсутствуют
55	389683.66	2303221.81	данные отсутствуют	данные отсутствуют
56	389680.65	2303221.15	данные отсутствуют	данные отсутствуют
57	389672.01	2303195.79	данные отсутствуют	данные отсутствуют
58	389685.12	2303198.36	данные отсутствуют	данные отсутствуют
59	389684.39	2303210.11	данные отсутствуют	данные отсутствуют
60	382405.55	2299368.89	данные отсутствуют	данные отсутствуют
61	382524.68	2299346.9	данные отсутствуют	данные отсутствуют
62	382647.05	2299323.6	данные отсутствуют	данные отсутствуют
63	382713.26	2299312.43	данные отсутствуют	данные отсутствуют
64	382757.41	2299303.33	данные отсутствуют	данные отсутствуют
65	382830.08	2299290.07	данные отсутствуют	данные отсутствуют
66	382844.63	2299286.87	данные отсутствуют	данные отсутствуют
67	382937.13	2299270.67	данные отсутствуют	данные отсутствуют
68	383080.2	2299247.26	данные отсутствуют	данные отсутствуют
69	383071.22	2299248.88	данные отсутствуют	данные отсутствуют

Государственный регистратор		ФГИС ЕГРН
полное наименование должности	подпись	инициалы, фамилия

М.П.

Выписка из Единого государственного реестра недвижимости об объекте недвижимости
Сведения о частях земельного участка

Земельный участок			
(вид объекта недвижимости)			
Лист № ___ Раздела 4.2	Всего листов раздела 4.2 : ___	Всего разделов: ___	Всего листов выписки: ___
22.07.2021 № 99/2021/406700359			
Кадастровый номер:		47:27:0000000:20873	

Номер точки	Координаты, м		Описание закрепления на местности	Средняя квадратическая погрешность определения координат характерных точек границы части земельного участка, м
	X	Y		
1	2	3	4	5
70	383013.48	2299259.29	данные отсутствуют	данные отсутствуют
71	382962.8	2299268.34	данные отсутствуют	данные отсутствуют
72	382907.12	2299278.33	данные отсутствуют	данные отсутствуют
73	382851.68	2299288.39	данные отсутствуют	данные отсутствуют
74	382796.98	2299298.22	данные отсутствуют	данные отсутствуют
75	382737.61	2299308.72	данные отсутствуют	данные отсутствуют
76	382685.78	2299318.23	данные отсутствуют	данные отсутствуют
77	382632.04	2299328.01	данные отсутствуют	данные отсутствуют
78	382531.46	2299346.37	данные отсутствуют	данные отсутствуют
79	382471.12	2299356.84	данные отсутствуют	данные отсутствуют
80	382409.11	2299368.24	данные отсутствуют	данные отсутствуют
81	381744.92	2299471.14	данные отсутствуют	данные отсутствуют
82	381760.64	2299471.37	данные отсутствуют	данные отсутствуют
83	381822.91	2299470.85	данные отсутствуют	данные отсутствуют
84	381856.32	2299467.05	данные отсутствуют	данные отсутствуют
85	381883.16	2299463	данные отсутствуют	данные отсутствуют
86	381863.72	2299466.45	данные отсутствуют	данные отсутствуют

Государственный регистратор		ФГИС ЕГРН
полное наименование должности	подпись	инициалы, фамилия

М.П.

Выписка из Единого государственного реестра недвижимости об объекте недвижимости
Сведения о частях земельного участка

Земельный участок			
(вид объекта недвижимости)			
Лист № ___ Раздела 4.2	Всего листов раздела 4.2 : ___	Всего разделов: ___	Всего листов выписки: ___
22.07.2021 № 99/2021/406700359			
Кадастровый номер:		47:27:0000000:20873	

Номер точки	Координаты, м		Описание закрепления на местности	Средняя квадратическая погрешность определения координат характерных точек границы части земельного участка, м
	X	Y		
1	2	3	4	5
87	381804.12	2299477.46	данные отсутствуют	данные отсутствуют
88	381745.37	2299471.18	данные отсутствуют	данные отсутствуют
89	380762.99	2299373.43	данные отсутствуют	данные отсутствуют
90	380767.91	2299373.83	данные отсутствуют	данные отсутствуют
91	380858.49	2299379.87	данные отсутствуют	данные отсутствуют
92	380965.01	2299393.89	данные отсутствуют	данные отсутствуют
93	380943.94	2299391.78	данные отсутствуют	данные отсутствуют
94	380890.99	2299386.44	данные отсутствуют	данные отсутствуют
95	380831.34	2299380.33	данные отсутствуют	данные отсутствуют
96	380775.46	2299374.74	данные отсутствуют	данные отсутствуют
97	380641.35	2299339.66	данные отсутствуют	данные отсутствуют
98	380640.35	2299361.07	данные отсутствуют	данные отсутствуют
99	380637.98	2299360.82	данные отсутствуют	данные отсутствуют
100	380640.92	2299339.62	данные отсутствуют	данные отсутствуют
101	388200.82	2300693.64	данные отсутствуют	данные отсутствуют
102	388205.3	2300694.67	данные отсутствуют	данные отсутствуют
103	388212.55	2300698.66	данные отсутствуют	данные отсутствуют

Государственный регистратор		ФГИС ЕГРН
полное наименование должности	подпись	инициалы, фамилия

М.П.

Выписка из Единого государственного реестра недвижимости об объекте недвижимости
Сведения о частях земельного участка

Земельный участок			
<small>(вид объекта недвижимости)</small>			
Лист № ___ Раздела 4.2	Всего листов раздела 4.2 : ___	Всего разделов: ___	Всего листов выписки: ___
22.07.2021 № 99/2021/406700359			
Кадастровый номер:		47:27:0000000:20873	

Номер точки	Координаты, м		Описание закрепления на местности	Средняя квадратическая погрешность определения координат характерных точек границы части земельного участка, м
	X	Y		
1	2	3	4	5
104	388219.74	2300706.59	данные отсутствуют	данные отсутствуют
105	388223.57	2300714.05	данные отсутствуют	данные отсутствуют
106	388223.77	2300714.87	данные отсутствуют	данные отсутствуют
107	387953.72	2300474.76	данные отсутствуют	данные отсутствуют
108	387961.61	2300468.59	данные отсутствуют	данные отсутствуют
109	388058.88	2300557.79	данные отсутствуют	данные отсутствуют
110	388096.42	2300593.52	данные отсутствуют	данные отсутствуют
111	388125.37	2300620.45	данные отсутствуют	данные отсутствуют
112	388132.32	2300627.2	данные отсутствуют	данные отсутствуют
113	388130.65	2300628.71	данные отсутствуют	данные отсутствуют
114	388101.41	2300601.65	данные отсутствуют	данные отсутствуют
115	386993.57	2299837.35	данные отсутствуют	данные отсутствуют
116	387015.42	2299844.97	данные отсутствуют	данные отсутствуют
117	387016.06	2299856.45	данные отсутствуют	данные отсутствуют
118	387016.69	2299865.98	данные отсутствуют	данные отсутствуют
119	386994.26	2299849.72	данные отсутствуют	данные отсутствуют
120	385717.05	2299382.18	данные отсутствуют	данные отсутствуют

Государственный регистратор		ФГИС ЕГРН
полное наименование должности	подпись	инициалы, фамилия

М.П.

Выписка из Единого государственного реестра недвижимости об объекте недвижимости
Сведения о частях земельного участка

Земельный участок			
<small>(вид объекта недвижимости)</small>			
Лист № ___ Раздела 4.2	Всего листов раздела 4.2 : ___	Всего разделов: ___	Всего листов выписки: ___
22.07.2021 № 99/2021/406700359			
Кадастровый номер:		47:27:0000000:20873	

Номер точки	Координаты, м		Описание закрепления на местности	Средняя квадратическая погрешность определения координат характерных точек границы части земельного участка, м
	X	Y		
1	2	3	4	5
121	385726.43	2299385.28	данные отсутствуют	данные отсутствуют
122	385736.49	2299390.99	данные отсутствуют	данные отсутствуют
123	385895.96	2299446.25	данные отсутствуют	данные отсутствуют
124	385972.29	2299472.63	данные отсутствуют	данные отсутствуют
125	386016.1	2299486.77	данные отсутствуют	данные отсутствуют
126	386032.6	2299491.07	данные отсутствуют	данные отсутствуют
127	386096.73	2299516	данные отсутствуют	данные отсутствуют
128	386256.44	2299571.63	данные отсутствуют	данные отсутствуют
129	386354.07	2299606.17	данные отсутствуют	данные отсутствуют
130	386382.56	2299616.13	данные отсутствуют	данные отсутствуют
131	386473.13	2299646.72	данные отсутствуют	данные отсутствуют
132	386584.46	2299685.45	данные отсутствуют	данные отсутствуют
133	386703.55	2299726.97	данные отсутствуют	данные отсутствуют
134	386809.51	2299763.35	данные отсутствуют	данные отсутствуют
135	386902.24	2299799.69	данные отсутствуют	данные отсутствуют
136	386808.95	2299767.88	данные отсутствуют	данные отсутствуют
137	386807.29	2299765.64	данные отсутствуют	данные отсутствуют

Государственный регистратор		ФГИС ЕГРН
полное наименование должности	подпись	инициалы, фамилия

М.П.

Выписка из Единого государственного реестра недвижимости об объекте недвижимости
Сведения о частях земельного участка

Земельный участок			
(вид объекта недвижимости)			
Лист № ___ Раздела 4.2	Всего листов раздела 4.2 : ___	Всего разделов: ___	Всего листов выписки: ___
22.07.2021 № 99/2021/406700359			
Кадастровый номер:		47:27:0000000:20873	

Номер точки	Координаты, м		Описание закрепления на местности	Средняя квадратическая погрешность определения координат характерных точек границы части земельного участка, м
	X	Y		
1	2	3	4	5
138	386754.83	2299747.69	данные отсутствуют	данные отсутствуют
139	386694.25	2299725.98	данные отсутствуют	данные отсутствуют
140	386638.34	2299706.76	данные отсутствуют	данные отсутствуют
141	386583.45	2299687.56	данные отсутствуют	данные отсутствуют
142	386530.13	2299669.37	данные отсутствуют	данные отсутствуют
143	386476.46	2299650.9	данные отсутствуют	данные отсутствуют
144	386420.29	2299632.27	данные отсутствуют	данные отсутствуют
145	386372.47	2299615.65	данные отсутствуют	данные отсутствуют
146	386311.98	2299594.39	данные отсутствуют	данные отсутствуют
147	386255.28	2299574.76	данные отсутствуют	данные отсутствуют
148	386200.71	2299555.58	данные отсутствуют	данные отсутствуют
149	386147.06	2299536.67	данные отсутствуют	данные отсутствуют
150	386088.67	2299516.15	данные отсутствуют	данные отсутствуют
151	386027.79	2299495.11	данные отсутствуют	данные отсутствуют
152	385974.67	2299476.49	данные отсутствуют	данные отсутствуют
153	385905.89	2299452.5	данные отсутствуют	данные отсутствуют
154	385843.72	2299430.77	данные отсутствуют	данные отсутствуют

Государственный регистратор		ФГИС ЕГРН
полное наименование должности	подпись	инициалы, фамилия

М.П.

Выписка из Единого государственного реестра недвижимости об объекте недвижимости
Сведения о частях земельного участка

Земельный участок			
(вид объекта недвижимости)			
Лист № __ Раздела 4.2	Всего листов раздела 4.2 : __	Всего разделов: __	Всего листов выписки: __
22.07.2021 № 99/2021/406700359			
Кадастровый номер:		47:27:0000000:20873	

Номер точки	Координаты, м		Описание закрепления на местности	Средняя квадратическая погрешность определения координат характерных точек границы части земельного участка, м
	X	Y		
1	2	3	4	5
155	385787.83	2299411.91	данные отсутствуют	данные отсутствуют
156	385718.67	2299388.93	данные отсутствуют	данные отсутствуют
157	385239.84	2299324.04	данные отсутствуют	данные отсутствуют
158	385246.25	2299325.53	данные отсутствуют	данные отсутствуют
159	385319.92	2299332.36	данные отсутствуют	данные отсутствуют
160	385444.11	2299340.12	данные отсутствуют	данные отсутствуют
161	385534.98	2299348.02	данные отсутствуют	данные отсутствуют
162	385596.27	2299353.32	данные отсутствуют	данные отсутствуют
163	385648.67	2299360.64	данные отсутствуют	данные отсутствуют
164	385590.61	2299356.21	данные отсутствуют	данные отсутствуют
165	385560.88	2299354.15	данные отсутствуют	данные отсутствуют
166	385535.48	2299350.24	данные отсутствуют	данные отсутствуют
167	385490.09	2299346.82	данные отсутствуют	данные отсутствуют
168	385437.95	2299342.85	данные отсутствуют	данные отсутствуют
169	385385.31	2299338.94	данные отсутствуют	данные отсутствуют
170	385319.62	2299333.82	данные отсутствуют	данные отсутствуют
171	385255.6	2299328.88	данные отсутствуют	данные отсутствуют

Государственный регистратор		ФГИС ЕГРН
полное наименование должности	подпись	инициалы, фамилия

М.П.

Выписка из Единого государственного реестра недвижимости об объекте недвижимости
Сведения о частях земельного участка

Земельный участок			
(вид объекта недвижимости)			
Лист № ___ Раздела 4.2	Всего листов раздела 4.2 : ___	Всего разделов: ___	Всего листов выписки: ___
22.07.2021 № 99/2021/406700359			
Кадастровый номер:		47:27:0000000:20873	

Номер точки	Координаты, м		Описание закрепления на местности	Средняя квадратическая погрешность определения координат характерных точек границы части земельного участка, м
	X	Y		
1	2	3	4	5
172	384029.47	2298952.02	данные отсутствуют	данные отсутствуют
173	384214.97	2299008.24	данные отсутствуют	данные отсутствуют
174	384376.45	2299056.88	данные отсутствуют	данные отсутствуют
175	384444.52	2299075.01	данные отсутствуют	данные отсутствуют
176	384565.27	2299114.35	данные отсутствуют	данные отсутствуют
177	384747.89	2299170.57	данные отсутствуют	данные отсутствуют
178	384805.95	2299187.71	данные отсутствуют	данные отсутствуют
179	384897.14	2299217.6	данные отсутствуют	данные отсутствуют
180	385086.33	2299274.87	данные отсутствуют	данные отсутствуют
181	385152.32	2299295.63	данные отсутствуют	данные отсутствуют
182	385209.56	2299314.74	данные отсутствуют	данные отсутствуют
183	385199.28	2299311.59	данные отсутствуют	данные отсутствуют
184	385145.26	2299295.06	данные отсутствуют	данные отсутствуют
185	385091.52	2299278.46	данные отсутствуют	данные отсутствуют
186	385024.92	2299258.09	данные отсутствуют	данные отсутствуют
187	384965.1	2299239.73	данные отсутствуют	данные отсутствуют
188	384906.08	2299221.7	данные отсутствуют	данные отсутствуют
Государственный регистратор				ФГИС ЕГРН
полное наименование должности			подпись	инициалы, фамилия

М.П.

Выписка из Единого государственного реестра недвижимости об объекте недвижимости
Сведения о частях земельного участка

Земельный участок			
(вид объекта недвижимости)			
Лист № ___ Раздела 4.2	Всего листов раздела 4.2 : ___	Всего разделов: ___	Всего листов выписки: ___
22.07.2021 № 99/2021/406700359			
Кадастровый номер:		47:27:0000000:20873	

Номер точки	Координаты, м		Описание закрепления на местности	Средняя квадратическая погрешность определения координат характерных точек границы части земельного участка, м
	X	Y		
1	2	3	4	5
189	384858.36	2299207.05	данные отсутствуют	данные отсутствуют
190	384851.71	2299223.93	данные отсутствуют	данные отсутствуют
191	384831.28	2299217.4	данные отсутствуют	данные отсутствуют
192	384837.88	2299200.66	данные отсутствуют	данные отсутствуют
193	384793.98	2299186.77	данные отсутствуют	данные отсутствуют
194	384739.6	2299170.06	данные отсутствуют	данные отсутствуют
195	384689.03	2299154.58	данные отсутствуют	данные отсутствуют
196	384637.18	2299138.71	данные отсутствуют	данные отсутствуют
197	384584.88	2299122.62	данные отсутствуют	данные отсутствуют
198	384528.86	2299105.5	данные отсутствуют	данные отсутствуют
199	384471.23	2299087.68	данные отсутствуют	данные отсутствуют
200	384419.14	2299071.71	данные отсутствуют	данные отсутствуют
201	384365.43	2299055.34	данные отсутствуют	данные отсутствуют
202	384308.77	2299038.06	данные отсутствуют	данные отсутствуют
203	384252.81	2299020.86	данные отсутствуют	данные отсутствуют
204	384199.52	2299004.63	данные отсутствуют	данные отсутствуют
205	384142.95	2298987.11	данные отсутствуют	данные отсутствуют
Государственный регистратор				ФГИС ЕГРН
полное наименование должности			подпись	инициалы, фамилия

М.П.

Выписка из Единого государственного реестра недвижимости об объекте недвижимости
Сведения о частях земельного участка

Земельный участок			
<small>(вид объекта недвижимости)</small>			
Лист № __ Раздела 4.2	Всего листов раздела 4.2 : __	Всего разделов: __	Всего листов выписки: __
22.07.2021 № 99/2021/406700359			
Кадастровый номер:		47:27:0000000:20873	

Номер точки	Координаты, м		Описание закрепления на местности	Средняя квадратическая погрешность определения координат характерных точек границы части земельного участка, м
	X	Y		
1	2	3	4	5
206	384094.09	2298972.01	данные отсутствуют	данные отсутствуют
207	384044.39	2298956.62	данные отсутствуют	данные отсутствуют
208	383465.69	2299120.71	данные отсутствуют	данные отсутствуют
209	383484.01	2299112.73	данные отсутствуют	данные отсутствуют
210	383547.68	2299085.1	данные отсутствуют	данные отсутствуют
211	383687.97	2299024.18	данные отсутствуют	данные отсутствуют
212	383752.27	2298995.91	данные отсутствуют	данные отсутствуют
213	383826.73	2298962.76	данные отсутствуют	данные отсутствуют
214	383864.25	2298947.49	данные отсутствуют	данные отсутствуют
215	383885.76	2298941.56	данные отсутствуют	данные отсутствуют
216	383881.19	2298943.47	данные отсутствуют	данные отсутствуют
217	383831.55	2298964.95	данные отсутствуют	данные отсутствуют
218	383776.51	2298988.06	данные отсутствуют	данные отсутствуют
219	383714.45	2299014.75	данные отсутствуют	данные отсутствуют
220	383662.82	2299036.8	данные отсутствуют	данные отсутствуют
221	383611.77	2299058.73	данные отсутствуют	данные отсутствуют
222	383561.07	2299080.44	данные отсутствуют	данные отсутствуют

Государственный регистратор		ФГИС ЕГРН
полное наименование должности	подпись	инициалы, фамилия

М.П.

Выписка из Единого государственного реестра недвижимости об объекте недвижимости
Сведения о частях земельного участка

Земельный участок			
(вид объекта недвижимости)			
Лист № ___ Раздела 4.2	Всего листов раздела 4.2 : ___	Всего разделов: ___	Всего листов выписки: ___
22.07.2021 № 99/2021/406700359			
Кадастровый номер:		47:27:0000000:20873	

Номер точки	Координаты, м		Описание закрепления на местности	Средняя квадратическая погрешность определения координат характерных точек границы части земельного участка, м
	X	Y		
1	2	3	4	5
223	383510.8	2299101.54	данные отсутствуют	данные отсутствуют
224	383271.61	2299203.92	данные отсутствуют	данные отсутствуют
225	383326.99	2299179.43	данные отсутствуют	данные отсутствуют
226	383329.64	2299176.61	данные отсутствуют	данные отсутствуют
227	383343.67	2299170.63	данные отсутствуют	данные отсутствуют
228	383346.74	2299171.69	данные отсутствуют	данные отсутствуют
229	383343.56	2299173.04	данные отсутствуют	данные отсутствуют
230	383284.77	2299198.43	данные отсутствуют	данные отсутствуют
231	383170.47	2299230.93	данные отсутствуют	данные отсутствуют
232	383233.78	2299217.99	данные отсутствуют	данные отсутствуют
233	383269.51	2299204.8	данные отсутствуют	данные отсутствуют
234	383265.64	2299206.41	данные отсутствуют	данные отсутствуют
235	383235.8	2299219.58	данные отсутствуют	данные отсутствуют
236	383180.52	2299229.11	данные отсутствуют	данные отсутствуют
237	388946.36	2301875.77	данные отсутствуют	данные отсутствуют
238	389013.34	2301997.97	данные отсутствуют	данные отсутствуют
239	389013.58	2301998.44	данные отсутствуют	данные отсутствуют
Государственный регистратор				ФГИС ЕГРН
полное наименование должности			подпись	инициалы, фамилия

М.П.

Выписка из Единого государственного реестра недвижимости об объекте недвижимости
Сведения о частях земельного участка

Земельный участок			
<small>(вид объекта недвижимости)</small>			
Лист № ___ Раздела 4.2	Всего листов раздела 4.2 : ___	Всего разделов: ___	Всего листов выписки: ___
22.07.2021 № 99/2021/406700359			
Кадастровый номер:		47:27:0000000:20873	

Номер точки	Координаты, м		Описание закрепления на местности	Средняя квадратическая погрешность определения координат характерных точек границы части земельного участка, м
	X	Y		
1	2	3	4	5
240	389004.83	2302022.44	данные отсутствуют	данные отсутствуют
241	388928.22	2301890.02	данные отсутствуют	данные отсутствуют
242	388944.58	2301877.15	данные отсутствуют	данные отсутствуют

Государственный регистратор		ФГИС ЕГРН
полное наименование должности	подпись	инициалы, фамилия

М.П.

Выписка из Единого государственного реестра недвижимости об объекте недвижимости
Сведения о частях земельного участка

Земельный участок				
<small>(вид объекта недвижимости)</small>				
Лист № __ Раздела 4.2		Всего листов раздела 4.2 : __		Всего разделов: __
Всего листов выписки: __				
22.07.2021 № 99/2021/406700359				
Кадастровый номер:			47:27:0000000:20873	
Сведения о характерных точках границы части (частей) земельного участка				
Учетный номер части: 10				
Система координат: Местная 167				
Зона №				
Номер точки	Координаты, м		Описание закрепления на местности	Средняя квадратическая погрешность определения координат характерных точек границы части земельного участка, м
	X	Y		
1	2	3	4	5
1	386903.29	2299796.06	данные отсутствуют	данные отсутствуют
1	386903.29	2299796.06	данные отсутствуют	данные отсутствуют
2	386900.72	2299804.96	данные отсутствуют	данные отсутствуют
3	386918.05	2299811.01	данные отсутствуют	данные отсутствуют
4	386918.71	2299821.67	данные отсутствуют	данные отсутствуют
5	386917.52	2299821.23	данные отсутствуют	данные отсутствуют
5	386917.52	2299821.23	данные отсутствуют	данные отсутствуют
6	386840.04	2299794.14	данные отсутствуют	данные отсутствуют
7	386838.76	2299773.55	данные отсутствуют	данные отсутствуют
8	388956.5	2301893.04	данные отсутствуют	данные отсутствуют
8	388956.5	2301893.04	данные отсутствуют	данные отсутствуют
9	388994.1	2301960.26	данные отсутствуют	данные отсутствуют
9	388994.1	2301960.26	данные отсутствуют	данные отсутствуют
10	389009.46	2301990.37	данные отсутствуют	данные отсутствуют
10	389009.46	2301990.37	данные отсутствуют	данные отсутствуют
10	389009.46	2301990.37	данные отсутствуют	данные отсутствуют
Государственный регистратор			ФГИС ЕГРН	
полное наименование должности			подпись	
			инициалы, фамилия	

М.П.

Выписка из Единого государственного реестра недвижимости об объекте недвижимости
Сведения о частях земельного участка

Земельный участок			
(вид объекта недвижимости)			
Лист № ____ Раздела 4.2	Всего листов раздела 4.2 : ____	Всего разделов: ____	Всего листов выписки: ____
22.07.2021 № 99/2021/406700359			
Кадастровый номер:		47:27:0000000:20873	

Номер точки	Координаты, м		Описание закрепления на местности	Средняя квадратическая погрешность определения координат характерных точек границы части земельного участка, м
	X	Y		
1	2	3	4	5
11	389012.68	2301996.69	данные отсутствуют	данные отсутствуют
12	389004.44	2302021.71	данные отсутствуют	данные отсутствуют
13	388985.2	2301986.37	данные отсутствуют	данные отсутствуют
13	388985.2	2301986.37	данные отсутствуют	данные отсутствуют
14	388928.23	2301890.03	данные отсутствуют	данные отсутствуют
15	388946.15	2301875.42	данные отсутствуют	данные отсутствуют
16	387006.47	2299841.85	данные отсутствуют	данные отсутствуют
17	387007.61	2299860.26	данные отсутствуют	данные отсутствуют
18	387007.79	2299863.21	данные отсутствуют	данные отсутствуют
19	387006.78	2299862.89	данные отсутствуют	данные отсутствуют
19	387006.78	2299862.89	данные отсутствуют	данные отсутствуют
19	387006.78	2299862.89	данные отсутствуют	данные отсутствуют
20	387005.91	2299854.81	данные отсутствуют	данные отсутствуют
20	387005.91	2299854.81	данные отсутствуют	данные отсутствуют
20	387005.91	2299854.81	данные отсутствуют	данные отсутствуют
21	386994.73	2299849.9	данные отсутствуют	данные отсутствуют
21	386994.73	2299849.9	данные отсутствуют	данные отсутствуют
Государственный регистратор				ФГИС ЕГРН
полное наименование должности			подпись	инициалы, фамилия

М.П.

Выписка из Единого государственного реестра недвижимости об объекте недвижимости
Сведения о частях земельного участка

Земельный участок			
(вид объекта недвижимости)			
Лист № ___ Раздела 4.2	Всего листов раздела 4.2 : ___	Всего разделов: ___	Всего листов выписки: ___
22.07.2021 № 99/2021/406700359			
Кадастровый номер:		47:27:0000000:20873	

Номер точки	Координаты, м		Описание закрепления на местности	Средняя квадратическая погрешность определения координат характерных точек границы части земельного участка, м
	X	Y		
1	2	3	4	5
21	386994.73	2299849.9	данные отсутствуют	данные отсутствуют
22	386935.75	2299828	данные отсутствуют	данные отсутствуют
23	386935.06	2299816.94	данные отсутствуют	данные отсутствуют
24	389010.53	2301992.47	данные отсутствуют	данные отсутствуют
25	389013.07	2301997.43	данные отсутствуют	данные отсутствуют
26	389004.64	2302022.09	данные отсутствуют	данные отсутствуют
27	389002.05	2302017.32	данные отсутствуют	данные отсутствуют
28	387010.44	2299843.23	данные отсутствуют	данные отсутствуют
29	387011.49	2299860.25	данные отсутствуют	данные отсутствуют
30	387011.75	2299864.44	данные отсутствуют	данные отсутствуют
31	386931.25	2299826.33	данные отсутствуют	данные отсутствуют
32	386930.58	2299815.38	данные отсутствуют	данные отсутствуют
33	386916.83	2299810.58	данные отсутствуют	данные отсутствуют
34	386965.91	2299827.7	данные отсутствуют	данные отсутствуют
35	386966.59	2299839.45	данные отсутствуют	данные отсутствуют
36	386917.45	2299821.21	данные отсутствуют	данные отсутствуют
37	385628.26	2299356.82	данные отсутствуют	данные отсутствуют
Государственный регистратор				ФГИС ЕГРН
полное наименование должности			подпись	инициалы, фамилия

М.П.

Выписка из Единого государственного реестра недвижимости об объекте недвижимости
Сведения о частях земельного участка

Земельный участок			
(вид объекта недвижимости)			
Лист № __ Раздела 4.2	Всего листов раздела 4.2 : __	Всего разделов: __	Всего листов выписки: __
22.07.2021 № 99/2021/406700359			
Кадастровый номер:		47:27:0000000:20873	

Номер точки	Координаты, м		Описание закрепления на местности	Средняя квадратическая погрешность определения координат характерных точек границы части земельного участка, м
	X	Y		
1	2	3	4	5
37	385628.26	2299356.82	данные отсутствуют	данные отсутствуют
38	385643.99	2299359.5	данные отсутствуют	данные отсутствуют
38	385643.99	2299359.5	данные отсутствуют	данные отсутствуют
39	385657.39	2299362.76	данные отсутствуют	данные отсутствуют
40	385672.23	2299367.37	данные отсутствуют	данные отсутствуют
41	385724.29	2299384.57	данные отсутствуют	данные отсутствуют
42	385730.18	2299410.78	данные отсутствуют	данные отсутствуют
43	385729.62	2299410.58	данные отсутствуют	данные отсутствуют
44	385670.51	2299390.94	данные отсутствуют	данные отсутствуют
45	385651.76	2299385.1	данные отсутствуют	данные отсутствуют
46	385639.29	2299382.02	данные отсутствуют	данные отсутствуют
47	385625.18	2299379.62	данные отсутствуют	данные отсутствуют
48	385603.17	2299377.12	данные отсутствуют	данные отсутствуют
49	385597.83	2299353.49	данные отсутствуют	данные отсутствуют
50	388997.75	2301967.42	данные отсутствуют	данные отсутствуют
51	389011.65	2301994.66	данные отсутствуют	данные отсутствуют
52	389003.16	2302019.36	данные отсутствуют	данные отсутствуют
Государственный регистратор				ФГИС ЕГРН
полное наименование должности			подпись	инициалы, фамилия

М.П.

Выписка из Единого государственного реестра недвижимости об объекте недвижимости
Сведения о частях земельного участка

Земельный участок			
(вид объекта недвижимости)			
Лист № __ Раздела 4.2	Всего листов раздела 4.2 : __	Всего разделов: __	Всего листов выписки: __
22.07.2021 № 99/2021/406700359			
Кадастровый номер:		47:27:0000000:20873	

Номер точки	Координаты, м		Описание закрепления на местности	Средняя квадратическая погрешность определения координат характерных точек границы части земельного участка, м
	X	Y		
1	2	3	4	5
53	388988.9	2301993.17	данные отсутствуют	данные отсутствуют
54	389683.96	2303216.98	данные отсутствуют	данные отсутствуют
55	389683.66	2303221.81	данные отсутствуют	данные отсутствуют
56	389680.65	2303221.15	данные отсутствуют	данные отсутствуют
57	389672.01	2303195.79	данные отсутствуют	данные отсутствуют
58	389685.12	2303198.36	данные отсутствуют	данные отсутствуют
59	389684.39	2303210.11	данные отсутствуют	данные отсутствуют
60	382405.55	2299368.89	данные отсутствуют	данные отсутствуют
61	382524.68	2299346.9	данные отсутствуют	данные отсутствуют
62	382647.05	2299323.6	данные отсутствуют	данные отсутствуют
63	382713.26	2299312.43	данные отсутствуют	данные отсутствуют
64	382757.41	2299303.33	данные отсутствуют	данные отсутствуют
65	382830.08	2299290.07	данные отсутствуют	данные отсутствуют
66	382844.63	2299286.87	данные отсутствуют	данные отсутствуют
67	382937.13	2299270.67	данные отсутствуют	данные отсутствуют
68	383080.2	2299247.26	данные отсутствуют	данные отсутствуют
69	383071.22	2299248.88	данные отсутствуют	данные отсутствуют

Государственный регистратор		ФГИС ЕГРН
полное наименование должности	подпись	инициалы, фамилия

М.П.

Выписка из Единого государственного реестра недвижимости об объекте недвижимости
Сведения о частях земельного участка

Земельный участок			
<small>(вид объекта недвижимости)</small>			
Лист № ___ Раздела 4.2	Всего листов раздела 4.2 : ___	Всего разделов: ___	Всего листов выписки: ___
22.07.2021 № 99/2021/406700359			
Кадастровый номер:		47:27:0000000:20873	

Номер точки	Координаты, м		Описание закрепления на местности	Средняя квадратическая погрешность определения координат характерных точек границы части земельного участка, м
	X	Y		
1	2	3	4	5
70	383013.48	2299259.29	данные отсутствуют	данные отсутствуют
71	382962.8	2299268.34	данные отсутствуют	данные отсутствуют
72	382907.12	2299278.33	данные отсутствуют	данные отсутствуют
73	382851.68	2299288.39	данные отсутствуют	данные отсутствуют
74	382796.98	2299298.22	данные отсутствуют	данные отсутствуют
75	382737.61	2299308.72	данные отсутствуют	данные отсутствуют
76	382685.78	2299318.23	данные отсутствуют	данные отсутствуют
77	382632.04	2299328.01	данные отсутствуют	данные отсутствуют
78	382531.46	2299346.37	данные отсутствуют	данные отсутствуют
79	382471.12	2299356.84	данные отсутствуют	данные отсутствуют
80	382409.11	2299368.24	данные отсутствуют	данные отсутствуют
81	381744.92	2299471.14	данные отсутствуют	данные отсутствуют
82	381760.64	2299471.37	данные отсутствуют	данные отсутствуют
83	381822.91	2299470.85	данные отсутствуют	данные отсутствуют
84	381856.32	2299467.05	данные отсутствуют	данные отсутствуют
85	381883.16	2299463	данные отсутствуют	данные отсутствуют
86	381863.72	2299466.45	данные отсутствуют	данные отсутствуют

Государственный регистратор		ФГИС ЕГРН
полное наименование должности	подпись	инициалы, фамилия

М.П.

Выписка из Единого государственного реестра недвижимости об объекте недвижимости
Сведения о частях земельного участка

Земельный участок			
<small>(вид объекта недвижимости)</small>			
Лист № ____ Раздела 4.2	Всего листов раздела 4.2 : ____	Всего разделов: ____	Всего листов выписки: ____
22.07.2021 № 99/2021/406700359			
Кадастровый номер:		47:27:0000000:20873	

Номер точки	Координаты, м		Описание закрепления на местности	Средняя квадратическая погрешность определения координат характерных точек границы части земельного участка, м
	X	Y		
1	2	3	4	5
87	381804.12	2299477.46	данные отсутствуют	данные отсутствуют
88	381745.37	2299471.18	данные отсутствуют	данные отсутствуют
89	380762.99	2299373.43	данные отсутствуют	данные отсутствуют
90	380767.91	2299373.83	данные отсутствуют	данные отсутствуют
91	380858.49	2299379.87	данные отсутствуют	данные отсутствуют
92	380965.01	2299393.89	данные отсутствуют	данные отсутствуют
93	380943.94	2299391.78	данные отсутствуют	данные отсутствуют
94	380890.99	2299386.44	данные отсутствуют	данные отсутствуют
95	380831.34	2299380.33	данные отсутствуют	данные отсутствуют
96	380775.46	2299374.74	данные отсутствуют	данные отсутствуют
97	380641.35	2299339.66	данные отсутствуют	данные отсутствуют
98	380640.35	2299361.07	данные отсутствуют	данные отсутствуют
99	380637.98	2299360.82	данные отсутствуют	данные отсутствуют
100	380640.92	2299339.62	данные отсутствуют	данные отсутствуют
101	388200.82	2300693.64	данные отсутствуют	данные отсутствуют
102	388205.3	2300694.67	данные отсутствуют	данные отсутствуют
103	388212.55	2300698.66	данные отсутствуют	данные отсутствуют
Государственный регистратор				ФГИС ЕГРН
полное наименование должности			подпись	инициалы, фамилия

М.П.

Выписка из Единого государственного реестра недвижимости об объекте недвижимости
Сведения о частях земельного участка

Земельный участок			
(вид объекта недвижимости)			
Лист № ___ Раздела 4.2	Всего листов раздела 4.2 : ___	Всего разделов: ___	Всего листов выписки: ___
22.07.2021 № 99/2021/406700359			
Кадастровый номер:		47:27:0000000:20873	

Номер точки	Координаты, м		Описание закрепления на местности	Средняя квадратическая погрешность определения координат характерных точек границы части земельного участка, м
	X	Y		
1	2	3	4	5
104	388219.74	2300706.59	данные отсутствуют	данные отсутствуют
105	388223.57	2300714.05	данные отсутствуют	данные отсутствуют
106	388223.77	2300714.87	данные отсутствуют	данные отсутствуют
107	387953.72	2300474.76	данные отсутствуют	данные отсутствуют
108	387961.61	2300468.59	данные отсутствуют	данные отсутствуют
109	388058.88	2300557.79	данные отсутствуют	данные отсутствуют
110	388096.42	2300593.52	данные отсутствуют	данные отсутствуют
111	388125.37	2300620.45	данные отсутствуют	данные отсутствуют
112	388132.32	2300627.2	данные отсутствуют	данные отсутствуют
113	388130.65	2300628.71	данные отсутствуют	данные отсутствуют
114	388101.41	2300601.65	данные отсутствуют	данные отсутствуют
115	386993.57	2299837.35	данные отсутствуют	данные отсутствуют
116	387015.42	2299844.97	данные отсутствуют	данные отсутствуют
117	387016.06	2299856.45	данные отсутствуют	данные отсутствуют
118	387016.69	2299865.98	данные отсутствуют	данные отсутствуют
119	386994.26	2299849.72	данные отсутствуют	данные отсутствуют
120	385717.05	2299382.18	данные отсутствуют	данные отсутствуют

Государственный регистратор		ФГИС ЕГРН
полное наименование должности	подпись	инициалы, фамилия

М.П.

Выписка из Единого государственного реестра недвижимости об объекте недвижимости
Сведения о частях земельного участка

Земельный участок			
(вид объекта недвижимости)			
Лист № ___ Раздела 4.2	Всего листов раздела 4.2 : ___	Всего разделов: ___	Всего листов выписки: ___
22.07.2021 № 99/2021/406700359			
Кадастровый номер:		47:27:0000000:20873	

Номер точки	Координаты, м		Описание закрепления на местности	Средняя квадратическая погрешность определения координат характерных точек границы части земельного участка, м
	X	Y		
1	2	3	4	5
121	385726.43	2299385.28	данные отсутствуют	данные отсутствуют
122	385736.49	2299390.99	данные отсутствуют	данные отсутствуют
123	385895.96	2299446.25	данные отсутствуют	данные отсутствуют
124	385972.29	2299472.63	данные отсутствуют	данные отсутствуют
125	386016.1	2299486.77	данные отсутствуют	данные отсутствуют
126	386032.6	2299491.07	данные отсутствуют	данные отсутствуют
127	386096.73	2299516	данные отсутствуют	данные отсутствуют
128	386256.44	2299571.63	данные отсутствуют	данные отсутствуют
129	386354.07	2299606.17	данные отсутствуют	данные отсутствуют
130	386382.56	2299616.13	данные отсутствуют	данные отсутствуют
131	386473.13	2299646.72	данные отсутствуют	данные отсутствуют
132	386584.46	2299685.45	данные отсутствуют	данные отсутствуют
133	386703.55	2299726.97	данные отсутствуют	данные отсутствуют
134	386809.51	2299763.35	данные отсутствуют	данные отсутствуют
135	386902.24	2299799.69	данные отсутствуют	данные отсутствуют
136	386808.95	2299767.88	данные отсутствуют	данные отсутствуют
137	386807.29	2299765.64	данные отсутствуют	данные отсутствуют

Государственный регистратор		ФГИС ЕГРН
полное наименование должности	подпись	инициалы, фамилия

М.П.

Выписка из Единого государственного реестра недвижимости об объекте недвижимости
Сведения о частях земельного участка

Земельный участок			
(вид объекта недвижимости)			
Лист № ___ Раздела 4.2	Всего листов раздела 4.2 : ___	Всего разделов: ___	Всего листов выписки: ___
22.07.2021 № 99/2021/406700359			
Кадастровый номер:		47:27:0000000:20873	

Номер точки	Координаты, м		Описание закрепления на местности	Средняя квадратическая погрешность определения координат характерных точек границы части земельного участка, м
	X	Y		
1	2	3	4	5
138	386754.83	2299747.69	данные отсутствуют	данные отсутствуют
139	386694.25	2299725.98	данные отсутствуют	данные отсутствуют
140	386638.34	2299706.76	данные отсутствуют	данные отсутствуют
141	386583.45	2299687.56	данные отсутствуют	данные отсутствуют
142	386530.13	2299669.37	данные отсутствуют	данные отсутствуют
143	386476.46	2299650.9	данные отсутствуют	данные отсутствуют
144	386420.29	2299632.27	данные отсутствуют	данные отсутствуют
145	386372.47	2299615.65	данные отсутствуют	данные отсутствуют
146	386311.98	2299594.39	данные отсутствуют	данные отсутствуют
147	386255.28	2299574.76	данные отсутствуют	данные отсутствуют
148	386200.71	2299555.58	данные отсутствуют	данные отсутствуют
149	386147.06	2299536.67	данные отсутствуют	данные отсутствуют
150	386088.67	2299516.15	данные отсутствуют	данные отсутствуют
151	386027.79	2299495.11	данные отсутствуют	данные отсутствуют
152	385974.67	2299476.49	данные отсутствуют	данные отсутствуют
153	385905.89	2299452.5	данные отсутствуют	данные отсутствуют
154	385843.72	2299430.77	данные отсутствуют	данные отсутствуют

Государственный регистратор		ФГИС ЕГРН
полное наименование должности	подпись	инициалы, фамилия

М.П.

Выписка из Единого государственного реестра недвижимости об объекте недвижимости
Сведения о частях земельного участка

Земельный участок			
<small>(вид объекта недвижимости)</small>			
Лист № __ Раздела 4.2	Всего листов раздела 4.2 : __	Всего разделов: __	Всего листов выписки: __
22.07.2021 № 99/2021/406700359			
Кадастровый номер:		47:27:0000000:20873	

Номер точки	Координаты, м		Описание закрепления на местности	Средняя квадратическая погрешность определения координат характерных точек границы части земельного участка, м
	X	Y		
1	2	3	4	5
155	385787.83	2299411.91	данные отсутствуют	данные отсутствуют
156	385718.67	2299388.93	данные отсутствуют	данные отсутствуют
157	385239.84	2299324.04	данные отсутствуют	данные отсутствуют
158	385246.25	2299325.53	данные отсутствуют	данные отсутствуют
159	385319.92	2299332.36	данные отсутствуют	данные отсутствуют
160	385444.11	2299340.12	данные отсутствуют	данные отсутствуют
161	385534.98	2299348.02	данные отсутствуют	данные отсутствуют
162	385596.27	2299353.32	данные отсутствуют	данные отсутствуют
163	385648.67	2299360.64	данные отсутствуют	данные отсутствуют
164	385590.61	2299356.21	данные отсутствуют	данные отсутствуют
165	385560.88	2299354.15	данные отсутствуют	данные отсутствуют
166	385535.48	2299350.24	данные отсутствуют	данные отсутствуют
167	385490.09	2299346.82	данные отсутствуют	данные отсутствуют
168	385437.95	2299342.85	данные отсутствуют	данные отсутствуют
169	385385.31	2299338.94	данные отсутствуют	данные отсутствуют
170	385319.62	2299333.82	данные отсутствуют	данные отсутствуют
171	385255.6	2299328.88	данные отсутствуют	данные отсутствуют

Государственный регистратор		ФГИС ЕГРН
полное наименование должности	подпись	инициалы, фамилия

М.П.

Выписка из Единого государственного реестра недвижимости об объекте недвижимости
Сведения о частях земельного участка

Земельный участок			
(вид объекта недвижимости)			
Лист № __ Раздела 4.2	Всего листов раздела 4.2 : __	Всего разделов: __	Всего листов выписки: __
22.07.2021 № 99/2021/406700359			
Кадастровый номер:		47:27:0000000:20873	

Номер точки	Координаты, м		Описание закрепления на местности	Средняя квадратическая погрешность определения координат характерных точек границы части земельного участка, м
	X	Y		
1	2	3	4	5
172	384029.47	2298952.02	данные отсутствуют	данные отсутствуют
173	384214.97	2299008.24	данные отсутствуют	данные отсутствуют
174	384376.45	2299056.88	данные отсутствуют	данные отсутствуют
175	384444.52	2299075.01	данные отсутствуют	данные отсутствуют
176	384565.27	2299114.35	данные отсутствуют	данные отсутствуют
177	384747.89	2299170.57	данные отсутствуют	данные отсутствуют
178	384805.95	2299187.71	данные отсутствуют	данные отсутствуют
179	384897.14	2299217.6	данные отсутствуют	данные отсутствуют
180	385086.33	2299274.87	данные отсутствуют	данные отсутствуют
181	385152.32	2299295.63	данные отсутствуют	данные отсутствуют
182	385209.56	2299314.74	данные отсутствуют	данные отсутствуют
183	385199.28	2299311.59	данные отсутствуют	данные отсутствуют
184	385145.26	2299295.06	данные отсутствуют	данные отсутствуют
185	385091.52	2299278.46	данные отсутствуют	данные отсутствуют
186	385024.92	2299258.09	данные отсутствуют	данные отсутствуют
187	384965.1	2299239.73	данные отсутствуют	данные отсутствуют
188	384906.08	2299221.7	данные отсутствуют	данные отсутствуют
Государственный регистратор				ФГИС ЕГРН
полное наименование должности			подпись	инициалы, фамилия

М.П.

Выписка из Единого государственного реестра недвижимости об объекте недвижимости
Сведения о частях земельного участка

Земельный участок			
<small>(вид объекта недвижимости)</small>			
Лист № ___ Раздела 4.2	Всего листов раздела 4.2 : ___	Всего разделов: ___	Всего листов выписки: ___
22.07.2021 № 99/2021/406700359			
Кадастровый номер:		47:27:0000000:20873	

Номер точки	Координаты, м		Описание закрепления на местности	Средняя квадратическая погрешность определения координат характерных точек границы части земельного участка, м
	X	Y		
1	2	3	4	5
189	384858.36	2299207.05	данные отсутствуют	данные отсутствуют
190	384851.71	2299223.93	данные отсутствуют	данные отсутствуют
191	384831.28	2299217.4	данные отсутствуют	данные отсутствуют
192	384837.88	2299200.66	данные отсутствуют	данные отсутствуют
193	384793.98	2299186.77	данные отсутствуют	данные отсутствуют
194	384739.6	2299170.06	данные отсутствуют	данные отсутствуют
195	384689.03	2299154.58	данные отсутствуют	данные отсутствуют
196	384637.18	2299138.71	данные отсутствуют	данные отсутствуют
197	384584.88	2299122.62	данные отсутствуют	данные отсутствуют
198	384528.86	2299105.5	данные отсутствуют	данные отсутствуют
199	384471.23	2299087.68	данные отсутствуют	данные отсутствуют
200	384419.14	2299071.71	данные отсутствуют	данные отсутствуют
201	384365.43	2299055.34	данные отсутствуют	данные отсутствуют
202	384308.77	2299038.06	данные отсутствуют	данные отсутствуют
203	384252.81	2299020.86	данные отсутствуют	данные отсутствуют
204	384199.52	2299004.63	данные отсутствуют	данные отсутствуют
205	384142.95	2298987.11	данные отсутствуют	данные отсутствуют
Государственный регистратор				ФГИС ЕГРН
полное наименование должности			подпись	инициалы, фамилия

М.П.

Выписка из Единого государственного реестра недвижимости об объекте недвижимости
Сведения о частях земельного участка

Земельный участок			
(вид объекта недвижимости)			
Лист № ___ Раздела 4.2	Всего листов раздела 4.2 : ___	Всего разделов: ___	Всего листов выписки: ___
22.07.2021 № 99/2021/406700359			
Кадастровый номер:		47:27:0000000:20873	

Номер точки	Координаты, м		Описание закрепления на местности	Средняя квадратическая погрешность определения координат характерных точек границы части земельного участка, м
	X	Y		
1	2	3	4	5
206	384094.09	2298972.01	данные отсутствуют	данные отсутствуют
207	384044.39	2298956.62	данные отсутствуют	данные отсутствуют
208	383465.69	2299120.71	данные отсутствуют	данные отсутствуют
209	383484.01	2299112.73	данные отсутствуют	данные отсутствуют
210	383547.68	2299085.1	данные отсутствуют	данные отсутствуют
211	383687.97	2299024.18	данные отсутствуют	данные отсутствуют
212	383752.27	2298995.91	данные отсутствуют	данные отсутствуют
213	383826.73	2298962.76	данные отсутствуют	данные отсутствуют
214	383864.25	2298947.49	данные отсутствуют	данные отсутствуют
215	383885.76	2298941.56	данные отсутствуют	данные отсутствуют
216	383881.19	2298943.47	данные отсутствуют	данные отсутствуют
217	383831.55	2298964.95	данные отсутствуют	данные отсутствуют
218	383776.51	2298988.06	данные отсутствуют	данные отсутствуют
219	383714.45	2299014.75	данные отсутствуют	данные отсутствуют
220	383662.82	2299036.8	данные отсутствуют	данные отсутствуют
221	383611.77	2299058.73	данные отсутствуют	данные отсутствуют
222	383561.07	2299080.44	данные отсутствуют	данные отсутствуют

Государственный регистратор		ФГИС ЕГРН
полное наименование должности	подпись	инициалы, фамилия

М.П.

Выписка из Единого государственного реестра недвижимости об объекте недвижимости
Сведения о частях земельного участка

Земельный участок			
(вид объекта недвижимости)			
Лист № ___ Раздела 4.2	Всего листов раздела 4.2 : ___	Всего разделов: ___	Всего листов выписки: ___
22.07.2021 № 99/2021/406700359			
Кадастровый номер:		47:27:0000000:20873	

Номер точки	Координаты, м		Описание закрепления на местности	Средняя квадратическая погрешность определения координат характерных точек границы части земельного участка, м
	X	Y		
1	2	3	4	5
223	383510.8	2299101.54	данные отсутствуют	данные отсутствуют
224	383271.61	2299203.92	данные отсутствуют	данные отсутствуют
225	383326.99	2299179.43	данные отсутствуют	данные отсутствуют
226	383329.64	2299176.61	данные отсутствуют	данные отсутствуют
227	383343.67	2299170.63	данные отсутствуют	данные отсутствуют
228	383346.74	2299171.69	данные отсутствуют	данные отсутствуют
229	383343.56	2299173.04	данные отсутствуют	данные отсутствуют
230	383284.77	2299198.43	данные отсутствуют	данные отсутствуют
231	383170.47	2299230.93	данные отсутствуют	данные отсутствуют
232	383233.78	2299217.99	данные отсутствуют	данные отсутствуют
233	383269.51	2299204.8	данные отсутствуют	данные отсутствуют
234	383265.64	2299206.41	данные отсутствуют	данные отсутствуют
235	383235.8	2299219.58	данные отсутствуют	данные отсутствуют
236	383180.52	2299229.11	данные отсутствуют	данные отсутствуют
237	388946.36	2301875.77	данные отсутствуют	данные отсутствуют
238	389013.34	2301997.97	данные отсутствуют	данные отсутствуют
239	389013.58	2301998.44	данные отсутствуют	данные отсутствуют
Государственный регистратор				ФГИС ЕГРН
полное наименование должности			подпись	инициалы, фамилия

М.П.

Выписка из Единого государственного реестра недвижимости об объекте недвижимости
Сведения о частях земельного участка

Земельный участок			
<small>(вид объекта недвижимости)</small>			
Лист № ___ Раздела 4.2	Всего листов раздела 4.2 : ___	Всего разделов: ___	Всего листов выписки: ___
22.07.2021 № 99/2021/406700359			
Кадастровый номер:		47:27:0000000:20873	

Номер точки	Координаты, м		Описание закрепления на местности	Средняя квадратическая погрешность определения координат характерных точек границы части земельного участка, м
	X	Y		
1	2	3	4	5
240	389004.83	2302022.44	данные отсутствуют	данные отсутствуют
241	388928.22	2301890.02	данные отсутствуют	данные отсутствуют
242	388944.58	2301877.15	данные отсутствуют	данные отсутствуют

Государственный регистратор		ФГИС ЕГРН
полное наименование должности	подпись	инициалы, фамилия

М.П.

Выписка из Единого государственного реестра недвижимости об объекте недвижимости
Сведения о частях земельного участка

Земельный участок				
<small>(вид объекта недвижимости)</small>				
Лист № __ Раздела 4.2		Всего листов раздела 4.2 : __		Всего разделов: __
Всего листов выписки: __				
22.07.2021 № 99/2021/406700359				
Кадастровый номер:			47:27:0000000:20873	
Сведения о характерных точках границы части (частей) земельного участка				
Учетный номер части: 11				
Система координат: Местная 167				
Зона №				
Номер точки	Координаты, м		Описание закрепления на местности	Средняя квадратическая погрешность определения координат характерных точек границы части земельного участка, м
	X	Y		
1	2	3	4	5
1	386903.29	2299796.06	данные отсутствуют	данные отсутствуют
1	386903.29	2299796.06	данные отсутствуют	данные отсутствуют
2	386900.72	2299804.96	данные отсутствуют	данные отсутствуют
3	386918.05	2299811.01	данные отсутствуют	данные отсутствуют
4	386918.71	2299821.67	данные отсутствуют	данные отсутствуют
5	386917.52	2299821.23	данные отсутствуют	данные отсутствуют
5	386917.52	2299821.23	данные отсутствуют	данные отсутствуют
6	386840.04	2299794.14	данные отсутствуют	данные отсутствуют
7	386838.76	2299773.55	данные отсутствуют	данные отсутствуют
8	388956.5	2301893.04	данные отсутствуют	данные отсутствуют
8	388956.5	2301893.04	данные отсутствуют	данные отсутствуют
9	388994.1	2301960.26	данные отсутствуют	данные отсутствуют
9	388994.1	2301960.26	данные отсутствуют	данные отсутствуют
10	389009.46	2301990.37	данные отсутствуют	данные отсутствуют
10	389009.46	2301990.37	данные отсутствуют	данные отсутствуют
10	389009.46	2301990.37	данные отсутствуют	данные отсутствуют
Государственный регистратор			ФГИС ЕГРН	
полное наименование должности			подпись	
			инициалы, фамилия	

М.П.

Выписка из Единого государственного реестра недвижимости об объекте недвижимости
Сведения о частях земельного участка

Земельный участок			
(вид объекта недвижимости)			
Лист № ___ Раздела 4.2	Всего листов раздела 4.2 : ___	Всего разделов: ___	Всего листов выписки: ___
22.07.2021 № 99/2021/406700359			
Кадастровый номер:		47:27:0000000:20873	

Номер точки	Координаты, м		Описание закрепления на местности	Средняя квадратическая погрешность определения координат характерных точек границы части земельного участка, м
	X	Y		
1	2	3	4	5
11	389012.68	2301996.69	данные отсутствуют	данные отсутствуют
12	389004.44	2302021.71	данные отсутствуют	данные отсутствуют
13	388985.2	2301986.37	данные отсутствуют	данные отсутствуют
13	388985.2	2301986.37	данные отсутствуют	данные отсутствуют
14	388928.23	2301890.03	данные отсутствуют	данные отсутствуют
15	388946.15	2301875.42	данные отсутствуют	данные отсутствуют
16	387006.47	2299841.85	данные отсутствуют	данные отсутствуют
17	387007.61	2299860.26	данные отсутствуют	данные отсутствуют
18	387007.79	2299863.21	данные отсутствуют	данные отсутствуют
19	387006.78	2299862.89	данные отсутствуют	данные отсутствуют
19	387006.78	2299862.89	данные отсутствуют	данные отсутствуют
19	387006.78	2299862.89	данные отсутствуют	данные отсутствуют
20	387005.91	2299854.81	данные отсутствуют	данные отсутствуют
20	387005.91	2299854.81	данные отсутствуют	данные отсутствуют
20	387005.91	2299854.81	данные отсутствуют	данные отсутствуют
21	386994.73	2299849.9	данные отсутствуют	данные отсутствуют
21	386994.73	2299849.9	данные отсутствуют	данные отсутствуют
Государственный регистратор				ФГИС ЕГРН
полное наименование должности			подпись	инициалы, фамилия

М.П.

Выписка из Единого государственного реестра недвижимости об объекте недвижимости
Сведения о частях земельного участка

Земельный участок			
(вид объекта недвижимости)			
Лист № ___ Раздела 4.2	Всего листов раздела 4.2 : ___	Всего разделов: ___	Всего листов выписки: ___
22.07.2021 № 99/2021/406700359			
Кадастровый номер:		47:27:0000000:20873	

Номер точки	Координаты, м		Описание закрепления на местности	Средняя квадратическая погрешность определения координат характерных точек границы части земельного участка, м
	X	Y		
1	2	3	4	5
21	386994.73	2299849.9	данные отсутствуют	данные отсутствуют
22	386935.75	2299828	данные отсутствуют	данные отсутствуют
23	386935.06	2299816.94	данные отсутствуют	данные отсутствуют
24	389010.53	2301992.47	данные отсутствуют	данные отсутствуют
25	389013.07	2301997.43	данные отсутствуют	данные отсутствуют
26	389004.64	2302022.09	данные отсутствуют	данные отсутствуют
27	389002.05	2302017.32	данные отсутствуют	данные отсутствуют
28	387010.44	2299843.23	данные отсутствуют	данные отсутствуют
29	387011.49	2299860.25	данные отсутствуют	данные отсутствуют
30	387011.75	2299864.44	данные отсутствуют	данные отсутствуют
31	386931.25	2299826.33	данные отсутствуют	данные отсутствуют
32	386930.58	2299815.38	данные отсутствуют	данные отсутствуют
33	386916.83	2299810.58	данные отсутствуют	данные отсутствуют
34	386965.91	2299827.7	данные отсутствуют	данные отсутствуют
35	386966.59	2299839.45	данные отсутствуют	данные отсутствуют
36	386917.45	2299821.21	данные отсутствуют	данные отсутствуют
37	385628.26	2299356.82	данные отсутствуют	данные отсутствуют
Государственный регистратор				ФГИС ЕГРН
полное наименование должности			подпись	инициалы, фамилия

М.П.

Выписка из Единого государственного реестра недвижимости об объекте недвижимости
Сведения о частях земельного участка

Земельный участок			
(вид объекта недвижимости)			
Лист № ___ Раздела 4.2	Всего листов раздела 4.2 : ___	Всего разделов: ___	Всего листов выписки: ___
22.07.2021 № 99/2021/406700359			
Кадастровый номер:		47:27:0000000:20873	

Номер точки	Координаты, м		Описание закрепления на местности	Средняя квадратическая погрешность определения координат характерных точек границы части земельного участка, м
	X	Y		
1	2	3	4	5
37	385628.26	2299356.82	данные отсутствуют	данные отсутствуют
38	385643.99	2299359.5	данные отсутствуют	данные отсутствуют
38	385643.99	2299359.5	данные отсутствуют	данные отсутствуют
39	385657.39	2299362.76	данные отсутствуют	данные отсутствуют
40	385672.23	2299367.37	данные отсутствуют	данные отсутствуют
41	385724.29	2299384.57	данные отсутствуют	данные отсутствуют
42	385730.18	2299410.78	данные отсутствуют	данные отсутствуют
43	385729.62	2299410.58	данные отсутствуют	данные отсутствуют
44	385670.51	2299390.94	данные отсутствуют	данные отсутствуют
45	385651.76	2299385.1	данные отсутствуют	данные отсутствуют
46	385639.29	2299382.02	данные отсутствуют	данные отсутствуют
47	385625.18	2299379.62	данные отсутствуют	данные отсутствуют
48	385603.17	2299377.12	данные отсутствуют	данные отсутствуют
49	385597.83	2299353.49	данные отсутствуют	данные отсутствуют
50	388997.75	2301967.42	данные отсутствуют	данные отсутствуют
51	389011.65	2301994.66	данные отсутствуют	данные отсутствуют
52	389003.16	2302019.36	данные отсутствуют	данные отсутствуют
Государственный регистратор				ФГИС ЕГРН
полное наименование должности			подпись	инициалы, фамилия

М.П.

Выписка из Единого государственного реестра недвижимости об объекте недвижимости
Сведения о частях земельного участка

Земельный участок			
(вид объекта недвижимости)			
Лист № __ Раздела 4.2	Всего листов раздела 4.2 : __	Всего разделов: __	Всего листов выписки: __
22.07.2021 № 99/2021/406700359			
Кадастровый номер:		47:27:0000000:20873	

Номер точки	Координаты, м		Описание закрепления на местности	Средняя квадратическая погрешность определения координат характерных точек границы части земельного участка, м
	X	Y		
1	2	3	4	5
53	388988.9	2301993.17	данные отсутствуют	данные отсутствуют
54	389683.96	2303216.98	данные отсутствуют	данные отсутствуют
55	389683.66	2303221.81	данные отсутствуют	данные отсутствуют
56	389680.65	2303221.15	данные отсутствуют	данные отсутствуют
57	389672.01	2303195.79	данные отсутствуют	данные отсутствуют
58	389685.12	2303198.36	данные отсутствуют	данные отсутствуют
59	389684.39	2303210.11	данные отсутствуют	данные отсутствуют
60	382405.55	2299368.89	данные отсутствуют	данные отсутствуют
61	382524.68	2299346.9	данные отсутствуют	данные отсутствуют
62	382647.05	2299323.6	данные отсутствуют	данные отсутствуют
63	382713.26	2299312.43	данные отсутствуют	данные отсутствуют
64	382757.41	2299303.33	данные отсутствуют	данные отсутствуют
65	382830.08	2299290.07	данные отсутствуют	данные отсутствуют
66	382844.63	2299286.87	данные отсутствуют	данные отсутствуют
67	382937.13	2299270.67	данные отсутствуют	данные отсутствуют
68	383080.2	2299247.26	данные отсутствуют	данные отсутствуют
69	383071.22	2299248.88	данные отсутствуют	данные отсутствуют

Государственный регистратор		ФГИС ЕГРН
полное наименование должности	подпись	инициалы, фамилия

М.П.

Выписка из Единого государственного реестра недвижимости об объекте недвижимости
Сведения о частях земельного участка

Земельный участок			
(вид объекта недвижимости)			
Лист № ___ Раздела 4.2	Всего листов раздела 4.2 : ___	Всего разделов: ___	Всего листов выписки: ___
22.07.2021 № 99/2021/406700359			
Кадастровый номер:		47:27:0000000:20873	

Номер точки	Координаты, м		Описание закрепления на местности	Средняя квадратическая погрешность определения координат характерных точек границы части земельного участка, м
	X	Y		
1	2	3	4	5
70	383013.48	2299259.29	данные отсутствуют	данные отсутствуют
71	382962.8	2299268.34	данные отсутствуют	данные отсутствуют
72	382907.12	2299278.33	данные отсутствуют	данные отсутствуют
73	382851.68	2299288.39	данные отсутствуют	данные отсутствуют
74	382796.98	2299298.22	данные отсутствуют	данные отсутствуют
75	382737.61	2299308.72	данные отсутствуют	данные отсутствуют
76	382685.78	2299318.23	данные отсутствуют	данные отсутствуют
77	382632.04	2299328.01	данные отсутствуют	данные отсутствуют
78	382531.46	2299346.37	данные отсутствуют	данные отсутствуют
79	382471.12	2299356.84	данные отсутствуют	данные отсутствуют
80	382409.11	2299368.24	данные отсутствуют	данные отсутствуют
81	381744.92	2299471.14	данные отсутствуют	данные отсутствуют
82	381760.64	2299471.37	данные отсутствуют	данные отсутствуют
83	381822.91	2299470.85	данные отсутствуют	данные отсутствуют
84	381856.32	2299467.05	данные отсутствуют	данные отсутствуют
85	381883.16	2299463	данные отсутствуют	данные отсутствуют
86	381863.72	2299466.45	данные отсутствуют	данные отсутствуют

Государственный регистратор		ФГИС ЕГРН
полное наименование должности	подпись	инициалы, фамилия

М.П.

Выписка из Единого государственного реестра недвижимости об объекте недвижимости
Сведения о частях земельного участка

Земельный участок			
(вид объекта недвижимости)			
Лист № __ Раздела 4.2	Всего листов раздела 4.2 : __	Всего разделов: __	Всего листов выписки: __
22.07.2021 № 99/2021/406700359			
Кадастровый номер:		47:27:0000000:20873	

Номер точки	Координаты, м		Описание закрепления на местности	Средняя квадратическая погрешность определения координат характерных точек границы части земельного участка, м
	X	Y		
1	2	3	4	5
87	381804.12	2299477.46	данные отсутствуют	данные отсутствуют
88	381745.37	2299471.18	данные отсутствуют	данные отсутствуют
89	380762.99	2299373.43	данные отсутствуют	данные отсутствуют
90	380767.91	2299373.83	данные отсутствуют	данные отсутствуют
91	380858.49	2299379.87	данные отсутствуют	данные отсутствуют
92	380965.01	2299393.89	данные отсутствуют	данные отсутствуют
93	380943.94	2299391.78	данные отсутствуют	данные отсутствуют
94	380890.99	2299386.44	данные отсутствуют	данные отсутствуют
95	380831.34	2299380.33	данные отсутствуют	данные отсутствуют
96	380775.46	2299374.74	данные отсутствуют	данные отсутствуют
97	380641.35	2299339.66	данные отсутствуют	данные отсутствуют
98	380640.35	2299361.07	данные отсутствуют	данные отсутствуют
99	380637.98	2299360.82	данные отсутствуют	данные отсутствуют
100	380640.92	2299339.62	данные отсутствуют	данные отсутствуют
101	388200.82	2300693.64	данные отсутствуют	данные отсутствуют
102	388205.3	2300694.67	данные отсутствуют	данные отсутствуют
103	388212.55	2300698.66	данные отсутствуют	данные отсутствуют

Государственный регистратор		ФГИС ЕГРН
полное наименование должности	подпись	инициалы, фамилия

М.П.

Выписка из Единого государственного реестра недвижимости об объекте недвижимости
Сведения о частях земельного участка

Земельный участок			
<small>(вид объекта недвижимости)</small>			
Лист № ___ Раздела 4.2	Всего листов раздела 4.2 : ___	Всего разделов: ___	Всего листов выписки: ___
22.07.2021 № 99/2021/406700359			
Кадастровый номер:		47:27:0000000:20873	

Номер точки	Координаты, м		Описание закрепления на местности	Средняя квадратическая погрешность определения координат характерных точек границы части земельного участка, м
	X	Y		
1	2	3	4	5
104	388219.74	2300706.59	данные отсутствуют	данные отсутствуют
105	388223.57	2300714.05	данные отсутствуют	данные отсутствуют
106	388223.77	2300714.87	данные отсутствуют	данные отсутствуют
107	387953.72	2300474.76	данные отсутствуют	данные отсутствуют
108	387961.61	2300468.59	данные отсутствуют	данные отсутствуют
109	388058.88	2300557.79	данные отсутствуют	данные отсутствуют
110	388096.42	2300593.52	данные отсутствуют	данные отсутствуют
111	388125.37	2300620.45	данные отсутствуют	данные отсутствуют
112	388132.32	2300627.2	данные отсутствуют	данные отсутствуют
113	388130.65	2300628.71	данные отсутствуют	данные отсутствуют
114	388101.41	2300601.65	данные отсутствуют	данные отсутствуют
115	386993.57	2299837.35	данные отсутствуют	данные отсутствуют
116	387015.42	2299844.97	данные отсутствуют	данные отсутствуют
117	387016.06	2299856.45	данные отсутствуют	данные отсутствуют
118	387016.69	2299865.98	данные отсутствуют	данные отсутствуют
119	386994.26	2299849.72	данные отсутствуют	данные отсутствуют
120	385717.05	2299382.18	данные отсутствуют	данные отсутствуют

Государственный регистратор		ФГИС ЕГРН
полное наименование должности	подпись	инициалы, фамилия

М.П.

Выписка из Единого государственного реестра недвижимости об объекте недвижимости
Сведения о частях земельного участка

Земельный участок			
(вид объекта недвижимости)			
Лист № ___ Раздела 4.2	Всего листов раздела 4.2 : ___	Всего разделов: ___	Всего листов выписки: ___
22.07.2021 № 99/2021/406700359			
Кадастровый номер:		47:27:0000000:20873	

Номер точки	Координаты, м		Описание закрепления на местности	Средняя квадратическая погрешность определения координат характерных точек границы части земельного участка, м
	X	Y		
1	2	3	4	5
121	385726.43	2299385.28	данные отсутствуют	данные отсутствуют
122	385736.49	2299390.99	данные отсутствуют	данные отсутствуют
123	385895.96	2299446.25	данные отсутствуют	данные отсутствуют
124	385972.29	2299472.63	данные отсутствуют	данные отсутствуют
125	386016.1	2299486.77	данные отсутствуют	данные отсутствуют
126	386032.6	2299491.07	данные отсутствуют	данные отсутствуют
127	386096.73	2299516	данные отсутствуют	данные отсутствуют
128	386256.44	2299571.63	данные отсутствуют	данные отсутствуют
129	386354.07	2299606.17	данные отсутствуют	данные отсутствуют
130	386382.56	2299616.13	данные отсутствуют	данные отсутствуют
131	386473.13	2299646.72	данные отсутствуют	данные отсутствуют
132	386584.46	2299685.45	данные отсутствуют	данные отсутствуют
133	386703.55	2299726.97	данные отсутствуют	данные отсутствуют
134	386809.51	2299763.35	данные отсутствуют	данные отсутствуют
135	386902.24	2299799.69	данные отсутствуют	данные отсутствуют
136	386808.95	2299767.88	данные отсутствуют	данные отсутствуют
137	386807.29	2299765.64	данные отсутствуют	данные отсутствуют

Государственный регистратор		ФГИС ЕГРН
полное наименование должности	подпись	инициалы, фамилия

М.П.

Выписка из Единого государственного реестра недвижимости об объекте недвижимости
Сведения о частях земельного участка

Земельный участок			
(вид объекта недвижимости)			
Лист № ___ Раздела 4.2	Всего листов раздела 4.2 : ___	Всего разделов: ___	Всего листов выписки: ___
22.07.2021 № 99/2021/406700359			
Кадастровый номер:		47:27:0000000:20873	

Номер точки	Координаты, м		Описание закрепления на местности	Средняя квадратическая погрешность определения координат характерных точек границы части земельного участка, м
	X	Y		
1	2	3	4	5
138	386754.83	2299747.69	данные отсутствуют	данные отсутствуют
139	386694.25	2299725.98	данные отсутствуют	данные отсутствуют
140	386638.34	2299706.76	данные отсутствуют	данные отсутствуют
141	386583.45	2299687.56	данные отсутствуют	данные отсутствуют
142	386530.13	2299669.37	данные отсутствуют	данные отсутствуют
143	386476.46	2299650.9	данные отсутствуют	данные отсутствуют
144	386420.29	2299632.27	данные отсутствуют	данные отсутствуют
145	386372.47	2299615.65	данные отсутствуют	данные отсутствуют
146	386311.98	2299594.39	данные отсутствуют	данные отсутствуют
147	386255.28	2299574.76	данные отсутствуют	данные отсутствуют
148	386200.71	2299555.58	данные отсутствуют	данные отсутствуют
149	386147.06	2299536.67	данные отсутствуют	данные отсутствуют
150	386088.67	2299516.15	данные отсутствуют	данные отсутствуют
151	386027.79	2299495.11	данные отсутствуют	данные отсутствуют
152	385974.67	2299476.49	данные отсутствуют	данные отсутствуют
153	385905.89	2299452.5	данные отсутствуют	данные отсутствуют
154	385843.72	2299430.77	данные отсутствуют	данные отсутствуют
Государственный регистратор				ФГИС ЕГРН
полное наименование должности			подпись	инициалы, фамилия

М.П.

Выписка из Единого государственного реестра недвижимости об объекте недвижимости
Сведения о частях земельного участка

Земельный участок			
(вид объекта недвижимости)			
Лист № ____ Раздела 4.2	Всего листов раздела 4.2 : ____	Всего разделов: ____	Всего листов выписки: ____
22.07.2021 № 99/2021/406700359			
Кадастровый номер:		47:27:0000000:20873	

Номер точки	Координаты, м		Описание закрепления на местности	Средняя квадратическая погрешность определения координат характерных точек границы части земельного участка, м
	X	Y		
1	2	3	4	5
155	385787.83	2299411.91	данные отсутствуют	данные отсутствуют
156	385718.67	2299388.93	данные отсутствуют	данные отсутствуют
157	385239.84	2299324.04	данные отсутствуют	данные отсутствуют
158	385246.25	2299325.53	данные отсутствуют	данные отсутствуют
159	385319.92	2299332.36	данные отсутствуют	данные отсутствуют
160	385444.11	2299340.12	данные отсутствуют	данные отсутствуют
161	385534.98	2299348.02	данные отсутствуют	данные отсутствуют
162	385596.27	2299353.32	данные отсутствуют	данные отсутствуют
163	385648.67	2299360.64	данные отсутствуют	данные отсутствуют
164	385590.61	2299356.21	данные отсутствуют	данные отсутствуют
165	385560.88	2299354.15	данные отсутствуют	данные отсутствуют
166	385535.48	2299350.24	данные отсутствуют	данные отсутствуют
167	385490.09	2299346.82	данные отсутствуют	данные отсутствуют
168	385437.95	2299342.85	данные отсутствуют	данные отсутствуют
169	385385.31	2299338.94	данные отсутствуют	данные отсутствуют
170	385319.62	2299333.82	данные отсутствуют	данные отсутствуют
171	385255.6	2299328.88	данные отсутствуют	данные отсутствуют

Государственный регистратор		ФГИС ЕГРН
полное наименование должности	подпись	инициалы, фамилия

М.П.

Выписка из Единого государственного реестра недвижимости об объекте недвижимости
Сведения о частях земельного участка

Земельный участок			
(вид объекта недвижимости)			
Лист № ____ Раздела 4.2	Всего листов раздела 4.2 : ____	Всего разделов: ____	Всего листов выписки: ____
22.07.2021 № 99/2021/406700359			
Кадастровый номер:		47:27:0000000:20873	

Номер точки	Координаты, м		Описание закрепления на местности	Средняя квадратическая погрешность определения координат характерных точек границы части земельного участка, м
	X	Y		
1	2	3	4	5
172	384029.47	2298952.02	данные отсутствуют	данные отсутствуют
173	384214.97	2299008.24	данные отсутствуют	данные отсутствуют
174	384376.45	2299056.88	данные отсутствуют	данные отсутствуют
175	384444.52	2299075.01	данные отсутствуют	данные отсутствуют
176	384565.27	2299114.35	данные отсутствуют	данные отсутствуют
177	384747.89	2299170.57	данные отсутствуют	данные отсутствуют
178	384805.95	2299187.71	данные отсутствуют	данные отсутствуют
179	384897.14	2299217.6	данные отсутствуют	данные отсутствуют
180	385086.33	2299274.87	данные отсутствуют	данные отсутствуют
181	385152.32	2299295.63	данные отсутствуют	данные отсутствуют
182	385209.56	2299314.74	данные отсутствуют	данные отсутствуют
183	385199.28	2299311.59	данные отсутствуют	данные отсутствуют
184	385145.26	2299295.06	данные отсутствуют	данные отсутствуют
185	385091.52	2299278.46	данные отсутствуют	данные отсутствуют
186	385024.92	2299258.09	данные отсутствуют	данные отсутствуют
187	384965.1	2299239.73	данные отсутствуют	данные отсутствуют
188	384906.08	2299221.7	данные отсутствуют	данные отсутствуют

Государственный регистратор		ФГИС ЕГРН
полное наименование должности	подпись	инициалы, фамилия

М.П.

Выписка из Единого государственного реестра недвижимости об объекте недвижимости
Сведения о частях земельного участка

Земельный участок			
(вид объекта недвижимости)			
Лист № ___ Раздела 4.2	Всего листов раздела 4.2 : ___	Всего разделов: ___	Всего листов выписки: ___
22.07.2021 № 99/2021/406700359			
Кадастровый номер:		47:27:0000000:20873	

Номер точки	Координаты, м		Описание закрепления на местности	Средняя квадратическая погрешность определения координат характерных точек границы части земельного участка, м
	X	Y		
1	2	3	4	5
189	384858.36	2299207.05	данные отсутствуют	данные отсутствуют
190	384851.71	2299223.93	данные отсутствуют	данные отсутствуют
191	384831.28	2299217.4	данные отсутствуют	данные отсутствуют
192	384837.88	2299200.66	данные отсутствуют	данные отсутствуют
193	384793.98	2299186.77	данные отсутствуют	данные отсутствуют
194	384739.6	2299170.06	данные отсутствуют	данные отсутствуют
195	384689.03	2299154.58	данные отсутствуют	данные отсутствуют
196	384637.18	2299138.71	данные отсутствуют	данные отсутствуют
197	384584.88	2299122.62	данные отсутствуют	данные отсутствуют
198	384528.86	2299105.5	данные отсутствуют	данные отсутствуют
199	384471.23	2299087.68	данные отсутствуют	данные отсутствуют
200	384419.14	2299071.71	данные отсутствуют	данные отсутствуют
201	384365.43	2299055.34	данные отсутствуют	данные отсутствуют
202	384308.77	2299038.06	данные отсутствуют	данные отсутствуют
203	384252.81	2299020.86	данные отсутствуют	данные отсутствуют
204	384199.52	2299004.63	данные отсутствуют	данные отсутствуют
205	384142.95	2298987.11	данные отсутствуют	данные отсутствуют
Государственный регистратор				ФГИС ЕГРН
полное наименование должности			подпись	инициалы, фамилия

М.П.

Выписка из Единого государственного реестра недвижимости об объекте недвижимости
Сведения о частях земельного участка

Земельный участок			
(вид объекта недвижимости)			
Лист № ___ Раздела 4.2	Всего листов раздела 4.2 : ___	Всего разделов: ___	Всего листов выписки: ___
22.07.2021 № 99/2021/406700359			
Кадастровый номер:		47:27:0000000:20873	

Номер точки	Координаты, м		Описание закрепления на местности	Средняя квадратическая погрешность определения координат характерных точек границы части земельного участка, м
	X	Y		
1	2	3	4	5
206	384094.09	2298972.01	данные отсутствуют	данные отсутствуют
207	384044.39	2298956.62	данные отсутствуют	данные отсутствуют
208	383465.69	2299120.71	данные отсутствуют	данные отсутствуют
209	383484.01	2299112.73	данные отсутствуют	данные отсутствуют
210	383547.68	2299085.1	данные отсутствуют	данные отсутствуют
211	383687.97	2299024.18	данные отсутствуют	данные отсутствуют
212	383752.27	2298995.91	данные отсутствуют	данные отсутствуют
213	383826.73	2298962.76	данные отсутствуют	данные отсутствуют
214	383864.25	2298947.49	данные отсутствуют	данные отсутствуют
215	383885.76	2298941.56	данные отсутствуют	данные отсутствуют
216	383881.19	2298943.47	данные отсутствуют	данные отсутствуют
217	383831.55	2298964.95	данные отсутствуют	данные отсутствуют
218	383776.51	2298988.06	данные отсутствуют	данные отсутствуют
219	383714.45	2299014.75	данные отсутствуют	данные отсутствуют
220	383662.82	2299036.8	данные отсутствуют	данные отсутствуют
221	383611.77	2299058.73	данные отсутствуют	данные отсутствуют
222	383561.07	2299080.44	данные отсутствуют	данные отсутствуют

Государственный регистратор		ФГИС ЕГРН
полное наименование должности	подпись	инициалы, фамилия

М.П.

Выписка из Единого государственного реестра недвижимости об объекте недвижимости
Сведения о частях земельного участка

Земельный участок			
(вид объекта недвижимости)			
Лист № __ Раздела 4.2	Всего листов раздела 4.2 : __	Всего разделов: __	Всего листов выписки: __
22.07.2021 № 99/2021/406700359			
Кадастровый номер:		47:27:0000000:20873	

Номер точки	Координаты, м		Описание закрепления на местности	Средняя квадратическая погрешность определения координат характерных точек границы части земельного участка, м
	X	Y		
1	2	3	4	5
223	383510.8	2299101.54	данные отсутствуют	данные отсутствуют
224	383271.61	2299203.92	данные отсутствуют	данные отсутствуют
225	383326.99	2299179.43	данные отсутствуют	данные отсутствуют
226	383329.64	2299176.61	данные отсутствуют	данные отсутствуют
227	383343.67	2299170.63	данные отсутствуют	данные отсутствуют
228	383346.74	2299171.69	данные отсутствуют	данные отсутствуют
229	383343.56	2299173.04	данные отсутствуют	данные отсутствуют
230	383284.77	2299198.43	данные отсутствуют	данные отсутствуют
231	383170.47	2299230.93	данные отсутствуют	данные отсутствуют
232	383233.78	2299217.99	данные отсутствуют	данные отсутствуют
233	383269.51	2299204.8	данные отсутствуют	данные отсутствуют
234	383265.64	2299206.41	данные отсутствуют	данные отсутствуют
235	383235.8	2299219.58	данные отсутствуют	данные отсутствуют
236	383180.52	2299229.11	данные отсутствуют	данные отсутствуют
237	388946.36	2301875.77	данные отсутствуют	данные отсутствуют
238	389013.34	2301997.97	данные отсутствуют	данные отсутствуют
239	389013.58	2301998.44	данные отсутствуют	данные отсутствуют

Государственный регистратор		ФГИС ЕГРН
полное наименование должности	подпись	инициалы, фамилия

М.П.

Выписка из Единого государственного реестра недвижимости об объекте недвижимости
Сведения о частях земельного участка

Земельный участок			
<small>(вид объекта недвижимости)</small>			
Лист № __ Раздела 4.2	Всего листов раздела 4.2 : __	Всего разделов: __	Всего листов выписки: __
22.07.2021 № 99/2021/406700359			
Кадастровый номер:		47:27:0000000:20873	

Номер точки	Координаты, м		Описание закрепления на местности	Средняя квадратическая погрешность определения координат характерных точек границы части земельного участка, м
	X	Y		
1	2	3	4	5
240	389004.83	2302022.44	данные отсутствуют	данные отсутствуют
241	388928.22	2301890.02	данные отсутствуют	данные отсутствуют
242	388944.58	2301877.15	данные отсутствуют	данные отсутствуют

Государственный регистратор		ФГИС ЕГРН
полное наименование должности	подпись	инициалы, фамилия

М.П.

Выписка из Единого государственного реестра недвижимости об объекте недвижимости

Сведения о характеристиках объекта недвижимости

На основании запроса от 22.03.2021 г., поступившего на рассмотрение 23.03.2021 г., сообщаем, что согласно записям Единого государственного реестра недвижимости:

Земельный участок			
(вид объекта недвижимости)			
Лист № ___ Раздела 1	Всего листов раздела 1 : ___	Всего разделов: ___	Всего листов выписки: ___
23.03.2021 № 99/2021/382855593			
Кадастровый номер:		47:27:0600000:7	

Номер кадастрового квартала:	47:27:0000000
Дата присвоения кадастрового номера:	01.12.1992
Ранее присвоенный государственный учетный номер:	Иной номер: 47 27 06-00-000:0001
Адрес:	Ленинградская область, Киришский муниципальный район, Кусинское сельское поселение, ЗАО "Березовское"
Площадь:	16211901 кв. м
Кадастровая стоимость, руб.:	92732073.72
Кадастровые номера расположенных в пределах земельного участка объектов недвижимости:	данные отсутствуют
Кадастровые номера объектов недвижимости, из которых образован объект недвижимости:	данные отсутствуют
Кадастровые номера образованных объектов недвижимости:	47:27:0604001:70, 47:27:0000000:20030, 47:27:0658001:407, 47:27:0658001:406, 47:27:0604001:71, 47:27:0604001:72, 47:27:0604001:73, 47:27:0658001:319, 47:27:0658001:320, 47:27:0658001:323, 47:27:0658001:326, 47:27:0658001:410, 47:27:0658001:408, 47:27:0658001:405, 47:27:0658001:409
Сведения о включении объекта недвижимости в состав предприятия как имущественного комплекса:	

Государственный регистратор		ФГИС ЕГРН
полное наименование должности	подпись	инициалы, фамилия

М.П.

Выписка из Единого государственного реестра недвижимости об объекте недвижимости

Сведения о характеристиках объекта недвижимости

Земельный участок			
(вид объекта недвижимости)			
Лист № ___ Раздела 1	Всего листов раздела 1 : ___	Всего разделов: ___	Всего листов выписки: ___
23.03.2021 № 99/2021/382855593			
Кадастровый номер:		47:27:0600000:7	

Категория земель:	Земли сельскохозяйственного назначения
Виды разрешенного использования:	для производства сельскохозяйственной продукции
Сведения о кадастровом инженере:	данные отсутствуют
Сведения о лесах, водных объектах и об иных природных объектах, расположенных в пределах земельного участка:	данные отсутствуют
Сведения о том, что земельный участок полностью или частично расположен в границах зоны с особыми условиями использования территории или территории объекта культурного наследия	данные отсутствуют
Сведения о том, что земельный участок расположен в границах особой экономической зоны, территории опережающего социально-экономического развития, зоны территориального развития в Российской Федерации, игровой зоны:	данные отсутствуют
Сведения о том, что земельный участок расположен в границах особо охраняемой природной территории, охотничьих угодий, лесничеств, лесопарков:	данные отсутствуют
Сведения о результатах проведения государственного земельного надзора:	данные отсутствуют
Сведения о расположении земельного участка в границах территории, в отношении которой утвержден проект межевания территории:	данные отсутствуют

Государственный регистратор		ФГИС ЕГРН
полное наименование должности	подпись	инициалы, фамилия

М.П.

Выписка из Единого государственного реестра недвижимости об объекте недвижимости
Сведения о характеристиках объекта недвижимости

Земельный участок			
(вид объекта недвижимости)			
Лист № ___ Раздела 1	Всего листов раздела 1 : ___	Всего разделов: ___	Всего листов выписки: ___
23.03.2021 № 99/2021/382855593			
Кадастровый номер:		47:27:0600000:7	

Условный номер земельного участка:	данные отсутствуют
Сведения о принятии акта и (или) заключении договора, предусматривающих предоставление в соответствии с земельным законодательством исполнительным органом государственной власти или органом местного самоуправления находящегося в государственной или муниципальной собственности земельного участка для строительства наемного дома социального использования или наемного дома коммерческого использования:	данные отсутствуют
Сведения о том, что земельный участок или земельные участки образованы на основании решения об изъятии земельного участка и (или) расположенного на нем объекта недвижимости для государственных или муниципальных нужд:	данные отсутствуют
Сведения о том, что земельный участок образован из земель или земельного участка, государственная собственность на которые не разграничена:	данные отсутствуют
Сведения о наличии земельного спора о местоположении границ земельных участков:	данные отсутствуют
Статус записи об объекте недвижимости:	Сведения об объекте недвижимости имеют статус "актуальные, ранее учтенные"
Особые отметки:	Граница земельного участка не установлена в соответствии с требованиями земельного законодательства. Сведения необходимые для заполнения раздела 3 отсутствуют. Сведения необходимые для заполнения раздела 3.1 отсутствуют. Сведения необходимые для заполнения раздела 3.2 отсутствуют. Сведения необходимые для заполнения раздела 4 отсутствуют. Сведения необходимые для заполнения раздела 4.1 отсутствуют. Сведения необходимые для заполнения раздела 4.2 отсутствуют.
Получатель выписки:	Администрация Кусинского сельского поселения

Государственный регистратор		ФГИС ЕГРН
полное наименование должности	подпись	инициалы, фамилия

Выписка из Единого государственного реестра недвижимости об объекте недвижимости
Сведения о зарегистрированных правах

Земельный участок	
(вид объекта недвижимости)	
Лист № ___ Раздела 2	Всего листов раздела 2 : ___
Всего разделов: ___	
Всего листов выписки: ___	
23.03.2021 № 99/2021/382855593	
Кадастровый номер:	47:27:0600000:7
1. Правообладатель (правообладатели):	1.1. Ильюшин Вениамин Николаевич
2. Вид, номер и дата государственной регистрации права:	2.1. Долевая собственность, № 47-01/31-3/2002-166 от 19.03.2002, 1/2 от 175, 4 баллогектаров , что соответствует 4, 5 га (земельная
3. Ограничение прав и обременение объекта недвижимости:	не зарегистрировано
1. Правообладатель (правообладатели):	1.2. Федорова Марина Михайловна
2. Вид, номер и дата государственной регистрации права:	2.2. Долевая собственность, № 47-01/31-11/2002-16 от 13.09.2002, 1/2 от 175.4 баллогектаров
3. Ограничение прав и обременение объекта недвижимости:	не зарегистрировано
1. Правообладатель (правообладатели):	1.3. Ненарокова Римма Михайловна
2. Вид, номер и дата государственной регистрации права:	2.3. Долевая собственность, № 47-01/31-11/2002-16 от 13.09.2002, 1/2 от 175.4 баллогектаров
3. Ограничение прав и обременение объекта недвижимости:	не зарегистрировано
1. Правообладатель (правообладатели):	1.4. Белякова Антонина Ильинична
2. Вид, номер и дата государственной регистрации права:	2.4. Долевая собственность, № 47-01/31-2/2003-253 от 19.03.2003, 5/6 от 175.4 баллогектаров
3. Ограничение прав и обременение объекта недвижимости:	не зарегистрировано

Государственный регистратор		ФГИС ЕГРН
полное наименование должности	подпись	инициалы, фамилия

М.П.

Земельный участок			
(вид объекта недвижимости)			
Лист № ___ Раздела 2	Всего листов раздела 2 : ___	Всего разделов: ___	Всего листов выписки: ___
23.03.2021 № 99/2021/382855593			
Кадастровый номер:		47:27:0600000:7	

1. Правообладатель (правообладатели):	1.5. Сидорова Людмила Павловна
2. Вид, номер и дата государственной регистрации права:	2.5. Долевая собственность, № 47-01/31-14/2003-80 от 12.11.2003, 1/2 от 175, 4 баллогектаров
3. Ограничение прав и обременение объекта недвижимости:	не зарегистрировано
1. Правообладатель (правообладатели):	1.6. Ильюшин Вячеслав Николаевич
2. Вид, номер и дата государственной регистрации права:	2.6. Долевая собственность, № 47-01/31-14/2004-4 от 02.11.2004, 1/2 от 175, 4 баллогектаров, что соответствует 4, 5 га (земельная доля (пай))
3. Ограничение прав и обременение объекта недвижимости:	не зарегистрировано
1. Правообладатель (правообладатели):	1.7. Никитина Татьяна Викторовна
2. Вид, номер и дата государственной регистрации права:	2.7. Долевая собственность, № 47-78-19/009/2007-141 от 26.04.2007, 175, 4 баллогектаров, что соответствует 4, 5 га (земельная доля (пай))
3. Ограничение прав и обременение объекта недвижимости:	не зарегистрировано
1. Правообладатель (правообладатели):	1.8. Лещенко Галина Ивановна
2. Вид, номер и дата государственной регистрации права:	2.8. Долевая собственность, № 47-78-19/030/2007-192 от 12.10.2007, 175, 4 баллогектаров
3. Ограничение прав и обременение объекта недвижимости:	не зарегистрировано
1. Правообладатель (правообладатели):	1.9. Купцова Надежда Алексеевна
2. Вид, номер и дата государственной регистрации права:	2.9. Долевая собственность, № 47-78-19/014/2008-083 от 01.07.2008, 174, 56 баллогектаров
3. Ограничение прав и обременение объекта недвижимости:	не зарегистрировано

Государственный регистратор		ФГИС ЕГРН
полное наименование должности	подпись	инициалы, фамилия

М.П.

Земельный участок			
(вид объекта недвижимости)			
Лист № ___ Раздела 2	Всего листов раздела 2 : ___	Всего разделов: ___	Всего листов выписки: ___
23.03.2021 № 99/2021/382855593			
Кадастровый номер:		47:27:0600000:7	

1.	Правообладатель (правообладатели):	1.10.	Арсеева Людмила Ивановна
2.	Вид, номер и дата государственной регистрации права:	2.10.	Долевая собственность, № 47-78-19/019/2008-168 от 15.07.2008, 174, 56 баллогектаров
3.	Ограничение прав и обременение объекта недвижимости:	не зарегистрировано	
1.	Правообладатель (правообладатели):	1.11.	Максимова Елена Владимировна
2.	Вид, номер и дата государственной регистрации права:	2.11.	Долевая собственность, № 47-78-19/028/2008-136 от 10.09.2008, 174, 5 баллогектаров
3.	Ограничение прав и обременение объекта недвижимости:	не зарегистрировано	
1.	Правообладатель (правообладатели):	1.12.	Назаренко Сергей Никодимович
2.	Вид, номер и дата государственной регистрации права:	2.12.	Долевая собственность, № 47-78-19/029/2008-147 от 22.09.2008, 1/2 от 174, 56 баллогектар
3.	Ограничение прав и обременение объекта недвижимости:	не зарегистрировано	
1.	Правообладатель (правообладатели):	1.13.	Назаренко Александр Никодимович
2.	Вид, номер и дата государственной регистрации права:	2.13.	Долевая собственность, № 47-78-19/029/2008-146 от 22.09.2008, 1/2 от 174, 56 баллогектар
3.	Ограничение прав и обременение объекта недвижимости:	не зарегистрировано	
1.	Правообладатель (правообладатели):	1.14.	Савченкова Зинаида Сергеевна
2.	Вид, номер и дата государственной регистрации права:	2.14.	Долевая собственность, № 47-78-19/036/2008-001 от 05.11.2008, 174, 5 баллогектаров
3.	Ограничение прав и обременение объекта недвижимости:	не зарегистрировано	

Государственный регистратор		ФГИС ЕГРН
полное наименование должности	подпись	инициалы, фамилия

М.П.

Земельный участок			
(вид объекта недвижимости)			
Лист № ___ Раздела 2	Всего листов раздела 2 : ___	Всего разделов: ___	Всего листов выписки: ___
23.03.2021 № 99/2021/382855593			
Кадастровый номер:		47:27:0600000:7	

1.	Правообладатель (правообладатели):	1.15.	Мыльцев Иван Иванович
2.	Вид, номер и дата государственной регистрации права:	2.15.	Долевая собственность, № 47-78-19/005/2009-047 от 06.02.2009, 174, 5 баллогектаров
3.	Ограничение прав и обременение объекта недвижимости:	не зарегистрировано	
1.	Правообладатель (правообладатели):	1.16.	Иванова Мария Николаевна
2.	Вид, номер и дата государственной регистрации права:	2.16.	Долевая собственность, № 47-78-19/017/2009-205 от 19.06.2009, 174, 5 баллогектаров
3.	Ограничение прав и обременение объекта недвижимости:	не зарегистрировано	
1.	Правообладатель (правообладатели):	1.17.	Ильина Нина Георгиевна
2.	Вид, номер и дата государственной регистрации права:	2.17.	Долевая собственность, № 47-78-19/046/2009-132 от 10.12.2009, 174, 5 баллогектаров
3.	Ограничение прав и обременение объекта недвижимости:	не зарегистрировано	
1.	Правообладатель (правообладатели):	1.18.	Калинина Ольга Владимировна
2.	Вид, номер и дата государственной регистрации права:	2.18.	Долевая собственность, № 47-78-19/007/2010-095 от 01.03.2010, 174, 5 баллогектаров
3.	Ограничение прав и обременение объекта недвижимости:	не зарегистрировано	
1.	Правообладатель (правообладатели):	1.19.	Лозовая Валентина Иосифовна
2.	Вид, номер и дата государственной регистрации права:	2.19.	Долевая собственность, № 47-78-19/021/2010-182 от 08.06.2010, 174, 5 баллогектаров
3.	Ограничение прав и обременение объекта недвижимости:	не зарегистрировано	

Государственный регистратор		ФГИС ЕГРН
полное наименование должности	подпись	инициалы, фамилия

М.П.

Земельный участок			
(вид объекта недвижимости)			
Лист № ___ Раздела 2	Всего листов раздела 2 : ___	Всего разделов: ___	Всего листов выписки: ___
23.03.2021 № 99/2021/382855593			
Кадастровый номер:		47:27:0600000:7	

1.	Правообладатель (правообладатели):	1.20.	Мыльцев Иван Иванович
2.	Вид, номер и дата государственной регистрации права:	2.20.	Долевая собственность, № 47-78-19/026/2010-100 от 07.07.2010, 1/2 от 174, 5 баллогектаров
3.	Ограничение прав и обременение объекта недвижимости:	не зарегистрировано	
1.	Правообладатель (правообладатели):	1.21.	Королева Тамара Владимировна
2.	Вид, номер и дата государственной регистрации права:	2.21.	Долевая собственность, № 47-47-19/046/2010-030 от 24.11.2010, 1/2 от 174, 5 баллогектаров
3.	Ограничение прав и обременение объекта недвижимости:	не зарегистрировано	
1.	Правообладатель (правообладатели):	1.22.	Тимохин Александр Васильевич
2.	Вид, номер и дата государственной регистрации права:	2.22.	Долевая собственность, № 47-47-19/052/2010-130 от 20.01.2011, 174, 5 баллогектаров
3.	Ограничение прав и обременение объекта недвижимости:	не зарегистрировано	
1.	Правообладатель (правообладатели):	1.23.	Веселова Галина Андреевна
2.	Вид, номер и дата государственной регистрации права:	2.23.	Долевая собственность, № 47-47-19/014/2011-029 от 03.05.2011, 174, 5 баллогектаров
3.	Ограничение прав и обременение объекта недвижимости:	не зарегистрировано	
1.	Правообладатель (правообладатели):	1.24.	Пронин Геннадий Сергеевич
2.	Вид, номер и дата государственной регистрации права:	2.24.	Долевая собственность, № 47-47-19/041/2011-013 от 08.11.2011, 174, 5 баллогектаров
3.	Ограничение прав и обременение объекта недвижимости:	не зарегистрировано	

Государственный регистратор		ФГИС ЕГРН
полное наименование должности	подпись	инициалы, фамилия

М.П.

Земельный участок			
(вид объекта недвижимости)			
Лист № ___ Раздела 2	Всего листов раздела 2 : ___	Всего разделов: ___	Всего листов выписки: ___
23.03.2021 № 99/2021/382855593			
Кадастровый номер:		47:27:0600000:7	

1. Правообладатель (правообладатели):	1.25. Лаврущик Тамара Сергеевна
2. Вид, номер и дата государственной регистрации права:	2.25. Долевая собственность, № 47-47-19/044/2011-057 от 06.12.2011, 174, 5 баллогектаров
3. Ограничение прав и обременение объекта недвижимости:	не зарегистрировано
1. Правообладатель (правообладатели):	1.26. Муниципальное образование Кусинское сельское поселение Киришского муниципального района Ленинградской области
2. Вид, номер и дата государственной регистрации права:	2.26. Долевая собственность, № 47-47-19/054/2012-754 от 14.12.2012, 174, 5 баллогектаров
3. Ограничение прав и обременение объекта недвижимости:	не зарегистрировано
1. Правообладатель (правообладатели):	1.27. Шутилина Светлана Николаевна
2. Вид, номер и дата государственной регистрации права:	2.27. Долевая собственность, № 47-47-19/005/2013-842 от 27.03.2013, 174, 5 баллогектаров
3. Ограничение прав и обременение объекта недвижимости:	не зарегистрировано
1. Правообладатель (правообладатели):	1.28. Горбатенков Геннадий Васильевич
2. Вид, номер и дата государственной регистрации права:	2.28. Долевая собственность, № 47-47-19/020/2013-186 от 13.12.2013, 174, 5 баллогектаров
3. Ограничение прав и обременение объекта недвижимости:	не зарегистрировано
1. Правообладатель (правообладатели):	1.29. Борисюк Николай Сергеевич
2. Вид, номер и дата государственной регистрации права:	2.29. Долевая собственность, № 47-47-19/006/2014-552 от 06.05.2014, 1/2 от 174, 5 баллогектаров
3. Ограничение прав и обременение объекта недвижимости:	не зарегистрировано

Государственный регистратор		ФГИС ЕГРН
полное наименование должности	подпись	инициалы, фамилия

М.П.

Земельный участок			
(вид объекта недвижимости)			
Лист № ___ Раздела 2	Всего листов раздела 2 : ___	Всего разделов: ___	Всего листов выписки: ___
23.03.2021 № 99/2021/382855593			
Кадастровый номер:		47:27:0600000:7	

1.	Правообладатель (правообладатели):	1.30.	Архипова Ирина Николаевна
2.	Вид, номер и дата государственной регистрации права:	2.30.	Долевая собственность, № 47-47-19/016/2014-304 от 08.12.2014, 1/2 от 174, 5 баллогектаров
3.	Ограничение прав и обременение объекта недвижимости:	не зарегистрировано	
1.	Правообладатель (правообладатели):	1.31.	Круглова Светлана Николаевна
2.	Вид, номер и дата государственной регистрации права:	2.31.	Долевая собственность, № 47-47-19/016/2014-303 от 08.12.2014, 1/2 от 174, 5 баллогектаров
3.	Ограничение прав и обременение объекта недвижимости:	не зарегистрировано	
1.	Правообладатель (правообладатели):	1.32.	Павлов Юрий Валентинович
2.	Вид, номер и дата государственной регистрации права:	2.32.	Долевая собственность, № 47-47/019-47/019/007/2015-4474/1 от 24.07.2015, 174, 5 баллогектаров
3.	Ограничение прав и обременение объекта недвижимости:	не зарегистрировано	
1.	Правообладатель (правообладатели):	1.33.	Муниципальное образование Кусинское сельское поселение Киришского муниципального района Ленинградской области
2.	Вид, номер и дата государственной регистрации права:	2.33.	Долевая собственность, № 47-47/019-47/019/009/2015-820/2 от 09.10.2015, 175, 4 баллогектаров
3.	Ограничение прав и обременение объекта недвижимости:	не зарегистрировано	
1.	Правообладатель (правообладатели):	1.34.	Ажогин Сергей Александрович
2.	Вид, номер и дата государственной регистрации права:	2.34.	Иные права, № 47-47/019-47/019/009/2015-820/1 от 09.10.2015
3.	Ограничение прав и обременение объекта недвижимости:	не зарегистрировано	

Государственный регистратор		ФГИС ЕГРН
полное наименование должности	подпись	инициалы, фамилия

М.П.

Земельный участок			
(вид объекта недвижимости)			
Лист № ___ Раздела 2	Всего листов раздела 2 : ___	Всего разделов: ___	Всего листов выписки: ___
23.03.2021 № 99/2021/382855593			
Кадастровый номер:		47:27:0600000:7	

1. Правообладатель (правообладатели):	1.35.	Дмитриева Дарья Андреевна
2. Вид, номер и дата государственной регистрации права:	2.35.	Долевая собственность, № 47-47/019-47/019/009/2015-1430/2 от 22.10.2015, 175, 4 баллогектаров
3. Ограничение прав и обременение объекта недвижимости:	не зарегистрировано	
1. Правообладатель (правообладатели):	1.36.	Муниципальное образование Кусинское сельское поселение Киришского муниципального района Ленинградской области
2. Вид, номер и дата государственной регистрации права:	2.36.	Долевая собственность, № 47-47/019-47/019/009/2015-3751/2 от 30.12.2015, 1/6 от 175.4 баллогектаров
3. Ограничение прав и обременение объекта недвижимости:	не зарегистрировано	
1. Правообладатель (правообладатели):	1.37.	Муниципальное образование Кусинское сельское поселение Киришского муниципального района Ленинградской области
2. Вид, номер и дата государственной регистрации права:	2.37.	Долевая собственность, № 47-47/019-47/019/003/2016-1580/2 от 21.03.2016, 175, 4 баллогектара
3. Ограничение прав и обременение объекта недвижимости:	не зарегистрировано	
1. Правообладатель (правообладатели):	1.38.	Сими́на Наталья Викторовна
2. Вид, номер и дата государственной регистрации права:	2.38.	Иные права, № 47-47/019-47/019/003/2016-1580/1 от 21.03.2016, 175, 4 баллогектаров
3. Ограничение прав и обременение объекта недвижимости:	не зарегистрировано	
1. Правообладатель (правообладатели):	1.39.	Маркова Людмила Григорьевна
2. Вид, номер и дата государственной регистрации права:	2.39.	Долевая собственность, № 47-47/019-47/019/003/2016-5281/1 от 07.07.2016, 175, 4 баллогектаров
3. Ограничение прав и обременение объекта недвижимости:	не зарегистрировано	

Государственный регистратор		ФГИС ЕГРН
полное наименование должности	подпись	инициалы, фамилия

М.П.

Земельный участок			
(вид объекта недвижимости)			
Лист № ___ Раздела 2	Всего листов раздела 2 : ___	Всего разделов: ___	Всего листов выписки: ___
23.03.2021 № 99/2021/382855593			
Кадастровый номер:		47:27:0600000:7	

1. Правообладатель (правообладатели):	1.40.	Муниципальное образование Кусинское сельское поселение Киришского муниципального района Ленинградской области
2. Вид, номер и дата государственной регистрации права:	2.40.	Долевая собственность, № 47-47/019-47/019/003/2016-9726/2 от 15.12.2016, 175, 4 баллогектаров
3. Ограничение прав и обременение объекта недвижимости:	не зарегистрировано	
1. Правообладатель (правообладатели):	1.41.	Никишин Анатолий Борисович
2. Вид, номер и дата государственной регистрации права:	2.41.	Иные права, № 47-47/019-47/019/003/2016-9726/1 от 15.12.2016, 175, 4 баллогектаров
3. Ограничение прав и обременение объекта недвижимости:	не зарегистрировано	
1. Правообладатель (правообладатели):	1.42.	Маркова Ольга Вадимовна
2. Вид, номер и дата государственной регистрации права:	2.42.	Долевая собственность, № 47:27:0600000:7-47/019/2017-3 от 06.03.2017, 1/3 от 175, 4 баллогектаров
3. Ограничение прав и обременение объекта недвижимости:	не зарегистрировано	
1. Правообладатель (правообладатели):	1.43.	Киселева Надежда Константиновна
2. Вид, номер и дата государственной регистрации права:	2.43.	Долевая собственность, № 47:27:0600000:7-47/019/2017-1 от 06.03.2017, 1/3 от 175, 4 баллогектаров
3. Ограничение прав и обременение объекта недвижимости:	не зарегистрировано	
1. Правообладатель (правообладатели):	1.44.	Смирнова Юлия Вадимовна
2. Вид, номер и дата государственной регистрации права:	2.44.	Долевая собственность, № 47:27:0600000:7-47/019/2017-2 от 06.03.2017, 1/3 от 175, 4 баллогектаров
3. Ограничение прав и обременение объекта недвижимости:	не зарегистрировано	

Государственный регистратор		ФГИС ЕГРН
полное наименование должности	подпись	инициалы, фамилия

М.П.

Земельный участок			
(вид объекта недвижимости)			
Лист № ___ Раздела <u>2</u>	Всего листов раздела <u>2</u> : ___	Всего разделов: ___	Всего листов выписки: ___
23.03.2021 № 99/2021/382855593			
Кадастровый номер:		47:27:0600000:7	

1.	Правообладатель (правообладатели):	1.45.	Иванов Виктор Николаевич
2.	Вид, номер и дата государственной регистрации права:	2.45.	Долевая собственность, № 47:27:0600000:7-47/019/2017-4 от 17.11.2017, 175, 4 баллогектаров, соответствует 4, 5 га с/х угодий
3.	Ограничение прав и обременение объекта недвижимости:	не зарегистрировано	
1.	Правообладатель (правообладатели):	1.46.	Баронова Светлана Николаевна
2.	Вид, номер и дата государственной регистрации права:	2.46.	Долевая собственность, № 47:27:0600000:7-47/019/2017-6 от 11.12.2017, 1/2 от 175, 4 баллогектаров
3.	Ограничение прав и обременение объекта недвижимости:	не зарегистрировано	
1.	Правообладатель (правообладатели):	1.47.	Дементьева Галина Николаевна
2.	Вид, номер и дата государственной регистрации права:	2.47.	Долевая собственность, № 47:27:0600000:7-47/019/2018-7 от 18.04.2018, 1/2 от 175, 4 баллогектаров
3.	Ограничение прав и обременение объекта недвижимости:	не зарегистрировано	
1.	Правообладатель (правообладатели):	1.48.	Илларионова Валентина Сергеевна
2.	Вид, номер и дата государственной регистрации права:	2.48.	Долевая собственность, № 47:27:0600000:7-47/019/2018-8 от 24.07.2018, 175, 4 баллогектаров
3.	Ограничение прав и обременение объекта недвижимости:	не зарегистрировано	
1.	Правообладатель (правообладатели):	1.49.	Муниципальное образование Кусинское сельское поселение Киришского муниципального района Ленинградской области
2.	Вид, номер и дата государственной регистрации права:	2.49.	Долевая собственность, № 47:27:0600000:7-47/019/2019-9 от 10.12.2019, 175, 4 баллогектаров
3.	Ограничение прав и обременение объекта недвижимости:	не зарегистрировано	
4.	Договоры участия в долевом строительстве:	не зарегистрировано	
5.	Заявленные в судебном порядке права требования:	данные отсутствуют	
6.	Сведения о возражении в отношении зарегистрированного права:	данные отсутствуют	
7.	Сведения о наличии решения об изъятии объекта недвижимости для государственных и муниципальных нужд:	данные отсутствуют	
8.	Сведения о невозможности государственной регистрации без личного участия правообладателя или его законного представителя:		
9.	Правопритязания и сведения о наличии поступивших, но не рассмотренных заявлений о проведении государственной регистрации права (перехода, прекращения права), ограничения права или обременения объекта недвижимости, сделки в отношении объекта недвижимости:	данные отсутствуют	
10.	Сведения об осуществлении государственной регистрации сделки, права,	данные отсутствуют	

	ограничения права без необходимого в силу закона согласия третьего лица, органа:	
11.	Сведения о невозможности государственной регистрации перехода, прекращения, ограничения права на земельный участок из земель сельскохозяйственного назначения:	

Государственный регистратор		ФГИС ЕГРН
полное наименование должности	подпись	инициалы, фамилия

М.П.

Приложение №4

к Акту государственной историко-культурной экспертизы документации, содержащей результаты исследований, в соответствии с которыми определяется наличие или отсутствие объектов, обладающих признаками объекта культурного наследия, на земельном участке, подлежащем воздействию земляных, строительных, мелиоративных, хозяйственных работ, предусмотренных статьей 25 Лесного кодекса Российской Федерации работ по использованию лесов (за исключением работ, указанных в пунктах 3, 4 и 7 части 1 статьи 25 Лесного кодекса Российской Федерации) и иных работ на земельном участке, отводимом для реализации объекта «Подъездная автодорога к существующей площадке УДЗ на км 590,4», входящего в состав проекта «Развитие газотранспортных мощностей ЕСГ Северо-Западного региона, участок Грязовец – КС Славянская» в Киришском районе Ленинградской области.

Схема расположения объекта на кадастровой карте



646001

561001

601001

Посадников Остров

603001

501001

532001

537001

550001

C

Приложение №5

к Акту государственной историко-культурной экспертизы документации, содержащей результаты исследований, в соответствии с которыми определяется наличие или отсутствие объектов, обладающих признаками объекта культурного наследия, на земельном участке, подлежащем воздействию земляных, строительных, мелиоративных, хозяйственных работ, предусмотренных статьей 25 Лесного кодекса Российской Федерации работ по использованию лесов (за исключением работ, указанных в пунктах 3, 4 и 7 части 1 статьи 25 Лесного кодекса Российской Федерации) и иных работ на земельном участке, отводимом для реализации объекта «Подъездная автодорога к существующей площадке УДЗ на км 590,4», входящего в состав проекта «Развитие газотранспортных мощностей ЕСГ Северо-Западного региона, участок Грязовец – КС Славянская» в Киришском районе Ленинградской области.

Письмо об отсутствии ГПЗУ

№ 22-0453
от 21 марта 2022 года



ЭкоСкай

О направлении информации

Директору АНО «Актуальная археология»
И.А. Гарбузу

Уважаемый Игорь Анатольевич,

В ответ на запрос АНО «Актуальная археология» № 22-1-080 от 18.03.2022 г. о предоставлении документации для проведения государственной историко-культурной экспертизы по объекту «Развитие газотранспортных мощностей ЕСГ Северо-Западного региона, участок Грязовец – КС Славянская». Этап 4 в рамках договора № А-03/11/20 от 03 ноября 2020 г. сообщаем следующее.

Объекты «Этап 4.1. КС «Тосненская» КЦ-2 (транспорт сеноманского газа). Установка ГПА-32 (2+1), инфраструктура КС, перемычки на узле подключения КС, обеспечивающие возможность транспорта ЭСГ Этап 4.2. КС «Тосненская» КЦ-2 (транспорт сеноманского газа). Установка 1 ГПА-32 до схемы работы (3+1)» и «Этап 4. Подъездная дорога к УДЗ (км 590,4)» являются линейными объектами (п.10.1 ст.1 «Градостроительный кодекс Российской Федерации» от 29.12.2004 №190-ФЗ).

В соответствии с ч.5, п.3, ст.41 Градостроительного кодекса Российской Федерации для линейных объектов подготовка документации по планировке территории в целях размещения объекта капитального строительства является обязательной (за исключением случая, если размещение линейного объекта планируется осуществлять на землях или земельных участках, находящихся в государственной или муниципальной собственности, и для размещения такого линейного объекта не требуется предоставление земельных участков, находящихся в государственной или муниципальной собственности, и установление сервитутов).

В соответствии с п.4 ст.41 Градостроительного кодекса Российской Федерации видами документации по планировке территории являются проект планировки территории и проект межевания территории, градостроительный план земельного участка не является документацией по планировке территории и не разрабатывается.

С уважением,

Бадюков Иван Данилович
Генеральный директор
ООО «Экоскай»

Барышкина Татьяна
+7 (499) 500-70-70 105#
baryshkina@ecosky.org

Приложение №6

к Акту государственной историко-культурной экспертизы документации, содержащей результаты исследований, в соответствии с которыми определяется наличие или отсутствие объектов, обладающих признаками объекта культурного наследия, на земельном участке, подлежащем воздействию земляных, строительных, мелиоративных, хозяйственных работ, предусмотренных статьей 25 Лесного кодекса Российской Федерации работ по использованию лесов (за исключением работ, указанных в пунктах 3, 4 и 7 части 1 статьи 25 Лесного кодекса Российской Федерации) и иных работ на земельном участке, отводимом для реализации объекта «Подъездная автодорога к существующей площадке УДЗ на км 590,4», входящего в состав проекта «Развитие газотранспортных мощностей ЕСГ Северо-Западного региона, участок Грязовец – КС Славянская» в Киришском районе Ленинградской области.

**Техническое задание к Договору № А-03/11/20 от 03.11.2020 г. между
АНО «Актуальная археология» и ООО «Экоскай»**

**Дополнительное соглашение №1 от 01.10.2021 г. к Договору № А-03/11/20
от 03.11.2020 г.**

от «03» ноября 2020 г.

Согласовано:
Директор
АНО «Актуальная археология»
И.А. Гарбуз
" " " 2020 г.



Утверждаю:
Генеральный директор
ООО «Экоскай»
И.Д. Бадюков
" " " 2020 г.



ТЕХНИЧЕСКОЕ ЗАДАНИЕ

на выполнение археологических исследований по объекту «Развитие газотранспортных мощностей ЕСГ Северо-Западного региона, участок Грязовец - КС Славянская». Этап 4

1. Общие положения

1.1. Наименование объекта: «Развитие газотранспортных мощностей ЕСГ Северо-Западного региона, участок Грязовец – КС Славянская». Этап 4

1.2. Район исследования: Российская Федерация, Ленинградская область, Киришский район, Тосненский район.

1.3. Заказчик: ООО «Экоскай»

1.4. Исполнитель: АНО «Актуальная археология»

1.5. Основание для проведения работ:

- Задание на выполнение археологических исследований по объекту «Развитие газотранспортных мощностей ЕСГ Северо-Западного региона, участок Грязовец – КС Славянская». Этап 4, утвержденное ООО «Газпром инвест»;
- Заключаемый договор на выполнение археологических исследований;
- Изменение №5 к заданию на проектирование объекта «Развитие газотранспортных мощностей ЕСГ Северо-Западного региона, участок Грязовец – КС Славянская», утвержденному заместителем Председателя Правления ПАО «Газпром» В.А. Маркеловым 04.12.2015 № 093-2015/1004956;
- Технические требования на проектирование объекта «Развитие газотранспортных мощностей ЕСГ Северо-Западного региона, участок Грязовец – КС Славянская»;
- Изменение №1 к техническим требованиям на проектирование объекта «Развитие газотранспортных мощностей ЕСГ Северо-Западного региона, участок Грязовец – КС Славянская».

1.6. Вид строительства: Новое.

1.7. Стадия проектирования: Проектная документация.

1.8. Виды работ: Археологические исследования.

1.9. Состав объекта:

- подъездная автодорога к существующей площадке УДЗ на км 590,4 (согласно Схеме расположения объекта, Приложение №1 к Техническому заданию);
- земельные участки в составе КС Тосненская, км 676 (согласно Схеме расположения объекта, Приложение №1 к Техническому заданию).

Допускается возможность изменения местоположения проектируемых Объектов, а также их полноты и количества по результатам выполнения инженерных изысканий и принятия проектных решений, при условии подтверждения такой необходимости Заказчиком.

2. Цель работ:

Цель инженерно-археологических исследований:

- получение сведений об отсутствии (наличии) под участком предстоящей застройки объектов культурного наследия;
- получение заключения о возможности хозяйственного освоения земельного участка для строительства объекта.

Задачи:

- Получить в полном объеме необходимые исходные данные для разработки проектной документации по объекту «Развитие газотранспортных мощностей ЕСГ Северо-Западного региона, участок Грязовец – КС Славянская». Этап 4.
- Обеспечить получение положительных заключений ФАУ «Главгосэкспертиза России» и ведомственной экспертизы ПАО «Газпром» по проектной документации и по материалам археологических исследований.

3. Общие требования к выполнению работ:

3.1. Археологические исследования выполнить в соответствии с требованиями, установленными действующими законодательными и нормативными актами РФ, Градостроительного, Земельного, Лесного и Водного Кодексов РФ и нормативными документами, регламентирующими выполнение инженерных изысканий: СП 47.13330.2016, Федеральным Законом Российской Федерации «Об объектах культурного наследия (памятниках истории и культуры) народов Российской Федерации» от 25 июня 2002 года N 73-ФЗ, Постановлением Правительства РФ «Об утверждении положения о государственной историко-культурной экспертизе» от 15.07.2009 г. №569, Постановлением Правительства РФ «Об утверждении положения о зонах охраны объектов культурного наследия (памятников истории и культуры) народов Российской Федерации» от 26.04.2008 г. №315 и других действующих нормативных документов, программой работ, а также в соответствии с дополнительными требованиями к производству инженерных изысканий, оговоренными настоящим заданием.

3.2. При определении состава и объемов работ максимально учитывать материалы археологических изысканий, выполненных по данному объекту ранее.

3.3. Оперативно извещать (Заказчика) о необходимости корректировки местоположения проектируемых объектов относительно первоначального в связи с выявлением осложняющих факторов (археологических памятников, и т. д.).

3.4. Обеспечить полноту, качество и достоверность выполненных изыскательских работ для разработки проектной документации в соответствии с требованиями законодательства РФ и действующей нормативно-технической документацией.

3.5. По завершению работ представить заключение о полноте, качестве и достоверности объемов работ по археологическим изысканиям для разработки проектной документации.

3.6. Обеспечение подъезда к месту проведения работ выполняется силами Исполнителя.

4. Состав работ:

- Получить (актуализировать) сведения об отсутствии (наличии) под участком предстоящей застройки объектов культурного наследия, в случае выявления объектов историко-культурного наследия (памятников археологии) разработать и согласовать

раздел проекта «Охрана объектов культурного наследия» в государственном органе охраны культурного наследия субъекта Федерации.

- Получить положительное заключение о возможности хозяйственного освоения земельного участка для строительства объекта.

Выполнить работы:

- Анализ результатов ранее выполненных археологических исследований, в том числе актуализация сведений о наличии объектов культурного наследия (ОКН) в пределах исследуемой территории и оценка их достаточности для проектирования и получения положительного заключения историко-культурной экспертизы.
- Подготовка исторической справки по районам проведения работ.
- Выполнение натурного обследования территории для уточнения границ известных ОКН и их охранных зон, выявленных новых ОКН и определение их границ методом шурфовки.
- Составление карты выявленных ОКН в районе исследований.
- В случае наличия объектов археологического наследия определить границы их территорий в соответствии с «Методикой определения границ территорий объектов археологического наследия». Разработать состав мероприятий для сохранения объектов археологического наследия, полностью и частично попадающих в зону землеотвода проектируемых сооружений.
- Подготовка полного научно-технического отчета о выполнении археологических исследований и раздела: «Охрана объектов культурного наследия».
- Обеспечить проведение государственной историко-культурной экспертизы земельного участка.
- Согласовать итоговый отчет в государственном органе охраны культурного наследия субъекта Федерации.
- Получить заключение государственного органа охраны культурного наследия субъектов Федерации о возможности хозяйственного освоения земельного участка для строительства объекта.

Исполнитель должен получить до начала работ разрешение (открытый лист) на право производства археологических исследований в зонах обследования трассы магистрального газопровода (по регионам РФ), а также уведомление региональных уполномоченных органов охраны памятников истории и культуры о начале полевых работ.

Выполнение работ необходимо предусмотреть в благоприятный период года.

5. Основная нормативно-техническая документация

- 5.1 Закон РФ «Об объектах культурного наследия (памятниках истории и культуры) народов Российской Федерации» от 25 июня 2002 года № 73-ФЗ.
- 5.2 Постановление Правительства Российской Федерации «Об утверждении Положения о государственной историко-культурной экспертизе» от 15 июля 2009 года.
- 5.3 Инструкция о порядке учета, обеспечения сохранности, содержания, использования и реставрации недвижимых памятников истории и культуры.
- 5.4 Инструкция по экологическому обоснованию хозяйственной и иной деятельности Минприроды РФ.
- 5.5 Положение о порядке проведения археологических полевых работ (археологических раскопок и разведок) и составления научной отчетной документации» №32, утвержденное Постановлением Отделения историко-филологических наук РАН от 20.06.2018 г.
- 5.6 Письмо Министерства культуры Российской Федерации от 15 февраля 2013 года. №22-01-39/05-АБ «О проведении археологических работ в неблагоприятные климатические периоды».

6. Отчетные материалы:

- Состав и содержание технических отчетов должны быть достаточны для получения положительного заключения ведомственной экспертизы ПАО «Газпром» и ФАУ «Главгосэкспертиза России».
- Представить технический отчет по разделу «Археологические исследования», составленный и оформленный в соответствии с требованиями ГОСТ Р 21.1101-2013, ГОСТ 21.301-2014 (Общие требования к выполнению технического отчета), положениями настоящего Задания.
- В составе отчета должно присутствовать заключение уполномоченного органа государственной власти о возможности проведения земляных, строительных, мелиоративных и (или) хозяйственных работ.

7. Порядок сдачи работ:

Материалы раздела «Археологические исследования» формируются и передаются Заказчику в переплетенном или сброшюрованном виде в количестве 6 экземпляров в бумажном виде и 4 экземпляров в электронном виде (на дисках CD/R или DVD/R).

Требования к материалам, передаваемым в электронном виде:

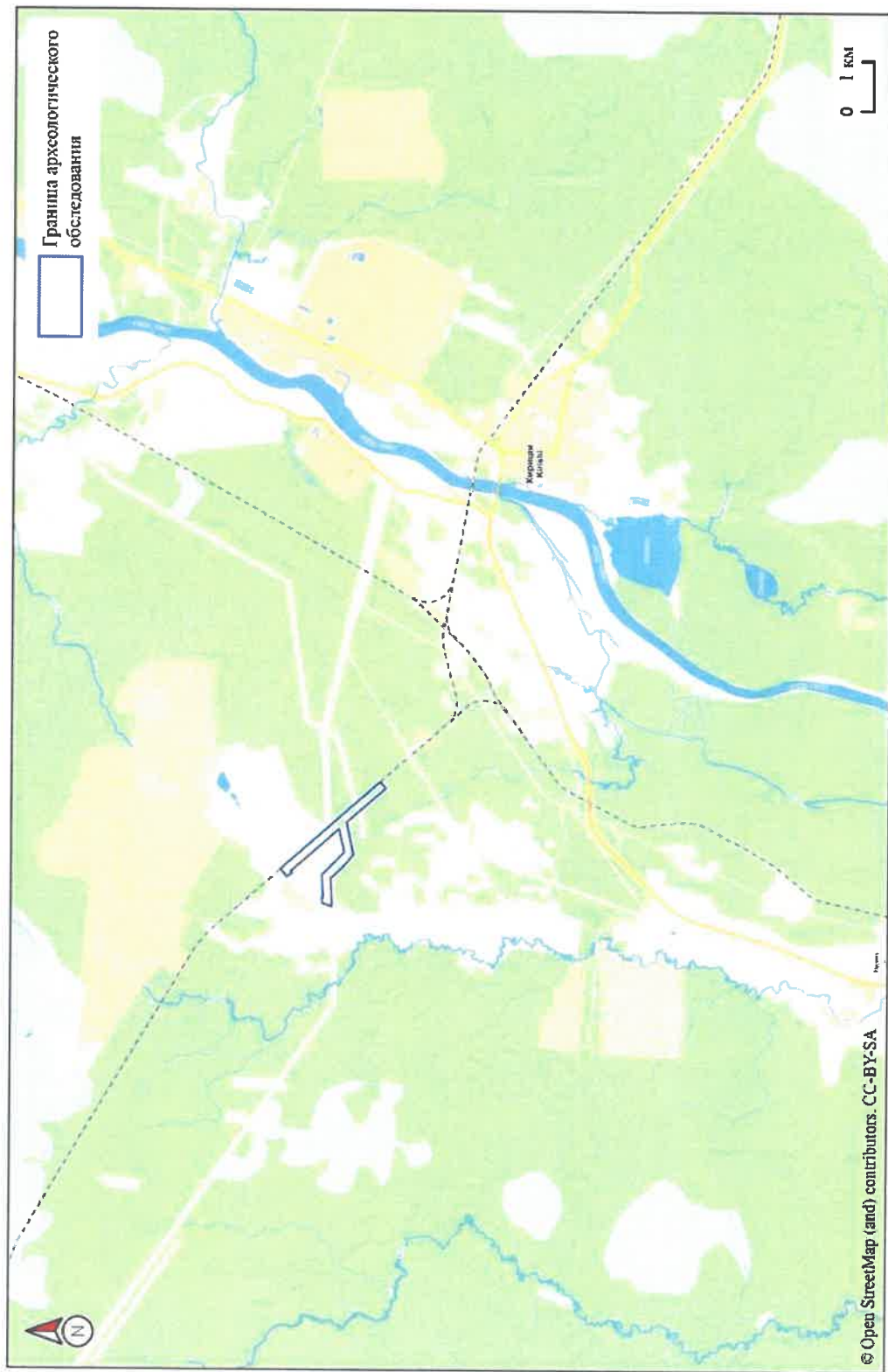
- Электронная копия комплекта документации оформляется в соответствии с «Положением об экспертизе предпроектной и проектной документации в ПАО «Газпром» (СТО Газпром 2-2.1-031-2005) и передается на CD-R (DVD-R) дисках.
- Электронная версия отчетных материалов представляется в формате редактируемой электронной книги Adobe Acrobat (одна книга – один файл *.pdf), полностью соответствующей по своему содержанию и оформлению бумажному оригиналу (при этом листы, содержащие подписи и печати, должны быть представлены цветными копиями с него).
- Все применяемые для составления отчетной документации, фондовые и опубликованные картографо-геодезические материалы должны быть получены официальным путем с соблюдением законодательства об авторских правах и содержать ссылки на источник их получения.
- Электронная версия отчетных материалов в редактируемом формате представляется в структурированном виде в полном объеме в файлах приложений MS Office (текстовые разделы, в т.ч. рисунки - MS Word, табличные данные - MS Excel), графические приложения – в файлах AutoCAD 2007 (файлы *.dwg)». Диск должен быть защищен от записи; не иметь царапин, масляных пятен и других дефектов записывающей поверхности. На лицевой стороне диска наносится маркировка с указанием:
 - наименование проектировщика;
 - наименование проекта;
 - обозначения проекта по классификации проектировщика;
 - наименование этапа и границ участка инженерных изысканий, аббревиатуры видов изысканий;
 - номер диска в комплекте ведомости электронной версии;
 - дата записи информации на диск.

Надписи наносятся печатным способом. Номер диска формируется как дробь, числитель которой является номером диска в комплекте по порядку, а знаменатель указывает на общее количество дисков в комплекте электронной версии.

Диск должен быть упакован в жесткий пластиковый бокс. Этикетка пластикового бокса должна соответствовать маркировке, нанесенной на лицевую сторону соответствующего диска.

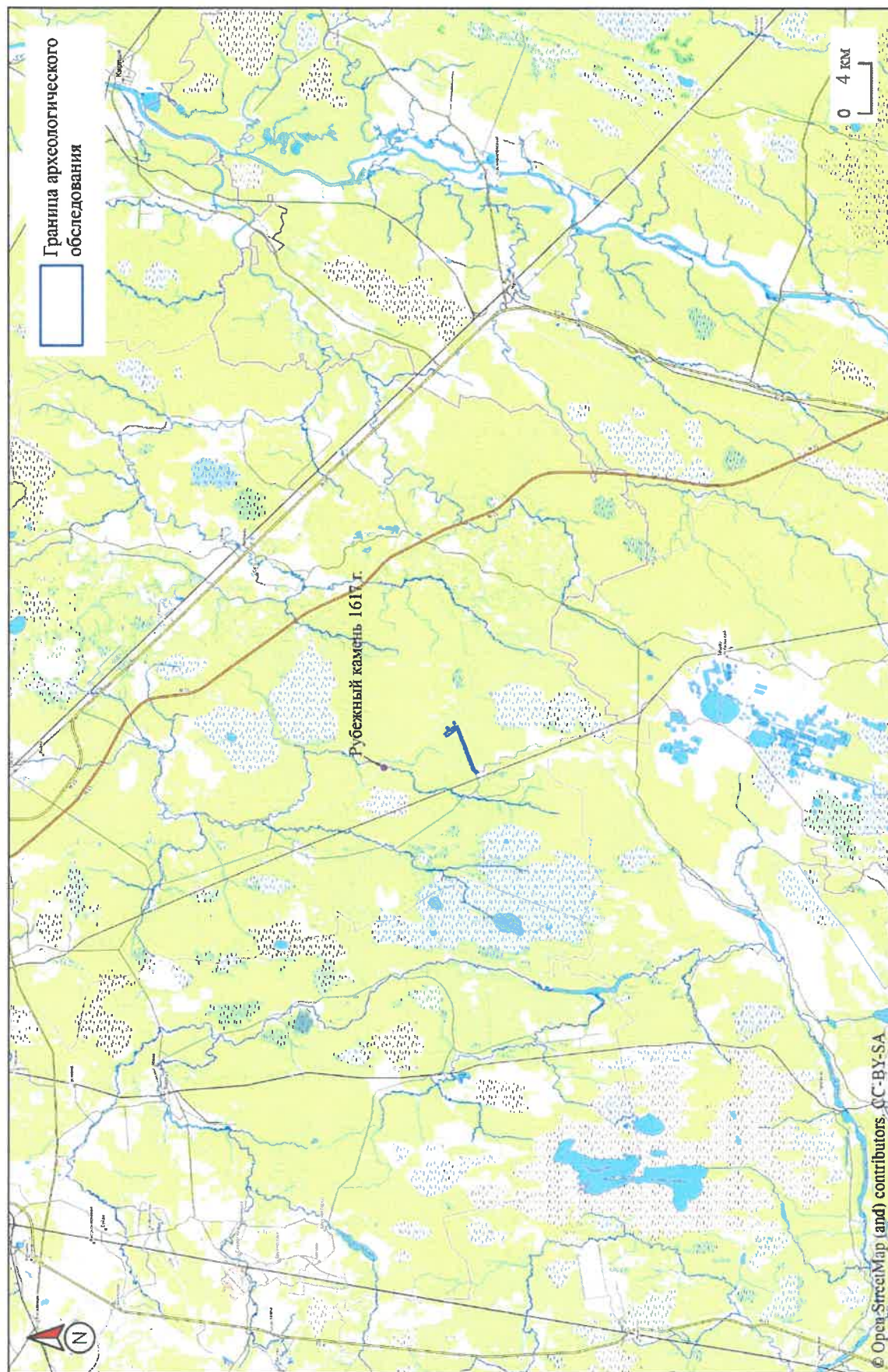
8. Приложения: 1. Ситуационная схема размещения объекта на 2 листах.

СИТУАЦИОННАЯ СХЕМА РАЗМЕЩЕНИЯ ОБЪЕКТА



Подъездная автодорога к существующей площадке УДЗ на км 590,4 в составе стройки «Развитие газотранспортных мощностей ЕСГ Северо-Западного региона, участок Грязовец – КС Славянская». Этап 4, Киришский район Ленинградской области.

СИТУАЦИОННАЯ СХЕМА РАЗМЕЩЕНИЯ ОБЪЕКТА



Земельные участки в составе КС Тосненская, км 676, в составе стройки «Развитие газотранспортных мощностей ЕСГ Северо-Западного региона, участок Грязовец – КС Славянская». Этап 4, Тосненский район Ленинградской области

**Дополнительное соглашение №1
к Договору № А-03/11/20 от «03» ноября 2020 г.**

г. Санкт-Петербург

«01» октября 2021 г.

Общество с ограниченной ответственностью «Экоскай» (ООО «Экоскай»), именуемое в дальнейшем «Заказчик», в лице Генерального директора Бадюкова Ивана Даниловича, действующего на основании Устава, с одной стороны,

Автономная некоммерческая организация «Научно-исследовательский центр «Актуальная археология» (АНО «Актуальная археология»), именуемое в дальнейшем «Подрядчик», в лице Директора Гарбуза Игоря Анатольевича, действующего на основании Устава, с другой стороны, далее совместно именуемые «Стороны», а по отдельности «Сторона», заключили настоящее Дополнительное соглашение №1 (далее – «Дополнительное соглашение») к Договору №А-03/11/20 от «03» ноября 2020 г. (далее – «Договор») о нижеследующем:

1. Календарный план (Приложение № 2 к Договору) считать утратившим силу. Утвердить Календарный план в редакции Приложения № 1 к Дополнительному соглашению к Договору.
2. Все ссылки на Приложение № 2 по тексту Договора считать ссылками на Приложение №1 к Дополнительному соглашению к Договору.
3. Все всем остальном, что не предусмотрено Дополнительным соглашением, Стороны руководствуются условиям Договора.
4. Дополнительное соглашение вступает в силу с момента его подписания обеими Сторонами, действует до полного исполнения Сторонами своих обязательств и распространяет свое действие на отношения Сторон, возникшие с «03» ноября 2020 г.
5. Дополнительное соглашение составлено в 2 (двух) экземплярах, имеющих равную юридическую силу, по одному для каждой из Сторон.
6. К Дополнительному соглашению прилагается и является его неотъемлемой частью: Календарный план (Приложение № 1).

Подписи Сторон

от ЗАКАЗЧИКА:
Генеральный директор
ООО «Экоскай»

от ПОДРЯДЧИКА:
Директор
АНО «Актуальная археология»



И.Д. Бадюков



И.А. Гарбуз

КАЛЕНДАРНЫЙ ПЛАН

Выполнение археологических исследований по объекту «Развитие газотранспортных мощностей ЕСГ Северо-Западного региона, участок Грязовец - КС Славянская». Этап 4

№ этапа	Наименование этапа	Срок выполнения работ	Стоимость работ (руб.)	НДС 20 % (руб.)	Стоимость работ с учетом НДС 20 % (руб.)
1	1. Выполнение археологических исследований, в том числе: 1.1. Археологические исследования. Подъездная автодорога к УДЗ на км 590; 1.2. Археологические исследования КС Тосненская	1.1. Дата подписания договора – 20.09.2021 1.2. Дата подписания договора – 10.11.2021			
ВСЕГО:					

Подписи Сторон

Директор
АНО «Актуальная археология»

Генеральный директор
ООО «Экоскай»

 /И.А. Гарбуз/
м.п.

 /И.Д. Бадюков/
м.п.

Приложение №7

к Акту государственной историко-культурной экспертизы документации, содержащей результаты исследований, в соответствии с которыми определяется наличие или отсутствие объектов, обладающих признаками объекта культурного наследия, на земельном участке, подлежащем воздействию земляных, строительных, мелиоративных, хозяйственных работ, предусмотренных статьей 25 Лесного кодекса Российской Федерации работ по использованию лесов (за исключением работ, указанных в пунктах 3, 4 и 7 части 1 статьи 25 Лесного кодекса Российской Федерации) и иных работ на земельном участке, отводимом для реализации объекта «Подъездная автодорога к существующей площадке УДЗ на км 590,4», входящего в состав проекта «Развитие газотранспортных мощностей ЕСГ Северо-Западного региона, участок Грязовец – КС Славянская» в Киришском районе Ленинградской области.

Договор № 220322 от 22.03.2022 г. между экспертом Ждановым Н.С. и АНО «Актуальная археология» на проведение государственной историко-культурной экспертизы.

ДОГОВОР ПОДРЯДА № 220322
на выполнение услуг

г. Санкт-Петербург

«22»марта 2022 года

Автономная некоммерческая организация «Научно-исследовательский центр «Актуальная археология» (АНО «Актуальная археология»), именуемое в дальнейшем «Заказчик», в лице Директора Гарбуза Игоря Анатольевича, действующего на основании Устава, с одной стороны, и Гражданин Российской Федерации **Жданов Николай Сергеевич**, именуемый(-ая) в дальнейшем «Исполнитель», действующий от своего имени и в своем лице, на основании приказа Министерства культуры Российской Федерации от 23.06.2021 № 1039 «Об аттестации экспертов по проведению государственной историко-культурной экспертизы», с другой стороны, именуемые совместно «Стороны», заключили настоящий договор (далее – Договор) о нижеследующем:

1. ПРЕДМЕТ ДОГОВОРА

1.1. По договору подряда Исполнитель обязуется выполнить работы, указанные в п. 1.2 настоящего Договора, а Заказчик обязуется оплатить надлежаще выполненные работы.

1.2. Исполнитель обязуется выполнить следующие работы, именуемые в дальнейшем «Работы»:

1.2.1. Подготовить акт государственной историко-культурной экспертизы документации, содержащей результаты исследований, в соответствии с которыми определяется наличие или отсутствие объектов, обладающих признаками объектов культурного наследия, на земельных участках и участках акватории, подлежащих воздействию земляных, строительных, мелиоративных и (или) хозяйственных работ, предусмотренных статьей 25 Лесного кодекса Российской Федерации работ по использованию лесов (за исключением работ, указанных в пунктах 3, 4 и 7 части 1 статьи 25 Лесного кодекса Российской Федерации) и иных работ по объекту «Подъездная автодорога к существующей площадке УДЗ на км 590,4» в составе проекта «Развитие газотранспортных мощностей ЕСГ Северо-Западного региона, участок Грязовец – КС Славянская». Этап 4, расположенному в Киришском районе Ленинградской области.

2. СРОКИ ВЫПОЛНЕНИЯ РАБОТ

2.1. Срок выполнения работ по настоящему Договору:

начало – 22.03.2022 г.

окончание – 31.12.2022 г.

3. СТОИМОСТЬ РАБОТ И ПОРЯДОК РАСЧЕТОВ

3.1. Стоимость предоставляемых услуг Исполнителя по настоящему Договору составляет

рублей копеек с учетом удерживаемых и уплачиваемых Заказчиком в бюджет РФ НДФЛ суммы в размере 13%.

3.2. Заказчик оплачивает стоимость проделанных работ в течение 30 (тридцати) банковских дней от даты подписания Сторонами соответствующего акта о выполненной работе.

4. ПРАВА И ОБЯЗАННОСТИ СТОРОН

4.1. Исполнитель обязуется:

4.1.1. Выполнить работу с надлежащим качеством.

4.1.2. Выполнить работу в полном объеме и в срок, указанный в п. 2.1. настоящего договора.

4.1.3. Исполнитель обязан выполнить работу лично.

4.2. Заказчик обязуется:

4.2.1. Предоставить Исполнителю необходимую для составления отчета документацию, соответствующую по составу и содержанию требованиям действующих нормативно-правовых актов.

4.3. Заказчик имеет право:

4.3.1. В любое время проверять ход и качество работы, выполняемой Исполнителем, не вмешиваясь в его деятельность.

4.3.2. Отказаться от исполнения договора в любое время до подписания Сторонами акта приема-сдачи работ, выплатив Исполнителю часть установленной стоимости пропорционально выполненным работ, выполненным до получения извещения об отказе Заказчика от исполнения договора.

4.3.3. Заказчик не несет ответственности за несоблюдение техники безопасности Исполнителем.

5. ОТВЕТСТВЕННОСТЬ СТОРОН

5.1. За неисполнение или ненадлежащее исполнение обязательств по настоящему Договору Стороны несут ответственность, предусмотренную действующим законодательством.

6. НЕПРЕОДОЛИМАЯ СИЛА (ФОРС-МАЖОРНЫЕ ОБСТОЯТЕЛЬСТВА)

6.1. Стороны освобождаются от ответственности за частичное или полное неисполнение обязательств по настоящему договору подряда, если неисполнение явилось следствием природных явлений, действий внешних объективных факторов и прочих обстоятельств непреодолимой силы, за которые стороны не отвечают и предотвратить неблагоприятное воздействие которых они не имеют возможности.

7. ЗАКЛЮЧИТЕЛЬНЫЕ ПОЛОЖЕНИЕ

7.1. Все споры, возникшие между Сторонами в ходе выполнения обязательств, предусмотренных настоящим Договором, разрешаются путем переговоров, а в случае недостижения согласия – в судебном порядке по месту нахождения Заказчика.

7.2. Настоящий Договор составлен в двух экземплярах, имеющих одинаковую юридическую силу, по одному экземпляру для каждой Стороны.

8. АДРЕСА, РЕКВИЗИТЫ И ПОДПИСИ СТОРОН

Заказчик:

АНО «Актуальная археология»
197110, Санкт-Петербург,
Константиновский пр-т., д. 11, лит. А, оф. 104
ИНН 7814632322
КПП 781401001
р/с 40703810945360000004
Филиал «Центральный» Банка ВТБ (ПАО)
к/с 30101810145250000411
БИК 044525411
тел.: +7 (812) 985-35-54
e-mail: info@archaeology.one

Исполнитель:

Жданов Николай Сергеевич

Дата рождения: [] г.

Адрес регистрации: []

[]

ИНН []

СНИЛС []

Паспортные данные: []

[]

[]

дата выдачи: [] г.

р/с []

[]

к/с []

БИК []

Исполнитель



/Н.С. Жданов

Генеральный директор

/И.А. Гарбуз

М.П.

