

АКТ

государственной историко-культурной экспертизы

документации, содержащей результаты исследований, в соответствии с которыми определяется наличие или отсутствие объектов, обладающих признаками объекта культурного наследия на земельном участке, подлежащем воздействию земляных, строительных, мелиоративных, хозяйственных работ, предусмотренных статьей 25 Лесного кодекса Российской Федерации работ по использованию лесов (за исключением работ, указанных в пунктах 3, 4 и 7 части 1 статьи 25 Лесного кодекса Российской Федерации) и иных работ на земельном участке, отводимом для реализации объекта КС «Тосненская» (Этап 4.1, 4.2), входящего в состав проекта «Развитие газотранспортных мощностей ЕСГ Северо-Западного региона, участок Грязовец – КС Славянская» в Тосненском районе Ленинградской области.

Настоящий Акт государственной историко-культурной экспертизы составлен в соответствии с Федеральным законом от 25.06.2002 №73-ФЗ «Об объектах культурного наследия (памятниках истории и культуры) народов Российской Федерации», Положением о государственной историко-культурной экспертизе, утвержденным постановлением Правительства Российской Федерации от 15.07.2009 № 569.

1. Дата начала и окончания проведения экспертизы:

Настоящая государственная историко-культурная экспертиза проведена в период с 21.03.2022 по 14.04.2022 г.

2. Место проведения экспертизы:

г. Москва

3. Заказчик экспертизы:

Автономная некоммерческая организация «Научно-исследовательский центр «Актуальная археология» (АНО «Актуальная археология»), 197341, г. Санкт-Петербург, ул. Парашютная д. 6, лит. А, пом. 19-Н (к.46) ИНН 7814632322.

4. Сведения об эксперте:

- фамилия, имя, отчество – Жданов Николай Сергеевич;
- образование – высшее, Тверской государственный университет, исторический факультет;
- стаж работы – 13 лет;
- место работы и должность – Общество с ограниченной ответственностью «АРХГЕОПРОЕКТ» (ООО «АРХГЕОПРОЕКТ»), ведущий специалист.
- реквизиты аттестации – Приказ Министерства культуры Российской Федерации № 1039 от 23.06.2021 г.;

Профиль экспертной деятельности (объекты экспертизы):

– документация или разделы документации, обосновывающие меры по обеспечению сохранности объекта культурного наследия, включенного в реестр, выявленного объекта культурного наследия либо объекта, обладающего признаками объекта культурного наследия, при проведении земляных, мелиоративных, хозяйственных работ, указанных в статье 30 Федерального закона работ по использованию лесов и иных работ в границах территории объекта культурного наследия либо на земельном участке, непосредственно связанном с земельным участком в границах территории объекта культурного наследия;

– документация, за исключением научных отчетов о выполненных археологических полевых работах, содержащая результаты исследований, в соответствии с которыми определяется наличие или отсутствие объектов, обладающих признаками объекта культурного наследия, на земельных участках, подлежащих воздействию земляных, строительных, мелиоративных, хозяйственных работ, указанных в статье 30 Федерального закона работ по использованию лесов и иных работ.

4.1. Отношения к заказчику

Эксперт:

- не имеет родственных связей с заказчиком (его должностным лицом или работником) (дети, супруги и родители, полнородные и неполнородные братья и сестры (племянники и племянницы), двоюродные братья и сестры, полнородные и неполнородные братья и сестры родителей заказчика (его должностного лица или работника) (дяди и тети));

- не состоит в трудовых отношениях с заказчиком;

- не имеет долговые или иные имущественные обязательства перед заказчиком (его должностным лицом или работником), а заказчик (его должностное лицо или работник) не имеет долговые или иные имущественные обязательства перед экспертом;

- не владеет ценными бумагами, акциями (долями участия, паями в уставных (складочных) капиталах) заказчика;

- не заинтересован в результатах исследований либо решении, вытекающем из заключения экспертизы, с целью получения выгоды в виде денег, ценностей, иного имущества, услуг имущественного характера или имущественных прав для себя или третьих лиц.

5. Информация о том, что в соответствии с законодательством Российской Федерации эксперты несут ответственность за достоверность сведений, изложенных в заключении:

Эксперт признает свою ответственность за соблюдение принципов проведения экспертизы, установленных ст.29 Федерального закона от 25.06.2002 № 73-ФЗ «Об объектах культурного наследия (памятниках истории и культуры) народов Российской Федерации» (далее в тексте – Федеральный закон); за достоверность сведений, изложенных в заключении экспертизы. и обязуется выполнять требования п.17 Положения о государственной историко-культурной

экспертизе, утвержденного постановлением Правительства Российской Федерации от 15.07.2009 № 569.

6. Основание проведения государственной историко-культурной экспертизы:

- Федеральный закон от 25.06.2002 № 73-ФЗ «Об объектах культурного наследия (памятниках истории и культуры) народов Российской Федерации»;
- Положение о государственной историко-культурной экспертизе и последующие дополнения к нему, утвержденное Постановлением Правительства РФ от 15.07.2009 г. № 569;
- Письмо Комитета по культуре Ленинградской области № 01-10-8585/2020-0-1 от 23.10.2020 г.;
- Договор № А-03/11/20 от 03.11.2020 г. между АНО «Актуальная археология» и ООО «Экоскай»;
- Договор № 210322 от 21.03.2022 г. между экспертом Ждановым Н.С. и АНО «Актуальная археология» на проведение государственной историко-культурной экспертизы.

7. Объект государственной историко-культурной экспертизы:

Документация, за исключением научных отчетов о выполненных археологических полевых работах, содержащая результаты исследований, в соответствии с которыми определяется наличие или отсутствие объектов, обладающих признаками объекта культурного наследия, на земельных участках, подлежащих воздействию земляных, строительных, мелиоративных, хозяйственных работ, указанных в ст.30 Федерального закона №73-ФЗ работ по использованию лесов и иных работ на земельном участке, отводимом для реализации объекта КС «Тосненская» (Этап 4.1, 4.2), входящего в состав проекта «Развитие газотранспортных мощностей ЕСГ Северо-Западного региона, участок Грязовец – КС Славянская» в Тосненском районе Ленинградской области.

8. Цель проведения государственной историко-культурной экспертизы:

Определение наличия или отсутствия объектов культурного наследия, включенных в реестр, выявленных объектов культурного наследия либо объектов, обладающих признаками объекта культурного наследия, на земельном участке, отводимом для реализации объекта КС «Тосненская» (Этап 4.1, 4.2), входящего в состав проекта «Развитие газотранспортных мощностей ЕСГ Северо-Западного региона, участок Грязовец – КС Славянская» в Тосненском районе Ленинградской области, подлежащем воздействию земляных, строительных, мелиоративных, хозяйственных работ, указанных в статье 30 Федерального закона № 73-ФЗ от 25.06.2002 работ по использованию лесов и иных работ, в случае, если орган охраны объектов культурного наследия не имеет данных об отсутствии на указанных земельных участках, землях лесного фонда либо водных объектах или их частях объектов культурного наследия либо

объектов, обладающих признаками объекта культурного наследия, в соответствии со статьей 3 Федерального закона № 73-ФЗ от 25.06.2002.

9. Перечень документов, представленных Заказчиком:

- Письмо Комитета по культуре Ленинградской области № 01-10-8585/2020-0-1 от 23.10.2020 г.;
- Выписки из ЕГРН;
- Письмо об отсутствии ГПЗУ;
- Схема расположения обследованного участка на кадастровом плане;
- Техническое задание к Договору № А-03/11/20 от 03.11.2020 г. между АНО «Актуальная археология» и ООО «Экоскай»;
- Дополнительное соглашение №1 от 01.10.2021 г. к Договору № А-03/11/20 от 03.11.2020 г.;
- Документация *«Развитие газотранспортных мощностей ЕСГ Северо-Западного региона, участок Грязовец – КС Славянская. Этап 4 Этап 4.1. КС «Тосненская» КЦ-2 (транспорт сеноманского газа). Установка ГПА-32 (2+1), инфраструктура КС, перемычки на узле подключения КС, обеспечивающие возможность транспорта ЭСГ Этап 4.2. КС «Тосненская» КЦ-2 (транспорт сеноманского газа). Установка 1 ГПА-32 до схемы работы (3+1) (Договор №А-03/11/20 от 03.11.2020 г.) Раздел 4. Археологические исследования Часть 1. КС «Тосненская». Отчет по археологическим исследованиям Том 4.1» (шифр: 0010.001.001.ИИ.1222-АРХ4.1), АНО «Актуальная археология», Санкт-Петербург, 2021 г.;*
- Договор № 210322 от 21.03.2022 г. между экспертом Ждановым Н.С. и АНО «Актуальная археология» на проведение государственной историко-культурной экспертизы.

10. Сведения об обстоятельствах, повлиявших на процесс проведения и результаты экспертизы:

Обстоятельства, повлиявшие на процесс проведения и результаты экспертизы, отсутствуют.

11. Сведения о проведенных исследованиях с указанием примененных методов, объема и характера выполненных работ и их результатов:

При подготовке настоящего акта изучена и проанализирована в полном объеме документация, представленная заказчиком, на соответствие действующему законодательству в сфере охраны объектов культурного наследия. Для экспертизы привлечены необходимые данные и источники, дополняющие информацию о земельном участке с точки зрения обнаружения объектов культурного наследия и объектов, обладающих признаками объекта культурного наследия. Особое внимание уделялось картографическим материалам, данным дистанционного зондирования земной поверхности землеотвода, материалам полевых и историко-архивных исследований прошлых лет, в том числе на территориях, близких по физико-географическим

характеристикам. Имеющийся и привлеченный материал достаточен для подготовки заключения государственной историко-культурной экспертизы.

Результаты исследований, проведенных в рамках настоящей экспертизы, оформлены в виде настоящего Акта.

12. Факты и сведения, выявленные и установленные в результате проведенных исследований:

12.1. Общие сведения:

Согласно Письму Комитета по культуре Ленинградской области (далее – Комитет) № 01-10-8585/2020-0-1 от 23.10.2020 г., в случае проведения работ за границами обследованной ранее территории, отведенной под объект «Развитие газотранспортных мощностей ЕСГ Северо-Западного региона, участок Грязовец – КС Славянская», в соответствии с действующим законодательством Комитетом было предписано, в числе прочего, обеспечить проведение историко-культурной экспертизы земельного участка путем археологической разведки.

Археологическое обследование земельного участка было выполнено на основании гарантийного письма-оферты ООО «Экоскай» о начале работ до заключения договора №644.1-10/20 от 16.10.2020 г., по Открытому листу №2015-2020 от 22.09.2020 г., выданному по решению Министерства культуры Российской Федерации научному сотруднику научно-исследовательского центра «Актуальная археология» Станиславу Викторовичу Бельскому, на право проведения археологических разведок на указанной территории в целях выявления объектов археологического наследия, уточнения сведений о них и планирования мероприятий по обеспечению их сохранности. Срок действия открытого листа - с 22.09.2020 г. по 01.09.2021 г.

По результатам разведки была составлена документация «Развитие газотранспортных мощностей ЕСГ Северо-Западного региона, участок Грязовец – КС Славянская. Этап 4 Этап 4.1. КС «Тосненская» КЦ-2 (транспорт сеноманского газа). Установка ГПА-32 (2+1), инфраструктура КС, перемычки на узле подключения КС, обеспечивающие возможность транспорта ЭСГ Этап 4.2. КС «Тосненская» КЦ-2 (транспорт сеноманского газа). Установка 1 ГПА-32 до схемы работы (3+1) (Договор №А-03/11/20 от 03.11.2020 г.) Раздел 4. Археологические исследования Часть 1. КС «Тосненская». Отчет по археологическим исследованиям Том 4.1» (шифр: 0010.001.001.ИИ.1222-АРХ4.1) (Приложение № 2).

12.2. Описание современного состояния:

Проектируемая КС «Тосненская» с сопутствующими сооружениями расположена на землях лесного фонда, ЗУ кадастровый номер 47:26:0000000:39237 (ЕЗП 47:26:0000000:280), в кварталах 43, 44, 45, 56, 57, 58, 59, 60, 61, 80 Дубовицкого участкового лесничества Любанского лесничества ЛОГКУ «Ленобллес».

Ближайший населенный пункт Радофинниково расположен в 4 600 м юго-западнее от проектируемой КС «Тосненская». Минимальное расстояние от проектируемой автодороги до ближайших жилых зданий н.п. Радофинниково

составляет 63 метра. Ширина полосы отвода земель, необходимых для строительства КС «Тосненская», устанавливается проектом. Также проектом предусмотрены площадки, требующиеся для производства строительных работ (ВЗиС).

Проектом межевания территории предусмотрен отвод земель на период строительства (краткосрочное пользование), а также – для размещения наземных элементов объекта (аренду сроком до 49 лет) под площадки постоянных сооружений и автомобильную дорогу, опознавательные знаки и указатели. Общая площадь межевания составляет 63,6171 га, в том числе 28,4579 га для постоянного землеотвода, испрашиваемых в долгосрочную аренду, под площадки КС, водозаборные сооружения, свечи, указатели, подъездную автомобильную дорогу, опоры ВЛЗ. Общая площадь земельных участков для строительства, испрашиваемых в краткосрочную аренду 35,1592 га.

Участок обследования был условно поделен на 4 участка:

Участок №1 площадью 68,6 га. По центру участка проходит ЛЭП и дорога, подсыпанная щебнем. По краям участка находится хвойно-лиственный массив. Ориентирован с ЮЗЗ на СВВ.

Участок №2 площадью 32,98 га. Располагается в хвойно-лиственном массиве. Ориентирован с ЮЗ на СВ.

Участок №3 площадью 2,84 га располагается в хвойно-лиственном массиве. Ориентирован с СЗ на ЮВ.

Участок №4 площадью 0,61га представляет собой площадку вырубленного лесного массива, засыпанного песком.

12.3. Сведения о правообладателях:

В Приложении №3 к настоящему Акту представлены выписки из ЕГРН на земельные участки, на территории которых располагается объект.

12.4. Краткие исторические сведения:

Тосненский район находится на юге Ленинградской области, административно граничит на севере с г. Санкт-Петербург, на западе – с Волосовским и Лужским, на востоке – с Кировским и Киришским, на юго-востоке с Новгородской областью.

Первые археологические исследования в среднем течении р. Волхов были проведены на рубеже XVIII и XIX вв. З.Я. Доленгой-Ходаковским на территории современного города Кириши. В рамках обширного «Проекта ученого путешествия по России» исследователь в 1820 г. раскопал жальник, зафиксировав «нѣскольکو головъ, рукъ, ногъ, и реберьъ челоувѣческих....въ оном жальникѣ хоронили людей, не сожженных, безъ тризны, то ештѣ, въ позднѣйшія времена».

Первая сводка археологических памятников на этой территории была выполнена в рамках подготовки археологической карты Новгородской губернии в преддверии XV Археологического съезда. В итоге для Новгородской области был составлен свод из более чем 1300 памятников, в т.ч. на территории современного Тосненского района отмечены такие объекты как грунтовый

могильник Крапивно и курганно-жальничные могильники Червино, Болотница, Бородулино, Вериговщина.

В 1980-е гг. под руководством А.Н. Кирпичникова была предпринята крупномасштабная работа по учету наличия и состояния археологических памятников Ленинградской области. Своеобразным итогом этого периода историографии обследуемой территории стал выход археологической карты Тосненского района в составе каталога В.А. Лапшина. Большинство памятников археологии в округе объекта исследований, зафиксированных в каталоге, к моменту его публикации отмечены как не существующие.

С 2000-х гг. активизировались новостроечные работы. ИИМК РАН проводил исследования по разведке трасс БТС-2 (руководитель В.А. Лапшин) и скоростной автодороги Москва - С.-Петербург (руководитель С.А. Семенов).

Отряды Северо-Западной археологической экспедиции НИИКСИ СПбГУ проводили работы в урочище Царицына гора (руководитель А. Селин), раскопки насыпей у п. Шапки (руководитель В.Ю. Соболев), разведку селища Пустынька-1 (руководитель К.В. Шмелев). Охранные раскопки могильника Нечеперьт в зоне строительства БТС-2 осуществил Карельский учебный отряд СПбГУ под руководством ассистента кафедры археологии исторического факультета СПбГУ А.И. Мурашкина.

С 2005 г. отрядами НИИ Наследие были выявлены и частично исследованы новые курганные группы, курганы и могильники эпохи средневековья в районе населенных пунктов Кирсино и Шапки.

Насыпи в районе поселка Шапки относятся как к погребальным насыпям, так и к более поздним так называемым «углежогным ямам». Три рукотворные насыпи, расположенные в 2 км от пос. Шапки на вершине моренной возвышенности, в сосновом лесу, на удалении от 6 до 54 м от края существующего карьера, были обнаружены летом 2006 г. отрядом СЗАЭ НИИКСИ СПбГУ в ходе разведочных изысканий, связанных с расширением карьера «Брусова Гора». Это были задернованные насыпи округлой в плане формы и высотой до 0,5 м. В августе 2006 года насыпи были исследованы Вторым отрядом СЗАЭ НИИКСИ СПбГУ под руководством В.Ю. Соболева. Раскопки позволили установить, что две насыпи имели производственный характер и являлись так называемыми «углежогными ямами», созданными для добычи древесного (березового) угля. Первое сооружение сохранило под слоем дерна несколько слоев обугленного дерева, пересыпанных песком. Под слоями дерева и песка была исследована яма сложной в плане формы глубиной до 0.4 м, так же заполненная древесными остатками, дно ямы местами прокалено. Второе сооружение практически не содержало угля в насыпи, возведенной из серого гумусированного песка. Под насыпью на материке было открыто несколько отпечатков и незначительных фрагментов обугленных бревен и кольцевой ровик с двумя неширокими перемычками, оконтуривавший площадку. По мнению исследователей, вторая насыпь также, вероятно, представляла собой остатки использованной и разобранной «углежогной ямы», готовый уголь из которой был вынут.

Характер третьего сооружения остался неясным. До раскопок в центральной части небольшой округлой в плане возвышенности, поврежденной старыми бороздами распашки под посадку леса, четко читалась большая заплывшая яма. Раскопки выявили в центре площадки глубокую (до 1 м) конусообразную яму, заполненную лесным мусором; ни в яме, ни в выбросе из нее фрагментов угля не обнаружено. Находок при раскопках сделано не было, таким образом, хронологическая интерпретация исследованных объектов осталась открытым.

12.5. Анализ документации:

Представленная документация является результатом историко-культурного исследования территории, предназначенной для хозяйственного освоения, содержит результаты проведения археологических работ (разведок) на предмет наличия (отсутствия) объектов, обладающих признаками историко-культурного наследия, на территории земельного участка, отводимого для реализации объекта КС «Тосненская» (Этап 4.1, 4.2), входящего в состав проекта «Развитие газотранспортных мощностей ЕСГ Северо-Западного региона, участок Грязовец – КС Славянская» в Тосненском районе Ленинградской области.

Документация содержит текстовую и иллюстративную части. Текстовая часть отражает данные, полученные в ходе историко-библиографических и археологических исследований на территории испрашиваемого земельного участка, выводы. Иллюстративная часть содержит ситуационные планы и фотографические материалы, отражающие информацию по земельному участку и проведенным работам. Иллюстративная часть документации оформлена в виде приложения.

В соответствии с представленными в документации данными для ее подготовки использованы материалы историко-архивных изысканий, связанные с территорией обследования и результаты археологической разведки. В ноябре 2020 г. - апреле 2021 г. археологическим отрядом Научно-исследовательского центра «Актуальная археология» было проведено археологическое обследование земельных участков (археологическая разведка) по объекту КС «Тосненская» (Этап 4.1, 4.2) в составе проекта «Развитие газотранспортных мощностей ЕСГ Северо-Западного региона, участок Грязовец – КС Славянская», расположенному в Тосненском районе Ленинградской области.

Археологическое обследование земельного участка было выполнено на основании гарантийного письма-оферты ООО «Экоскай» о начале работ до заключения договора №644.1-10/20 от 16.10.2020 г., по Открытому листу №2015-2020 от 22.09.2020 г., выданному по решению Министерства культуры Российской Федерации научному сотруднику научно-исследовательского центра «Актуальная археология» Станиславу Викторовичу Бельскому, на право проведения археологических разведок на указанной территории в целях выявления объектов археологического наследия, уточнения сведений о них и планирования мероприятий по обеспечению их сохранности. Срок действия открытого листа - с 22.09.2020 г. по 01.09.2021 г.

В ходе археологического обследования был произведен визуальный осмотр территории на предмет наличия объектов археологического наследия, выполнены:

- фотофиксация общих видов;
- заложено 50 археологических шурфов размерами 2×2 м, общей площадью 200 кв. м. В заполнении шурфов археологический материал не зафиксирован.

В результате археологического обследования земельного участка и в непосредственной близости памятники археологии не выявлены, культурные отложения, комплексы и археологические материалы, отвечающие признакам объекта культурного наследия, не зафиксированы, местонахождения археологических артефактов отсутствуют.

Археологическое обследование территории земельного участка, отводимого для реализации объекта КС «Тосненская» (Этап 4.1, 4.2), входящего в состав проекта «Развитие газотранспортных мощностей ЕСГ Северо-Западного региона, участок Грязовец – КС Славянская» в Тосненском районе Ленинградской области, было проведено согласно принятой научной полевой методике археологических исследований (Положение ОПИ ИА РАН №32 от 20.06.2018 г.) и выполнено в полном объеме исходя из технического задания к Договору № А-03/11/20 от 03.11.2020 г. между АНО «Актуальная археология» и ООО «Экоскай».

13. Перечень документов и материалов, собранных и полученных при проведении экспертизы, а также использованной для нее специальной, технической и справочной литературы:

1) Федеральный закон от 25.06.2002 № 73-ФЗ «Об объектах культурного наследия (памятниках истории и культуры) народов Российской Федерации»;

2) Положение о государственной историко-культурной экспертизе, утвержденное постановлением Правительства РФ от 15.07.2009 № 569;

3) Федеральный закон Российской Федерации от 23.07.2013 №245-ФЗ «О внесении изменений в отдельные законодательные акты Российской Федерации в части пресечения незаконной деятельности в области археологии»;

4) Постановление Правительства Российской Федерации от 20.02.2014 №127 «Об утверждении Правил выдачи, приостановления и прекращения действия разрешений (открытых листов) на проведение работ по выявлению и изучению объектов археологического наследия»;

5) Положение от 20.06.2018 № 32 «О порядке проведения археологических полевых работ и составления научной отчетной документации», утвержденное постановлением бюро Отделения историко-филологических наук РАН;

6) Методика определения границ территорий объектов археологического наследия, рекомендованная к применению Письмом Министерства культуры Российской Федерации от 27.01.2012 № 12-01-39/05-АБ;

7) Письмо Комитета по культуре Ленинградской области № 01-10-8585/2020-0-1 от 23.10.2020 г.;

8) Васильева Н.В., Субетто Д.А., Вербицкий В.Р., Кротова-Путинцева А.Е. История формирования Ильмень-Волховского бассейна // Известия Российского

государственного педагогического университета им А.И. Герцена. Вып № 153-2. 2012;

9) Володина А. А. Проект ученого путешествия по России З.Я. Доленги-Ходаковского в первой четверти XIX в.// Вестник Рязанского государственного университета им. С.А. Есенина. № 1 (34). Рязань. 2012;

10) «Волости и важнейшие селения европейской России. Выпуск VII. Губернии приозерной группы», СПб. 1885;

11) Геоморфологическое районирование СССР. М., 1980;

12) Гурина Н.Н. Древняя история Северо-Запада Европейской части СССР. // МИА. 1961. № 87;

13) Дмитриев И.А. Путеводитель от Москвы до Санкт-Петербурга и обратно, сообщающий исторические, статистические и другие сведения о замечательных городах, местах и предметах, находящихся по дороге между обеими столицами. М.: Унив. тип., 1839;

14) Доленга-Ходаковский З. Я. Отрывок из путешествия Ходаковского по России. Ладога. Новгород // Русский исторический сборник СПб. 1838. Т.3, Кн.2.

14. Обоснования вывода экспертизы:

При проведении государственной историко-культурной экспертизы было установлено, что проведенные археологические исследования выполнены в соответствии с требованиями методики ведения археологических разведок и описания полученных результатов, изложенными в Положении от 20 июня 2018 г. № 32 «О порядке проведения археологических полевых работ и составления научной отчетной документации», утвержденном постановлением бюро Отделения историко-филологических наук Российской академии наук.

Достоверность результатов полевых исследований не вызывает сомнений.

При проведении осмотра и археологических исследований на территории земельного участка, отводимого для реализации объекта КС «Тосненская» (Этап 4.1, 4.2), входящего в состав проекта «Развитие газотранспортных мощностей ЕСГ Северо-Западного региона, участок Грязовец – КС Славянская» в Тосненском районе Ленинградской области, не обнаружено объектов, обладающих признаками объекта культурного наследия.

Площадь обследованной территории является достаточной для определения наличия/отсутствия на данном участке объектов, обладающих признаками объектов историко-культурного наследия, в т.ч. памятников археологии.

15. Вывод экспертизы:

Экспертом сделан вывод о возможности (положительное заключение) проведения земляных, строительных, мелиоративных и (или) хозяйственных работ, предусмотренных статьей 25 Лесного кодекса Российской Федерации работ по использованию лесов и иных работ ввиду отсутствия выявленных объектов археологического наследия на территории земельного участка, отводимого для реализации объекта КС «Тосненская» (Этап 4.1, 4.2), входящего в состав проекта «Развитие газотранспортных мощностей ЕСГ Северо-Западного региона, участок Грязовец – КС Славянская»

в Тосненском районе Ленинградской области, подлежащем воздействию земляных, строительных, мелиоративных и (или) хозяйственных работ, предусмотренных статьей 25 Лесного кодекса Российской Федерации работ по использованию лесов и иных работ.

Положительное заключение

16. Перечень приложений к заключению экспертизы.

Приложение № 1. Письмо Комитета по культуре Ленинградской области № 01-10-8585/2020-0-1 от 23.10.2020 г.;

Приложение № 2. Документация «Развитие газотранспортных мощностей ЕСГ Северо-Западного региона, участок Грязовец – КС Славянская. Этап 4 Этап 4.1. КС «Тосненская» КЦ-2 (транспорт сеноманского газа). Установка ГПА-32 (2+1), инфраструктура КС, перемычки на узле подключения КС, обеспечивающие возможность транспорта ЭСГ Этап 4.2. КС «Тосненская» КЦ-2 (транспорт сеноманского газа). Установка 1 ГПА-32 до схемы работы (3+1) (Договор №А-03/11/20 от 03.11.2020 г.) Раздел 4. Археологические исследования Часть 1. КС «Тосненская». Отчет по археологическим исследованиям Том 4.1» (шифр: 0010.001.001.ИИ.1222-АРХ4.1) АНО «Актуальная археология», Санкт-Петербург, 2021 г.;

Приложение № 3. Выписки из ЕГРН;

Приложение № 4. Схема расположения объекта на кадастровой карте;

Приложение № 5. Письмо об отсутствии ГПЗУ;

Приложение № 6. Техническое задание к Договору № А-03/11/20 от 03.11.2020 г. между АНО «Актуальная археология» и ООО «Экоскай»;

Дополнительное соглашение №1 от 01.10.2021 г. к Договору № А-03/11/20 от 03.11.2020 г.;

Приложение № 7. Договор № 210322 от 21.03.2022 г. между экспертом Ждановым Н.С. и АНО «Актуальная археология» на проведение государственной историко-культурной экспертизы.

17. Дата оформления заключения экспертизы – 14.04.2022 г.

Аттестованный эксперт
по проведению государственной
историко-культурной экспертизы

Н.С. Жданов

Приложение №1

к Акту государственной историко - культурной экспертизы документации, содержащей результаты исследований, в соответствии с которыми определяется наличие или отсутствие объектов, обладающих признаками объекта культурного наследия на земельном участке, подлежащем воздействию земляных, строительных, мелиоративных, хозяйственных работ, предусмотренных статьей 25 Лесного кодекса Российской Федерации работ по использованию лесов (за исключением работ, указанных в пунктах 3, 4 и 7 части 1 статьи 25 Лесного кодекса Российской Федерации) и иных работ на земельном участке отводимом для реализации объекта КС «Тосненская» (Этап 4.1, 4.2), входящего в состав проекта «Развитие газотранспортных мощностей ЕСГ Северо-Западного региона, участок Грязовец – КС Славянская» в Тосненском районе Ленинградской области

**Письмо Комитета по культуре Ленинградской области
№ 01-10-8585/2020-0-1 от 23.10.2020 г.**



ПРАВИТЕЛЬСТВО
ЛЕНИНГРАДСКОЙ ОБЛАСТИ
КОМИТЕТ ПО КУЛЬТУРЕ
ЛЕНИНГРАДСКОЙ ОБЛАСТИ

ул. Смольного, д.3, Санкт-Петербург, 191311
Тел./факс: (812) 611-45-00
E-mail: kult_lo@lenreg.ru

23.10.2020 № 01-10-8585/2020-0-1

На № _____ от _____

Главному инженеру
Нижегородского филиала
ООО «Газпром проектирование»

Д.Г. Репину

ул. Алексеевская, д. 26,
г. Нижний Новгород, 603950

yaleksandrov@gazpromproject.ru

Уважаемый Денис Геннадьевич!

В ответ на обращение от 25.09.2020 № ННФ/2-5924 (вх. № 01-10-8585/2020 от 25.09.2020) по вопросу подтверждения отсутствия необходимости повторно проводить археологическую разведку в пределах обследованных ранее территорий по объекту «Развитие газотранспортных мощностей ЕСГ Северо-Западного региона, участок Грязовец – КС Славянская» (далее – Объект) сообщаем следующее.


Согласно представленным схемам, а также на основании распоряжения комитета по культуре Ленинградской области (далее – Комитет) от 25.07.2017 № 01-18/17-88 и письма Комитета от 06.10.2017 № 01-10-91/2017 сообщаем, что проведение работ на территории Объекта возможно при условии соблюдения мер по обеспечению сохранности объектов культурного наследия, предусмотренных разделом проектной документации «Мероприятия по обеспечению сохранности объектов культурного наследия на территории Ленинградской области по объекту: «Развитие газотранспортных мощностей ЕСГ Северо-Западного региона, участок Грязовец – КС Славянская».

Дополнительно сообщаем, что в соответствии со статьей 36 Федерального закона от 25.06.2002 № 73-ФЗ «Об объектах культурного наследия (памятниках истории и культуры) народов Российской Федерации» (далее – Федеральный закон № 73-ФЗ) в случае обнаружения в ходе проведения изыскательских, проектных, земляных, строительных, мелиоративных, хозяйственных и иных работ объектов, обладающих признаками культурного наследия, исполнитель работ обязан незамедлительно приостановить работы и в течение трех дней со дня обнаружения такого объекта направить в Комитет письменное заявление об обнаруженном объекте.

В случае проведения работ за границами обследованной ранее территории во исполнение требований ст. 28, 30, 31, 32, 36 Федерального закона № 73-ФЗ необходимо проведение историко-культурной экспертизы земельного участка, подлежащего воздействию земляных, строительных, хозяйственных и иных работ,

путем археологической разведки в порядке, установленном ст. 45.1 Федерального закона № 73-ФЗ, с целью определения наличия или отсутствия объектов, обладающих признаками объекта культурного наследия на данном земельном участке.

Председатель комитета по культуре
Ленинградской области



В.О. Цой

Исп.: Н.А. Зарубина, тел. (812) 539-45-11

Приложение №2

к Акту государственной историко - культурной экспертизы документации, содержащей результаты исследований, в соответствии с которыми определяется наличие или отсутствие объектов, обладающих признаками объекта культурного наследия на земельном участке, подлежащем воздействию земляных, строительных, мелиоративных, хозяйственных работ, предусмотренных статьей 25 Лесного кодекса Российской Федерации работ по использованию лесов (за исключением работ, указанных в пунктах 3, 4 и 7 части 1 статьи 25 Лесного кодекса Российской Федерации) и иных работ на земельном участке отводимом для реализации объекта КС «Тосненская» (Этап 4.1, 4.2), входящего в состав проекта «Развитие газотранспортных мощностей ЕСГ Северо-Западного региона, участок Грязовец – КС Славянская» в Тосненском районе Ленинградской области

Документация

«Развитие газотранспортных мощностей ЕСГ Северо-Западного региона, участок Грязовец – КС Славянская. Этап 4 Этап 4.1. КС «Тосненская» КЦ-2 (транспорт сеноманского газа). Установка ГПА-32 (2+1), инфраструктура КС, переемычки на узле подключения КС, обеспечивающие возможность транспорта ЭСГ Этап 4.2. КС «Тосненская» КЦ-2 (транспорт сеноманского газа). Установка 1 ГПА-32 до схемы работы (3+1) (Договор №А-03/11/20 от 03.11.2020 г.) Раздел 4. Археологические исследования Часть 1. КС «Тосненская». Отчет по археологическим исследованиям Том 4.1» (шифр: 0010.001.001.ИИ.1222-АРХ4.1) АНО «Актуальная археология», Санкт-Петербург, 2021 г.



**АКТУАЛЬНАЯ
АРХЕОЛОГИЯ**

АВТОНОМНАЯ НЕКОММЕРЧЕСКАЯ ОРГАНИЗАЦИЯ «НАУЧНО-ИССЛЕДОВАТЕЛЬСКИЙ ЦЕНТР «АКТУАЛЬНАЯ АРХЕОЛОГИЯ»
197110, г. Санкт-Петербург, Константиновский пр. д.11, лит. А, т. 8 (812) 985-35-54, info@archaeology.one, ОГРН 1157800006044, ИНН 7814632322,
КПП 781401001, р/с 40703810945360000004 Филиал «Центральный» Банка ВТБ (ПАО), БИК 044525411, к/с 30101810145250000411 в ГУ Банка России по ЦФО

Заказчик – ООО «Экоскай»

**РАЗВИТИЕ ГАЗОТРАНСПОРТНЫХ МОЩНОСТЕЙ ЕСГ СЕВЕРО-ЗАПАДНОГО
РЕГИОНА, УЧАСТОК ГРЯЗОВЕЦ – КС СЛАВЯНСКАЯ.
ЭТАП 4**

**Этап 4.1. КС «Тосненская» КЦ-2 (транспорт сеноманского газа).
Установка ГПА-32 (2+1), инфраструктура КС, перемычки на узле
подключения КС, обеспечивающие возможность транспорта ЭСГ**

**Этап 4.2. КС «Тосненская» КЦ-2 (транспорт сеноманского газа).
Установка 1 ГПА-32 до схемы работы (3+1)**

(Договор №А-03/11/20 от 03.11.2020 г.)

Раздел 4. Археологические исследования

Часть 1. КС «Тосненская». Отчет по археологическим исследованиям

0010.001.001.ИИ.1222-АРХ4.1

Том 4.1

Директор
АНО «Актуальная археология»
Дата разработки отчета – 29.10.2021



И.А. Гарбуз

САНКТ-ПЕТЕРБУРГ
2021

АННОТАЦИЯ

Заключение посвящено результатам археологического обследования земельных участков (археологическая разведка) по объекту КС «Тосненская» (Этап 4.1, 4.2) в составе проекта «Развитие газотранспортных мощностей ЕСГ Северо-Западного региона, участок Грязовец – КС Славянская», расположенному в Тосненском районе Ленинградской области.

Заключение состоит из одного тома, в который входят аннотация, текст отчета (Стр. 2-37), приложения:

Приложение №1: копия Задания на выполнение археологических исследований по объекту «Развитие газотранспортных мощностей ЕСГ Северо-Западного региона, участок Грязовец – КС Славянская» (Стр. 38-43)

Приложение №2: копия гарантийного письма-оферты ООО «Экоскай» о начале работ до заключения договора № 644.1-10/20 от 16.10.2020 г. (Стр. 44)

Приложение №3: копия письма о направлении исходных данных ООО «Газпром проектирование» № ННФ/2-7087 от 30.10.2020 г. (Стр. 45-46)

Приложение №4: копия письма Комитета по культуре Ленинградской области № 01-10-8585/2020-0-1 от 23.10.2020 г. (Стр. 47-47)

Приложение №5: альбом иллюстраций (Стр. 49-208, Рис. 1-299)

Приложение №6: копия Открытого листа № 2015-2020 от 22.09.2020 г. (Стр. 210)

Приложение №7: копия Сертификата соответствия ГОСТ Р ИСО 9001-2015 (ISO 9001:2015), № СДС.ФР.СМ.00579.21 (Стр. 211)

Итоги: В ходе археологического обследования земельного участка по объекту КС «Тосненская» (Этап 4.1, 4.2) (Рис. 1-2,3) был произведен осмотр территории на предмет наличия объектов археологического наследия, выполнена фотофиксация общих видов земельных участков, заложено 50 археологических размерами 2х2 м, общей площадью 200 кв. м. Глубина исследованных шурфов составила от 0,38 м до 0,85 м.

В заполнении шурфов археологический материал не зафиксирован. В результате археологического обследования культурные отложения, комплексы и археологические материалы, отвечающие признакам объекта культурного наследия, выявлены не были.

Ключевые слова: Научно-исследовательский центр «Актуальная археология», Ленинградская область, Тосненский район, археологические шурфы, визуальное обследование.

СОДЕРЖАНИЕ

АННОТАЦИЯ	2
СОДЕРЖАНИЕ	3
СПИСОК ИСПОЛНИТЕЛЕЙ	4
ВВЕДЕНИЕ	5
МЕТОДИКА ПРОВЕДЕНИЯ АРХЕОЛОГИЧЕСКИХ РАБОТ	7
КРАТКАЯ ИСТОРИЧЕСКАЯ СПРАВКА	9
АРХЕОЛОГИЧЕСКИЕ ИССЛЕДОВАНИЯ	11
ЗАКЛЮЧЕНИЕ	25
СПИСОК ИСПОЛЬЗОВАННОЙ ЛИТЕРАТУРЫ И ИСТОЧНИКОВ	26
ВЕДОМОСТЬ КАРТОГРАФИЧЕСКИХ МАТЕРИАЛОВ	28
СПИСОК ИЛЛУСТРАЦИЙ	29
ПРИЛОЖЕНИЯ	38
Приложение №1: копия Задания на выполнение археологических исследований по объекту «Развитие газотранспортных мощностей ЕСГ Северо-Западного региона, участок Грязовец –КС Славянская»	38
Приложение №2: копия гарантийного письма-оферты ООО «Экоскай» о начале работ до заключения договора № 644.1-10/20 от 16.10.2020 г.	44
Приложение №3: копия письма о направлении исходных данных ООО «Газпром проектирование» № ННФ/2-7087 от 30.10.2020 г.	45
Приложение №4: копия письма Комитета по культуре Ленинградской области № 01-10-8585/2020-0-1 от 23.10.2020 г.	47
Приложение №5: альбом иллюстраций	49
Приложение №6: копия Открытого листа № 2015-2020 от 22.09.2020 г.	210
Приложение №7: копия Сертификата соответствия ГОСТ Р ИСО 9001-2015 (ISO 9001:2015), № СДС.ФР.СМ.00579.21	211


СПИСОК ИСПОЛНИТЕЛЕЙ

Бельский Станислав Викторович




Handwritten signature of Stanislav Bel'skiy in blue ink, written over a horizontal line.

Носов Андрей Евгеньевич



Handwritten signature of Andrey Nosov in blue ink, written over a horizontal line.

Кондратьев Василий Александрович



Handwritten signature of Vasily Kondratyev in blue ink, written over a horizontal line.

ВВЕДЕНИЕ

В ноябре 2020 г. - апреле 2021 г. археологическим отрядом Научно-исследовательского центра «Актуальная археология» было проведено археологическое обследование земельных участков (археологическая разведка) по объекту КС «Тосненская» (Этап 4.1, 4.2) в составе проекта «Развитие газотранспортных мощностей ЕСГ Северо-Западного региона, участок Грязовец – КС Славянская», расположенному в Тосненском районе Ленинградской области.

Археологическое обследование земельного участка было выполнено на основании гарантийного письма-оферты ООО «Экоскай» о начале работ до заключения договора №644.1-10/20 от 16.10.2020 г. по Открытому листу №2015-2020 от 22.09.2020 г., выданному по решению Министерства культуры Российской Федерации научному сотруднику научно-исследовательского центра «Актуальная археология» Станиславу Викторовичу Бельскому, на право проведения археологических разведок на указанной территории в целях выявления объектов археологического наследия, уточнения сведений о них и планирования мероприятий по обеспечению их сохранности. Срок действия открытого листа - с 22.09.2020 г. по 01.09.2021 г.

Цель работ: выявление объектов археологического наследия, уточнение сведений о них и планирование мероприятий по обеспечению их сохранности.

Задачи работ: сбор и анализ данных об известных памятниках археологии в зоне землеотвода, уточнение сведений о них, определение их границ; поиск и определение границ вновь выявленных объектов археологического наследия либо установление факта их отсутствия на обследуемой территории; в случае обнаружения объектов археологического наследия в зоне строительства – планирование мероприятий по обеспечению их сохранности.

Маршрут разведки предполагал сплошное обследование указанных земельных участков для выявления объектов культурного наследия или заключения об их отсутствии. В ходе археологического обследования был произведен визуальный осмотр земельных участков по объекту КС «Тосненская» (Этап 4.1, 4.2) на предмет наличия объектов археологического наследия, а также выполнена фотофиксация общих видов участков и заложено 50 археологических шурфов общей площадью 200 кв. м. Размеры всех шурфов 2х2 м. Глубина исследованных шурфов составила от 0,38 м до 0,85 м. В заполнении шурфов археологический материал и культурный слой не зафиксирован. В результате археологического обследования исследуемых участков, культурные отложения, комплексы и археологические материалы, отвечающие признакам объекта культурного

наследия, выявлены не были.

Работы финансировались заказчиком (ООО «Экоскай»).

Археологические работы выполнены сотрудниками научно-исследовательского центра «Актуальная археология»:

Бельский Станислав Викторович: руководитель всех видов работ, держатель открытого листа, составление исторической справки, подготовка и написание отчёта;

Носов Андрей Евгеньевич: заместитель руководителя работ, полевая фотофиксация, написание и макетирование отчёта;

Кондратьев Василий Александрович: подготовка картографического материала.

Археологическое обследование земельных участков было проведено согласно принятой научной полевой методике археологических исследований (Положение ОПИ ИА РАН № 32 от 20.06.2018 г.) и выполнено в полном объёме исходя из технического задания.

МЕТОДИКА ПРОВЕДЕНИЯ АРХЕОЛОГИЧЕСКИХ РАБОТ

При проведении археологического обследования земельного участка по объекту КС «Тосненская» (Этап 4.1, 4.2) в составе проекта «Развитие газотранспортных мощностей ЕСГ Северо-Западного региона, участок Грязовец – КС Славянская», расположенного в Тосненском районе Ленинградской области, применялась методика, принятая в соответствии с «Положением о порядке проведения археологических полевых работ и составления научной отчетной документации», утвержденным постановлением Бюро Отделения историко-филологических наук Российской академии наук от 20 июня 2018 г. № 32.

Изначально были проведены камеральные исследования: анализ исторических и современных карт и топографических условий участка обследования. Осуществлен сбор и анализ информации, архивных и письменных источников о наличии на изучаемой территории объектов археологического наследия. Изучена археологическая научная литература, посвященная данной территории. Известные археологические памятники были нанесены на карту с целью выявить их местоположение относительно территории работ. В результате была написана историческая справка.

После составления исторической справки была произведена археологическая разведка пешим маршрутом по территории, подлежащей хозяйственному освоению, с подробным визуальным осмотром местности, дневниковым описанием и фотофиксацией ландшафта. На местах, потенциально благоприятных для поиска и обнаружений объектов археологического наследия, закладывались разведочные шурфы. Фотофиксация основных этапов работ производилась цифровой зеркальной камерой с широкоугольным объективом (CanonEOS D650) и квадрокоптером (DJI Phantom 4 pro). Для указания масштаба при фотографировании использовалась геодезическая рейка длиной 2 м с сантиметровыми делениями.

В соответствии с требованиями пункта 3.19 «Положения о порядке проведения археологических полевых работ (археологических раскопок и разведок) и составления научной отчетной документации» в местах, где это было возможно и представлялось перспективным, было выполнено 50 археологических шурфов размерами 2x2 м (общая площадь 200 кв. м). Разборка напластований в шурфах производилась вручную, лопатами, методом горизонтальных зачисток, по пластам глубиной 0,1-0,2 м, либо, в случае выявления четко выраженной горизонтальной стратиграфии – послойно, с фотофиксацией. Расчистка объектов и пятен, участков погребенной почвы, переборка

грунта велись при помощи ножей и пикировок. Для выявления структуры плотных поверхностей и удаления грунта в стесненных условиях при расчистке использовались щетки, кисти и совки.

После проведения археологических изысканий была произведена полная рекультивация всех шурфов методом обратной засыпки отработанного грунта. Культурный слой выбирался до материка – естественной поверхности грунта, не затронутой антропогенными воздействиями, с последующей зачисткой его поверхности, а также всех боковых стенок, и затем фиксацией всех полученных планов, разрезов, профилей.

Согласно пункту 3.8. «Положения», в шурфах производилась контрольная прокопка верхней части археологически стерильного слоя, подстилающего почвенный горизонт (материка).

Маршрут, точки закладки шурфов и фотофиксации ландшафта и обследованных объектов были нанесены на топографические планы; для мест закладки шурфов и точек фотофиксации были определены GPS-координаты в системе WGS-84 EPSG:4326, формат DD°DD'DD,DD''.

КРАТКАЯ ИСТОРИЧЕСКАЯ СПРАВКА ПО ТЕРРИТОРИИ ИССЛЕДОВАНИЯ

Краткий обзор истории археологического изучения Тосненского района.

Самые ранние сведения о памятниках археологии Тосненского района относятся к концу XIX в. В 1899 г. на южной окраине с. Никольское, у церкви, на верхней террасе правого берега р. Тосна, был обнаружен клад из 130 серебряных копеек XVI в. (Ивана Грозного) (Лапшин, 1995, с.152, №1533). Данные о кладе стали известны благодаря сбору материалов для первой археологической карты Петербургской губернии, в подготовке которой принимали участие слушатели Императорского Петербургского археологического института (В.Н. Глазов, А.Э. Мальмгрен, Л.Н. Целепи и др.). Инициатором и координатором этой работы выступал член РАО художник Н. К. Рерих.

В начале XX в. на территории района были найдены еще два клада монет – в 1910 г в имении Шапки 29 фунтов шведских монет 1633-1654 гг., и в 1920-х гг. в районе станции Ушаки западноевропейские монеты, зарытые около 1040-1050 гг. (Лапшин, 1995, с. 152, №№1532, 1534).

Первый грунтовый могильник на территории Тосненского района стал известен с 1908 г., когда случайно, во время проведения земляных работ у церкви в пос. Войсковоро, были обнаружены погребения 12-13 вв. (Tallgren, 1938, s.79-108; Рябинин, 1986, с. 31). Еще 6 памятников (курганно-жальничный могильник Червино и жальничные (грунтовые?) могильники Болотница, Бородулино, Вериговщина, Тухань, Крапивно) вошли в сводку И.С. Романцева, изданную в 1911 г. к XV Археологическому съезду в Новгороде. В основу работы легли материалы, собранные к этому времени Новгородским статистическим комитетом. Пять памятников, известных по работе И.С. Романцева, отмечены в сводке жальников Н.И. Репникова, изданном в 1931 г. В 1989 г. Ленинградская областная экспедиция ЛОИА АН СССР под руководством В.А. Лапшина провела разведочные обследования на территории района, подтвердив наличие только двух памятников (курганно-жальничный могильник Червино и грунтовый (жальничный?) могильник у бывшей д. Крапивно) из 6 известных по сводке И.С. Романцева. Новые памятники открыты не были.

С 2000-х гг. активизировались новостроечные работы.

ИИМК РАН проводил исследования по разведке трасс БТС-2 (руководитель В.А. Лапшин) и скоростной автодороги Москва - С.-Петербург (руководитель С.А. Семенов). Отряды Северо-Западной археологической экспедиции НИИКСИ СПбГУ проводили работы в урочище Царицына гора (руководитель А. Селин), раскопки насыпей у п.

Шапки (руководитель В.Ю. Соболев), разведку селища Пустынька-1 (руководитель К.В. Шмелев). Охранные раскопки могильника Нечеперь в зоне строительства БТС-2 осуществил Карельский учебный отряд СПбГУ под руководством ассистента кафедры археологии исторического факультета СПбГУ А.И. Мурашкина. Большой вклад в современные археологические исследования района внесли экспедиции НИИ Наследие под руководством П.Е. Сорокина. С 2005 г. отрядами НИИ Наследие были выявлены и частично исследованы новые курганные группы, курганы и могильники эпохи средневековья в районе населенных пунктов Кирсино и Шапки.

Насыпи в районе поселка Шапки относятся как к погребальным насыпям, так и к более поздним так называемым «углежогным ямам». Три рукотворные насыпи, расположенные в 2 км от пос. Шапки на вершине моренной возвышенности, в сосновом лесу, на удалении от 6 до 54 м от края существующего карьера, были обнаружены летом 2006 г. отрядом СЗАЭ НИИКСИ СПбГУ в ходе разведочных изысканий, связанных с расширением карьера «Брусова Гора». Это были задернованные насыпи округлой в плане формы и высотой до 0,5 м. В августе 2006 года насыпи были исследованы Вторым отрядом СЗАЭ НИИКСИ СПбГУ под руководством В.Ю. Соболева. Раскопки позволили установить, что две насыпи имели производственный характер и являлись так называемыми «углежогными ямами» созданными для добычи древесного (березового) угля. Первое сооружение сохранило под слоем дерна несколько слоев обугленного дерева пересыпанных песком. Под слоями дерева и песка была исследована яма сложной в плане формы глубиной до 0.4 м, так же заполненная древесными остатками, дно ямы местами прокалено. Второе сооружение практически не содержало угля в насыпи, возведенной из серого гумусированного песка. Под насыпью на материке было открыто несколько отпечатков и незначительных фрагментов обугленных бревен и кольцевой ровик с двумя неширокими перемычками, оконтуривавший площадку. По мнению исследователей, вторая насыпь также, вероятно, представляла собой остатки использованной и разобранный «углежогной ямы», готовый уголь из которой был вынут. Характер третьего сооружения остался неясным. До раскопок в центральной части небольшой округлой в плане возвышенности, поврежденной старыми бороздами распашки под посадку леса, четко читалась большая заплывшая яма. Раскопки выявили в центре площадки глубокую (до 1 м) конусообразную яму, заполненную лесным мусором; ни в яме, ни в выбросе из нее фрагментов угля не обнаружено. Находок при раскопках сделано не было, таким образом, хронологическая интерпретация исследованных объектов осталась открытым.

АРХЕОЛОГИЧЕСКИЕ ИССЛЕДОВАНИЯ

Характеристика землеотвода

Проектируемая КС «Тосненская» с сопутствующими сооружениями расположена на землях лесного фонда, ЗУ кадастровый номер 47:26:0000000:39237 (ЕЗП 47:26:0000000:280), в кварталах 43, 44, 45, 56, 57, 58, 59, 60, 61, 80 Дубовицкого участкового лесничества Любанского лесничества ЛОГКУ «Ленобллес».

Ближайший населенный пункт – Радофинниково – расположен в 4 600 м юго-западнее от проектируемой КС «Тосненская». Минимальное расстояние от проектируемой автодороги до ближайших жилых зданий н.п. Радофинниково составляет 63 метра.

Ширина полосы отвода земель, необходимых для строительства КС «Тосненская», устанавливается проектом. Также проектом предусмотрены площадки, требующиеся для производства строительных работ (ВЗиС).

Проектом межевания территории предусмотрен отвод земель на период строительства (краткосрочное пользование), а также – для размещения наземных элементов объекта (аренду сроком до 49 лет) под площадки постоянных сооружений и автомобильную дорогу, опознавательные знаки и указатели. Общая площадь межевания составляет 63,6171 га, в том числе 28,4579 га для постоянного землеотвода, испрашиваемых в долгосрочную аренду, под площадки КС, водозаборные сооружения, свечи, указатели, подъездную автомобильную дорогу, опоры ВЛЗ. Общая площадь земельных участков для строительства, испрашиваемых в краткосрочную аренду 35,1592 га.

Полевое обследование объекта КС «Тосненская» (Этап 4.1, 4.2)

Участок работ 2021 г. примыкает к территории археологического обследования 2016 г. (Рис.1), выполненного в рамках договора №0010.001.001.2015 от «15» июля 2015 г. по объекту «Развитие газотранспортных мощностей ЕСГ северо-западного региона, участок Грязовец – КС Славянская» археологической экспедицией ООО «НИЦ «Актуальная археология», на основании открытого листа №546 от 27 мая 2016 г., выданного на имя Бельского Станислава Викторовича.

Участок обследования можно условно поделить на 4 участка (Рис. 2,1.): **Участок №1** площадью 68.6 га. По центру участка проходит ЛЭП и дорога, подсыпанная щебнем. По краям участка находится хвойно-лиственный массив. Ориентирован с ЮЗЗ на СВВ (Рис. 2,1). **Участок №2** площадью 32.98 га. Располагается в

хвойно-лиственном массиве. Ориентирован с ЮЗ на СВ (Рис. 2,1). **Участок №3** площадью 2.84 га располагается в хвойно-лиственном массиве. Ориентирован с СЗ на ЮВ (Рис. 2,1). **Участок №4** площадью 0.61га представляет собой площадку вырубленного лесного массива, засыпанного песком (Рис. 2,1).

ПОВОРОТНЫЕ ТОЧКИ УЧАСТКОВ ОБСЛЕДОВАНИЯ (рис. 2,1)

Участок №1

№	МСК-47			WGS-84	
	N	E		N	E
1	2245888.8775	348923.7552		59.154334702	30.875961642
2	2245930.3436	348756.6637		59.152835165	30.876689564
3	2246012.0689	348770.0727		59.152956336	30.878117561
4	2246210.7224	349037.9607		59.155362997	30.881584471
5	2250170.2019	350588.8304		59.169302997	30.950786644
6	2250198.0209	350610.1321		59.169494215	30.951273056
7	2250110.7384	350718.2324		59.170464613	30.949746929
8	2250071.2838	350687.327		59.170187177	30.949057065
9	2246150.3344	349194.9151		59.156771385	30.880526173
10	2245955.3355	348932.4198		59.154413141	30.877122962

Участок №2

№	МСК-47			WGS-84	
	N	E		N	E
1	2249236.4202	351605.6232		59.178429575	30.934455592
2	2249433.3626	351752.0513		59.179744401	30.937899504
3	2249488.0933	351791.5725		59.180099262	30.938856625
4	2249922.6093	351210.1281		59.174880204	30.946456958
5	2249920.3834	351191.2445		59.174710689	30.946418051
6	2250149.6275	350880.4487		59.171920796	30.950426922
7	2250025.1172	350788.1351		59.171092101	30.948249785
8	2249912.3282	350744.6869		59.17070203	30.946277651

Участок №3

№	МСК-47			WGS-84	
	N	E		N	E
1	2250136.1221	351549.6182		59.177927789	30.950190756
2	2250068.8454	351632.8253		59.178674716	30.949014124
3	2249863.1606	351474.6923		59.177255106	30.945417014
4	2249936.0422	351388.2382		59.176479067	30.946691699

Участок №4

№	МСК-47			WGS-84	
	N	E		N	E
1	352063.84	2249259.38		59.182542935	30.934855294
2	352125.9963	2249340.2521		59.183101058	30.936269633
3	352078.1738	2249377.0108		59.182671833	30.936912772
4	352017.455	2249295.0319		59.182126619	30.935479076

Точка фотофиксации 1. Вид на северо-восток. (Рис. 3).

GPS-координаты (WGS84; DD°DD'DD.DDDD"): N59°09'14.1417", E30°52'37.6905".

Шурф 1, площадью 4 кв. м. был ориентирован по сторонам света (рис. 4, 5, 6), GPS-координаты (WGS84; DD°DD'DD.DDDD"): N59°09'15.3015", E30°52'46.2544".

В ходе работ прослежена следующая стратиграфия (описывается по северной стенке) 0-18 см. - дерново-почвенный слой; 18 см. и ниже - серо-жёлтый суглинок (рис. 7). Общая глубина шурфа с контрольным прокопом – 40 см (рис. 8). Вся вскрытая толща пронизана корнями растений. После окончания работ шурф был засыпан (рис. 9).

Какие-либо находки или культурный слой обнаружены не были.

Шурф 2, площадью 4 кв. м. был ориентирован по сторонам света (рис. 10, 11, 12), GPS-координаты (WGS84; DD°DD'DD.DDDD"): N59°09'17.4600" E30°52'40.8600".

В ходе работ прослежена следующая стратиграфия (описывается по северной стенке) 0-18 см. - дерново-почвенный слой; 18 см. и ниже - серо-жёлтый суглинок (рис. 13). Общая глубина шурфа с контрольным прокопом – 40 см (рис. 14). Вся вскрытая толща пронизана корнями растений. После окончания работ шурф был засыпан (рис. 15).

Какие-либо находки или культурный слой обнаружены не были.

Точка фотофиксации 2. Вид на северо-восток (рис. 16), вид на юго-запад (рис. 17).

GPS-координаты (WGS84; DD°DD'DD.DDDD"): N59°09'23.3808", E30°52'56.9024".

Шурф 3, площадью 4 кв. м. был ориентирован по сторонам света (рис. 18, 19, 20), GPS-координаты (WGS84; DD°DD'DD.DDDD"): N59°09'23.0109" E30°53'05.4636".

В ходе работ прослежена следующая стратиграфия (описывается по северной стенке) 0-20 см. - дерново-почвенный слой; 20 см. и ниже - серо-жёлтый суглинок (рис. 21). Общая глубина шурфа с контрольным прокопом – 40 см (рис. 22) Вся вскрытая толща пронизана корнями растений. После окончания работ шурф был засыпан (рис. 23).

Какие-либо находки или культурный слой обнаружены не были.

Шурф 4, площадью 4 кв. м. был ориентирован по сторонам света (рис. 24, 25), GPS-координаты (WGS84; DD°DD'DD.DDDD"): N59°09'24.0678" E30°53'09.4874".

В ходе работ прослежена следующая стратиграфия (описывается по северной

стенке) 0-20 см. - дерново-почвенный слой; 20 см. и ниже - серо-жёлтый суглинок (рис. 26). Общая глубина шурфа с контрольным прокопом – 45 см (рис. 27). Вся вскрытая толща пронизана корнями растений. После окончания работ шурф был засыпан (рис. 28).

Какие-либо находки или культурный слой обнаружены не были.

Шурф 5, площадью 4 кв. м. был ориентирован по сторонам света (рис. 29, 30, 31), GPS-координаты (WGS84; DD°DD'DD.DDDD"): N59°09'25.1164" E30°53'10.0478".

В ходе работ прослежена следующая стратиграфия (описывается по северной стенке) 0-18 см. - дерново-почвенный слой; 18 см. и ниже - серо-жёлтый суглинок (рис. 32). Общая глубина шурфа с контрольным прокопом – 42 см (рис. 33). Вся вскрытая толща пронизана корнями растений. После окончания работ шурф был засыпан (рис. 34).

Какие-либо находки или культурный слой обнаружены не были.

Шурф 6, площадью 4 кв. м. был ориентирован по сторонам света (рис. 35, 36, 37), GPS-координаты (WGS84; DD°DD'DD.DDDD"): N59°09'26.0322" E30°53'00.7781".

В ходе работ прослежена следующая стратиграфия (описывается по северной стенке) 0-19 см. - дерново-почвенный слой; 19 см. и ниже - серо-жёлтый суглинок (рис. 38). Общая глубина шурфа с контрольным прокопом – 39 см (рис. 39). Вся вскрытая толща пронизана корнями растений. После окончания работ шурф был засыпан (рис. 40).

Какие-либо находки или культурный слой обнаружены не были.

Шурф 7, площадью 4 кв. м. был ориентирован по сторонам света (рис. 41, 42, 43), GPS-координаты (WGS84; DD°DD'DD.DDDD"): N59°09'29.4678" E30°53'17.9463".

В ходе работ прослежена следующая стратиграфия (описывается по северной стенке) 0-16 см. - дерново-почвенный слой; 16 см. и ниже - серо-жёлтый суглинок (рис. 44). Общая глубина шурфа с контрольным прокопом – 36 см (рис. 45). Вся вскрытая толща пронизана корнями растений. После окончания работ шурф был засыпан (рис. 46).

Какие-либо находки или культурный слой обнаружены не были.

Шурф 8, площадью 4 кв. м. был ориентирован по сторонам света (рис. 47, 48, 49), GPS-координаты (WGS84; DD°DD'DD.DDDD"): N59°09'26.2500" E30°53'14.4300".

В ходе работ прослежена следующая стратиграфия (описывается по северной стенке) 0-27 см. - дерново-почвенный слой; 27 см. и ниже - серо-жёлтый суглинок (рис. 50). Общая глубина шурфа с контрольным прокопом – 47 см. Вся вскрытая толща пронизана корнями растений. После окончания работ шурф был засыпан (рис. 51).

Какие-либо находки или культурный слой обнаружены не были.

Шурф 9, площадью 4 кв. м. был ориентирован по сторонам света (рис. 52, 53, 54), GPS-координаты (WGS84; DD°DD'DD.DDDD"): N59°09'28.5569" E30°53'26.9843".

В ходе работ прослежена следующая стратиграфия (описывается по северной

стенке) 0-30 см. - дерново-почвенный слой; 30 см. и ниже - серо-жёлтый суглинок (рис. 55). Общая глубина шурфа с контрольным прокопом – 50 см. Вся вскрытая толща пронизана корнями растений. После окончания работ шурф был засыпан (рис. 56).

Какие-либо находки или культурный слой обнаружены не были.

Шурф 10 площадью 4 кв. м. был ориентирован по сторонам света (рис. 57, 58, 59), GPS-координаты (WGS84; DD°DD'DD.DDDD"): N59°09'25.9301" E30°53'24.3803".

В ходе работ прослежена следующая стратиграфия (описывается по северной стенке) 0-20 см. - дерново-почвенный слой; 20 см. и ниже - серо-жёлтый суглинок (рис. 60). Общая глубина шурфа с контрольным прокопом – 45 см (рис. 61). Вся вскрытая толща пронизана корнями растений. После окончания работ шурф был засыпан (рис. 62).

Какие-либо находки или культурный слой обнаружены не были.

Шурф 11, площадью 4 кв. м. был ориентирован по сторонам света (рис. 63, 64, 65), GPS-координаты (WGS84; DD°DD'DD.DDDD"): N59°09'28.6163" E30°53'36.0030".

В ходе работ прослежена следующая стратиграфия (описывается по северной стенке) 0-16 см. - дерново-почвенный слой; 16 см. и ниже - серо-жёлтый суглинок (рис. 66). Общая глубина шурфа с контрольным прокопом – 37 см (рис. 67). Вся вскрытая толща пронизана корнями растений. После окончания работ шурф был засыпан (рис. 68).

Какие-либо находки или культурный слой обнаружены не были.

Точка фотофиксации 3. Вид на северо-восток (рис. 69), вид на юго-запад (рис. 70).

GPS-координаты (WGS84; DD°DD'DD.DDDD"): N59°09'32.0227", E30°53'39.0863".

Точка фотофиксации 4. Фото с квадрокоптера, высота 500 м., вид на северо-восток (рис. 71), вид на юго-запад (рис. 72).

GPS-координаты (WGS84; DD°DD'DD.DDDD"): N59°09'33.0913", E30°53'46.4139".

Шурф 12, площадью 4 кв. м. был ориентирован по сторонам света (рис. 73, 74, 75), GPS-координаты (WGS84; DD°DD'DD.DDDD"): N59°09'31.5766" E30°53'50.6993".

В ходе работ прослежена следующая стратиграфия (описывается по северной стенке) 0-19 см. - дерново-почвенный слой; 19 см. и ниже - серо-жёлтый суглинок (рис. 76). Общая глубина шурфа с контрольным прокопом – 39 см (рис. 77). Вся вскрытая толща пронизана корнями растений. После окончания работ шурф был засыпан (рис. 78).

Какие-либо находки или культурный слой обнаружены не были.

Шурф 13, площадью 4 кв. м. был ориентирован по сторонам света (рис. 79, 80), GPS-координаты (WGS84; DD°DD'DD.DDDD"): N59°09'34.0500" E30°53'58.9700".

В ходе работ прослежена следующая стратиграфия (описывается по северной стенке) 0-26 см. - дерново-почвенный слой; 26 см. и ниже - серо-жёлтый суглинок (рис. 81). Общая глубина шурфа с контрольным прокопом – 46 см (рис. 82). Вся вскрытая толща

пронизана корнями растений. После окончания работ шурф был засыпан (рис. 83).

Какие-либо находки или культурный слой обнаружены не были.

Точка фотофиксации 5. Вид на северо-восток (рис. 84), вид на юго-запад (рис. 85).

GPS-координаты (WGS84; DD°DD'DD.DDDD"): N59°09'39.0996", E30°54'13.8528".

Шурф 14, площадью 4 кв. м. был ориентирован по сторонам света (рис. 86, 87, 88),

GPS-координаты (WGS84; DD°DD'DD.DDDD"): N59°09'39.4351" E30°54'20.2460".

В ходе работ прослежена следующая стратиграфия (описывается по северной стенке) 0-20 см. - дерново-почвенный слой; 20 см. и ниже - серо-жёлтый суглинок (рис. 89). Общая глубина шурфа с контрольным прокопом – 34 см (рис. 90). Вся вскрытая толща пронизана корнями растений. После окончания работ шурф был засыпан (рис. 91).

Какие-либо находки или культурный слой обнаружены не были.

Шурф 15, площадью 4 кв. м. был ориентирован по сторонам света (рис. 92, 93, 94),

GPS-координаты (WGS84; DD°DD'DD.DDDD"): N59°09'41.7341" E30°54'20.1403".

В ходе работ прослежена следующая стратиграфия (описывается по северной стенке) 0-28 см. - дерново-почвенный слой; 28 см. и ниже - серо-жёлтый суглинок (рис. 95). Общая глубина шурфа с контрольным прокопом – 46 см (рис. 96). Вся вскрытая толща пронизана корнями растений. После окончания работ шурф был засыпан (рис. 97).

Какие-либо находки или культурный слой обнаружены не были.

Шурф 16, площадью 4 кв. м. был ориентирован по сторонам света (рис. 98, 99, 100),

GPS-координаты (WGS84; DD°DD'DD.DDDD"): N59°09'39.3680" E30°54'25.5477".

В ходе работ прослежена следующая стратиграфия (описывается по северной стенке) 0-17 см. - дерново-почвенный слой; 17 см. и ниже - серо-жёлтый суглинок (рис. 101). Общая глубина шурфа с контрольным прокопом – 42 см. Вся вскрытая толща пронизана корнями растений. После окончания работ шурф был засыпан (рис. 102).

Какие-либо находки или культурный слой обнаружены не были.

Шурф 17, площадью 4 кв. м. был ориентирован по сторонам света (рис. 103, 104, 105),

GPS-координаты (WGS84; DD°DD'DD.DDDD"): N59°09'43.2685" E30°54'27.4692".

В ходе работ прослежена следующая стратиграфия (описывается по северной стенке) 0-18 см. - дерново-почвенный слой; 18 см. и ниже - серо-жёлтый суглинок (рис. 106). Общая глубина шурфа с контрольным прокопом – 42 см (рис. 107). Вся вскрытая толща пронизана корнями растений. После окончания работ шурф был засыпан (рис. 107.1).

Какие-либо находки или культурный слой обнаружены не были.

Шурф 18, площадью 4 кв. м. был ориентирован по сторонам света (рис. 108, 109, 110),

GPS-координаты (WGS84; DD°DD'DD.DDDD"): N59°09'39.0809" E30°54'30.5977".

В ходе работ прослежена следующая стратиграфия (описывается по северной стенке) 0-19 см. - дерново-почвенный слой; 19 см. и ниже - серо-жёлтый суглинок (рис.

111). Общая глубина шурфа с контрольным прокопом – 36 см (рис. 112). Вся вскрытая толща пронизана корнями растений. После окончания работ шурф был засыпан (рис. 113).

Какие-либо находки или культурный слой обнаружены не были.

Шурф 19, площадью 4 кв. м. был ориентирован по сторонам света (рис. 114, 115, 116),

GPS-координаты (WGS84; DD°DD'DD.DDDD"): N59°09'40.7917", E30°54'32.8227".

В ходе работ прослежена следующая стратиграфия (описывается по северной стенке) 0-15 см. - дерново-почвенный слой; 15 см. и ниже - серо-жёлтый суглинок (рис. 117). Общая глубина шурфа с контрольным прокопом – 36 см (рис. 118). Вся вскрытая толща пронизана корнями растений. После окончания работ шурф был засыпан (рис. 119).

Какие-либо находки или культурный слой обнаружены не были.

Шурф 20, площадью 4 кв. м. был ориентирован по сторонам света (рис. 120, 121, 122),

GPS-координаты (WGS84; DD°DD'DD.DDDD"): N59°09'44.2585" E30°54'32.6992".

В ходе работ прослежена следующая стратиграфия (описывается по северной стенке) 0-21 см. - дерново-почвенный слой; 21 см. и ниже - серо-жёлтый суглинок (рис. 123). Общая глубина шурфа с контрольным прокопом – 41 см (рис. 124). Вся вскрытая толща пронизана корнями растений. После окончания работ шурф был засыпан (рис. 125).

Какие-либо находки или культурный слой обнаружены не были.

Шурф 21, площадью 4 кв. м. был ориентирован по сторонам света (рис. 126, 127, 128),

GPS-координаты (WGS84; DD°DD'DD.DDDD"): N59°09'41.9132" E30°54'36.7086".

В ходе работ прослежена следующая стратиграфия (описывается по северной стенке) 0-17 см. - дерново-почвенный слой; 17 см. и ниже - серо-жёлтый суглинок (рис. 129). Общая глубина шурфа с контрольным прокопом – 35 см (рис. 130). Вся вскрытая толща пронизана корнями растений. После окончания работ шурф был засыпан (рис. 131).

Какие-либо находки или культурный слой обнаружены не были.

Шурф 22, площадью 4 кв. м. был ориентирован по сторонам света (рис. 132, 133, 134),

GPS-координаты (WGS84; DD°DD'DD.DDDD"): N59°09'41.4875" E30°54'41.5366".

В ходе работ прослежена следующая стратиграфия (описывается по северной стенке) 0-20 см. - дерново-почвенный слой; 20 см. и ниже - серо-жёлтый суглинок

(рис. 135). Общая глубина шурфа с контрольным прокопом – 44 см (рис. 136). Вся вскрытая толща пронизана корнями растений. После окончания работ шурф был засыпан (рис. 137).

Какие-либо находки или культурный слой обнаружены не были.

Шурф 23, площадью 4 кв. м. был ориентирован по сторонам света (рис. 138, 139, 140), GPS-координаты (WGS84; DD°DD'DD.DDDD"): N59°09'45.5711" E30°54'39.2095".

В ходе работ прослежена следующая стратиграфия (описывается по северной стенке) 0-20 см. - дерново-почвенный слой; 20 см. и ниже - серо-жёлтый суглинок (рис. 141). Общая глубина шурфа с контрольным прокопом – 35 см. Вся вскрытая толща пронизана корнями растений. После окончания работ шурф был засыпан (рис. 142).

Какие-либо находки или культурный слой обнаружены не были.

Шурф 24, площадью 4 кв. м. был ориентирован по сторонам света (рис. 143, 144, 145), GPS-координаты (WGS84; DD°DD'DD.DDDD"): N59°09'43.9278" E30°54'44.5009".

В ходе работ прослежена следующая стратиграфия (описывается по северной стенке) 0-17 см. - дерново-почвенный слой; 17 см. и ниже - серо-жёлтый суглинок (рис. 146). Общая глубина шурфа с контрольным прокопом – 37 см. Вся вскрытая толща пронизана корнями растений. После окончания работ шурф был засыпан (рис. 147).

Какие-либо находки или культурный слой обнаружены не были.

Шурф 25, площадью 4 кв. м. был ориентирован по сторонам света (рис. 148, 149, 150),

GPS-координаты (WGS84; DD°DD'DD.DDDD"): N59°09'43.3764" E30°54'50.7338".

В ходе работ прослежена следующая стратиграфия (описывается по северной стенке) 0-16 см. - дерново-почвенный слой; 16 см. и ниже - серо-жёлтый суглинок (рис. 151). Общая глубина шурфа с контрольным прокопом – 38 см. Вся вскрытая толща пронизана корнями растений. После окончания работ шурф был засыпан (рис. 152).

Какие-либо находки или культурный слой обнаружены не были.

Точка фотофиксации 6. Вид на северо-восток (рис. 153), вид на юго-запад (рис. 154).

GPS-координаты (WGS84; DD°DD'DD.DDDD"): N59°09'45.5652", E30°54'46.6956".

Шурф 26, площадью 4 кв. м. был ориентирован по сторонам света (рис. 155, 156, 157),

GPS-координаты (WGS84; DD°DD'DD.DDDD"): N59°09'47.1614" E30°54'47.3187".

В ходе работ прослежена следующая стратиграфия (описывается по северной стенке) 0-14 см. - дерново-почвенный слой; 14 см. и ниже - серо-жёлтый суглинок (рис. 158). Общая глубина шурфа с контрольным прокопом – 40 см (рис. 159). Вся вскрытая толща пронизана корнями растений. После окончания работ шурф был засыпан (рис. 160).

Какие-либо находки или культурный слой обнаружены не были.

Точка фотофиксации 7. Фото с квадрокоптера, высота 500 м, вид на юго-запад (рис. 161).

GPS-координаты (WGS84; DD°DD'DD.DDDD"): N59°09'46.8572", E30°54'50.9558".

Шурф 27, площадью 4 кв. м. был ориентирован по сторонам света (рис. 162, 163, 164),

GPS-координаты (WGS84; DD°DD'DD.DDDD"): N59°09'46.1459" E30°54'58.7915".

В ходе работ прослежена следующая стратиграфия (описывается по северной стенке) 0-16 см. - дерново-почвенный слой; 16 см. и ниже - серо-жёлтый суглинок (рис. 165). Общая глубина шурфа с контрольным прокопом – 35 см (рис. 166). Вся вскрытая толща пронизана корнями растений. После окончания работ шурф был засыпан (рис. 167).

Какие-либо находки или культурный слой обнаружены не были.

Шурф 28, площадью 4 кв. м. был ориентирован по сторонам света (рис. 168, 169, 170),

GPS-координаты (WGS84; DD°DD'DD.DDDD"): N59°09'45.5080" E30°55'01.6774".

В ходе работ прослежена следующая стратиграфия (описывается по северной стенке) 0-14 см. - дерново-почвенный слой; 14 см. и ниже - серо-жёлтый суглинок (рис. 171). Общая глубина шурфа с контрольным прокопом – 34 см (рис. 172). Вся вскрытая толща пронизана корнями растений. После окончания работ шурф был засыпан (рис. 173).

Какие-либо находки или культурный слой обнаружены не были.

Шурф 29, площадью 4 кв. м. был ориентирован по сторонам света (рис. 174, 175, 176),

GPS-координаты (WGS84; DD°DD'DD.DDDD"): N59°09'48.3453" E30°55'10.7922".

В ходе работ прослежена следующая стратиграфия (описывается по северной стенке) 0-23 см. - дерново-почвенный слой; 23 см. и ниже - серо-жёлтый суглинок (рис. 177). Общая глубина шурфа с контрольным прокопом – 47 см. Вся вскрытая толща пронизана корнями растений. После окончания работ шурф был засыпан (рис. 178).

Какие-либо находки или культурный слой обнаружены не были.

Шурф 30, площадью 4 кв. м. был ориентирован по сторонам света (рис. 179, 180, 181),

GPS-координаты (WGS84; DD°DD'DD.DDDD"): N59°09'51.3212" E30°55'08.7950".

В ходе работ прослежена следующая стратиграфия (описывается по северной стенке) 0-21 см. - дерново-почвенный слой; 21 см. и ниже - серо-жёлтый суглинок (рис. 182). Общая глубина шурфа с контрольным прокопом – 39 см (рис. 183). Вся вскрытая толща пронизана корнями растений. После окончания работ шурф был засыпан (рис. 184).

Какие-либо находки или культурный слой обнаружены не были.

Точка фотофиксации 8. Вид на северо-восток (рис. 185), вид на юго-запад (рис. 186).

GPS-координаты (WGS84; DD°DD'DD.DDDD"): N59°09'52.9812", E30°55'22.3752".

Шурф 31, площадью 4 кв. м. был ориентирован по сторонам света (рис. 187, 188), GPS-координаты (WGS84; DD°DD'DD.DDDD"): N59°09'52.0000" E30°55'28.8500".

В ходе работ прослежена следующая стратиграфия (описывается по северной стенке) 0-18 см. - дерново-почвенный слой; 18 см. и ниже - серо-жёлтый суглинок, отмечено поступление грунтовых вод (рис. 189). Общая глубина шурфа с контрольным прокопом – 44 см (рис. 190). Вся вскрытая толща пронизана корнями растений. После окончания работ шурф был засыпан (рис. 191).

Какие-либо находки или культурный слой обнаружены не были.

Шурф 32, площадью 4 кв. м. был ориентирован по сторонам света (рис. 192, 193, 194),

GPS-координаты (WGS84; DD°DD'DD.DDDD"): N59°09'53.9338" E30°55'35.7321".

В ходе работ прослежена следующая стратиграфия (описывается по северной стенке) 0-21 см. - дерново-почвенный слой; 21 см. и ниже - серо-жёлтый суглинок (рис. 195). Общая глубина шурфа с контрольным прокопом – 43 см. Вся вскрытая толща пронизана корнями растений. После окончания работ шурф был засыпан (рис. 196).

Какие-либо находки или культурный слой обнаружены не были.

Шурф 33, площадью 4 кв. м. был ориентирован по сторонам света (рис. 197, 198, 199),

GPS-координаты (WGS84; DD°DD'DD.DDDD"): N59°09'53.5158" E30°55'40.9765".

В ходе работ прослежена следующая стратиграфия (описывается по северной стенке) 0-21 см. - дерново-почвенный слой; 21 см. и ниже - серо-жёлтый суглинок (рис. 200). Общая глубина шурфа с контрольным прокопом – 44 см (рис. 201). Вся вскрытая толща пронизана корнями растений. После окончания работ шурф был засыпан (рис. 202).

Какие-либо находки или культурный слой обнаружены не были.

Шурф 34, площадью 4 кв. м. был ориентирован по сторонам света (рис. 203, 204, 205),

GPS-координаты (WGS84; DD°DD'DD.DDDD"): N59°09'56.0319" E30°55'45.6156".

В ходе работ прослежена следующая стратиграфия (описывается по северной стенке) 0-18 см. - дерново-почвенный слой; 18 см. и ниже - серо-жёлтый суглинок (рис. 206). Общая глубина шурфа с контрольным прокопом – 38 см (рис. 207). Вся вскрытая толща пронизана корнями растений. После окончания работ шурф был засыпан (рис. 208).

Какие-либо находки или культурный слой обнаружены не были.

Шурф 35, площадью 4 кв. м. был ориентирован по сторонам света (рис. 209, 210, 211),

GPS-координаты (WGS84; DD°DD'DD.DDDD"): N59°09'55.2059" E30°55'49.6020".

В ходе работ прослежена следующая стратиграфия (описывается по северной стенке) 0-19 см. - дерново-почвенный слой; 19 см. и ниже - серо-жёлтый суглинок (рис. 212). Общая глубина шурфа с контрольным прокопом – 28 см (рис. 213). Вся вскрытая толща пронизана корнями растений. После окончания работ шурф был засыпан (рис. 214).

Какие-либо находки или культурный слой обнаружены не были.

Точка фотофиксации 9. Вид на северо-восток (рис. 215), вид на юго-запад (рис. 216).

GPS-координаты (WGS84; DD°DD'DD.DDDD"): N59°09'59.5620", E30°55'55.5096".

Шурф 36, площадью 4 кв. м. был ориентирован по сторонам света (рис. 217, 218, 219),

GPS-координаты (WGS84; DD°DD'DD.DDDD"): N59°09'57.1801" E30°55'58.2842".

В ходе работ прослежена следующая стратиграфия (описывается по северной стенке) 0-17 см. - дерново-почвенный слой; 17 см. и ниже - серо-жёлтый суглинок (рис. 220). Общая глубина шурфа с контрольным прокопом – 32 см. Вся вскрытая толща пронизана корнями растений. После окончания работ шурф был засыпан (рис. 221).

Какие-либо находки или культурный слой обнаружены не были.

Шурф 37, площадью 4 кв. м. был ориентирован по сторонам света (рис. 222, 223, 224),

GPS-координаты (WGS84; DD°DD'DD.DDDD"): N59°09'57.9741" E30°56'03.0675".

В ходе работ прослежена следующая стратиграфия (описывается по северной стенке) 0-19 см. - дерново-почвенный слой; 19 см. и ниже - серо-жёлтый суглинок (рис. 225). Общая глубина шурфа с контрольным прокопом – 39 см. Вся вскрытая толща пронизана корнями растений. После окончания работ шурф был засыпан (рис. 226).

Какие-либо находки или культурный слой обнаружены не были.

Шурф 38, площадью 4 кв. м. был ориентирован по сторонам света (рис. 227, 228, 229),

GPS-координаты (WGS84; DD°DD'DD.DDDD"): N59°10'00.7435" E30°56'07.7084".

В ходе работ прослежена следующая стратиграфия (описывается по северной стенке) 0-14 см. - дерново-почвенный слой; 14 см. и ниже - серо-жёлтый суглинок (рис. 230). Общая глубина шурфа с контрольным прокопом – 42 см (рис. 231). Вся вскрытая толща пронизана корнями растений. После окончания работ шурф был засыпан (рис. 232).

Какие-либо находки или культурный слой обнаружены не были.

Шурф 39, площадью 4 кв. м. был ориентирован по сторонам света (рис. 233, 234), GPS-координаты (WGS84; DD°DD'DD.DDDD"): N59°10'00.5552" E30°56'14.9449".

В ходе работ прослежена следующая стратиграфия (описывается по северной стенке) 0-20 см. - дерново-почвенный слой; 20 см. и ниже - серо-жёлтый суглинок (рис. 235). Общая глубина шурфа с контрольным прокопом – 44 см. Вся вскрытая толща пронизана корнями растений. После окончания работ шурф был засыпан (рис. 236).

Какие-либо находки или культурный слой обнаружены не были.

Точка фотофиксации 10. Вид на северо-восток (рис. 237), вид на юго-запад (рис. GPS-координаты (WGS84; DD°DD'DD.DDDD"): N59°10'03.5868", E30°56'15.6408".

Шурф 40, площадью 4 кв. м. был ориентирован по сторонам света (рис. 239, 240), GPS-координаты (WGS84; DD°DD'DD.DDDD"): N59°10'03.8800" E30°56'23.3900".

В ходе работ прослежена следующая стратиграфия (описывается по северной стенке) 0-28 см. - дерново-почвенный слой; 28 см. и ниже - серо-жёлтый суглинок (рис. 241). Общая глубина шурфа с контрольным прокопом – 48 см (рис. 242). Вся вскрытая толща пронизана корнями растений. После окончания работ шурф был засыпан (рис. 243).

Какие-либо находки или культурный слой обнаружены не были.

Точка фотофиксации 11. Фото с квадрокоптера, высота 500 м., вид на северо- восток (рис. 244).

GPS-координаты (WGS84; DD°DD'DD.DDDD"): N59°10'09.7707", E30°56'16.1096".

Точка фотофиксации 12. Вид на северо-восток (рис. 245).

GPS-координаты (WGS84; DD°DD'DD.DDDD"): N59°10'06.6324", E30°56'31.1928".

Точка фотофиксации 13. Вид на юго-запад (рис. 246).

GPS-координаты (WGS84; DD°DD'DD.DDDD"): N59°10'10.1172", E30°56'48.8328".

Точка фотофиксации 14. Вид на юго-запад (рис. 247).

GPS-координаты (WGS84; DD°DD'DD.DDDD"): N59°10'14.3796", E30°57'03.8304".

Точка фотофиксации 15. Вид на юго-запад (рис. 248).

GPS-координаты (WGS84; DD°DD'DD.DDDD"): N59°10'17.8356", E30°57'13.6224".

Точка фотофиксации 16. Вид на северо-восток (рис. 249).

GPS-координаты (WGS84; DD°DD'DD.DDDD"): N59°10'18.6384", E30°57'15.7644".

Шурф 41, площадью 4 кв. м. был ориентирован по сторонам света (рис. 250, 251), GPS-координаты (WGS84; DD°DD'DD.DDDD"): N59°10'18.9000" E30°56'48.6000".

В ходе работ прослежена следующая стратиграфия (описывается по северной стенке) 0-27 см. - дерново-почвенный слой; 27 см. и ниже - серо-жёлтый суглинок (рис. 252). Общая глубина шурфа с контрольным прокопом – 49 см (рис. 253). Вся вскрытая

толща пронизана корнями растений. После окончания работ шурф был засыпан (рис. 254).

Какие-либо находки или культурный слой обнаружены не были.

Шурф 42, площадью 4 кв. м. был ориентирован по сторонам света (рис. 255, 256), GPS-координаты (WGS84; DD°DD'DD.DDDD"): N59°10'21.8900" E30°56'37.0700".

В ходе работ прослежена следующая стратиграфия (описывается по северной стенке) 0-18 см. - дерново-почвенный слой; 18 см. и ниже - серо-жёлтый суглинок (рис. 257):. Общая глубина шурфа с контрольным прокопом – 38 см (рис. 258). Вся вскрытая толща пронизана корнями растений. После окончания работ шурф был засыпан (рис. 259).

Какие-либо находки или культурный слой обнаружены не были.

Шурф 43, площадью 4 кв. м. был ориентирован по сторонам света (рис. 260, 261), GPS-координаты (WGS84; DD°DD'DD.DDDD"): N59°10'24.1400" E30°56'51.2300".

В ходе работ прослежена следующая стратиграфия (описывается по северной стенке) 0-24 см. - дерново-почвенный слой; 24 см. и ниже - серо-жёлтый суглинок (рис. 262):. Общая глубина шурфа с контрольным прокопом – 48 см (рис. 263). Вся вскрытая толща пронизана корнями растений. После окончания работ шурф был засыпан (рис. 264).

Какие-либо находки или культурный слой обнаружены не были.

Шурф 44, площадью 4 кв. м. был ориентирован по сторонам света (рис. 265, 266), GPS-координаты (WGS84; DD°DD'DD.DDDD"): N59°10'30.7427" E30°56'23.3581".

В ходе работ прослежена следующая стратиграфия (описывается по северной стенке) 0-18 см. - дерново-почвенный слой; 18 см. и ниже - серо-жёлтый суглинок (рис. 267):. Общая глубина шурфа с контрольным прокопом – 38 см (рис. 268). Вся вскрытая толща пронизана корнями растений. После окончания работ шурф был засыпан (рис. 269).

Какие-либо находки или культурный слой обнаружены не были.

Шурф 45, площадью 4 кв. м. был ориентирован по сторонам света (рис. 270, 271), GPS-координаты (WGS84; DD°DD'DD.DDDD"): N59°10'31.1500" E30°56'38.7900".

В ходе работ прослежена следующая стратиграфия (описывается по северной стенке) 0-23 см. - дерново-почвенный слой; 23 см. и ниже - серо-жёлтый суглинок (рис. 272):. Общая глубина шурфа с контрольным прокопом – 43 см (рис. 273). Вся вскрытая толща пронизана корнями растений. После окончания работ шурф был засыпан (рис. 274).

Какие-либо находки или культурный слой обнаружены не были.

Шурф 46, площадью 4 кв. м. был ориентирован по сторонам света (рис. 275, 276), GPS-координаты (WGS84; DD°DD'DD.DDDD"): N59°10'36.3300" E30°56'15.6200".

В ходе работ прослежена следующая стратиграфия (описывается по северной стенке) 0-24 см. - дерново-почвенный слой; 24 см. и ниже - серо-жёлтый суглинок (рис. 277):. Общая глубина шурфа с контрольным прокопом – 44 см (рис. 278). Вся вскрытая

толща пронизана корнями растений. После окончания работ шурф был засыпан (рис. 279).

Какие-либо находки или культурный слой обнаружены не были.

Шурф 47, площадью 4 кв. м. был ориентирован по сторонам света (рис. 280, 281), GPS-координаты (WGS84; DD°DD'DD.DDDD"): N59°10'36.4800" E30°56'30.7800".

В ходе работ прослежена следующая стратиграфия (описывается по северной стенке) 0-22 см. - дерново-почвенный слой; 22 см. и ниже - серо-жёлтый суглинок (рис. 282):. Общая глубина шурфа с контрольным прокопом – 42 см (рис. 283). Вся вскрытая толща пронизана корнями растений. После окончания работ шурф был засыпан (рис. 284).

Какие-либо находки или культурный слой обнаружены не были.

Шурф 48, площадью 4 кв. м. был ориентирован по сторонам света (рис. 285, 286), GPS-координаты (WGS84; DD°DD'DD.DDDD"): N59°10'40.5400" E30°56'09.1800".

В ходе работ прослежена следующая стратиграфия (описывается по северной стенке) 0-21 см. - дерново-почвенный слой; 21 см. и ниже - серо-жёлтый суглинок (рис. 287):. Общая глубина шурфа с контрольным прокопом – 41 см (рис. 288). Вся вскрытая толща пронизана корнями растений. После окончания работ шурф был засыпан (рис. 289).

Какие-либо находки или культурный слой обнаружены не были.

Шурф 49, площадью 4 кв. м. был ориентирован по сторонам света (рис. 290, 291) GPS-координаты (WGS84; DD°DD'DD.DDDD"): N59°10'44.2600" E30°56'22.3300".

В ходе работ прослежена следующая стратиграфия (описывается по северной стенке) 0-19 см. - дерново-почвенный слой; 19 см. и ниже - серо-жёлтый суглинок (рис. 292):. Общая глубина шурфа с контрольным прокопом – 40 см (рис. 293). Вся вскрытая толща пронизана корнями растений. После окончания работ шурф был засыпан (рис. 294).

Какие-либо находки или культурный слой обнаружены не были.

Шурф 50, площадью 4 кв. м. был ориентирован по сторонам света (рис. 295, 296), GPS-координаты (WGS84; DD°DD'DD.DDDD"): N59°10'38.4398" E30°56'49.0899".

В ходе работ прослежена следующая стратиграфия (описывается по северной стенке) 0-21 см. - дерново-почвенный слой; 21 см. и ниже - серо-жёлтый суглинок (рис. 297):. Общая глубина шурфа с контрольным прокопом – 40 см (рис. 298). Вся вскрытая толща пронизана корнями растений. После окончания работ шурф был засыпан (рис. 299).

Какие-либо находки или культурный слой обнаружены не были.

ЗАКЛЮЧЕНИЕ

В ноябре 2020 г. - апреле 2021 г. археологическим отрядом Научно-исследовательского центра «Актуальная археология» (начальник полевых работ Бельский Станислав Викторович) были проведены разведочные археологические работы на земельном участке по объекту КС «Тосненская» (Этап 4.1, 4.2) в составе проекта «Развитие газотранспортных мощностей ЕСГ Северо-Западного региона, участок Грязовец – КС Славянская», расположенному в Тосненском районе Ленинградской области.

Анализ письменных источников, архивных и картографических материалов не выявил на территории обследования и в непосредственной близости от нее сохранившихся объектов культурного наследия или объектов, обладающих признаками объектов культурного наследия.

В ходе археологического обследования земельного участка был произведен визуальный осмотр территории на предмет наличия объектов археологического наследия и выполнено 50 археологических шурфов размерами 2х2 м и общей площадью 200 кв. м.

В пределах шурфов археологический материал не зафиксирован. В результате археологического обследования земельного участка культурные отложения, комплексы и археологические материалы, отвечающие признакам объекта культурного наследия, выявлены не были.

Руководитель полевых работ
Держатель открытого листа



С.В. Бельский

СПИСОК ИСПОЛЬЗОВАННОЙ ЛИТЕРАТУРЫ И ИСТОЧНИКОВ

1. Васильева Н.В., Субетто Д.А., Вербицкий В.Р., Кротова-Путинцева А.Е. История формирования Ильмень-Волховского бассейна // Известия Российского государственного педагогического университета им А.И.Герцена. Вып № 153-2. 2012. С. 141–150.
2. Военно-топографическая трехверстовая карта Санкт-Петербургской губернии. 1855 г. Электронный ресурс: http://www.etomesto.ru/map-peterburg_3versty/.
3. Володина А. А. Проект ученого путешествия по России З.Я. Доленги-Ходаковского в первой четверти XIX в.// Вестник Рязанского государственного университета им. С.А. Есенина. № 1 (34). Рязань. 2012.
4. Геоморфологическое районирование СССР. М., 1980.
5. Гурина Н.Н. Древняя история Северо-Запада Европейской части СССР. // МИА. 1961. № 87.
6. Дозорная книга Водской пятины (Корельской половины) 1612 г. Riksarkivet, Stockholm, Ockupationsarkivet från Novgorod, serie 1:39.
7. Доленга-Ходаковский З. Я. Отрывок из путешествия Ходаковского по России. Ладога. Новгород // Русский исторический сборник СПб. 1838. Т.3, Кн.2.
8. Жульников А. М. Отчет о выполнении работ по проведению научного обследования (археологическая разведка) земельных участков, выделяемых для производства проектно-изыскательских и СМР в зоне реконструкции объектов: «ППМНПП "Кириши-Красный Бор", DN 300, через р. Волхов, (резервная нитка) км 5,1. Реконструкция», «ППМНПП "Кириши-Красный Бор", DN 300, через р. Волхов, (основная нитка) км 5,1. Реконструкция», «Подводный переход МНПП "Кстово-Ярославль-Кириши-Приморск", 754 км через р. Волхов основная нитка. Оборудование второй ЛЗ. Реконструкция» в Киришском районе Ленинградской области. Архив ИА РАН. Ф. Р-1.
9. Квасов Д. Д. Позднечетвертичная история крупных озер и внутренних морей Восточной Европы. Л.. 1974.
10. Кулькова М.А. Юшкова М.А. Анализ состава и технологии изготовления керамики эпохи бронзы – раннего железного века из юго-восточного Приладожья, Поволховья и Приильменя. Хронология, периодизация и кросс-культурные связи в каменном веке. Замятинский сборник. СПб. 2008. Вып. 1. С. 206-208.
11. Лапшин В. А. Археологическая карта Ленинградской области. Ч.2 СПб. 1995.

12. Орлов С.Н. Памятники эпохи раннего металла в окрестностях Новгорода // СА. 1967. № 2.
13. Охрана памятников истории и культуры. Сборник документов. М., 1973.
14. Плоткин К.М. Отчет о работе Киришского отряда Северо-западной археологической экспедиции. Архив ИА РАН. Ф. Р-1 №4375.
15. Репников Н.И Жальники Новгородской земли // ИГАИМК. 1931. Т.9. Вып.5.
16. Селин А.А., 2003. Историческая география Новгородской земли в XVI - XVIII вв. Новгородский и Ладужский уезды Водской пятины. СПб, 2003.
17. Стахов Х. Трагедия на Неве. Неизвестные страницы блокады Ленинграда. 1941—1944 / Пер. Ю. М. Лебедева. — М.: Центрполиграф, 2012.
18. Юшкова М. А. Эпоха бронзы и ранний железный век на Северо-Западе. Автореферат на соискание ученой степени кандидата исторических наук. СПб. 2011.
19. Юшкова М.А., Мурашкин А.И., Городилов А.Ю. Археологический мониторинг памятников эпохи камня-средневековья на северо-востоке Ленинградской области в 2004-2009 гг //Археологические памятники России: охрана и мониторинг. СПб., 2012.

ВЕДОМОСТЬ КАРТОГРАФИЧЕСКИХ МАТЕРИАЛОВ

Рис. 1. Ситуационный план обозначения археологического изыскания 2016 г. и 2021 г. Картографическая основа подоснова Росреестр, 2016 г. Предоставлена Заказчиком.

Рис. 2. План-схема с указанием местоположения участков обследования. Картографическая основа подоснова взята с сайта www.openstreetmap.org.

Рис. 2,1. План-схема с указанием участков обследования и поворотных точек.

Рис. 2,2. План-схема расположения точек фотофиксации. Картографическая основа подоснова взята с сайта www.openstreetmap.org.

Рис. 2,3. План-схема расположения археологических шурфов. Картографическая основа подоснова взята с сайта www.openstreetmap.org.

СПИСОК ИЛЛЮСТРАЦИЙ

- Рис. 3. Точка фотофиксации 1. Вид на северо-восток.
- Рис. 4. Шурф 1. Местоположение. Вид с Ю.
- Рис. 5. Шурф 1. До начала земляных работ. Вид с Ю. Рис. 6. Шурф 1. Зачистка по материку. Вид с Ю.
- Рис. 7. Шурф 1. Стратиграфия северной стенки. Вид с Ю. Рис. 8. Шурф 1. Контрольный прокоп. Вид с Ю.
- Рис. 9. Шурф 1. Засыпка. Вид с Ю.
- Рис. 10. Шурф 2. Местоположение. Вид с Ю.
- Рис. 11. Шурф 2. До начала земляных работ. Вид с Ю.
- Рис. 12. Шурф 2. Зачистка по материку. Вид с Ю.
- Рис. 13. Шурф 2. Стратиграфия северной стенки. Вид с Ю.
- Рис. 14. Шурф 2. Контрольный прокоп. Вид с Ю.
- Рис. 15. Шурф 2. Засыпка. Вид с Ю.
- Рис. 16. Точка фотофиксации 2. Вид на северо-восток.
- Рис. 17. Точка фотофиксации 2. Вид на юго-запад.
- Рис. 18. Шурф 3. Местоположение. Вид с Ю.
- Рис. 19. Шурф 3. До начала земляных работ. Вид с Ю.
- Рис. 20. Шурф 3. Зачистка по материку. Вид с Ю.
- Рис. 21. Шурф 3. Стратиграфия северной стенки. Вид с Ю.
- Рис. 22. Шурф 3. Контрольный прокоп. Вид с Ю.
- Рис. 23. Шурф 3. Засыпка. Вид с Ю.
- Рис. 24. Шурф 4. Местоположение. Вид с Ю.
- Рис. 25. Шурф 4. Зачистка по материку. Вид с Ю.
- Рис. 26. Шурф 4. Стратиграфия северной стенки. Вид с Ю.
- Рис. 27. Шурф 4. Контрольный прокоп. Вид с Ю.
- Рис. 28. Шурф 4. Засыпка. Вид с Ю.
- Рис. 29. Шурф 5. Местоположение. Вид с Ю.
- Рис. 30. Шурф 5. До начала земляных работ. Вид с Ю.
- Рис. 31. Шурф 5. Зачистка по материку. Вид с Ю.
- Рис. 32. Шурф 5. Стратиграфия северной стенки. Вид с Ю.
- Рис. 33. Шурф 5. Контрольный прокоп. Вид с Ю.
- Рис. 34. Шурф 5. Засыпка. Вид с Ю.
- Рис. 35. Шурф 6. Местоположение. Вид с Ю.

- Рис. 36. Шурф 6. До начала земляных работ. Вид с Ю.
- Рис. 37. Шурф 6. Зачистка по матерiku. Вид с Ю.
- Рис. 38. Шурф 6. Стратиграфия северной стенки. Вид с Ю.
- Рис. 39. Шурф 6. Контрольный прокоп. Вид с Ю.
- Рис. 40. Шурф 6. Засыпка. Вид с Ю.
- Рис. 41. Шурф 7. Местоположение. Вид с Ю.
- Рис. 42. Шурф 7. До начала земляных работ. Вид с Ю.
- Рис. 43. Шурф 7. Зачистка по матерiku. Вид с Ю.
- Рис. 44. Шурф 7. Стратиграфия северной стенки. Вид с Ю.
- Рис. 45. Шурф 7. Контрольный прокоп. Вид с Ю.
- Рис. 46. Шурф 7. Засыпка. Вид с Ю.
- Рис. 47. Шурф 8. Местоположение. Вид с Ю.
- Рис. 48. Шурф 8. До начала земляных работ. Вид с Ю.
- Рис. 49. Шурф 8. Зачистка по матерiku. Вид с Ю.
- Рис. 50. Шурф 8. Стратиграфия северной стенки. Вид с Ю.
- Рис. 51. Шурф 8. Засыпка. Вид с Ю.
- Рис. 52. Шурф 9. Местоположение. Вид с Ю.
- Рис. 53. Шурф 9. До начала земляных работ. Вид с Ю.
- Рис. 54. Шурф 9. Зачистка по матерiku. Вид с Ю.
- Рис. 55. Шурф 9. Стратиграфия северной стенки. Вид с Ю.
- Рис. 56. Шурф 9. Засыпка. Вид с Ю.
- Рис. 57. Шурф 10. Местоположение. Вид с Ю.
- Рис. 58. Шурф 10. До начала земляных работ. Вид с Ю.
- Рис. 59. Шурф 10. Зачистка по матерiku. Вид с Ю.
- Рис. 60. Шурф 10. Стратиграфия северной стенки. Вид с Ю.
- Рис. 61. Шурф 10. Контрольный прокоп. Вид с Ю.
- Рис. 62. Шурф 10. Засыпка. Вид с Ю.
- Рис. 63. Шурф 11. Местоположение. Вид с Ю.
- Рис. 64. Шурф 11. До начала земляных работ. Вид с Ю.
- Рис. 65. Шурф 11. Зачистка по матерiku. Вид с Ю.
- Рис. 66. Шурф 11. Стратиграфия северной стенки. Вид с Ю.
- Рис. 67. Шурф 11. Контрольный прокоп. Вид с Ю.
- Рис. 68. Шурф 11. Засыпка. Вид с Ю.
- Рис. 69. Точка фотофиксации 3. Вид на северо-восток.
- Рис. 70. Точка фотофиксации 3. Вид на юго-запад.

- Рис. 71. Точка фотофиксации 4. Фото с квадрокоптера. Высота 500 м. Вид на северо-восток.
- Рис. 72. Точка фотофиксации 4. Фото с квадрокоптера. Высота 500 м. Вид на юго-запад.
- Рис. 73. Шурф 12. Местоположение. Вид с Ю.
- Рис. 74. Шурф 12. До начала земляных работ. Вид с Ю.
- Рис. 75. Шурф 12. Зачистка по матерiku. Вид с Ю.
- Рис. 76. Шурф 12. Стратиграфия северной стенки. Вид с Ю.
- Рис. 77. Шурф 12. Контрольный прокоп. Вид с Ю.
- Рис. 78. Шурф 12. Засыпка. Вид с Ю.
- Рис. 79. Шурф 13. Местоположение. Вид с Ю.
- Рис. 80. Шурф 13. Зачистка по матерiku. Вид с Ю.
- Рис. 81. Шурф 13. Стратиграфия северной стенки. Вид с Ю.
- Рис. 82. Шурф 13. Контрольный прокоп. Вид с Ю.
- Рис. 83. Шурф 13. Засыпка. Вид с Ю.
- Рис. 84. Точка фотофиксации 5. Вид на северо-восток.
- Рис. 85. Точка фотофиксации 5. Вид на юго-запад.
- Рис. 86. Шурф 14. Местоположение. Вид с Ю.
- Рис. 87. Шурф 14. До начала земляных работ. Вид с Ю.
- Рис. 88. Шурф 14. Зачистка по матерiku. Вид с Ю.
- Рис. 89. Шурф 14. Стратиграфия северной стенки. Вид с Ю.
- Рис. 90. Шурф 14. Контрольный прокоп. Вид с Ю.
- Рис. 91. Шурф 14. Засыпка. Вид с Ю.
- Рис. 92. Шурф 15. Местоположение. Вид с Ю.
- Рис. 93. Шурф 15. До начала земляных работ. Вид с Ю.
- Рис. 94. Шурф 15. Зачистка по матерiku. Вид с Ю.
- Рис. 95. Шурф 15. Стратиграфия северной стенки. Вид с Ю.
- Рис. 96. Шурф 15. Контрольный прокоп. Вид с Ю.
- Рис. 97. Шурф 15. Засыпка. Вид с Ю.
- Рис. 98. Шурф 16. Местоположение. Вид с Ю.
- Рис. 99. Шурф 16. До начала земляных работ. Вид с Ю.
- Рис. 100. Шурф 16. Зачистка по матерiku. Вид с Ю.
- Рис. 101. Шурф 16. Стратиграфия северной стенки. Вид с Ю.
- Рис. 102. Шурф 16. Засыпка. Вид с Ю.
- Рис. 103. Шурф 17. Местоположение. Вид с Ю.

- Рис. 104. Шурф 17. До начала земляных работ. Вид с Ю.
- Рис. 105. Шурф 17. Зачистка по материку. Вид с Ю.
- Рис. 106. Шурф 17. Стратиграфия северной стенки. Вид с Ю.
- Рис. 107. Шурф 17. Контрольный прокоп. Вид с Ю.
- Рис. 107.1. Шурф 17. Засыпка. Вид с Ю.
- Рис. 108. Шурф 18. Местоположение. Вид с Ю.
- Рис. 109. Шурф 18. До начала земляных работ. Вид с Ю.
- Рис. 110. Шурф 18. Зачистка по материку. Вид с Ю.
- Рис. 111. Шурф 18. Стратиграфия северной стенки. Вид с Ю.
- Рис. 112. Шурф 18. Контрольный прокоп. Вид с Ю.
- Рис. 113. Шурф 18. Засыпка. Вид с Ю.
- Рис. 114. Шурф 19. Местоположение. Вид с Ю.
- Рис. 115. Шурф 19. До начала земляных работ. Вид с Ю.
- Рис. 116. Шурф 19. Зачистка по материку. Вид с Ю.
- Рис. 117. Шурф 19. Стратиграфия северной стенки. Вид с Ю.
- Рис. 118. Шурф 19. Контрольный прокоп. Вид с Ю.
- Рис. 119. Шурф 19. Засыпка. Вид с Ю.
- Рис. 120. Шурф 20. Местоположение. Вид с Ю.
- Рис. 121. Шурф 20. До начала земляных работ. Вид с Ю.
- Рис. 122. Шурф 20. Зачистка по материку. Вид с Ю.
- Рис. 123. Шурф 20. Стратиграфия северной стенки. Вид с Ю.
- Рис. 124. Шурф 20. Контрольный прокоп. Вид с Ю.
- Рис. 125. Шурф 20. Засыпка. Вид с Ю.
- Рис. 126. Шурф 21. Местоположение. Вид с Ю.
- Рис. 127. Шурф 21. До начала земляных работ. Вид с Ю.
- Рис. 128. Шурф 21. Зачистка по материку. Вид с Ю.
- Рис. 129. Шурф 21. Стратиграфия северной стенки. Вид с Ю.
- Рис. 130. Шурф 21. Контрольный прокоп. Вид с Ю.
- Рис. 131. Шурф 21. Засыпка. Вид с Ю.
- Рис. 132. Шурф 22. Местоположение. Вид с Ю.
- Рис. 133. Шурф 22. До начала земляных работ. Вид с Ю.
- Рис. 134. Шурф 22. Зачистка по материку. Вид с Ю.
- Рис. 135. Шурф 22. Стратиграфия северной стенки. Вид с Ю.
- Рис. 136. Шурф 22. Контрольный прокоп. Вид с Ю.
- Рис. 137. Шурф 22. Засыпка. Вид с Ю.

- Рис. 138. Шурф 23. Местоположение. Вид с Ю.
- Рис. 139. Шурф 23. До начала земляных работ. Вид с Ю.
- Рис. 140. Шурф 23. Зачистка по матерiku. Вид с Ю.
- Рис. 141. Шурф 23. Стратиграфия северной стенки. Вид с Ю.
- Рис. 142. Шурф 23. Засыпка. Вид с Ю.
- Рис. 143. Шурф 24. Местоположение. Вид с Ю.
- Рис. 144. Шурф 24. До начала земляных работ. Вид с Ю.
- Рис. 145. Шурф 24. Зачистка по матерiku. Вид с Ю.
- Рис. 146. Шурф 24. Стратиграфия северной стенки. Вид с Ю.
- Рис. 147. Шурф 24. Засыпка. Вид с Ю.
- Рис. 148. Шурф 25. Местоположение. Вид с Ю.
- Рис. 149. Шурф 25. До начала земляных работ. Вид с Ю.
- Рис. 150. Шурф 25. Зачистка по матерiku. Вид с Ю.
- Рис. 151. Шурф 25. Стратиграфия северной стенки. Вид с Ю.
- Рис. 152. Шурф 25. Засыпка. Вид с Ю.
- Рис. 153. Точка фотофиксации 6. Вид на северо-восток.
- Рис. 154. Точка фотофиксации 6. Вид на юго-запад.
- Рис. 155. Шурф 26. Местоположение. Вид с Ю.
- Рис. 156. Шурф 26. До начала земляных работ. Вид с Ю.
- Рис. 157. Шурф 26. Зачистка по матерiku. Вид с Ю.
- Рис. 158. Шурф 26. Стратиграфия северной стенки. Вид с Ю.
- Рис. 159. Шурф 26. Контрольный прокоп. Вид с Ю.
- Рис. 160. Шурф 26. Засыпка. Вид с Ю.
- Рис. 161. Точка фотофиксации 7. Фото с квадрокоптера, высота 500 м. Вид на юго-запад.
- Рис. 162. Шурф 27. Местоположение. Вид с Ю.
- Рис. 163. Шурф 27. До начала земляных работ. Вид с Ю.
- Рис. 164. Шурф 27. Зачистка по матерiku. Вид с Ю.
- Рис. 165. Шурф 27. Стратиграфия северной стенки. Вид с Ю.
- Рис. 166. Шурф 27. Контрольный прокоп. Вид с Ю.
- Рис. 167. Шурф 27. Засыпка. Вид с Ю.
- Рис. 168. Шурф 28. Местоположение. Вид с Ю.
- Рис. 169. Шурф 28. До начала земляных работ. Вид с Ю.
- Рис. 170. Шурф 28. Зачистка по матерiku. Вид с Ю.
- Рис. 171. Шурф 28. Стратиграфия северной стенки. Вид с Ю.

- Рис. 172. Шурф 28. Контрольный прокоп. Вид с Ю.
- Рис. 173. Шурф 28. Засыпка. Вид с Ю.
- Рис. 174. Шурф 29. Местоположение. Вид с Ю.
- Рис. 175. Шурф 29. До начала земляных работ. Вид с Ю.
- Рис. 176. Шурф 29. Зачистка по матерiku. Вид с Ю.
- Рис. 177. Шурф 29. Стратиграфия северной стенки. Вид с Ю.
- Рис. 178. Шурф 29. Засыпка. Вид с Ю.
- Рис. 179. Шурф 30. Местоположение. Вид с Ю.
- Рис. 180. Шурф 30. До начала земляных работ. Вид с Ю.
- Рис. 181. Шурф 30. Зачистка по матерiku. Вид с Ю.
- Рис. 182. Шурф 30. Стратиграфия северной стенки. Вид с Ю.
- Рис. 183. Шурф 30. Контрольный прокоп. Вид с Ю.
- Рис. 184. Шурф 30. Засыпка. Вид с Ю.
- Рис. 185. Точка фотофиксации 8. Вид на северо-восток.
- Рис. 186. Точка фотофиксации 8. Вид на юго-запад.
- Рис. 187. Шурф 31. Местоположение. Вид с Ю.
- Рис. 188. Шурф 31. Зачистка по матерiku. Вид с Ю.
- Рис. 189. Шурф 31. Стратиграфия северной стенки. Вид с Ю.
- Рис. 190. Шурф 31. Контрольный прокоп. Вид с Ю.
- Рис. 191. Шурф 31. Засыпка. Вид с Ю.
- Рис. 192. Шурф 32. Местоположение. Вид с Ю.
- Рис. 193. Шурф 32. До начала земляных работ. Вид с Ю.
- Рис. 194. Шурф 32. Зачистка по матерiku. Вид с Ю.
- Рис. 195. Шурф 32. Стратиграфия северной стенки. Вид с Ю.
- Рис. 196. Шурф 32. Засыпка. Вид с Ю.
- Рис. 197. Шурф 33. Местоположение. Вид с Ю.
- Рис. 198. Шурф 33. До начала земляных работ. Вид с Ю.
- Рис. 199. Шурф 33. Зачистка по матерiku. Вид с Ю.
- Рис. 200. Шурф 33. Стратиграфия северной стенки. Вид с Ю.
- Рис. 201. Шурф 33. Контрольный прокоп. Вид с Ю.
- Рис. 202. Шурф 33. Засыпка. Вид с Ю.
- Рис. 203. Шурф 34. Местоположение. Вид с Ю.
- Рис. 204. Шурф 34. До начала земляных работ. Вид с Ю.
- Рис. 205. Шурф 34. Зачистка по матерiku. Вид с Ю.
- Рис. 206. Шурф 34. Стратиграфия северной стенки. Вид с Ю.

- Рис. 207. Шурф 34. Контрольный прокоп. Вид с Ю.
- Рис. 208. Шурф 34. Засыпка. Вид с Ю.
- Рис. 209. Шурф 35. Местоположение. Вид с Ю.
- Рис. 210. Шурф 35. До начала земляных работ. Вид с Ю.
- Рис. 211. Шурф 35. Зачистка по материку. Вид с Ю.
- Рис. 212. Шурф 35. Стратиграфия северной стенки. Вид с Ю.
- Рис. 213. Шурф 35. Контрольный прокоп. Вид с Ю.
- Рис. 214. Шурф 35. Засыпка. Вид с Ю.
- Рис. 215. Точка фотофиксации 9. Вид на северо-восток.
- Рис. 216. Точка фотофиксации 9. Вид на юго-восток.
- Рис. 217. Шурф 36. Местоположение. Вид с Ю.
- Рис. 218. Шурф 36. До начала земляных работ. Вид с Ю.
- Рис. 219. Шурф 36. Зачистка по материку. Вид с Ю.
- Рис. 220. Шурф 36. Стратиграфия северной стенки. Вид с Ю.
- Рис. 221. Шурф 36. Засыпка. Вид с Ю.
- Рис. 222. Шурф 37. Местоположение. Вид с Ю.
- Рис. 223. Шурф 37. До начала земляных работ. Вид с Ю.
- Рис. 224. Шурф 37. Зачистка по материку. Вид с Ю.
- Рис. 225. Шурф 37. Стратиграфия северной стенки. Вид с Ю.
- Рис. 226. Шурф 37. Засыпка. Вид с Ю.
- Рис. 227. Шурф 38. Местоположение. Вид с Ю.
- Рис. 228. Шурф 38. До начала земляных работ. Вид с Ю.
- Рис. 229. Шурф 38. Зачистка по материку. Вид с Ю.
- Рис. 230. Шурф 38. Стратиграфия северной стенки. Вид с Ю.
- Рис. 231. Шурф 38. Контрольный прокоп. Вид с Ю.
- Рис. 232. Шурф 38. Засыпка. Вид с Ю.
- Рис. 233. Шурф 39. Местоположение. Вид с Ю.
- Рис. 234. Шурф 39. Зачистка по материку. Вид с Ю.
- Рис. 235. Шурф 39. Стратиграфия северной стенки. Вид с Ю.
- Рис. 236. Шурф 39. Засыпка. Вид с Ю.
- Рис. 237. Точка фотофиксации 10. Вид на северо-восток.
- Рис. 238. Точка фотофиксации 10. Вид на юго-запад.
- Рис. 239. Шурф 40. Местоположение. Вид с Ю.
- Рис. 240. Шурф 40. Зачистка по материку. Вид с Ю.
- Рис. 241. Шурф 40. Стратиграфия северной стенки. Вид с Ю.

- Рис. 242. Шурф 40. Контрольный прокоп. Вид с Ю.
- Рис. 243. Шурф 40. Засыпка. Вид с Ю.
- Рис. 244. Точка фотофиксации 11. Фото с квадрокоптера, высота 500 м. Вид на северо-восток.
- Рис. 245. Точка фотофиксации 12. Вид на северо-восток.
- Рис. 246. Точка фотофиксации 13. Вид на юго-запад.
- Рис. 247. Точка фотофиксации 14. Вид на юго-запад.
- Рис. 248. Точка фотофиксации 15. Вид на юго-запад.
- Рис. 249. Точка фотофиксации 16. Вид на северо-восток.
- Рис. 250. Шурф 41. Местоположение. Вид с Ю.
- Рис. 251. Шурф 41. Зачистка по материку. Вид с Ю.
- Рис. 252. Шурф 41. Стратиграфия северной стенки. Вид с Ю.
- Рис. 253. Шурф 41. Контрольный прокоп. Вид с Ю.
- Рис. 254. Шурф 41. Засыпка. Вид с Ю.
- Рис. 255. Шурф 42. Местоположение. Вид с Ю.
- Рис. 256. Шурф 42. Зачистка по материку. Вид с Ю.
- Рис. 257. Шурф 42. Стратиграфия северной стенки. Вид с Ю.
- Рис. 258. Шурф 42. Контрольный прокоп. Вид с Ю.
- Рис. 259. Шурф 42. Засыпка. Вид с Ю.
- Рис. 260. Шурф 43. Местоположение. Вид с Ю.
- Рис. 261. Шурф 43. Зачистка по материку. Вид с Ю.
- Рис. 262. Шурф 43. Стратиграфия северной стенки. Вид с Ю.
- Рис. 263. Шурф 43. Контрольный прокоп. Вид с Ю.
- Рис. 264. Шурф 43. Засыпка. Вид с Ю.
- Рис. 265. Шурф 44. Местоположение. Вид с Ю.
- Рис. 266. Шурф 44. Зачистка по материку. Вид с Ю.
- Рис. 267. Шурф 44. Стратиграфия северной стенки. Вид с Ю.
- Рис. 268. Шурф 44. Контрольный прокоп. Вид с Ю.
- Рис. 269. Шурф 44. Засыпка. Вид с Ю.
- Рис. 270. Шурф 45. Местоположение. Вид с Ю.
- Рис. 271. Шурф 45. Зачистка по материку. Вид с Ю.
- Рис. 272. Шурф 45. Стратиграфия северной стенки. Вид с Ю.
- Рис. 273. Шурф 45. Контрольный прокоп. Вид с Ю.
- Рис. 274. Шурф 45. Засыпка. Вид с Ю.
- Рис. 275. Шурф 46. Местоположение. Вид с Ю.

- Рис. 276. Шурф 46. Зачистка по материку. Вид с Ю.
- Рис. 277. Шурф 46. Стратиграфия северной стенки. Вид с Ю.
- Рис. 278. Шурф 46. Контрольный прокоп. Вид с Ю.
- Рис. 279. Шурф 46. Засыпка. Вид с Ю.
- Рис. 280. Шурф 47. Местоположение. Вид с Ю.
- Рис. 281. Шурф 47. Зачистка по материку. Вид с Ю.
- Рис. 282. Шурф 47. Стратиграфия северной стенки. Вид с Ю.
- Рис. 283. Шурф 47. Контрольный прокоп. Вид с Ю.
- Рис. 284. Шурф 47. Засыпка. Вид с Ю.
- Рис. 285. Шурф 48. Местоположение. Вид с Ю.
- Рис. 286. Шурф 48. Зачистка по материку. Вид с Ю.
- Рис. 287. Шурф 48. Стратиграфия северной стенки. Вид с Ю.
- Рис. 288. Шурф 48. Контрольный прокоп. Вид с Ю.
- Рис. 289. Шурф 48. Засыпка. Вид с Ю.
- Рис. 290. Шурф 49. Местоположение. Вид с Ю.
- Рис. 291. Шурф 49. Зачистка по материку. Вид с Ю.
- Рис. 292. Шурф 49. Стратиграфия северной стенки. Вид с Ю.
- Рис. 293. Шурф 49. Контрольный прокоп. Вид с Ю.
- Рис. 294. Шурф 49. Засыпка. Вид с Ю.
- Рис. 295. Шурф 50. Местоположение. Вид с Ю.
- Рис. 296. Шурф 50. Зачистка по материку. Вид с Ю.
- Рис. 297. Шурф 50. Стратиграфия северной стенки. Вид с Ю.
- Рис. 298. Шурф 50. Контрольный прокоп. Вид с Ю.
- Рис. 299. Шурф 50. Засыпка. Вид с Ю.

Приложение №1:

**копия Задания на выполнение археологических исследований по объекту
«Развитие газотранспортных мощностей ЕСГ Северо-Западного региона,
участок Грязовец – КС Славянская». Этап 4.**

Приложение №1
к договору № _____ от _____

УТВЕРЖДАЮ:
Главный инженер – первый
заместитель генерального директора
ООО «Газпром проектирование»

В.В. Павленко

» _____ 2020 г



ЗАДАНИЕ

на выполнение археологических исследований по объекту "Развитие газотранспортных мощностей ЕСГ Северо-Западного региона, участок Грязовец - КС Славянская". Этап 4

№ п/п	Наименование раздела	Содержание раздела
1.	Наименование объекта	«Развитие газотранспортных мощностей ЕСГ Северо-Западного региона, участок Грязовец – КС Славянская». Этап 4
2.	Участок работ	Линейная часть, притрассовые объекты и компрессорные станции на участке км 538 – км 850
3.	Местоположение объекта	Российская Федерация. Ленинградская область. Киришский, Тосненский, Гатчинский и Кингисеппский районы. Схема размещения объекта приведена в приложении А.
4.	Основание для проведения работ	Задание на выполнение археологических исследований по объекту «Развитие газотранспортных мощностей ЕСГ Северо-Западного региона, участок Грязовец – КС Славянская». Этап 4, утвержденное ООО «Газпром инвест» Закрываемый договор на выполнение археологических исследований. Изменение №5 к заданию на проектирование объекта «Развитие газотранспортных мощностей ЕСГ Северо-Западного региона, участок Грязовец – КС Славянская», утвержденному заместителем Председателя Правления ПАО «Газпром» В.А. Маркеловым 04.12.2015 № 093-2015/1004956 Технические требования на проектирование объекта «Развитие газотранспортных мощностей ЕСГ Северо-Западного региона, участок Грязовец – КС Славянская» Изменение №1 к техническим требованиям на проектирование объекта «Развитие газотранспортных мощностей ЕСГ Северо-Западного региона, участок Грязовец – КС Славянская»
5.	Вид строительства	Новое
6.	Стадия проектирования	Проектная документация.
7.	Идентификационные сведения об объекте	Линейная часть магистрального газопровода. КС Тосненская, КС Дивенская, сопутствующие сооружения. Площадные и линейные объекты притрассовой инфраструктуры (кабели связи, КИП, ВОЛС, кабельные линии 10кВ, , подъездные а/д, площадки, КИПТМ, узлы приема-запуска

В.В. Павленко

		<p>ВТУ и пр.). Уровень ответственности зданий и сооружений приведен в приложении Б. Срок эксплуатации сооружений – 30 лет.</p>
8.	Цель работ	<p>Цель инженерно-археологических исследований: - получение сведений об отсутствии (наличии) под участком предстоящей застройки объектов культурного наследия; - получение заключения о возможности хозяйственного освоения земельного участка для строительства объекта. Задачи: Получить в полном объеме необходимые исходные данные для разработки проектной документации по объекту «Развитие газотранспортных мощностей ЕСГ Северо-Западного региона, участок Грязовец – КС Славянская». Этап 4. Обеспечить получение положительных заключений ФАУ «Главгосэкспертиза России» и ведомственной экспертизы ПАО «Газпром» по проектной документации и по материалам археологических исследований.</p>
9.	Виды работ	Археологические исследования
10.	Состав объекта	<p>Линейная часть км 538 - км 850 Лупинг газопровода км 609 - км 724 с прирассовыми объектами. Подъездная автодорога к существующей площадке УДЗ на км 590,4.</p> <p>КС Тосненская, км 676 (генплан КС будет предоставлен дополнительно)</p> <p>КС Дивенская, км 822,5 (генплан КС будет предоставлен дополнительно)</p> <p>Допускается возможность изменения местоположения проектируемых Объектов, а также их полноты и количества по результатам выполнения инженерных изысканий и принятия проектных решений, при условии подтверждения такой необходимости Заказчиком.</p>
11.	Особые условия строительства	<p>Природно-климатические и инженерно-геологические условия: – стесненные условия строительства; – пересечения и параллельное прохождение с действующими и проектируемыми автодорогами, железными дорогами, трубопроводами, ЛЭП, кабельными линиями и др. инженерными коммуникациями; – наличие историко-археологических памятников культуры; – пересечение водных преград, болот; – наличие участков с потенциально взрывоопасными предметами, – наличие опасных процессов и явлений: подтопление, переработка берегов, морозное пучение грунтов, склоновые процессы, затопление; – наличие специфических, скальных, крупнообломочных грунтов; – наличие в зоне строительства особо охраняемых природных территорий.</p>

12.	Исходные данные	Основными исходными данными являются: Материалы сбора исходных данных, выполненные по заданию на СИД по объекту «Развитие газотранспортных мощностей ЕСГ Северо-Западного региона, участок Грязовец – КС Славянская». Этап 4.
13.	Общие требования к выполнению работ	<p>13.1. Археологические исследования выполнить в соответствии с требованиями, установленными действующими законодательными и нормативными актами РФ, Градостроительного, Земельного, Лесного и Водного Кодексов РФ и нормативными документами, регламентирующими выполнение инженерных изысканий: СП 47.13330.2016, Федеральным Законом Российской Федерации «Об объектах культурного наследия (памятниках истории и культуры) народов Российской Федерации» от 25 июня 2002 года N 73-ФЗ, Постановлением Правительства РФ «Об утверждении положения о государственной историко-культурной экспертизе» от 15.07.2009 г. №569, Постановлением Правительства РФ «Об утверждении положения о зонах охраны объектов культурного наследия (памятников истории и культуры) народов Российской Федерации» от 26.04.2008 г. №315 и других действующих нормативных документов, программой работ, а также в соответствии с дополнительными требованиями к производству инженерных изысканий, оговоренными настоящим заданием.</p> <p>13.2. При определении состава и объемов работ максимально учитывать материалы археологических изысканий, выполненных по данному объекту ранее.</p> <p>13.3. В процессе производства работ возможны уточнения программы работ. Все изменения программы работ должны быть согласованы с заказчиком до или в процессе выполнения полевых работ.</p> <p>13.4. Оперативно извещать (Заказчика) о необходимости корректировки местоположения проектируемых объектов относительно первоначального в связи с выявлением осложняющих факторов (археологических памятников, и т. д.).</p> <p>13.5. Обеспечить полноту, качество и достоверность выполненных изыскательских работ для разработки проектной документации в соответствии с требованиями законодательства РФ и действующей нормативно-технической документацией.</p> <p>13.6. По завершению работ представить заключение о полноте, качестве и достоверности объемов работ по археологическим изысканиям для разработки проектной документации.</p> <p>13.7. Обеспечение подъезда к месту проведения работ выполняется силами исполнителя.</p> <p>Археологические исследования (АИ).</p> <ul style="list-style-type: none"> – Получить (актуализировать) сведения об отсутствии (наличии) под участком предстоящей застройки объектов культурного наследия, в случае выявления объектов историко-культурного наследия (памятников археологии) разработать и согласовать раздел проекта «Охрана объектов культурного наследия» в государственном органе охраны культурного наследия субъекта Федерации. – Получить положительное заключение о возможности хозяйственного освоения земельного участка для строительства объекта. <p>Выполнить работы:</p>


		<ul style="list-style-type: none"> - Анализ результатов ранее выполненных археологических исследований, в том числе актуализация сведений о наличии объектов культурного наследия (ОКН) в пределах исследуемой территории и оценка их достаточности для проектирования и получения положительного заключения историко-культурной экспертизы. - Подготовка исторической справки по районам проведения работ. - Выполнение натурного обследования территории для уточнения границ известных ОКН и их охранных зон, выявленных новых ОКН и определение их границ методом шурфовки. - Составление карты выявленных ОКН в районе исследований. - В случае наличия объектов археологического наследия определить границы их территорий в соответствии с «Методикой определения границ территорий объектов археологического наследия». Разработать состав мероприятий для сохранения объектов археологического наследия, полностью и частично попадающих в зону земледохода проектируемых сооружений. - Подготовка полного научно-технического отчета о выполнении археологических исследований и раздела: «Охрана объектов культурного наследия». - Обеспечить проведение государственной историко-культурной экспертизы земельного участка. - Согласовать итоговый отчет в государственном органе охраны культурного наследия субъекта Федерации. Получить заключение государственного органа охраны культурного наследия субъектов Федерации о возможности хозяйственного освоения земельного участка для строительства объекта. Исполнитель должен получить до начала работ разрешение (открытый лист) на право производства археологических исследований в зонах обследования трассы магистрального газопровода (по регионам РФ), а также уведомление региональных уполномоченных органов охраны памятников истории и культуры о начале полевых работ. Выполнение работ необходимо предусмотреть в благоприятный период года.
14.	Система технического контроля, приемка работ и сдача заказчику	<p>В ходе выполнения работ определять достоверность и качество материалов в соответствии с внутренней системой контроля качества исполнителя.</p> <p>Обеспечение доставки представителей Заказчика, осуществляющих контроль выполнения полевых работ от места проживания в районе производства работ к месту производства работ и обратно возлагается на непосредственного исполнителя работ.</p>
15.	Отчетные материалы	15.1. Состав и содержание технических отчетов должны быть достаточны для получения положительного заключения

		<p>ведомственной экспертизы ПАО «Газпром» и ФАУ «Главгосэкспертиза России».</p> <p>15.2. Представить технический отчет по разделу «Археологические исследования», составленный и оформленный в соответствии с требованиями ГОСТ Р 21.1101-2013, ГОСТ 21.301-2014 (Общие требования к выполнению технического отчета), Программой работ и положениями настоящего Задания.</p> <p>15.3. Сведения о структуре, составе и формате представляемых отчетных материалов привести в Программе работ. В составе отчета должно присутствовать заключение уполномоченного органа государственной власти о возможности проведения земляных, строительных, мелиоративных и (или) хозяйственных работ.</p>
16.	Порядок сдачи работ	<p>16.1. Материалы раздела «Археологические исследования» формируются и передаются Заказчику в переплетенном или сброшюрованном виде в количестве 5 экземпляров в бумажном виде и 3 экземпляров в электронном виде (на дисках CD/R или DVD/R).</p> <p>16.2. Требования к материалам, передаваемым в электронном виде:</p> <ul style="list-style-type: none"> – Электронная копия комплекта документации оформляется в соответствии с «Положением об экспертизе предпроектной и проектной документации в ПАО «Газпром» (СТО Газпром 2-2.1-031-2005) и передается на CD-R (DVD-R) дисках. – Электронная версия отчетных материалов представляется в формате редактируемой электронной книги Adobe Acrobat (одна книга – один файл *.pdf), полностью соответствующей по своему содержанию и оформлению бумажному оригиналу (при этом листы, содержащие подписи и печати, должны быть представлены цветными копиями с него). – Все применяемые для составления отчетной документации, фондовые и опубликованные картографо-геодезические материалы должны быть получены официальным путем с соблюдением законодательства об авторских правах и содержать ссылки на источник их получения. – Электронная версия отчетных материалов в редактируемом формате представляется в структурированном виде в полном объеме в файлах приложений MS Office (текстовые разделы, в т.ч. рисунки - MS Word, табличные данные - MS Excel), графические приложения – в файлах AutoCAD 2007 (файлы *.dwg)». Диск должен быть защищен от записи; не иметь царапин, масляных пятен и других дефектов записывающей поверхности. На лицевой стороне диска наносится маркировка с указанием: <ul style="list-style-type: none"> • наименование проектировщика; • наименование проекта; • обозначения проекта по классификации проектировщика; • наименование этапа и границ участка инженерных изысканий, аббревиатуры видов изысканий; • номер диска в комплекте ведомости электронной версии; • дата записи информации на диск. <p>Подписи наносятся печатным способом. Номер диска формируется как дробь, числитель которой является номером</p>

		диска в комплекте по порядку, а знаменатель указывает на общее количество дисков в комплекте электронной версии. Диск должен быть упакован в жесткий пластиковый бокс. Этикетка пластикового бокса должна соответствовать маркировке нанесенной на лицевую сторону соответствующего диска.
17.	Приложения	А - Ситуационная схема размещения объекта на 4 листах

От Заказчика:

Главный инженер проекта
Нижегородского филиала
ООО «Газпром проектирование»

 К.Е. Михайлов

« » 2020 г.

От Подрядчика:

<Должность>
<Организация>

_____ Ф.И.О.

« » 2020 г.

Приложение №2:
копия гарантийного письма-оферты ООО «Экоскай»
о начале работ до заключения договора № 644.1-10/20 от 16.10.2020 г.

№ 644.1-10/20
от 16 октября 2020 года

О начале работ до заключения договора



ЭкоСкай

И.А. Гарбузу
Директору АНО «Актуальная археология»

Уважаемый Игорь Анатольевич,

В соответствии с решением комиссии по подведению итогов маркетинговых исследований ООО «Газпром проектирование» от 07.10.2020 г. заявка, поданная ООО «Экоскай» на участие в маркетинговом исследовании № 0080/20/2.3/0048460/ГППроект/ПР/ГОС/Э/03.09.2020 на выполнение археологических исследований по объекту «Развитие газотранспортных мощностей ЕСГ Северо-Западного региона, участок Грязовец - КС Славянская». Этап 4 признана наиболее выгодной по условиям выполнения работ.

С учетом значительного объема работ просим Вас в максимально оперативные сроки организовать:

- подготовку к полевым работам;
- получение открытого листа на право производства полевых археологических работ.

Заключение договора и оплату выполненных работ гарантируем.

С уважением,

Бадюков Иван Данилович
Генеральный директор
ООО «Экоскай»

Барышкина Татьяна
+7 (499) 500-70-70 105#
baryshkina@ecosky.org

ООО «Экоскай», 109004, г. Москва, ул. Николаямская, д. 46, корп. 2. Тел/Факс: +7 (499) 500-7070. Email: info@ecosky.org. Сайт: www.ecosky.org
Ecosky LLC, 46/2 Nikoloyamskaya st., Moscow, Russia, 109004. Tel/Fax: +7 (499) 500-7070. Email: info@ecosky.org. Site: www.ecosky.org

Приложение №3:
копия письма о направлении исходных данных
ООО «Газпром проектирование» № ННФ/2-7087 от 30.10.2020 г.



Общество с ограниченной ответственностью
«Газпром проектирование»
(ООО «Газпром проектирование»)

Нижегородский филиал

ул. Алексеевская, д. 26, г. Нижний Новгород,
Нижегородская область, Российская Федерация. 603950
тел. +7 (831) 428-28-82, факс +7 (831) 428-30-44
e-mail: nnpov@gazpromproject.ru
ОКПО 53672722, ОГРН 1027700234210, ИНН 0560022871, КПП 526043001

30.10.2020 № ННФ/2-7087

на № _____ от _____

О направлении исходных данных

Генеральному директору
ООО «Экоскай»

И.Д. Бадюкову

117218, Москва г, Кржижановского
ул., дом 29, корпус 2

Уважаемый Иван Данилович!

В ответ на Ваши письма от 15.10.2020 №636-10/20 и от 19.10.2020 №655-10/20 сообщая, что Нижегородский филиал ООО «Газпром проектирование», выполняющий ПИР по объекту ш. 0010 «Развитие газотранспортных мощностей ЕСГ Северо-Западного региона, участок Грязовец – КС Славянская» Этап 4, с целью минимизации работ в части археологических исследований произвел сопоставление ОТР по текущему объекту с материалами археологических исследований по объекту «Развитие газотранспортных мощностей ЕСГ Северо-Западного региона, участка Грязовец – КС «Славянская», выполненных ООО «Красноярскгазпром нефтегазпроект» в 2016 году (материалы прошли ИКЭ, прилагаются). Результаты сопоставления были направлены в Комитет по культуре Ленинградской области (письмом от 25.09.2020 №ННФ/2-5924, прилагается), с целью подтверждения отсутствия необходимости проводить повторную археологическую разведку обследованной ранее в 2016 году территории.

В настоящий момент от Комитета по культуре Ленинградской области получен ответ от 23.10.2020 №01-10-8585/2020-0-1 (прилагается) с подтверждением возможности строительства при условии соблюдения мер по обеспечению сохранности ОКН.

На основании вышеизложенного, из перечня проектируемых объектов, территория которых подлежит археологической разведке исключаются, трасса лупинга км 609 – км 724, проектируемые сооружения КС Дивенской.

Объекты, территория размещения которых подлежит археологической разведке:

– участок размещения автодороги к КС Тосненская;

Вход. № 592-10/20
«30» 10 2020г.
подпись



- участок размещения ВЗиС КС Тосненская;
- автодорога к площадке УДЗ на км 590,4 с временными площадками.

В соответствии с договорными обязательствами, для формирования графиков, объемов и программы запланированных работ, направляю Вам ситуационные планы размещения указанных выше объектов в масштабе 1:25000 в формате разработки (.dwg) с границей предусмотренного археологического обследования, а также проектируемые сооружения и граница археологического обследования в wgs84 в формате .tab.

Материалы, указанные в перечне приложений размещены на Alfresco, ссылка направлена на электронную почту Барышкиной Т. baryshkina@ecosky.org.

Приложения:

1. Письмо Нижегородского филиала ООО «Газпром проектирование» от №ННФ/2-5924 от 25.09.2020 в Комитет по культуре Ленинградской области (с приложениями);
2. Ответ Комитет по культуре Ленинградской области от 23.10.2020 №01-10-8585/2020-0-1.
3. Раздел 7 Археологические изыскания в составе проектной документации по объекту «Развитие газотранспортных мощностей ЕСГ Северо-Западного региона, участка Грязовец – КС «Славянская», выполненный ООО «Красноярскгазпром нефтегазпроект».
4. Ситуационные планы размещения проектируемых объектов в масштабе 1:25000 с границей предусмотренного археологического обследования в формате разработки (.dwg)
5. Проектируемые сооружения и граница археологического обследования в wgs84 в формате .tab

Главный инженер



Д.Г. Репин

А.А. Хлебцова
+7(831) 421-84-55

Приложение №4:
копия письма Комитета по культуре Ленинградской области
№ 01-10-8585/2020-0-1 от 23.10.2020 г.



ПРАВИТЕЛЬСТВО
ЛЕНИНГРАДСКОЙ ОБЛАСТИ
КОМИТЕТ ПО КУЛЬТУРЕ
ЛЕНИНГРАДСКОЙ ОБЛАСТИ

ул. Смольного, д.3, Санкт-Петербург, 191311
Тел./факс: (812) 611-45-00
E-mail: kult_lo@lenreg.ru

23.10.2020 № 01-10-8585/2020-0-1

На № _____ от _____

Главному инженеру
Нижегородского филиала
ООО «Газпром проектирование»

Д.Г. Репину

ул. Алексеевская, д. 26,
г. Нижний Новгород, 603950

yaleksandrov@gazpromproject.ru

Уважаемый Денис Геннадьевич!

В ответ на обращение от 25.09.2020 № ННФ/2-5924 (вх. № 01-10-8585/2020 от 25.09.2020) по вопросу подтверждения отсутствия необходимости повторно проводить археологическую разведку в пределах обследованных ранее территорий по объекту «Развитие газотранспортных мощностей ЕСГ Северо-Западного региона, участок Грязовец – КС Славянская» (далее – Объект) сообщаем следующее.


Согласно представленным схемам, а также на основании распоряжения комитета по культуре Ленинградской области (далее – Комитет) от 25.07.2017 № 01-18/17-88 и письма Комитета от 06.10.2017 № 01-10-91/2017 сообщаем, что проведение работ на территории Объекта возможно при условии соблюдения мер по обеспечению сохранности объектов культурного наследия, предусмотренных разделом проектной документации «Мероприятия по обеспечению сохранности объектов культурного наследия на территории Ленинградской области по объекту: «Развитие газотранспортных мощностей ЕСГ Северо-Западного региона, участок Грязовец – КС Славянская».

Дополнительно сообщаем, что в соответствии со статьей 36 Федерального закона от 25.06.2002 № 73-ФЗ «Об объектах культурного наследия (памятниках истории и культуры) народов Российской Федерации» (далее – Федеральный закон № 73-ФЗ) в случае обнаружения в ходе проведения изыскательских, проектных, земляных, строительных, мелиоративных, хозяйственных и иных работ объектов, обладающих признаками культурного наследия, исполнитель работ обязан незамедлительно приостановить работы и в течение трех дней со дня обнаружения такого объекта направить в Комитет письменное заявление об обнаруженном объекте.

В случае проведения работ за границами обследованной ранее территории во исполнение требований ст. 28, 30, 31, 32, 36 Федерального закона № 73-ФЗ необходимо проведение историко-культурной экспертизы земельного участка, подлежащего воздействию земляных, строительных, хозяйственных и иных работ,

путем археологической разведки в порядке, установленном ст. 45.1 Федерального закона № 73-ФЗ, с целью определения наличия или отсутствия объектов, обладающих признаками объекта культурного наследия на данном земельном участке.

Председатель комитета по культуре
Ленинградской области



В.О. Цой

Исп.: Н.А. Зарубина, тел. (812) 539-45-11

***АЛЬБОМ
ИЛЛЮСТРАЦИЙ***

Тосненский район Ленинградской области

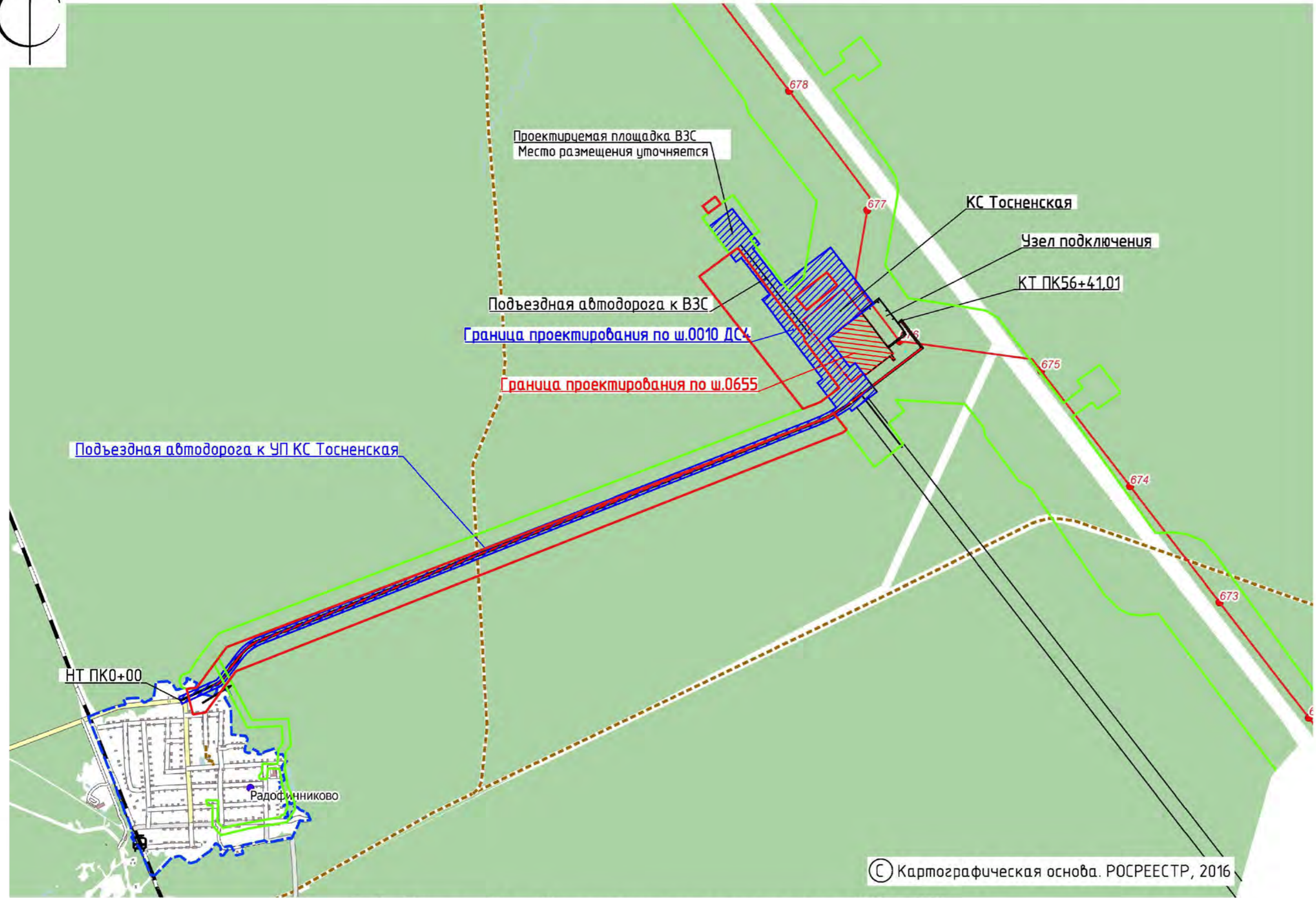
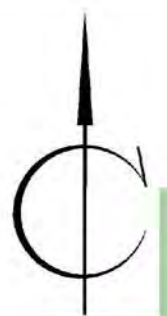


Рис.1 Ситуационный план обозначения границ археологического изыскания 2016 г. и 2021 г.

Инв. N подл. Подпись и дата. Взам. инв. N

						0010.001.001.0ТР.0003-ИЛО1.7			
						Реконструкция ЕСГ Северо-Западного региона для обеспечения транспортировки этансохраняющего газа до побережья Балтийского моря			
Изм.	Кол.уч.	Лист	№ док.	Подп.	Дата	КС "Тосненская"	Стадия	Лист	Листов
Разраб.		Низяев			05.20		ОТР	3	
Заб.груп.		Волков			05.20	Ситуационный план М 1:25000			
Гл. спец		Хаберева			05.20				
Нач.отд.		Каташин			05.20				
Н.контр.		Щербаков			05.20				
ГИП		Михайлов			05.20				

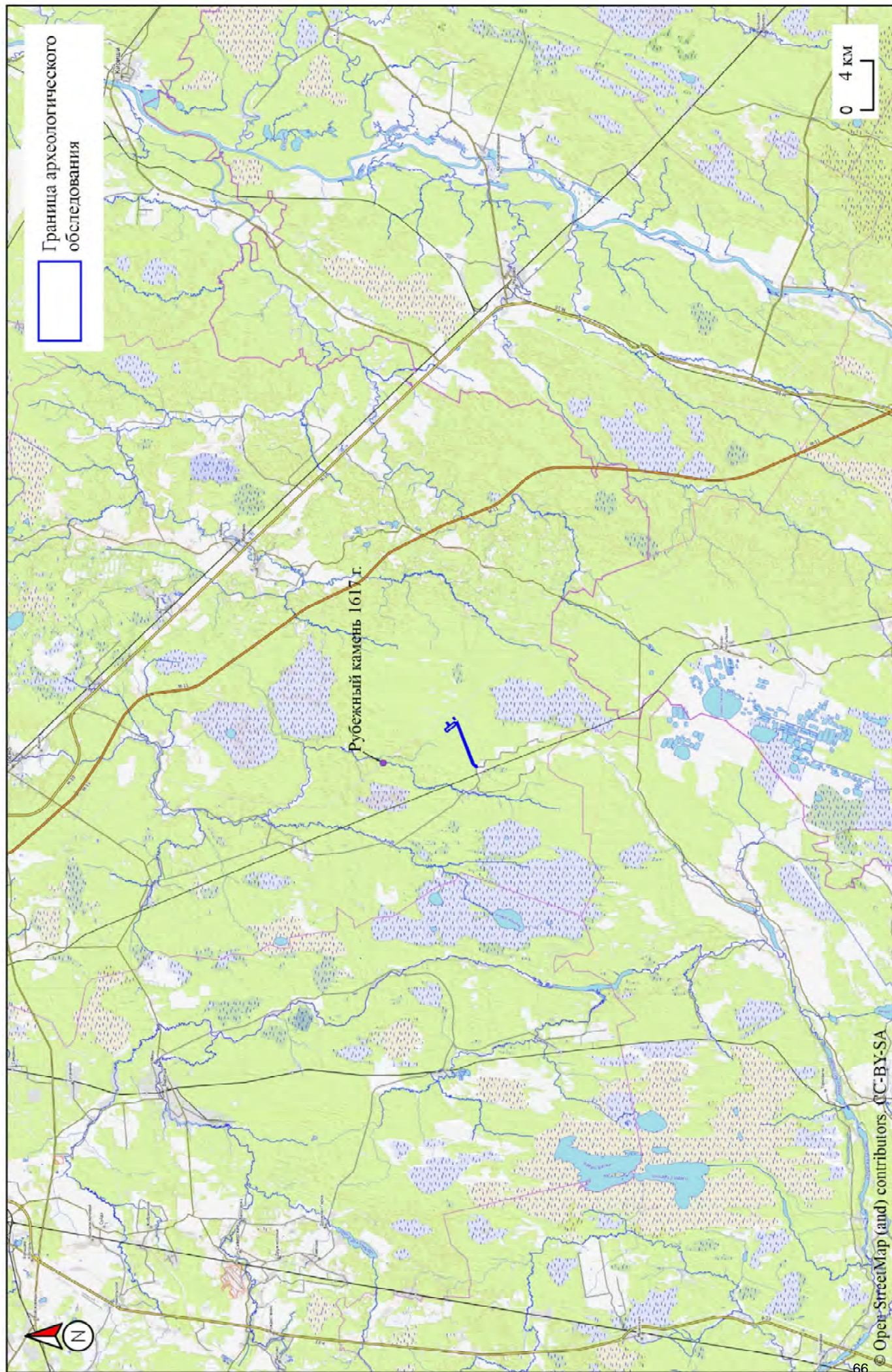


Рис. 2. План-схема с указанием местоположения участков обследования.

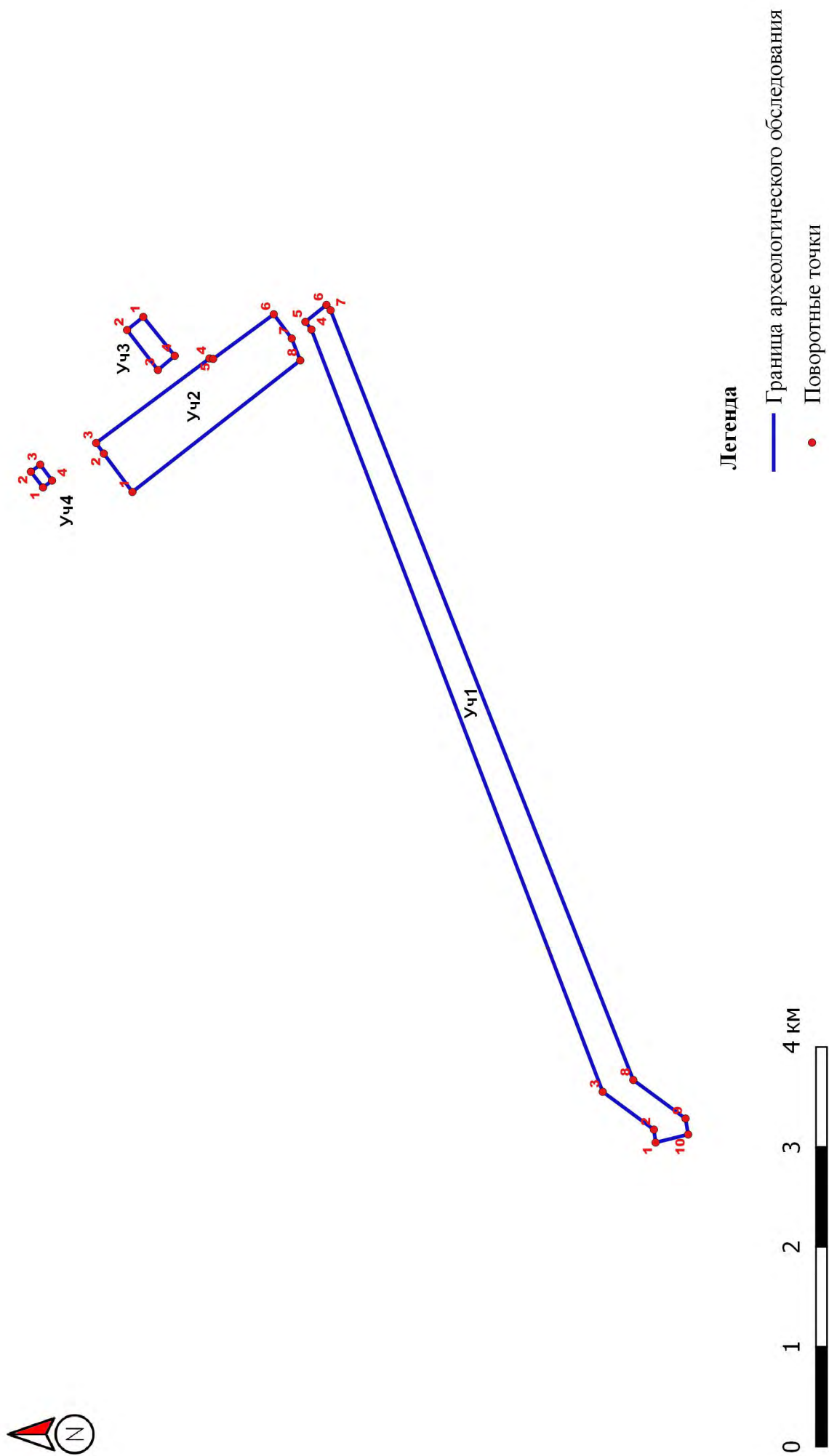


Рис. 2,1. План-схема с указанием участков обследования и поворотных точек

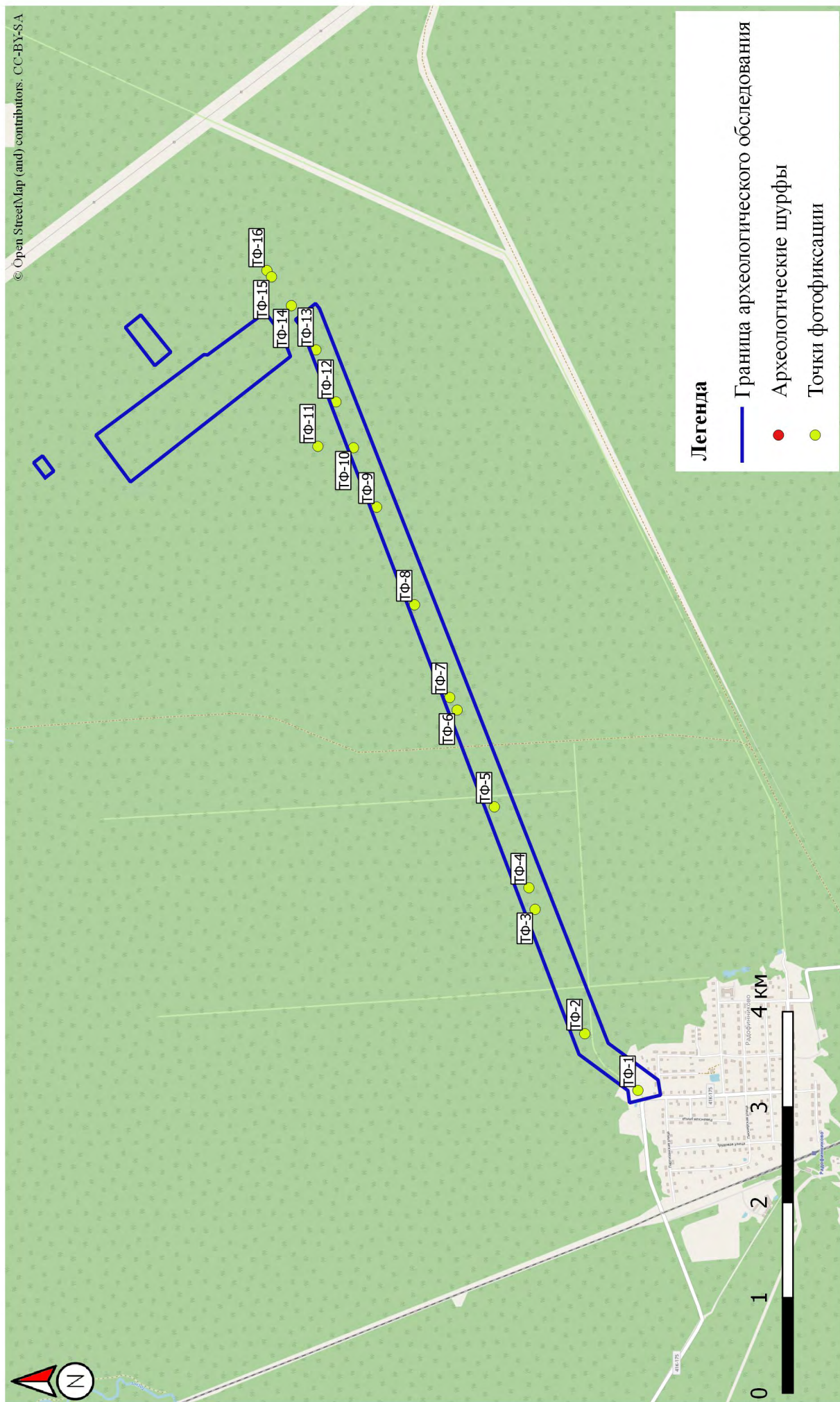


Рис. 2.2. План-схема расположения точек фотофиксации.

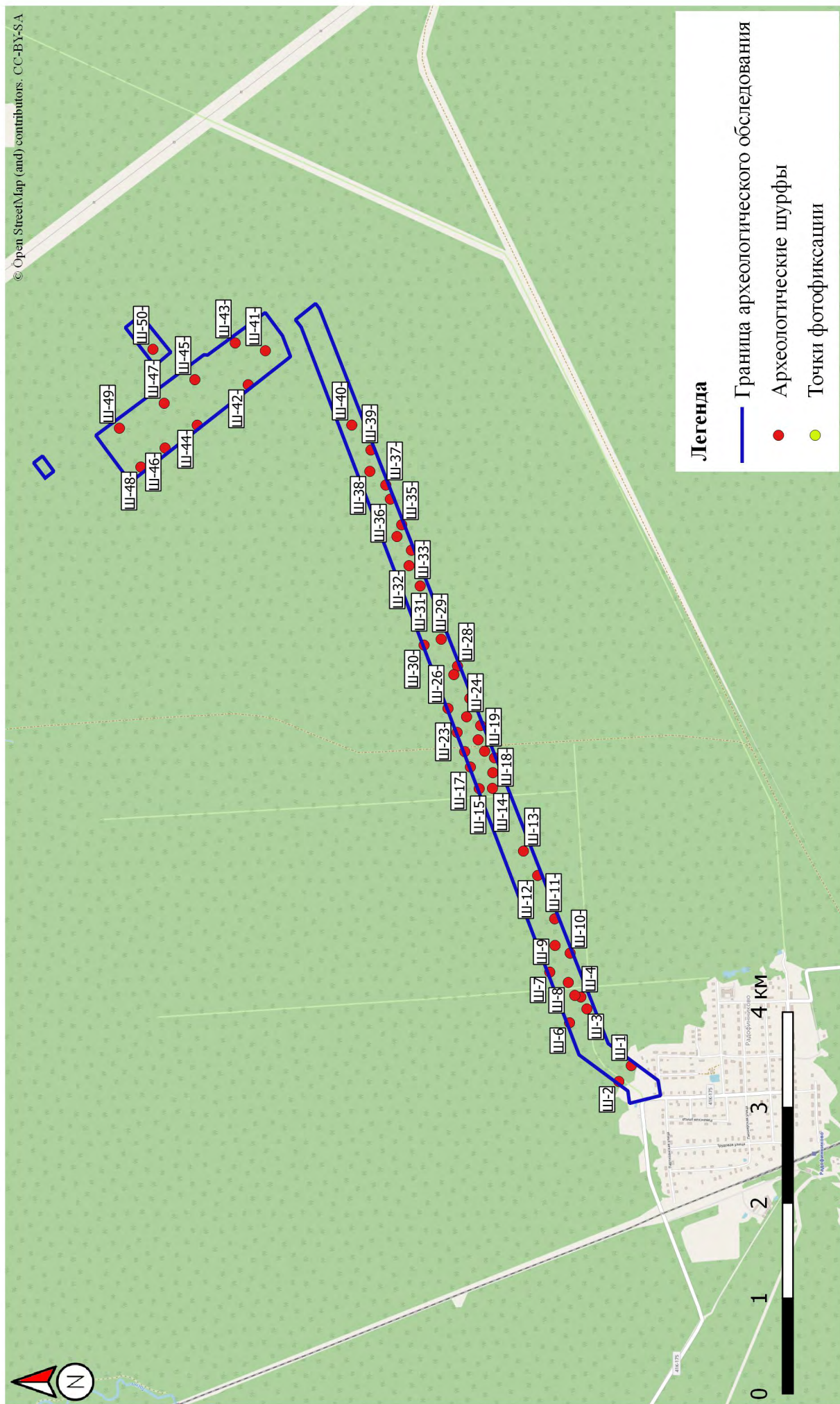


Рис. 2.3. План-схема расположения археологических шурфов.



Рис. 3. Точка фотофиксации 1. Вид на северо-восток.



Рис. 4. Шурф 1. Местоположение. Вид с Ю.



Рис. 5. Шурф 1. До начала земляных работ. Вид с Ю.



Рис. 6. Шурф 1. Зачистка по материке. Вид с Ю.



Рис. 7. Шурф 1. Стратиграфия северной стенки. Вид с Ю.




Рис. 8. Шурф 1. Контрольный прокоп. Вид с Ю.



Рис. 9. Шурф 1. Засыпка. Вид с Ю.



Рис. 10. Шурф 2. Местоположение. Вид с Ю.




Рис. 11. Шурф 2. До начала земляных работ. Вид с Ю.



Рис. 12. Шурф 2. Зачистка по материке. Вид с Ю.



Рис. 13. Шурф 2. Стратиграфия северной стенки. Вид с Ю.



Рис. 14. Шурф 2. Контрольный прокоп. Вид с Ю.



Рис. 15. Шурф 2. Засыпка. Вид с Ю.



Рис. 16. Точка фотофиксации 2. Вид на северо-восток.



Рис. 17. Точка фотофиксации 2. Вид на юго-запад.



Рис. 18. Шурф 3. Местоположение. Вид с Ю.



Рис. 19. Шурф 3. До начала земляных работ. Вид с Ю.



Рис. 20. Шурф 3. Зачистка по материке. Вид с Ю.



Рис. 21. Шурф 3. Стратиграфия северной стенки. Вид с Ю.



Рис. 22. Шурф 3. Контрольный прокоп. Вид с Ю.



Рис. 23. Шурф 3. Засыпка. Вид с Ю.



Рис. 24. Шурф 4. Местоположение. Вид с Ю.



Рис. 25. Шурф 4. Зачистка по матерiku. Вид с Ю.



Рис. 26. Шурф 4. Стратиграфия северной стенки. Вид с Ю.



Рис. 27. Шурф 4. Контрольный прокоп. Вид с Ю.



Рис. 28. Шурф 4. Засыпка. Вид с Ю.



Рис. 29. Шурф 5. Местоположение. Вид с Ю.



Рис. 30. Шурф 5. До начала земляных работ. Вид с Ю.



Рис. 31. Шурф 5. Зачистка по материке. Вид с Ю.



Рис. 32. Шурф 5. Стратиграфия северной стенки. Вид с Ю.



Рис. 33. Шурф 5. Контрольный прокоп. Вид с Ю.



Рис. 34. Шурф 5. Засыпка. Вид с Ю.



Рис. 35. Шурф 6. Местоположение. Вид с Ю.



Рис. 36. Шурф 6. До начала земляных работ. Вид с Ю.



Рис. 37. Шурф 6. Зачистка по материке. Вид с Ю.



Рис. 38. Шурф 6. Стратиграфия северной стенки. Вид с Ю.



Рис. 39. Шурф 6. Контрольный прокоп. Вид с Ю.



Рис. 40. Шурф 6. Засыпка. Вид с Ю.



Рис. 41. Шурф 7. Местоположение. Вид с Ю.



Рис. 42. Шурф 7. До начала земляных работ. Вид с Ю.



Рис. 43. Шурф 7. Зачистка по матрику. Вид с Ю.



Рис. 44. Шурф 7. Стратиграфия северной стенки. Вид с Ю.



Рис. 45. Шурф 7. Контрольный прокоп. Вид с Ю.



Рис. 46. Шурф 7. Засыпка. Вид с Ю.



Рис. 47. Шурф 8. Местоположение. Вид с Ю.



Рис. 48. Шурф 8. До начала земляных работ. Вид с Ю.



Рис. 49. Шурф 8. Зачистка по материке. Вид с Ю.



Рис. 50. Шурф 8. Стратиграфия северной стенки. Вид с Ю.



Рис. 51. Шурф 8. Засыпка. Вид с Ю.



Рис. 52. Шурф 9. Местоположение. Вид с Ю.



Рис. 53. Шурф 9. До начала земляных работ. Вид с Ю.



Рис. 54. Шурф 9. Зачистка по матерiku. Вид с Ю.



Рис. 55. Шурф 9. Стратиграфия северной стенки. Вид с Ю.



Рис. 56. Шурф 9. Засыпка. Вид с Ю.



Рис. 57. Шурф 10. Местоположение. Вид с Ю.



Рис. 58. Шурф 10. До начала земляных работ. Вид с Ю.



Рис. 59. Шурф 10. Зачистка по материку. Вид с Ю.



Рис. 60. Шурф 10. Стратификация северной стенки. Вид с Ю.



Рис. 61. Шурф 10. Контрольный прокоп. Вид с Ю.



Рис. 62. Шурф 10. Засыпка. Вид с Ю.



Рис. 63. Шурф 11. Местоположение. Вид с Ю.



Рис. 64. Шурф 11. До начала земляных работ. Вид с Ю.



Рис. 65. Шурф 11. Зачистка по материку. Вид с Ю.




Рис. 66. Шурф 11. Стратиграфия северной стенки. Вид с Ю.



Рис. 67. Шурф 11. Контрольный прокоп. Вид с Ю.



Рис. 68. Шурф 11. Засыпка. Вид с Ю.



Рис. 69. Точка фотофиксации 3. Вид на северо-восток.



Рис. 70. Точка фотофиксации 3. Вид на юго-запад.



Рис. 71. Точка фотофиксации 4. Фото с квадрокоптера. Высота 500 м.
Вид на северо-восток.



Рис. 72. Точка фотофиксации 4. Фото с квадрокоптера. Высота 500 м.
Вид на юго-запад.



Рис. 73. Шурф 12. Местоположение. Вид с Ю.



Рис. 74. Шурф 12. До начала земляных работ. Вид с Ю.



Рис. 75. Шурф 12. Зачистка по материке. Вид с Ю.



Рис. 76. Шурф 12. Стратиграфия северной стенки. Вид с Ю.



Рис. 77. Шурф 12. Контрольный прокоп. Вид с Ю.



Рис. 78. Шурф 12. Засыпка. Вид с Ю.



Рис. 79. Шурф 13. Местоположение. Вид с Ю.



Рис. 80. Шурф 13. Зачистка по материке. Вид с Ю.



Рис. 81. Шурф 13. Стратиграфия северной стенки. Вид с Ю.



Рис. 82. Шурф 13. Контрольный прокоп. Вид с Ю.



Рис. 83. Шурф 13. Засыпка. Вид с Ю.



Рис. 84. Точка фотофиксации 5. Вид на северо-восток.



Рис. 85. Точка фотофиксации 5. Вид на юго-запад.



Рис. 86. Шурф 14. Местоположение. Вид с Ю.



Рис. 87. Шурф 14. До начала земляных работ. Вид с Ю.



Рис. 88. Шурф 14. Зачистка по материке. Вид с Ю.



Рис. 89. Шурф 14. Стратиграфия северной стенки. Вид с Ю.



Рис. 90. Шурф 14. Контрольный прокоп. Вид с Ю.



Рис. 91. Шурф 14. Засыпка. Вид с Ю.



Рис. 92. Шурф 15. Местоположение. Вид с Ю.



Рис. 93. Шурф 15. До начала земляных работ. Вид с Ю.



Рис. 94. Шурф 15. Зачистка по материке. Вид с Ю.



Рис. 95. Шурф 15. Стратиграфия северной стенки. Вид с Ю.



Рис. 96. Шурф 15. Контрольный прокоп. Вид с Ю.



Рис. 97. Шурф 15. Засыпка. Вид с Ю.



Рис. 98. Шурф 16. Местоположение. Вид с Ю.



Рис. 99. Шурф 16. До начала земляных работ. Вид с Ю.



Рис. 100. Шурф 16. Зачистка по материке. Вид с Ю.



Рис. 101. Шурф 16. Стратиграфия северной стенки. Вид с Ю.



Рис. 102. Шурф 16. Засыпка. Вид с Ю.



Рис. 103. Шурф 17. Местоположение. Вид с Ю.



Рис. 104. Шурф 17. До начала земляных работ. Вид с Ю.



Рис. 105. Шурф 17. Зачистка по материку. Вид с Ю.



Рис. 106. Шурф 17. Стратиграфия северной стенки. Вид с Ю.



Рис. 107. Шурф 17. Контрольный прокоп. Вид с Ю.



Рис. 107.1. Шурф 17. Засыпка. Вид с Ю.



Рис. 108. Шурф 18. Местоположение. Вид с Ю.



Рис. 109. Шурф 18. До начала земляных работ. Вид с Ю.



Рис. 110. Шурф 18. Зачистка по материку. Вид с Ю.



Рис. 111. Шурф 18. Стратиграфия северной стенки. Вид с Ю.



Рис. 112. Шурф 18. Контрольный прокоп. Вид с Ю.



Рис. 113. Шурф 18. Засыпка. Вид с Ю.



Рис. 114. Шурф 19. Местоположение. Вид с Ю.



Рис. 115. Шурф 19. До начала земляных работ. Вид с Ю.



Рис. 116. Шурф 19. Зачистка по матерiku. Вид с Ю.



Рис. 117. Шурф 19. Стратиграфия северной стенки. Вид с Ю.



Рис. 118. Шурф 19. Контрольный прокоп. Вид с Ю.



Рис. 119. Шурф 19. Засыпка. Вид с Ю.



Рис. 120. Шурф 20. Местоположение. Вид с Ю.



Рис. 121. Шурф 20. До начала земляных работ. Вид с Ю.



Рис. 122. Шурф 20. Зачистка по материку. Вид с Ю.



Рис. 123. Шурф 20. Стратиграфия северной стенки. Вид с Ю.



Рис. 124. Шурф 20. Контрольный прокоп. Вид с Ю.



Рис. 125. Шурф 20. Засыпка. Вид с Ю.



Рис. 126. Шурф 21. Местоположение. Вид с Ю.



Рис. 127. Шурф 21. До начала земляных работ. Вид с Ю.



Рис. 128. Шурф 21. Зачистка по материку. Вид с Ю.



Рис. 129. Шурф 21. Стратиграфия северной стенки. Вид с Ю.



Рис. 130. Шурф 21. Контрольный прокоп. Вид с Ю.



Рис. 131. Шурф 21. Засыпка. Вид с Ю.



Рис. 132. Шурф 22. Местоположение. Вид с Ю.



Рис. 133. Шурф 22. До начала земляных работ. Вид с Ю.



Рис. 134. Шурф 22. Зачистка по материку. Вид с Ю.



Рис. 135. Шурф 22. Стратиграфия северной стенки. Вид с Ю.



Рис. 136. Шурф 22. Контрольный прокоп. Вид с Ю.



Рис. 137. Шурф 22. Засыпка. Вид с Ю.



Рис. 138. Шурф 23. Местоположение. Вид с Ю.




Рис. 139. Шурф 23. До начала земляных работ. Вид с Ю.



Рис. 140. Шурф 23. Зачистка по материке. Вид с Ю.



Рис. 141. Шурф 23. Стратиграфия северной стенки. Вид с Ю.



Рис. 142. Шурф 23. Засыпка. Вид с Ю.



Рис. 143. Шурф 24. Местоположение. Вид с Ю.



Рис. 144. Шурф 24. До начала земляных работ. Вид с Ю.



Рис. 145. Шурф 24. Зачистка по матерiku. Вид с Ю.



Рис. 146. Шурф 24. Стратиграфия северной стенки. Вид с Ю.



Рис. 147. Шурф 24. Засыпка. Вид с Ю.



Рис. 148. Шурф 25. Местоположение. Вид с Ю.



Рис. 149. Шурф 25. До начала земляных работ. Вид с Ю.



Рис. 150. Шурф 25. Зачистка по материке. Вид с Ю.



Рис. 151. Шурф 25. Стратиграфия северной стенки. Вид с Ю.



Рис. 152. Шурф 25. Засыпка. Вид с Ю.



Рис. 153. Точка фотофиксации 6. Вид на северо-восток.



Рис. 154. Точка фотофиксации 6. Вид на юго-запад.



Рис. 155. Шурф 26. Местоположение. Вид с Ю.



Рис. 156. Шурф 26. До начала земляных работ. Вид с Ю.



Рис. 157. Шурф 26. Зачистка по материке. Вид с Ю.



Рис. 158. Шурф 26. Стратиграфия северной стенки. Вид с Ю.



Рис. 159. Шурф 26. Контрольный прокоп. Вид с Ю.



Рис. 160. Шурф 26. Засыпка. Вид с Ю.



Рис. 161. Точка фотофиксации 7. Фото с квадрокоптера, высота 500 м.
Вид на юго-запад.



Рис. 162. Шурф 27. Местоположение. Вид с Ю.



Рис. 163. Шурф 27. До начала земляных работ. Вид с Ю.



Рис. 164. Шурф 27. Зачистка по материку. Вид с Ю.



Рис. 165. Шурф 27. Стратиграфия северной стенки. Вид с Ю.



Рис. 166. Шурф 27. Контрольный прокоп. Вид с Ю.



Рис. 167. Шурф 27. Засыпка. Вид с Ю.



Рис. 168. Шурф 28. Местоположение. Вид с Ю.



Рис. 169. Шурф 28. До начала земляных работ. Вид с Ю.



Рис. 170. Шурф 28. Зачистка по материку. Вид с Ю.



Рис. 171. Шурф 28. Стратиграфия северной стенки. Вид с Ю.



Рис. 172. Шурф 28. Контрольный прокоп. Вид с Ю.



Рис. 173. Шурф 28. Засыпка. Вид с Ю.



Рис. 174. Шурф 29. Местоположение. Вид с Ю.



Рис. 175. Шурф 29. До начала земляных работ. Вид с Ю.



Рис. 176. Шурф 29. Зачистка по материку. Вид с Ю.



Рис. 177. Шурф 29. Стратиграфия северной стенки. Вид с Ю.



Рис. 178. Шурф 29. Засыпка. Вид с Ю.



Рис. 179. Шурф 30. Местоположение. Вид с Ю.



Рис. 180. Шурф 30. До начала земляных работ. Вид с Ю.



Рис. 181. Шурф 30. Зачистка по материке. Вид с Ю.



Рис. 182. Шурф 30. Стратиграфия северной стенки. Вид с Ю.



Рис. 183. Шурф 30. Контрольный прокоп. Вид с Ю.



Рис. 184. Шурф 30. Засыпка. Вид с Ю.



Рис. 185. Точка фотофиксации 8. Вид на северо-восток.



Рис. 186. Точка фотофиксации 8. Вид на юго-запад.



Рис. 187. Шурф 31. Местоположение. Вид с Ю.



Рис. 188. Шурф 31. Зачистка по материку. Вид с Ю.



Рис. 189. Шурф 31. Стратиграфия северной стенки. Вид с Ю.



Рис. 190. Шурф 31. Контрольный прокоп. Вид с Ю.



Рис. 191. Шурф 31. Засыпка. Вид с Ю.



Рис. 192. Шурф 32. Местоположение. Вид с Ю.



Рис. 193. Шурф 32. До начала земляных работ. Вид с Ю.



Рис. 194. Шурф 32. Зачистка по материке. Вид с Ю.



Рис. 195. Шурф 32. Стратиграфия северной стенки. Вид с Ю.



Рис. 196. Шурф 32. Засыпка. Вид с Ю.



Рис. 197. Шурф 33. Местоположение. Вид с Ю.



Рис. 198. Шурф 33. До начала земляных работ. Вид с Ю.



Рис. 199. Шурф 33. Зачистка по материку. Вид с Ю.



Рис. 200. Шурф 33. Стратиграфия северной стенки. Вид с Ю.



Рис. 201. Шурф 33. Контрольный прокоп. Вид с Ю.



Рис. 202. Шурф 33. Засыпка. Вид с Ю.



Рис. 203. Шурф 34. Местоположение. Вид с Ю.



Рис. 204. Шурф 34. До начала земляных работ. Вид с Ю.



Рис. 205. Шурф 34. Зачистка по материку. Вид с Ю.



Рис. 206. Шурф 34. Стратиграфия северной стенки. Вид с Ю.



Рис. 207. Шурф 34. Контрольный прокоп. Вид с Ю.



Рис. 208. Шурф 34. Засыпка. Вид с Ю.



Рис. 209. Шурф 35. Местоположение. Вид с Ю.



Рис. 210. Шурф 35. До начала земляных работ. Вид с Ю.



Рис. 211. Шурф 35. Зачистка по материке. Вид с Ю.




Рис. 212. Шурф 35. Стратиграфия северной стенки. Вид с Ю.



Рис. 213. Шурф 35. Контрольный прокоп. Вид с Ю.



Рис. 214. Шурф 35. Засыпка. Вид с Ю.



Рис. 215. Точка фотофиксации 9. Вид на северо-восток.



Рис. 216. Точка фотофиксации 9. Вид на юго-восток.



Рис. 217. Шурф 36. Местоположение. Вид с Ю.



Рис. 218. Шурф 36. До начала земляных работ. Вид с Ю.



Рис. 219. Шурф 36. Зачистка по матерiku. Вид с Ю.



Рис. 220. Шурф 36. Стратиграфия северной стенки. Вид с Ю.



Рис. 221. Шурф 36. Засыпка. Вид с Ю.



Рис. 222. Шурф 37. Местоположение. Вид с Ю.



Рис. 223. Шурф 37. До начала земляных работ. Вид с Ю.



Рис. 224. Шурф 37. Зачистка по матерiku. Вид с Ю.



Рис. 225. Шурф 37. Стратиграфия северной стенки. Вид с Ю.



Рис. 226. Шурф 37. Засыпка. Вид с Ю.



Рис. 227. Шурф 38. Местоположение. Вид с Ю.



Рис. 228. Шурф 38. До начала земляных работ. Вид с Ю.



Рис. 229. Шурф 38. Зачистка по матерiku. Вид с Ю.



Рис. 230. Шурф 38. Стратиграфия северной стенки. Вид с Ю.



Рис. 231. Шурф 38. Контрольный прокоп. Вид с Ю.



Рис. 232. Шурф 38. Засыпка. Вид с Ю.



Рис. 233. Шурф 39. Местоположение. Вид с Ю.



Рис. 234. Шурф 39. Зачистка по матерiku. Вид с Ю.



Рис. 235. Шурф 39. Стратиграфия северной стенки. Вид с Ю.



Рис. 236. Шурф 39. Засыпка. Вид с Ю.



Рис. 237. Точка фотофиксации 10. Вид на северо-восток.



Рис. 238. Точка фотофиксации 10. Вид на юго-запад.



Рис. 239. Шурф 40. Местоположение. Вид с Ю.



Рис. 240. Шурф 40. Зачистка по матерiku. Вид с Ю.



Рис. 241. Шурф 40. Стратиграфия северной стенки. Вид с Ю.



Рис. 242. Шурф 40. Контрольный прокоп. Вид с Ю.



Рис. 243. Шурф 40. Засыпка. Вид с Ю.



Рис. 244. Точка фотофиксации 11. Фото с квадрокоптера, высота 500 м.
Вид на северо-восток.



Рис. 245. Точка фотофиксации 12. Вид на северо-восток.



Рис. 246. Точка фотофиксации 13. Вид на юго-запад.



Рис. 247. Точка фотофиксации 14. Вид на юго-запад.



Рис. 248. Точка фотофиксации 15. Вид на юго-запад.



Рис. 249. Точка фотофиксации 16. Вид на северо-восток.



Рис. 250. Шурф 41. Местоположение. Вид с Ю.



Рис. 251. Шурф 41. Зачистка по матерiku. Вид с Ю.



Рис. 252. Шурф 41. Стратиграфия северной стенки. Вид с Ю.



Рис. 253. Шурф 41. Контрольный прокоп. Вид с Ю.



Рис. 254. Шурф 41. Засыпка. Вид с Ю.



Рис. 255. Шурф 42. Местоположение. Вид с Ю.



Рис. 256. Шурф 42. Зачистка по матерiku. Вид с Ю.



Рис. 257. Шурф 42. Стратиграфия северной стенки. Вид с Ю.



Рис. 258. Шурф 42. Контрольный прокоп. Вид с Ю.



Рис. 259. Шурф 42. Засыпка. Вид с Ю.



Рис. 260. Шурф 43. Местоположение. Вид с Ю.



Рис. 261. Шурф 43. Зачистка по матерiku. Вид с Ю.



Рис. 262. Шурф 43. Стратиграфия северной стенки. Вид с Ю.



Рис. 263. Шурф 43. Контрольный прокоп. Вид с Ю.



Рис. 264. Шурф 43. Засыпка. Вид с Ю.



Рис. 265. Шурф 44. Местоположение. Вид с Ю.



Рис. 266. Шурф 44. Зачистка по матерiku. Вид с Ю.



Рис. 267. Шурф 44. Стратиграфия северной стенки. Вид с Ю.



Рис. 268. Шурф 44. Контрольный прокоп. Вид с Ю.



Рис. 269. Шурф 44. Засыпка. Вид с Ю.



Рис. 270. Шурф 45. Местоположение. Вид с Ю.



Рис. 271. Шурф 45. Зачистка по матерiku. Вид с Ю.



Рис. 272. Шурф 45. Стратиграфия северной стенки. Вид с Ю.



Рис. 273. Шурф 45. Контрольный прокоп. Вид с Ю.



Рис. 274. Шурф 45. Засыпка. Вид с Ю.



Рис. 275. Шурф 46. Местоположение. Вид с Ю.



Рис. 276. Шурф 46. Зачистка по матерiku. Вид с Ю.



Рис. 277. Шурф 46. Стратиграфия северной стенки. Вид с Ю.



Рис. 278. Шурф 46. Контрольный прокоп. Вид с Ю.



Рис. 279. Шурф 46. Засыпка. Вид с Ю.



Рис. 280. Шурф 47. Местоположение. Вид с Ю.



Рис. 281. Шурф 47. Зачистка по матерiku. Вид с Ю.



Рис. 282. Шурф 47. Стратиграфия северной стенки. Вид с Ю.



Рис. 283. Шурф 47. Контрольный прокоп. Вид с Ю.



Рис. 284. Шурф 47. Засыпка. Вид с Ю.



Рис. 285. Шурф 48. Местоположение. Вид с Ю.



Рис. 286. Шурф 48. Зачистка по матерiku. Вид с Ю.



Рис. 287. Шурф 48. Стратиграфия северной стенки. Вид с Ю.



Рис. 288. Шурф 48. Контрольный прокоп. Вид с Ю.



Рис. 289. Шурф 48. Засыпка. Вид с Ю.



Рис. 290. Шурф 49. Местоположение. Вид с Ю.



Рис. 291. Шурф 49. Зачистка по матерiku. Вид с Ю.



Рис. 292. Шурф 49. Стратиграфия северной стенки. Вид с Ю.



Рис. 293. Шурф 49. Контрольный прокоп. Вид с Ю.



Рис. 294. Шурф 49. Засыпка. Вид с Ю.



Рис. 295. Шурф 50. Местоположение. Вид с Ю.



Рис. 296. Шурф 50. Зачистка по матерiku. Вид с Ю.



Рис. 297. Шурф 50. Стратиграфия северной стенки. Вид с Ю.



Рис. 298. Шурф 50. Контрольный прокоп. Вид с Ю.



Рис. 299. Шурф 50. Засыпка. Вид с Ю.


Министерство культуры Российской Федерации

ОТКРЫТЫЙ ЛИСТ

№ 2015-2020

Настоящий открытый лист выдан:

Бельскому Станиславу Викторовичу

паспорт 4012 № 617551
(серия номер паспорта)

на право проведения археологических полевых работ
в зоне реконструкции ЕСГ Северо-Западного региона для обеспечения транспортировки этансодержащего газа до побережья Балтийского моря на участке км 332,0 – км 850 (до КИЭГ) в Бокситогорском, Тихвинском, Волховском, Киришском, Тосненском, Гатчинском, Лужском, Волосовском и Кингисеппском районах Ленинградской области.

На основании открытого листа

Бельский Станислав Викторович
(Ф.И.О)

имеет право производить следующие археологические полевые работы:
археологические разведки с осуществлением локальных земляных работ на указанной территории в целях выявления объектов археологического наследия, уточнения сведений о них и планирования мероприятий по обеспечению их сохранности.

Передоверие права на проведение археологических полевых работ по данному открытому листу другому лицу запрещается.

Срок действия открытого листа: с 22 сентября 2020 г. по 01 сентября 2021 г.

Дата принятия решения о предоставлении открытого листа: 22 сентября 2020 г.



Первый заместитель Министра
(должность)

(подпись)

С.Г.Обрывалин
(ФИО)

Дата 22 сентября 2020 г. МП

020975

Приложение №7:
копия Сертификата соответствия
ГОСТ Р ИСО 9001-2015 (ISO 9001:2015), № СДС.ФР.СМ.00579.21

СИСТЕМА ДОБРОВОЛЬНОЙ СЕРТИФИКАЦИИ СИСТЕМ МЕНЕДЖМЕНТА
«ФедРегистр»
РОСС RU.31184.04ЖНС5



05792

Орган по сертификации
ООО «Федеральный Регистр»
(ОГРН 1147847035885)
191186, г. Санкт-Петербург, наб. канала Грибоедова, д. 5, лит. Е, пом. 23-Н, оф. 515, 516
Тел. (812) 913-01-92, FedRegister@com-1.ru

СЕРТИФИКАТ СООТВЕТСТВИЯ
№ СДС.ФР.СМ.00579.21
Выдан
Обществу с ограниченной ответственностью
«Научно-исследовательский центр «Актуальная археология»
(ООО «НИЦ «Актуальная археология»)
ИНН 7814289715
197110, РФ, г. Санкт-Петербург, Константиновский пр., д. 11, лит. А, пом. 1-Н 6,7,8, оф. 107

НАСТОЯЩИЙ СЕРТИФИКАТ УДОСТОВЕРЯЕТ, ЧТО
СИСТЕМА МЕНЕДЖМЕНТА КАЧЕСТВА
распространяется на археологические исследования,
разработку документации обеспечения сохранности объектов культурного наследия,
государственную историко-культурную экспертизу
СООТВЕТСТВУЕТ ТРЕБОВАНИЯМ
ГОСТ Р ИСО 9001-2015 (ISO 9001:2015)

Дата регистрации 24/09/2021г. Срок действия до 24/09/2024г.*

Руководитель органа по сертификации  /Рыбалкин С.С./
 подпись фамилия, инициалы
М.П.

*Сертификат теряет силу в случае отказа от проведения планового инспекционного контроля на основании требований стандарта ГОСТ Р ИСО/МЭК 17021.
Действие сертификата регулируется и отображается в реестре: <http://com-1.ru/>

Приложение №3

к Акту государственной историко - культурной экспертизы документации, содержащей результаты исследований, в соответствии с которыми определяется наличие или отсутствие объектов, обладающих признаками объекта культурного наследия на земельном участке, подлежащем воздействию земляных, строительных, мелиоративных, хозяйственных работ, предусмотренных статьей 25 Лесного кодекса Российской Федерации работ по использованию лесов (за исключением работ, указанных в пунктах 3, 4 и 7 части 1 статьи 25 Лесного кодекса Российской Федерации) и иных работ на земельном участке отводимом для реализации объекта КС «Тосненская» (Этап 4.1, 4.2), входящего в состав проекта «Развитие газотранспортных мощностей ЕСГ Северо-Западного региона, участок Грязовец – КС Славянская» в Тосненском районе Ленинградской области

Выписки из ЕГРН

Выписка из Единого государственного реестра недвижимости об объекте недвижимости

Сведения о характеристиках объекта недвижимости

На основании запроса от 16.03.2022 г., поступившего на рассмотрение 16.03.2022 г., сообщаем, что согласно записям Единого государственного реестра недвижимости:

Земельный участок			
(вид объекта недвижимости)			
Лист № <u> </u> Раздела <u> </u> 1	Всего листов раздела 1 : <u> </u>	Всего разделов: <u> </u>	Всего листов выписки: <u> </u>
16.03.2022 № 99/2022/455331871			
Кадастровый номер:		47:26:0000000:280 (единое землепользование)	

Номер кадастрового квартала:	47:26:0000000
Дата присвоения кадастрового номера:	04.12.2006
Ранее присвоенный государственный учетный номер:	Условный номер: 47-78-01/022/2008-416
Адрес:	Ленинградская область, Тосненский район, Любанское лесничество, участковые лесничества: Андриановское кв. 1-59, Апраксинское кв. 2-9, 11-151, Бронницкое кв. 1-104, Добросельское кв. 1-24, 26-44, 47-86, Дубовицкое кв. 1-177, Каменское кв. 1-142, Красноборское кв. 1-96, Любанское кв. 1-131, Осничевское кв. 1-7, 101, 102, 104-110, 201-211, 301-314, 401-422, 501-527, 601-635, Саблинское кв. 1-30, 31 (часть), 32 (часть), 33-75, 76 (часть), 77-114, Тосненское кв. 1-79, 80 (часть), 81-115, Трубниковское кв. 1-99, 103-105, 107-155, Ульяновское кв. 1-131, Ушакинское кв. 1-121, Шапкинское кв. 1-151
Площадь:	2666867379 +/- 90373 кв. м
Кадастровая стоимость, руб.:	1914810778.12
Кадастровые номера расположенных в пределах земельного участка объектов недвижимости:	47:26:1037001:188, 47:26:0136001:355, 47:26:0000000:39842, 47:26:0000000:38971, 47:26:1101001:69, 47:26:0734001:66, 47:26:0000000:39537, 47:26:0000000:39530, 47:26:0000000:38492, 47:26:0734001:68, 47:26:0000000:26362, 47:26:0136001:368, 47:00:0000000:1781, 47:26:0139001:101, 47:26:0138001:620, 47:26:0000000:39821, 47:26:1028005:88, 47:26:0607001:233, 47:26:0000000:39665, 47:26:0000000:38952, 47:27:0000000:19396, 47:14:0000000:26865, 47:26:1037001:187, 47:26:0301001:2916, 47:26:1123001:55, 47:26:0734001:67, 47:26:0523001:518, 47:26:0109006:146, 47:26:0136001:404, 47:26:0616001:54, 47:26:0000000:39830, 47:26:0136001:342, 47:00:0000000:1723, 47:26:0136001:351, 47:26:0000000:37273, 47:26:0138001:906, 47:26:0000000:40147, 47:26:0000000:40227, 47:26:0136001:1182, 47:26:0136001:1183, 47:26:0136001:1184
Кадастровые номера объектов недвижимости, из которых образован объект недвижимости:	данные отсутствуют
Кадастровые номера образованных объектов недвижимости:	47:26:0418001:30, 47:26:0219001:11, 47:26:0930001:32, 47:26:0930001:41, 47:26:0136001:291, 47:26:0931001:173, 47:26:0931001:256, 47:26:1123001:42, 47:26:1123001:44, 47:26:1123001:48, 47:26:1123001:39, 47:26:1123001:49, 47:26:0930001:30, 47:26:0930001:40, 47:26:0136001:289, 47:26:0930001:29, 47:26:1123001:45, 47:26:0734001:55, 47:26:0523001:514, 47:26:0136001:331, 47:26:0702003:3, 47:26:1123001:29, 47:26:0930001:49, 47:26:0929001:43, 47:26:0136001:330, 47:26:1123001:46, 47:26:1123001:47, 47:26:0523001:260, 47:26:0139001:62, 47:26:0000000:38854, 47:26:0000000:40148, 47:26:0734001:57, 47:26:0930001:51, 47:26:0139001:69, 47:26:1123001:40, 47:26:1124001:52, 47:26:0930001:31, 47:26:0930001:42, 47:26:0219001:1, 47:26:0000000:39489, 47:26:0616001:16, 47:26:0136001:333, 47:26:0000000:314, 47:26:0139001:61, 47:26:0139001:63, 47:26:0136001:332, 47:26:1123001:43, 47:26:0734001:56, 47:26:0000000:39490, 47:26:0136001:327, 47:26:0818001:337, 47:26:0702003:4, 47:26:1123001:41, 47:26:0929001:44, 47:26:1124001:48, 47:26:1123001:32, 47:26:0000000:313, 47:26:0000000:315, 47:26:0930001:52, 47:26:0000000:132, 47:26:0000000:134, 47:26:0136001:328, 47:26:0136001:329, 47:26:0000000:39567, 47:26:0930001:57, 47:26:1123001:31, 47:26:1123001:30, 47:26:0930001:28, 47:26:0930001:53, 47:26:0000000:135, 47:26:0136001:281, 47:26:0219001:2, 47:26:0818001:1, 47:26:0000000:317, 47:26:0000000:312, 47:26:0136001:290, 47:26:0930001:39, 47:26:0930001:55, 47:26:0930001:56, 47:26:1123001:28, 47:26:1124001:47, 47:26:0930001:50, 47:26:0930001:54, 47:26:0139001:70, 47:26:1124001:53, 47:26:0000000:133
Сведения о включении объекта недвижимости в состав предприятия как имущественного комплекса:	

Государственный регистратор		ФГИС ЕГРН
полное наименование должности	подпись	инициалы, фамилия

М.П.

Выписка из Единого государственного реестра недвижимости об объекте недвижимости
Сведения о характеристиках объекта недвижимости

Земельный участок			
(вид объекта недвижимости)			
Лист № __ Раздела 1	Всего листов раздела 1 : __	Всего разделов: __	Всего листов выписки: __
16.03.2022 № 99/2022/455331871			
Кадастровый номер:		47:26:0000000:280 (единое землепользование)	

Категория земель:	Земли лесного фонда
Виды разрешенного использования:	-
Сведения о кадастровом инженерере:	Красоткина Елена Николаевна №47-14-0640
Сведения о лесах, водных объектах и об иных природных объектах, расположенных в пределах земельного участка:	данные отсутствуют
Сведения о том, что земельный участок полностью или частично расположен в границах зоны с особыми условиями использования территории или территории объекта культурного наследия	данные отсутствуют
Сведения о том, что земельный участок расположен в границах особой экономической зоны, территории опережающего социально-экономического развития, зоны территориального развития в Российской Федерации, игровой зоны:	данные отсутствуют
Сведения о том, что земельный участок расположен в границах особо охраняемой природной территории, охотничьих угодий, лесничеств, лесопарков:	данные отсутствуют
Сведения о результатах проведения государственного земельного надзора:	данные отсутствуют
Сведения о расположении земельного участка в границах территории, в отношении которой утвержден проект межевания территории:	данные отсутствуют

Государственный регистратор		ФГИС ЕГРН
полное наименование должности	подпись	инициалы, фамилия

М.П.

Выписка из Единого государственного реестра недвижимости об объекте недвижимости

Сведения о характеристиках объекта недвижимости

Земельный участок			
(вид объекта недвижимости)			
Лист № __ Раздела 1	Всего листов раздела 1 : __	Всего разделов: __	Всего листов выписки: __
16.03.2022 № 99/2022/455331871			
Кадастровый номер:		47:26:0000000:280 (единое землепользование)	

Условный номер земельного участка:	данные отсутствуют
Сведения о принятии акта и (или) заключении договора, предусматривающих предоставление в соответствии с земельным законодательством исполнительным органом государственной власти или органом местного самоуправления находящегося в государственной или муниципальной собственности земельного участка для строительства наемного дома социального использования или наемного дома коммерческого использования:	данные отсутствуют
Сведения о том, что земельный участок или земельные участки образованы на основании решения об изъятии земельного участка и (или) расположенного на нем объекта недвижимости для государственных или муниципальных нужд:	данные отсутствуют
Сведения о том, что земельный участок образован из земель или земельного участка, государственная собственность на которые не разграничена:	данные отсутствуют
Сведения о наличии земельного спора о местоположении границ земельных участков:	данные отсутствуют
Статус записи об объекте недвижимости:	Сведения об объекте недвижимости имеют статус "актуальные, ранее учтенные"
Особые отметки:	<p>Посредством данного земельного участка обеспечен доступ к земельному участку (земельным участкам) с кадастровым номером (кадастровыми номерами) 47:26:0000000:39567, 47:26:0136001:327, 47:26:0136001:328, 47:26:0136001:329, 47:26:0136001:330, 47:26:0136001:331, 47:26:0136001:332, 47:26:0136001:333, 47:26:0523001:260, 47:26:0929001:43, 47:26:0929001:44.</p> <p>Сведения необходимые для заполнения раздела 3.1 отсутствуют.</p> <p>Список кадастровых номеров (площадей) обособленных (условных) участков, входящих в единое землепользование: 47:26:0000000:39242 (14366000кв.м) , 47:26:0000000:39241 (167299424.51кв.м) , 47:26:0000000:39248 (201098385кв.м) , 47:26:0000000:39240 (170407039кв.м) , 47:26:0000000:39239 (135457310кв.м) , 47:26:0000000:39237 (400208139кв.м) , 47:26:0000000:39238 (278510524кв.м) , 47:26:0000000:39235 (256424505кв.м) , 47:26:0000000:39234 (123242739кв.м) , 47:26:0000000:39236 (198143056кв.м) , 47:26:0000000:39247 (108659071кв.м) , 47:26:0000000:39244 (149152190кв.м) , 47:26:0000000:39243 (75181592кв.м) , 47:26:0000000:39246 (107172022кв.м) , 47:26:0000000:39245 (152048781кв.м) .</p>
Получатель выписки:	ЗАГЛУМИНА ЛЮДМИЛА ВЛАДИМИРОВНА

Государственный регистратор		ФГИС ЕГРН
полное наименование должности	подпись	инициалы, фамилия

М.П.

Выписка из Единого государственного реестра недвижимости об объекте недвижимости
Сведения о зарегистрированных правах

Земельный участок			
<small>(вид объекта недвижимости)</small>			
Лист № ____ Раздела 2	Всего листов раздела 2 : ____	Всего разделов: ____	Всего листов выписки: ____
16.03.2022 № 99/2022/455331871			
Кадастровый номер:		47:26:0000000:280 (единое землепользование)	
1.	Правообладатель (правообладатели):	1.1.	Российская Федерация
2.	Вид, номер и дата государственной регистрации права:	2.1.	Собственность, №47-78-01/022/2008-416 от 19.12.2008
3.	Ограничение прав и обременение объекта недвижимости:		
	3.1.1.	вид:	Аренда (в том числе, субаренда)
		дата государственной регистрации:	10.09.2012
		номер государственной регистрации:	47-47-01/003/2012-363
		срок, на который установлено ограничение прав и обременение объекта недвижимости:	с 10.09.2012 по 01.02.2032
		лицо, в пользу которого установлено ограничение прав и обременение объекта недвижимости:	Открытое акционерное общество "Цемент", ИНН: 7811350986
		основание государственной регистрации:	'Договор аренды лесного участка' №137/К-2012-06 от 29.06.2012
	3.1.2.	вид:	Аренда (в том числе, субаренда)
		дата государственной регистрации:	13.08.2019
		номер государственной регистрации:	47:26:0000000:280-47/001/2019-93
срок, на который установлено ограничение прав и обременение объекта недвижимости:		с 13.08.2019 на 49 лет	
	лицо, в пользу которого установлено ограничение прав и обременение объекта недвижимости:	Общество с ограниченной ответственностью "Транснефть - Балтика", ИНН: 4704041900	
	основание государственной регистрации:	'Договор аренды лесного участка для эксплуатации линейного объекта №1263/ДС-2019-06' от 17.06.2019	

Государственный регистратор		ФГИС ЕГРН
полное наименование должности	подпись	инициалы, фамилия

М.П.

Земельный участок			
<small>(вид объекта недвижимости)</small>			
Лист № ____ Раздела 2	Всего листов раздела 2 : ____	Всего разделов: ____	Всего листов выписки: ____
16.03.2022 № 99/2022/455331871			
Кадастровый номер:		47:26:0000000:280 (единое землепользование)	
3.1.3.	вид:	Аренда (в том числе, субаренда)	
	дата государственной регистрации:	15.03.2019	
	номер государственной регистрации:	47:26:0000000:280-47/001/2019-82	
	срок, на который установлено ограничение прав и обременение объекта недвижимости:	с 15.03.2019 до 25.06.2028	
	лицо, в пользу которого установлено ограничение прав и обременение объекта недвижимости:	Общество с ограниченной ответственностью "Регион", ИНН: 4716036598	
	основание государственной регистрации:	'Договор аренды лесного участка для выполнения работ по геологическому изучению недр, для разработки месторождений полезных ископаемых' №312/К-2019-01 от 31.01.2019	
3.1.4.	вид:	Аренда (в том числе, субаренда)	
	дата государственной регистрации:	30.11.2016	
	номер государственной регистрации:	47-47/001-47/029/002/2016-376/2	
	срок, на который установлено ограничение прав и обременение объекта недвижимости:	с 30.11.2016 на 49 лет	
	лицо, в пользу которого установлено ограничение прав и обременение объекта недвижимости:	Общество с ограниченной ответственностью "СИЭЛТ", ИНН: 7804133229	
	основание государственной регистрации:	'Договор аренды лесного участка' №936/ДС-2016-09 от 06.10.2016	
3.1.5.	вид:	Аренда (в том числе, субаренда)	
	дата государственной регистрации:	03.06.2013	
	номер государственной регистрации:	47-47-01/005/2013-395	
	срок, на который установлено ограничение прав и обременение объекта недвижимости:	с 03.06.2013 по 02.06.2062	
	лицо, в пользу которого установлено ограничение прав и обременение объекта недвижимости:	Общество с ограниченной ответственностью "Линк Девелопмент", ИНН: 7811418017	
	основание государственной регистрации:	'Договор аренды лесного участка' №440/ДС-2012-12 от 07.12.2012	

Государственный регистратор		ФГИС ЕГРН
полное наименование должности	подпись	инициалы, фамилия

М.П.

Земельный участок			
(вид объекта недвижимости)			
Лист №	Раздела 2	Всего листов раздела 2 : ____	Всего разделов: ____
		Всего листов выписки: ____	
16.03.2022 № 99/2022/455331871			
Кадастровый номер:		47:26:0000000:280 (единое землепользование)	
3.1.6.	вид:	Аренда (в том числе, субаренда)	
	дата государственной регистрации:	15.08.2014	
	номер государственной регистрации:	47-47-01/007/2014-231	
	срок, на который установлено ограничение прав и обременение объекта недвижимости:	с 15.08.2014 по 30.12.2016	
	лицо, в пользу которого установлено ограничение прав и обременение объекта недвижимости:	Общество с ограниченной ответственностью "Ленмелиорация-Т", ИНН: 4716029103	
	основание государственной регистрации:	'Договор аренды лесного участка' №191/К-2014-06 от 23.06.2014	
3.1.7.	вид:	Аренда (в том числе, субаренда)	
	дата государственной регистрации:	10.02.2011	
	номер государственной регистрации:	47-47-01/016/2010-066	
	срок, на который установлено ограничение прав и обременение объекта недвижимости:	с 10.02.2011 по 20.02.2029	
	лицо, в пользу которого установлено ограничение прав и обременение объекта недвижимости:	Общество с ограниченной ответственностью "ЛСР. Стеновые материалы", ИНН: 4706035757	
	основание государственной регистрации:	'Договор аренды лесного участка' №19/ДС-2010-11 от 12.11.2010	
3.1.8.	вид:	Аренда (в том числе, субаренда)	
	дата государственной регистрации:	19.01.2016	
	номер государственной регистрации:	47-47/001-47/029/021/2015-155/4	
	срок, на который установлено ограничение прав и обременение объекта недвижимости:	с 13.03.2009 по 30.12.2052	
	лицо, в пользу которого установлено ограничение прав и обременение объекта недвижимости:	Общество с ограниченной ответственностью "Термотек", ИНН: 4716016104	
	основание государственной регистрации:	'Договор аренды лесного участка' №2-2008-12-129-3 от 16.12.2008; 'Дополнительное соглашение' от 10.09.2015	

Государственный регистратор		ФГИС ЕГРН
полное наименование должности	подпись	инициалы, фамилия

М.П.

Земельный участок			
(вид объекта недвижимости)			
Лист №	Раздела 2	Всего листов раздела 2 : ____	Всего разделов: ____
		Всего листов выписки: ____	
16.03.2022 № 99/2022/455331871			
Кадастровый номер:		47:26:0000000:280 (единое землепользование)	
3.1.9.	вид:	Аренда (в том числе, субаренда)	
	дата государственной регистрации:	16.12.2011	
	номер государственной регистрации:	47-47-01/011/2011-080	
	срок, на который установлено ограничение прав и обременение объекта недвижимости:	с 16.12.2011 на 10 лет	
	лицо, в пользу которого установлено ограничение прав и обременение объекта недвижимости:	Открытое акционерное общество "Российские железные дороги", ИНН: 7708503727	
	основание государственной регистрации:	'Договор аренды лесного участка' №317/ДС-2011-09 от 20.09.2011	
3.1.10.	вид:	Аренда (в том числе, субаренда)	
	дата государственной регистрации:	24.04.2019	
	номер государственной регистрации:	47:26:0000000:280-47/001/2019-88	
	срок, на который установлено ограничение прав и обременение объекта недвижимости:	с 24.04.2019 по 23.04.2068	
	лицо, в пользу которого установлено ограничение прав и обременение объекта недвижимости:	Общество с ограниченной ответственностью "Линк Девелопмент", ИНН: 7811418017	
	основание государственной регистрации:	'Договор аренды лесного участка для строительства и эксплуатации лесных линейных объектов' №1164/ДС-2018-12 от 25.12.2018	
	вид:	Аренда (в том числе, субаренда)	
	дата государственной регистрации:	03.04.2019	
	номер государственной регистрации:	47:26:0000000:280-47/001/2019-86	
	срок, на который установлено ограничение прав и обременение объекта	с 03.04.2019 по 25.06.2028	

3.1.11.	недвижимости: лицо, в пользу которого установлено ограничение прав и обременение объекта недвижимости:	Общество с ограниченной ответственностью "Регион", ИНН: 4716036598
	основание государственной регистрации:	'Договор аренды лесного участка для выполнения работа по геологическому изучению недр, для разработки месторождений полезных ископаемых' №309/К-2018-12 от 25.12.2018

Государственный регистратор		ФГИС ЕГРН
полное наименование должности	подпись	инициалы, фамилия

М.П.

Земельный участок			
(вид объекта недвижимости)			
Лист №	Раздела 2	Всего листов раздела 2 : ____	Всего листов выписки: ____
16.03.2022 № 99/2022/455331871			
Кадастровый номер:		47:26:0000000:280 (единое землепользование)	
3.1.12.	вид:	Аренда (в том числе, субаренда)	
	дата государственной регистрации:	07.10.2011	
	номер государственной регистрации:	47-47-01/009/2011-009	
	срок, на который установлено ограничение прав и обременение объекта недвижимости:	с 07.10.2011 на 49 лет	
	лицо, в пользу которого установлено ограничение прав и обременение объекта недвижимости:	Акционерное общество "Русские Башни", ИНН: 7708698177	
	основание государственной регистрации:	'Договор аренды лесного участка' №287/ДС-2011-04 от 18.04.2011	
3.1.13.	вид:	Аренда (в том числе, субаренда)	
	дата государственной регистрации:	13.08.2019	
	номер государственной регистрации:	47:26:0000000:280-47/001/2019-91	
	срок, на который установлено ограничение прав и обременение объекта недвижимости:	с 13.08.2019 на 49 лет	
	лицо, в пользу которого установлено ограничение прав и обременение объекта недвижимости:	Общество с ограниченной ответственностью "Транснефть - Балтика", ИНН: 4704041900	
	основание государственной регистрации:	'Договор аренды лесного участка для эксплуатации линейного объекта №1260/ДС-2019-06' от 07.06.2019	
3.1.14.	вид:	Аренда (в том числе, субаренда)	
	дата государственной регистрации:	10.09.2012	
	номер государственной регистрации:	47-47-01/003/2012-364	
	срок, на который установлено ограничение прав и обременение объекта недвижимости:	с 10.08.2012 по 01.02.2032	
	лицо, в пользу которого установлено ограничение прав и обременение объекта недвижимости:	Открытое акционерное общество "Цемент", ИНН: 7811350986	
	основание государственной регистрации:	'Договор аренды лесного участка' №381/ДС-2012-06 от 29.06.2012	

Государственный регистратор		ФГИС ЕГРН
полное наименование должности	подпись	инициалы, фамилия

М.П.

Земельный участок			
(вид объекта недвижимости)			
Лист №	Раздела 2	Всего листов раздела 2 : ____	Всего листов выписки: ____
16.03.2022 № 99/2022/455331871			
Кадастровый номер:		47:26:0000000:280 (единое землепользование)	
3.1.15.	вид:	Аренда (в том числе, субаренда)	
	дата государственной регистрации:	08.12.2011	
	номер государственной регистрации:	47-47-01/011/2011-082	
	срок, на который установлено ограничение прав и обременение объекта недвижимости:	с 08.12.2011 на 5 лет	
	лицо, в пользу которого установлено ограничение прав и обременение объекта недвижимости:	Открытое акционерное общество "Российские железные дороги", ИНН: 7708503727	
	основание государственной регистрации:	'Договор аренды лесного участка' №320/ДС-2011-09 от 26.09.2011	
3.1.16.	вид:	Аренда (в том числе, субаренда)	
	дата государственной регистрации:	15.06.2018	
	номер государственной регистрации:	47:26:0000000:280-47/001/2018-61	
	срок, на который установлено ограничение прав и обременение объекта недвижимости:	с 15.06.2018 по 31.12.2035	
	лицо, в пользу которого установлено ограничение прав и обременение объекта недвижимости:	Общество с ограниченной ответственностью "Реал Строй", ИНН: 7810587502	
	основание государственной регистрации:	'Договор аренды аренды лесного участка' №292/К-2018-05 от 08.05.2018	
	вид:	Аренда (в том числе, субаренда)	

3.1.17.	дата государственной регистрации:	08.05.2018
	номер государственной регистрации:	47:26:0000000:280-47/001/2018-55
	срок, на который установлено ограничение прав и обременение объекта недвижимости:	с 08.05.2018 по 07.05.2067
	лицо, в пользу которого установлено ограничение прав и обременение объекта недвижимости:	Публичное акционерное общество энергетики и электрификации "Ленэнерго", ИНН: 7803002209
	основание государственной регистрации:	'Договор аренды лесного участка' №1057/ДС-2017-11 от 20.11.2017

Государственный регистратор		ФГИС ЕГРН
полное наименование должности	подпись	инициалы, фамилия

М.П.

Земельный участок			
(вид объекта недвижимости)			
Лист № ___ Раздела 2	Всего листов раздела 2 : ___	Всего разделов: ___	Всего листов выписки: ___
16.03.2022 № 99/2022/455331871			
Кадастровый номер:		47:26:0000000:280 (единое землепользование)	
3.1.18.	вид:	Аренда (в том числе, субаренда)	
	дата государственной регистрации:	09.06.2018	
	номер государственной регистрации:	47:26:0000000:280-47/001/2018-57	
	срок, на который установлено ограничение прав и обременение объекта недвижимости:	с 09.06.2018 на 49 лет	
	лицо, в пользу которого установлено ограничение прав и обременение объекта недвижимости:	Общество с ограниченной ответственностью "Газпром трансгаз Санкт-Петербург", ИНН: 7805018099	
	основание государственной регистрации:	'Договор аренды лесного участка' №1076/ДС-2018-02 от 21.02.2018	
3.1.19.	вид:	Аренда (в том числе, субаренда)	
	дата государственной регистрации:	15.01.2018	
	номер государственной регистрации:	47:26:0000000:280-47/001/2018-53	
	срок, на который установлено ограничение прав и обременение объекта недвижимости:	с 15.01.2018 на 49 лет	
	лицо, в пользу которого установлено ограничение прав и обременение объекта недвижимости:	Общество с ограниченной ответственностью "Линк Девелопмент", ИНН: 7811418017	
	основание государственной регистрации:	'Договор аренды лесного участка' №1054/ДС-2017-10 от 25.10.2017	
3.1.20.	вид:	Аренда (в том числе, субаренда)	
	дата государственной регистрации:	22.07.2015	
	номер государственной регистрации:	47-47/001-47/001/010/2015-253/2	
	срок, на который установлено ограничение прав и обременение объекта недвижимости:	с 22.07.2015	
	лицо, в пользу которого установлено ограничение прав и обременение объекта недвижимости:	Открытое акционерное общество "Российские железные дороги", ИНН: 7708503727	
	основание государственной регистрации:	'Договор аренды лесного участка' №727/ДС-2014-07 от 31.07.2014	

Государственный регистратор		ФГИС ЕГРН
полное наименование должности	подпись	инициалы, фамилия

М.П.

Земельный участок			
(вид объекта недвижимости)			
Лист № ___ Раздела 2	Всего листов раздела 2 : ___	Всего разделов: ___	Всего листов выписки: ___
16.03.2022 № 99/2022/455331871			
Кадастровый номер:		47:26:0000000:280 (единое землепользование)	
3.1.21.	вид:	Аренда (в том числе, субаренда)	
	дата государственной регистрации:	09.07.2013	
	номер государственной регистрации:	47-47-01/006/2013-306	
	срок, на который установлено ограничение прав и обременение объекта недвижимости:	с 09.07.2013 по 08.07.2062	
	лицо, в пользу которого установлено ограничение прав и обременение объекта недвижимости:	Публичное акционерное общество "Газпром", ИНН: 7736050003	
	основание государственной регистрации:	'Договор аренды лесного участка' №528/ДС-2013-02 от 08.02.2013	
3.1.22.	вид:	Аренда (в том числе, субаренда)	
	дата государственной регистрации:	27.07.2017	
	номер государственной регистрации:	47:26:0000000:280-47/001/2017-25	
	срок, на который установлено ограничение прав и обременение объекта недвижимости:	с 27.07.2017 по 26.07.2020	
	лицо, в пользу которого установлено ограничение прав и обременение объекта недвижимости:	Публичное акционерное общество "Федеральная сетевая компания Единой энергетической системы", ИНН: 4716016979	
	основание государственной регистрации:	'Договор аренды лесного участка' №1035/ДС-2017-07 от 11.07.2017	
	вид:	Аренда (в том числе, субаренда)	

3.1.23.	дата государственной регистрации:	21.08.2017
	номер государственной регистрации:	47:26:0000000:280-47/001/2017-28
	срок, на который установлено ограничение прав и обременение объекта недвижимости:	с 21.08.2017 по 20.08.2020
	лицо, в пользу которого установлено ограничение прав и обременение объекта недвижимости:	Публичное акционерное общество "Федеральная сетевая компания Единой энергетической системы", ИНН: 4716016979
	основание государственной регистрации:	'Договор аренды лесного участка' №1036/ДС-2017-07 от 11.07.2017,

Государственный регистратор		ФГИС ЕГРН
полное наименование должности	подпись	инициалы, фамилия

М.П.

Земельный участок			
(вид объекта недвижимости)			
Лист №	Раздела 2	Всего листов раздела 2 : ____	Всего разделов: ____
16.03.2022 № 99/2022/455331871			
Кадастровый номер:		47:26:0000000:280 (единое землепользование)	
3.1.24.	вид:	Аренда (в том числе, субаренда)	
	дата государственной регистрации:	19.01.2016	
	номер государственной регистрации:	47-47/001-47/029/021/2015-154/4	
	срок, на который установлено ограничение прав и обременение объекта недвижимости:	с 13.03.2009 по 30.12.2052	
	лицо, в пользу которого установлено ограничение прав и обременение объекта недвижимости:	Общество с ограниченной ответственностью "Термотек", ИНН: 4716016104	
	основание государственной регистрации:	'Договор аренды лесного участка' №2-2008-12-127-3 от 16.12.2008; 'Дополнительное соглашение' от 10.09.2015	
3.1.25.	вид:	Аренда (в том числе, субаренда)	
	дата государственной регистрации:	06.02.2017	
	номер государственной регистрации:	47:26:0000000:280-47/001/2017-6	
	срок, на который установлено ограничение прав и обременение объекта недвижимости:	с 06.02.2017 по 20.08.2039	
	лицо, в пользу которого установлено ограничение прав и обременение объекта недвижимости:	Общество с ограниченной ответственностью "ТосноДорРемСтрой-К", ИНН: 4716029590	
	основание государственной регистрации:	'Договор аренды (субаренды) лесного участка' от 02.12.2016	
3.1.26.	вид:	Аренда (в том числе, субаренда)	
	дата государственной регистрации:	13.03.2009	
	номер государственной регистрации:	47-78-01/001/2009-210	
	срок, на который установлено ограничение прав и обременение объекта недвижимости:		
	лицо, в пользу которого установлено ограничение прав и обременение объекта недвижимости:	Закрытое акционерное общество "Интернешнл Пейпер", ИНН: 4704012472	
	основание государственной регистрации:	'Договор аренды лесного участка' №2-2008-12-128-3 от 16.12.2008	

Государственный регистратор		ФГИС ЕГРН
полное наименование должности	подпись	инициалы, фамилия

М.П.

Земельный участок			
(вид объекта недвижимости)			
Лист №	Раздела 2	Всего листов раздела 2 : ____	Всего разделов: ____
16.03.2022 № 99/2022/455331871			
Кадастровый номер:		47:26:0000000:280 (единое землепользование)	
3.1.27.	вид:	Аренда (в том числе, субаренда)	
	дата государственной регистрации:	13.03.2009	
	номер государственной регистрации:	47-78-01/001/2009-210	
	срок, на который установлено ограничение прав и обременение объекта недвижимости:		
	лицо, в пользу которого установлено ограничение прав и обременение объекта недвижимости:	Закрытое акционерное общество "Интернешнл Пейпер", ИНН: 4704012472	
	основание государственной регистрации:	'Договор аренды лесного участка' №2-2008-12-128-3 от 16.12.2008; 'Устав Закрытого акционерного общества "Интернешнл Пейпер"' от 20.01.2009	
3.1.28.	вид:	Аренда (в том числе, субаренда)	
	дата государственной регистрации:	22.12.2009	
	номер государственной регистрации:	47-78-01/019/2009-485	
	срок, на который установлено ограничение прав и обременение объекта недвижимости:	с 22.12.2009 на 49 лет	
	лицо, в пользу которого установлено ограничение прав и обременение объекта	Общество с ограниченной ответственностью "Траст лес", ИНН: 4706028654	
	основание государственной регистрации:		

	недвижимости:	
	основание государственной регистрации:	'Договор №23/3-2009-11 аренды лесного участка' от 02.11.2009
3.1.29.	вид:	Аренда (в том числе, субаренда)
	дата государственной регистрации:	16.06.2008
	номер государственной регистрации:	47-78-01/012/2007-500
	срок, на который установлено ограничение прав и обременение объекта недвижимости:	с 16.06.2008 на 49 лет
	лицо, в пользу которого установлено ограничение прав и обременение объекта недвижимости:	Садоводческое некоммерческое товарищество СНТ "Весна" массива "Нечеперь", ИНН: 4716008047
	основание государственной регистрации:	'Договор аренды участков лесного фонда от 30.11.2007 года №30-2007-11, Соглашение к договору аренды лесного участка от 31.01.2008 года №30-2007-11' от 30.11.2007

Государственный регистратор		ФГИС ЕГРН
полное наименование должности	подпись	инициалы, фамилия

М.П.

Земельный участок			
<small>(вид объекта недвижимости)</small>			
Лист № ___ Раздела 2	Всего листов раздела 2 : ___	Всего разделов: ___	Всего листов выписки: ___
16.03.2022 № 99/2022/455331871			
Кадастровый номер:		47:26:0000000:280 (единое землепользование)	
3.1.30.	вид:	Аренда (в том числе, субаренда)	
	дата государственной регистрации:	12.05.2017	
	номер государственной регистрации:	47:26:0000000:280-47/001/2017-19	
	срок, на который установлено ограничение прав и обременение объекта недвижимости:	с 12.05.2017 по 11.05.2066	
	лицо, в пользу которого установлено ограничение прав и обременение объекта недвижимости:	Общество с ограниченной ответственностью "Линк Девелопмент", ИНН: 7811418017	
	основание государственной регистрации:	'Договор аренды лесного участка' №976/ДС-2017-03 от 02.03.2017	
3.1.31.	вид:	Аренда (в том числе, субаренда)	
	дата государственной регистрации:	29.09.2016	
	номер государственной регистрации:	47-47/001-47/029/014/2016-3754/2	
	срок, на который установлено ограничение прав и обременение объекта недвижимости:	с 29.09.2016 по 19.08.2039	
	лицо, в пользу которого установлено ограничение прав и обременение объекта недвижимости:	Общество с ограниченной ответственностью "ТосноДорРемСтрой-К", ИНН: 4716029590	
	основание государственной регистрации:	'Договор аренды лесного участка' №257/К-2016-09 от 15.09.2016	
3.1.32.	вид:	Аренда (в том числе, субаренда)	
	дата государственной регистрации:	10.04.2017	
	номер государственной регистрации:	47:26:0000000:280-47/001/2017-14	
	срок, на который установлено ограничение прав и обременение объекта недвижимости:	с 10.04.2017 по 09.04.2020	
	лицо, в пользу которого установлено ограничение прав и обременение объекта недвижимости:	Публичное акционерное общество "Газпром", ИНН: 7736050003; Комитет по природным ресурсам Ленинградской области, ИНН: 7842354966	
	основание государственной регистрации:	'Договор аренды лесного участка' №960/ДС-2017-01 от 27.01.2017	

Государственный регистратор		ФГИС ЕГРН
полное наименование должности	подпись	инициалы, фамилия

М.П.

Земельный участок			
<small>(вид объекта недвижимости)</small>			
Лист № ___ Раздела 2	Всего листов раздела 2 : ___	Всего разделов: ___	Всего листов выписки: ___
16.03.2022 № 99/2022/455331871			
Кадастровый номер:		47:26:0000000:280 (единое землепользование)	
3.1.33.	вид:	Аренда (в том числе, субаренда)	
	дата государственной регистрации:	30.09.2013	
	номер государственной регистрации:	47-47-01/009/2013-100	
	срок, на который установлено ограничение прав и обременение объекта недвижимости:	с 30.09.2013 по 29.09.2062	
	лицо, в пользу которого установлено ограничение прав и обременение объекта недвижимости:	Общество с ограниченной ответственностью "Линк Девелопмент", ИНН: 7811418017	
	основание государственной регистрации:	'Договор аренды лесного участка' №571/ДС-2013-06 от 28.06.2013	
	вид:	Аренда (в том числе, субаренда)	
	дата государственной регистрации:	08.10.2015	

3.1.34.	номер государственной регистрации:	47-47/001-47/029/021/2015-18/2
	срок, на который установлено ограничение прав и обременение объекта недвижимости:	с 08.10.2015 по 07.10.2064
	лицо, в пользу которого установлено ограничение прав и обременение объекта недвижимости:	Публичное акционерное общество "Газпром", ИНН: 7736050003
	основание государственной регистрации:	'Договор аренды лесных участков' №809/ДС-2014-12 от 26.12.2014
3.1.35.	вид:	Аренда (в том числе, субаренда)
	дата государственной регистрации:	16.04.2015
	номер государственной регистрации:	47-47/001-47/001/007/2015-192/3
	срок, на который установлено ограничение прав и обременение объекта недвижимости:	с 16.04.2015 по 15.04.2064
	лицо, в пользу которого установлено ограничение прав и обременение объекта недвижимости:	Публичное акционерное общество "Газпром", ИНН: 7736050003
	основание государственной регистрации:	'Договор аренды лесного участка' №797/ДС-2014-12 от 18.12.2014

Государственный регистратор		ФГИС ЕГРН
полное наименование должности	подпись	инициалы, фамилия

М.П.

Земельный участок			
(вид объекта недвижимости)			
Лист № ___ Раздела 2	Всего листов раздела 2 : ___	Всего разделов: ___	Всего листов выписки: ___
16.03.2022 № 99/2022/455331871			
Кадастровый номер:		47:26:0000000:280 (единое землепользование)	
3.1.36.	вид:	Аренда (в том числе, субаренда)	
	дата государственной регистрации:	16.04.2015	
	номер государственной регистрации:	47-47/001-47/001/007/2015-192/5	
	срок, на который установлено ограничение прав и обременение объекта недвижимости:	с 16.04.2015 по 15.04.2064	
	лицо, в пользу которого установлено ограничение прав и обременение объекта недвижимости:	Публичное акционерное общество "Газпром", ИНН: 7736050003	
	основание государственной регистрации:	'Договор аренды лесного участка' №797/ДС-2014-12 от 18.12.2014	
3.1.37.	вид:	Аренда (в том числе, субаренда)	
	дата государственной регистрации:	15.01.2018	
	номер государственной регистрации:	47:26:0000000:280-47/001/2018-51	
	срок, на который установлено ограничение прав и обременение объекта недвижимости:	с 15.01.2018 на 49 лет	
	лицо, в пользу которого установлено ограничение прав и обременение объекта недвижимости:	Общество с ограниченной ответственностью "Линк Девелопмент", ИНН: 7811418017	
	основание государственной регистрации:	'Договор аренды лесного участка' №1056/ДС-2017-10 от 25.10.2017	
3.1.38.	вид:	Аренда (в том числе, субаренда)	
	дата государственной регистрации:	17.06.2011	
	номер государственной регистрации:	47-47-01/005/2011-116	
	срок, на который установлено ограничение прав и обременение объекта недвижимости:	с 27.01.2009 по 31.12.2051	
	лицо, в пользу которого установлено ограничение прав и обременение объекта недвижимости:	Общество с ограниченной ответственностью "Термотек", ИНН: 4716016104	
	основание государственной регистрации:	'Договор аренды лесного участка' №2-2008-11-8-3 от 10.11.2008; 'Дополнительное соглашение к договору аренды лесного участка от 10.11.2008 №2-2008-11-8-3' №1 от 01.04.2011	

Государственный регистратор		ФГИС ЕГРН
полное наименование должности	подпись	инициалы, фамилия

М.П.

Земельный участок			
(вид объекта недвижимости)			
Лист № ___ Раздела 2	Всего листов раздела 2 : ___	Всего разделов: ___	Всего листов выписки: ___
16.03.2022 № 99/2022/455331871			
Кадастровый номер:		47:26:0000000:280 (единое землепользование)	
3.1.39.	вид:	Аренда (в том числе, субаренда)	
	дата государственной регистрации:	28.06.2013	
	номер государственной регистрации:	47-47-01/006/2013-248	
	срок, на который установлено ограничение прав и обременение объекта недвижимости:	с 28.06.2013 по 27.06.2062	
	лицо, в пользу которого установлено ограничение прав и обременение объекта недвижимости:	Садоводческое некоммерческое товарищество "Захожье-5" массив "Захожье", ИНН: 4716015358	
	основание государственной регистрации:	'Договор аренды лесного участка' №556/ДС-2013-04 от 30.04.2013	
	вид:	Аренда (в том числе, субаренда)	
	дата государственной регистрации:	05.11.2019	

3.1.40.	номер государственной регистрации:	47:26:0000000:280-47/001/2019-107
	срок, на который установлено ограничение прав и обременение объекта недвижимости:	с 05.11.2019 по 04.11.2068
	лицо, в пользу которого установлено ограничение прав и обременение объекта недвижимости:	Публичное акционерное общество "Мегафон", ИНН: 7812014560
	основание государственной регистрации:	'Договор аренды лесного участка для строительства и эксплуатации линейного объекта' №1310/ДС-2019-08 от 14.08.2019
3.1.41.	вид:	Аренда (в том числе, субаренда)
	дата государственной регистрации:	27.01.2009
	номер государственной регистрации:	47-78-01/024/2008-320
	срок, на который установлено ограничение прав и обременение объекта недвижимости:	с 27.01.2009 по 31.12.2052
	лицо, в пользу которого установлено ограничение прав и обременение объекта недвижимости:	Общество с ограниченной ответственностью "ПолиграфМеханика", ИНН: 7805565983
	основание государственной регистрации:	'Договор аренды лесного участка' №2-2008-11-1-3 от 05.11.2008

Государственный регистратор		ФГИС ЕГРН
полное наименование должности	подпись	инициалы, фамилия

М.П.

Земельный участок			
(вид объекта недвижимости)			
Лист № __ Раздела <u>2</u>	Всего листов раздела <u>2</u> : __	Всего разделов: __	Всего листов выписки: __
16.03.2022 № 99/2022/455331871			
Кадастровый номер:		47:26:0000000:280 (единое землепользование)	
3.1.42.	вид:	Аренда (в том числе, субаренда)	
	дата государственной регистрации:	27.01.2009	
	номер государственной регистрации:	47-78-01/024/2008-320	
	срок, на который установлено ограничение прав и обременение объекта недвижимости:	с 27.01.2009 по 31.12.2052	
	лицо, в пользу которого установлено ограничение прав и обременение объекта недвижимости:	Общество с ограниченной ответственностью "ПолиграфМеханика", ИНН: 7805565983	
	основание государственной регистрации:	'Договор аренды лесного участка' №2-2008-11-1-3 от 05.11.2008	
3.1.43.	вид:	Аренда (в том числе, субаренда)	
	дата государственной регистрации:	27.01.2009	
	номер государственной регистрации:	47-78-01/024/2008-320	
	срок, на который установлено ограничение прав и обременение объекта недвижимости:	с 27.01.2009 по 31.12.2052	
	лицо, в пользу которого установлено ограничение прав и обременение объекта недвижимости:	Общество с ограниченной ответственностью "ПолиграфМеханика", ИНН: 7805565983	
	основание государственной регистрации:	'Договор аренды лесного участка' №2-2008-11-1-3 от 05.11.2008	
3.1.44.	вид:	Аренда (в том числе, субаренда)	
	дата государственной регистрации:	26.01.2009	
	номер государственной регистрации:	47-78-01/024/2008-386	
	срок, на который установлено ограничение прав и обременение объекта недвижимости:	с 26.01.2009 по 30.12.2052	
	лицо, в пользу которого установлено ограничение прав и обременение объекта недвижимости:	Акционерное общество "Содружество", ИНН: 7814011935	
	основание государственной регистрации:	'Договор аренды лесного участка' №2-2008-12-62-3 от 09.12.2008	

Государственный регистратор		ФГИС ЕГРН
полное наименование должности	подпись	инициалы, фамилия

М.П.

Земельный участок			
(вид объекта недвижимости)			
Лист № __ Раздела <u>2</u>	Всего листов раздела <u>2</u> : __	Всего разделов: __	Всего листов выписки: __
16.03.2022 № 99/2022/455331871			
Кадастровый номер:		47:26:0000000:280 (единое землепользование)	
3.1.45.	вид:	Аренда (в том числе, субаренда)	
	дата государственной регистрации:	22.12.2009	
	номер государственной регистрации:	47-78-01/019/2009-485	
	срок, на который установлено ограничение прав и обременение объекта недвижимости:	с 22.12.2009 на 49 лет	
	лицо, в пользу которого установлено ограничение прав и обременение объекта недвижимости:	Общество с ограниченной ответственностью "Траст лес", ИНН: 4706028654	
	основание государственной регистрации:	'Договор №23/3-2009-11 аренды лесного участка' от 02.11.2009	
	вид:	Аренда (в том числе, субаренда)	
	дата государственной регистрации:	29.07.2015	

3.1.46.	номер государственной регистрации:	47-47/001-47/001/010/2015-369/2
	срок, на который установлено ограничение прав и обременение объекта недвижимости:	с 29.07.2015 по 28.07.2064
	лицо, в пользу которого установлено ограничение прав и обременение объекта недвижимости:	Садоводческое некоммерческое товарищество "ЭКСПЕРТ", ИНН: 4716034544
	основание государственной регистрации:	'Договор аренды лесного участка' №819/ДС-2015-07 от 13.07.2015
3.1.47.	вид:	Аренда (в том числе, субаренда)
	дата государственной регистрации:	31.05.2011
	номер государственной регистрации:	47-47-01/018/2009-046
	срок, на который установлено ограничение прав и обременение объекта недвижимости:	с 31.05.2011 на 49 лет
	лицо, в пользу которого установлено ограничение прав и обременение объекта недвижимости:	Общество с ограниченной ответственностью "Траст лес", ИНН: 4706028654
	основание государственной регистрации:	'Договор аренды лесного участка' №3/З-2009-06 от 06.07.2009

Государственный регистратор		ФГИС ЕГРН
полное наименование должности	подпись	инициалы, фамилия

М.П.

Земельный участок			
(вид объекта недвижимости)			
Лист № __ Раздела 2	Всего листов раздела 2 : __	Всего разделов: __	Всего листов выписки: __
16.03.2022 № 99/2022/455331871			
Кадастровый номер:		47:26:0000000:280 (единое землепользование)	
3.1.48.	вид:	Аренда (в том числе, субаренда)	
	дата государственной регистрации:	19.05.2010	
	номер государственной регистрации:	47-78-01/006/2010-474	
	срок, на который установлено ограничение прав и обременение объекта недвижимости:	с 19.05.2010 на 49 лет	
	лицо, в пользу которого установлено ограничение прав и обременение объекта недвижимости:	Общество с ограниченной ответственностью "Траст лес", ИНН: 4706028654	
	основание государственной регистрации:	'Договор аренды лесного участка' №6/З-2010-01 от 03.02.2010	
3.1.49.	вид:	Аренда (в том числе, субаренда)	
	дата государственной регистрации:	07.10.2011	
	номер государственной регистрации:	47-47-01/009/2011-009	
	срок, на который установлено ограничение прав и обременение объекта недвижимости:	с 07.10.2011 на 49 лет	
	лицо, в пользу которого установлено ограничение прав и обременение объекта недвижимости:	Акционерное общество "Русские Башни", ИНН: 7708698177	
3.1.50.	основание государственной регистрации:	'Договор аренды лесного участка' №287/ДС-2011-04 от 18.04.2011	
	вид:	Аренда (в том числе, субаренда)	
	дата государственной регистрации:	15.02.2019	
	номер государственной регистрации:	47:26:0000000:280-47/001/2019-76	
	срок, на который установлено ограничение прав и обременение объекта недвижимости:	с 15.02.2019 на 49 лет	
	лицо, в пользу которого установлено ограничение прав и обременение объекта недвижимости:	Акционерное общество "Русские Башни", ИНН: 7708698177	

Государственный регистратор		ФГИС ЕГРН
полное наименование должности	подпись	инициалы, фамилия

М.П.

Земельный участок			
(вид объекта недвижимости)			
Лист № __ Раздела 2	Всего листов раздела 2 : __	Всего разделов: __	Всего листов выписки: __
16.03.2022 № 99/2022/455331871			
Кадастровый номер:		47:26:0000000:280 (единое землепользование)	
3.1.51.	вид:	Аренда (в том числе, субаренда)	
	дата государственной регистрации:	09.06.2018	
	номер государственной регистрации:	47:26:0000000:280-47/001/2018-59	
	срок, на который установлено ограничение прав и обременение объекта недвижимости:	с 09.06.2018 на 49 лет	
	лицо, в пользу которого установлено ограничение прав и обременение объекта недвижимости:	Публичное акционерное общество "Газпром", ИНН: 7736050003	
	основание государственной регистрации:	'Договор аренды лесного участка' №1073/ДС-2018-02 от 16.02.2018	
	вид:	Аренда (в том числе, субаренда)	
	дата государственной регистрации:	22.12.2017	

3.1.52.	номер государственной регистрации:	47:26:0000000:280-47/001/2017-47
	срок, на который установлено ограничение прав и обременение объекта недвижимости:	с 22.12.2017 на 49 лет
	лицо, в пользу которого установлено ограничение прав и обременение объекта недвижимости:	Общество с ограниченной ответственностью "Управляющая компания "Успенское", ИНН: 4716039006
	основание государственной регистрации:	'Договор аренды лесного участка' С №1058/ДС-2017-11 от 20.11.2017, .
3.1.53.	вид:	Аренда (в том числе, субаренда)
	дата государственной регистрации:	08.09.2009
	номер государственной регистрации:	47-78-01/008/2009-021
	срок, на который установлено ограничение прав и обременение объекта недвижимости:	на 2 года
	лицо, в пользу которого установлено ограничение прав и обременение объекта недвижимости:	Публичное акционерное общество "Газпром", ИНН: 7736050003
	основание государственной регистрации:	'Договор аренды лесного участка' №59-2008-05 от 26.05.2008; 'Дополнительное соглашение к договору аренды лесного участка от 26.05.2008 №59-2008-05' №1 от 28.01.2009

Государственный регистратор		ФГИС ЕГРН
полное наименование должности	подпись	инициалы, фамилия

М.П.

Земельный участок			
(вид объекта недвижимости)			
Лист №	Раздела 2	Всего листов раздела 2 :	Всего разделов: _____
		Всего листов выписки: _____	
16.03.2022 № 99/2022/455331871			
Кадастровый номер:		47:26:0000000:280 (единое землепользование)	
3.1.54.	вид:	Аренда (в том числе, субаренда)	
	дата государственной регистрации:	21.04.2009	
	номер государственной регистрации:	47-78-01/005/2009-195	
	срок, на который установлено ограничение прав и обременение объекта недвижимости:	на 2 года	
	лицо, в пользу которого установлено ограничение прав и обременение объекта недвижимости:	Открытое акционерное общество "Цемент", ИНН: 7811350986	
	основание государственной регистрации:	'Договор аренды лесного участка' №12-2008-12 от 22.12.2008	
3.1.55.	вид:	Аренда (в том числе, субаренда)	
	дата государственной регистрации:	24.07.2009	
	номер государственной регистрации:	47-78-01/014/2009-100	
	срок, на который установлено ограничение прав и обременение объекта недвижимости:		
	лицо, в пользу которого установлено ограничение прав и обременение объекта недвижимости:	Общество с ограниченной ответственностью "Торфозавод"Агроторф", ИНН: 4716018856	
основание государственной регистрации:	'Договор аренды лесного участка' №3/Т-2009-04 от 23.04.2009		
3.1.56.	вид:	Аренда (в том числе, субаренда)	
	дата государственной регистрации:	22.04.2016	
	номер государственной регистрации:	47-47/001-47/029/002/2016-127/2	
	срок, на который установлено ограничение прав и обременение объекта недвижимости:	с 22.04.2016 на 3 года	
	лицо, в пользу которого установлено ограничение прав и обременение объекта недвижимости:	Публичное акционерное общество "Федеральная сетевая компания Единой энергетической системы", ИНН: 4716016979	
	основание государственной регистрации:	'Договор аренды лесного участка' №883/ДС-2016-04 от 07.04.2016	

Государственный регистратор		ФГИС ЕГРН
полное наименование должности	подпись	инициалы, фамилия

М.П.

Земельный участок			
(вид объекта недвижимости)			
Лист №	Раздела 2	Всего листов раздела 2 :	Всего разделов: _____
		Всего листов выписки: _____	
16.03.2022 № 99/2022/455331871			
Кадастровый номер:		47:26:0000000:280 (единое землепользование)	
3.1.57.	вид:	Аренда (в том числе, субаренда)	
	дата государственной регистрации:	23.08.2005	
	номер государственной регистрации:	47-78-01/010/2005-013	
	срок, на который установлено ограничение прав и обременение объекта недвижимости:	с 23.08.2005 до 02.06.2007	
	лицо, в пользу которого установлено ограничение прав и обременение объекта	Санкт-Петербургское государственное унитарное природоохранное предприятие "Полигон "Красный Бор", ИНН: 7817007454	
	основание государственной регистрации:		

	недвижимости:	
	основание государственной регистрации:	'Договор аренды участков лесного фонда от 18.06.2004 года №2 на проведение работ по эксплуатации полигона по захоронению промышленных токсичных отходов, Дополнительное соглашение от 08.06.2005 года к договору №2 аренды участков лесного фонда на про' от 18.06.2004
3.1.58.	вид:	Аренда (в том числе, субаренда)
	дата государственной регистрации:	27.02.2009
	номер государственной регистрации:	47-78-01/003/2009-183
	срок, на который установлено ограничение прав и обременение объекта недвижимости:	с 27.02.2009 до 31.12.2052
	лицо, в пользу которого установлено ограничение прав и обременение объекта недвижимости:	Общество с ограниченной ответственностью "Святобор", ИНН: 4716038041
	основание государственной регистрации:	'Договор аренды лесного участка' №2-2008-12-51-3 от 08.12.2008
3.1.59.	вид:	Аренда (в том числе, субаренда)
	дата государственной регистрации:	31.05.2011
	номер государственной регистрации:	47-47-01/018/2009-046
	срок, на который установлено ограничение прав и обременение объекта недвижимости:	с 31.05.2011 на 49 лет
	лицо, в пользу которого установлено ограничение прав и обременение объекта недвижимости:	Общество с ограниченной ответственностью "Траст лес", ИНН: 4706028654
	основание государственной регистрации:	'Договор аренды лесного участка' №3/3-2009-06 от 06.07.2009

Государственный регистратор		ФГИС ЕГРН
полное наименование должности	подпись	инициалы, фамилия

М.П.

Земельный участок			
(вид объекта недвижимости)			
Лист № __ Раздела 2	Всего листов раздела 2 : __	Всего разделов: __	Всего листов выписки: __
16.03.2022 № 99/2022/455331871			
Кадастровый номер:		47:26:0000000:280 (единое землепользование)	
3.1.60.	вид:	Аренда (в том числе, субаренда)	
	дата государственной регистрации:	16.01.2019	
	номер государственной регистрации:	47:26:0000000:280-47/001/2019-72	
	срок, на который установлено ограничение прав и обременение объекта недвижимости:	с 16.01.2019 по 31.05.2023	
	лицо, в пользу которого установлено ограничение прав и обременение объекта недвижимости:	Общество с ограниченной ответственностью "Ленмелиорация-Т", ИНН: 4716029103	
	основание государственной регистрации:	'Договор аренды лесного участка для разработки меторождения песков на участке недр "Пузыревское-1" в муниципальном образовании Тосненский район Ленинградской области' №306/К-2018-11 от 03.10.2018, .	
3.1.61.	вид:	Аренда (в том числе, субаренда)	
	дата государственной регистрации:	15.09.2020	
	номер государственной регистрации:	47:26:0000000:280-47/001/2020-145	
	срок, на который установлено ограничение прав и обременение объекта недвижимости:	с 15.09.2020 по 14.09.2069	
	лицо, в пользу которого установлено ограничение прав и обременение объекта недвижимости:	Открытое акционерное общество "САНКТ-ПЕТЕРБУРГ ТЕЛЕКОМ", ИНН: 7815020097	
	основание государственной регистрации:	'Договор аренды лесного участка для строительства, реконструкции, эксплуатации линейных объектов № 1550/ДС-2020-03' №1550/ДС-2020-03 от 16.03.2020	
3.1.62.	вид:	Аренда (в том числе, субаренда)	
	дата государственной регистрации:	14.01.2016	
	номер государственной регистрации:	47-47/001-47/029/029/2015-1765/2	
	срок, на который установлено ограничение прав и обременение объекта недвижимости:	с 14.01.2016 по 31.12.2020	
	лицо, в пользу которого установлено		

ограничение прав и обременение объекта недвижимости:	Общество с ограниченной ответственностью "ТосноДорРемСтрой-К", ИНН: 4716029590
основание государственной регистрации:	'Договор аренды лесного участка' №241/К-2015-12 от 11.12.2015

Государственный регистратор		ФГИС ЕГРН
полное наименование должности	подпись	инициалы, фамилия

М.П.

Земельный участок			
(вид объекта недвижимости)			
Лист № __ Раздела 2	Всего листов раздела 2 : __	Всего разделов: __	Всего листов выписки: __
16.03.2022 № 99/2022/455331871			
Кадастровый номер:		47:26:0000000:280 (единое землепользование)	
3.1.63.	вид:	Аренда (в том числе, субаренда)	
	дата государственной регистрации:	01.11.2010	
	номер государственной регистрации:	47-47-01/013/2010-118	
	срок, на который установлено ограничение прав и обременение объекта недвижимости:	с 01.11.2010 на 49 лет	
	лицо, в пользу которого установлено ограничение прав и обременение объекта недвижимости:	Общество с ограниченной ответственностью "Фининвест", ИНН: 7813162184	
	основание государственной регистрации:	'Договор аренды лесного участка' №186/ДС-2010-07 от 22.07.2010	
3.1.64.	вид:	Аренда (в том числе, субаренда)	
	дата государственной регистрации:	16.10.2018	
	номер государственной регистрации:	47:26:0000000:280-47/001/2018-67	
	срок, на который установлено ограничение прав и обременение объекта недвижимости:	с 16.10.2018 по 31.12.2035	
	лицо, в пользу которого установлено ограничение прав и обременение объекта недвижимости:	Общество с ограниченной ответственностью "Реал Строй", ИНН: 7810587502	
	основание государственной регистрации:	'Договор аренды аренды лесного участка' №1102/ДС-2018-05 от 30.05.2018	
3.1.65.	вид:	Аренда (в том числе, субаренда)	
	дата государственной регистрации:	12.05.2020	
	номер государственной регистрации:	47:26:0000000:280-47/001/2020-125	
	срок, на который установлено ограничение прав и обременение объекта недвижимости:	с 17.02.2012 на 49 лет	
	лицо, в пользу которого установлено ограничение прав и обременение объекта недвижимости:	Акционерное общество "Газпромнефть-Терминал", ИНН: 5406724282	
	основание государственной регистрации:	'Договор аренды лесного участка' №332/ДС-2011-10 от 14.10.2011; 'Дополнительное соглашение к договору аренды лесного участка от 14.10.2011 №332/ДС-2011-10' от 18.02.2020; 'Дополнительное соглашение к договору аренды лесного участка от 14.10.2011 г. № 332/ДС-2011-10' от 16.08.2017	

Государственный регистратор		ФГИС ЕГРН
полное наименование должности	подпись	инициалы, фамилия

М.П.

Земельный участок			
(вид объекта недвижимости)			
Лист № __ Раздела 2	Всего листов раздела 2 : __	Всего разделов: __	Всего листов выписки: __
16.03.2022 № 99/2022/455331871			
Кадастровый номер:		47:26:0000000:280 (единое землепользование)	
3.1.66.	вид:	Аренда (в том числе, субаренда)	
	дата государственной регистрации:	02.07.2020	
	номер государственной регистрации:	47:26:0000000:280-47/001/2020-132	
	срок, на который установлено ограничение прав и обременение объекта недвижимости:	с 02.07.2020 на 49 лет	
	лицо, в пользу которого установлено ограничение прав и обременение объекта недвижимости:	Акционерное общество "Русские Башни", ИНН: 7708698177	
	основание государственной регистрации:	'Договор аренды лесного участка для строительства и эксплуатации линейного объекта №1528/ДС-2020-02' от 06.02.2020	
3.1.67.	вид:	Аренда (в том числе, субаренда)	
	дата государственной регистрации:	11.10.2019	
	номер государственной регистрации:	47:26:0000000:280-47/001/2019-101	
	срок, на который установлено ограничение прав и обременение объекта недвижимости:	с 11.10.2019 на 49 лет	
	лицо, в пользу которого установлено ограничение прав и обременение объекта недвижимости:	Акционерное общество "Первая Башенная Компания", ИНН: 7707387700	
	основание государственной регистрации:	'Договор аренды лесного участка для строительства, реконструкции эксплуатации линейного объекта' №1274/ДС-2019-06 от 24.06.2019	

3.1.68.	вид:	Аренда (в том числе, субаренда)
	дата государственной регистрации:	14.02.2011
	номер государственной регистрации:	47-47-01/001/2011-037
	срок, на который установлено ограничение прав и обременение объекта недвижимости:	49 лет
	лицо, в пользу которого установлено ограничение прав и обременение объекта недвижимости:	Садоводческое некоммерческое товарищество "Захожье-4" массива "Никольское", ИНН: 4716017468
	основание государственной регистрации:	'Договор аренды лесного участка' №207/ДС-2010-10 от 21.10.2010

Государственный регистратор		ФГИС ЕГРН
полное наименование должности	подпись	инициалы, фамилия

М.П.

Земельный участок			
(вид объекта недвижимости)			
Лист №	Раздела 2	Всего листов раздела 2 :	Всего разделов:
16.03.2022 № 99/2022/455331871			
Кадастровый номер:		47:26:0000000:280 (единое землепользование)	
3.1.69.	вид:	Аренда (в том числе, субаренда)	
	дата государственной регистрации:	15.01.2018	
	номер государственной регистрации:	47:26:0000000:280-47/001/2018-52	
	срок, на который установлено ограничение прав и обременение объекта недвижимости:	с 15.01.2018 на 49 лет	
	лицо, в пользу которого установлено ограничение прав и обременение объекта недвижимости:	Общество с ограниченной ответственностью "Линк Девелопмент", ИНН: 7811418017	
	основание государственной регистрации:	'Договор аренды лесного участка' №1055/ДС-2017-10 от 25.10.2017	
3.1.70.	вид:	Аренда (в том числе, субаренда)	
	дата государственной регистрации:	16.04.2015	
	номер государственной регистрации:	47-47/001-47/001/007/2015-192/2	
	срок, на который установлено ограничение прав и обременение объекта недвижимости:	с 16.04.2015 по 15.04.2064	
	лицо, в пользу которого установлено ограничение прав и обременение объекта недвижимости:	Публичное акционерное общество "Газпром", ИНН: 7736050003	
	основание государственной регистрации:	'Договор аренды лесного участка' №797/ДС-2014-12 от 18.12.2014	
3.1.71.	вид:	Аренда (в том числе, субаренда)	
	дата государственной регистрации:	01.03.1999	
	номер государственной регистрации:	47-01/00-1/1998-7156-2	
	срок, на который установлено ограничение прав и обременение объекта недвижимости:	с 01.03.2004 срок не определен	
	лицо, в пользу которого установлено ограничение прав и обременение объекта недвижимости:	Общество с ограниченной ответственностью "ТОСНО - ЛЕС", ИНН: 4716009435	
	основание государственной регистрации:		

Государственный регистратор		ФГИС ЕГРН
полное наименование должности	подпись	инициалы, фамилия

М.П.

Земельный участок			
(вид объекта недвижимости)			
Лист №	Раздела 2	Всего листов раздела 2 :	Всего разделов:
16.03.2022 № 99/2022/455331871			
Кадастровый номер:		47:26:0000000:280 (единое землепользование)	
3.1.72.	вид:	Аренда (в том числе, субаренда)	
	дата государственной регистрации:	11.01.2013	
	номер государственной регистрации:	47-47-01/003/2012-316	
	срок, на который установлено ограничение прав и обременение объекта недвижимости:	с 11.01.2013 по 30.12.2014	
	лицо, в пользу которого установлено ограничение прав и обременение объекта недвижимости:	Общество с ограниченной ответственностью "Пельгорское-М", ИНН: 4716014139	
	основание государственной регистрации:	'Договор аренды лесного участка' №135/Т-2012-06 от 22.06.2012	
3.1.73.	вид:	Аренда (в том числе, субаренда)	
	дата государственной регистрации:	27.03.2019	
	номер государственной регистрации:	47:26:0000000:280-47/001/2019-84	
	срок, на который установлено ограничение прав и обременение объекта недвижимости:	с 27.03.2019 по 26.03.2022	
	лицо, в пользу которого установлено ограничение прав и обременение объекта недвижимости:	Публичное акционерное общество "Газпром", ИНН: 7736050003	
	основание государственной регистрации:	'Договор аренды (субаренды)' №1190/ДС-2019-03 от 01.03.2019, .	

3.1.74.	вид:	Аренда (в том числе, субаренда)
	дата государственной регистрации:	22.12.2009
	номер государственной регистрации:	47-78-01/019/2009-485
	срок, на который установлено ограничение прав и обременение объекта недвижимости:	с 22.12.2009 на 49 лет
	лицо, в пользу которого установлено ограничение прав и обременение объекта недвижимости:	Общество с ограниченной ответственностью "Траст лес", ИНН: 4706028654
основание государственной регистрации:	'Договор № 23/3-2009-11 аренды лесного участка' от 02.11.2009	

Государственный регистратор		ФГИС ЕГРН
полное наименование должности	подпись	инициалы, фамилия

М.П.

Земельный участок			
<small>(вид объекта недвижимости)</small>			
Лист № __ Раздела 2	Всего листов раздела 2 : __	Всего разделов: __	Всего листов выписки: __
16.03.2022 № 99/2022/455331871			
Кадастровый номер:		47:26:0000000:280 (единое землепользование)	
3.1.75.	вид:	Аренда (в том числе, субаренда)	
	дата государственной регистрации:	05.09.2016	
	номер государственной регистрации:	47-47/001-47/029/002/2016-327/2	
	срок, на который установлено ограничение прав и обременение объекта недвижимости:	с 05.09.2016 на 49 лет	
	лицо, в пользу которого установлено ограничение прав и обременение объекта недвижимости:	Общество с ограниченной ответственностью "Линк Девелопмент", ИНН: 7811418017	
основание государственной регистрации:	'Договор аренды лесного участка' №915/ДС-2016-07 от 04.07.2016		
3.1.76.	вид:	Аренда (в том числе, субаренда)	
	дата государственной регистрации:	11.10.2013	
	номер государственной регистрации:	47-47-01/005/2013-341	
	срок, на который установлено ограничение прав и обременение объекта недвижимости:	с 11.10.2013 по 10.11.2016	
	лицо, в пользу которого установлено ограничение прав и обременение объекта недвижимости:	Общество с ограниченной ответственностью "Ленмелиорация-Т", ИНН: 4716029103	
основание государственной регистрации:	'Договор аренды лесного участка' №543/ДС-2013-04 от 03.04.2013		
3.1.77.	вид:	Аренда (в том числе, субаренда)	
	дата государственной регистрации:	27.01.2009	
	номер государственной регистрации:	47-78-01/024/2008-320	
	срок, на который установлено ограничение прав и обременение объекта недвижимости:	с 27.01.2009 по 31.12.2052	
	лицо, в пользу которого установлено ограничение прав и обременение объекта недвижимости:	Общество с ограниченной ответственностью "ПолиграфМеханика", ИНН: 7805565983	
основание государственной регистрации:	'Договор аренды лесного участка' №2-2008-11-1-3 от 05.11.2008		

Государственный регистратор		ФГИС ЕГРН
полное наименование должности	подпись	инициалы, фамилия

М.П.

Земельный участок			
<small>(вид объекта недвижимости)</small>			
Лист № __ Раздела 2	Всего листов раздела 2 : __	Всего разделов: __	Всего листов выписки: __
16.03.2022 № 99/2022/455331871			
Кадастровый номер:		47:26:0000000:280 (единое землепользование)	
3.1.78.	вид:	Аренда (в том числе, субаренда)	
	дата государственной регистрации:	16.10.2019	
	номер государственной регистрации:	47:26:0000000:280-47/001/2019-104	
	срок, на который установлено ограничение прав и обременение объекта недвижимости:		
	лицо, в пользу которого установлено ограничение прав и обременение объекта недвижимости:	Общество с ограниченной ответственностью "АРСЕНАЛ ПЛЮС", ИНН: 7725766966	
основание государственной регистрации:	'Договор уступки прав и обязанностей возникающих из договора аренды земельного участка' от 09.01.2019		
3.1.79.	вид:	Аренда (в том числе, субаренда)	
	дата государственной регистрации:	19.05.2010	
	номер государственной регистрации:	47-78-01/006/2010-474	
	срок, на который установлено ограничение прав и обременение объекта недвижимости:	с 19.05.2010 на 49 лет	
	лицо, в пользу которого установлено ограничение прав и обременение объекта недвижимости:	Общество с ограниченной ответственностью "Траст лес", ИНН: 4706028654	

3.1.80.	основание государственной регистрации:	'Договор аренды лесного участка' №6/3-2010-01 от 03.02.2010
	вид:	Аренда (в том числе, субаренда)
	дата государственной регистрации:	19.06.2014
	номер государственной регистрации:	47-47-01/006/2014-138
	срок, на который установлено ограничение прав и обременение объекта недвижимости:	с 19.06.2014 по 18.06.2063
	лицо, в пользу которого установлено ограничение прав и обременение объекта недвижимости:	Общество с ограниченной ответственностью "Линк Девелопмент", ИНН: 7811418017
основание государственной регистрации:	'Договор аренды лесного участка' №514/ДС-2013-01 от 25.01.2013	

Государственный регистратор		ФГИС ЕГРН
полное наименование должности	подпись	инициалы, фамилия

М.П.

Земельный участок			
(вид объекта недвижимости)			
Лист № __ Раздела <u>2</u>	Всего листов раздела <u>2</u> : __	Всего разделов: __	Всего листов выписки: __
16.03.2022 № 99/2022/455331871			
Кадастровый номер:		47:26:0000000:280 (единое землепользование)	
3.1.81.	вид:	Аренда (в том числе, субаренда)	
	дата государственной регистрации:	26.01.2009	
	номер государственной регистрации:	47-78-01/024/2008-386	
	срок, на который установлено ограничение прав и обременение объекта недвижимости:	с 26.01.2009 по 30.12.2052	
	лицо, в пользу которого установлено ограничение прав и обременение объекта недвижимости:	Акционерное общество "Содружество", ИНН: 7814011935	
	основание государственной регистрации:	'Договор аренды лесного участка' №2-2008-12-62-3 от 09.12.2008	
3.1.82.	вид:	Аренда (в том числе, субаренда)	
	дата государственной регистрации:	16.07.2013	
	номер государственной регистрации:	47-47-01/006/2013-408	
	срок, на который установлено ограничение прав и обременение объекта недвижимости:	с 16.07.2013 по 15.07.2062	
	лицо, в пользу которого установлено ограничение прав и обременение объекта недвижимости:	Общество с ограниченной ответственностью "Линк Девелопмент", ИНН: 7811418017	
	основание государственной регистрации:	'Договор аренды лесного участка' №457/ДС-2012-12 от 25.12.2012	
3.1.83.	вид:	Аренда (в том числе, субаренда)	
	дата государственной регистрации:	31.05.2011	
	номер государственной регистрации:	47-47-01/018/2009-046	
	срок, на который установлено ограничение прав и обременение объекта недвижимости:	с 31.05.2011 на 49 лет	
	лицо, в пользу которого установлено ограничение прав и обременение объекта недвижимости:	Общество с ограниченной ответственностью "Траст лес", ИНН: 4706028654	
	основание государственной регистрации:	'Договор аренды лесного участка' №3/3-2009-06 от 06.07.2009	

Государственный регистратор		ФГИС ЕГРН
полное наименование должности	подпись	инициалы, фамилия

М.П.

Земельный участок			
(вид объекта недвижимости)			
Лист № __ Раздела <u>2</u>	Всего листов раздела <u>2</u> : __	Всего разделов: __	Всего листов выписки: __
16.03.2022 № 99/2022/455331871			
Кадастровый номер:		47:26:0000000:280 (единое землепользование)	
3.1.84.	вид:	Безвозмездное (срочное) пользование земельным/лесным участком	
	дата государственной регистрации:	30.04.1999	
	номер государственной регистрации:	47-01/00-1/1998-8865-2	
	срок, на который установлено ограничение прав и обременение объекта недвижимости:		
	лицо, в пользу которого установлено ограничение прав и обременение объекта недвижимости:	Акционерное общество закрытого типа "Красноборское", ИНН: 4711000950	
	основание государственной регистрации:		
3.1.85.	вид:	Аренда (в том числе, субаренда)	
	дата государственной регистрации:	15.09.2016	
	номер государственной регистрации:	47-47/001-47/029/002/2016-330/2	
	срок, на который установлено ограничение прав и обременение объекта недвижимости:	с 15.09.2016 по 14.09.2065	
	лицо, в пользу которого установлено ограничение прав и обременение объекта недвижимости:	Публичное акционерное общество "Мегафон", ИНН: 7812014560	

	основание государственной регистрации:	'Договор аренды лесного участка' №899/ДС-2016-06 от 03.06.2016
3.1.86.	вид:	Аренда (в том числе, субаренда)
	дата государственной регистрации:	16.04.2015
	номер государственной регистрации:	47-47/001-47/001/007/2015-192/4
	срок, на который установлено ограничение прав и обременение объекта недвижимости:	с 16.04.2015 по 15.04.2064
	лицо, в пользу которого установлено ограничение прав и обременение объекта недвижимости:	Публичное акционерное общество "Газпром", ИНН: 7736050003
	основание государственной регистрации:	'Договор аренды лесного участка' №797/ДС-2014-12 от 18.12.2014

Государственный регистратор		ФГИС ЕГРН
полное наименование должности	подпись	инициалы, фамилия

М.П.

Земельный участок			
(вид объекта недвижимости)			
Лист № __ Раздела 2	Всего листов раздела 2 : __	Всего разделов: __	Всего листов выписки: __
16.03.2022 № 99/2022/455331871			
Кадастровый номер:		47:26:0000000:280 (единое землепользование)	
3.1.87.	вид:	Аренда (в том числе, субаренда)	
	дата государственной регистрации:	16.04.2015	
	номер государственной регистрации:	47-47/001-47/001/007/2015-192/6	
	срок, на который установлено ограничение прав и обременение объекта недвижимости:	с 16.04.2015 по 15.04.2064	
	лицо, в пользу которого установлено ограничение прав и обременение объекта недвижимости:	Публичное акционерное общество "Газпром", ИНН: 7736050003	
	основание государственной регистрации:	'Договор аренды лесного участка' №797/ДС-2014-12 от 18.12.2014	
3.1.88.	вид:	Аренда (в том числе, субаренда)	
	дата государственной регистрации:	28.10.2009	
	номер государственной регистрации:	47-78-01/008/2009-417	
	срок, на который установлено ограничение прав и обременение объекта недвижимости:		
	лицо, в пользу которого установлено ограничение прав и обременение объекта недвижимости:	Общество с ограниченной ответственностью "Транслес-1", ИНН: 4719022378	
основание государственной регистрации:	'Договор аренды лесного участка' №2-2008-12-105-3 от 12.12.2008; 'Дополнительное соглашение к договору аренды лесного участка №2-2008-12-105-3 от 12.12.2008' №1 от 25.08.2009		
3.1.89.	вид:	Аренда (в том числе, субаренда)	
	дата государственной регистрации:	07.10.2011	
	номер государственной регистрации:	47-47-01/009/2011-009	
	срок, на который установлено ограничение прав и обременение объекта недвижимости:	с 07.10.2011 на 49 лет	
	лицо, в пользу которого установлено ограничение прав и обременение объекта недвижимости:	Акционерное общество "Русские Башни", ИНН: 7708698177	
	основание государственной регистрации:	'Договор аренды лесного участка' №287/ДС-2011-04 от 18.04.2011	

Государственный регистратор		ФГИС ЕГРН
полное наименование должности	подпись	инициалы, фамилия

М.П.

Земельный участок			
(вид объекта недвижимости)			
Лист № __ Раздела 2	Всего листов раздела 2 : __	Всего разделов: __	Всего листов выписки: __
16.03.2022 № 99/2022/455331871			
Кадастровый номер:		47:26:0000000:280 (единое землепользование)	
3.1.90.	вид:	Аренда (в том числе, субаренда)	
	дата государственной регистрации:	13.03.2009	
	номер государственной регистрации:	47-78-01/003/2009-322	
	срок, на который установлено ограничение прав и обременение объекта недвижимости:	с 13.03.2009 на 49 лет	
	лицо, в пользу которого установлено ограничение прав и обременение объекта недвижимости:	Общество с ограниченной ответственностью "Ижора", ИНН: 4716029262	
	основание государственной регистрации:	'Договор аренды лесного участка' №47/Р-2008-08 от 06.08.2008	
3.1.91.	вид:	Аренда (в том числе, субаренда)	
	дата государственной регистрации:	23.12.2013	
	номер государственной регистрации:	47-47-01/009/2013-177	
	срок, на который установлено ограничение прав и обременение объекта недвижимости:	с 23.12.2013 по 22.12.2016	
	лицо, в пользу которого установлено ограничение прав и обременение объекта недвижимости:	Общество с ограниченной ответственностью "Восток", ИНН: 4716033484	

3.1.92.	основание государственной регистрации:	'Договор аренды лесного участка' №587/ДС-2013-08 от 15.08.2013
	вид:	Аренда (в том числе, субаренда)
	дата государственной регистрации:	17.06.2011
	номер государственной регистрации:	47-47-01/005/2011-116
	срок, на который установлено ограничение прав и обременение объекта недвижимости:	с 27.01.2009 по 31.12.2051
	лицо, в пользу которого установлено ограничение прав и обременение объекта недвижимости:	Общество с ограниченной ответственностью "Термотек", ИНН: 4716016104
основание государственной регистрации:	'Договор аренды лесного участка' №2-2008-11-8-3 от 10.11.2008; 'Дополнительное соглашение к договору аренды лесного участка от 10.11.2008 №2-2008-11-8-3' №1 от 01.04.2011	

Государственный регистратор		ФГИС ЕГРН
полное наименование должности	подпись	инициалы, фамилия

М.П.

Земельный участок			
(вид объекта недвижимости)			
Лист № __ Раздела 2	Всего листов раздела 2 : __	Всего разделов: __	Всего листов выписки: __
16.03.2022 № 99/2022/455331871			
Кадастровый номер:		47:26:0000000:280 (единое землепользование)	
3.1.93.	вид:	Аренда (в том числе, субаренда)	
	дата государственной регистрации:	02.07.2020	
	номер государственной регистрации:	47:26:0000000:280-47/001/2020-130	
	срок, на который установлено ограничение прав и обременение объекта недвижимости:	с 02.07.2020 на 49 лет	
	лицо, в пользу которого установлено ограничение прав и обременение объекта недвижимости:	Акционерное общество "Русские Башни", ИНН: 7708698177	
	основание государственной регистрации:	'Договор аренды лесного участка для строительства и эксплуатации линейного объекта №1530/ДС-2020-02' от 06.02.2020	
3.1.94.	вид:	Аренда (в том числе, субаренда)	
	дата государственной регистрации:	19.05.2010	
	номер государственной регистрации:	47-78-01/006/2010-474	
	срок, на который установлено ограничение прав и обременение объекта недвижимости:	с 19.05.2010 на 49 лет	
	лицо, в пользу которого установлено ограничение прав и обременение объекта недвижимости:	Общество с ограниченной ответственностью "Траст лес", ИНН: 4706028654	
	основание государственной регистрации:	'Договор аренды лесного участка' №6/3-2010-01 от 03.02.2010	
3.1.95.	вид:	Аренда (в том числе, субаренда)	
	дата государственной регистрации:	31.03.2017	
	номер государственной регистрации:	47:26:0000000:280-47/001/2017-12	
	срок, на который установлено ограничение прав и обременение объекта недвижимости:	с 31.03.2017 по 30.03.2020	
	лицо, в пользу которого установлено ограничение прав и обременение объекта недвижимости:	Публичное акционерное общество "Федеральная сетевая компания Единой энергетической системы", ИНН: 4716016979	
	основание государственной регистрации:	'Договор аренды лесного участка' №963/ДС-2017-02 от 14.02.2017	

Государственный регистратор		ФГИС ЕГРН
полное наименование должности	подпись	инициалы, фамилия

М.П.

Земельный участок			
(вид объекта недвижимости)			
Лист № __ Раздела 2	Всего листов раздела 2 : __	Всего разделов: __	Всего листов выписки: __
16.03.2022 № 99/2022/455331871			
Кадастровый номер:		47:26:0000000:280 (единое землепользование)	
3.1.96.	вид:	Аренда (в том числе, субаренда)	
	дата государственной регистрации:	20.01.2021	
	номер государственной регистрации:	47:26:0000000:280-47/167/2021-172	
	срок, на который установлено ограничение прав и обременение объекта недвижимости:	с 15.10.2015 по 29.11.2035	
	лицо, в пользу которого установлено ограничение прав и обременение объекта недвижимости:	Общество с ограниченной ответственностью "Равань снабжение", ИНН: 4704104613	
	основание государственной регистрации:	'Дополнительное соглашение к договору аренды лесного участка от 04.09.2015 №230/К-2015--08' от 13.10.2020	
3.1.97.	вид:	Аренда (в том числе, субаренда)	
	дата государственной регистрации:	10.09.2014	
	номер государственной регистрации:	47-47-01/003/2014-315	
	срок, на который установлено ограничение прав и обременение объекта недвижимости:	с 10.09.2014 по 09.09.2063	
	лицо, в пользу которого установлено ограничение прав и обременение объекта недвижимости:	Общество с ограниченной ответственностью "Траст лес", ИНН: 4706028654	
	основание государственной регистрации:		

3.1.98.	основание государственной регистрации:	'Договор аренды лесного участка' №16/3-2014-02 от 14.02.2014
	вид:	Аренда (в том числе, субаренда)
	дата государственной регистрации:	05.05.2014
	номер государственной регистрации:	47-47-01/001/2014-008
	срок, на который установлено ограничение прав и обременение объекта недвижимости:	с 05.05.2014 по 04.05.2017
	лицо, в пользу которого установлено ограничение прав и обременение объекта недвижимости:	Публичное акционерное общество энергетики и электрификации "Ленэнерго", ИНН: 7803002209
основание государственной регистрации:	'Договор аренды лесного участка' №607/ДС-2013-10 от 22.10.2013	

Государственный регистратор		ФГИС ЕГРН
полное наименование должности	подпись	инициалы, фамилия

М.П.

Земельный участок			
<small>(вид объекта недвижимости)</small>			
Лист №	Раздела 2	Всего листов раздела 2 : _____	Всего разделов: _____
		16.03.2022 № 99/2022/455331871	
Кадастровый номер:		47:26:0000000:280 (единое землепользование)	
3.1.99.	вид:	Аренда (в том числе, субаренда)	
	дата государственной регистрации:	20.07.2011	
	номер государственной регистрации:	47-47-01/005/2011-435	
	срок, на который установлено ограничение прав и обременение объекта недвижимости:	с 20.07.2011 по 21.07.2060	
	лицо, в пользу которого установлено ограничение прав и обременение объекта недвижимости:	Публичное акционерное общество "Мегафон", ИНН: 7812014560	
	основание государственной регистрации:	'Договор аренды лесного участка' №222/ДС-2010-11 от 22.11.2010	
3.1.100.	вид:	Аренда (в том числе, субаренда)	
	дата государственной регистрации:	08.02.2021	
	номер государственной регистрации:	47:26:0000000:280-47/167/2021-176	
	срок, на который установлено ограничение прав и обременение объекта недвижимости:	на 49 лет	
	лицо, в пользу которого установлено ограничение прав и обременение объекта недвижимости:	Общество с ограниченной ответственностью "Транснефть - Балтика", ИНН: 4704041900	
	основание государственной регистрации:	'Договор аренды лесного участка для строительства, реконструкции, эксплуатации линейного объекта' №1611/ДС-2020-10 от 02.10.2020; 'Дополнительное соглашение к договору аренды лесного участка от 02.10.2020 №1611/ДС-2020-10' №1 от 21.12.2020	
3.1.101.	вид:	Аренда (в том числе, субаренда)	
	дата государственной регистрации:	16.08.2010	
	номер государственной регистрации:	47-47-01/001/2010-240	
	срок, на который установлено ограничение прав и обременение объекта недвижимости:	с 16.08.2010 по 30.12.2020	
	лицо, в пользу которого установлено ограничение прав и обременение объекта недвижимости:	Общество с ограниченной ответственностью "ЛСР. Стеновые материалы", ИНН: 4706035757	
	основание государственной регистрации:	'Договор аренды лесного участка' №62/К-2009-12 от 30.12.2009; 'Дополнительное соглашение' №01/62/К-2009-12 от 28.04.2010	

Государственный регистратор		ФГИС ЕГРН
полное наименование должности	подпись	инициалы, фамилия

М.П.

Земельный участок			
<small>(вид объекта недвижимости)</small>			
Лист №	Раздела 2	Всего листов раздела 2 : _____	Всего разделов: _____
		16.03.2022 № 99/2022/455331871	
Кадастровый номер:		47:26:0000000:280 (единое землепользование)	
3.1.102.	вид:	Аренда (в том числе, субаренда)	
	дата государственной регистрации:	06.05.2014	
	номер государственной регистрации:	47-47-01/003/2014-479	
	срок, на который установлено ограничение прав и обременение объекта недвижимости:	с 06.05.2014 по 05.06.2063	
	лицо, в пользу которого установлено ограничение прав и обременение объекта недвижимости:	Общество с ограниченной ответственностью "СД ВУД", ИНН: 4716037880	
	основание государственной регистрации:	'Договор аренды лесного участка' №15/3-2014-02 от 14.02.2014; 'Дополнительное соглашение к договору аренды лесного участка' №1 от 25.04.2014	
	вид:	Аренда (в том числе, субаренда)	
	дата государственной регистрации:	31.05.2011	

3.1.103.	номер государственной регистрации:	47-47-01/018/2009-046
	срок, на который установлено ограничение прав и обременение объекта недвижимости:	с 31.05.2011 на 49 лет
	лицо, в пользу которого установлено ограничение прав и обременение объекта недвижимости:	Общество с ограниченной ответственностью "Траст лес", ИНН: 4706028654
	основание государственной регистрации:	'Договор аренды лесного участка' №3/3-2009-06 от 06.07.2009
3.1.104.	вид:	Аренда (в том числе, субаренда)
	дата государственной регистрации:	31.05.2011
	номер государственной регистрации:	47-47-01/018/2009-046
	срок, на который установлено ограничение прав и обременение объекта недвижимости:	с 31.05.2011 на 49 лет
	лицо, в пользу которого установлено ограничение прав и обременение объекта недвижимости:	Общество с ограниченной ответственностью "Траст лес", ИНН: 4706028654
	основание государственной регистрации:	'Договор аренды лесного участка' №3/3-2009-06 от 06.07.2009

Государственный регистратор		ФГИС ЕГРН
полное наименование должности	подпись	инициалы, фамилия

М.П.

Земельный участок			
<small>(вид объекта недвижимости)</small>			
Лист № ___ Раздела 2	Всего листов раздела 2 : ___	Всего разделов: ___	Всего листов выписки: ___
16.03.2022 № 99/2022/455331871			
Кадастровый номер:		47:26:0000000:280 (единое землепользование)	
3.1.105.	вид:	Аренда (в том числе, субаренда)	
	дата государственной регистрации:	31.05.2011	
	номер государственной регистрации:	47-47-01/018/2009-046	
	срок, на который установлено ограничение прав и обременение объекта недвижимости:	с 31.05.2011 на 49 лет	
	лицо, в пользу которого установлено ограничение прав и обременение объекта недвижимости:	Общество с ограниченной ответственностью "Траст лес", ИНН: 4706028654	
	основание государственной регистрации:	'Договор аренды лесного участка' №3/3-2009-06 от 06.07.2009	
3.1.106.	вид:	Аренда (в том числе, субаренда)	
	дата государственной регистрации:	28.10.2020	
	номер государственной регистрации:	47:26:0000000:280-47/167/2020-156	
	срок, на который установлено ограничение прав и обременение объекта недвижимости:		
	лицо, в пользу которого установлено ограничение прав и обременение объекта недвижимости:	"Восток", ИНН: 4716033484	
	основание государственной регистрации:	'Договор аренды лесного участка для строительства, реконструкции, эксплуатации линейных объектов' №1579/ДС-2020-08 от 18.08.2020	
3.1.107.	вид:	Аренда (в том числе, субаренда)	
	дата государственной регистрации:	03.02.2021	
	номер государственной регистрации:	47:26:0000000:280-47/167/2021-174	
	срок, на который установлено ограничение прав и обременение объекта недвижимости:	на 49 лет	
	лицо, в пользу которого установлено ограничение прав и обременение объекта недвижимости:	Общество с ограниченной ответственностью "Транснефть - Балтика", ИНН: 4704041900	
	основание государственной регистрации:	'Договор аренды лесного участка для строительства, реконструкции, эксплуатации линейного объекта' №1612/ДС-2020-10 от 02.10.2020; 'Дополнительное соглашение к Договору аренды лесного участка для строительства, реконструкции, эксплуатации линейного объекта от 02.10.2020 №1612/ДС-2020-10' №1 от 21.12.2020	

Государственный регистратор		ФГИС ЕГРН
полное наименование должности	подпись	инициалы, фамилия

М.П.

Земельный участок			
<small>(вид объекта недвижимости)</small>			
Лист № ___ Раздела 2	Всего листов раздела 2 : ___	Всего разделов: ___	Всего листов выписки: ___
16.03.2022 № 99/2022/455331871			
Кадастровый номер:		47:26:0000000:280 (единое землепользование)	
	вид:	Аренда (в том числе, субаренда)	
	дата государственной регистрации:	10.07.2009	

3.1.108.	номер государственной регистрации:	47-78-01/002/2009-066
	срок, на который установлено ограничение прав и обременение объекта недвижимости:	с 10.07.2009 по 31.12.2024
	лицо, в пользу которого установлено ограничение прав и обременение объекта недвижимости:	Общество с ограниченной ответственностью "ЛСР. Стеновые материалы", ИНН: 4706035757
	основание государственной регистрации:	'Договор аренды лесного участка' №2-2008-12-269-Н от 26.12.2008
3.1.109.	вид:	Аренда (в том числе, субаренда)
	дата государственной регистрации:	12.05.2017
	номер государственной регистрации:	47:26:0000000:280-47/001/2017-17
	срок, на который установлено ограничение прав и обременение объекта недвижимости:	с 12.05.2017 по 11.05.2066
	лицо, в пользу которого установлено ограничение прав и обременение объекта недвижимости:	Общество с ограниченной ответственностью "Линк Девелопмент", ИНН: 7811418017
	основание государственной регистрации:	'Договор аренды лесного участка' №975/ДС-2017-03 от 02.03.2017
3.1.110.	вид:	Аренда (в том числе, субаренда)
	дата государственной регистрации:	28.10.2020
	номер государственной регистрации:	47:26:0000000:280-47/167/2020-154
	срок, на который установлено ограничение прав и обременение объекта недвижимости:	
	лицо, в пользу которого установлено ограничение прав и обременение объекта недвижимости:	"Восток", ИНН: 4716033484
	основание государственной регистрации:	'Договор аренды лесного участка №1583/ДС-2020-08 от 25.08.2020 ' №1583/ДС-2020-08 от 25.08.2020

Государственный регистратор		ФГИС ЕГРН
полное наименование должности	подпись	инициалы, фамилия

М.П.

Земельный участок			
(вид объекта недвижимости)			
Лист № __ Раздела 2	Всего листов раздела 2 : __	Всего разделов: __	Всего листов выписки: __
16.03.2022 № 99/2022/455331871			
Кадастровый номер:		47:26:0000000:280 (единое землепользование)	
3.1.111.	вид:	Аренда (в том числе, субаренда)	
	дата государственной регистрации:	10.06.2009	
	номер государственной регистрации:	47-78-01/007/2009-486	
	срок, на который установлено ограничение прав и обременение объекта недвижимости:		
	лицо, в пользу которого установлено ограничение прав и обременение объекта недвижимости:	Открытое акционерное общество "Российские железные дороги", ИНН: 7708503727	
	основание государственной регистрации:	'Договор аренды лесного участка' №126-2009-02 от 20.02.2009	
3.1.112.	вид:	Аренда (в том числе, субаренда)	
	дата государственной регистрации:	25.08.2017	
	номер государственной регистрации:	47:26:0000000:280-47/001/2017-34	
	срок, на который установлено ограничение прав и обременение объекта недвижимости:	с 25.08.2017 на 49 лет	
	лицо, в пользу которого установлено ограничение прав и обременение объекта недвижимости:	Общество с ограниченной ответственностью "Линк Девелопмент", ИНН: 7811418017	
	основание государственной регистрации:	'Договор аренды лесного участка' №1015/ДС-2017-04 от 25.04.2017, .	
3.1.113.	вид:	Аренда (в том числе, субаренда)	
	дата государственной регистрации:	21.04.2003	
	номер государственной регистрации:	47-01/00-3/2003-256	
	срок, на который установлено ограничение прав и обременение объекта недвижимости:	с 21.04.2003 до 31.12.2007	
	лицо, в пользу которого установлено ограничение прав и обременение объекта недвижимости:	Общество с ограниченной ответственностью "СОФИД", ИНН: 4711004680	
	основание государственной регистрации:		

Государственный регистратор		ФГИС ЕГРН
полное наименование должности	подпись	инициалы, фамилия

М.П.

Земельный участок			
(вид объекта недвижимости)			
Лист № __ Раздела 2	Всего листов раздела 2 : __	Всего разделов: __	Всего листов выписки: __
16.03.2022 № 99/2022/455331871			
Кадастровый номер:		47:26:0000000:280 (единое землепользование)	
	вид:	Аренда (в том числе, субаренда)	

3.1.114.	дата государственной регистрации:	21.08.2020
	номер государственной регистрации:	47:26:0000000:280-47/001/2020-136
	срок, на который установлено ограничение прав и обременение объекта недвижимости:	с 21.08.2020 по 20.08.2069
	лицо, в пользу которого установлено ограничение прав и обременение объекта недвижимости:	Общество с ограниченной ответственностью "СИЭЛ", ИНН: 7804133229
	основание государственной регистрации:	'Договор аренды лесного участка для строительства, реконструкции, эксплуатации линейных объектов' №1565/ДС-2020-06 от 22.06.2020
3.1.115.	вид:	Аренда (в том числе, субаренда)
	дата государственной регистрации:	27.01.2009
	номер государственной регистрации:	47-78-01/024/2008-321
	срок, на который установлено ограничение прав и обременение объекта недвижимости:	
	лицо, в пользу которого установлено ограничение прав и обременение объекта недвижимости:	Общество с ограниченной ответственностью "Любань Лес", ИНН: 4716011032
основание государственной регистрации:	'Договор аренды лесного участка' №2-2008-05-13-Р от 23.05.2008	
3.1.116.	вид:	Аренда (в том числе, субаренда)
	дата государственной регистрации:	10.02.2011
	номер государственной регистрации:	47-47-01/016/2010-067
	срок, на который установлено ограничение прав и обременение объекта недвижимости:	с 10.02.2011 по 20.02.2029
	лицо, в пользу которого установлено ограничение прав и обременение объекта недвижимости:	Общество с ограниченной ответственностью "ЛСР. Стеновые материалы", ИНН: 4706035757
основание государственной регистрации:	'Договор аренды лесного участка' №92/К-2010-11 от 12.11.2010	

Государственный регистратор		ФГИС ЕГРН
полное наименование должности	подпись	инициалы, фамилия

М.П.

Земельный участок			
(вид объекта недвижимости)			
Лист № ___ Раздела <u>2</u>	Всего листов раздела <u>2</u> : ___	Всего разделов: ___	Всего листов выписки: ___
16.03.2022 № 99/2022/455331871			
Кадастровый номер:		47:26:0000000:280 (единое землепользование)	

3.1.117.	вид:	Аренда (в том числе, субаренда)
	дата государственной регистрации:	10.02.2011
	номер государственной регистрации:	47-47-01/016/2010-068
	срок, на который установлено ограничение прав и обременение объекта недвижимости:	с 10.02.2011 по 20.02.2029
	лицо, в пользу которого установлено ограничение прав и обременение объекта недвижимости:	Общество с ограниченной ответственностью "ЛСР. Стеновые материалы", ИНН: 4706035757
основание государственной регистрации:	'Договор аренды лесного участка' №230/ДС-2010-11 от 12.11.2010	
3.1.118.	вид:	Аренда (в том числе, субаренда)
	дата государственной регистрации:	02.11.2021
	номер государственной регистрации:	47:26:0000000:280-47/167/2021-189
	срок, на который установлено ограничение прав и обременение объекта недвижимости:	на 49 лет
	лицо, в пользу которого установлено ограничение прав и обременение объекта недвижимости:	Акционерное общество "Газпром газораспределение Ленинградская область", ИНН: 4700000109
основание государственной регистрации:	'Договор аренды (субаренды) лесного участка №1724/ДС-2021-08 от 12.08.2021' №1724/ДС-2021-08 от 12.08.2021	
		Государственное бюджетное образовательное

1.	Правообладатель (правообладатели):	1.2.	учреждение среднего профессионального образования Ленинградской области "Лисинский лесной колледж", ИНН: 4716001436
2.	Вид, номер и дата государственной регистрации права:	2.2.	Постоянное (бессрочное) пользование, №47-78-01/009/2009-197 от 12.05.2009, Часть лесного участка Любанского лесничества, состоящая из участковых лесничеств: Шапкинское кварталы 1-151, Андриановское кварталы 1(часть), 2(часть), 3(часть), 4(часть), 5, 6(часть), 7-10, 11(часть), 12-20, 21-24(части), 25-31, 32(часть), 33(часть), 34-37, 38(часть), 39, 40, 41(часть), 42-57, 58(часть), 59(часть), Тосненское кварталы 1-32, 33(часть), 34(часть), 35, 36, 37(часть), 38(часть), 39, 40(часть), 41, 42, (часть), 43(часть), 44-51, 52(часть), 53(часть), 54-57, 58(часть), 59-70, 71(часть), 72(часть), 73-77, 78-81(части), 82-88, 89(часть), 90(часть), 91-95, 96(часть), 97(часть), 98(часть), 99-100, 101(часть), 102-107, 108(часть), 109(часть), 110-115 общей площадью 400288700 кв.м
3.	Ограничение прав и обременение объекта недвижимости:	не зарегистрировано	

Государственный регистратор		ФГИС ЕГРН
полное наименование должности	подпись	инициалы, фамилия

М.П.

Земельный участок			
(вид объекта недвижимости)			
Лист № __ Раздела 2	Всего листов раздела 2 : __	Всего разделов: __	Всего листов выписки: __
16.03.2022 № 99/2022/455331871			
Кадастровый номер:		47:26:0000000:280 (единое землепользование)	

1.	Правообладатель (правообладатели):	1.3.	данные о правообладателе отсутствуют
2.	Вид, номер и дата государственной регистрации права:	2.3.	не зарегистрировано
Ограничение прав и обременение объекта недвижимости:			
3.3.1.	вид:	Аренда (в том числе, субаренда)	
	дата государственной регистрации:	21.04.2008	
	номер государственной регистрации:	47-78-01/013/2007-369	
	срок, на который установлено ограничение прав и обременение объекта недвижимости:	с 21.04.2008 на 49 лет	
	лицо, в пользу которого установлено ограничение прав и обременение объекта недвижимости:	Общество с ограниченной ответственностью "Балттранснефтепродукт", ИНН: 4716016866	
3.	основание государственной регистрации:	'Договор аренды лесного участка' №1-2007-09 от 21.09.2007; 'Дополнительное соглашение от 25.09.2012г. к договору аренды лесного участка №1-2007-09' от 21.09.2007	
3.3.2.	вид:	Аренда (в том числе, субаренда)	
	дата государственной регистрации:	29.10.2020	
	номер государственной регистрации:	47:26:0000000:280-47/167/2020-158	
	срок, на который установлено ограничение прав и обременение объекта недвижимости:	на 49 лет	
	лицо, в пользу которого установлено ограничение прав и обременение объекта недвижимости:	Общество с ограниченной ответственностью "Восток", ИНН: 4716033484	
	основание государственной регистрации:	'Договор аренды лесного участка для строительства, реконструкции, эксплуатации линейных объектов' №1 584/ДС-2020-08 от 25.08.2020	

Государственный регистратор		ФГИС ЕГРН
полное наименование должности	подпись	инициалы, фамилия

М.П.

Земельный участок			
(вид объекта недвижимости)			
Лист № __ Раздела 2	Всего листов раздела 2 : __	Всего разделов: __	Всего листов выписки: __
16.03.2022 № 99/2022/455331871			
Кадастровый номер:		47:26:0000000:280 (единое землепользование)	

3.3.3.	вид:	Аренда (в том числе, субаренда)	
	дата государственной регистрации:	30.10.2020	
	номер государственной регистрации:	47:26:0000000:280-47/167/2020-164	
	срок, на который установлено ограничение прав и обременение объекта недвижимости:	на 49 лет	
	лицо, в пользу которого установлено ограничение прав и обременение объекта недвижимости:	"Восток", ИНН: 4716033484	
	основание государственной регистрации:	'Договор аренды лесного участка' №1 585/ДС-2020-08 от 25.08.2020	
3.3.4.	вид:	Аренда (в том числе, субаренда)	
	дата государственной регистрации:	02.11.2020	
	номер государственной регистрации:	47:26:0000000:280-47/167/2020-167	
	срок, на который установлено ограничение прав и обременение объекта недвижимости:	на 49 лет	
	лицо, в пользу которого установлено ограничение прав и обременение объекта недвижимости:	Общество с ограниченной ответственностью "Восток", ИНН: 4716033484	
	основание государственной регистрации:	'Договор аренды лесного участка' №1 582/ДС-2020-08 от 25.08.2020	
4.	Договоры участия в долевом строительстве:	данные отсутствуют	
5.	Заявленные в судебном порядке права требования:	данные отсутствуют	
6.	Сведения о возражении в отношении зарегистрированного права:	данные отсутствуют	
7.	Сведения о наличии решения об изъятии объекта недвижимости для государственных и муниципальных нужд:	данные отсутствуют	
8.	Сведения о невозможности государственной регистрации без личного участия правообладателя или его законного представителя:		
9.	Правопритязания и сведения о наличии поступивших, но не рассмотренных заявлений о проведении государственной регистрации права (перехода, прекращения права), ограничения права или обременения объекта недвижимости, сделки в отношении объекта недвижимости:	данные отсутствуют	

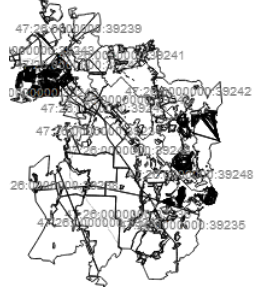
10.	Сведения об осуществлении государственной регистрации сделки, права, ограничения права без необходимого в силу закона согласия третьего лица, органа:	данные отсутствуют
11.	Сведения о невозможности государственной регистрации перехода, прекращения, ограничения права на земельный участок из земель сельскохозяйственного назначения:	

Государственный регистратор		ФГИС ЕГРН
полное наименование должности	подпись	инициалы, фамилия

М.П.

Выписка из Единого государственного реестра недвижимости об объекте недвижимости
Описание местоположения земельного участка

Земельный участок			
(вид объекта недвижимости)			
Лист № ____ Раздела 3	Всего листов раздела 3 : ____	Всего разделов: ____	Всего листов выписки: ____
16.03.2022 № 99/2022/455331871			
Кадастровый номер:		47:26:0000000:280 (единое землепользование)	

План (чертеж, схема) земельного участка			
			
Масштаб 1: данные отсутствуют	Условные обозначения:		

Государственный регистратор		ФГИС ЕГРН
полное наименование должности	подпись	инициалы, фамилия

М.П.

Выписка из Единого государственного реестра недвижимости об объекте недвижимости
Описание местоположения земельного участка

Земельный участок			
<small>(вид объекта недвижимости)</small>			
Лист № ___	Раздела 3	Всего листов раздела 3 : ___	Всего разделов: ___
16.03.2022 № 99/2022/455331871			
Кадастровый номер:		47:26:0000000:280 (единое землепользование)	

План (чертеж, схема) земельного участка



Масштаб 1: данные отсутствуют	Условные обозначения:		
-------------------------------	-----------------------	--	--

Государственный регистратор		ФГИС ЕГРН
полное наименование должности	подпись	инициалы, фамилия

М.П.

Выписка из Единого государственного реестра недвижимости об объекте недвижимости
Описание местоположения земельного участка

Земельный участок			
(вид объекта недвижимости)			
Лист № ___ Раздела 3	Всего листов раздела 3 : ___	Всего разделов: ___	Всего листов выписки: ___
16.03.2022 № 99/2022/455331871			
Кадастровый номер:		47:26:0000000:280 (единое землепользование)	

План (чертеж, схема) земельного участка



Масштаб 1: данные отсутствуют	Условные обозначения:		
-------------------------------	-----------------------	--	--

Государственный регистратор		ФГИС ЕГРН
полное наименование должности	подпись	инициалы, фамилия

М.П.

Выписка из Единого государственного реестра недвижимости об объекте недвижимости
Описание местоположения земельного участка

Земельный участок			
(вид объекта недвижимости)			
Лист № ___	Раздела 3	Всего листов раздела 3 : ___	Всего разделов: ___
16.03.2022 № 99/2022/455331871			
Кадастровый номер:		47:26:0000000:280 (единое землепользование)	

План (чертеж, схема) земельного участка



Масштаб 1: данные отсутствуют	Условные обозначения:		
-------------------------------	-----------------------	--	--

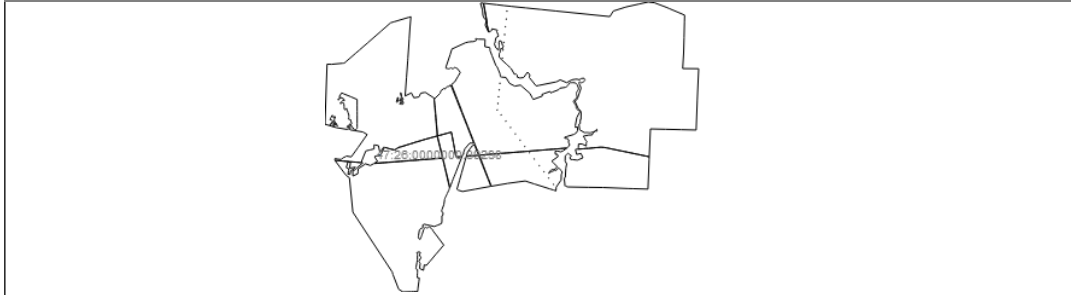
Государственный регистратор		ФГИС ЕГРН
полное наименование должности	подпись	инициалы, фамилия

М.П.

Выписка из Единого государственного реестра недвижимости об объекте недвижимости
Описание местоположения земельного участка

Земельный участок			
(вид объекта недвижимости)			
Лист № ___	Раздела 3	Всего листов раздела 3 : ___	Всего разделов: ___
16.03.2022 № 99/2022/455331871			
Кадастровый номер:		47:26:0000000:280 (единое землепользование)	

План (чертеж, схема) земельного участка



Масштаб 1: данные отсутствуют	Условные обозначения:		
-------------------------------	-----------------------	--	--

Государственный регистратор		ФГИС ЕГРН
полное наименование должности	подпись	инициалы, фамилия

М.П.

Выписка из Единого государственного реестра недвижимости об объекте недвижимости
Описание местоположения земельного участка

Земельный участок			
(вид объекта недвижимости)			
Лист № ___	Раздела 3	Всего листов раздела 3 : ___	Всего разделов: ___
16.03.2022 № 99/2022/455331871			
Кадастровый номер:		47:26:0000000:280 (единое землепользование)	

План (чертеж, схема) земельного участка



Масштаб 1: данные отсутствуют	Условные обозначения:		
-------------------------------	-----------------------	--	--

Государственный регистратор		ФГИС ЕГРН
полное наименование должности	подпись	инициалы, фамилия

М.П.

Выписка из Единого государственного реестра недвижимости об объекте недвижимости
Описание местоположения земельного участка

Земельный участок			
(вид объекта недвижимости)			
Лист № ___	Раздела 3	Всего листов раздела 3 : ___	Всего разделов: ___
16.03.2022 № 99/2022/455331871			
Кадастровый номер:		47:26:000000:280 (единое землепользование)	

План (чертеж, схема) земельного участка



Масштаб 1: данные отсутствуют	Условные обозначения:		
-------------------------------	-----------------------	--	--

Государственный регистратор		ФГИС ЕГРН
полное наименование должности	подпись	инициалы, фамилия

М.П.

Выписка из Единого государственного реестра недвижимости об объекте недвижимости
Описание местоположения земельного участка

Земельный участок			
(вид объекта недвижимости)			
Лист № ___	Раздела 3	Всего листов раздела 3 : ___	Всего разделов: ___
16.03.2022 № 99/2022/455331871			
Кадастровый номер:		47:26:0000000:280 (единое землепользование)	

План (чертеж, схема) земельного участка



Масштаб 1: данные отсутствуют	Условные обозначения:		
-------------------------------	-----------------------	--	--

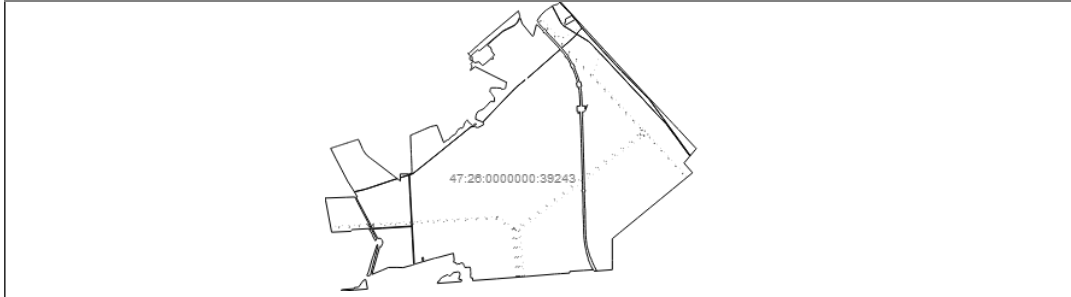
Государственный регистратор		ФГИС ЕГРН
полное наименование должности	подпись	инициалы, фамилия

М.П.

Выписка из Единого государственного реестра недвижимости об объекте недвижимости
Описание местоположения земельного участка

Земельный участок			
(вид объекта недвижимости)			
Лист № ___	Раздела 3	Всего листов раздела 3 : ___	Всего разделов: ___
16.03.2022 № 99/2022/455331871			
Кадастровый номер:		47:26:0000000:280 (единое землепользование)	

План (чертеж, схема) земельного участка



Масштаб 1: данные отсутствуют	Условные обозначения:		
-------------------------------	-----------------------	--	--

Государственный регистратор		ФГИС ЕГРН
полное наименование должности	подпись	инициалы, фамилия

М.П.

Выписка из Единого государственного реестра недвижимости об объекте недвижимости
Описание местоположения земельного участка

Земельный участок			
<small>(вид объекта недвижимости)</small>			
Лист № ___	Раздела 3	Всего листов раздела 3 : ___	Всего разделов: ___
16.03.2022 № 99/2022/455331871			
Кадастровый номер:		47:26:0000000:280 (единое землепользование)	

План (чертеж, схема) земельного участка



Масштаб 1: данные отсутствуют	Условные обозначения:		
-------------------------------	-----------------------	--	--


Государственный регистратор		ФГИС ЕГРН
полное наименование должности	подпись	инициалы, фамилия

М.П.

Выписка из Единого государственного реестра недвижимости об объекте недвижимости
Описание местоположения земельного участка

Земельный участок			
(вид объекта недвижимости)			
Лист № ___	Раздела 3	Всего листов раздела 3 : ___	Всего разделов: ___
16.03.2022 № 99/2022/455331871			
Кадастровый номер:		47:26:0000000:280 (единое землепользование)	

План (чертеж, схема) земельного участка



Масштаб 1: данные отсутствуют	Условные обозначения:		
-------------------------------	-----------------------	--	--

Государственный регистратор		ФГИС ЕГРН
полное наименование должности	подпись	инициалы, фамилия

М.П.

Выписка из Единого государственного реестра недвижимости об объекте недвижимости
Описание местоположения земельного участка

Земельный участок			
(вид объекта недвижимости)			
Лист № ____	Раздела 3.2	Всего листов раздела 3.2 : ____	Всего разделов: ____
16.03.2022 № 99/2022/455331871			
Кадастровый номер:		47:26:0000000:280 (единое землепользование)	

Сведения о характерных точках границы земельного участка				
Система координат				
Зона №				
Номер точки	Координаты		Описание закрепления на местности	Средняя квадратическая погрешность определения координат характерных точек границ земельного участка, м
	X	Y		
1	2	3	4	5
1	390395.32	2280488.96	данные отсутствуют	данные отсутствуют
2	390405.12	2280274.6	данные отсутствуют	данные отсутствуют
3	390409.46	2280253.48	данные отсутствуют	данные отсутствуют
4	390420.42	2280234.88	данные отсутствуют	данные отсутствуют
5	390442.44	2280227.34	данные отсутствуют	данные отсутствуют
6	390460.03	2280249.06	данные отсутствуют	данные отсутствуют
7	390455	2280271.68	данные отсутствуют	данные отсутствуют
8	390432.38	2280298.42	данные отсутствуют	данные отсутствуют
9	390427.96	2280318.13	данные отсутствуют	данные отсутствуют
10	390428.26	2280340.44	данные отсутствуют	данные отсутствуют
11	390439.62	2280373.82	данные отсутствуют	данные отсутствуют
12	390450.88	2280398.25	данные отсутствуют	данные отсутствуют
13	390454.7	2280427.81	данные отсутствуют	данные отсутствуют
14	390447.16	2280454.25	данные отсутствуют	данные отсутствуют
15	390433.69	2280473.65	данные отсутствуют	данные отсутствуют

Государственный регистратор		ФГИС ЕГРН
полное наименование должности	подпись	инициалы, фамилия

М.П.

Выписка из Единого государственного реестра недвижимости об объекте недвижимости
Описание местоположения земельного участка

Земельный участок			
(вид объекта недвижимости)			
Лист №	Раздела 3.2	Всего листов раздела 3.2 :	Всего разделов: _____
		16.03.2022 № 99/2022/455331871	Всего листов выписки: _____
Кадастровый номер:		47:26:0000000:280 (единое землепользование)	

Сведения о характерных точках границы земельного участка				
Система координат				
Зона №				
Номер точки	Координаты		Описание закрепления на местности	Средняя квадратическая погрешность определения координат характерных точек границ земельного участка, м
	X	Y		
1	2	3	4	5
16	390414.79	2280484.71	данные отсутствуют	данные отсутствуют
17	389861.02	2279873.52	данные отсутствуют	данные отсутствуют
18	389849.01	2279872.34	данные отсутствуют	данные отсутствуют
19	389838.49	2279861.23	данные отсутствуют	данные отсутствуют
20	389831.5	2279846.47	данные отсутствуют	данные отсутствуют
21	389834.85	2279772.1	данные отсутствуют	данные отсутствуют
22	389825.31	2279763.25	данные отсутствуют	данные отсутствуют
23	389802.02	2279763.78	данные отсутствуют	данные отсутствуют
24	389774.55	2279776.11	данные отсутствуют	данные отсутствуют
25	389748.01	2279758.54	данные отсутствуют	данные отсутствуют
26	389746.79	2279743.69	данные отсутствуют	данные отсутствуют
27	389760.53	2279704.53	данные отсутствуют	данные отсутствуют
28	389794.88	2279674.26	данные отсутствуют	данные отсутствуют
29	389826.56	2279671.9	данные отсутствуют	данные отсутствуют
30	389847.18	2279680.24	данные отсутствуют	данные отсутствуют

Государственный регистратор		ФГИС ЕГРН
полное наименование должности	подпись	инициалы, фамилия

М.П.

Выписка из Единого государственного реестра недвижимости об объекте недвижимости
Описание местоположения земельного участка

Земельный участок			
(вид объекта недвижимости)			
Лист №	Раздела 3.2	Всего листов раздела 3.2 :	Всего разделов: _____
		16.03.2022 № 99/2022/455331871	Всего листов выписки: _____
Кадастровый номер:		47:26:0000000:280 (единое землепользование)	

Сведения о характерных точках границы земельного участка				
Система координат				
Зона №				
Номер точки	Координаты		Описание закрепления на местности	Средняя квадратическая погрешность определения координат характерных точек границ земельного участка, м
	X	Y		
1	2	3	4	5
31	389863	2279696.76	данные отсутствуют	данные отсутствуют
32	389875.97	2279709.74	данные отсутствуют	данные отсутствуют
33	389898.49	2279715.59	данные отсутствуют	данные отсутствуют
34	389925.27	2279701.67	данные отсутствуют	данные отсутствуют
35	389957.85	2279701.93	данные отсутствуют	данные отсутствуют
36	389989.08	2279715.05	данные отсутствуют	данные отсутствуют
37	390005.86	2279739.33	данные отсутствуют	данные отсутствуют
38	389977.66	2279785.39	данные отсутствуют	данные отсутствуют
39	389975.87	2279791.32	данные отсутствуют	данные отсутствуют
40	389981	2279795.87	данные отсутствуют	данные отсутствуют
41	390011.76	2279805.7	данные отсутствуют	данные отсутствуют
42	390042.21	2279823.96	данные отсутствуют	данные отсутствуют
43	390045.5	2279833.06	данные отсутствуют	данные отсутствуют
44	390042.5	2279843.91	данные отсутствуют	данные отсутствуют
45	390022.84	2279853.3	данные отсутствуют	данные отсутствуют

Государственный регистратор		ФГИС ЕГРН
полное наименование должности	подпись	инициалы, фамилия

М.П.

Выписка из Единого государственного реестра недвижимости об объекте недвижимости
Описание местоположения земельного участка

Земельный участок			
(вид объекта недвижимости)			
Лист №	Раздела 3.2	Всего листов раздела 3.2 :	Всего разделов: _____
		16.03.2022 № 99/2022/455331871	Всего листов выписки: _____
Кадастровый номер:		47:26:0000000:280 (единое землепользование)	

Сведения о характерных точках границы земельного участка				
Система координат				
Зона №				
Номер точки	Координаты		Описание закрепления на местности	Средняя квадратическая погрешность определения координат характерных точек границ земельного участка, м
	X	Y		
1	2	3	4	5
46	389989.53	2279859.4	данные отсутствуют	данные отсутствуют
47	389898.2	2279858.18	данные отсутствуют	данные отсутствуют
48	389884.03	2279862.8	данные отсутствуют	данные отсутствуют
49	389862.04	2267754.14	данные отсутствуют	данные отсутствуют
50	389772.59	2267661.64	данные отсутствуют	данные отсутствуют
51	389666.67	2267552.16	данные отсутствуют	данные отсутствуют
52	389558.33	2267373.39	данные отсутствуют	данные отсутствуют
53	389478.84	2267242.66	данные отсутствуют	данные отсутствуют
54	389383.46	2267085.71	данные отсутствуют	данные отсутствуют
55	389350.8	2267032.35	данные отсутствуют	данные отсутствуют
56	389368.03	2267022.27	данные отсутствуют	данные отсутствуют
57	389622.98	2266872.98	данные отсутствуют	данные отсутствуют
58	389665.23	2266958.37	данные отсутствуют	данные отсутствуют
59	389765.16	2267162.24	данные отсутствуют	данные отсутствуют
60	389821.09	2267276	данные отсутствуют	данные отсутствуют

Государственный регистратор		ФГИС ЕГРН
полное наименование должности	подпись	инициалы, фамилия

М.П.

Выписка из Единого государственного реестра недвижимости об объекте недвижимости
Описание местоположения земельного участка

Земельный участок			
<small>(вид объекта недвижимости)</small>			
Лист №	Раздела 3.2	Всего листов раздела 3.2 :	Всего разделов: _____
16.03.2022		№ 99/2022/455331871	
Кадастровый номер:		47:26:0000000:280 (единое землепользование)	

Сведения о характерных точках границы земельного участка				
Система координат				
Зона №				
Номер точки	Координаты		Описание закрепления на местности	Средняя квадратическая погрешность определения координат характерных точек границ земельного участка, м
	X	Y		
1	2	3	4	5
61	389923.94	2267326.77	данные отсутствуют	данные отсутствуют
62	390026.41	2267291.68	данные отсутствуют	данные отсутствуют
63	390097.72	2267266.81	данные отсутствуют	данные отсутствуют
64	390188.86	2267342.52	данные отсутствуют	данные отсутствуют
65	390203.74	2267485	данные отсутствуют	данные отсутствуют
66	390190.43	2267491.9	данные отсутствуют	данные отсутствуют
67	390181.29	2267498.35	данные отсутствуют	данные отсутствуют
68	390162.66	2267510.05	данные отсутствуют	данные отсутствуют
69	390152.06	2267516.02	данные отсутствуют	данные отсутствуют
70	390136.69	2267526.28	данные отсутствуют	данные отсутствуют
71	390115.5	2267540.21	данные отсутствуют	данные отсутствуют
72	390090.22	2267559.26	данные отсутствуют	данные отсутствуют
73	390071.17	2267573.84	данные отсутствуют	данные отсутствуют
74	390038.14	2267600.85	данные отсутствуют	данные отсутствуют
75	390000.6	2267632.38	данные отсутствуют	данные отсутствуют

Государственный регистратор		ФГИС ЕГРН
полное наименование должности	подпись	инициалы, фамилия

М.П.

Выписка из Единого государственного реестра недвижимости об объекте недвижимости
Описание местоположения земельного участка

Земельный участок			
(вид объекта недвижимости)			
Лист №	Раздела 3.2	Всего листов раздела 3.2 :	Всего разделов: _____
16.03.2022		№ 99/2022/455331871	
Кадастровый номер:		47:26:0000000:280 (единое землепользование)	

Сведения о характерных точках границы земельного участка				
Система координат				
Зона №				
Номер точки	Координаты		Описание закрепления на местности	Средняя квадратическая погрешность определения координат характерных точек границ земельного участка, м
	X	Y		
1	2	3	4	5
76	389926.29	2267697.71	данные отсутствуют	данные отсутствуют
77	389881.2	2267737.24	данные отсутствуют	данные отсутствуют
78	389876.98	2267740.02	данные отсутствуют	данные отсутствуют
79	389870.12	2267747.02	данные отсутствуют	данные отсутствуют
80	390082.83	2267446.11	данные отсутствуют	данные отсутствуют
81	390133.37	2267436.21	данные отсутствуют	данные отсутствуют
82	390125.91	2267398.13	данные отсутствуют	данные отсутствуют
83	390075.38	2267408.03	данные отсутствуют	данные отсутствуют
84	387693.37	2270004.94	данные отсутствуют	данные отсутствуют
85	387601.29	2269751.23	данные отсутствуют	данные отсутствуют
86	387598.71	2269665.7	данные отсутствуют	данные отсутствуют
87	387910.34	2269652.62	данные отсутствуют	данные отсутствуют
88	388384.71	2269638.18	данные отсутствуют	данные отсутствуют
89	388427.78	2269337.56	данные отсутствуют	данные отсутствуют
90	388971.41	2269343.58	данные отсутствуют	данные отсутствуют

Государственный регистратор		ФГИС ЕГРН
полное наименование должности	подпись	инициалы, фамилия

М.П.

Выписка из Единого государственного реестра недвижимости об объекте недвижимости
Описание местоположения земельного участка

Земельный участок			
(вид объекта недвижимости)			
Лист №	Раздела 3.2	Всего листов раздела 3.2 :	Всего разделов: _____
		16.03.2022 № 99/2022/455331871	Всего листов выписки: _____
Кадастровый номер:		47:26:0000000:280 (единое землепользование)	

Сведения о характерных точках границы земельного участка				
Система координат				
Зона №				
Номер точки	Координаты		Описание закрепления на местности	Средняя квадратическая погрешность определения координат характерных точек границ земельного участка, м
	X	Y		
1	2	3	4	5
91	388974.3	2269997.99	данные отсутствуют	данные отсутствуют
92	387423.13	2268636.06	данные отсутствуют	данные отсутствуют
93	387421.15	2268528.82	данные отсутствуют	данные отсутствуют
94	387656.01	2268507.84	данные отсутствуют	данные отсутствуют
95	387683.63	2268501.13	данные отсутствуют	данные отсутствуют
96	387730.92	2268493.91	данные отсутствуют	данные отсутствуют
97	388012.02	2268426.18	данные отсутствуют	данные отсутствуют
98	388047.76	2268416.53	данные отсутствуют	данные отсутствуют
99	385198.45	2287619.84	данные отсутствуют	данные отсутствуют
100	383931.02	2286311.09	данные отсутствуют	данные отсутствуют
101	383591.71	2286245.93	данные отсутствуют	данные отсутствуют
102	383149.23	2286159.03	данные отсутствуют	данные отсутствуют
103	383091.56	2286148.71	данные отсутствуют	данные отсутствуют
104	383072.86	2286144.08	данные отсутствуют	данные отсутствуют
105	383061.51	2286142.36	данные отсутствуют	данные отсутствуют

Государственный регистратор		ФГИС ЕГРН
полное наименование должности	подпись	инициалы, фамилия

М.П.

Выписка из Единого государственного реестра недвижимости об объекте недвижимости
Описание местоположения земельного участка

Земельный участок			
(вид объекта недвижимости)			
Лист №	Раздела 3.2	Всего листов раздела 3.2 :	Всего разделов: _____
		16.03.2022 № 99/2022/455331871	Всего листов выписки: _____
Кадастровый номер:		47:26:0000000:280 (единое землепользование)	

Сведения о характерных точках границы земельного участка				
Система координат				
Зона №				
Номер точки	Координаты		Описание закрепления на местности	Средняя квадратическая погрешность определения координат характерных точек границ земельного участка, м
	X	Y		
1	2	3	4	5
106	383052.32	2286140.19	данные отсутствуют	данные отсутствуют
107	382944.05	2286118.97	данные отсутствуют	данные отсутствуют
108	382921.51	2286114.55	данные отсутствуют	данные отсутствуют
109	382896	2286109.55	данные отсутствуют	данные отсутствуют
110	382843.32	2286119.13	данные отсутствуют	данные отсутствуют
111	382941.33	2285296.67	данные отсутствуют	данные отсутствуют
112	383033.64	2284518.53	данные отсутствуют	данные отсутствуют
113	383174.77	2283304.75	данные отсутствуют	данные отсутствуют
114	383230.32	2282800.08	данные отсутствуют	данные отсутствуют
115	383260.28	2282529.18	данные отсутствуют	данные отсутствуют
116	383388.48	2282664.49	данные отсутствуют	данные отсутствуют
117	383675.04	2282654.18	данные отсутствуют	данные отсутствуют
118	383793.26	2282837.16	данные отсутствуют	данные отсутствуют
119	383538.43	2283051.53	данные отсутствуют	данные отсутствуют
120	383492.46	2283174.57	данные отсутствуют	данные отсутствуют

Государственный регистратор		ФГИС ЕГРН
полное наименование должности	подпись	инициалы, фамилия

М.П.

Выписка из Единого государственного реестра недвижимости об объекте недвижимости
Описание местоположения земельного участка

Земельный участок			
<small>(вид объекта недвижимости)</small>			
Лист №	Раздела 3.2	Всего листов раздела 3.2 :	Всего разделов: _____
		16.03.2022 № 99/2022/455331871	Всего листов выписки: _____
Кадастровый номер:		47:26:0000000:280 (единое землепользование)	

Сведения о характерных точках границы земельного участка				
Система координат				
Зона №				
Номер точки	Координаты		Описание закрепления на местности	Средняя квадратическая погрешность определения координат характерных точек границ земельного участка, м
	X	Y		
1	2	3	4	5
121	383517.54	2283295.19	данные отсутствуют	данные отсутствуют
122	383563.59	2283520.35	данные отсутствуют	данные отсутствуют
123	383774.61	2283463.08	данные отсутствуют	данные отсутствуют
124	383802.66	2283626.02	данные отсутствуют	данные отсутствуют
125	383730.72	2284010.4	данные отсутствуют	данные отсутствуют
126	383934.6	2283925.47	данные отсутствуют	данные отсутствуют
127	384349.58	2283157.2	данные отсутствуют	данные отсутствуют
128	384503.76	2283261.2	данные отсутствуют	данные отсутствуют
129	384779.4	2283441.8	данные отсутствуют	данные отсутствуют
130	384910.78	2283088.77	данные отсутствуют	данные отсутствуют
131	384816.68	2282764.51	данные отсутствуют	данные отсутствуют
132	384984.03	2282758.81	данные отсутствуют	данные отсутствуют
133	385114.87	2282878.19	данные отсутствуют	данные отсутствуют
134	385318.47	2282923.05	данные отсутствуют	данные отсутствуют
135	385355.94	2282807.79	данные отсутствуют	данные отсутствуют

Государственный регистратор		ФГИС ЕГРН
полное наименование должности	подпись	инициалы, фамилия

М.П.

Выписка из Единого государственного реестра недвижимости об объекте недвижимости
Описание местоположения земельного участка

Земельный участок			
<small>(вид объекта недвижимости)</small>			
Лист №	Раздела 3.2	Всего листов раздела 3.2 :	Всего разделов: _____
		16.03.2022 № 99/2022/455331871	Всего листов выписки: _____
Кадастровый номер:		47:26:0000000:280 (единое землепользование)	

Сведения о характерных точках границы земельного участка				
Система координат				
Зона №				
Номер точки	Координаты		Описание закрепления на местности	Средняя квадратическая погрешность определения координат характерных точек границ земельного участка, м
	X	Y		
1	2	3	4	5
136	385464.6	2282138.3	данные отсутствуют	данные отсутствуют
137	384870.42	2282111.68	данные отсутствуют	данные отсутствуют
138	384689.88	2282109.22	данные отсутствуют	данные отсутствуют
139	384610.57	2282388.17	данные отсутствуют	данные отсутствуют
140	384195.92	2282278.46	данные отсутствуют	данные отсутствуют
141	384285.13	2281974.53	данные отсутствуют	данные отсутствуют
142	383970.68	2281899.5	данные отсутствуют	данные отсутствуют
143	383969.88	2281856.99	данные отсутствуют	данные отсутствуют
144	383779.05	2281452.05	данные отсутствуют	данные отсутствуют
145	383637.61	2281136.96	данные отсутствуют	данные отсутствуют
146	383289.85	2281267.07	данные отсутствуют	данные отсутствуют
147	382993.59	2279881.31	данные отсутствуют	данные отсутствуют
148	382710.15	2278502.67	данные отсутствуют	данные отсутствуют
149	382798.29	2278741.82	данные отсутствуют	данные отсутствуют
150	382937.66	2278765.4	данные отсутствуют	данные отсутствуют

Государственный регистратор		ФГИС ЕГРН
полное наименование должности	подпись	инициалы, фамилия

М.П.

Выписка из Единого государственного реестра недвижимости об объекте недвижимости
Описание местоположения земельного участка

Земельный участок			
(вид объекта недвижимости)			
Лист №	Раздела 3.2	Всего листов раздела 3.2 :	Всего разделов: _____
		16.03.2022 № 99/2022/455331871	Всего листов выписки: _____
Кадастровый номер:		47:26:0000000:280 (единое землепользование)	

Сведения о характерных точках границы земельного участка				
Система координат				
Зона №				
Номер точки	Координаты		Описание закрепления на местности	Средняя квадратическая погрешность определения координат характерных точек границ земельного участка, м
	X	Y		
1	2	3	4	5
151	383556.3	2278662.56	данные отсутствуют	данные отсутствуют
152	383678.91	2278318.34	данные отсутствуют	данные отсутствуют
153	383432.26	2278240.81	данные отсутствуют	данные отсутствуют
154	383556.06	2277677.24	данные отсутствуют	данные отсутствуют
155	383820.86	2277586.31	данные отсутствуют	данные отсутствуют
156	384103.99	2277715.64	данные отсутствуют	данные отсутствуют
157	384201.97	2277930.03	данные отсутствуют	данные отсутствуют
158	384408.68	2278015.27	данные отсутствуют	данные отсутствуют
159	384346.19	2278272.91	данные отсутствуют	данные отсутствуют
160	384395.38	2278440.45	данные отсутствуют	данные отсутствуют
161	384586.73	2278491.29	данные отсутствуют	данные отсутствуют
162	384658.23	2278337.69	данные отсутствуют	данные отсутствуют
163	384679.06	2278346.5	данные отсутствуют	данные отсутствуют
164	384695.15	2278368	данные отсутствуют	данные отсутствуют
165	384722.3	2278374.41	данные отсутствуют	данные отсутствуют

Государственный регистратор		ФГИС ЕГРН
полное наименование должности	подпись	инициалы, фамилия

М.П.

Выписка из Единого государственного реестра недвижимости об объекте недвижимости
Описание местоположения земельного участка

Земельный участок			
(вид объекта недвижимости)			
Лист №	Раздела 3.2	Всего листов раздела 3.2 :	Всего разделов: _____
		16.03.2022 № 99/2022/455331871	Всего листов выписки: _____
Кадастровый номер:		47:26:0000000:280 (единое землепользование)	

Сведения о характерных точках границы земельного участка				
Система координат				
Зона №				
Номер точки	Координаты		Описание закрепления на местности	Средняя квадратическая погрешность определения координат характерных точек границ земельного участка, м
	X	Y		
1	2	3	4	5
166	384734.37	2278372.77	данные отсутствуют	данные отсутствуют
167	384755.86	2278394.64	данные отсутствуют	данные отсутствуют
168	384779.24	2278397.91	данные отсутствуют	данные отсутствуют
169	384795.83	2278412.49	данные отсутствуют	данные отсутствуют
170	384805.88	2278412.49	данные отсутствуют	данные отсутствуют
171	384823.2	2278399.91	данные отсутствуют	данные отсутствуют
172	384851.8	2278398.47	данные отсутствуют	данные отсутствуют
173	384852.19	2278398.45	данные отсутствуют	данные отсутствуют
174	384874.37	2278414.34	данные отсутствуют	данные отсутствуют
175	384900.45	2278414.34	данные отсутствуют	данные отсутствуют
176	384919.52	2278406.23	данные отсутствуют	данные отсутствуют
177	384926.05	2278407.25	данные отсутствуют	данные отсутствуют
178	384930.15	2278412.37	данные отсутствуют	данные отсутствуют
179	384930.39	2278422.54	данные отсутствуют	данные отсутствуют
180	384934.17	2278438.21	данные отсутствуют	данные отсутствуют

Государственный регистратор		ФГИС ЕГРН
полное наименование должности	подпись	инициалы, фамилия

М.П.

Выписка из Единого государственного реестра недвижимости об объекте недвижимости
Описание местоположения земельного участка

Земельный участок			
(вид объекта недвижимости)			
Лист №	Раздела 3.2	Всего листов раздела 3.2 :	Всего разделов: _____
16.03.2022		№ 99/2022/455331871	
Кадастровый номер:		47:26:0000000:280 (единое землепользование)	

Сведения о характерных точках границы земельного участка				
Система координат				
Зона №				
Номер точки	Координаты		Описание закрепления на местности	Средняя квадратическая погрешность определения координат характерных точек границ земельного участка, м
	X	Y		
1	2	3	4	5
181	384920.21	2278443.54	данные отсутствуют	данные отсутствуют
182	384925.5	2278477.94	данные отсутствуют	данные отсутствуют
183	384948.7	2278506.9	данные отсутствуют	данные отсутствуют
184	384999.58	2278544.08	данные отсутствуют	данные отсутствуют
185	384996.94	2278586.41	данные отсутствуют	данные отсутствуют
186	385015.46	2278636.68	данные отсутствуют	данные отсутствуют
187	385089.54	2278731.94	данные отсутствуют	данные отсутствуют
188	385145.1	2278755.74	данные отсутствуют	данные отсутствуют
189	385182.14	2278806.02	данные отсутствуют	данные отсутствуют
190	385211.25	2278813.96	данные отсутствуют	данные отсутствуют
191	385243	2278835.12	данные отсутствуют	данные отсутствуют
192	385277.4	2278831.15	данные отсутствуют	данные отсутствуют
193	385433.5	2278950.22	данные отсутствуют	данные отсутствуют
194	385491.71	2278974.03	данные отсутствуют	данные отсутствуют
195	385528.75	2278974.03	данные отсутствуют	данные отсутствуют

Государственный регистратор		ФГИС ЕГРН
полное наименование должности	подпись	инициалы, фамилия

М.П.

Выписка из Единого государственного реестра недвижимости об объекте недвижимости
Описание местоположения земельного участка

Земельный участок			
(вид объекта недвижимости)			
Лист №	Раздела 3.2	Всего листов раздела 3.2 :	Всего разделов: _____
		16.03.2022 № 99/2022/455331871	Всего листов выписки: _____
Кадастровый номер:		47:26:0000000:280 (единое землепользование)	

Сведения о характерных точках границы земельного участка				
Система координат				
Зона №				
Номер точки	Координаты		Описание закрепления на местности	Средняя квадратическая погрешность определения координат характерных точек границ земельного участка, м
	X	Y		
1	2	3	4	5
196	385557.86	2278989.9	данные отсутствуют	данные отсутствуют
197	385624	2278963.44	данные отсутствуют	данные отсутствуют
198	385702.88	2278967.58	данные отсутствуют	данные отсутствуют
199	385743.06	2278950.22	данные отсутствуют	данные отсутствуют
200	385785.4	2278960.8	данные отсутствуют	данные отсутствуют
201	385840.96	2279029.59	данные отсутствуют	данные отсутствуют
202	385870.06	2279032.24	данные отсутствуют	данные отсутствуют
203	385925.62	2279090.44	данные отсутствуют	данные отсутствуют
204	385954.73	2279079.86	данные отсутствуют	данные отсутствуют
205	385989.12	2279085.16	данные отсутствуют	данные отсутствуют
206	386028.82	2279135.42	данные отсутствуют	данные отсутствуют
207	386105.54	2279183.05	данные отсутствуют	данные отсутствуют
208	386171.69	2279262.42	данные отсутствуют	данные отсутствуют
209	386179.63	2279299.46	данные отсутствуют	данные отсутствуют
210	386203.44	2279312.7	данные отсутствуют	данные отсутствуют

Государственный регистратор		ФГИС ЕГРН
полное наименование должности	подпись	инициалы, фамилия

М.П.

Выписка из Единого государственного реестра недвижимости об объекте недвижимости
Описание местоположения земельного участка

Земельный участок			
<small>(вид объекта недвижимости)</small>			
Лист №	Раздела 3.2	Всего листов раздела 3.2 :	Всего разделов: _____
		16.03.2022 № 99/2022/455331871	Всего листов выписки: _____
Кадастровый номер:		47:26:0000000:280 (единое землепользование)	

Сведения о характерных точках границы земельного участка				
Система координат				
Зона №				
Номер точки	Координаты		Описание закрепления на местности	Средняя квадратическая погрешность определения координат характерных точек границ земельного участка, м
	X	Y		
1	2	3	4	5
211	386232.54	2279288.88	данные отсутствуют	данные отсутствуют
212	386255.37	2279331.24	данные отсутствуют	данные отсутствуют
213	386335.73	2279362.96	данные отсутствуют	данные отсутствуют
214	386380.71	2279376.2	данные отсутствуют	данные отсутствуют
215	386425.69	2279421.18	данные отсутствуют	данные отсутствуют
216	386640	2278968.74	данные отсутствуют	данные отсутствуют
217	386393.73	2278875.98	данные отсутствуют	данные отсутствуют
218	386128.75	2278808.08	данные отсутствуют	данные отсутствуют
219	385983.39	2278743.74	данные отсутствуют	данные отсутствуют
220	385702.22	2278595.9	данные отсутствуют	данные отсутствуют
221	385253.58	2278340.35	данные отсутствуют	данные отсутствуют
222	385319.73	2278152.5	данные отсутствуют	данные отсутствуют
223	385594.9	2277992.42	данные отсутствуют	данные отсутствуют
224	385184.8	2277587.61	данные отсутствуют	данные отсутствуют
225	384879.99	2277698.5	данные отсутствуют	данные отсутствуют

Государственный регистратор		ФГИС ЕГРН
полное наименование должности	подпись	инициалы, фамилия

М.П.

Выписка из Единого государственного реестра недвижимости об объекте недвижимости
Описание местоположения земельного участка

Земельный участок			
(вид объекта недвижимости)			
Лист №	Раздела 3.2	Всего листов раздела 3.2 :	Всего разделов: _____
		16.03.2022 № 99/2022/455331871	Всего листов выписки: _____
Кадастровый номер:		47:26:0000000:280 (единое землепользование)	

Сведения о характерных точках границы земельного участка				
Система координат				
Зона №				
Номер точки	Координаты		Описание закрепления на местности	Средняя квадратическая погрешность определения координат характерных точек границ земельного участка, м
	X	Y		
1	2	3	4	5
226	384868.55	2277695.13	данные отсутствуют	данные отсутствуют
227	384746.61	2277658.23	данные отсутствуют	данные отсутствуют
228	384718.65	2277645.56	данные отсутствуют	данные отсутствуют
229	384627.41	2277628.03	данные отсутствуют	данные отсутствуют
230	384583.86	2277612.94	данные отсутствуют	данные отсутствуют
231	384577.09	2277577.3	данные отсутствуют	данные отсутствуют
232	384673.74	2277040.73	данные отсутствуют	данные отсутствуют
233	384707.14	2277014.01	данные отсутствуют	данные отсутствуют
234	385026.38	2276935.88	данные отсутствуют	данные отсутствуют
235	385625.48	2276791.48	данные отсутствуют	данные отсутствуют
236	385827.57	2276745.67	данные отсутствуют	данные отсутствуют
237	386032.99	2277000.54	данные отсутствуют	данные отсутствуют
238	386216.66	2277305.94	данные отсутствуют	данные отсутствуют
239	386289.47	2277453.57	данные отсутствуют	данные отсутствуют
240	386299.5	2277468.67	данные отсутствуют	данные отсутствуют

Государственный регистратор		ФГИС ЕГРН
полное наименование должности	подпись	инициалы, фамилия

М.П.

Выписка из Единого государственного реестра недвижимости об объекте недвижимости
Описание местоположения земельного участка

Земельный участок			
(вид объекта недвижимости)			
Лист №	Раздела 3.2	Всего листов раздела 3.2 :	Всего разделов: _____
		16.03.2022 № 99/2022/455331871	Всего листов выписки: _____
Кадастровый номер:		47:26:0000000:280 (единое землепользование)	

Сведения о характерных точках границы земельного участка				
Система координат				
Зона №				
Номер точки	Координаты		Описание закрепления на местности	Средняя квадратическая погрешность определения координат характерных точек границ земельного участка, м
	X	Y		
1	2	3	4	5
241	386339.58	2277531.59	данные отсутствуют	данные отсутствуют
242	386425.01	2277652.35	данные отсутствуют	данные отсутствуют
243	386432.62	2277661.93	данные отсутствуют	данные отсутствуют
244	386472.3	2277663.5	данные отсутствуют	данные отсутствуют
245	386601.08	2277664.91	данные отсутствуют	данные отсутствуют
246	386619.75	2277656.16	данные отсутствуют	данные отсутствуют
247	386523.39	2277432.04	данные отсутствуют	данные отсутствуют
248	386510.92	2277394.07	данные отсутствуют	данные отсутствуют
249	386565.2	2277182.49	данные отсутствуют	данные отсутствуют
250	386572.21	2277181.72	данные отсутствуют	данные отсутствуют
251	387013.37	2277335.14	данные отсутствуют	данные отсутствуют
252	387040.26	2277482.2	данные отсутствуют	данные отсутствуют
253	387045.33	2277513.65	данные отсутствуют	данные отсутствуют
254	387223.98	2277532.08	данные отсутствуют	данные отсутствуют
255	387268.56	2277417.6	данные отсутствуют	данные отсутствуют

Государственный регистратор		ФГИС ЕГРН
полное наименование должности	подпись	инициалы, фамилия

М.П.

Выписка из Единого государственного реестра недвижимости об объекте недвижимости
Описание местоположения земельного участка

Земельный участок			
(вид объекта недвижимости)			
Лист №	Раздела 3.2	Всего листов раздела 3.2 :	Всего разделов: _____
		16.03.2022 № 99/2022/455331871	
Кадастровый номер:		47:26:0000000:280 (единое землепользование)	

Сведения о характерных точках границы земельного участка				
Система координат				
Зона №				
Номер точки	Координаты		Описание закрепления на местности	Средняя квадратическая погрешность определения координат характерных точек границ земельного участка, м
	X	Y		
1	2	3	4	5
256	387122.29	2277355.39	данные отсутствуют	данные отсутствуют
257	387218.35	2277106.26	данные отсутствуют	данные отсутствуют
258	387075.53	2276807.01	данные отсутствуют	данные отсутствуют
259	387069.34	2276807.4	данные отсутствуют	данные отсутствуют
260	387071.99	2276801.23	данные отсутствуют	данные отсутствуют
261	387076.38	2276784.9	данные отсутствуют	данные отсутствуют
262	387056.47	2276543.39	данные отсутствуют	данные отсутствуют
263	387056.97	2276528.21	данные отсутствуют	данные отсутствуют
264	387062.77	2276513.51	данные отсутствуют	данные отсутствуют
265	387078.21	2276507.63	данные отсутствуют	данные отсутствуют
266	387150.24	2276508.74	данные отсутствуют	данные отсутствуют
267	387157.19	2276487.01	данные отсутствуют	данные отсутствуют
268	387169.32	2276489.09	данные отсутствуют	данные отсутствуют
269	387171.74	2276370.83	данные отсутствуют	данные отсутствуют
270	387111.14	2276342.83	данные отсутствуют	данные отсутствуют

Государственный регистратор		ФГИС ЕГРН
полное наименование должности	подпись	инициалы, фамилия

М.П.

Выписка из Единого государственного реестра недвижимости об объекте недвижимости
Описание местоположения земельного участка

Земельный участок			
(вид объекта недвижимости)			
Лист №	Раздела 3.2	Всего листов раздела 3.2 :	Всего разделов: _____
16.03.2022		№ 99/2022/455331871	
Кадастровый номер:		47:26:0000000:280 (единое землепользование)	

Сведения о характерных точках границы земельного участка				
Система координат				
Зона №				
Номер точки	Координаты		Описание закрепления на местности	Средняя квадратическая погрешность определения координат характерных точек границ земельного участка, м
	X	Y		
1	2	3	4	5
271	386219.73	2275974.73	данные отсутствуют	данные отсутствуют
272	385842.2	2276120.28	данные отсутствуют	данные отсутствуют
273	385634.45	2276202.37	данные отсутствуют	данные отсутствуют
274	385407.66	2276329.3	данные отсутствуют	данные отсутствуют
275	385163.01	2276290.85	данные отсутствуют	данные отсутствуют
276	385043.08	2276333.63	данные отсутствуют	данные отсутствуют
277	385000.04	2276325.85	данные отсутствуют	данные отсутствуют
278	384878.51	2276429.75	данные отсутствуют	данные отсутствуют
279	384837	2276441.51	данные отсутствуют	данные отсутствуют
280	384768.59	2276359.55	данные отсутствуют	данные отсутствуют
281	384509.74	2276515.62	данные отсутствуют	данные отсутствуют
282	384084.17	2276566.59	данные отсутствуют	данные отсутствуют
283	384085.28	2276583.9	данные отсутствуют	данные отсутствуют
284	384037.35	2276585.68	данные отсутствуют	данные отсутствуют
285	384069.24	2276787.31	данные отсутствуют	данные отсутствуют

Государственный регистратор		ФГИС ЕГРН
полное наименование должности	подпись	инициалы, фамилия

М.П.

Выписка из Единого государственного реестра недвижимости об объекте недвижимости
Описание местоположения земельного участка

Земельный участок			
(вид объекта недвижимости)			
Лист №	Раздела 3.2	Всего листов раздела 3.2 :	Всего разделов: _____
		16.03.2022 № 99/2022/455331871	Всего листов выписки: _____
Кадастровый номер:		47:26:0000000:280 (единое землепользование)	

Сведения о характерных точках границы земельного участка				
Система координат				
Зона №				
Номер точки	Координаты		Описание закрепления на местности	Средняя квадратическая погрешность определения координат характерных точек границ земельного участка, м
	X	Y		
1	2	3	4	5
286	383938.49	2276978.61	данные отсутствуют	данные отсутствуют
287	383820.41	2276990.57	данные отсутствуют	данные отсутствуют
288	383617.67	2277010.18	данные отсутствуют	данные отсутствуют
289	383593.91	2276945.27	данные отсутствуют	данные отсутствуют
290	383210.78	2277022.04	данные отсутствуют	данные отсутствуют
291	382957.02	2277002.3	данные отсутствуют	данные отсутствуют
292	382788.52	2276793.64	данные отсутствуют	данные отсутствуют
293	382574.6	2276725.22	данные отсутствуют	данные отсутствуют
294	382565.97	2276705.05	данные отсутствуют	данные отсутствуют
295	382539.8	2276349.12	данные отсутствуют	данные отсутствуют
296	382622.37	2276254.49	данные отсутствуют	данные отсутствуют
297	382590.66	2276135.69	данные отсутствуют	данные отсутствуют
298	382617.69	2276075.34	данные отсутствуют	данные отсутствуют
299	382640	2276033.83	данные отсутствуют	данные отсутствуют
300	382687.92	2275917.14	данные отсутствуют	данные отсутствуют

Государственный регистратор		ФГИС ЕГРН
полное наименование должности	подпись	инициалы, фамилия

М.П.

Выписка из Единого государственного реестра недвижимости об объекте недвижимости
Описание местоположения земельного участка

Земельный участок			
(вид объекта недвижимости)			
Лист №	Раздела 3.2	Всего листов раздела 3.2 :	Всего разделов: _____
		16.03.2022 № 99/2022/455331871	Всего листов выписки: _____
Кадастровый номер:		47:26:0000000:280 (единое землепользование)	

Сведения о характерных точках границы земельного участка				
Система координат				
Зона №				
Номер точки	Координаты		Описание закрепления на местности	Средняя квадратическая погрешность определения координат характерных точек границ земельного участка, м
	X	Y		
1	2	3	4	5
301	382699.63	2275886.13	данные отсутствуют	данные отсутствуют
302	382788.48	2275682.5	данные отсутствуют	данные отсутствуют
303	382796.65	2275667.61	данные отсутствуют	данные отсутствуют
304	382801.68	2275652.38	данные отсутствуют	данные отсутствуют
305	382824.26	2275600.29	данные отсутствуют	данные отсутствуют
306	382950.78	2275304.58	данные отсутствуют	данные отсутствуют
307	382672.5	2275230.16	данные отсутствуют	данные отсутствуют
308	382388.15	2275218.05	данные отсутствуют	данные отсутствуют
309	382331.64	2275215.84	данные отсутствуют	данные отсутствуют
310	382113.49	2275194.62	данные отсутствуют	данные отсутствуют
311	382031.32	2275204.1	данные отсутствуют	данные отсутствуют
312	381699.84	2274705.53	данные отсутствуют	данные отсутствуют
313	381662.22	2274547.6	данные отсутствуют	данные отсутствуют
314	381766.08	2274456.22	данные отсутствуют	данные отсутствуют
315	381995.39	2274335.31	данные отсутствуют	данные отсутствуют

Государственный регистратор		ФГИС ЕГРН
полное наименование должности	подпись	инициалы, фамилия

М.П.

Выписка из Единого государственного реестра недвижимости об объекте недвижимости
Описание местоположения земельного участка

Земельный участок			
(вид объекта недвижимости)			
Лист №	Раздела 3.2	Всего листов раздела 3.2 :	Всего разделов: _____
		16.03.2022 № 99/2022/455331871	Всего листов выписки: _____
Кадастровый номер:		47:26:0000000:280 (единое землепользование)	

Сведения о характерных точках границы земельного участка				
Система координат				
Зона №				
Номер точки	Координаты		Описание закрепления на местности	Средняя квадратическая погрешность определения координат характерных точек границ земельного участка, м
	X	Y		
1	2	3	4	5
316	382011.99	2273949.4	данные отсутствуют	данные отсутствуют
317	381348.84	2273782.34	данные отсутствуют	данные отсутствуют
318	381400.05	2273625.99	данные отсутствуют	данные отсутствуют
319	381603.1	2273592.98	данные отсутствуют	данные отсутствуют
320	381775.98	2273570.63	данные отсутствуют	данные отсутствуют
321	381946.17	2273554.3	данные отсутствуют	данные отсутствуют
322	382165.38	2273892.76	данные отсутствуют	данные отсутствуют
323	382179.16	2273913.8	данные отсутствуют	данные отсутствуют
324	382197.56	2273899.15	данные отсутствуют	данные отсутствуют
325	382534.81	2273639.4	данные отсутствуют	данные отсутствуют
326	382720.65	2273534.3	данные отсутствуют	данные отсутствуют
327	382723.25	2273549.11	данные отсутствуют	данные отсутствуют
328	382716.54	2273558.12	данные отсутствуют	данные отсутствуют
329	382703.33	2273555.52	данные отсутствуют	данные отсутствуют
330	382686.22	2273572.03	данные отсутствуют	данные отсутствуют

Государственный регистратор		ФГИС ЕГРН
полное наименование должности	подпись	инициалы, фамилия

М.П.

Выписка из Единого государственного реестра недвижимости об объекте недвижимости
Описание местоположения земельного участка

Земельный участок			
(вид объекта недвижимости)			
Лист №	Раздела 3.2	Всего листов раздела 3.2 :	Всего разделов: _____
		16.03.2022 № 99/2022/455331871	Всего листов выписки: _____
Кадастровый номер:		47:26:0000000:280 (единое землепользование)	

Сведения о характерных точках границы земельного участка				
Система координат				
Зона №				
Номер точки	Координаты		Описание закрепления на местности	Средняя квадратическая погрешность определения координат характерных точек границ земельного участка, м
	X	Y		
1	2	3	4	5
331	382675.91	2273577.83	данные отсутствуют	данные отсутствуют
332	382674.31	2273587.44	данные отсутствуют	данные отсутствуют
333	382680.46	2273598.85	данные отсутствуют	данные отсутствуют
334	382686.87	2273606.13	данные отсутствуют	данные отсутствуют
335	382708.21	2273606.63	данные отсутствуют	данные отсутствуют
336	382716.37	2273611.78	данные отсутствуют	данные отсутствуют
337	382720.39	2273620.69	данные отсутствуют	данные отсутствуют
338	382716	2273636.89	данные отсутствуют	данные отсутствуют
339	382701.05	2273643.42	данные отсутствуют	данные отсутствуют
340	382700.55	2273648.32	данные отсутствуют	данные отсутствуют
341	382707.83	2273654.72	данные отсутствуют	данные отсутствуют
342	382708.71	2273662.88	данные отсутствуют	данные отсутствуют
343	382702.18	2273672.55	данные отсутствуют	данные отсутствуют
344	382705.45	2273680.59	данные отсутствуют	данные отсутствуют
345	382716.37	2273689.5	данные отсутствуют	данные отсутствуют

Государственный регистратор		ФГИС ЕГРН
полное наименование должности	подпись	инициалы, фамилия

М.П.

Выписка из Единого государственного реестра недвижимости об объекте недвижимости
Описание местоположения земельного участка

Земельный участок			
<small>(вид объекта недвижимости)</small>			
Лист №	Раздела 3.2	Всего листов раздела 3.2 :	Всего разделов: _____
		16.03.2022 № 99/2022/455331871	Всего листов выписки: _____
Кадастровый номер:		47:26:0000000:280 (единое землепользование)	

Сведения о характерных точках границы земельного участка				
Система координат				
Зона №				
Номер точки	Координаты		Описание закрепления на местности	Средняя квадратическая погрешность определения координат характерных точек границ земельного участка, м
	X	Y		
1	2	3	4	5
346	382732.95	2273698.42	данные отсутствуют	данные отсутствуют
347	382740.61	2273711.35	данные отсутствуют	данные отсутствуют
348	382741.36	2273732.45	данные отсутствуют	данные отсутствуют
349	382745.88	2273744.63	данные отсутствуют	данные отсутствуют
350	382769.61	2273753.42	данные отсутствуют	данные отсутствуют
351	382784.56	2273752.66	данные отсутствуют	данные отсутствуют
352	382804.77	2273748.65	данные отсутствуют	данные отсутствуют
353	382819.71	2273752.29	данные отсутствуют	данные отсутствуют
354	382833.88	2273758.2	данные отсутствуют	данные отсутствуют
355	382856.61	2273759.71	данные отсутствуют	данные отсутствуют
356	382868.19	2273775.57	данные отсутствуют	данные отсутствуют
357	382877.84	2273783.08	данные отсутствуют	данные отсутствуют
358	382886.2	2273781.15	данные отсутствуют	данные отсутствуют
359	382888.34	2273774.93	данные отсутствуют	данные отсутствуют
360	382886.2	2273769.36	данные отсутствуют	данные отсутствуют

Государственный регистратор		ФГИС ЕГРН
полное наименование должности	подпись	инициалы, фамилия

М.П.

Выписка из Единого государственного реестра недвижимости об объекте недвижимости
Описание местоположения земельного участка

Земельный участок			
(вид объекта недвижимости)			
Лист №	Раздела 3.2	Всего листов раздела 3.2 :	Всего разделов: _____
		16.03.2022 № 99/2022/455331871	Всего листов выписки: _____
Кадастровый номер:		47:26:0000000:280 (единое землепользование)	

Сведения о характерных точках границы земельного участка				
Система координат				
Зона №				
Номер точки	Координаты		Описание закрепления на местности	Средняя квадратическая погрешность определения координат характерных точек границ земельного участка, м
	X	Y		
1	2	3	4	5
361	382886.84	2273766.57	данные отсутствуют	данные отсутствуют
362	382899.92	2273758.2	данные отсутствуют	данные отсутствуют
363	382902.07	2273745.77	данные отсутствуют	данные отсутствуют
364	382913.01	2273741.05	данные отсутствуют	данные отсутствуют
365	382924.16	2273742.34	данные отсутствуют	данные отсутствуют
366	382926.3	2273747.91	данные отсутствуют	данные отсутствуют
367	382924.16	2273759.06	данные отсутствуют	данные отсутствуют
368	382926.3	2273767.21	данные отсутствуют	данные отсутствуют
369	382920.73	2273780.29	данные отсутствуют	данные отсутствуют
370	382921.37	2273789.3	данные отсутствуют	данные отсутствуют
371	382929.73	2273797.66	данные отсутствуют	данные отсутствуют
372	382934.45	2273799.81	данные отсутствуют	данные отсутствуют
373	382940.03	2273799.81	данные отсутствуют	данные отсутствуют
374	382982.7	2273776.86	данные отсутствуют	данные отсутствуют
375	382991.06	2273776.86	данные отсутствуют	данные отсутствуют

Государственный регистратор		ФГИС ЕГРН
полное наименование должности	подпись	инициалы, фамилия

М.П.

Выписка из Единого государственного реестра недвижимости об объекте недвижимости
Описание местоположения земельного участка

Земельный участок			
(вид объекта недвижимости)			
Лист №	Раздела 3.2	Всего листов раздела 3.2 :	Всего разделов: _____
		16.03.2022 № 99/2022/455331871	Всего листов выписки: _____
Кадастровый номер:		47:26:0000000:280 (единое землепользование)	

Сведения о характерных точках границы земельного участка				
Система координат				
Зона №				
Номер точки	Координаты		Описание закрепления на местности	Средняя квадратическая погрешность определения координат характерных точек границ земельного участка, м
	X	Y		
1	2	3	4	5
376	383007.58	2273794.23	данные отсутствуют	данные отсутствуют
377	383024.09	2273808.81	данные отсутствуют	данные отсутствуют
378	383056.47	2273823.18	данные отсутствуют	данные отсутствуют
379	383076.63	2273829.4	данные отсутствуют	данные отсутствуют
380	383078.56	2273837.12	данные отсутствуют	данные отсутствуют
381	383080.7	2273853.63	данные отсутствуют	данные отсутствуют
382	383073.84	2273862	данные отсутствуют	данные отсутствуют
383	383074.48	2273879.15	данные отсутствуют	данные отсутствуют
384	383077.27	2273893.73	данные отсутствуют	данные отсутствуют
385	383081.35	2273913.68	данные отсутствуют	данные отсутствуют
386	383081.35	2273931.05	данные отсутствуют	данные отсутствуют
387	383089.71	2273943.49	данные отсутствуют	данные отсутствуют
388	383082.3	2274290.25	данные отсутствуют	данные отсутствуют
389	384300.28	2274082.9	данные отсутствуют	данные отсутствуют
390	384326.76	2274115.23	данные отсутствуют	данные отсутствуют

Государственный регистратор		ФГИС ЕГРН
полное наименование должности	подпись	инициалы, фамилия

М.П.

Выписка из Единого государственного реестра недвижимости об объекте недвижимости
Описание местоположения земельного участка

Земельный участок			
<small>(вид объекта недвижимости)</small>			
Лист №	Раздела 3.2	Всего листов раздела 3.2 :	Всего разделов: _____
		16.03.2022 № 99/2022/455331871	Всего листов выписки: _____
Кадастровый номер:		47:26:0000000:280 (единое землепользование)	

Сведения о характерных точках границы земельного участка				
Система координат				
Зона №				
Номер точки	Координаты		Описание закрепления на местности	Средняя квадратическая погрешность определения координат характерных точек границ земельного участка, м
	X	Y		
1	2	3	4	5
391	384340.83	2274128.59	данные отсутствуют	данные отсутствуют
392	384362.26	2274144.95	данные отсутствуют	данные отсутствуют
393	384377.19	2274156.09	данные отсутствуют	данные отсутствуют
394	384420.53	2274178.15	данные отсутствуют	данные отсутствуют
395	384447.82	2274188.81	данные отсутствуют	данные отсутствуют
396	384467.23	2274201.88	данные отсутствуют	данные отсутствуют
397	384480.31	2274221.69	данные отсутствуют	данные отсутствуют
398	384486.24	2274242.32	данные отсутствуют	данные отсутствуют
399	384491.22	2274264.69	данные отсутствуют	данные отсутствуют
400	384493.79	2274287.74	данные отсутствуют	данные отсутствуют
401	384498.37	2274308.5	данные отсутствуют	данные отсутствуют
402	384501.74	2274326.56	данные отсутствуют	данные отсутствуют
403	384511.04	2274353.51	данные отсутствуют	данные отсутствуют
404	384512.79	2274364.03	данные отсутствуют	данные отсутствуют
405	384506.63	2274399.21	данные отсутствуют	данные отсутствуют

Государственный регистратор		ФГИС ЕГРН
полное наименование должности	подпись	инициалы, фамилия

М.П.

Выписка из Единого государственного реестра недвижимости об объекте недвижимости
Описание местоположения земельного участка

Земельный участок			
(вид объекта недвижимости)			
Лист №	Раздела 3.2	Всего листов раздела 3.2 :	Всего разделов: _____
		16.03.2022 № 99/2022/455331871	Всего листов выписки: _____
Кадастровый номер:		47:26:0000000:280 (единое землепользование)	

Сведения о характерных точках границы земельного участка				
Система координат				
Зона №				
Номер точки	Координаты		Описание закрепления на местности	Средняя квадратическая погрешность определения координат характерных точек границ земельного участка, м
	X	Y		
1	2	3	4	5
406	384493.77	2274421.63	данные отсутствуют	данные отсутствуют
407	384469.39	2274434.8	данные отсутствуют	данные отсутствуют
408	384453.34	2274449	данные отсутствуют	данные отсутствуют
409	384447.16	2274470.5	данные отсутствуют	данные отсутствуют
410	384445.93	2274530.38	данные отсутствуют	данные отсутствуют
411	384462.79	2274580.5	данные отсутствуют	данные отсутствуют
412	384476.18	2274613.1	данные отсутствуют	данные отсутствуют
413	384492.36	2274610.86	данные отсутствуют	данные отсутствуют
414	384514.76	2274607.75	данные отсутствуют	данные отсутствуют
415	384510.1	2274646.97	данные отсутствуют	данные отсутствуют
416	384529.91	2274657.97	данные отсутствуют	данные отсутствуют
417	384542.74	2274663.23	данные отсутствуют	данные отсутствуют
418	384559.16	2274662.08	данные отсутствуют	данные отсутствуют
419	384571.22	2274654.76	данные отсутствуют	данные отсутствуют
420	384577.63	2274643.22	данные отсутствуют	данные отсутствуют

Государственный регистратор		ФГИС ЕГРН
полное наименование должности	подпись	инициалы, фамилия

М.П.

Выписка из Единого государственного реестра недвижимости об объекте недвижимости
Описание местоположения земельного участка

Земельный участок			
(вид объекта недвижимости)			
Лист №	Раздела 3.2	Всего листов раздела 3.2 :	Всего разделов: _____
		16.03.2022 № 99/2022/455331871	Всего листов выписки: _____
Кадастровый номер:		47:26:0000000:280 (единое землепользование)	

Сведения о характерных точках границы земельного участка				
Система координат				
Зона №				
Номер точки	Координаты		Описание закрепления на местности	Средняя квадратическая погрешность определения координат характерных точек границ земельного участка, м
	X	Y		
1	2	3	4	5
421	384578.4	2274630.39	данные отсутствуют	данные отсутствуют
422	384573.91	2274616.66	данные отсутствуют	данные отсутствуют
423	384579.81	2274608.57	данные отсутствуют	данные отсутствуют
424	384583.53	2274603.45	данные отсутствуют	данные отсутствуют
425	384590.84	2274587.41	данные отсутствуют	данные отсутствуют
426	384594.44	2274576.25	данные отсутствуют	данные отсутствуют
427	384599.57	2274570.99	данные отсутствуют	данные отсутствуют
428	384613.68	2274559.83	данные отсутствуют	данные отсутствуют
429	384621.25	2274561.37	данные отсутствуют	данные отсутствуют
430	384638.57	2274568.56	данные отсутствуют	данные отсутствуют
431	384654.09	2274574.2	данные отсутствуют	данные отсутствуют
432	384673.84	2274574.2	данные отсутствуют	данные отсутствуют
433	384683.47	2274570.99	данные отсутствуют	данные отсутствуют
434	384693.47	2274559.45	данные отсутствуют	данные отсутствуют
435	384694.63	2274547.77	данные отсутствуют	данные отсутствуют

Государственный регистратор		ФГИС ЕГРН
полное наименование должности	подпись	инициалы, фамилия

М.П.

Выписка из Единого государственного реестра недвижимости об объекте недвижимости
Описание местоположения земельного участка

Земельный участок			
(вид объекта недвижимости)			
Лист №	Раздела 3.2	Всего листов раздела 3.2 :	Всего разделов: _____
16.03.2022		№ 99/2022/455331871	
Кадастровый номер:		47:26:0000000:280 (единое землепользование)	

Сведения о характерных точках границы земельного участка				
Система координат				
Зона №				
Номер точки	Координаты		Описание закрепления на местности	Средняя квадратическая погрешность определения координат характерных точек границ земельного участка, м
	X	Y		
1	2	3	4	5
436	384690.26	2274538.15	данные отсутствуют	данные отсутствуют
437	384682.18	2274530.07	данные отсутствуют	данные отсутствуют
438	384667.43	2274518.14	данные отсутствуют	данные отсутствуют
439	384649.34	2274514.04	данные отсутствуют	данные отсутствуют
440	384616.89	2274510.06	данные отсутствуют	данные отсутствуют
441	384591.23	2274496.85	данные отсутствуют	данные отсутствуют
442	384579.56	2274480.81	данные отсутствуют	данные отсутствуют
443	384577.63	2274461.18	данные отсутствуют	данные отсутствуют
444	384580.33	2274437.96	данные отсутствуют	данные отсутствуют
445	384578.79	2274424.24	данные отсутствуют	данные отсутствуют
446	384572.76	2274414.62	данные отсутствуют	данные отсутствуют
447	384561.98	2274404.61	данные отсутствуют	данные отсутствуют
448	384554.67	2274393.45	данные отсутствуют	данные отсутствуют
449	384555.18	2274386.27	данные отсутствуют	данные отсутствуют
450	384555.95	2274381.78	данные отсутствуют	данные отсутствуют

Государственный регистратор		ФГИС ЕГРН
полное наименование должности	подпись	инициалы, фамилия

М.П.

Выписка из Единого государственного реестра недвижимости об объекте недвижимости
Описание местоположения земельного участка

Земельный участок			
(вид объекта недвижимости)			
Лист №	Раздела 3.2	Всего листов раздела 3.2 :	Всего разделов: _____
		16.03.2022 № 99/2022/455331871	Всего листов выписки: _____
Кадастровый номер:		47:26:0000000:280 (единое землепользование)	

Сведения о характерных точках границы земельного участка				
Система координат				
Зона №				
Номер точки	Координаты		Описание закрепления на местности	Средняя квадратическая погрешность определения координат характерных точек границ земельного участка, м
	X	Y		
1	2	3	4	5
451	384565.96	2274378.57	данные отсутствуют	данные отсутствуют
452	384574.81	2274377.8	данные отсутствуют	данные отсутствуют
453	384583.15	2274380.62	данные отсутствуют	данные отсутствуют
454	384597.64	2274388.57	данные отсутствуют	данные отсутствуют
455	384615.28	2274395.54	данные отсутствуют	данные отсутствуют
456	384622.86	2274396.94	данные отсутствуют	данные отсутствуют
457	384629.04	2274394.21	данные отсутствуют	данные отсутствуют
458	384635.97	2274388.69	данные отсутствуют	данные отсутствуют
459	384638.76	2274383.39	данные отсутствуют	данные отсутствуют
460	384638.25	2274376.69	данные отсутствуют	данные отсутствуют
461	384635.08	2274366.83	данные отсутствуют	данные отсутствуют
462	384628.6	2274356.45	данные отсутствуют	данные отсутствуют
463	384622.42	2274344.52	данные отсутствуют	данные отсутствуют
464	384614.84	2274318.75	данные отсутствуют	данные отсутствуют
465	384613.44	2274302.85	данные отсутствуют	данные отсутствуют

Государственный регистратор		ФГИС ЕГРН
полное наименование должности	подпись	инициалы, фамилия

М.П.

Выписка из Единого государственного реестра недвижимости об объекте недвижимости
Описание местоположения земельного участка

Земельный участок			
(вид объекта недвижимости)			
Лист №	Раздела 3.2	Всего листов раздела 3.2 :	Всего разделов: _____
		16.03.2022 № 99/2022/455331871	Всего листов выписки: _____
Кадастровый номер:		47:26:0000000:280 (единое землепользование)	

Сведения о характерных точках границы земельного участка				
Система координат				
Зона №				
Номер точки	Координаты		Описание закрепления на местности	Средняя квадратическая погрешность определения координат характерных точек границ земельного участка, м
	X	Y		
1	2	3	4	5
466	384610.64	2274289.31	данные отсутствуют	данные отсутствуют
467	384606.74	2274280.77	данные отсутствуют	данные отсутствуют
468	384606.52	2274272.96	данные отсутствуют	данные отсутствуют
469	384612.48	2274249.7	данные отсутствуют	данные отсутствуют
470	384617.12	2274238.88	данные отсутствуют	данные отсутствуют
471	384626.76	2274230.41	данные отсутствуют	данные отсутствуют
472	384638.25	2274228.06	данные отсутствуют	данные отсутствуют
473	384649.29	2274228.35	данные отсутствуют	данные отсутствуют
474	384675.79	2274231.74	данные отсутствуют	данные отсутствуют
475	384697.44	2274230.53	данные отсутствуют	данные отсутствуют
476	384706.92	2274228.78	данные отсутствуют	данные отсутствуют
477	384715.03	2274223.32	данные отсутствуют	данные отсутствуют
478	384721.69	2274212.77	данные отсутствуют	данные отсутствуют
479	384722.12	2274199.7	данные отсутствуют	данные отсутствуют
480	384720.92	2274189.29	данные отсутствуют	данные отсутствуют

Государственный регистратор		ФГИС ЕГРН
полное наименование должности	подпись	инициалы, фамилия

М.П.

Выписка из Единого государственного реестра недвижимости об объекте недвижимости
Описание местоположения земельного участка

Земельный участок			
(вид объекта недвижимости)			
Лист №	Раздела 3.2	Всего листов раздела 3.2 :	Всего разделов: _____
		16.03.2022 № 99/2022/455331871	Всего листов выписки: _____
Кадастровый номер:		47:26:0000000:280 (единое землепользование)	

Сведения о характерных точках границы земельного участка				
Система координат				
Зона №				
Номер точки	Координаты		Описание закрепления на местности	Средняя квадратическая погрешность определения координат характерных точек границ земельного участка, м
	X	Y		
1	2	3	4	5
481	384715.59	2274173.15	данные отсутствуют	данные отсутствуют
482	384708.38	2274167.56	данные отсутствуют	данные отсутствуют
483	384699.7	2274165.08	данные отсутствуют	данные отсутствуют
484	384680.79	2274166.16	данные отсутствуют	данные отсутствуют
485	384661.41	2274171.43	данные отсутствуют	данные отсутствуют
486	384597.09	2274170.97	данные отсутствуют	данные отсутствуют
487	384569.34	2274178.25	данные отсутствуют	данные отсутствуют
488	384564.77	2274176.96	данные отсутствуют	данные отсутствуют
489	384558.8	2274175.31	данные отсутствуют	данные отсутствуют
490	384544.54	2274173.49	данные отсутствуют	данные отсутствуют
491	384535.22	2274172.3	данные отсутствуют	данные отсутствуют
492	384515.15	2274169.36	данные отсутствуют	данные отсутствуют
493	384502.09	2274160.47	данные отсутствуют	данные отсутствуют
494	384498.3	2274153.37	данные отсутствуют	данные отсутствуют
495	384497.92	2274130.55	данные отсутствуют	данные отсутствуют

Государственный регистратор		ФГИС ЕГРН
полное наименование должности	подпись	инициалы, фамилия

М.П.

Выписка из Единого государственного реестра недвижимости об объекте недвижимости
Описание местоположения земельного участка

Земельный участок			
(вид объекта недвижимости)			
Лист №	Раздела 3.2	Всего листов раздела 3.2 :	Всего разделов: _____
		16.03.2022 № 99/2022/455331871	Всего листов выписки: _____
Кадастровый номер:		47:26:0000000:280 (единое землепользование)	

Сведения о характерных точках границы земельного участка				
Система координат				
Зона №				
Номер точки	Координаты		Описание закрепления на местности	Средняя квадратическая погрешность определения координат характерных точек границ земельного участка, м
	X	Y		
1	2	3	4	5
496	384501.8	2274119.67	данные отсутствуют	данные отсутствуют
497	384507.39	2274100.07	данные отсутствуют	данные отсутствуют
498	384507.77	2274090.04	данные отсутствуют	данные отсутствуют
499	384504.17	2274082.09	данные отсутствуют	данные отсутствуют
500	384493.19	2274068.17	данные отсутствуют	данные отсутствуют
501	384470.01	2274051.67	данные отсутствуют	данные отсутствуют
502	384474.6	2274047.5	данные отсутствуют	данные отсутствуют
503	384477.47	2274044.88	данные отсутствуют	данные отсутствуют
504	384464.01	2273991.88	данные отсутствуют	данные отсутствуют
505	384455.52	2273958.43	данные отсутствуют	данные отсутствуют
506	384442.85	2273937.16	данные отсутствуют	данные отсутствуют
507	384318.38	2273825.36	данные отсутствуют	данные отсутствуют
508	384370.89	2273693.66	данные отсутствуют	данные отсутствуют
509	383384.3	2273594.56	данные отсутствуют	данные отсутствуют
510	383271.95	2273099.92	данные отсутствуют	данные отсутствуют

Государственный регистратор		ФГИС ЕГРН
полное наименование должности	подпись	инициалы, фамилия

М.П.

Выписка из Единого государственного реестра недвижимости об объекте недвижимости
Описание местоположения земельного участка

Земельный участок			
(вид объекта недвижимости)			
Лист №	Раздела 3.2	Всего листов раздела 3.2 :	Всего разделов: _____
16.03.2022		№ 99/2022/455331871	
Кадастровый номер:		47:26:0000000:280 (единое землепользование)	

Сведения о характерных точках границы земельного участка				
Система координат				
Зона №				
Номер точки	Координаты		Описание закрепления на местности	Средняя квадратическая погрешность определения координат характерных точек границ земельного участка, м
	X	Y		
1	2	3	4	5
511	384224.91	2273165.74	данные отсутствуют	данные отсутствуют
512	384296.49	2272614.67	данные отсутствуют	данные отсутствуют
513	382985.12	2271320.22	данные отсутствуют	данные отсутствуют
514	382887.47	2271224.9	данные отсутствуют	данные отсутствуют
515	382698.4	2271033.38	данные отсутствуют	данные отсутствуют
516	381921.35	2271803.74	данные отсутствуют	данные отсутствуют
517	381695.83	2272029.49	данные отсутствуют	данные отсутствуют
518	381815.71	2272178.29	данные отсутствуют	данные отсутствуют
519	381494.53	2272415.11	данные отсутствуют	данные отсутствуют
520	381319.53	2272626.88	данные отсутствуют	данные отсутствуют
521	381043.34	2272727.34	данные отсутствуют	данные отсутствуют
522	380830.42	2272688.06	данные отсутствуют	данные отсутствуют
523	380772.96	2272567.99	данные отсутствуют	данные отсутствуют
524	380730.34	2272316.21	данные отсутствуют	данные отсутствуют
525	380654.63	2272171.92	данные отсутствуют	данные отсутствуют

Государственный регистратор		ФГИС ЕГРН
полное наименование должности	подпись	инициалы, фамилия

М.П.

Выписка из Единого государственного реестра недвижимости об объекте недвижимости
Описание местоположения земельного участка

Земельный участок			
(вид объекта недвижимости)			
Лист №	Раздела 3.2	Всего листов раздела 3.2 :	Всего разделов: _____
		16.03.2022 № 99/2022/455331871	Всего листов выписки: _____
Кадастровый номер:		47:26:0000000:280 (единое землепользование)	

Сведения о характерных точках границы земельного участка				
Система координат				
Зона №				
Номер точки	Координаты		Описание закрепления на местности	Средняя квадратическая погрешность определения координат характерных точек границ земельного участка, м
	X	Y		
1	2	3	4	5
526	380547.37	2271819.36	данные отсутствуют	данные отсутствуют
527	380645.33	2271741.11	данные отсутствуют	данные отсутствуют
528	380737.12	2271342.6	данные отсутствуют	данные отсутствуют
529	380857	2271241.81	данные отсутствуют	данные отсутствуют
530	380763	2270956.8	данные отсутствуют	данные отсутствуют
531	380684.54	2270840.05	данные отсутствуют	данные отсутствуют
532	380466.7	2270972.39	данные отсутствуют	данные отсутствуют
533	380538.28	2271056.65	данные отсутствуют	данные отсутствуют
534	380537.22	2271129.07	данные отсутствуют	данные отсутствуют
535	380435.98	2271254.22	данные отсутствуют	данные отсутствуют
536	380325.24	2271137.86	данные отсутствуют	данные отсутствуют
537	380227.81	2271245.78	данные отсутствуют	данные отсутствуют
538	380148.69	2271156.3	данные отсутствуют	данные отсутствуют
539	380120.98	2271116.03	данные отсутствуют	данные отсутствуют
540	380098.67	2271080.12	данные отсутствуют	данные отсутствуют

Государственный регистратор		ФГИС ЕГРН
полное наименование должности	подпись	инициалы, фамилия

М.П.

Выписка из Единого государственного реестра недвижимости об объекте недвижимости
Описание местоположения земельного участка

Земельный участок			
(вид объекта недвижимости)			
Лист №	Раздела 3.2	Всего листов раздела 3.2 :	Всего разделов: _____
		16.03.2022 № 99/2022/455331871	Всего листов выписки: _____
Кадастровый номер:		47:26:0000000:280 (единое землепользование)	

Сведения о характерных точках границы земельного участка				
Система координат				
Зона №				
Номер точки	Координаты		Описание закрепления на местности	Средняя квадратическая погрешность определения координат характерных точек границ земельного участка, м
	X	Y		
1	2	3	4	5
541	380082.35	2271048.73	данные отсутствуют	данные отсутствуют
542	380069.59	2271015.58	данные отсутствуют	данные отсутствуют
543	380093.3	2270861.77	данные отсутствуют	данные отсутствуют
544	380161.31	2270856.39	данные отсутствуют	данные отсутствуют
545	380193.48	2270641.23	данные отсутствуют	данные отсутствуют
546	380213.26	2270614.12	данные отсутствуют	данные отсутствуют
547	380206.25	2270605.87	данные отсутствуют	данные отсутствуют
548	380199.38	2270601.69	данные отсутствуют	данные отсутствуют
549	380201.25	2270589.16	данные отсутствуют	данные отсутствуют
550	380086.51	2270533.03	данные отсутствуют	данные отсутствуют
551	380079.24	2270528.61	данные отсутствуют	данные отсутствуют
552	380090.62	2270488.5	данные отсутствуют	данные отсутствуют
553	380159.61	2270285.75	данные отсутствуют	данные отсутствуют
554	380227.5	2270187.06	данные отсутствуют	данные отсутствуют
555	380227.2	2270113.89	данные отсутствуют	данные отсутствуют

Государственный регистратор		ФГИС ЕГРН
полное наименование должности	подпись	инициалы, фамилия

М.П.

Выписка из Единого государственного реестра недвижимости об объекте недвижимости
Описание местоположения земельного участка

Земельный участок			
(вид объекта недвижимости)			
Лист №	Раздела 3.2	Всего листов раздела 3.2 :	Всего разделов: _____
		16.03.2022 № 99/2022/455331871	
Кадастровый номер:		47:26:0000000:280 (единое землепользование)	

Сведения о характерных точках границы земельного участка				
Система координат				
Зона №				
Номер точки	Координаты		Описание закрепления на местности	Средняя квадратическая погрешность определения координат характерных точек границ земельного участка, м
	X	Y		
1	2	3	4	5
556	380115.56	2270067.94	данные отсутствуют	данные отсутствуют
557	380006.82	2270131.53	данные отсутствуют	данные отсутствуют
558	379895.4	2270130.13	данные отсутствуют	данные отсутствуют
559	379726.69	2270128.02	данные отсутствуют	данные отсутствуют
560	379700.72	2270127.69	данные отсутствуют	данные отсутствуют
561	379521.03	2269937.78	данные отсутствуют	данные отсутствуют
562	379488.68	2269857.07	данные отсутствуют	данные отсутствуют
563	379510.06	2269647.91	данные отсутствуют	данные отсутствуют
564	379531.73	2269431.75	данные отсутствуют	данные отсутствуют
565	379449.19	2269342.87	данные отсутствуют	данные отсутствуют
566	379565.7	2268999.85	данные отсутствуют	данные отсутствуют
567	379717.46	2268875.01	данные отсутствуют	данные отсутствуют
568	379689.13	2268704.53	данные отсутствуют	данные отсутствуют
569	379529.16	2268664.28	данные отсутствуют	данные отсутствуют
570	379501.79	2268728.41	данные отсутствуют	данные отсутствуют

Государственный регистратор		ФГИС ЕГРН
полное наименование должности	подпись	инициалы, фамилия

М.П.

Выписка из Единого государственного реестра недвижимости об объекте недвижимости
Описание местоположения земельного участка

Земельный участок			
(вид объекта недвижимости)			
Лист №	Раздела 3.2	Всего листов раздела 3.2 :	Всего разделов: _____
		16.03.2022 № 99/2022/455331871	Всего листов выписки: _____
Кадастровый номер:		47:26:0000000:280 (единое землепользование)	

Сведения о характерных точках границы земельного участка				
Система координат				
Зона №				
Номер точки	Координаты		Описание закрепления на местности	Средняя квадратическая погрешность определения координат характерных точек границ земельного участка, м
	X	Y		
1	2	3	4	5
571	379493.21	2268634.22	данные отсутствуют	данные отсутствуют
572	379482.7	2268506.9	данные отсутствуют	данные отсутствуют
573	379482.52	2268504.72	данные отсутствуют	данные отсутствуют
574	379432.25	2267895.77	данные отсутствуют	данные отсутствуют
575	379430.95	2267880.03	данные отсутствуют	данные отсутствуют
576	379648.12	2267900.95	данные отсутствуют	данные отсутствуют
577	380080.12	2267943.37	данные отсутствуют	данные отсутствуют
578	379934.68	2268165.93	данные отсутствуют	данные отсутствуют
579	380004.1	2268301	данные отсутствуют	данные отсутствуют
580	380161.15	2268202.58	данные отсутствуют	данные отсутствуют
581	380292.55	2268070.66	данные отсутствуют	данные отсутствуют
582	380293.35	2268069.88	данные отсутствуют	данные отсутствуют
583	380533.62	2268251.89	данные отсутствуют	данные отсутствуют
584	380744.89	2268148.59	данные отсутствуют	данные отсутствуют
585	380915	2268044.55	данные отсутствуют	данные отсутствуют

Государственный регистратор		ФГИС ЕГРН
полное наименование должности	подпись	инициалы, фамилия

М.П.

Выписка из Единого государственного реестра недвижимости об объекте недвижимости
Описание местоположения земельного участка

Земельный участок			
(вид объекта недвижимости)			
Лист №	Раздела 3.2	Всего листов раздела 3.2 :	Всего разделов: _____
		16.03.2022 № 99/2022/455331871	Всего листов выписки: _____
Кадастровый номер:		47:26:0000000:280 (единое землепользование)	

Сведения о характерных точках границы земельного участка				
Система координат				
Зона №				
Номер точки	Координаты		Описание закрепления на местности	Средняя квадратическая погрешность определения координат характерных точек границ земельного участка, м
	X	Y		
1	2	3	4	5
586	381003.32	2267990.48	данные отсутствуют	данные отсутствуют
587	381071.62	2267997.03	данные отсутствуют	данные отсутствуют
588	380864.64	2268774.79	данные отсутствуют	данные отсутствуют
589	380839.18	2268869.67	данные отсутствуют	данные отсутствуют
590	380657.3	2269547.73	данные отсутствуют	данные отсутствуют
591	380712.81	2269686.82	данные отсутствуют	данные отсутствуют
592	380695.54	2269774.16	данные отсутствуют	данные отсутствуют
593	380640.14	2270086.55	данные отсутствуют	данные отсутствуют
594	380877.08	2270725.46	данные отсутствуют	данные отсутствуют
595	380764.05	2270796.33	данные отсутствуют	данные отсутствуют
596	380831.16	2270892.74	данные отсутствуют	данные отсутствуют
597	380841.54	2270876.54	данные отсутствуют	данные отсутствуют
598	380864.42	2270825.71	данные отсутствуют	данные отсутствуют
599	380881.3	2270811.73	данные отсутствуют	данные отсутствуют
600	380928.69	2270802.29	данные отсутствуют	данные отсутствуют

Государственный регистратор		ФГИС ЕГРН
полное наименование должности	подпись	инициалы, фамилия

М.П.

Выписка из Единого государственного реестра недвижимости об объекте недвижимости
Описание местоположения земельного участка

Земельный участок			
(вид объекта недвижимости)			
Лист №	Раздела 3.2	Всего листов раздела 3.2 :	Всего разделов: _____
16.03.2022		№ 99/2022/455331871	
Кадастровый номер:		47:26:0000000:280 (единое землепользование)	

Сведения о характерных точках границы земельного участка				
Система координат				
Зона №				
Номер точки	Координаты		Описание закрепления на местности	Средняя квадратическая погрешность определения координат характерных точек границ земельного участка, м
	X	Y		
1	2	3	4	5
601	380932.68	2270762.53	данные отсутствуют	данные отсутствуют
602	380959.55	2270761.98	данные отсутствуют	данные отсутствуют
603	381010.93	2270762.53	данные отсутствуют	данные отсутствуют
604	381031.84	2270742.35	данные отсутствуют	данные отсутствуют
605	382382.37	2270261.02	данные отсутствуют	данные отсутствуют
606	382693.13	2270336.89	данные отсутствуют	данные отсутствуют
607	382733.57	2270457.94	данные отсутствуют	данные отсутствуют
608	382861.44	2270436.94	данные отсутствуют	данные отсутствуют
609	382873.3	2270432.53	данные отсутствуют	данные отсутствуют
610	382993.25	2270387.97	данные отсутствуют	данные отсутствуют
611	383150.63	2270329.5	данные отсутствуют	данные отсутствуют
612	383201.31	2270310.67	данные отсутствуют	данные отсутствуют
613	383256.33	2270236.65	данные отсутствуют	данные отсутствуют
614	383343.27	2270119.72	данные отсутствуют	данные отсутствуют
615	383359.82	2270097.43	данные отсутствуют	данные отсутствуют

Государственный регистратор		ФГИС ЕГРН
полное наименование должности	подпись	инициалы, фамилия

М.П.

Выписка из Единого государственного реестра недвижимости об объекте недвижимости
Описание местоположения земельного участка

Земельный участок			
(вид объекта недвижимости)			
Лист №	Раздела 3.2	Всего листов раздела 3.2 :	Всего разделов: _____
		16.03.2022 № 99/2022/455331871	Всего листов выписки: _____
Кадастровый номер:		47:26:0000000:280 (единое землепользование)	

Сведения о характерных точках границы земельного участка				
Система координат				
Зона №				
Номер точки	Координаты		Описание закрепления на местности	Средняя квадратическая погрешность определения координат характерных точек границ земельного участка, м
	X	Y		
1	2	3	4	5
616	383541.73	2270055.65	данные отсутствуют	данные отсутствуют
617	383605.57	2270041.73	данные отсутствуют	данные отсутствуют
618	383666.08	2270000.79	данные отсутствуют	данные отсутствуют
619	383713.57	2269965.08	данные отсутствуют	данные отсутствуют
620	383731.64	2269951.87	данные отсутствуют	данные отсутствуют
621	383759.27	2269931.68	данные отсутствуют	данные отсутствуют
622	383822.03	2269868.19	данные отсутствуют	данные отсутствуют
623	383864.13	2269825.6	данные отсутствуют	данные отсутствуют
624	383887.15	2269803.94	данные отсутствуют	данные отсутствуют
625	383884.53	2269727.38	данные отсутствуют	данные отсутствуют
626	383870.2	2269308.57	данные отсутствуют	данные отсутствуют
627	383869.06	2269277.83	данные отсутствуют	данные отсутствуют
628	383885.94	2269276.53	данные отсутствуют	данные отсутствуют
629	384169.63	2269254.87	данные отсутствуют	данные отсутствуют
630	384189.72	2269311.4	данные отсутствуют	данные отсутствуют

Государственный регистратор		ФГИС ЕГРН
полное наименование должности	подпись	инициалы, фамилия

М.П.

Выписка из Единого государственного реестра недвижимости об объекте недвижимости
Описание местоположения земельного участка

Земельный участок			
(вид объекта недвижимости)			
Лист №	Раздела 3.2	Всего листов раздела 3.2 :	Всего разделов: _____
		16.03.2022 № 99/2022/455331871	
Кадастровый номер:		47:26:0000000:280 (единое землепользование)	

Сведения о характерных точках границы земельного участка				
Система координат				
Зона №				
Номер точки	Координаты		Описание закрепления на местности	Средняя квадратическая погрешность определения координат характерных точек границ земельного участка, м
	X	Y		
1	2	3	4	5
631	384283.53	2269375.83	данные отсутствуют	данные отсутствуют
632	384368.45	2269470.84	данные отсутствуют	данные отсутствуют
633	384482.66	2269743.35	данные отсутствуют	данные отсутствуют
634	384675.01	2270206.91	данные отсутствуют	данные отсутствуют
635	384763.06	2270422.49	данные отсутствуют	данные отсутствуют
636	384772.98	2270446.81	данные отсутствуют	данные отсутствуют
637	384912.59	2270550.17	данные отсутствуют	данные отсутствуют
638	384975.2	2270617.79	данные отсутствуют	данные отсутствуют
639	385017.66	2270739.62	данные отсутствуют	данные отсутствуют
640	385077.57	2270989.05	данные отсутствуют	данные отсутствуют
641	385105.76	2271175.23	данные отсутствуют	данные отсутствуют
642	385127.53	2271262.82	данные отсутствуют	данные отсутствуют
643	385253.81	2271527.59	данные отсутствуют	данные отсутствуют
644	385297.66	2271633.08	данные отсутствуют	данные отсутствуют
645	385310.94	2271731.83	данные отсутствуют	данные отсутствуют

Государственный регистратор		ФГИС ЕГРН
полное наименование должности	подпись	инициалы, фамилия

М.П.

Выписка из Единого государственного реестра недвижимости об объекте недвижимости
Описание местоположения земельного участка

Земельный участок			
(вид объекта недвижимости)			
Лист №	Раздела 3.2	Всего листов раздела 3.2 :	Всего разделов: _____
		16.03.2022 № 99/2022/455331871	Всего листов выписки: _____
Кадастровый номер:		47:26:0000000:280 (единое землепользование)	

Сведения о характерных точках границы земельного участка				
Система координат				
Зона №				
Номер точки	Координаты		Описание закрепления на местности	Средняя квадратическая погрешность определения координат характерных точек границ земельного участка, м
	X	Y		
1	2	3	4	5
646	385319.43	2271767.6	данные отсутствуют	данные отсутствуют
647	385325.04	2271790.67	данные отсутствуют	данные отсутствуют
648	385341.58	2271792.63	данные отсутствуют	данные отсутствуют
649	385669.57	2271828.98	данные отсутствуют	данные отсутствуют
650	385605.1	2272808.34	данные отсутствуют	данные отсутствуют
651	385541.33	2273743.03	данные отсутствуют	данные отсутствуют
652	386449.2	2273763.08	данные отсутствуют	данные отсутствуют
653	386477.77	2273671.86	данные отсутствуют	данные отсутствуют
654	386652.94	2273671.35	данные отсутствуют	данные отсутствуют
655	386644.6	2272552.41	данные отсутствуют	данные отсутствуют
656	388271.36	2272516.57	данные отсутствуют	данные отсутствуют
657	388346.61	2271555.64	данные отсутствуют	данные отсутствуют
658	389238.81	2271554.7	данные отсутствуют	данные отсутствуют
659	389288.2	2270906.26	данные отсутствуют	данные отсутствуют
660	389132.3	2270598.08	данные отсутствуют	данные отсутствуют

Государственный регистратор		ФГИС ЕГРН
полное наименование должности	подпись	инициалы, фамилия

М.П.

Выписка из Единого государственного реестра недвижимости об объекте недвижимости
Описание местоположения земельного участка

Земельный участок			
(вид объекта недвижимости)			
Лист №	Раздела 3.2	Всего листов раздела 3.2 :	Всего разделов: _____
		16.03.2022 № 99/2022/455331871	
Кадастровый номер:		47:26:0000000:280 (единое землепользование)	

Сведения о характерных точках границы земельного участка				
Система координат				
Зона №				
Номер точки	Координаты		Описание закрепления на местности	Средняя квадратическая погрешность определения координат характерных точек границ земельного участка, м
	X	Y		
1	2	3	4	5
661	389018.8	2270361.56	данные отсутствуют	данные отсутствуют
662	389092.16	2270366.86	данные отсутствуют	данные отсутствуют
663	389212.82	2270379.19	данные отсутствуют	данные отсутствуют
664	390276.85	2269594.3	данные отсутствуют	данные отсутствуют
665	390273.51	2269590.42	данные отсутствуют	данные отсутствуют
666	389156.06	2268999.23	данные отсутствуют	данные отсутствуют
667	389144.14	2268994.93	данные отсутствуют	данные отсутствуют
668	388958.5	2268926.85	данные отсутствуют	данные отсутствуют
669	388350.6	2268902.75	данные отсутствуют	данные отсутствуют
670	388223.32	2268858.81	данные отсутствуют	данные отсутствуют
671	388096.38	2268938.02	данные отсутствуют	данные отсутствуют
672	388080.11	2268935.5	данные отсутствуют	данные отсутствуют
673	387929.71	2268907.78	данные отсутствуют	данные отсутствуют
674	387856.73	2268906.3	данные отсутствуют	данные отсутствуют
675	387706.59	2268907.87	данные отсутствуют	данные отсутствуют

Государственный регистратор		ФГИС ЕГРН
полное наименование должности	подпись	инициалы, фамилия

М.П.

Выписка из Единого государственного реестра недвижимости об объекте недвижимости
Описание местоположения земельного участка

Земельный участок			
(вид объекта недвижимости)			
Лист №	Раздела 3.2	Всего листов раздела 3.2 :	Всего разделов: _____
		16.03.2022 № 99/2022/455331871	Всего листов выписки: _____
Кадастровый номер:		47:26:0000000:280 (единое землепользование)	

Сведения о характерных точках границы земельного участка				
Система координат				
Зона №				
Номер точки	Координаты		Описание закрепления на местности	Средняя квадратическая погрешность определения координат характерных точек границ земельного участка, м
	X	Y		
1	2	3	4	5
676	387424	2268683.1	данные отсутствуют	данные отсутствуют
677	387423.54	2268658.47	данные отсутствуют	данные отсутствуют
678	388487.56	2268298.18	данные отсутствуют	данные отсутствуют
679	388659.14	2268337.89	данные отсутствуют	данные отсутствуют
680	388749.91	2268461.58	данные отсутствуют	данные отсутствуют
681	388836.98	2268453.05	данные отсутствуют	данные отсутствуют
682	388842.86	2268339.37	данные отсутствуют	данные отсутствуют
683	388974.04	2268342.2	данные отсутствуют	данные отсутствуют
684	388966.67	2268353.29	данные отсутствуют	данные отсутствуют
685	388962.55	2268355.22	данные отсутствуют	данные отсутствуют
686	388939.68	2268365.69	данные отсутствуют	данные отсутствуют
687	388944.67	2268378.37	данные отсутствуют	данные отсутствуют
688	388949.1	2268379.74	данные отсутствуют	данные отсутствуют
689	388852.74	2268524.84	данные отсутствуют	данные отсутствуют
690	388933.03	2268511.85	данные отсутствуют	данные отсутствуют

Государственный регистратор		ФГИС ЕГРН
полное наименование должности	подпись	инициалы, фамилия

М.П.

Выписка из Единого государственного реестра недвижимости об объекте недвижимости
Описание местоположения земельного участка

Земельный участок			
(вид объекта недвижимости)			
Лист №	Раздела 3.2	Всего листов раздела 3.2 :	Всего разделов: _____
		16.03.2022 № 99/2022/455331871	Всего листов выписки: _____
Кадастровый номер:		47:26:0000000:280 (единое землепользование)	

Сведения о характерных точках границы земельного участка				
Система координат				
Зона №				
Номер точки	Координаты		Описание закрепления на местности	Средняя квадратическая погрешность определения координат характерных точек границ земельного участка, м
	X	Y		
1	2	3	4	5
691	389050.95	2268488	данные отсутствуют	данные отсутствуют
692	389113.64	2268392.85	данные отсутствуют	данные отсутствуют
693	389090.7	2268380.41	данные отсутствуют	данные отсутствуют
694	389088.21	2268317.8	данные отсутствуют	данные отсутствуют
695	389147.36	2268266.15	данные отсутствуют	данные отсутствуют
696	389207.85	2268257.77	данные отсутствуют	данные отсутствуют
697	389242.75	2268259.64	данные отсутствуют	данные отсутствуют
698	389261.68	2268266.77	данные отсутствуют	данные отсутствуют
699	389303.55	2268293.14	данные отсутствуют	данные отсутствуют
700	389317.18	2268323.18	данные отсутствуют	данные отсутствуют
701	389398.39	2268294	данные отсутствуют	данные отсутствуют
702	389420.84	2268287.45	данные отсутствуют	данные отсутствуют
703	389464.88	2268274.61	данные отсутствуют	данные отсутствуют
704	389516.95	2268262.7	данные отсутствуют	данные отсутствуют
705	389743.83	2268210.64	данные отсутствуют	данные отсутствуют

Государственный регистратор		ФГИС ЕГРН
полное наименование должности	подпись	инициалы, фамилия

М.П.

Выписка из Единого государственного реестра недвижимости об объекте недвижимости
Описание местоположения земельного участка

Земельный участок			
(вид объекта недвижимости)			
Лист №	Раздела 3.2	Всего листов раздела 3.2 :	Всего разделов: _____
		16.03.2022 № 99/2022/455331871	Всего листов выписки: _____
Кадастровый номер:		47:26:0000000:280 (единое землепользование)	

Сведения о характерных точках границы земельного участка				
Система координат				
Зона №				
Номер точки	Координаты		Описание закрепления на местности	Средняя квадратическая погрешность определения координат характерных точек границ земельного участка, м
	X	Y		
1	2	3	4	5
706	389756.19	2268207.93	данные отсутствуют	данные отсутствуют
707	389798.62	2268256.67	данные отсутствуют	данные отсутствуют
708	389983.89	2268210.06	данные отсутствуют	данные отсутствуют
709	390193.83	2268131.75	данные отсутствуют	данные отсутствуют
710	390290.73	2268247.84	данные отсутствуют	данные отсутствуют
711	390353.23	2268279.47	данные отсутствуют	данные отсутствуют
712	390481.72	2268340.8	данные отсутствуют	данные отсутствуют
713	390483.75	2268355.98	данные отсутствуют	данные отсутствуют
714	390523.01	2268373.82	данные отсутствуют	данные отсутствуют
715	390529.44	2268374.15	данные отсутствуют	данные отсутствуют
716	390543.84	2268366.38	данные отсутствуют	данные отсутствуют
717	390556.59	2268331.47	данные отсутствуют	данные отсутствуют
718	390537.1	2268320.83	данные отсутствуют	данные отсутствуют
719	390534.31	2268319.27	данные отсутствуют	данные отсутствуют
720	390522.32	2267950.32	данные отсутствуют	данные отсутствуют

Государственный регистратор		ФГИС ЕГРН
полное наименование должности	подпись	инициалы, фамилия

М.П.

Выписка из Единого государственного реестра недвижимости об объекте недвижимости
Описание местоположения земельного участка

Земельный участок			
(вид объекта недвижимости)			
Лист №	Раздела 3.2	Всего листов раздела 3.2 :	Всего разделов: _____
		16.03.2022 № 99/2022/455331871	Всего листов выписки: _____
Кадастровый номер:		47:26:0000000:280 (единое землепользование)	

Сведения о характерных точках границы земельного участка				
Система координат				
Зона №				
Номер точки	Координаты		Описание закрепления на местности	Средняя квадратическая погрешность определения координат характерных точек границ земельного участка, м
	X	Y		
1	2	3	4	5
721	390505.83	2267689.98	данные отсутствуют	данные отсутствуют
722	390618.43	2267620.42	данные отсутствуют	данные отсутствуют
723	390880.21	2267458.7	данные отсутствуют	данные отсутствуют
724	391002.24	2267383.31	данные отсутствуют	данные отсутствуют
725	391222.34	2267488.83	данные отсутствуют	данные отсутствуют
726	391233.15	2267493.38	данные отсутствуют	данные отсутствуют
727	391316.54	2267458.41	данные отсутствуют	данные отсутствуют
728	391408.92	2267420.19	данные отсутствуют	данные отсутствуют
729	391663.25	2267325.18	данные отсутствуют	данные отсутствуют
730	391822.29	2267341.94	данные отсутствуют	данные отсутствуют
731	392114.67	2267371.4	данные отсутствуют	данные отсутствуют
732	392316.77	2267657.93	данные отсутствуют	данные отсутствуют
733	392572.5	2267689.32	данные отсутствуют	данные отсутствуют
734	392766.6	2267788.15	данные отсутствуют	данные отсутствуют
735	392757.83	2267838.67	данные отсутствуют	данные отсутствуют

Государственный регистратор		ФГИС ЕГРН
полное наименование должности	подпись	инициалы, фамилия

М.П.

Выписка из Единого государственного реестра недвижимости об объекте недвижимости
Описание местоположения земельного участка

Земельный участок			
(вид объекта недвижимости)			
Лист №	Раздела 3.2	Всего листов раздела 3.2 :	Всего разделов: _____
		16.03.2022 № 99/2022/455331871	Всего листов выписки: _____
Кадастровый номер:		47:26:0000000:280 (единое землепользование)	

Сведения о характерных точках границы земельного участка				
Система координат				
Зона №				
Номер точки	Координаты		Описание закрепления на местности	Средняя квадратическая погрешность определения координат характерных точек границ земельного участка, м
	X	Y		
1	2	3	4	5
736	392733.56	2267976.35	данные отсутствуют	данные отсутствуют
737	392830.05	2268052.23	данные отсутствуют	данные отсутствуют
738	392929.06	2268015.45	данные отсутствуют	данные отсутствуют
739	392918.01	2268494.95	данные отсутствуют	данные отсутствуют
740	392885.44	2269305.36	данные отсутствуют	данные отсутствуют
741	392880.58	2269326.48	данные отсутствуют	данные отсутствуют
742	392780.29	2269778.34	данные отсутствуют	данные отсутствуют
743	392794.95	2269911.71	данные отсутствуют	данные отсутствуют
744	392788.03	2269910.35	данные отсутствуют	данные отсутствуют
745	392780.63	2269912.02	данные отсутствуют	данные отсутствуют
746	392773.23	2269916.4	данные отсутствуют	данные отсутствуют
747	392769.68	2269924.32	данные отсутствуют	данные отсутствуют
748	392769.55	2269932.25	данные отсутствуют	данные отсутствуют
749	392775.86	2269942.41	данные отсутствуют	данные отсутствуют
750	392788.99	2269956.2	данные отсутствуют	данные отсутствуют

Государственный регистратор		ФГИС ЕГРН
полное наименование должности	подпись	инициалы, фамилия

М.П.

Выписка из Единого государственного реестра недвижимости об объекте недвижимости
Описание местоположения земельного участка

Земельный участок			
(вид объекта недвижимости)			
Лист №	Раздела 3.2	Всего листов раздела 3.2 :	Всего разделов: _____
		16.03.2022 № 99/2022/455331871	Всего листов выписки: _____
Кадастровый номер:		47:26:0000000:280 (единое землепользование)	

Сведения о характерных точках границы земельного участка				
Система координат				
Зона №				
Номер точки	Координаты		Описание закрепления на местности	Средняя квадратическая погрешность определения координат характерных точек границ земельного участка, м
	X	Y		
1	2	3	4	5
751	392798.21	2269967.84	данные отсутствуют	данные отсутствуют
752	392798.74	2269971.22	данные отсутствуют	данные отсутствуют
753	392721.08	2270002.77	данные отсутствуют	данные отсутствуют
754	392691.62	2270032.18	данные отсутствуют	данные отсутствуют
755	392666.54	2270045.05	данные отсутствуют	данные отсутствуют
756	392661.07	2270065.21	данные отсутствуют	данные отсутствуют
757	392363.99	2270392.65	данные отсутствуют	данные отсутствуют
758	392335.67	2270385.86	данные отсутствуют	данные отсутствуют
759	392319.65	2270400.68	данные отсутствуют	данные отсутствуют
760	392313.59	2270415.69	данные отсутствуют	данные отсутствуют
761	392312.97	2270426.74	данные отсутствуют	данные отсутствуют
762	392309.17	2270434.12	данные отсутствуют	данные отсутствуют
763	392303.65	2270435.96	данные отсутствуют	данные отсутствуют
764	392284.22	2270435.96	данные отсутствуют	данные отсутствуют
765	392280.41	2270461.34	данные отсутствуют	данные отсутствуют

Государственный регистратор		ФГИС ЕГРН
полное наименование должности	подпись	инициалы, фамилия

М.П.

Выписка из Единого государственного реестра недвижимости об объекте недвижимости
Описание местоположения земельного участка

Земельный участок			
<small>(вид объекта недвижимости)</small>			
Лист №	Раздела 3.2	Всего листов раздела 3.2 :	Всего разделов: _____
16.03.2022		№ 99/2022/455331871	
Кадастровый номер:		47:26:0000000:280 (единое землепользование)	

Сведения о характерных точках границы земельного участка				
Система координат				
Зона №				
Номер точки	Координаты		Описание закрепления на местности	Средняя квадратическая погрешность определения координат характерных точек границ земельного участка, м
	X	Y		
1	2	3	4	5
766	392290.79	2270474.24	данные отсутствуют	данные отсутствуют
767	392249.82	2270519.31	данные отсутствуют	данные отсутствуют
768	392237.59	2270524.13	данные отсутствуют	данные отсутствуют
769	392218.36	2270544.17	данные отсутствуют	данные отсутствуют
770	392211	2270553.1	данные отсутствуют	данные отсутствуют
771	392201.39	2270573.32	данные отсутствуют	данные отсутствуют
772	392087.96	2270700.72	данные отсутствуют	данные отсутствуют
773	392072.16	2270701.99	данные отсутствуют	данные отсутствуют
774	392038.93	2270708.1	данные отсутствуют	данные отсутствуют
775	392007.19	2270736.23	данные отсутствуют	данные отсутствуют
776	391980.32	2270763.1	данные отсутствуют	данные отсутствуют
777	391970.32	2270790.67	данные отсутствуют	данные отсутствуют
778	391971.18	2270839.3	данные отсутствуют	данные отсутствуют
779	391901.89	2270919.39	данные отсутствуют	данные отсутствуют
780	391812.67	2271060.94	данные отсутствуют	данные отсутствуют

Государственный регистратор		ФГИС ЕГРН
полное наименование должности	подпись	инициалы, фамилия

М.П.

Выписка из Единого государственного реестра недвижимости об объекте недвижимости
Описание местоположения земельного участка

Земельный участок			
(вид объекта недвижимости)			
Лист №	Раздела 3.2	Всего листов раздела 3.2 :	Всего разделов: _____
		16.03.2022 № 99/2022/455331871	Всего листов выписки: _____
Кадастровый номер:		47:26:0000000:280 (единое землепользование)	

Сведения о характерных точках границы земельного участка				
Система координат				
Зона №				
Номер точки	Координаты		Описание закрепления на местности	Средняя квадратическая погрешность определения координат характерных точек границ земельного участка, м
	X	Y		
1	2	3	4	5
781	391785.55	2271066.53	данные отсутствуют	данные отсутствуют
782	391759.4	2271101.49	данные отсутствуют	данные отсутствуют
783	391745.02	2271113.9	данные отсутствуют	данные отсутствуют
784	391728.85	2271128.87	данные отсутствуют	данные отсутствуют
785	391705.31	2271170.73	данные отсутствуют	данные отсутствуют
786	391694	2271207.78	данные отсутствуют	данные отсутствуют
787	391689.88	2271224.76	данные отсутствуют	данные отсутствуют
788	391684.16	2271237.43	данные отсутствуют	данные отсутствуют
789	391642.59	2271269.33	данные отсутствуют	данные отсутствуют
790	391573.86	2271284.86	данные отсутствуют	данные отсутствуют
791	391534.76	2271295.49	данные отсутствуют	данные отсутствуют
792	391516.77	2271306.73	данные отсутствуют	данные отсутствуют
793	391487.74	2271343.95	данные отсутствуют	данные отсутствуют
794	391467.26	2271364.43	данные отсутствуют	данные отсутствуют
795	391436.77	2271371.14	данные отсутствуют	данные отсутствуют

Государственный регистратор		ФГИС ЕГРН
полное наименование должности	подпись	инициалы, фамилия

М.П.

Выписка из Единого государственного реестра недвижимости об объекте недвижимости
Описание местоположения земельного участка

Земельный участок			
<small>(вид объекта недвижимости)</small>			
Лист №	Раздела 3.2	Всего листов раздела 3.2 :	Всего разделов: _____
16.03.2022		№ 99/2022/455331871	
Кадастровый номер:		47:26:0000000:280 (единое землепользование)	

Сведения о характерных точках границы земельного участка				
Система координат				
Зона №				
Номер точки	Координаты		Описание закрепления на местности	Средняя квадратическая погрешность определения координат характерных точек границ земельного участка, м
	X	Y		
1	2	3	4	5
796	391404.3	2271368.72	данные отсутствуют	данные отсутствуют
797	391382.37	2271368.72	данные отсутствуют	данные отсутствуют
798	391361.86	2271376.72	данные отсутствуют	данные отсутствуют
799	391323.04	2271428.48	данные отсутствуют	данные отсутствуют
800	391320.29	2271450.97	данные отсутствуют	данные отсутствуют
801	391314.76	2271469.08	данные отсутствуют	данные отсутствуют
802	391286.34	2271502.81	данные отсутствуют	данные отсутствуют
803	391262.34	2271531.29	данные отсутствуют	данные отсутствуют
804	391256.44	2271538.79	данные отсутствуют	данные отсутствуют
805	391247.51	2271550.15	данные отсутствуют	данные отсутствуют
806	391233.39	2271560.36	данные отсутствуют	данные отсутствуют
807	391195.96	2271575.27	данные отсутствуют	данные отсутствуют
808	391168.24	2271597.76	данные отсутствуют	данные отсутствуют
809	391148.75	2271624.67	данные отсутствуют	данные отсутствуют
810	391128.99	2271660.82	данные отсутствуют	данные отсутствуют

Государственный регистратор		ФГИС ЕГРН
полное наименование должности	подпись	инициалы, фамилия

М.П.

Выписка из Единого государственного реестра недвижимости об объекте недвижимости
Описание местоположения земельного участка

Земельный участок			
<small>(вид объекта недвижимости)</small>			
Лист №	Раздела 3.2	Всего листов раздела 3.2 :	Всего разделов: _____
		16.03.2022 № 99/2022/455331871	Всего листов выписки: _____
Кадастровый номер:		47:26:0000000:280 (единое землепользование)	

Сведения о характерных точках границы земельного участка				
Система координат				
Зона №				
Номер точки	Координаты		Описание закрепления на местности	Средняя квадратическая погрешность определения координат характерных точек границ земельного участка, м
	X	Y		
1	2	3	4	5
811	391117.12	2271688.07	данные отсутствуют	данные отсутствуют
812	391088.47	2271726.5	данные отсутствуют	данные отсутствуют
813	391073.85	2271746.26	данные отсутствуют	данные отсутствуют
814	391071.52	2271800.71	данные отсутствуют	данные отсутствуют
815	391068.91	2271863.93	данные отсутствуют	данные отсутствуют
816	391076.49	2271891.05	данные отсутствуют	данные отсутствуют
817	391096.8	2271943.3	данные отсутствуют	данные отсутствуют
818	391112.24	2271981.87	данные отсутствуют	данные отсутствуют
819	391118.68	2272020.87	данные отсутствуют	данные отсутствуют
820	391118.68	2272067.53	данные отсутствуют	данные отсутствуют
821	391115.2	2272093.07	данные отсутствуют	данные отсутствуют
822	391103.33	2272120.83	данные отсутствуют	данные отсутствуют
823	391091.87	2272132.79	данные отсутствуют	данные отсутствуют
824	391061.17	2272140.04	данные отсутствуют	данные отсутствуют
825	391033.98	2272154.05	данные отсутствуют	данные отсутствуют

Государственный регистратор		ФГИС ЕГРН
полное наименование должности	подпись	инициалы, фамилия

М.П.

Выписка из Единого государственного реестра недвижимости об объекте недвижимости
Описание местоположения земельного участка

Земельный участок			
<small>(вид объекта недвижимости)</small>			
Лист №	Раздела 3.2	Всего листов раздела 3.2 :	Всего разделов: _____
16.03.2022		№ 99/2022/455331871	
Кадастровый номер:		47:26:0000000:280 (единое землепользование)	

Сведения о характерных точках границы земельного участка				
Система координат				
Зона №				
Номер точки	Координаты		Описание закрепления на местности	Средняя квадратическая погрешность определения координат характерных точек границ земельного участка, м
	X	Y		
1	2	3	4	5
826	391017.51	2272185.32	данные отсутствуют	данные отсутствуют
827	391014.17	2272212.37	данные отсутствуют	данные отсутствуют
828	391018.67	2272228.87	данные отсутствуют	данные отсутствуют
829	391021.29	2272254.06	данные отсутствуют	данные отсутствуют
830	391013.46	2272284.67	данные отсутствуют	данные отсутствуют
831	391013.46	2272313.53	данные отсутствуют	данные отсутствуют
832	391027.05	2272354.53	данные отсутствуют	данные отсутствуют
833	391035.86	2272385	данные отсутствуют	данные отсутствуют
834	391051.53	2272412.78	данные отсутствуют	данные отсутствуют
835	391087.11	2272420.78	данные отсутствуют	данные отсутствуют
836	391116.19	2272435.42	данные отсутствуют	данные отсутствуют
837	391123.61	2272439.16	данные отсутствуют	данные отсутствуют
838	391145.29	2272450.08	данные отсутствуют	данные отсутствуют
839	391219.53	2272541.89	данные отсутствуют	данные отсутствуют
840	391319.95	2272681.15	данные отсутствуют	данные отсутствуют

Государственный регистратор		ФГИС ЕГРН
полное наименование должности	подпись	инициалы, фамилия

М.П.

Выписка из Единого государственного реестра недвижимости об объекте недвижимости
Описание местоположения земельного участка

Земельный участок			
(вид объекта недвижимости)			
Лист №	Раздела 3.2	Всего листов раздела 3.2 :	Всего разделов: _____
16.03.2022		№ 99/2022/455331871	
Кадастровый номер:		47:26:0000000:280 (единое землепользование)	

Сведения о характерных точках границы земельного участка				
Система координат				
Зона №				
Номер точки	Координаты		Описание закрепления на местности	Средняя квадратическая погрешность определения координат характерных точек границ земельного участка, м
	X	Y		
1	2	3	4	5
841	391362.66	2272749.64	данные отсутствуют	данные отсутствуют
842	391387.12	2272778.44	данные отсутствуют	данные отсутствуют
843	391406.79	2272790.77	данные отсутствуют	данные отсутствуют
844	391441.6	2272774.7	данные отсутствуют	данные отсутствуют
845	391472.95	2272752.53	данные отсутствуют	данные отсутствуют
846	391509.45	2272757	данные отсутствуют	данные отсутствуют
847	391515.17	2272774.88	данные отсутствуют	данные отсутствуют
848	391534.58	2272786.91	данные отсутствуют	данные отсутствуют
849	391631.22	2272804.4	данные отсутствуют	данные отсутствуют
850	391678.76	2272822.93	данные отсутствуют	данные отсутствуют
851	392256.96	2274696.11	данные отсутствуют	данные отсутствуют
852	392098.91	2274780.46	данные отсутствуют	данные отсутствуют
853	392141.6	2276666.15	данные отсутствуют	данные отсутствуют
854	392059.65	2276794.3	данные отсутствуют	данные отсутствуют
855	391788.46	2277889.48	данные отсутствуют	данные отсутствуют

Государственный регистратор		ФГИС ЕГРН
полное наименование должности	подпись	инициалы, фамилия

М.П.

Выписка из Единого государственного реестра недвижимости об объекте недвижимости
Описание местоположения земельного участка

Земельный участок			
(вид объекта недвижимости)			
Лист №	Раздела 3.2	Всего листов раздела 3.2 :	Всего разделов: _____
		16.03.2022 № 99/2022/455331871	Всего листов выписки: _____
Кадастровый номер:		47:26:0000000:280 (единое землепользование)	

Сведения о характерных точках границы земельного участка				
Система координат				
Зона №				
Номер точки	Координаты		Описание закрепления на местности	Средняя квадратическая погрешность определения координат характерных точек границ земельного участка, м
	X	Y		
1	2	3	4	5
856	391687.08	2278178.08	данные отсутствуют	данные отсутствуют
857	391649.89	2278467.63	данные отсутствуют	данные отсутствуют
858	391603.7	2278627.06	данные отсутствуют	данные отсутствуют
859	391752.7	2279425.73	данные отсутствуют	данные отсутствуют
860	391633.87	2279772.91	данные отсутствуют	данные отсутствуют
861	392098.77	2280438.96	данные отсутствуют	данные отсутствуют
862	392070.04	2280549.95	данные отсутствуют	данные отсутствуют
863	392013.62	2280832.07	данные отсутствуют	данные отсутствуют
864	391886.46	2281045.88	данные отсутствуют	данные отсутствуют
865	391769.46	2281240.61	данные отсутствуют	данные отсутствуют
866	391741.9	2281264.46	данные отсутствуют	данные отсутствуют
867	391382.05	2281478.28	данные отсутствуют	данные отсутствуют
868	391005.81	2281610.89	данные отсутствуют	данные отсутствуют
869	390895.1	2281603.07	данные отсутствуют	данные отсутствуют
870	390784.17	2281581.83	данные отсутствуют	данные отсутствуют

Государственный регистратор		ФГИС ЕГРН
полное наименование должности	подпись	инициалы, фамилия

М.П.

Выписка из Единого государственного реестра недвижимости об объекте недвижимости
Описание местоположения земельного участка

Земельный участок			
<small>(вид объекта недвижимости)</small>			
Лист №	Раздела 3.2	Всего листов раздела 3.2 :	Всего разделов: _____
		16.03.2022 № 99/2022/455331871	Всего листов выписки: _____
Кадастровый номер:		47:26:0000000:280 (единое землепользование)	

Сведения о характерных точках границы земельного участка				
Система координат				
Зона №				
Номер точки	Координаты		Описание закрепления на местности	Средняя квадратическая погрешность определения координат характерных точек границ земельного участка, м
	X	Y		
1	2	3	4	5
871	390568.11	2281455.56	данные отсутствуют	данные отсутствуют
872	390332.88	2281638.46	данные отсутствуют	данные отсутствуют
873	390314.41	2281644.32	данные отсутствуют	данные отсутствуют
874	389829.04	2282038.91	данные отсутствуют	данные отсутствуют
875	389524.14	2282280.3	данные отсутствуют	данные отсутствуют
876	389517.25	2282280.11	данные отсутствуют	данные отсутствуют
877	389511.34	2282272.22	данные отсутствуют	данные отсутствуют
878	389496.27	2282260.25	данные отсутствуют	данные отсутствуют
879	389482.37	2282260.25	данные отсутствуют	данные отсутствуют
880	389469.24	2282258.9	данные отсутствуют	данные отсутствуют
881	389455.33	2282251.75	данные отсутствуют	данные отсутствуют
882	389442.59	2282248.66	данные отсутствуют	данные отсутствуют
883	389428.11	2282244.99	данные отсутствуют	данные отсутствуют
884	389418.01	2282235.48	данные отсутствуют	данные отсутствуют
885	389400.21	2282218.72	данные отсутствуют	данные отсутствуют

Государственный регистратор		ФГИС ЕГРН
полное наименование должности	подпись	инициалы, фамилия

М.П.

Выписка из Единого государственного реестра недвижимости об объекте недвижимости
Описание местоположения земельного участка

Земельный участок			
(вид объекта недвижимости)			
Лист №	Раздела 3.2	Всего листов раздела 3.2 :	Всего разделов: _____
		16.03.2022 № 99/2022/455331871	Всего листов выписки: _____
Кадастровый номер:		47:26:0000000:280 (единое землепользование)	

Сведения о характерных точках границы земельного участка				
Система координат				
Зона №				
Номер точки	Координаты		Описание закрепления на местности	Средняя квадратическая погрешность определения координат характерных точек границ земельного участка, м
	X	Y		
1	2	3	4	5
886	389387.64	2282216.77	данные отсутствуют	данные отсутствуют
887	389373.12	2282224.7	данные отсутствуют	данные отсутствуют
888	389362.35	2282230.84	данные отсутствуют	данные отсутствуют
889	389346.49	2282229.49	данные отсутствуют	данные отсутствуют
890	389338.11	2282224.25	данные отсутствуют	данные отсутствуют
891	389329.13	2282205.1	данные отсутствуют	данные отсутствуют
892	389317.01	2282192.08	данные отсутствуют	данные отсутствуют
893	389300.1	2282191.03	данные отсутствуют	данные отсутствуют
894	389273.47	2282188.34	данные отсутствуют	данные отсутствуют
895	389237.55	2282174.27	данные отсутствуют	данные отсутствуют
896	389225.28	2282176.07	данные отсутствуют	данные отсутствуют
897	389211.82	2282189.69	данные отсутствуют	данные отсутствуют
898	389194.91	2282208.84	данные отсутствуют	данные отсутствуют
899	389193.07	2282211.2	данные отсутствуют	данные отсутствуют
900	389188.78	2282210.45	данные отсутствуют	данные отсутствуют

Государственный регистратор		ФГИС ЕГРН
полное наименование должности	подпись	инициалы, фамилия

М.П.

Выписка из Единого государственного реестра недвижимости об объекте недвижимости
Описание местоположения земельного участка

Земельный участок			
(вид объекта недвижимости)			
Лист №	Раздела 3.2	Всего листов раздела 3.2 :	Всего разделов: _____
		16.03.2022 № 99/2022/455331871	Всего листов выписки: _____
Кадастровый номер:		47:26:0000000:280 (единое землепользование)	

Сведения о характерных точках границы земельного участка				
Система координат				
Зона №				
Номер точки	Координаты		Описание закрепления на местности	Средняя квадратическая погрешность определения координат характерных точек границ земельного участка, м
	X	Y		
1	2	3	4	5
901	389004.67	2282303.58	данные отсутствуют	данные отсутствуют
902	389000.85	2282301.26	данные отсутствуют	данные отсутствуют
903	388985.25	2282302.3	данные отсутствуют	данные отсутствуют
904	388977.98	2282307.75	данные отсутствуют	данные отсутствуют
905	388963.42	2282322.57	данные отсутствуют	данные отсутствуют
906	388953.81	2282324.13	данные отсутствуют	данные отсутствуют
907	388936.66	2282324.13	данные отсутствуют	данные отсутствуют
908	388932.12	2282340.74	данные отсутствуют	данные отсутствуют
909	388925.04	2282344.37	данные отсутствуют	данные отсутствуют
910	388917.94	2282344.4	данные отсутствуют	данные отсутствуют
911	388887.8	2282348.55	данные отсутствуют	данные отсутствуют
912	388877.4	2282359.73	данные отсутствуют	данные отсутствуют
913	388870.13	2282368.05	данные отсутствуют	данные отсутствуют
914	388869.26	2282372.31	данные отсутствуют	данные отсутствуют
915	388843.05	2282385.91	данные отсутствуют	данные отсутствуют

Государственный регистратор		ФГИС ЕГРН
полное наименование должности	подпись	инициалы, фамилия

М.П.

Выписка из Единого государственного реестра недвижимости об объекте недвижимости
Описание местоположения земельного участка

Земельный участок			
(вид объекта недвижимости)			
Лист №	Раздела 3.2	Всего листов раздела 3.2 :	Всего разделов: _____
16.03.2022		№ 99/2022/455331871	
Кадастровый номер:		47:26:0000000:280 (единое землепользование)	

Сведения о характерных точках границы земельного участка				
Система координат				
Зона №				
Номер точки	Координаты		Описание закрепления на местности	Средняя квадратическая погрешность определения координат характерных точек границ земельного участка, м
	X	Y		
1	2	3	4	5
916	388840.76	2282385.72	данные отсутствуют	данные отсутствуют
917	388840.76	2282386.65	данные отсутствуют	данные отсутствуют
918	388811.7	2282400.81	данные отсутствуют	данные отсутствуют
919	388804.38	2282397.93	данные отсутствуют	данные отсутствуют
920	388796.06	2282403.65	данные отсутствуют	данные отсутствуют
921	388786.44	2282411.71	данные отсутствуют	данные отсутствуют
922	388755.55	2282411.8	данные отсутствуют	данные отсутствуют
923	388749.3	2282407.47	данные отсутствуют	данные отсутствуют
924	388745.03	2282400.51	данные отсутствуют	данные отсутствуют
925	388740.77	2282388.38	данные отсутствуют	данные отсутствуют
926	388733.8	2282377.15	данные отсутствуют	данные отсутствуют
927	388716.95	2282378.72	данные отсутствуют	данные отсутствуют
928	388699.43	2282380.07	данные отсутствуют	данные отсутствуют
929	388686.18	2282376.47	данные отсутствуют	данные отсутствуют
930	388678.32	2282372.43	данные отсутствуют	данные отсутствуют

Государственный регистратор		ФГИС ЕГРН
полное наименование должности	подпись	инициалы, фамилия

М.П.

Выписка из Единого государственного реестра недвижимости об объекте недвижимости
Описание местоположения земельного участка

Земельный участок			
(вид объекта недвижимости)			
Лист №	Раздела 3.2	Всего листов раздела 3.2 :	Всего разделов: _____
16.03.2022		№ 99/2022/455331871	
Кадастровый номер:		47:26:0000000:280 (единое землепользование)	

Сведения о характерных точках границы земельного участка				
Система координат				
Зона №				
Номер точки	Координаты		Описание закрепления на местности	Средняя квадратическая погрешность определения координат характерных точек границ земельного участка, м
	X	Y		
1	2	3	4	5
931	388658.77	2282366.81	данные отсутствуют	данные отсутствуют
932	388658.77	2282384.34	данные отсутствуют	данные отсутствуют
933	388651.81	2282391.97	данные отсутствуют	данные отсутствуют
934	388640.69	2282392.86	данные отсутствуют	данные отсутствуют
935	388634.96	2282393.32	данные отсутствуют	данные отсутствуют
936	388625.75	2282395.57	данные отсутствуют	данные отсутствуют
937	388618.79	2282409.49	данные отсутствуют	данные отсутствуют
938	388611.6	2282410.84	данные отсутствуют	данные отсутствуют
939	388598.35	2282406.8	данные отсутствуют	данные отсутствуют
940	388590.71	2282414.44	данные отсутствуют	данные отсутствуют
941	388578.8	2282415.78	данные отсутствуют	данные отсутствуют
942	388570.27	2282413.09	данные отсутствуют	данные отсутствуют
943	388566	2282422.07	данные отсутствуют	данные отсутствуют
944	388552.74	2282427.69	данные отсутствуют	данные отсутствуют
945	388539.49	2282427.02	данные отсутствуют	данные отсутствуют

Государственный регистратор		ФГИС ЕГРН
полное наименование должности	подпись	инициалы, фамилия

М.П.

Выписка из Единого государственного реестра недвижимости об объекте недвижимости
Описание местоположения земельного участка

Земельный участок			
(вид объекта недвижимости)			
Лист №	Раздела 3.2	Всего листов раздела 3.2 :	Всего разделов: _____
		16.03.2022 № 99/2022/455331871	
Кадастровый номер:		47:26:0000000:280 (единое землепользование)	

Сведения о характерных точках границы земельного участка				
Система координат				
Зона №				
Номер точки	Координаты		Описание закрепления на местности	Средняя квадратическая погрешность определения координат характерных точек границ земельного участка, м
	X	Y		
1	2	3	4	5
946	388532.3	2282431.96	данные отсутствуют	данные отсутствуют
947	388526.69	2282439.82	данные отсутствуют	данные отсутствуют
948	388529.9	2282452.4	данные отсутствуют	данные отсутствуют
949	387969.73	2282697.89	данные отсутствуют	данные отсутствуют
950	387763.36	2282803.12	данные отсутствуют	данные отсутствуют
951	387443.33	2283098.29	данные отсутствуют	данные отсутствуют
952	387421.49	2283083.9	данные отсутствуют	данные отсутствуют
953	387423.15	2283074.35	данные отсутствуют	данные отсутствуют
954	387414.23	2283062.4	данные отсутствуют	данные отсутствуют
955	387404.74	2283060.12	данные отсутствуют	данные отсутствуют
956	387397.15	2283051.77	данные отсутствуют	данные отсутствуют
957	387391.83	2283041.14	данные отсутствуют	данные отсутствуют
958	387381.58	2283040	данные отсутствуют	данные отсутствуют
959	387368	2283046.89	данные отсутствуют	данные отсутствуют
960	387362.1	2283044.79	данные отсутствуют	данные отсутствуют

Государственный регистратор		ФГИС ЕГРН
полное наименование должности	подпись	инициалы, фамилия

М.П.

Выписка из Единого государственного реестра недвижимости об объекте недвижимости
Описание местоположения земельного участка

Земельный участок			
(вид объекта недвижимости)			
Лист №	Раздела 3.2	Всего листов раздела 3.2 :	Всего разделов: _____
		16.03.2022 № 99/2022/455331871	Всего листов выписки: _____
Кадастровый номер:		47:26:0000000:280 (единое землепользование)	

Сведения о характерных точках границы земельного участка				
Система координат				
Зона №				
Номер точки	Координаты		Описание закрепления на местности	Средняя квадратическая погрешность определения координат характерных точек границ земельного участка, м
	X	Y		
1	2	3	4	5
961	387356.83	2283041.23	данные отсутствуют	данные отсутствуют
962	387355.39	2283042.39	данные отсутствуют	данные отсутствуют
963	387353.76	2283041.79	данные отсутствуют	данные отсутствуют
964	387346.24	2283026.74	данные отсутствуют	данные отсутствуют
965	387334.41	2283021.64	данные отсутствуют	данные отсутствуют
966	387319.37	2283020.83	данные отсутствуют	данные отсутствуют
967	387310.23	2283032.65	данные отсутствуют	данные отсутствуют
968	387310.23	2283043.4	данные отсутствуют	данные отсутствуют
969	387311.04	2283067.85	данные отсутствуют	данные отсутствуют
970	387305.13	2283083.7	данные отсутствуют	данные отсутствуют
971	387291.69	2283079.67	данные отсутствуют	данные отсутствуют
972	387279.87	2283059.52	данные отсутствуют	данные отсутствуют
973	387261.6	2283047.7	данные отсутствуют	данные отсутствуют
974	387246.28	2283057.64	данные отсутствуют	данные отсутствуют
975	387248.16	2283076.18	данные отсутствуют	данные отсутствуют

Государственный регистратор		ФГИС ЕГРН
полное наименование должности	подпись	инициалы, фамилия

М.П.

Выписка из Единого государственного реестра недвижимости об объекте недвижимости
Описание местоположения земельного участка

Земельный участок			
(вид объекта недвижимости)			
Лист №	Раздела 3.2	Всего листов раздела 3.2 :	Всего разделов: _____
		16.03.2022 № 99/2022/455331871	Всего листов выписки: _____
Кадастровый номер:		47:26:0000000:280 (единое землепользование)	

Сведения о характерных точках границы земельного участка				
Система координат				
Зона №				
Номер точки	Координаты		Описание закрепления на местности	Средняя квадратическая погрешность определения координат характерных точек границ земельного участка, м
	X	Y		
1	2	3	4	5
976	387244.67	2283106.54	данные отсутствуют	данные отсутствуют
977	387239.57	2283112.45	данные отсутствуют	данные отсутствуют
978	387237.15	2283130.72	данные отсутствуют	данные отсутствуют
979	387242.25	2283136.64	данные отсутствуют	данные отсутствуют
980	387243.81	2283138.52	данные отсутствуют	данные отсутствуют
981	387228.91	2283151.65	данные отсутствуют	данные отсутствуют
982	387223.71	2283144.97	данные отсутствуют	данные отсутствуют
983	387215.38	2283146.85	данные отсутствуют	данные отсутствуют
984	387206.79	2283165.12	данные отсутствуют	данные отсутствуют
985	387191.74	2283171.83	данные отсутствуют	данные отсутствуют
986	387181.8	2283171.83	данные отсутствуют	данные отсутствуют
987	387163.26	2283169.42	данные отсутствуют	данные отсутствуют
988	387158.15	2283180.43	данные отсутствуют	данные отсутствуют
989	387158.96	2283193.06	данные отсутствуют	данные отсутствуют
990	387169.64	2283203.06	данные отсутствуют	данные отсутствуют

Государственный регистратор		ФГИС ЕГРН
полное наименование должности	подпись	инициалы, фамилия

М.П.

Выписка из Единого государственного реестра недвижимости об объекте недвижимости
Описание местоположения земельного участка

Земельный участок			
(вид объекта недвижимости)			
Лист №	Раздела 3.2	Всего листов раздела 3.2 :	Всего разделов: _____
		16.03.2022 № 99/2022/455331871	Всего листов выписки: _____
Кадастровый номер:		47:26:0000000:280 (единое землепользование)	

Сведения о характерных точках границы земельного участка				
Система координат				
Зона №				
Номер точки	Координаты		Описание закрепления на местности	Средняя квадратическая погрешность определения координат характерных точек границ земельного участка, м
	X	Y		
1	2	3	4	5
991	387139.37	2283229.56	данные отсутствуют	данные отсутствуют
992	387132.9	2283229.87	данные отсутствуют	данные отсутствуют
993	387129.67	2283221.54	данные отсутствуют	данные отсутствуют
994	387132.9	2283204.61	данные отсутствуют	данные отсутствуют
995	387125.37	2283196.29	данные отсутствуют	данные отсутствуют
996	387111.94	2283199.78	данные отсутствуют	данные отсутствуют
997	387107.1	2283202.2	данные отсутствуют	данные отсутствуют
998	387102	2283211.33	данные отсутствуют	данные отсутствуют
999	387102	2283223.96	данные отсутствуют	данные отсутствуют
1000	387102	2283249.22	данные отсутствуют	данные отсутствуют
1001	387062.46	2283233.81	данные отсутствуют	данные отсутствуют
1002	387027.43	2283236.87	данные отсутствуют	данные отсутствуют
1003	387001.59	2283225.77	данные отсутствуют	данные отсутствуют
1004	386964.64	2283225.77	данные отсутствуют	данные отсутствуют
1005	386958.52	2283199.35	данные отсутствуют	данные отсутствуют

Государственный регистратор		ФГИС ЕГРН
полное наименование должности	подпись	инициалы, фамилия

М.П.

Выписка из Единого государственного реестра недвижимости об объекте недвижимости
Описание местоположения земельного участка

Земельный участок			
(вид объекта недвижимости)			
Лист №	Раздела 3.2	Всего листов раздела 3.2 :	Всего разделов: _____
		16.03.2022 № 99/2022/455331871	Всего листов выписки: _____
Кадастровый номер:		47:26:0000000:280 (единое землепользование)	

Сведения о характерных точках границы земельного участка				
Система координат				
Зона №				
Номер точки	Координаты		Описание закрепления на местности	Средняя квадратическая погрешность определения координат характерных точек границ земельного участка, м
	X	Y		
1	2	3	4	5
1006	386951.05	2283199.92	данные отсутствуют	данные отсутствуют
1007	386938.23	2283211.6	данные отсутствуют	данные отсутствуют
1008	386928.27	2283213.51	данные отсутствуют	данные отсутствуют
1009	386926.36	2283187.48	данные отсутствуют	данные отсутствуют
1010	386917.74	2283181.35	данные отсутствуют	данные отсутствуют
1011	386887.69	2283185.76	данные отсутствуют	данные отсутствуют
1012	386860.5	2283194.95	данные отсутствуют	данные отсутствуют
1013	386850.74	2283193.8	данные отсутствуют	данные отсутствуют
1014	386847.68	2283169.68	данные отсутствуют	данные отсутствуют
1015	386840.79	2283168.34	данные отсутствуют	данные отсутствуют
1016	386818.01	2283170.83	данные отсутствуют	данные отсутствуют
1017	386798.29	2283150.53	данные отсутствуют	данные отсутствуют
1018	386790.96	2283155.47	данные отсутствуют	данные отсутствуют
1019	386785.86	2283177.65	данные отсутствуют	данные отсутствуют
1020	386779.29	2283180.86	данные отсутствуют	данные отсутствуют

Государственный регистратор		ФГИС ЕГРН
полное наименование должности	подпись	инициалы, фамилия

М.П.

Выписка из Единого государственного реестра недвижимости об объекте недвижимости
Описание местоположения земельного участка

Земельный участок			
(вид объекта недвижимости)			
Лист №	Раздела 3.2	Всего листов раздела 3.2 :	Всего разделов: _____
		16.03.2022 № 99/2022/455331871	Всего листов выписки: _____
Кадастровый номер:		47:26:0000000:280 (единое землепользование)	

Сведения о характерных точках границы земельного участка				
Система координат				
Зона №				
Номер точки	Координаты		Описание закрепления на местности	Средняя квадратическая погрешность определения координат характерных точек границ земельного участка, м
	X	Y		
1	2	3	4	5
1021	386756.68	2283164.52	данные отсутствуют	данные отсутствуют
1022	386756.68	2283148.03	данные отсутствуют	данные отсутствуют
1023	386753.47	2283138.11	данные отсутствуют	данные отсутствуют
1024	386743.11	2283135.78	данные отсутствуют	данные отсутствуют
1025	386726.79	2283152.48	данные отсутствуют	данные отсутствуют
1026	386724.92	2283289.34	данные отсутствуют	данные отсутствуют
1027	386741.34	2283288.68	данные отсутствуют	данные отсутствуют
1028	386779.94	2283267.82	данные отсутствуют	данные отсутствуют
1029	386799.02	2283261.39	данные отсутствуют	данные отсутствуют
1030	386836.96	2283264.94	данные отсутствуют	данные отсутствуют
1031	386956.76	2283327.28	данные отсутствуют	данные отсутствуют
1032	386976.06	2283327.94	данные отсутствуют	данные отсутствуют
1033	386987.3	2283293.05	данные отсутствуют	данные отсутствуют
1034	387002.78	2283286.98	данные отсутствуют	данные отсутствуют
1035	387024.96	2283290.33	данные отсутствуют	данные отсутствуют

Государственный регистратор		ФГИС ЕГРН
полное наименование должности	подпись	инициалы, фамилия

М.П.

Выписка из Единого государственного реестра недвижимости об объекте недвижимости
Описание местоположения земельного участка

Земельный участок			
(вид объекта недвижимости)			
Лист №	Раздела 3.2	Всего листов раздела 3.2 :	Всего разделов: _____
		16.03.2022 № 99/2022/455331871	
Кадастровый номер:		47:26:0000000:280 (единое землепользование)	

Сведения о характерных точках границы земельного участка				
Система координат				
Зона №				
Номер точки	Координаты		Описание закрепления на местности	Средняя квадратическая погрешность определения координат характерных точек границ земельного участка, м
	X	Y		
1	2	3	4	5
1036	387041.7	2283301.83	данные отсутствуют	данные отсутствуют
1037	387076.86	2283338.24	данные отсутствуют	данные отсутствуют
1038	387105.11	2283351.01	данные отсутствуют	данные отсутствуют
1039	387186.5	2283357.08	данные отсутствуют	данные отсутствуют
1040	387191.11	2283365.86	данные отсутствуют	данные отсутствуют
1041	387190.48	2283378	данные отсутствуют	данные отсутствуют
1042	387169.55	2283406.25	данные отсутствуют	данные отсутствуют
1043	387155.54	2283469.02	данные отсутствуют	данные отсутствуют
1044	387156.79	2283482.42	данные отсутствуют	данные отсутствуют
1045	387178.97	2283478.44	данные отсутствуют	данные отсутствуют
1046	387200.52	2283458.14	данные отсутствуют	данные отсутствуют
1047	387215.38	2283430.52	данные отсутствуют	данные отсутствуют
1048	387228.14	2283425.92	данные отсутствуют	данные отсутствуют
1049	387245.58	2283429.83	данные отсутствуют	данные отсутствуют
1050	387499.51	2283603.3	данные отсутствуют	данные отсутствуют

Государственный регистратор		ФГИС ЕГРН
полное наименование должности	подпись	инициалы, фамилия

М.П.

Выписка из Единого государственного реестра недвижимости об объекте недвижимости
Описание местоположения земельного участка

Земельный участок			
(вид объекта недвижимости)			
Лист №	Раздела 3.2	Всего листов раздела 3.2 :	Всего разделов: _____
16.03.2022		№ 99/2022/455331871	
Кадастровый номер:		47:26:0000000:280 (единое землепользование)	

Сведения о характерных точках границы земельного участка				
Система координат				
Зона №				
Номер точки	Координаты		Описание закрепления на местности	Средняя квадратическая погрешность определения координат характерных точек границ земельного участка, м
	X	Y		
1	2	3	4	5
1051	387520.28	2283605.77	данные отсутствуют	данные отсутствуют
1052	387546.95	2283590.45	данные отсутствуют	данные отсутствуют
1053	387564.77	2283590	данные отсутствуют	данные отсутствуют
1054	387679.94	2283651.36	данные отсутствуют	данные отсутствуют
1055	387779.5	2283751.09	данные отсутствуют	данные отсутствуют
1056	387792.61	2283750.06	данные отсутствуют	данные отсутствуют
1057	387797.54	2283743.43	данные отсутствуют	данные отсутствуют
1058	387798.22	2283727.09	данные отсутствуют	данные отсутствуют
1059	387795.9	2283691.76	данные отсутствуют	данные отсутствуют
1060	387805.51	2283707.86	данные отсутствуют	данные отсутствуют
1061	387822.28	2283716.35	данные отсутствуют	данные отсутствуют
1062	387838.37	2283716.45	данные отсутствуют	данные отсутствуют
1063	387849.89	2283713.67	данные отсутствуют	данные отсутствуют
1064	388360.87	2284173.42	данные отсутствуют	данные отсутствуют
1065	388391.14	2284164.63	данные отсутствуют	данные отсутствуют

Государственный регистратор		ФГИС ЕГРН
полное наименование должности	подпись	инициалы, фамилия

М.П.

Выписка из Единого государственного реестра недвижимости об объекте недвижимости
Описание местоположения земельного участка

Земельный участок			
(вид объекта недвижимости)			
Лист №	Раздела 3.2	Всего листов раздела 3.2 :	Всего разделов: _____
		16.03.2022 № 99/2022/455331871	Всего листов выписки: _____
Кадастровый номер:		47:26:0000000:280 (единое землепользование)	

Сведения о характерных точках границы земельного участка				
Система координат				
Зона №				
Номер точки	Координаты		Описание закрепления на местности	Средняя квадратическая погрешность определения координат характерных точек границ земельного участка, м
	X	Y		
1	2	3	4	5
1066	388402.88	2284163.88	данные отсутствуют	данные отсутствуют
1067	388435.21	2284160.74	данные отсутствуют	данные отсутствуют
1068	388445.16	2284149.14	данные отсутствуют	данные отсутствуют
1069	388575.61	2284112.15	данные отсутствуют	данные отсутствуют
1070	389136.47	2284262.09	данные отсутствуют	данные отсутствуют
1071	389230.39	2284354.21	данные отсутствуют	данные отсутствуют
1072	389261.3	2284592.98	данные отсутствуют	данные отсутствуют
1073	389440.54	2284775.44	данные отсутствуют	данные отсутствуют
1074	389447.91	2284793.13	данные отсутствуют	данные отсутствуют
1075	389461.09	2284804.43	данные отсутствуют	данные отсутствуют
1076	389474.25	2284809.7	данные отсутствуют	данные отсутствуют
1077	389507.31	2284843.35	данные отсутствуют	данные отсутствуют
1078	389511.67	2284854.16	данные отсутствуют	данные отсутствуют
1079	389514	2284873.83	данные отсутствуют	данные отсутствуют
1080	389522.25	2284881.93	данные отсутствуют	данные отсутствуют

Государственный регистратор		ФГИС ЕГРН
полное наименование должности	подпись	инициалы, фамилия

М.П.

Выписка из Единого государственного реестра недвижимости об объекте недвижимости
Описание местоположения земельного участка

Земельный участок			
(вид объекта недвижимости)			
Лист №	Раздела 3.2	Всего листов раздела 3.2 :	Всего разделов: _____
		16.03.2022 № 99/2022/455331871	Всего листов выписки: _____
Кадастровый номер:		47:26:0000000:280 (единое землепользование)	

Сведения о характерных точках границы земельного участка				
Система координат				
Зона №				
Номер точки	Координаты		Описание закрепления на местности	Средняя квадратическая погрешность определения координат характерных точек границ земельного участка, м
	X	Y		
1	2	3	4	5
1081	389534.69	2284886.46	данные отсутствуют	данные отсутствуют
1082	389551.58	2284890.22	данные отсутствуют	данные отсутствуют
1083	391601.53	2286973.93	данные отсутствуют	данные отсутствуют
1084	391716.46	2287053.94	данные отсутствуют	данные отсутствуют
1085	390809.77	2287063.44	данные отсутствуют	данные отсутствуют
1086	387143.89	2287427.14	данные отсутствуют	данные отсутствуют
1087	385274.08	2287611.95	данные отсутствуют	данные отсутствуют
1088	385232.59	2287616.24	данные отсутствуют	данные отсутствуют
1089	390187.75	2280679.4	данные отсутствуют	данные отсутствуют
1090	390276.7	2280607.67	данные отсутствуют	данные отсутствуют
1091	390303.3	2280608.74	данные отсутствуют	данные отсутствуют
1092	390318	2280634.25	данные отсутствуют	данные отсутствуют
1093	390316.47	2280661.4	данные отсутствуют	данные отсутствуют
1094	390339.74	2280671.3	данные отсутствуют	данные отсутствуют
1095	390369.34	2280661.4	данные отсутствуют	данные отсутствуют

Государственный регистратор		ФГИС ЕГРН
полное наименование должности	подпись	инициалы, фамилия

М.П.

Выписка из Единого государственного реестра недвижимости об объекте недвижимости
Описание местоположения земельного участка

Земельный участок			
(вид объекта недвижимости)			
Лист №	Раздела 3.2	Всего листов раздела 3.2 :	Всего разделов: _____
		16.03.2022 № 99/2022/455331871	Всего листов выписки: _____
Кадастровый номер:		47:26:0000000:280 (единое землепользование)	

Сведения о характерных точках границы земельного участка				
Система координат				
Зона №				
Номер точки	Координаты		Описание закрепления на местности	Средняя квадратическая погрешность определения координат характерных точек границ земельного участка, м
	X	Y		
1	2	3	4	5
1096	390387.66	2280660.85	данные отсутствуют	данные отсутствуют
1097	390393.01	2280537.08	данные отсутствуют	данные отсутствуют
1098	390399.47	2280534.06	данные отсутствуют	данные отсутствуют
1099	390416.46	2280539.65	данные отсутствуют	данные отсутствуют
1100	390418.46	2280583.37	данные отсутствуют	данные отсутствуют
1101	390421.62	2280594.76	данные отсутствуют	данные отсутствуют
1102	390445.63	2280615.51	данные отсутствуют	данные отсутствуют
1103	390457.6	2280615.51	данные отсутствуют	данные отсутствуют
1104	390485.87	2280583.68	данные отсутствуют	данные отсутствуют
1105	390496.57	2280570.18	данные отсутствуют	данные отсутствуют
1106	390504.08	2280566.99	данные отсутствуют	данные отсутствуют
1107	390518.85	2280566.23	данные отсутствуют	данные отсутствуют
1108	390522.04	2280557.82	данные отсутствуют	данные отсутствуют
1109	390516.05	2280545.09	данные отсутствуют	данные отсутствуют
1110	390505.35	2280493.38	данные отсутствуют	данные отсутствуют

Государственный регистратор		ФГИС ЕГРН
полное наименование должности	подпись	инициалы, фамилия

М.П.

Выписка из Единого государственного реестра недвижимости об объекте недвижимости
Описание местоположения земельного участка

Земельный участок			
(вид объекта недвижимости)			
Лист №	Раздела 3.2	Всего листов раздела 3.2 :	Всего разделов: _____
		16.03.2022 № 99/2022/455331871	
Кадастровый номер:		47:26:0000000:280 (единое землепользование)	

Сведения о характерных точках границы земельного участка				
Система координат				
Зона №				
Номер точки	Координаты		Описание закрепления на местности	Средняя квадратическая погрешность определения координат характерных точек границ земельного участка, м
	X	Y		
1	2	3	4	5
1111	390520.38	2280444.48	данные отсутствуют	данные отсутствуют
1112	390570.18	2280414.93	данные отсутствуют	данные отсутствуют
1113	390594.12	2280398.63	данные отсутствуют	данные отсутствуют
1114	390608.48	2280372.78	данные отсутствуют	данные отсутствуют
1115	390602.4	2280343.36	данные отсутствуют	данные отсутствуют
1116	390575.02	2280323.49	данные отсутствуют	данные отсутствуют
1117	390544.71	2280315.47	данные отсутствуют	данные отсутствуют
1118	390526.84	2280294.94	данные отсутствуют	данные отсутствуют
1119	390549	2280267.49	данные отсутствуют	данные отсутствуют
1120	390543.1	2280244.83	данные отсутствуют	данные отсутствуют
1121	390542.42	2280197.01	данные отсутствуют	данные отсутствуют
1122	390560.78	2280175.45	данные отсутствуют	данные отсутствуют
1123	390605.41	2280152.99	данные отсутствуют	данные отсутствуют
1124	390611.1	2280142.41	данные отсутствуют	данные отсутствуют
1125	390610.7	2280134.92	данные отсутствуют	данные отсутствуют

Государственный регистратор		ФГИС ЕГРН
полное наименование должности	подпись	инициалы, фамилия

М.П.

Выписка из Единого государственного реестра недвижимости об объекте недвижимости
Описание местоположения земельного участка

Земельный участок			
(вид объекта недвижимости)			
Лист №	Раздела 3.2	Всего листов раздела 3.2 :	Всего разделов: _____
		16.03.2022 № 99/2022/455331871	
Кадастровый номер:		47:26:0000000:280 (единое землепользование)	

Сведения о характерных точках границы земельного участка				
Система координат				
Зона №				
Номер точки	Координаты		Описание закрепления на местности	Средняя квадратическая погрешность определения координат характерных точек границ земельного участка, м
	X	Y		
1	2	3	4	5
1126	390588.64	2280128.43	данные отсутствуют	данные отсутствуют
1127	390564.58	2280119.95	данные отсутствуют	данные отсутствуют
1128	390532.73	2280101.88	данные отсутствуют	данные отсутствуют
1129	390524.82	2280047.59	данные отсутствуют	данные отсутствуют
1130	390415.9	2280040	данные отсутствуют	данные отсутствуют
1131	390421.64	2279898.87	данные отсутствуют	данные отсутствуют
1132	390464.78	2279863.9	данные отсутствуют	данные отсутствуют
1133	390483.31	2279808.03	данные отсутствуют	данные отсутствуют
1134	390488.39	2279758.35	данные отсутствуют	данные отсутствуют
1135	390470	2279726.64	данные отсутствуют	данные отсутствуют
1136	390444.19	2279685.87	данные отсутствуют	данные отсутствуют
1137	390430.51	2279676.99	данные отсутствуют	данные отсутствуют
1138	390439.68	2279451.26	данные отсутствуют	данные отсутствуют
1139	390476.08	2279347.85	данные отсутствуют	данные отсутствуют
1140	390469.52	2279334.99	данные отсутствуют	данные отсутствуют

Государственный регистратор		ФГИС ЕГРН
полное наименование должности	подпись	инициалы, фамилия

М.П.

Выписка из Единого государственного реестра недвижимости об объекте недвижимости
Описание местоположения земельного участка

Земельный участок			
(вид объекта недвижимости)			
Лист №	Раздела 3.2	Всего листов раздела 3.2 :	Всего разделов: _____
		16.03.2022 № 99/2022/455331871	
Кадастровый номер:		47:26:0000000:280 (единое землепользование)	

Сведения о характерных точках границы земельного участка				
Система координат				
Зона №				
Номер точки	Координаты		Описание закрепления на местности	Средняя квадратическая погрешность определения координат характерных точек границ земельного участка, м
	X	Y		
1	2	3	4	5
1141	390445.98	2279332.94	данные отсутствуют	данные отсутствуют
1142	390439.21	2279335.16	данные отсутствуют	данные отсутствуют
1143	390437.02	2279390.23	данные отсутствуют	данные отсутствуют
1144	390425.58	2279433.16	данные отсутствуют	данные отсутствуют
1145	390413.17	2279445.56	данные отсутствуют	данные отсутствуют
1146	390401.18	2279451.56	данные отсутствуют	данные отсутствуют
1147	390374.87	2279451.56	данные отсутствуют	данные отсутствуют
1148	390352.66	2279439.98	данные отсутствуют	данные отсутствуют
1149	390345.84	2279440.38	данные отсутствуют	данные отсутствуют
1150	390340.39	2279445.56	данные отсутствуют	данные отсутствуют
1151	390340.39	2279479.64	данные отсутствуют	данные отсутствуют
1152	390322.81	2279512.35	данные отсутствуют	данные отсутствуют
1153	390318.17	2279561.83	данные отсутствуют	данные отсутствуют
1154	390336.98	2279595.9	данные отсутствуют	данные отсутствуют
1155	390333.03	2279606.94	данные отсутствуют	данные отсутствуют

Государственный регистратор		ФГИС ЕГРН
полное наименование должности	подпись	инициалы, фамилия

М.П.

Выписка из Единого государственного реестра недвижимости об объекте недвижимости
Описание местоположения земельного участка

Земельный участок			
(вид объекта недвижимости)			
Лист №	Раздела 3.2	Всего листов раздела 3.2 :	Всего разделов: _____
		16.03.2022 № 99/2022/455331871	
Кадастровый номер:		47:26:0000000:280 (единое землепользование)	

Сведения о характерных точках границы земельного участка				
Система координат				
Зона №				
Номер точки	Координаты		Описание закрепления на местности	Средняя квадратическая погрешность определения координат характерных точек границ земельного участка, м
	X	Y		
1	2	3	4	5
1156	390318.17	2279618.53	данные отсутствуют	данные отсутствуют
1157	390278.72	2279624.68	данные отсутствуют	данные отсутствуют
1158	390238.9	2279636.68	данные отсутствуют	данные отсутствуют
1159	390214.05	2279671.19	данные отсутствуют	данные отсутствуют
1160	390198.44	2279706.02	данные отсутствуют	данные отсутствуют
1161	390207.68	2279730.55	данные отсутствуют	данные отсутствуют
1162	390238.58	2279729.28	данные отсутствуют	данные отсутствуют
1163	390249.2	2279738.2	данные отсутствуют	данные отсутствуют
1164	390241.55	2279755.5	данные отсутствуют	данные отсутствуют
1165	390233.27	2279772.07	данные отсутствуют	данные отсутствуют
1166	390234.65	2279791.29	данные отсутствуют	данные отсутствуют
1167	390239.53	2279810.19	данные отсутствуют	данные отсутствуют
1168	390235.6	2279826.76	данные отсутствуют	данные отсутствуют
1169	390227.32	2279846.08	данные отсутствуют	данные отсутствуют
1170	390224.99	2279873.58	данные отсутствуют	данные отсутствуют

Государственный регистратор		ФГИС ЕГРН
полное наименование должности	подпись	инициалы, фамилия

М.П.

Выписка из Единого государственного реестра недвижимости об объекте недвижимости
Описание местоположения земельного участка

Земельный участок			
(вид объекта недвижимости)			
Лист №	Раздела 3.2	Всего листов раздела 3.2 :	Всего разделов: _____
		16.03.2022 № 99/2022/455331871	Всего листов выписки: _____
Кадастровый номер:		47:26:0000000:280 (единое землепользование)	

Сведения о характерных точках границы земельного участка				
Система координат				
Зона №				
Номер точки	Координаты		Описание закрепления на местности	Средняя квадратическая погрешность определения координат характерных точек границ земельного участка, м
	X	Y		
1	2	3	4	5
1171	390222.9	2279884.49	данные отсутствуют	данные отсутствуют
1172	390217.09	2279898.86	данные отсутствуют	данные отсутствуют
1173	390210.62	2279911.91	данные отсутствуют	данные отсутствуют
1174	390192.41	2279905.77	данные отсутствуют	данные отсутствуют
1175	390177.05	2279886.91	данные отсутствуют	данные отсутствуют
1176	390158.85	2279839.96	данные отсутствуют	данные отсутствуют
1177	390141.74	2279812.54	данные отсутствуют	данные отсутствуют
1178	390109.82	2279797.41	данные отсутствуют	данные отсутствуют
1179	390104.34	2279784.03	данные отсутствуют	данные отсутствуют
1180	390114.65	2279776.46	данные отсутствуют	данные отсутствуют
1181	390128.69	2279768.67	данные отсутствуют	данные отсутствуют
1182	390128.36	2279753.87	данные отсутствуют	данные отсутствуют
1183	390116.73	2279744	данные отсутствуют	данные отсутствуют
1184	390081.08	2279724.8	данные отсутствуют	данные отсутствуют
1185	390060.64	2279697.83	данные отсутствуют	данные отсутствуют

Государственный регистратор		ФГИС ЕГРН
полное наименование должности	подпись	инициалы, фамилия

М.П.

Выписка из Единого государственного реестра недвижимости об объекте недвижимости
Описание местоположения земельного участка

Земельный участок			
(вид объекта недвижимости)			
Лист №	Раздела 3.2	Всего листов раздела 3.2 :	Всего разделов: _____
16.03.2022 № 99/2022/455331871			
Кадастровый номер:		47:26:0000000:280 (единое землепользование)	

Сведения о характерных точках границы земельного участка				
Система координат				
Зона №				
Номер точки	Координаты		Описание закрепления на местности	Средняя квадратическая погрешность определения координат характерных точек границ земельного участка, м
	X	Y		
1	2	3	4	5
1186	390060.96	2279673.05	данные отсутствуют	данные отсутствуют
1187	390065.05	2279659.53	данные отсутствуют	данные отсутствуют
1188	390084.47	2279647.32	данные отсутствуют	данные отсутствуют
1189	390105.67	2279632.12	данные отсутствуют	данные отсутствуют
1190	390113.99	2279625.57	данные отсутствуют	данные отсутствуют
1191	390126.75	2279628.35	данные отсутствуют	данные отсутствуют
1192	390130.31	2279636.67	данные отсутствуют	данные отсутствуют
1193	390123.98	2279652.21	данные отсутствуют	данные отсутствуют
1194	390120.87	2279664.42	данные отсутствуют	данные отсутствуют
1195	390136.85	2279679.95	данные отсутствуют	данные отсутствуют
1196	390172.92	2279636.23	данные отсутствуют	данные отсутствуют
1197	390196.89	2279589.06	данные отсутствуют	данные отсутствуют
1198	390209.66	2279561.76	данные отсутствуют	данные отсутствуют
1199	390209.66	2279527.69	данные отсутствуют	данные отсутствуют
1200	390194.78	2279504.49	данные отсутствуют	данные отсутствуют

Государственный регистратор		ФГИС ЕГРН
полное наименование должности	подпись	инициалы, фамилия

М.П.

Выписка из Единого государственного реестра недвижимости об объекте недвижимости
Описание местоположения земельного участка

Земельный участок			
(вид объекта недвижимости)			
Лист №	Раздела 3.2	Всего листов раздела 3.2 :	Всего разделов: _____
		16.03.2022 № 99/2022/455331871	Всего листов выписки: _____
Кадастровый номер:		47:26:0000000:280 (единое землепользование)	

Сведения о характерных точках границы земельного участка				
Система координат				
Зона №				
Номер точки	Координаты		Описание закрепления на местности	Средняя квадратическая погрешность определения координат характерных точек границ земельного участка, м
	X	Y		
1	2	3	4	5
1201	390173.59	2279491.62	данные отсутствуют	данные отсутствуют
1202	390135.08	2279493.06	данные отсутствуют	данные отсутствуют
1203	390125.42	2279487.85	данные отсутствуют	данные отсутствуют
1204	390118.1	2279478.86	данные отсутствуют	данные отсутствуют
1205	390123.03	2279412.1	данные отсутствуют	данные отсутствуют
1206	390135.11	2279399.49	данные отсутствуют	данные отсутствуют
1207	390155.63	2279392.78	данные отсутствуют	данные отсутствуют
1208	390251.28	2279391.17	данные отсутствуют	данные отсутствуют
1209	390272.21	2279389.03	данные отсутствуют	данные отсутствуют
1210	390304.65	2279378.79	данные отсутствуют	данные отсутствуют
1211	390310.27	2279367.88	данные отсутствуют	данные отсутствуют
1212	390287.16	2279347.41	данные отсутствуют	данные отсутствуют
1213	390270.52	2279345.4	данные отсутствуют	данные отсутствуют
1214	390216.87	2279363.32	данные отсутствуют	данные отсутствуют
1215	390193.02	2279358.33	данные отсутствуют	данные отсутствуют

Государственный регистратор		ФГИС ЕГРН
полное наименование должности	подпись	инициалы, фамилия

М.П.

Выписка из Единого государственного реестра недвижимости об объекте недвижимости
Описание местоположения земельного участка

Земельный участок			
<small>(вид объекта недвижимости)</small>			
Лист №	Раздела 3.2	Всего листов раздела 3.2 :	Всего разделов: _____
16.03.2022		№ 99/2022/455331871	
Кадастровый номер:		47:26:0000000:280 (единое землепользование)	

Сведения о характерных точках границы земельного участка				
Система координат				
Зона №				
Номер точки	Координаты		Описание закрепления на местности	Средняя квадратическая погрешность определения координат характерных точек границ земельного участка, м
	X	Y		
1	2	3	4	5
1216	390179.13	2279335.44	данные отсутствуют	данные отсутствуют
1217	390198	2279312.22	данные отсутствуют	данные отсутствуют
1218	390205	2279296.32	данные отсутствуют	данные отсутствуют
1219	390217.83	2279281.16	данные отсутствуют	данные отсутствуют
1220	390223.73	2279260.72	данные отсутствуют	данные отсутствуют
1221	390203.62	2279240.02	данные отсутствуют	данные отсутствуют
1222	390147.1	2279221.76	данные отсутствуют	данные отсутствуют
1223	390131.25	2279210.78	данные отсутствуют	данные отсутствуют
1224	390118.8	2279189.61	данные отсутствуют	данные отсутствуют
1225	390114.95	2279173.99	данные отсутствуют	данные отсутствуют
1226	390123.1	2279167.31	данные отсутствуют	данные отсутствуют
1227	390156.72	2279165.95	данные отсутствуют	данные отсутствуют
1228	390171.89	2279157.8	данные отсутствуют	данные отсутствуют
1229	390176.19	2279138.33	данные отсутствуют	данные отсутствуют
1230	390160.57	2279116.03	данные отсутствуют	данные отсутствуют

Государственный регистратор		ФГИС ЕГРН
полное наименование должности	подпись	инициалы, фамилия

М.П.

Выписка из Единого государственного реестра недвижимости об объекте недвижимости
Описание местоположения земельного участка

Земельный участок			
(вид объекта недвижимости)			
Лист №	Раздела 3.2	Всего листов раздела 3.2 :	Всего разделов: _____
		16.03.2022 № 99/2022/455331871	Всего листов выписки: _____
Кадастровый номер:		47:26:0000000:280 (единое землепользование)	

Сведения о характерных точках границы земельного участка				
Система координат				
Зона №				
Номер точки	Координаты		Описание закрепления на местности	Средняя квадратическая погрешность определения координат характерных точек границ земельного участка, м
	X	Y		
1	2	3	4	5
1231	389832.9	2279101.03	данные отсутствуют	данные отсутствуют
1232	389830.79	2279114.59	данные отсутствуют	данные отсутствуют
1233	389820.69	2279123.8	данные отсутствуют	данные отсутствуют
1234	389818.95	2279140.75	данные отсутствуют	данные отсутствуют
1235	389838.59	2279195.8	данные отсутствуют	данные отсутствуют
1236	389853.4	2279197.58	данные отсутствуют	данные отсутствуют
1237	389897.01	2279180.91	данные отсутствуют	данные отсутствуют
1238	389909.26	2279179.47	данные отсутствуют	данные отсутствуют
1239	389943.4	2279197.91	данные отсутствуют	данные отсутствуют
1240	389956.89	2279214.69	данные отсутствуют	данные отсутствуют
1241	389949.02	2279233.35	данные отсутствуют	данные отсутствуют
1242	389954.59	2279257.1	данные отсутствуют	данные отсутствуют
1243	389953.14	2279280.24	данные отсутствуют	данные отсутствуют
1244	389921.76	2279281.81	данные отсутствуют	данные отсутствуют
1245	389883.11	2279274.91	данные отсутствуют	данные отсутствуют

Государственный регистратор		ФГИС ЕГРН
полное наименование должности	подпись	инициалы, фамилия

М.П.

Выписка из Единого государственного реестра недвижимости об объекте недвижимости
Описание местоположения земельного участка

Земельный участок			
(вид объекта недвижимости)			
Лист №	Раздела 3.2	Всего листов раздела 3.2 :	Всего разделов: _____
		16.03.2022 № 99/2022/455331871	Всего листов выписки: _____
Кадастровый номер:		47:26:0000000:280 (единое землепользование)	

Сведения о характерных точках границы земельного участка				
Система координат				
Зона №				
Номер точки	Координаты		Описание закрепления на местности	Средняя квадратическая погрешность определения координат характерных точек границ земельного участка, м
	X	Y		
1	2	3	4	5
1246	389861.55	2279277.57	данные отсутствуют	данные отсутствуют
1247	389818.91	2279301.82	данные отсутствуют	данные отсутствуют
1248	389786.77	2279307.97	данные отсутствуют	данные отсутствуют
1249	389775.47	2279307.38	данные отсутствуют	данные отсутствуют
1250	389759.99	2279293.69	данные отсутствуют	данные отсутствуют
1251	389761.38	2279281.39	данные отсутствуют	данные отсутствуют
1252	389764.95	2279256.59	данные отсутствуют	данные отсутствуют
1253	389758.8	2279248.46	данные отсутствуют	данные отсутствуют
1254	389729.64	2279243.5	данные отсутствуют	данные отсутствуют
1255	389721.71	2279232.39	данные отсутствуют	данные отсутствуют
1256	389718.53	2279207	данные отсутствуют	данные отсутствуют
1257	389706.83	2279202.64	данные отсутствуют	данные отсутствуют
1258	389688.18	2279210.77	данные отсутствуют	данные отсутствуют
1259	389612.54	2279291.95	данные отсутствуют	данные отсутствуют
1260	389568.91	2279307.78	данные отсутствуют	данные отсутствуют

Государственный регистратор		ФГИС ЕГРН
полное наименование должности	подпись	инициалы, фамилия

М.П.

Выписка из Единого государственного реестра недвижимости об объекте недвижимости
Описание местоположения земельного участка

Земельный участок			
(вид объекта недвижимости)			
Лист №	Раздела 3.2	Всего листов раздела 3.2 :	Всего разделов: _____
		16.03.2022 № 99/2022/455331871	
Кадастровый номер:		47:26:0000000:280 (единое землепользование)	

Сведения о характерных точках границы земельного участка				
Система координат				
Зона №				
Номер точки	Координаты		Описание закрепления на местности	Средняя квадратическая погрешность определения координат характерных точек границ земельного участка, м
	X	Y		
1	2	3	4	5
1261	389530.09	2279309.89	данные отсутствуют	данные отсутствуют
1262	389494.56	2279317.28	данные отсутствуют	данные отсутствуют
1263	389475.09	2279322.79	данные отсутствуют	данные отсутствуют
1264	389461.96	2279340.38	данные отсутствуют	данные отсутствуют
1265	389470.75	2279356.45	данные отсутствуют	данные отсутствуют
1266	389501.13	2279359.38	данные отсутствуют	данные отсутствуют
1267	389529.47	2279346.01	данные отсутствуют	данные отсутствуют
1268	389562.69	2279336.63	данные отсутствуют	данные отсутствуют
1269	389589.08	2279329.01	данные отсутствуют	данные отсутствуют
1270	389602.68	2279337.1	данные отсутствуют	данные отсутствуют
1271	389599.28	2279356.45	данные отсутствуют	данные отсутствуют
1272	389631.53	2279374.04	данные отсутствуют	данные отсутствуют
1273	389660.64	2279372.48	данные отсутствуют	данные отсутствуют
1274	389723.21	2279340.68	данные отсутствуют	данные отсутствуют
1275	389733.82	2279337.59	данные отсутствуют	данные отсутствуют

Государственный регистратор		ФГИС ЕГРН
полное наименование должности	подпись	инициалы, фамилия

М.П.

Выписка из Единого государственного реестра недвижимости об объекте недвижимости
Описание местоположения земельного участка

Земельный участок			
<small>(вид объекта недвижимости)</small>			
Лист №	Раздела 3.2	Всего листов раздела 3.2 :	Всего разделов: _____
16.03.2022 № 99/2022/455331871			
Кадастровый номер:		47:26:0000000:280 (единое землепользование)	

Сведения о характерных точках границы земельного участка				
Система координат				
Зона №				
Номер точки	Координаты		Описание закрепления на местности	Средняя квадратическая погрешность определения координат характерных точек границ земельного участка, м
	X	Y		
1	2	3	4	5
1276	389751.78	2279338.91	данные отсутствуют	данные отсутствуют
1277	389775.63	2279347.6	данные отсутствуют	данные отсутствуют
1278	389803.31	2279348.63	данные отсутствуют	данные отсутствуют
1279	389841.76	2279333.68	данные отсутствуют	данные отсутствуют
1280	389932.38	2279327.11	данные отсутствуют	данные отсутствуют
1281	389948.03	2279331.36	данные отсутствуют	данные отсутствуют
1282	389957.11	2279357.83	данные отсутствуют	данные отсутствуют
1283	389934.12	2279422.37	данные отсутствуют	данные отсутствуют
1284	389931.8	2279439.95	данные отсутствуют	данные отсутствуют
1285	389953.44	2279463.52	данные отсутствуют	данные отсутствуют
1286	389996.91	2279479.17	данные отсутствуют	данные отсутствуют
1287	390020.49	2279499.66	данные отсутствуют	данные отсутствуют
1288	390024.16	2279520.33	данные отсутствуют	данные отсутствуют
1289	389999.43	2279561.87	данные отсутствуют	данные отсутствуют
1290	389985.51	2279574.62	данные отсутствуют	данные отсутствуют

Государственный регистратор		ФГИС ЕГРН
полное наименование должности	подпись	инициалы, фамилия

М.П.

Выписка из Единого государственного реестра недвижимости об объекте недвижимости
Описание местоположения земельного участка

Земельный участок			
(вид объекта недвижимости)			
Лист № ____	Раздела 3.2	Всего листов раздела 3.2 : ____	Всего разделов: ____
16.03.2022 № 99/2022/455331871			
Кадастровый номер:		47:26:0000000:280 (единое землепользование)	

Сведения о характерных точках границы земельного участка				
Система координат				
Зона №				
Номер точки	Координаты		Описание закрепления на местности	Средняя квадратическая погрешность определения координат характерных точек границ земельного участка, м
	X	Y		
1	2	3	4	5
1291	389938.37	2279576.94	данные отсутствуют	данные отсутствуют
1292	389906.25	2279556.94	данные отсутствуют	данные отсутствуют
1293	389880.98	2279539.65	данные отсутствуют	данные отсутствуют
1294	389849.68	2279507	данные отсутствуют	данные отсутствуют
1295	389771.64	2279486.66	данные отсутствуют	данные отсутствуют
1296	389724.48	2279502.29	данные отсутствуют	данные отсутствуют
1297	389710.04	2279523.89	данные отсутствуют	данные отсутствуют
1298	389705.93	2279559.52	данные отсутствуют	данные отсутствуют
1299	389680.23	2279590.52	данные отсутствуют	данные отсутствуют
1300	389637.18	2279616.22	данные отсутствуют	данные отсутствуют
1301	389615.05	2279646.73	данные отсутствуют	данные отсутствуют
1302	389569.33	2279692.58	данные отсутствуют	данные отсутствуют
1303	389555.35	2279707.78	данные отсутствуют	данные отсутствуют
1304	389542.2	2279765.44	данные отсутствуют	данные отсутствуют
1305	389510.45	2279828.25	данные отсутствуют	данные отсутствуют

Государственный регистратор		ФГИС ЕГРН
полное наименование должности	подпись	инициалы, фамилия

М.П.

Выписка из Единого государственного реестра недвижимости об объекте недвижимости
Описание местоположения земельного участка

Земельный участок			
(вид объекта недвижимости)			
Лист №	Раздела 3.2	Всего листов раздела 3.2 :	Всего разделов: _____
		16.03.2022 № 99/2022/455331871	Всего листов выписки: _____
Кадастровый номер:		47:26:0000000:280 (единое землепользование)	

Сведения о характерных точках границы земельного участка				
Система координат				
Зона №				
Номер точки	Координаты		Описание закрепления на местности	Средняя квадратическая погрешность определения координат характерных точек границ земельного участка, м
	X	Y		
1	2	3	4	5
1306	389406.13	2279976.26	данные отсутствуют	данные отсутствуют
1307	389488.99	2279981.58	данные отсутствуют	данные отсутствуют
1308	389515.43	2279949.71	данные отсутствуют	данные отсутствуют
1309	389533.75	2279938.84	данные отсутствуют	данные отсутствуют
1310	389560.81	2279932.71	данные отсутствуют	данные отсутствуют
1311	389642.95	2279932.22	данные отсутствуют	данные отсутствуют
1312	389697.7	2279931.9	данные отсутствуют	данные отсутствуют
1313	389699.34	2279912.81	данные отсутствуют	данные отсутствуют
1314	389709.81	2279897.18	данные отсутствуют	данные отсутствуют
1315	389722.07	2279886.7	данные отсутствуют	данные отсутствуют
1316	389736.45	2279883.86	данные отсутствуют	данные отсутствуют
1317	389753.67	2279889.01	данные отсутствуют	данные отсутствуют
1318	389765.93	2279895.58	данные отсутствуют	данные отсутствуют
1319	389771.96	2279908.9	данные отсутствуют	данные отсутствуют
1320	389806.41	2279929.5	данные отсутствуют	данные отсутствуют

Государственный регистратор		ФГИС ЕГРН
полное наименование должности	подпись	инициалы, фамилия

М.П.

Выписка из Единого государственного реестра недвижимости об объекте недвижимости
Описание местоположения земельного участка

Земельный участок			
(вид объекта недвижимости)			
Лист №	Раздела 3.2	Всего листов раздела 3.2 :	Всего разделов: _____
		16.03.2022 № 99/2022/455331871	
Кадастровый номер:		47:26:0000000:280 (единое землепользование)	

Сведения о характерных точках границы земельного участка				
Система координат				
Зона №				
Номер точки	Координаты		Описание закрепления на местности	Средняя квадратическая погрешность определения координат характерных точек границ земельного участка, м
	X	Y		
1	2	3	4	5
1321	389827.01	2279930.56	данные отсутствуют	данные отсутствуют
1322	389876.91	2279916.18	данные отсутствуют	данные отсутствуют
1323	389919.69	2279915.63	данные отсутствуют	данные отсутствуют
1324	389960	2279938.65	данные отсутствуют	данные отсутствуют
1325	389992.78	2279992.66	данные отсутствуют	данные отсутствуют
1326	389991.86	2280013.35	данные отсутствуют	данные отсутствуют
1327	389628.47	2279990.14	данные отсутствуют	данные отсутствуют
1328	389655.69	2280016.54	данные отсутствуют	данные отсутствуют
1329	389663.31	2280047.16	данные отсутствуют	данные отсутствуют
1330	389644.25	2280064.57	данные отсутствуют	данные отсутствуют
1331	389573.09	2280092.01	данные отсутствуют	данные отсутствуют
1332	389552.89	2280113.49	данные отсутствуют	данные отсутствуют
1333	389556.83	2280124.92	данные отсутствуют	данные отсутствуют
1334	389591.77	2280157.07	данные отсутствуют	данные отсутствуют
1335	389618.99	2280175.48	данные отсутствуют	данные отсутствуют

Государственный регистратор		ФГИС ЕГРН
полное наименование должности	подпись	инициалы, фамилия

М.П.

Выписка из Единого государственного реестра недвижимости об объекте недвижимости
Описание местоположения земельного участка

Земельный участок			
(вид объекта недвижимости)			
Лист №	Раздела 3.2	Всего листов раздела 3.2 :	Всего разделов: _____
		16.03.2022 № 99/2022/455331871	
Кадастровый номер:		47:26:0000000:280 (единое землепользование)	

Сведения о характерных точках границы земельного участка				
Система координат				
Зона №				
Номер точки	Координаты		Описание закрепления на местности	Средняя квадратическая погрешность определения координат характерных точек границ земельного участка, м
	X	Y		
1	2	3	4	5
1336	389644.96	2280221.65	данные отсутствуют	данные отсутствуют
1337	389654.47	2280263.06	данные отсутствуют	данные отсутствуют
1338	389690.62	2280305.5	данные отсутствуют	данные отсутствуют
1339	389722.87	2280311.78	данные отсутствуют	данные отсутствуют
1340	389792.97	2280283.09	данные отсутствуют	данные отсутствуют
1341	389810.75	2280284.6	данные отсутствуют	данные отсутствуют
1342	389820.18	2280292.53	данные отсутствуют	данные отсутствуют
1343	389822.88	2280305.7	данные отсутствуют	данные отсутствуют
1344	389809.86	2280328.6	данные отсутствуют	данные отсутствуют
1345	389812.25	2280339.83	данные отсутствуют	данные отсутствуют
1346	389841.14	2280364.07	данные отсутствуют	данные отсутствуют
1347	389882.3	2280354.79	данные отсутствуют	данные отсутствуют
1348	389933.79	2280323.81	данные отсутствуют	данные отсутствуют
1349	390016.01	2280291.61	данные отсутствуют	данные отсутствуют
1350	390068.26	2280310.81	данные отсутствуют	данные отсутствуют

Государственный регистратор		ФГИС ЕГРН
полное наименование должности	подпись	инициалы, фамилия

М.П.

Выписка из Единого государственного реестра недвижимости об объекте недвижимости
Описание местоположения земельного участка

Земельный участок			
(вид объекта недвижимости)			
Лист №	Раздела 3.2	Всего листов раздела 3.2 :	Всего разделов: _____
		16.03.2022 № 99/2022/455331871	Всего листов выписки: _____
Кадастровый номер:		47:26:0000000:280 (единое землепользование)	

Сведения о характерных точках границы земельного участка				
Система координат				
Зона №				
Номер точки	Координаты		Описание закрепления на местности	Средняя квадратическая погрешность определения координат характерных точек границ земельного участка, м
	X	Y		
1	2	3	4	5
1351	390120.09	2280355.37	данные отсутствуют	данные отсутствуют
1352	390154.38	2280370.05	данные отсутствуют	данные отсутствуют
1353	390236.22	2280475.56	данные отсутствуют	данные отсутствуют
1354	390233.18	2280504.05	данные отсутствуют	данные отсутствуют
1355	390180.89	2280587.05	данные отсутствуют	данные отсутствуют
1356	390169.97	2280624.67	данные отсутствуют	данные отсутствуют
1357	390144.93	2280654.14	данные отсутствуют	данные отсутствуют
1358	390160.56	2280676.54	данные отсутствуют	данные отсутствуют
1359	391891.22	2268204.22	данные отсутствуют	данные отсутствуют
1360	391918.66	2268200.57	данные отсутствуют	данные отсутствуют
1361	391968.29	2268200.57	данные отсутствуют	данные отсутствуют
1362	391970.96	2268173.11	данные отсутствуют	данные отсутствуют
1363	391964.35	2268168	данные отсутствуют	данные отсутствуют
1364	391966.9	2268147.33	данные отсутствуют	данные отсутствуют
1365	391949.52	2268130.14	данные отсутствуют	данные отсутствуют

Государственный регистратор		ФГИС ЕГРН
полное наименование должности	подпись	инициалы, фамилия

М.П.

Выписка из Единого государственного реестра недвижимости об объекте недвижимости
Описание местоположения земельного участка

Земельный участок			
<small>(вид объекта недвижимости)</small>			
Лист № ____	Раздела 3.2	Всего листов раздела 3.2 : ____	Всего разделов: ____
16.03.2022 № 99/2022/455331871			
Кадастровый номер:		47:26:0000000:280 (единое землепользование)	

Сведения о характерных точках границы земельного участка				
Система координат				
Зона №				
Номер точки	Координаты		Описание закрепления на местности	Средняя квадратическая погрешность определения координат характерных точек границ земельного участка, м
	X	Y		
1	2	3	4	5
1366	391923.23	2268141.16	данные отсутствуют	данные отсутствуют
1367	391922.85	2268142.77	данные отсутствуют	данные отсутствуют
1368	391919.45	2268143.88	данные отсутствуют	данные отсутствуют
1369	391887.19	2268149.16	данные отсутствуют	данные отсутствуют
1370	387435.85	2278852.28	данные отсутствуют	данные отсутствуют
1371	387446.16	2278848.66	данные отсутствуют	данные отсутствуют
1372	387471.51	2278799.91	данные отсутствуют	данные отсутствуют
1373	387588.05	2278661.08	данные отсутствуют	данные отсутствуют
1374	387602.15	2278585.7	данные отсутствуют	данные отсутствуют
1375	387665.66	2278569.27	данные отсутствуют	данные отсутствуют
1376	387674.3	2278518.85	данные отсутствуют	данные отсутствуют
1377	387640.32	2278484.03	данные отсутствуют	данные отсутствуют
1378	387603.68	2278482.45	данные отсутствуют	данные отсутствуют
1379	387575.13	2278472.61	данные отсутствуют	данные отсутствуют
1380	387572.35	2278459.51	данные отсутствуют	данные отсутствуют

Государственный регистратор		ФГИС ЕГРН
полное наименование должности	подпись	инициалы, фамилия

М.П.

Выписка из Единого государственного реестра недвижимости об объекте недвижимости
Описание местоположения земельного участка

Земельный участок			
(вид объекта недвижимости)			
Лист №	Раздела 3.2	Всего листов раздела 3.2 :	Всего разделов: _____
		16.03.2022 № 99/2022/455331871	Всего листов выписки: _____
Кадастровый номер:		47:26:0000000:280 (единое землепользование)	

Сведения о характерных точках границы земельного участка				
Система координат				
Зона №				
Номер точки	Координаты		Описание закрепления на местности	Средняя квадратическая погрешность определения координат характерных точек границ земельного участка, м
	X	Y		
1	2	3	4	5
1381	387599.37	2278399.62	данные отсутствуют	данные отсутствуют
1382	387587.11	2278377.62	данные отсутствуют	данные отсутствуют
1383	387561.2	2278359.51	данные отсутствуют	данные отсутствуют
1384	387528.06	2278354.22	данные отсутствуют	данные отсутствуют
1385	387497.69	2278362.02	данные отсутствуют	данные отсутствуют
1386	387480.98	2278378.73	данные отсутствуют	данные отсутствуют
1387	387443.65	2278389.87	данные отсутствуют	данные отсутствуют
1388	387436.69	2278406.59	данные отсутствуют	данные отсутствуют
1389	387461.76	2278476.23	данные отсутствуют	данные отсутствуют
1390	387462.87	2278485.7	данные отсутствуют	данные отсутствуют
1391	387443.65	2278501.3	данные отсутствуют	данные отсутствуют
1392	387456.75	2278528.32	данные отсутствуют	данные отсутствуют
1393	387415.8	2278625.81	данные отсутствуют	данные отсутствуют
1394	387417.47	2278713	данные отсутствуют	данные отсутствуют
1395	387353.12	2278789.6	данные отсутствуют	данные отсутствуют

Государственный регистратор		ФГИС ЕГРН
полное наименование должности	подпись	инициалы, фамилия

М.П.

Выписка из Единого государственного реестра недвижимости об объекте недвижимости
Описание местоположения земельного участка

Земельный участок			
(вид объекта недвижимости)			
Лист №	Раздела 3.2	Всего листов раздела 3.2 :	Всего разделов: _____
		16.03.2022 № 99/2022/455331871	Всего листов выписки: _____
Кадастровый номер:		47:26:0000000:280 (единое землепользование)	

Сведения о характерных точках границы земельного участка				
Система координат				
Зона №				
Номер точки	Координаты		Описание закрепления на местности	Средняя квадратическая погрешность определения координат характерных точек границ земельного участка, м
	X	Y		
1	2	3	4	5
1396	387349.5	2278804.37	данные отсутствуют	данные отсутствуют
1397	386666.17	2278652.05	данные отсутствуют	данные отсутствуют
1398	386684.76	2278643.87	данные отсутствуют	данные отсутствуют
1399	386693	2278629.04	данные отсутствуют	данные отсутствуют
1400	386673.64	2278586.27	данные отсутствуют	данные отсутствуют
1401	386671.36	2278572.03	данные отсутствуют	данные отсутствуют
1402	386675.51	2278558.45	данные отсутствуют	данные отсутствуют
1403	386712.77	2278464.91	данные отсутствуют	данные отсутствуют
1404	386707.82	2278440.81	данные отсутствуют	данные отсутствуют
1405	386686.98	2278435.72	данные отсутствуют	данные отсутствуют
1406	386675.99	2278442.66	данные отсутствуют	данные отсутствуют
1407	386653.91	2278494.1	данные отсутствуют	данные отсутствуют
1408	386637.83	2278509.11	данные отсутствуют	данные отсутствуют
1409	386615.32	2278516.62	данные отсутствуют	данные отсутствуют
1410	386317.54	2278413.85	данные отсутствуют	данные отсутствуют

Государственный регистратор		ФГИС ЕГРН
полное наименование должности	подпись	инициалы, фамилия

М.П.

Выписка из Единого государственного реестра недвижимости об объекте недвижимости
Описание местоположения земельного участка

Земельный участок			
(вид объекта недвижимости)			
Лист №	Раздела 3.2	Всего листов раздела 3.2 :	Всего разделов: _____
		16.03.2022 № 99/2022/455331871	
Кадастровый номер:		47:26:0000000:280 (единое землепользование)	

Сведения о характерных точках границы земельного участка				
Система координат				
Зона №				
Номер точки	Координаты		Описание закрепления на местности	Средняя квадратическая погрешность определения координат характерных точек границ земельного участка, м
	X	Y		
1	2	3	4	5
1411	386288.47	2278385.63	данные отсутствуют	данные отсутствуют
1412	386270.41	2278337.1	данные отсутствуют	данные отсутствуют
1413	386271.26	2278315.09	данные отсутствуют	данные отсутствуют
1414	386304.84	2278244.54	данные отсутствуют	данные отсутствуют
1415	386305.69	2278227.75	данные отсутствуют	данные отсутствуют
1416	386298.63	2278213.64	данные отсутствуют	данные отсутствуют
1417	386199.44	2278190.36	данные отсутствуют	данные отсутствуют
1418	386177.43	2278168.2	данные отсутствуют	данные отсутствуют
1419	386162.33	2278162.56	данные отсутствуют	данные отсутствуют
1420	386126.36	2278161.67	данные отсутствуют	данные отсутствуют
1421	386095.95	2278148.25	данные отсутствуют	данные отсутствуют
1422	386066.63	2278153.49	данные отсутствуют	данные отсутствуют
1423	386052.12	2278153.49	данные отсутствуют	данные отсутствуют
1424	385984.52	2278126.02	данные отсутствуют	данные отсутствуют
1425	385968.62	2278124.63	данные отсутствуют	данные отсутствуют

Государственный регистратор		ФГИС ЕГРН
полное наименование должности	подпись	инициалы, фамилия

М.П.

Выписка из Единого государственного реестра недвижимости об объекте недвижимости
Описание местоположения земельного участка

Земельный участок			
(вид объекта недвижимости)			
Лист № ____	Раздела 3.2	Всего листов раздела 3.2 : ____	Всего разделов: ____
16.03.2022 № 99/2022/455331871			
Кадастровый номер:		47:26:0000000:280 (единое землепользование)	

Сведения о характерных точках границы земельного участка				
Система координат				
Зона №				
Номер точки	Координаты		Описание закрепления на местности	Средняя квадратическая погрешность определения координат характерных точек границ земельного участка, м
	X	Y		
1	2	3	4	5
1426	385959.97	2278130.8	данные отсутствуют	данные отсутствуют
1427	385956.12	2278184.83	данные отсутствуют	данные отсутствуют
1428	386004.89	2278223.41	данные отсутствуют	данные отсутствуют
1429	386008.54	2278252	данные отсутствуют	данные отсутствуют
1430	386086.89	2278284.21	данные отсутствуют	данные отсутствуют
1431	386113.64	2278292.17	данные отсутствуют	данные отсутствуют
1432	386197.89	2278352.52	данные отсутствуют	данные отсутствуют
1433	386200.44	2278365.9	данные отсутствуют	данные отсутствуют
1434	386112.42	2278452.7	данные отсутствуют	данные отсутствуют
1435	386113.64	2278462.3	данные отсутствуют	данные отсутствуют
1436	386126.71	2278480.17	данные отсутствуют	данные отсутствуют
1437	386143.36	2278488.44	данные отсутствуют	данные отсутствуют
1438	386182.39	2278499.71	данные отсутствуют	данные отсутствуют
1439	386195.77	2278510.32	данные отсутствуют	данные отсутствуют
1440	386216.66	2278545.57	данные отсутствуют	данные отсутствуют

Государственный регистратор		ФГИС ЕГРН
полное наименование должности	подпись	инициалы, фамилия

М.П.

Выписка из Единого государственного реестра недвижимости об объекте недвижимости
Описание местоположения земельного участка

Земельный участок			
(вид объекта недвижимости)			
Лист № ____	Раздела 3.2	Всего листов раздела 3.2 : ____	Всего разделов: ____
16.03.2022 № 99/2022/455331871			
Кадастровый номер:		47:26:0000000:280 (единое землепользование)	

Сведения о характерных точках границы земельного участка				
Система координат				
Зона №				
Номер точки	Координаты		Описание закрепления на местности	Средняя квадратическая погрешность определения координат характерных точек границ земельного участка, м
	X	Y		
1	2	3	4	5
1441	386236.58	2278558.3	данные отсутствуют	данные отсутствуют
1442	386297.29	2278529.25	данные отсутствуют	данные отсутствуют
1443	386348.21	2278550.63	данные отсутствуют	данные отсутствуют
1444	386384.44	2278555.85	данные отсутствуют	данные отсутствуют
1445	386404.84	2278554.22	данные отсутствуют	данные отсутствуют
1446	386433.89	2278544.1	данные отсутствуют	данные отсутствуют
1447	386447.16	2278544.04	данные отсутствуют	данные отсутствуют
1448	386501.63	2278593.86	данные отсутствуют	данные отсутствуют
1449	387815.09	2276239.19	данные отсутствуют	данные отсутствуют
1450	387824.04	2276236.59	данные отсутствуют	данные отсутствуют
1451	387871.99	2276209	данные отсутствуют	данные отсутствуют
1452	387918.35	2276187.34	данные отсутствуют	данные отсутствуют
1453	387960.37	2276153.55	данные отсутствуют	данные отсутствуют
1454	388108.39	2276074.21	данные отсутствуют	данные отсутствуют
1455	388098.1	2276038.2	данные отсутствуют	данные отсутствуют

Государственный регистратор		ФГИС ЕГРН
полное наименование должности	подпись	инициалы, фамилия

М.П.

Выписка из Единого государственного реестра недвижимости об объекте недвижимости
Описание местоположения земельного участка

Земельный участок			
<small>(вид объекта недвижимости)</small>			
Лист №	Раздела 3.2	Всего листов раздела 3.2 :	Всего разделов: _____
		16.03.2022 № 99/2022/455331871	Всего листов выписки: _____
Кадастровый номер:		47:26:0000000:280 (единое землепользование)	

Сведения о характерных точках границы земельного участка				
Система координат				
Зона №				
Номер точки	Координаты		Описание закрепления на местности	Средняя квадратическая погрешность определения координат характерных точек границ земельного участка, м
	X	Y		
1	2	3	4	5
1456	388087.82	2276008.39	данные отсутствуют	данные отсутствуют
1457	388081.86	2275975.75	данные отсутствуют	данные отсутствуют
1458	388073.96	2275970.24	данные отсутствуют	данные отсутствуют
1459	388058.01	2275966.51	данные отсутствуют	данные отсутствуют
1460	388029.25	2275965.17	данные отсутствуют	данные отсутствуют
1461	388010.62	2275968.3	данные отсутствуют	данные отсутствуют
1462	387965.47	2275953.4	данные отсутствуют	данные отсутствуют
1463	387942.96	2275953.18	данные отсутствуют	данные отсутствуют
1464	387919.4	2275948.52	данные отсутствуют	данные отсутствуют
1465	387872.67	2275954.55	данные отсутствуют	данные отсутствуют
1466	387868.02	2275959.62	данные отсутствуют	данные отсутствуют
1467	387854.73	2276030.73	данные отсутствуют	данные отсутствуют
1468	387839.38	2276056.35	данные отсутствуют	данные отсутствуют
1469	387834.44	2276079.03	данные отсутствуют	данные отсутствуют
1470	387815.95	2276114.27	данные отсутствуют	данные отсутствуют

Государственный регистратор		ФГИС ЕГРН
полное наименование должности	подпись	инициалы, фамилия

М.П.

Выписка из Единого государственного реестра недвижимости об объекте недвижимости
Описание местоположения земельного участка

Земельный участок			
(вид объекта недвижимости)			
Лист №	Раздела 3.2	Всего листов раздела 3.2 :	Всего разделов: _____
		16.03.2022 № 99/2022/455331871	
Кадастровый номер:		47:26:0000000:280 (единое землепользование)	

Сведения о характерных точках границы земельного участка				
Система координат				
Зона №				
Номер точки	Координаты		Описание закрепления на местности	Средняя квадратическая погрешность определения координат характерных точек границ земельного участка, м
	X	Y		
1	2	3	4	5
1471	387816.82	2276146.76	данные отсутствуют	данные отсутствуют
1472	387799.7	2276228.57	данные отсутствуют	данные отсутствуют
1473	385729.58	2274134.33	данные отсутствуют	данные отсутствуют
1474	385754.6	2274123.5	данные отсутствуют	данные отсутствуют
1475	385781.33	2274088.04	данные отсутствуют	данные отсутствуют
1476	385816.4	2274001.92	данные отсутствуют	данные отсутствуют
1477	385830.19	2273990.17	данные отсутствуют	данные отсутствуют
1478	385849.93	2273983.19	данные отсутствуют	данные отсутствуют
1479	385891.97	2273982.17	данные отсутствуют	данные отсутствуют
1480	385903.55	2273978.43	данные отсутствуют	данные отсутствуют
1481	386081.2	2273882.3	данные отсутствуют	данные отсутствуют
1482	386092.38	2273868.18	данные отсутствуют	данные отсутствуют
1483	386086.65	2273849.77	данные отсутствуют	данные отсутствуют
1484	386076.43	2273840.31	данные отсутствуют	данные отсутствуют
1485	386053.23	2273834.39	данные отсутствуют	данные отсутствуют

Государственный регистратор		ФГИС ЕГРН
полное наименование должности	подпись	инициалы, фамилия

М.П.

Выписка из Единого государственного реестра недвижимости об объекте недвижимости
Описание местоположения земельного участка

Земельный участок			
(вид объекта недвижимости)			
Лист №	Раздела 3.2	Всего листов раздела 3.2 :	Всего разделов: _____
		16.03.2022 № 99/2022/455331871	Всего листов выписки: _____
Кадастровый номер:		47:26:0000000:280 (единое землепользование)	

Сведения о характерных точках границы земельного участка				
Система координат				
Зона №				
Номер точки	Координаты		Описание закрепления на местности	Средняя квадратическая погрешность определения координат характерных точек границ земельного участка, м
	X	Y		
1	2	3	4	5
1486	386033.93	2273838.67	данные отсутствуют	данные отсутствуют
1487	385921.57	2273892.65	данные отсутствуют	данные отсутствуют
1488	385899.12	2273893.41	данные отсутствуют	данные отсутствуют
1489	385878.54	2273877.88	данные отсутствуют	данные отсутствуют
1490	385870.75	2273827.55	данные отсутствуют	данные отсутствуют
1491	385837.83	2273792.56	данные отсутствуют	данные отсутствуют
1492	385823.82	2273792.13	данные отсутствуют	данные отсутствуют
1493	385800.44	2273805.27	данные отсутствуют	данные отсутствуют
1494	385763.48	2273852.19	данные отсутствуют	данные отсутствуют
1495	385731	2273876.15	данные отсутствуют	данные отсутствуют
1496	385705.02	2273876.43	данные отсутствуют	данные отсутствуют
1497	385663.83	2273864.53	данные отсутствуют	данные отсутствуют
1498	385616.57	2273883.46	данные отсутствуют	данные отсутствуют
1499	385574.7	2273907.73	данные отсутствуют	данные отсутствуют
1500	385550.71	2273908.27	данные отсутствуют	данные отсутствуют

Государственный регистратор		ФГИС ЕГРН
полное наименование должности	подпись	инициалы, фамилия

М.П.

Выписка из Единого государственного реестра недвижимости об объекте недвижимости
Описание местоположения земельного участка

Земельный участок			
(вид объекта недвижимости)			
Лист №	Раздела 3.2	Всего листов раздела 3.2 :	Всего разделов: _____
		16.03.2022 № 99/2022/455331871	Всего листов выписки: _____
Кадастровый номер:		47:26:0000000:280 (единое землепользование)	

Сведения о характерных точках границы земельного участка				
Система координат				
Зона №				
Номер точки	Координаты		Описание закрепления на местности	Средняя квадратическая погрешность определения координат характерных точек границ земельного участка, м
	X	Y		
1	2	3	4	5
1501	385509.79	2273895.52	данные отсутствуют	данные отсутствуют
1502	385474.99	2273901.15	данные отсутствуют	данные отсутствуют
1503	385463.15	2273914.67	данные отсутствуют	данные отсутствуют
1504	385468.1	2273931.11	данные отсутствуют	данные отсутствуют
1505	385498.48	2273961.16	данные отсутствуют	данные отсутствуют
1506	385570.27	2273997.44	данные отсутствуют	данные отсутствуют
1507	385597.49	2273997.83	данные отсутствуют	данные отсутствуют
1508	385605.92	2273989.14	данные отсутствуют	данные отсутствуют
1509	385667.3	2273921.38	данные отсутствуют	данные отсутствуют
1510	385688.96	2273926.15	данные отсутствуют	данные отсутствуют
1511	385698.64	2273942.59	данные отсутствуют	данные отсутствуют
1512	385705.21	2273965.79	данные отсутствуют	данные отсутствуют
1513	385705.86	2273978.57	данные отсутствуют	данные отсутствуют
1514	385689.94	2274008.04	данные отсутствуют	данные отсутствуют
1515	385677.48	2274041.29	данные отсутствуют	данные отсутствуют

Государственный регистратор		ФГИС ЕГРН
полное наименование должности	подпись	инициалы, фамилия

М.П.

Выписка из Единого государственного реестра недвижимости об объекте недвижимости
Описание местоположения земельного участка

Земельный участок			
<small>(вид объекта недвижимости)</small>			
Лист №	Раздела 3.2	Всего листов раздела 3.2 :	Всего разделов: _____
16.03.2022 № 99/2022/455331871			
Кадастровый номер:		47:26:0000000:280 (единое землепользование)	

Сведения о характерных точках границы земельного участка				
Система координат				
Зона №				
Номер точки	Координаты		Описание закрепления на местности	Средняя квадратическая погрешность определения координат характерных точек границ земельного участка, м
	X	Y		
1	2	3	4	5
1516	385677.48	2274066.31	данные отсутствуют	данные отсутствуют
1517	385685.61	2274085.59	данные отсутствуют	данные отсутствуют
1518	385710.63	2274128.59	данные отсутствуют	данные отсутствуют
1519	385718.1	2274133.68	данные отсутствуют	данные отсутствуют
1520	387062.13	2271984.82	данные отсутствуют	данные отсутствуют
1521	386172.68	2271822.22	данные отсутствуют	данные отсутствуют
1522	386137.18	2271815.87	данные отсутствуют	данные отсутствуют
1523	385670.99	2271806.2	данные отсутствуют	данные отсутствуют
1524	385343.17	2271768.79	данные отсутствуют	данные отсутствуют
1525	385333.42	2271727.73	данные отсутствуют	данные отсутствуют
1526	385319.88	2271627.1	данные отсутствуют	данные отсутствуют
1527	385274.28	2271517.39	данные отсутствуют	данные отсутствуют
1528	385149.23	2271255.51	данные отсутствуют	данные отсутствуют
1529	385127.96	2271169.39	данные отсутствуют	данные отсутствуют
1530	385100.01	2270984.77	данные отсутствуют	данные отсутствуют

Государственный регистратор		ФГИС ЕГРН
полное наименование должности	подпись	инициалы, фамилия

М.П.

Выписка из Единого государственного реестра недвижимости об объекте недвижимости
Описание местоположения земельного участка

Земельный участок			
(вид объекта недвижимости)			
Лист №	Раздела 3.2	Всего листов раздела 3.2 :	Всего разделов: _____
		16.03.2022 № 99/2022/455331871	Всего листов выписки: _____
Кадастровый номер:		47:26:0000000:280 (единое землепользование)	

Сведения о характерных точках границы земельного участка				
Система координат				
Зона №				
Номер точки	Координаты		Описание закрепления на местности	Средняя квадратическая погрешность определения координат характерных точек границ земельного участка, м
	X	Y		
1	2	3	4	5
1531	385042.69	2270742.11	данные отсутствуют	данные отсутствуют
1532	384995.19	2270605.8	данные отсутствуют	данные отсутствуют
1533	384927.8	2270533.02	данные отсутствуют	данные отсутствуют
1534	384791.7	2270432.28	данные отсутствуют	данные отсутствуют
1535	384783.81	2270412.95	данные отсутствуют	данные отсутствуют
1536	384680.35	2270159.77	данные отсутствуют	данные отсутствуют
1537	384508.75	2269745.97	данные отсутствуют	данные отсутствуют
1538	384388.03	2269458.55	данные отсутствуют	данные отсутствуют
1539	384298.38	2269358.35	данные отсутствуют	данные отсутствуют
1540	384208.74	2269296.78	данные отсутствуют	данные отсутствуют
1541	384193.51	2269253.98	данные отсутствуют	данные отсутствуют
1542	384194.77	2269231.9	данные отсутствуют	данные отсутствуют
1543	384196.28	2269206.84	данные отсутствуют	данные отсутствуют
1544	384211.99	2269199.87	данные отсутствуют	данные отсутствуют
1545	384397.86	2269117.37	данные отсутствуют	данные отсутствуют

Государственный регистратор		ФГИС ЕГРН
полное наименование должности	подпись	инициалы, фамилия

М.П.

Выписка из Единого государственного реестра недвижимости об объекте недвижимости
Описание местоположения земельного участка

Земельный участок			
(вид объекта недвижимости)			
Лист №	Раздела 3.2	Всего листов раздела 3.2 :	Всего разделов: _____
		16.03.2022 № 99/2022/455331871	Всего листов выписки: _____
Кадастровый номер:		47:26:0000000:280 (единое землепользование)	

Сведения о характерных точках границы земельного участка				
Система координат				
Зона №				
Номер точки	Координаты		Описание закрепления на местности	Средняя квадратическая погрешность определения координат характерных точек границ земельного участка, м
	X	Y		
1	2	3	4	5
1546	384635.32	2269188.92	данные отсутствуют	данные отсутствуют
1547	384726.47	2269087.59	данные отсутствуют	данные отсутствуют
1548	384812.3	2269067.5	данные отсутствуют	данные отсутствуют
1549	384830.81	2269024.55	данные отсутствуют	данные отсутствуют
1550	385030.85	2269086.65	данные отсутствуют	данные отсутствуют
1551	385102.73	2268931.13	данные отсутствуют	данные отсутствуют
1552	385150.31	2268887.53	данные отсутствуют	данные отсутствуют
1553	385395.89	2268995.16	данные отсутствуют	данные отсутствуют
1554	385523.9	2269804.16	данные отсутствуют	данные отсутствуют
1555	385525.9	2269811.21	данные отсутствуют	данные отсутствуют
1556	386571.23	2269955.37	данные отсутствуют	данные отсутствуют
1557	386638.93	2269609.51	данные отсутствуют	данные отсутствуют
1558	386653.51	2269536.22	данные отсутствуют	данные отсутствуют
1559	387304.64	2269901.14	данные отсутствуют	данные отсутствуют
1560	387390.18	2270141.17	данные отсутствуют	данные отсутствуют

Государственный регистратор		ФГИС ЕГРН
полное наименование должности	подпись	инициалы, фамилия

М.П.

Выписка из Единого государственного реестра недвижимости об объекте недвижимости
Описание местоположения земельного участка

Земельный участок			
<small>(вид объекта недвижимости)</small>			
Лист №	Раздела 3.2	Всего листов раздела 3.2 :	Всего разделов: _____
		16.03.2022 № 99/2022/455331871	Всего листов выписки: _____
Кадастровый номер:		47:26:0000000:280 (единое землепользование)	

Сведения о характерных точках границы земельного участка				
Система координат				
Зона №				
Номер точки	Координаты		Описание закрепления на местности	Средняя квадратическая погрешность определения координат характерных точек границ земельного участка, м
	X	Y		
1	2	3	4	5
1561	387504	2270406.71	данные отсутствуют	данные отсутствуют
1562	387710.3	2270903.16	данные отсутствуют	данные отсутствуют
1563	387692.28	2271221.38	данные отсутствуют	данные отсутствуют
1564	387005.25	2271186.91	данные отсутствуют	данные отсутствуют
1565	386984.04	2271578.62	данные отсутствуют	данные отсутствуют
1566	387041.83	2271636.41	данные отсутствуют	данные отсутствуют
1567	387062.11	2271984.28	данные отсутствуют	данные отсутствуют
1568	384441.14	2274116.72	данные отсутствуют	данные отсутствуют
1569	384423.46	2274114.29	данные отсутствуют	данные отсутствуют
1570	384406.49	2274109.89	данные отсутствуют	данные отсутствуют
1571	384385.12	2274096.84	данные отсутствуют	данные отсутствуют
1572	384362.29	2274071.58	данные отсутствуют	данные отсутствуют
1573	384432.89	2274064.34	данные отсутствуют	данные отсутствуют
1574	384440.84	2274061.62	данные отсутствуют	данные отсутствуют
1575	384452.38	2274075.47	данные отсутствуют	данные отсутствуют

Государственный регистратор		ФГИС ЕГРН
полное наименование должности	подпись	инициалы, фамилия

М.П.

Выписка из Единого государственного реестра недвижимости об объекте недвижимости
Описание местоположения земельного участка

Земельный участок			
<small>(вид объекта недвижимости)</small>			
Лист №	Раздела 3.2	Всего листов раздела 3.2 :	Всего разделов: _____
16.03.2022		№ 99/2022/455331871	
Кадастровый номер:		47:26:0000000:280 (единое землепользование)	

Сведения о характерных точках границы земельного участка				
Система координат				
Зона №				
Номер точки	Координаты		Описание закрепления на местности	Средняя квадратическая погрешность определения координат характерных точек границ земельного участка, м
	X	Y		
1	2	3	4	5
1576	384462.99	2274089.22	данные отсутствуют	данные отсутствуют
1577	384464.95	2274102.74	данные отсутствуют	данные отсутствуют
1578	384454.89	2274115.78	данные отсутствуют	данные отсутствуют
1579	382594.59	2286162.52	данные отсутствуют	данные отсутствуют
1580	382561.74	2285408.55	данные отсутствуют	данные отсутствуют
1581	382557.31	2285307.47	данные отсутствуют	данные отсутствуют
1582	382535.19	2284802.2	данные отсутствуют	данные отсутствуют
1583	382526.87	2284608.4	данные отсутствуют	данные отсутствуют
1584	382524.89	2284563.16	данные отсутствуют	данные отсутствуют
1585	382472.78	2283389.94	данные отсутствуют	данные отсутствуют
1586	382470.85	2283324.45	данные отсутствуют	данные отсутствуют
1587	382436.15	2282528.51	данные отсутствуют	данные отсутствуют
1588	382454.11	2282530.69	данные отсутствуют	данные отсутствуют
1589	382495.27	2282364.17	данные отсутствуют	данные отсутствуют
1590	383176.9	2282438.2	данные отсутствуют	данные отсутствуют

Государственный регистратор		ФГИС ЕГРН
полное наименование должности	подпись	инициалы, фамилия

М.П.

Выписка из Единого государственного реестра недвижимости об объекте недвижимости
Описание местоположения земельного участка

Земельный участок			
<small>(вид объекта недвижимости)</small>			
Лист №	Раздела 3.2	Всего листов раздела 3.2 :	Всего разделов: _____
16.03.2022		№ 99/2022/455331871	
Кадастровый номер:		47:26:0000000:280 (единое землепользование)	

Сведения о характерных точках границы земельного участка				
Система координат				
Зона №				
Номер точки	Координаты		Описание закрепления на местности	Средняя квадратическая погрешность определения координат характерных точек границ земельного участка, м
	X	Y		
1	2	3	4	5
1591	383215.61	2282480.66	данные отсутствуют	данные отсутствуют
1592	383124.1	2283306.19	данные отсутствуют	данные отсутствуют
1593	382983.65	2284523.11	данные отсутствуют	данные отсутствуют
1594	382890.5	2285299.07	данные отсутствуют	данные отсутствуют
1595	382792.2	2286127.53	данные отсутствуют	данные отсутствуют
1596	382915.78	2281401.53	данные отсутствуют	данные отсутствуют
1597	382158.12	2281236.44	данные отсутствуют	данные отсутствуют
1598	382247.12	2281028.61	данные отсутствуют	данные отсутствуют
1599	382854.09	2280538.88	данные отсутствуют	данные отсутствуют
1600	382853.19	2280441	данные отсутствуют	данные отсутствуют
1601	382804.69	2280449.57	данные отсутствуют	данные отсутствуют
1602	382781.16	2280458.21	данные отсутствуют	данные отсутствуют
1603	382751.1	2280459.74	данные отсутствуют	данные отсутствуют
1604	382674.5	2280420.26	данные отсутствуют	данные отсутствуют
1605	382656.27	2280419.65	данные отсутствуют	данные отсутствуют

Государственный регистратор		ФГИС ЕГРН
полное наименование должности	подпись	инициалы, фамилия

М.П.

Выписка из Единого государственного реестра недвижимости об объекте недвижимости
Описание местоположения земельного участка

Земельный участок			
(вид объекта недвижимости)			
Лист №	Раздела 3.2	Всего листов раздела 3.2 :	Всего разделов: _____
		16.03.2022 № 99/2022/455331871	
Кадастровый номер:		47:26:0000000:280 (единое землепользование)	

Сведения о характерных точках границы земельного участка				
Система координат				
Зона №				
Номер точки	Координаты		Описание закрепления на местности	Средняя квадратическая погрешность определения координат характерных точек границ земельного участка, м
	X	Y		
1	2	3	4	5
1606	382639.25	2280434.64	данные отсутствуют	данные отсутствуют
1607	382594.64	2280438.55	данные отсутствуют	данные отсутствуют
1608	382525.85	2280471.53	данные отсутствуют	данные отсутствуют
1609	382510.63	2280477.59	данные отсутствуют	данные отсутствуют
1610	382474.28	2280460.76	данные отсутствуют	данные отсутствуют
1611	382427.03	2280460.36	данные отсутствуют	данные отсутствуют
1612	382384.14	2280433.59	данные отсутствуют	данные отсутствуют
1613	382365.15	2280433.59	данные отсутствуют	данные отсутствуют
1614	382333.64	2280453.31	данные отсутствуют	данные отсутствуют
1615	382320.74	2280454.97	данные отсутствуют	данные отсутствуют
1616	382297.52	2280437.28	данные отсутствуют	данные отсутствуют
1617	382280.93	2280434.88	данные отсутствуют	данные отсутствуют
1618	382266.18	2280435.99	данные отсутствуют	данные отсутствуют
1619	382230.06	2280450.92	данные отсутствуют	данные отсутствуют
1620	382173.67	2280448.52	данные отсутствуют	данные отсутствуют

Государственный регистратор		ФГИС ЕГРН
полное наименование должности	подпись	инициалы, фамилия

М.П.

Выписка из Единого государственного реестра недвижимости об объекте недвижимости
Описание местоположения земельного участка

Земельный участок			
(вид объекта недвижимости)			
Лист №	Раздела 3.2	Всего листов раздела 3.2 :	Всего разделов: _____
		16.03.2022 № 99/2022/455331871	Всего листов выписки: _____
Кадастровый номер:		47:26:0000000:280 (единое землепользование)	

Сведения о характерных точках границы земельного участка				
Система координат				
Зона №				
Номер точки	Координаты		Описание закрепления на местности	Средняя квадратическая погрешность определения координат характерных точек границ земельного участка, м
	X	Y		
1	2	3	4	5
1621	382149.89	2280437.28	данные отсутствуют	данные отсутствуют
1622	382126.3	2280448.52	данные отсутствуют	данные отсутствуют
1623	382102.53	2280474.69	данные отсутствуют	данные отсутствуют
1624	382077.94	2280486.95	данные отсутствуют	данные отсутствуют
1625	382062.02	2280472.92	данные отсутствуют	данные отсутствуют
1626	382046.88	2280470.39	данные отсутствуют	данные отсутствуют
1627	382028.99	2280474.41	данные отсутствуют	данные отсутствуют
1628	381880.94	2280649.59	данные отсутствуют	данные отсутствуют
1629	381875.34	2280666.08	данные отсутствуют	данные отсутствуют
1630	381777.83	2280762.76	данные отсутствуют	данные отсутствуют
1631	381767.89	2280022.38	данные отсутствуют	данные отсутствуют
1632	381749.18	2278604.3	данные отсутствуют	данные отсутствуют
1633	382430.08	2278058.89	данные отсутствуют	данные отсутствуют
1634	382444.27	2278070.45	данные отсутствуют	данные отсутствуют
1635	382545.58	2278155.86	данные отсутствуют	данные отсутствуют

Государственный регистратор		ФГИС ЕГРН
полное наименование должности	подпись	инициалы, фамилия

М.П.

Выписка из Единого государственного реестра недвижимости об объекте недвижимости
Описание местоположения земельного участка

Земельный участок			
(вид объекта недвижимости)			
Лист №	Раздела 3.2	Всего листов раздела 3.2 :	Всего разделов: _____
		16.03.2022 № 99/2022/455331871	Всего листов выписки: _____
Кадастровый номер:		47:26:0000000:280 (единое землепользование)	

Сведения о характерных точках границы земельного участка				
Система координат				
Зона №				
Номер точки	Координаты		Описание закрепления на местности	Средняя квадратическая погрешность определения координат характерных точек границ земельного участка, м
	X	Y		
1	2	3	4	5
1636	382565.35	2278163.51	данные отсутствуют	данные отсутствуют
1637	382579.97	2278168.98	данные отсутствуют	данные отсутствуют
1638	382582.95	2278182.58	данные отсутствуют	данные отсутствуют
1639	382611.41	2278303.1	данные отсутствуют	данные отсутствуют
1640	382657.63	2278521.34	данные отсутствуют	данные отсутствуют
1641	382702.37	2278731.65	данные отсутствуют	данные отсутствуют
1642	382735.87	2278884.18	данные отсутствуют	данные отсутствуют
1643	382946.42	2279899.95	данные отсутствуют	данные отсутствуют
1644	383242.39	2281284.25	данные отсутствуют	данные отсутствуют
1645	397934.21	2262972.86	данные отсутствуют	данные отсутствуют
1646	397967.72	2262992.33	данные отсутствуют	данные отсутствуют
1647	398000.11	2263011.13	данные отсутствуют	данные отсутствуют
1648	398006.59	2262993.14	данные отсутствуют	данные отсутствуют
1649	398040.85	2263002.73	данные отсутствуют	данные отсутствуют
1650	398106.51	2263028.31	данные отсутствуют	данные отсутствуют

Государственный регистратор		ФГИС ЕГРН
полное наименование должности	подпись	инициалы, фамилия

М.П.

Выписка из Единого государственного реестра недвижимости об объекте недвижимости
Описание местоположения земельного участка

Земельный участок			
<small>(вид объекта недвижимости)</small>			
Лист №	Раздела 3.2	Всего листов раздела 3.2 :	Всего разделов: _____
		16.03.2022 № 99/2022/455331871	Всего листов выписки: _____
Кадастровый номер:		47:26:0000000:280 (единое землепользование)	

Сведения о характерных точках границы земельного участка				
Система координат				
Зона №				
Номер точки	Координаты		Описание закрепления на местности	Средняя квадратическая погрешность определения координат характерных точек границ земельного участка, м
	X	Y		
1	2	3	4	5
1651	398156.06	2263056.43	данные отсутствуют	данные отсутствуют
1652	398163.36	2263060.4	данные отсутствуют	данные отсутствуют
1653	398139.77	2263058.77	данные отсутствуют	данные отсутствуют
1654	398147.5	2263081.32	данные отсутствуют	данные отсутствуют
1655	398152.19	2263103.6	данные отсутствуют	данные отсутствуют
1656	398157.25	2263117.43	данные отсутствуют	данные отсутствуют
1657	398231.2	2263119.41	данные отсутствуют	данные отсутствуют
1658	398210.8	2263100.01	данные отсутствуют	данные отсутствуют
1659	398214.12	2263087.92	данные отсутствуют	данные отсутствуют
1660	398216.83	2263089.39	данные отсутствуют	данные отсутствуют
1661	398214.19	2263099.08	данные отсутствуют	данные отсутствуют
1662	398347.77	2263225.62	данные отсутствуют	данные отсутствуют
1663	398373.91	2263240.57	данные отсутствуют	данные отсутствуют
1664	398383.81	2263239.22	данные отсутствуют	данные отсутствуют
1665	398390.99	2263241.57	данные отсутствуют	данные отсутствуют

Государственный регистратор		ФГИС ЕГРН
полное наименование должности	подпись	инициалы, фамилия

М.П.

Выписка из Единого государственного реестра недвижимости об объекте недвижимости
Описание местоположения земельного участка

Земельный участок			
<small>(вид объекта недвижимости)</small>			
Лист №	Раздела 3.2	Всего листов раздела 3.2 :	Всего разделов: _____
		16.03.2022 № 99/2022/455331871	Всего листов выписки: _____
Кадастровый номер:		47:26:0000000:280 (единое землепользование)	

Сведения о характерных точках границы земельного участка				
Система координат				
Зона №				
Номер точки	Координаты		Описание закрепления на местности	Средняя квадратическая погрешность определения координат характерных точек границ земельного участка, м
	X	Y		
1	2	3	4	5
1666	398401.2	2263236.7	данные отсутствуют	данные отсутствуют
1667	398423.6	2263205.55	данные отсутствуют	данные отсутствуют
1668	398492.5	2263248.03	данные отсутствуют	данные отсутствуют
1669	398434.15	2263299.6	данные отсутствуют	данные отсутствуют
1670	398395.85	2263307.25	данные отсутствуют	данные отсутствуют
1671	398396.85	2263312.22	данные отсутствуют	данные отсутствуют
1672	398353.47	2263323	данные отсутствуют	данные отсутствуют
1673	398361.04	2263357.48	данные отсутствуют	данные отсутствуют
1674	398361.81	2263357.27	данные отсутствуют	данные отсутствуют
1675	398364.88	2263356.39	данные отсутствуют	данные отсутствуют
1676	398372.86	2263354.38	данные отсутствуют	данные отсутствуют
1677	398371.46	2263360.77	данные отсутствуют	данные отсутствуют
1678	398368.5	2263361.21	данные отсутствуют	данные отсутствуют
1679	398369.62	2263369.12	данные отсутствуют	данные отсутствуют
1680	398325.67	2263569.36	данные отсутствуют	данные отсутствуют

Государственный регистратор		ФГИС ЕГРН
полное наименование должности	подпись	инициалы, фамилия

М.П.

Выписка из Единого государственного реестра недвижимости об объекте недвижимости
Описание местоположения земельного участка

Земельный участок			
(вид объекта недвижимости)			
Лист №	Раздела 3.2	Всего листов раздела 3.2 :	Всего разделов: _____
16.03.2022		№ 99/2022/455331871	
Кадастровый номер:		47:26:0000000:280 (единое землепользование)	

Сведения о характерных точках границы земельного участка				
Система координат				
Зона №				
Номер точки	Координаты		Описание закрепления на местности	Средняя квадратическая погрешность определения координат характерных точек границ земельного участка, м
	X	Y		
1	2	3	4	5
1681	398338.13	2263609.55	данные отсутствуют	данные отсутствуют
1682	398300.85	2263596.38	данные отсутствуют	данные отсутствуют
1683	398219.67	2263567.33	данные отсутствуют	данные отсутствуют
1684	398181.03	2263550.35	данные отсутствуют	данные отсутствуют
1685	398133.26	2263528.3	данные отсутствуют	данные отсутствуют
1686	398126.1	2263524.02	данные отсутствуют	данные отсутствуют
1687	398069.42	2263466.09	данные отсутствуют	данные отсутствуют
1688	397980.98	2263230.17	данные отсутствуют	данные отсутствуют
1689	397963.59	2263170.67	данные отсутствуют	данные отсутствуют
1690	397941.13	2263021.42	данные отсутствуют	данные отсутствуют
1691	397923.59	2262969.89	данные отсутствуют	данные отсутствуют
1692	398130.84	2263092.26	данные отсутствуют	данные отсутствуют
1693	398140.22	2263075.73	данные отсутствуют	данные отсутствуют
1694	398134.53	2263064.05	данные отсутствуют	данные отсутствуют
1695	398120.76	2263056.96	данные отсутствуют	данные отсутствуют

Государственный регистратор		ФГИС ЕГРН
полное наименование должности	подпись	инициалы, фамилия

М.П.

Выписка из Единого государственного реестра недвижимости об объекте недвижимости
Описание местоположения земельного участка

Земельный участок			
(вид объекта недвижимости)			
Лист №	Раздела 3.2	Всего листов раздела 3.2 :	Всего разделов: _____
		16.03.2022 № 99/2022/455331871	
Кадастровый номер:		47:26:0000000:280 (единое землепользование)	

Сведения о характерных точках границы земельного участка				
Система координат				
Зона №				
Номер точки	Координаты		Описание закрепления на местности	Средняя квадратическая погрешность определения координат характерных точек границ земельного участка, м
	X	Y		
1	2	3	4	5
1696	398114.35	2263051.73	данные отсутствуют	данные отсутствуют
1697	398102.18	2263055.53	данные отсутствуют	данные отсутствуют
1698	398095.63	2263055.01	данные отсутствуют	данные отсутствуют
1699	398090.1	2263062.95	данные отсутствуют	данные отсутствуют
1700	398094.75	2263054.75	данные отсутствуют	данные отсутствуют
1701	398078.63	2263044.9	данные отсутствуют	данные отсутствуют
1702	398080.71	2263034.32	данные отсутствуют	данные отсутствуют
1703	398058.68	2263022.63	данные отсутствуют	данные отсутствуют
1704	398048.03	2263045.61	данные отсутствуют	данные отсутствуют
1705	398060	2263051.93	данные отсутствуют	данные отсутствуют
1706	398086.2	2263069.84	данные отсутствуют	данные отсутствуют
1707	398099.76	2263079.09	данные отсутствуют	данные отсутствуют
1708	398107.73	2263078.31	данные отсутствуют	данные отсутствуют
1709	394982.86	2257638.87	данные отсутствуют	данные отсутствуют
1710	394973.88	2257637.42	данные отсутствуют	данные отсутствуют

Государственный регистратор		ФГИС ЕГРН
полное наименование должности	подпись	инициалы, фамилия

М.П.

Выписка из Единого государственного реестра недвижимости об объекте недвижимости
Описание местоположения земельного участка

Земельный участок			
(вид объекта недвижимости)			
Лист №	Раздела 3.2	Всего листов раздела 3.2 :	Всего разделов: _____
		16.03.2022 № 99/2022/455331871	Всего листов выписки: _____
Кадастровый номер:		47:26:0000000:280 (единое землепользование)	

Сведения о характерных точках границы земельного участка				
Система координат				
Зона №				
Номер точки	Координаты		Описание закрепления на местности	Средняя квадратическая погрешность определения координат характерных точек границ земельного участка, м
	X	Y		
1	2	3	4	5
1711	394818.14	2257547.18	данные отсутствуют	данные отсутствуют
1712	394964.14	2257291.77	данные отсутствуют	данные отсутствуют
1713	394970.28	2257285.13	данные отсутствуют	данные отсутствуют
1714	394973.72	2257274.71	данные отсутствуют	данные отсутствуют
1715	394838.42	2257161.71	данные отсутствуют	данные отсутствуют
1716	394915.21	2257051.37	данные отсутствуют	данные отсутствуют
1717	394955.48	2257008.73	данные отсутствуют	данные отсутствуют
1718	395013.73	2257238.24	данные отсутствуют	данные отсутствуют
1719	395060.35	2257411.32	данные отсутствуют	данные отсутствуют
1720	395064.63	2257428.24	данные отсутствуют	данные отсутствуют
1721	395102.84	2257581.74	данные отсутствуют	данные отсутствуют
1722	395105.99	2257596.15	данные отсутствуют	данные отсутствуют
1723	395098.83	2257598.75	данные отсутствуют	данные отсутствуют
1724	395076.01	2257607.1	данные отсутствуют	данные отсутствуют
1725	395047.86	2257617.36	данные отсутствуют	данные отсутствуют

Государственный регистратор		ФГИС ЕГРН
полное наименование должности	подпись	инициалы, фамилия

М.П.

Выписка из Единого государственного реестра недвижимости об объекте недвижимости
Описание местоположения земельного участка

Земельный участок			
(вид объекта недвижимости)			
Лист №	Раздела 3.2	Всего листов раздела 3.2 :	Всего разделов: _____
		16.03.2022 № 99/2022/455331871	
Кадастровый номер:		47:26:0000000:280 (единое землепользование)	

Сведения о характерных точках границы земельного участка				
Система координат				
Зона №				
Номер точки	Координаты		Описание закрепления на местности	Средняя квадратическая погрешность определения координат характерных точек границ земельного участка, м
	X	Y		
1	2	3	4	5
1726	395035.16	2257621.83	данные отсутствуют	данные отсутствуют
1727	394998.68	2257635.3	данные отсутствуют	данные отсутствуют
1728	394935.23	2257131.36	данные отсутствуют	данные отсутствуют
1729	394935.85	2257133.94	данные отсутствуют	данные отсутствуют
1730	394938.43	2257133.32	данные отсутствуют	данные отсутствуют
1731	394937.81	2257130.74	данные отсутствуют	данные отсутствуют
1732	394991.96	2257355.45	данные отсутствуют	данные отсутствуют
1733	394992.58	2257358.03	данные отсутствуют	данные отсутствуют
1734	394995.16	2257357.41	данные отсутствуют	данные отсутствуют
1735	394994.54	2257354.83	данные отсутствуют	данные отсутствуют
1736	394968.8	2257876.07	данные отсутствуют	данные отсутствуют
1737	394947.63	2257878.35	данные отсутствуют	данные отсутствуют
1738	394920.76	2257875.46	данные отсутствуют	данные отсутствуют
1739	394909.62	2257882.44	данные отсутствуют	данные отсутствуют
1740	394890.89	2257884.45	данные отсутствуют	данные отсутствуют

Государственный регистратор		ФГИС ЕГРН
полное наименование должности	подпись	инициалы, фамилия

М.П.

Выписка из Единого государственного реестра недвижимости об объекте недвижимости
Описание местоположения земельного участка

Земельный участок			
<small>(вид объекта недвижимости)</small>			
Лист № ____	Раздела 3.2	Всего листов раздела 3.2 : ____	Всего разделов: ____
16.03.2022 № 99/2022/455331871			
Кадастровый номер:		47:26:0000000:280 (единое землепользование)	

Сведения о характерных точках границы земельного участка				
Система координат				
Зона №				
Номер точки	Координаты		Описание закрепления на местности	Средняя квадратическая погрешность определения координат характерных точек границ земельного участка, м
	X	Y		
1	2	3	4	5
1741	394855.5	2257900.12	данные отсутствуют	данные отсутствуют
1742	394823.82	2257928.54	данные отсутствуют	данные отсутствуют
1743	394795.79	2257953.68	данные отсутствуют	данные отсутствуют
1744	394793.72	2257954.97	данные отсутствуют	данные отсутствуют
1745	394805.2	2257918.45	данные отсутствуют	данные отсутствуют
1746	394814.59	2257880.88	данные отсутствуют	данные отсутствуют
1747	394811.18	2257841.9	данные отсутствуют	данные отсутствуют
1748	394816.13	2257826.41	данные отсутствуют	данные отсутствуют
1749	394829.28	2257806.44	данные отсутствуют	данные отсутствуют
1750	394846.27	2257791.92	данные отсутствуют	данные отсутствуют
1751	394853.31	2257785.31	данные отсутствуют	данные отсутствуют
1752	394860.14	2257781.02	данные отсутствуют	данные отсутствуют
1753	394902.25	2257736.87	данные отсутствуют	данные отсутствуют
1754	394979.07	2257661.62	данные отсутствуют	данные отсутствуют
1755	394990.59	2257706.1	данные отсутствуют	данные отсутствуют

Государственный регистратор		ФГИС ЕГРН
полное наименование должности	подпись	инициалы, фамилия

М.П.

Выписка из Единого государственного реестра недвижимости об объекте недвижимости
Описание местоположения земельного участка

Земельный участок			
<small>(вид объекта недвижимости)</small>			
Лист №	Раздела 3.2	Всего листов раздела 3.2 :	Всего разделов: _____
		16.03.2022 № 99/2022/455331871	Всего листов выписки: _____
Кадастровый номер:		47:26:0000000:280 (единое землепользование)	

Сведения о характерных точках границы земельного участка				
Система координат				
Зона №				
Номер точки	Координаты		Описание закрепления на местности	Средняя квадратическая погрешность определения координат характерных точек границ земельного участка, м
	X	Y		
1	2	3	4	5
1756	394929.98	2257721.73	данные отсутствуют	данные отсутствуют
1757	394966.3	2257864.31	данные отсутствуют	данные отсутствуют
1758	394857.12	2257774.4	данные отсутствуют	данные отсутствуют
1759	394614.02	2257625.15	данные отсутствуют	данные отсутствуют
1760	394691.64	2257486.09	данные отсутствуют	данные отсутствуют
1761	394823.43	2257560.78	данные отсутствуют	данные отсутствуют
1762	394952.38	2257637.28	данные отсутствуют	данные отсутствуют
1763	394962.01	2257663.26	данные отсутствуют	данные отсутствуют
1764	394783.35	2257196.28	данные отсутствуют	данные отсутствуют
1765	394788.81	2257165.54	данные отсутствуют	данные отсутствуют
1766	394607.24	2257030.96	данные отсутствуют	данные отсутствуют
1767	394645.38	2256987.16	данные отсутствуют	данные отсутствуют
1768	394790.65	2257077	данные отсутствуют	данные отсутствуют
1769	394908.46	2256881.26	данные отсутствуют	данные отсутствуют
1770	394794.27	2256796.99	данные отсутствуют	данные отсутствуют

Государственный регистратор		ФГИС ЕГРН
полное наименование должности	подпись	инициалы, фамилия

М.П.

Выписка из Единого государственного реестра недвижимости об объекте недвижимости
Описание местоположения земельного участка

Земельный участок			
(вид объекта недвижимости)			
Лист №	Раздела 3.2	Всего листов раздела 3.2 :	Всего разделов: _____
		16.03.2022 № 99/2022/455331871	Всего листов выписки: _____
Кадастровый номер:		47:26:0000000:280 (единое землепользование)	

Сведения о характерных точках границы земельного участка				
Система координат				
Зона №				
Номер точки	Координаты		Описание закрепления на местности	Средняя квадратическая погрешность определения координат характерных точек границ земельного участка, м
	X	Y		
1	2	3	4	5
1771	394718.51	2256516.39	данные отсутствуют	данные отсутствуют
1772	394756.14	2256515.57	данные отсутствуют	данные отсутствуют
1773	394748.11	2256488.73	данные отсутствуют	данные отсутствуют
1774	394711.68	2256489.31	данные отсутствуют	данные отсутствуют
1775	394675.5	2256352.6	данные отсутствуют	данные отсутствуют
1776	394787.96	2256318.54	данные отсутствуют	данные отсутствуют
1777	394789.93	2256331.64	данные отсутствуют	данные отсутствуют
1778	394796.24	2256359.25	данные отсутствуют	данные отсутствуют
1779	394826.97	2256471.29	данные отсутствуют	данные отсутствуют
1780	394830.05	2256484.75	данные отсутствуют	данные отсутствуют
1781	394845.03	2256552.13	данные отсутствуют	данные отсутствуют
1782	394850.32	2256570.11	данные отсутствуют	данные отсутствуют
1783	394859.3	2256609	данные отсутствуют	данные отсутствуют
1784	394858.82	2256612.61	данные отсутствуют	данные отсутствуют
1785	394857.37	2256616	данные отсутствуют	данные отсутствуют

Государственный регистратор		ФГИС ЕГРН
полное наименование должности	подпись	инициалы, фамилия

М.П.

Выписка из Единого государственного реестра недвижимости об объекте недвижимости
Описание местоположения земельного участка

Земельный участок			
<small>(вид объекта недвижимости)</small>			
Лист №	Раздела 3.2	Всего листов раздела 3.2 :	Всего разделов: _____
		16.03.2022 № 99/2022/455331871	
Кадастровый номер:		47:26:0000000:280 (единое землепользование)	

Сведения о характерных точках границы земельного участка				
Система координат				
Зона №				
Номер точки	Координаты		Описание закрепления на местности	Средняя квадратическая погрешность определения координат характерных точек границ земельного участка, м
	X	Y		
1	2	3	4	5
1786	394859.88	2256625.39	данные отсутствуют	данные отсутствуют
1787	394862.34	2256627.68	данные отсутствуют	данные отсутствуют
1788	394863.88	2256630.76	данные отсутствуют	данные отсутствуют
1789	394868.12	2256649.98	данные отсутствуют	данные отсутствуют
1790	394892.25	2256742.66	данные отсутствуют	данные отсутствуют
1791	394902.12	2256786.49	данные отсутствуют	данные отсутствуют
1792	394912.49	2256827.45	данные отсутствуют	данные отсутствуют
1793	394948.61	2256980.31	данные отсутствуют	данные отсутствуют
1794	394898.73	2257037.25	данные отсутствуют	данные отсутствуют
1795	394835.96	2257127.71	данные отсутствуют	данные отсутствуют
1796	394820.26	2257147.96	данные отсутствуют	данные отсутствуют
1797	394764.13	2256470.66	данные отсутствуют	данные отсутствуют
1798	394767.06	2256479.5	данные отсутствуют	данные отсутствуют
1799	394775.85	2256476.46	данные отсутствуют	данные отсутствуют
1800	394773.06	2256467.58	данные отсутствуют	данные отсутствуют

Государственный регистратор		ФГИС ЕГРН
полное наименование должности	подпись	инициалы, фамилия

М.П.

Выписка из Единого государственного реестра недвижимости об объекте недвижимости
Описание местоположения земельного участка

Земельный участок			
(вид объекта недвижимости)			
Лист №	Раздела 3.2	Всего листов раздела 3.2 :	Всего разделов: _____
		16.03.2022 № 99/2022/455331871	Всего листов выписки: _____
Кадастровый номер:		47:26:0000000:280 (единое землепользование)	

Сведения о характерных точках границы земельного участка				
Система координат				
Зона №				
Номер точки	Координаты		Описание закрепления на местности	Средняя квадратическая погрешность определения координат характерных точек границ земельного участка, м
	X	Y		
1	2	3	4	5
1801	394884.88	2256932.39	данные отсутствуют	данные отсутствуют
1802	394885.5	2256934.97	данные отсутствуют	данные отсутствуют
1803	394888.08	2256934.35	данные отсутствуют	данные отсутствуют
1804	394887.46	2256931.77	данные отсутствуют	данные отсутствуют
1805	394832.59	2256725.32	данные отсутствуют	данные отсутствуют
1806	394833.21	2256727.9	данные отсутствуют	данные отсутствуют
1807	394835.79	2256727.28	данные отсутствуют	данные отсутствуют
1808	394835.17	2256724.7	данные отсутствуют	данные отсутствуют
1809	394650.12	2256355.14	данные отсутствуют	данные отсутствуют
1810	394653.5	2256370.36	данные отсутствуют	данные отсутствуют
1811	394649.45	2256355.35	данные отсутствуют	данные отсутствуют
1812	394634.42	2255859.31	данные отсутствуют	данные отсутствуют
1813	394636.11	2255865.41	данные отсутствуют	данные отсутствуют
1814	394631.27	2255868.85	данные отсутствуют	данные отсутствуют
1815	394626.74	2255869.42	данные отсутствуют	данные отсутствуют

Государственный регистратор		ФГИС ЕГРН
полное наименование должности	подпись	инициалы, фамилия

М.П.

Выписка из Единого государственного реестра недвижимости об объекте недвижимости
Описание местоположения земельного участка

Земельный участок			
<small>(вид объекта недвижимости)</small>			
Лист № ____	Раздела 3.2	Всего листов раздела 3.2 : ____	Всего разделов: ____
16.03.2022 № 99/2022/455331871			
Кадастровый номер:		47:26:0000000:280 (единое землепользование)	

Сведения о характерных точках границы земельного участка				
Система координат				
Зона №				
Номер точки	Координаты		Описание закрепления на местности	Средняя квадратическая погрешность определения координат характерных точек границ земельного участка, м
	X	Y		
1	2	3	4	5
1816	394624.3	2255866.57	данные отсутствуют	данные отсутствуют
1817	394622.41	2255858.08	данные отсутствуют	данные отсутствуют
1818	394618.31	2255853.18	данные отсутствуют	данные отсутствуют
1819	394612.17	2255853.84	данные отсутствуют	данные отсутствуют
1820	394612.11	2255858.73	данные отсутствуют	данные отсутствуют
1821	394610.48	2255861.72	данные отсутствуют	данные отсутствуют
1822	394608.98	2255862.22	данные отсутствуют	данные отсутствуют
1823	394600.02	2255857.63	данные отсутствуют	данные отсутствуют
1824	394600.15	2255857.04	данные отсутствуют	данные отсутствуют
1825	394608.92	2255848.45	данные отсутствуют	данные отсутствуют
1826	394618.34	2255847.76	данные отсутствуют	данные отсутствуют
1827	394623.75	2255851.44	данные отсутствуют	данные отсутствуют
1828	394626.17	2255857.15	данные отсутствуют	данные отсутствуют
1829	394630.29	2255860.56	данные отсутствуют	данные отсутствуют
1830	394634.15	2255859.56	данные отсутствуют	данные отсутствуют

Государственный регистратор		ФГИС ЕГРН
полное наименование должности	подпись	инициалы, фамилия

М.П.

Выписка из Единого государственного реестра недвижимости об объекте недвижимости
Описание местоположения земельного участка

Земельный участок			
(вид объекта недвижимости)			
Лист №	Раздела 3.2	Всего листов раздела 3.2 :	Всего разделов: _____
		16.03.2022 № 99/2022/455331871	Всего листов выписки: _____
Кадастровый номер:		47:26:0000000:280 (единое землепользование)	

Сведения о характерных точках границы земельного участка				
Система координат				
Зона №				
Номер точки	Координаты		Описание закрепления на местности	Средняя квадратическая погрешность определения координат характерных точек границ земельного участка, м
	X	Y		
1	2	3	4	5
1831	394536.78	2258270.74	данные отсутствуют	данные отсутствуют
1832	394526.81	2258282.48	данные отсутствуют	данные отсутствуют
1833	394523.13	2258286.92	данные отсутствуют	данные отсутствуют
1834	394502.67	2258293.51	данные отсутствуют	данные отсутствуют
1835	394519.99	2258273.72	данные отсутствуют	данные отсутствуют
1836	397627.26	2262932.3	данные отсутствуют	данные отсутствуют
1837	397631.42	2262932.08	данные отсутствуют	данные отсутствуют
1838	397694.98	2262941.95	данные отсутствуют	данные отсутствуют
1839	397722.39	2262947.15	данные отсутствуют	данные отсутствуют
1840	397715.61	2262911.96	данные отсутствуют	данные отсутствуют
1841	397885.48	2262959.12	данные отсутствуют	данные отсутствуют
1842	397889.1	2262984.43	данные отсутствуют	данные отсутствуют
1843	397895.18	2263022.64	данные отсутствуют	данные отсутствуют
1844	397899.36	2263047.45	данные отсутствуют	данные отсутствуют
1845	397902.53	2263066.27	данные отсутствуют	данные отсутствуют

Государственный регистратор		ФГИС ЕГРН
полное наименование должности	подпись	инициалы, фамилия

М.П.

Выписка из Единого государственного реестра недвижимости об объекте недвижимости
Описание местоположения земельного участка

Земельный участок			
<small>(вид объекта недвижимости)</small>			
Лист №	Раздела 3.2	Всего листов раздела 3.2 :	Всего разделов: _____
16.03.2022		№ 99/2022/455331871	
Кадастровый номер:		47:26:0000000:280 (единое землепользование)	

Сведения о характерных точках границы земельного участка				
Система координат				
Зона №				
Номер точки	Координаты		Описание закрепления на местности	Средняя квадратическая погрешность определения координат характерных точек границ земельного участка, м
	X	Y		
1	2	3	4	5
1846	397914.12	2263121.18	данные отсутствуют	данные отсутствуют
1847	397933.13	2263185.93	данные отсутствуют	данные отсутствуют
1848	397942.41	2263235.52	данные отсутствуют	данные отсутствуют
1849	397943.96	2263248.27	данные отсутствуют	данные отсутствуют
1850	397944.63	2263251.42	данные отсутствуют	данные отсутствуют
1851	397958.37	2263282.19	данные отсутствуют	данные отсутствуют
1852	397980.54	2263333.01	данные отсутствуют	данные отсутствуют
1853	397983.73	2263341.9	данные отсутствуют	данные отсутствуют
1854	398003.27	2263389.6	данные отсутствуют	данные отсутствуют
1855	398024.2	2263435.53	данные отсутствуют	данные отсутствуют
1856	398033.4	2263454.31	данные отсутствуют	данные отсутствуют
1857	398043.93	2263483.77	данные отсутствуют	данные отсутствуют
1858	398112.81	2263551.26	данные отсутствуют	данные отсутствуют
1859	398167.68	2263583.94	данные отсутствуют	данные отсутствуют
1860	398333.75	2263647.51	данные отсутствуют	данные отсутствуют

Государственный регистратор		ФГИС ЕГРН
полное наименование должности	подпись	инициалы, фамилия

М.П.

Выписка из Единого государственного реестра недвижимости об объекте недвижимости
Описание местоположения земельного участка

Земельный участок			
<small>(вид объекта недвижимости)</small>			
Лист №	Раздела 3.2	Всего листов раздела 3.2 :	Всего разделов: _____
		16.03.2022 № 99/2022/455331871	Всего листов выписки: _____
Кадастровый номер:		47:26:0000000:280 (единое землепользование)	

Сведения о характерных точках границы земельного участка				
Система координат				
Зона №				
Номер точки	Координаты		Описание закрепления на местности	Средняя квадратическая погрешность определения координат характерных точек границ земельного участка, м
	X	Y		
1	2	3	4	5
1861	398329.95	2263698.64	данные отсутствуют	данные отсутствуют
1862	398354.89	2263784.33	данные отсутствуют	данные отсутствуют
1863	398354.16	2263859.85	данные отсутствуют	данные отсутствуют
1864	398311.07	2263955.95	данные отсутствуют	данные отсутствуют
1865	398107.9	2264107.67	данные отсутствуют	данные отсутствуют
1866	398065.53	2264092.69	данные отсутствуют	данные отсутствуют
1867	397961.05	2264055.78	данные отсутствуют	данные отсутствуют
1868	397721.85	2263914.84	данные отсутствуют	данные отсутствуют
1869	397559.78	2264087.5	данные отсутствуют	данные отсутствуют
1870	397797.9	2264659.54	данные отсутствуют	данные отсутствуют
1871	397788.3	2264665.06	данные отсутствуют	данные отсутствуют
1872	397765.56	2264679.21	данные отсутствуют	данные отсутствуют
1873	397742.33	2264696.07	данные отсутствуют	данные отсутствуют
1874	397737.56	2264700.04	данные отсутствуют	данные отсутствуют
1875	397735.49	2264699.83	данные отсутствуют	данные отсутствуют

Государственный регистратор		ФГИС ЕГРН
полное наименование должности	подпись	инициалы, фамилия

М.П.

Выписка из Единого государственного реестра недвижимости об объекте недвижимости
Описание местоположения земельного участка

Земельный участок			
(вид объекта недвижимости)			
Лист №	Раздела 3.2	Всего листов раздела 3.2 :	Всего разделов: _____
		16.03.2022 № 99/2022/455331871	Всего листов выписки: _____
Кадастровый номер:		47:26:0000000:280 (единое землепользование)	

Сведения о характерных точках границы земельного участка				
Система координат				
Зона №				
Номер точки	Координаты		Описание закрепления на местности	Средняя квадратическая погрешность определения координат характерных точек границ земельного участка, м
	X	Y		
1	2	3	4	5
1876	397598.48	2264823.81	данные отсутствуют	данные отсутствуют
1877	397597.73	2264830.96	данные отсутствуют	данные отсутствуют
1878	397589.1	2264839.92	данные отсутствуют	данные отсутствуют
1879	397561.99	2264863.26	данные отсутствуют	данные отсутствуют
1880	397536.5	2264887.24	данные отсутствуют	данные отсутствуют
1881	397533.79	2264887.4	данные отсутствуют	данные отсутствуют
1882	397531.1	2264888.99	данные отсутствуют	данные отсутствуют
1883	397529.92	2264890.69	данные отсутствуют	данные отсутствуют
1884	397530.08	2264893.34	данные отсутствуют	данные отсутствуют
1885	397509.41	2264913.31	данные отсутствуют	данные отсутствуют
1886	397490.3	2264932.51	данные отсутствуют	данные отсутствуют
1887	396867.6	2264309.54	данные отсутствуют	данные отсутствуют
1888	396663.58	2264120.03	данные отсутствуют	данные отсутствуют
1889	396669.14	2264107.39	данные отсутствуют	данные отсутствуют
1890	396535.61	2263991.31	данные отсутствуют	данные отсутствуют

Государственный регистратор		ФГИС ЕГРН
полное наименование должности	подпись	инициалы, фамилия

М.П.

Выписка из Единого государственного реестра недвижимости об объекте недвижимости
Описание местоположения земельного участка

Земельный участок			
(вид объекта недвижимости)			
Лист №	Раздела 3.2	Всего листов раздела 3.2 :	Всего разделов: _____
		16.03.2022 № 99/2022/455331871	Всего листов выписки: _____
Кадастровый номер:		47:26:0000000:280 (единое землепользование)	

Сведения о характерных точках границы земельного участка				
Система координат				
Зона №				
Номер точки	Координаты		Описание закрепления на местности	Средняя квадратическая погрешность определения координат характерных точек границ земельного участка, м
	X	Y		
1	2	3	4	5
1891	396534.6	2263991.39	данные отсутствуют	данные отсутствуют
1892	396507.5	2263963.98	данные отсутствуют	данные отсутствуют
1893	396477.31	2263931.98	данные отсутствуют	данные отсутствуют
1894	396448.72	2263898.7	данные отсутствуют	данные отсутствуют
1895	396418.8	2263856.49	данные отсутствуют	данные отсутствуют
1896	396394.76	2263819.93	данные отсутствуют	данные отсутствуют
1897	396373.75	2263777.31	данные отсутствуют	данные отсутствуют
1898	396340.2	2263700.24	данные отсутствуют	данные отсутствуют
1899	396331.32	2263677.75	данные отсутствуют	данные отсутствуют
1900	396330.19	2263675.99	данные отсутствуют	данные отсутствуют
1901	396306.25	2263586.03	данные отсутствуют	данные отсутствуют
1902	396453.4	2263547.9	данные отсутствуют	данные отсутствуют
1903	396533.93	2263331.5	данные отсутствуют	данные отсутствуют
1904	396553.31	2263286.16	данные отсутствуют	данные отсутствуют
1905	396551.84	2263280.5	данные отсутствуют	данные отсутствуют

Государственный регистратор		ФГИС ЕГРН
полное наименование должности	подпись	инициалы, фамилия

М.П.

Выписка из Единого государственного реестра недвижимости об объекте недвижимости
Описание местоположения земельного участка

Земельный участок			
(вид объекта недвижимости)			
Лист №	Раздела 3.2	Всего листов раздела 3.2 :	Всего разделов: _____
16.03.2022		№ 99/2022/455331871	
Кадастровый номер:		47:26:0000000:280 (единое землепользование)	

Сведения о характерных точках границы земельного участка				
Система координат				
Зона №				
Номер точки	Координаты		Описание закрепления на местности	Средняя квадратическая погрешность определения координат характерных точек границ земельного участка, м
	X	Y		
1	2	3	4	5
1906	396557.21	2263275.51	данные отсутствуют	данные отсутствуют
1907	396553.05	2263269.7	данные отсутствуют	данные отсутствуют
1908	396546.95	2263273.51	данные отсутствуют	данные отсутствуют
1909	396536.07	2263258.05	данные отсутствуют	данные отсутствуют
1910	396383.68	2263297.04	данные отсутствуют	данные отсутствуют
1911	396348.68	2263288.45	данные отсутствуют	данные отсутствуют
1912	396303.51	2263316.85	данные отсутствуют	данные отсутствуют
1913	396274.61	2263315.97	данные отсутствуют	данные отсутствуют
1914	396363.71	2262679.17	данные отсутствуют	данные отсутствуют
1915	396366.86	2262682.04	данные отсутствуют	данные отсутствуют
1916	396370.33	2262687.55	данные отсутствуют	данные отсутствуют
1917	396418.44	2262889.55	данные отсутствуют	данные отсутствуют
1918	396432.76	2262943.42	данные отсутствуют	данные отсутствуют
1919	396479.75	2263122.07	данные отсутствуют	данные отсутствуют
1920	396485.8	2263144.57	данные отсутствуют	данные отсутствуют

Государственный регистратор		ФГИС ЕГРН
полное наименование должности	подпись	инициалы, фамилия

М.П.

Выписка из Единого государственного реестра недвижимости об объекте недвижимости
Описание местоположения земельного участка

Земельный участок			
<small>(вид объекта недвижимости)</small>			
Лист №	Раздела 3.2	Всего листов раздела 3.2 :	Всего разделов: _____
		16.03.2022 № 99/2022/455331871	Всего листов выписки: _____
Кадастровый номер:		47:26:0000000:280 (единое землепользование)	

Сведения о характерных точках границы земельного участка				
Система координат				
Зона №				
Номер точки	Координаты		Описание закрепления на местности	Средняя квадратическая погрешность определения координат характерных точек границ земельного участка, м
	X	Y		
1	2	3	4	5
1921	396489.07	2263154.28	данные отсутствуют	данные отсутствуют
1922	396492.57	2263164.65	данные отсутствуют	данные отсутствуют
1923	396503.76	2263178.63	данные отсутствуют	данные отсутствуют
1924	396511.66	2263185.41	данные отсутствуют	данные отсутствуют
1925	396519.34	2263189.96	данные отсутствуют	данные отсутствуют
1926	396534.21	2263197.28	данные отсутствуют	данные отсутствуют
1927	396554.42	2263204.14	данные отсутствуют	данные отсутствуют
1928	396569.1	2263209.06	данные отсутствуют	данные отсутствуют
1929	396576.26	2263210.59	данные отсутствуют	данные отсутствуют
1930	396585.76	2263211.21	данные отсутствуют	данные отсутствуют
1931	396595.39	2263210.98	данные отсутствуют	данные отсутствуют
1932	396601.64	2263211.06	данные отсутствуют	данные отсутствуют
1933	396607.2	2263210.28	данные отсутствуют	данные отсутствуют
1934	396614.29	2263208.74	данные отсутствуют	данные отсутствуют
1935	396624.23	2263205.94	данные отсутствуют	данные отсутствуют

Государственный регистратор		ФГИС ЕГРН
полное наименование должности	подпись	инициалы, фамилия

М.П.

Выписка из Единого государственного реестра недвижимости об объекте недвижимости
Описание местоположения земельного участка

Земельный участок			
(вид объекта недвижимости)			
Лист №	Раздела 3.2	Всего листов раздела 3.2 :	Всего разделов: _____
		16.03.2022 № 99/2022/455331871	Всего листов выписки: _____
Кадастровый номер:		47:26:0000000:280 (единое землепользование)	

Сведения о характерных точках границы земельного участка				
Система координат				
Зона №				
Номер точки	Координаты		Описание закрепления на местности	Средняя квадратическая погрешность определения координат характерных точек границ земельного участка, м
	X	Y		
1	2	3	4	5
1936	396634.6	2263202.81	данные отсутствуют	данные отсутствуют
1937	396664.11	2263191.19	данные отсутствуют	данные отсутствуют
1938	396706.69	2263176.66	данные отсутствуют	данные отсутствуют
1939	396761.08	2263158.19	данные отсутствуют	данные отсутствуют
1940	396776.91	2263152.62	данные отсутствуют	данные отсутствуют
1941	396816.29	2263138.75	данные отсутствуют	данные отсутствуют
1942	396890.44	2263113.6	данные отсутствуют	данные отсутствуют
1943	396907.29	2263133.17	данные отсутствуют	данные отсутствуют
1944	396937.36	2263129.02	данные отсутствуют	данные отсутствуют
1945	396951.22	2263131.63	данные отсутствуют	данные отсутствуют
1946	397000.58	2263154.63	данные отсутствуют	данные отсутствуют
1947	397093.47	2263109.35	данные отсутствуют	данные отсутствуют
1948	397276.22	2263017.04	данные отсутствуют	данные отсутствуют
1949	397490.05	2263004.4	данные отсутствуют	данные отсутствуют
1950	397627.24	2262932.31	данные отсутствуют	данные отсутствуют

Государственный регистратор		ФГИС ЕГРН
полное наименование должности	подпись	инициалы, фамилия

М.П.

Выписка из Единого государственного реестра недвижимости об объекте недвижимости
Описание местоположения земельного участка

Земельный участок			
(вид объекта недвижимости)			
Лист №	Раздела 3.2	Всего листов раздела 3.2 :	Всего разделов: _____
		16.03.2022 № 99/2022/455331871	
Кадастровый номер:		47:26:0000000:280 (единое землепользование)	

Сведения о характерных точках границы земельного участка				
Система координат				
Зона №				
Номер точки	Координаты		Описание закрепления на местности	Средняя квадратическая погрешность определения координат характерных точек границ земельного участка, м
	X	Y		
1	2	3	4	5
1951	398338.33	2263843.65	данные отсутствуют	данные отсутствуют
1952	398336.59	2263841.03	данные отсутствуют	данные отсутствуют
1953	398334.42	2263813.61	данные отсутствуют	данные отсутствуют
1954	398300.2	2263825.95	данные отсутствуют	данные отсутствуют
1955	398296.72	2263858.79	данные отсутствуют	данные отсутствуют
1956	398339.01	2263867.54	данные отсутствуют	данные отсутствуют
1957	398347.19	2263857.57	данные отсутствуют	данные отсутствуют
1958	398348.39	2263845.04	данные отсутствуют	данные отсутствуют
1959	397482.53	2264904.29	данные отсутствуют	данные отсутствуют
1960	397483.47	2264920.71	данные отсутствуют	данные отсутствуют
1961	397486.12	2264920.56	данные отсутствуют	данные отсутствуют
1962	397485.18	2264904.14	данные отсутствуют	данные отсутствуют
1963	395082.86	2257815.82	данные отсутствуют	данные отсутствуют
1964	395048.98	2257687.99	данные отсутствуют	данные отсутствуют
1965	394997.06	2257701.14	данные отсутствуют	данные отсутствуют

Государственный регистратор		ФГИС ЕГРН
полное наименование должности	подпись	инициалы, фамилия

М.П.

Выписка из Единого государственного реестра недвижимости об объекте недвижимости
Описание местоположения земельного участка

Земельный участок			
(вид объекта недвижимости)			
Лист № ____	Раздела 3.2	Всего листов раздела 3.2 : ____	Всего разделов: ____
16.03.2022 № 99/2022/455331871			
Кадастровый номер:		47:26:0000000:280 (единое землепользование)	

Сведения о характерных точках границы земельного участка				
Система координат				
Зона №				
Номер точки	Координаты		Описание закрепления на местности	Средняя квадратическая погрешность определения координат характерных точек границ земельного участка, м
	X	Y		
1	2	3	4	5
1966	394988.42	2257666.82	данные отсутствуют	данные отсутствуют
1967	394982.08	2257657.2	данные отсутствуют	данные отсутствуют
1968	395026.25	2257632.74	данные отсутствуют	данные отсутствуют
1969	395048.64	2257623.73	данные отсутствуют	данные отсутствуют
1970	395065.56	2257616.92	данные отсутствуют	данные отсутствуют
1971	395078.38	2257614.64	данные отсутствуют	данные отсутствуют
1972	395101.45	2257610.06	данные отсутствуют	данные отсутствуют
1973	395108.72	2257608.66	данные отсутствуют	данные отсутствуют
1974	395127.29	2257693.51	данные отсутствуют	данные отсутствуют
1975	395139.03	2257743.02	данные отсутствуют	данные отсутствуют
1976	395148.6	2257778.94	данные отсутствуют	данные отсутствуют
1977	395157.54	2257812.98	данные отсутствуют	данные отсутствуют
1978	395062.2	2257636.17	данные отсутствуют	данные отсутствуют
1979	395062.82	2257638.75	данные отсутствуют	данные отсутствуют
1980	395065.4	2257638.13	данные отсутствуют	данные отсутствуют

Государственный регистратор		ФГИС ЕГРН
полное наименование должности	подпись	инициалы, фамилия

М.П.

Выписка из Единого государственного реестра недвижимости об объекте недвижимости
Описание местоположения земельного участка

Земельный участок			
<small>(вид объекта недвижимости)</small>			
Лист №	Раздела 3.2	Всего листов раздела 3.2 :	Всего разделов: _____
		16.03.2022 № 99/2022/455331871	Всего листов выписки: _____
Кадастровый номер:		47:26:0000000:280 (единое землепользование)	

Сведения о характерных точках границы земельного участка				
Система координат				
Зона №				
Номер точки	Координаты		Описание закрепления на местности	Средняя квадратическая погрешность определения координат характерных точек границ земельного участка, м
	X	Y		
1	2	3	4	5
1981	395064.78	2257635.55	данные отсутствуют	данные отсутствуют
1982	396220.52	2262529.05	данные отсутствуют	данные отсутствуют
1983	396219.46	2262524.41	данные отсутствуют	данные отсутствуют
1984	396244.93	2262515.6	данные отсутствуют	данные отсутствуют
1985	396234.37	2262476.67	данные отсутствуют	данные отсутствуют
1986	396304.65	2262435.6	данные отсутствуют	данные отсутствуют
1987	396322.41	2262501.84	данные отсутствуют	данные отсутствуют
1988	396294.04	2263537.83	данные отсутствуют	данные отсутствуют
1989	396288.91	2263510.83	данные отсутствуют	данные отсутствуют
1990	396293.54	2263430.14	данные отсутствуют	данные отсутствуют
1991	396304.83	2263426.37	данные отсутствуют	данные отсутствуют
1992	396317.77	2263454.14	данные отсутствуют	данные отсутствуют
1993	396322.38	2263496.85	данные отсутствуют	данные отсутствуют
1994	396312.62	2263535.07	данные отсутствуют	данные отсутствуют
1995	394760.87	2255642.1	данные отсутствуют	данные отсутствуют

Государственный регистратор		ФГИС ЕГРН
полное наименование должности	подпись	инициалы, фамилия

М.П.

Выписка из Единого государственного реестра недвижимости об объекте недвижимости
Описание местоположения земельного участка

Земельный участок			
(вид объекта недвижимости)			
Лист № ____	Раздела 3.2	Всего листов раздела 3.2 : ____	Всего разделов: ____
16.03.2022 № 99/2022/455331871			
Кадастровый номер:		47:26:0000000:280 (единое землепользование)	

Сведения о характерных точках границы земельного участка				
Система координат				
Зона №				
Номер точки	Координаты		Описание закрепления на местности	Средняя квадратическая погрешность определения координат характерных точек границ земельного участка, м
	X	Y		
1	2	3	4	5
1996	394660	2255235	данные отсутствуют	данные отсутствуют
1997	394650.67	2255155.21	данные отсутствуют	данные отсутствуют
1998	394779.05	2255138.27	данные отсутствуют	данные отсутствуют
1999	394885.64	2255133.37	данные отсутствуют	данные отсутствуют
2000	394961.51	2255322.24	данные отсутствуют	данные отсутствуют
2001	394876.11	2255629.02	данные отсутствуют	данные отсутствуют
2002	397317.77	2265132.14	данные отсутствуют	данные отсутствуют
2003	397360.35	2265100.48	данные отсутствуют	данные отсутствуют
2004	397409.94	2265062.89	данные отсутствуют	данные отсутствуют
2005	397488.54	2264980.42	данные отсутствуют	данные отсутствуют
2006	397564.17	2265051.04	данные отсутствуют	данные отсутствуют
2007	400763.32	2265463.64	данные отсутствуют	данные отсутствуют
2008	400750.19	2265471.61	данные отсутствуют	данные отсутствуют
2009	400761	2265502.96	данные отсутствуют	данные отсутствуют
2010	400765.01	2265532.6	данные отсутствуют	данные отсутствуют

Государственный регистратор		ФГИС ЕГРН
полное наименование должности	подпись	инициалы, фамилия

М.П.

Выписка из Единого государственного реестра недвижимости об объекте недвижимости
Описание местоположения земельного участка

Земельный участок			
(вид объекта недвижимости)			
Лист №	Раздела 3.2	Всего листов раздела 3.2 :	Всего разделов: _____
		16.03.2022 № 99/2022/455331871	Всего листов выписки: _____
Кадастровый номер:		47:26:0000000:280 (единое землепользование)	

Сведения о характерных точках границы земельного участка				
Система координат				
Зона №				
Номер точки	Координаты		Описание закрепления на местности	Средняя квадратическая погрешность определения координат характерных точек границ земельного участка, м
	X	Y		
1	2	3	4	5
2011	400766.26	2265588.49	данные отсутствуют	данные отсутствуют
2012	400766.26	2265588.58	данные отсутствуют	данные отсутствуют
2013	400762.42	2265629.57	данные отсутствуют	данные отсутствуют
2014	400767.44	2265640.62	данные отсутствуют	данные отсутствуют
2015	400767.87	2265660.8	данные отсутствуют	данные отсутствуют
2016	400767.53	2265693.04	данные отсутствуют	данные отсутствуют
2017	400768.65	2265694.17	данные отсутствуют	данные отсутствуют
2018	400768.95	2265707.62	данные отсутствуют	данные отсутствуют
2019	400971.13	2265872.94	данные отсутствуют	данные отсутствуют
2020	400931.83	2265989.79	данные отсутствуют	данные отсутствуют
2021	400811.13	2265966.39	данные отсутствуют	данные отсутствуют
2022	400810.38	2266021.59	данные отсутствуют	данные отсутствуют
2023	400811.58	2266058.15	данные отсутствуют	данные отсутствуют
2024	400812.67	2266091.11	данные отсутствуют	данные отсутствуют
2025	400813.66	2266121	данные отсутствуют	данные отсутствуют

Государственный регистратор		ФГИС ЕГРН
полное наименование должности	подпись	инициалы, фамилия

М.П.

Выписка из Единого государственного реестра недвижимости об объекте недвижимости
Описание местоположения земельного участка

Земельный участок			
(вид объекта недвижимости)			
Лист №	Раздела 3.2	Всего листов раздела 3.2 :	Всего разделов: _____
		16.03.2022 № 99/2022/455331871	Всего листов выписки: _____
Кадастровый номер:		47:26:0000000:280 (единое землепользование)	

Сведения о характерных точках границы земельного участка				
Система координат				
Зона №				
Номер точки	Координаты		Описание закрепления на местности	Средняя квадратическая погрешность определения координат характерных точек границ земельного участка, м
	X	Y		
1	2	3	4	5
2026	400814.38	2266143.05	данные отсутствуют	данные отсутствуют
2027	400815.32	2266171.51	данные отсутствуют	данные отсутствуют
2028	400816.21	2266195.78	данные отсутствуют	данные отсутствуют
2029	400817.65	2266235.16	данные отсутствуют	данные отсутствуют
2030	400817.71	2266247.9	данные отсутствуют	данные отсутствуют
2031	400817.73	2266252.41	данные отсутствуют	данные отсутствуют
2032	400821.61	2266254.85	данные отсутствуют	данные отсутствуют
2033	400866.89	2266283.42	данные отсутствуют	данные отсутствуют
2034	400956.64	2266340.04	данные отсутствуют	данные отсутствуют
2035	401095.09	2266427.38	данные отсутствуют	данные отсутствуют
2036	401218.29	2266505.1	данные отсутствуют	данные отсутствуют
2037	401003.74	2266608.23	данные отсутствуют	данные отсутствуют
2038	401014.11	2266671.81	данные отсутствуют	данные отсутствуют
2039	401025.97	2266744.49	данные отсутствуют	данные отсутствуют
2040	401068	2267002.28	данные отсутствуют	данные отсутствуют

Государственный регистратор		ФГИС ЕГРН
полное наименование должности	подпись	инициалы, фамилия

М.П.

Выписка из Единого государственного реестра недвижимости об объекте недвижимости
Описание местоположения земельного участка

Земельный участок			
<small>(вид объекта недвижимости)</small>			
Лист № ____	Раздела 3.2	Всего листов раздела 3.2 : ____	Всего разделов: ____
16.03.2022 № 99/2022/455331871			
Кадастровый номер:		47:26:0000000:280 (единое землепользование)	

Сведения о характерных точках границы земельного участка				
Система координат				
Зона №				
Номер точки	Координаты		Описание закрепления на местности	Средняя квадратическая погрешность определения координат характерных точек границ земельного участка, м
	X	Y		
1	2	3	4	5
2041	401074.92	2267037.57	данные отсутствуют	данные отсутствуют
2042	401079.55	2267061.19	данные отсутствуют	данные отсутствуют
2043	401097.14	2267057.84	данные отсутствуют	данные отсутствуют
2044	401134.54	2267090.27	данные отсутствуют	данные отсутствуют
2045	401152.6	2267105.93	данные отсутствуют	данные отсутствуют
2046	401297.18	2267228.32	данные отсутствуют	данные отсутствуют
2047	401305.29	2267270.82	данные отсутствуют	данные отсутствуют
2048	401307.58	2267369.72	данные отсутствуют	данные отсутствуют
2049	401366.43	2267266.39	данные отсутствуют	данные отсутствуют
2050	401417.35	2267334.94	данные отсутствуют	данные отсутствуют
2051	401416.91	2267509.96	данные отсутствуют	данные отсутствуют
2052	401394.58	2267707.54	данные отсутствуют	данные отсутствуют
2053	401407.77	2267705.96	данные отсутствуют	данные отсутствуют
2054	401489.46	2267716.73	данные отсутствуют	данные отсутствуют
2055	401509.34	2267720.74	данные отсутствуют	данные отсутствуют

Государственный регистратор		ФГИС ЕГРН
полное наименование должности	подпись	инициалы, фамилия

М.П.

Выписка из Единого государственного реестра недвижимости об объекте недвижимости
Описание местоположения земельного участка

Земельный участок			
(вид объекта недвижимости)			
Лист №	Раздела 3.2	Всего листов раздела 3.2 :	Всего разделов: _____
		16.03.2022 № 99/2022/455331871	
Кадастровый номер:		47:26:0000000:280 (единое землепользование)	

Сведения о характерных точках границы земельного участка				
Система координат				
Зона №				
Номер точки	Координаты		Описание закрепления на местности	Средняя квадратическая погрешность определения координат характерных точек границ земельного участка, м
	X	Y		
1	2	3	4	5
2056	401491.43	2267744.03	данные отсутствуют	данные отсутствуют
2057	401474.05	2267755.5	данные отсутствуют	данные отсутствуют
2058	401453.91	2267782.26	данные отсутствуют	данные отсутствуют
2059	401451.97	2267799.85	данные отсутствуют	данные отсутствуют
2060	401465.59	2267822.63	данные отсутствуют	данные отсутствуют
2061	401495.7	2267835.02	данные отсутствуют	данные отсутствуют
2062	401514.15	2267819.8	данные отсутствуют	данные отсутствуют
2063	401521.59	2267807.93	данные отсутствуют	данные отсутствуют
2064	401533.28	2267777.75	данные отсутствуют	данные отсутствуют
2065	401538.6	2267775.61	данные отсутствуют	данные отсутствуют
2066	401550.13	2267787.49	данные отсутствуют	данные отсутствуют
2067	401551.03	2267788.43	данные отсутствуют	данные отсутствуют
2068	401560.62	2267798.45	данные отсутствуют	данные отсутствуют
2069	401565.94	2267825.97	данные отсутствуют	данные отсутствуют
2070	401565.22	2267845.65	данные отсутствуют	данные отсутствуют

Государственный регистратор		ФГИС ЕГРН
полное наименование должности	подпись	инициалы, фамилия

М.П.

Выписка из Единого государственного реестра недвижимости об объекте недвижимости
Описание местоположения земельного участка

Земельный участок			
(вид объекта недвижимости)			
Лист №	Раздела 3.2	Всего листов раздела 3.2 :	Всего разделов: _____
		16.03.2022 № 99/2022/455331871	Всего листов выписки: _____
Кадастровый номер:		47:26:0000000:280 (единое землепользование)	

Сведения о характерных точках границы земельного участка				
Система координат				
Зона №				
Номер точки	Координаты		Описание закрепления на местности	Средняя квадратическая погрешность определения координат характерных точек границ земельного участка, м
	X	Y		
1	2	3	4	5
2071	401545.45	2267887.09	данные отсутствуют	данные отсутствуют
2072	401544.38	2267889.35	данные отсутствуют	данные отсутствуют
2073	401521.45	2267993.31	данные отсутствуют	данные отсутствуют
2074	401543.37	2268050.96	данные отсутствуют	данные отсутствуют
2075	401573.61	2268088.03	данные отсутствуют	данные отсутствуют
2076	401583.85	2268092.42	данные отсутствуют	данные отсутствуют
2077	401595.17	2268091.46	данные отсутствуют	данные отсутствуют
2078	401598.88	2268088.32	данные отсутствуют	данные отсутствуют
2079	401611.04	2268078.01	данные отсутствуют	данные отсутствуют
2080	401618.7	2268072.27	данные отсутствуют	данные отсутствуют
2081	401638.5	2268079.65	данные отсутствуют	данные отсутствуют
2082	401642.03	2268088.96	данные отсутствуют	данные отсутствуют
2083	401636.47	2268130.48	данные отсутствуют	данные отсутствуют
2084	401642.42	2268140.28	данные отсутствуют	данные отсутствуют
2085	401655.59	2268145.47	данные отсутствуют	данные отсутствуют

Государственный регистратор		ФГИС ЕГРН
полное наименование должности	подпись	инициалы, фамилия

М.П.

Выписка из Единого государственного реестра недвижимости об объекте недвижимости
Описание местоположения земельного участка

Земельный участок			
(вид объекта недвижимости)			
Лист № ____ Раздела 3.2	Всего листов раздела 3.2 : ____	Всего разделов: ____	Всего листов выписки: ____
16.03.2022 № 99/2022/455331871			
Кадастровый номер:		47:26:0000000:280 (единое землепользование)	

Сведения о характерных точках границы земельного участка				
Система координат				
Зона №				
Номер точки	Координаты		Описание закрепления на местности	Средняя квадратическая погрешность определения координат характерных точек границ земельного участка, м
	X	Y		
1	2	3	4	5
2086	401670.42	2268135.17	данные отсутствуют	данные отсутствуют
2087	401688.46	2268140.45	данные отсутствуют	данные отсутствуют
2088	401711.55	2268160.66	данные отсутствуют	данные отсутствуют
2089	401771.02	2268287.65	данные отсутствуют	данные отсутствуют
2090	401773.23	2268313.95	данные отсутствуют	данные отсутствуют
2091	401755.86	2268328.07	данные отсутствуют	данные отсутствуют
2092	401721.49	2268335.12	данные отсутствуют	данные отсутствуют
2093	401679.66	2268338.33	данные отсутствуют	данные отсутствуют
2094	401663.25	2268339.59	данные отсутствуют	данные отсутствуют
2095	401638.27	2268341.07	данные отсутствуют	данные отсутствуют
2096	401608.62	2268353.15	данные отсутствуют	данные отсутствуют
2097	401559.04	2268413.9	данные отсутствуют	данные отсутствуют
2098	401549.2	2268442.04	данные отсутствуют	данные отсутствуют
2099	401549.62	2268465.49	данные отсутствуют	данные отсутствуют
2100	401585.64	2268548.33	данные отсутствуют	данные отсутствуют

Государственный регистратор		ФГИС ЕГРН
полное наименование должности	подпись	инициалы, фамилия

М.П.

Выписка из Единого государственного реестра недвижимости об объекте недвижимости
Описание местоположения земельного участка

Земельный участок			
<small>(вид объекта недвижимости)</small>			
Лист №	Раздела 3.2	Всего листов раздела 3.2 :	Всего разделов: _____
		16.03.2022 № 99/2022/455331871	Всего листов выписки: _____
Кадастровый номер:		47:26:0000000:280 (единое землепользование)	

Сведения о характерных точках границы земельного участка				
Система координат				
Зона №				
Номер точки	Координаты		Описание закрепления на местности	Средняя квадратическая погрешность определения координат характерных точек границ земельного участка, м
	X	Y		
1	2	3	4	5
2101	401585.84	2268559.68	данные отсутствуют	данные отсутствуют
2102	401586.42	2268593.67	данные отсутствуют	данные отсутствуют
2103	401576.54	2268602.48	данные отсутствуют	данные отсутствуют
2104	401553.41	2268623.1	данные отсутствуют	данные отсутствуют
2105	401534.48	2268631.2	данные отсутствуют	данные отсутствуют
2106	401453.41	2268665.62	данные отсутствуют	данные отсутствуют
2107	401454.49	2268687.22	данные отсутствуют	данные отсутствуют
2108	401479.57	2268699.14	данные отсутствуют	данные отсутствуют
2109	401494.67	2268712.32	данные отсутствуют	данные отсутствуют
2110	401499.4	2268734.52	данные отсутствуют	данные отсутствуют
2111	401492.45	2268751.02	данные отсутствуют	данные отсутствуют
2112	401472.12	2268759.45	данные отсутствуют	данные отсутствуют
2113	401461.54	2268756.23	данные отсутствуют	данные отсутствуют
2114	401440.56	2268737.07	данные отсутствуют	данные отсутствуют
2115	401402.73	2268711.85	данные отсутствуют	данные отсутствуют

Государственный регистратор		ФГИС ЕГРН
полное наименование должности	подпись	инициалы, фамилия

М.П.

Выписка из Единого государственного реестра недвижимости об объекте недвижимости
Описание местоположения земельного участка

Земельный участок			
(вид объекта недвижимости)			
Лист № ____	Раздела 3.2	Всего листов раздела 3.2 : ____	Всего разделов: ____
16.03.2022 № 99/2022/455331871			
Кадастровый номер:		47:26:0000000:280 (единое землепользование)	

Сведения о характерных точках границы земельного участка				
Система координат				
Зона №				
Номер точки	Координаты		Описание закрепления на местности	Средняя квадратическая погрешность определения координат характерных точек границ земельного участка, м
	X	Y		
1	2	3	4	5
2116	401371.96	2268702.65	данные отсутствуют	данные отсутствуют
2117	401281.01	2268698.27	данные отсутствуют	данные отсутствуют
2118	401249.58	2268702.73	данные отсутствуют	данные отсутствуют
2119	401189.86	2268709.97	данные отсутствуют	данные отсутствуют
2120	401143.51	2268718.29	данные отсутствуют	данные отсутствуют
2121	401122.87	2268726.79	данные отсутствуют	данные отсутствуют
2122	401104.65	2268729.95	данные отсутствуют	данные отсутствуют
2123	401093.97	2268726.79	данные отсутствуют	данные отсутствуют
2124	401061.56	2268709.62	данные отсутствуют	данные отсутствуют
2125	401025.93	2268704.15	данные отсутствуют	данные отсутствуют
2126	401007.52	2268702.72	данные отсутствуют	данные отсутствуют
2127	400999.78	2268697.26	данные отсутствуют	данные отсутствуют
2128	401000.14	2268696.36	данные отсутствуют	данные отсутствуют
2129	401004.18	2268686.35	данные отсутствуют	данные отсутствуют
2130	401020.51	2268677.26	данные отсутствуют	данные отсутствуют

Государственный регистратор		ФГИС ЕГРН
полное наименование должности	подпись	инициалы, фамилия

М.П.

Выписка из Единого государственного реестра недвижимости об объекте недвижимости
Описание местоположения земельного участка

Земельный участок			
(вид объекта недвижимости)			
Лист №	Раздела 3.2	Всего листов раздела 3.2 :	Всего разделов: _____
16.03.2022		№ 99/2022/455331871	
Кадастровый номер:		47:26:0000000:280 (единое землепользование)	

Сведения о характерных точках границы земельного участка				
Система координат				
Зона №				
Номер точки	Координаты		Описание закрепления на местности	Средняя квадратическая погрешность определения координат характерных точек границ земельного участка, м
	X	Y		
1	2	3	4	5
2131	401043.48	2268657.09	данные отсутствуют	данные отсутствуют
2132	401055.48	2268632.08	данные отсутствуют	данные отсутствуют
2133	401054.9	2268614.71	данные отсутствуют	данные отсутствуют
2134	401039.87	2268591.49	данные отсутствуют	данные отсутствуют
2135	401016.3	2268577.22	данные отсутствуют	данные отсутствуют
2136	400982.24	2268576.12	данные отсутствуют	данные отсутствуют
2137	400939.73	2268577.83	данные отсутствуют	данные отсутствуют
2138	400922.33	2268574.48	данные отсутствуют	данные отсутствуют
2139	400898.84	2268546.1	данные отсутствуют	данные отсутствуют
2140	400890.6	2268507.35	данные отсутствуют	данные отсутствуют
2141	400909.1	2268454.72	данные отсутствуют	данные отсутствуют
2142	400916.22	2268429.6	данные отсутствуют	данные отсутствуют
2143	400914.84	2268409.62	данные отсутствуют	данные отсутствуют
2144	400907.31	2268368.93	данные отсутствуют	данные отсутствуют
2145	400898.21	2268337	данные отсутствуют	данные отсутствуют

Государственный регистратор		ФГИС ЕГРН
полное наименование должности	подпись	инициалы, фамилия

М.П.

Выписка из Единого государственного реестра недвижимости об объекте недвижимости
Описание местоположения земельного участка

Земельный участок			
(вид объекта недвижимости)			
Лист № ____	Раздела 3.2	Всего листов раздела 3.2 : ____	Всего разделов: ____
16.03.2022 № 99/2022/455331871			
Кадастровый номер:		47:26:0000000:280 (единое землепользование)	

Сведения о характерных точках границы земельного участка				
Система координат				
Зона №				
Номер точки	Координаты		Описание закрепления на местности	Средняя квадратическая погрешность определения координат характерных точек границ земельного участка, м
	X	Y		
1	2	3	4	5
2146	400887.5	2268324.33	данные отсутствуют	данные отсутствуют
2147	400864.42	2268317.65	данные отсутствуют	данные отсутствуют
2148	400847.69	2268317.65	данные отсутствуют	данные отсутствуют
2149	400827.1	2268309.24	данные отсутствуют	данные отсутствуют
2150	400816.87	2268292.81	данные отсутствуют	данные отсутствуют
2151	400807.72	2268276.12	данные отсутствуют	данные отсутствуют
2152	400803.68	2268241.93	данные отсутствуют	данные отсутствуют
2153	400785	2268211.1	данные отсутствуют	данные отсутствуют
2154	400778.02	2268179.84	данные отсутствуют	данные отсутствуют
2155	400773.48	2268158.71	данные отсутствуют	данные отсутствуют
2156	400766.67	2268152.25	данные отсутствуют	данные отсутствуют
2157	400757.76	2268153.82	данные отсутствуют	данные отсутствуют
2158	400749.38	2268162.9	данные отсутствуют	данные отсутствуют
2159	400728.72	2268161.24	данные отсутствуют	данные отсутствуют
2160	400719.06	2268151.78	данные отсутствуют	данные отсутствуют

Государственный регистратор		ФГИС ЕГРН
полное наименование должности	подпись	инициалы, фамилия

М.П.

Выписка из Единого государственного реестра недвижимости об объекте недвижимости
Описание местоположения земельного участка

Земельный участок			
(вид объекта недвижимости)			
Лист №	Раздела 3.2	Всего листов раздела 3.2 :	Всего разделов: _____
		16.03.2022 № 99/2022/455331871	Всего листов выписки: _____
Кадастровый номер:		47:26:0000000:280 (единое землепользование)	

Сведения о характерных точках границы земельного участка				
Система координат				
Зона №				
Номер точки	Координаты		Описание закрепления на местности	Средняя квадратическая погрешность определения координат характерных точек границ земельного участка, м
	X	Y		
1	2	3	4	5
2161	400681.69	2268136.57	данные отсутствуют	данные отсутствуют
2162	400649.3	2268140.83	данные отсутствуют	данные отсутствуют
2163	400610.15	2268173.49	данные отсутствуют	данные отсутствуют
2164	400583.72	2268197.27	данные отсутствуют	данные отсутствуют
2165	400572.73	2268206.04	данные отсутствуют	данные отсутствуют
2166	400561.63	2268210.88	данные отсутствуют	данные отсутствуют
2167	400545.88	2268215.53	данные отсутствуют	данные отсутствуют
2168	400531.49	2268219.44	данные отсутствуют	данные отсутствуют
2169	400520.13	2268223.77	данные отсутствуют	данные отсутствуют
2170	400515.56	2268225.45	данные отсутствуют	данные отсутствуют
2171	400512.65	2268227.13	данные отсутствуют	данные отсутствуют
2172	400505.94	2268227.36	данные отсутствуют	данные отсутствуют
2173	400505.25	2268224.78	данные отсутствуют	данные отсутствуют
2174	400505.65	2268218.72	данные отсутствуют	данные отсутствуют
2175	400505.65	2268215.15	данные отсутствуют	данные отсутствуют

Государственный регистратор		ФГИС ЕГРН
полное наименование должности	подпись	инициалы, фамилия

М.П.

Выписка из Единого государственного реестра недвижимости об объекте недвижимости
Описание местоположения земельного участка

Земельный участок			
(вид объекта недвижимости)			
Лист №	Раздела 3.2	Всего листов раздела 3.2 :	Всего разделов: _____
		16.03.2022 № 99/2022/455331871	
Кадастровый номер:		47:26:0000000:280 (единое землепользование)	

Сведения о характерных точках границы земельного участка				
Система координат				
Зона №				
Номер точки	Координаты		Описание закрепления на местности	Средняя квадратическая погрешность определения координат характерных точек границ земельного участка, м
	X	Y		
1	2	3	4	5
2176	400505.35	2268212.67	данные отсутствуют	данные отсутствуют
2177	400502.97	2268207.3	данные отсутствуют	данные отсутствуют
2178	400497.6	2268202.74	данные отсутствуют	данные отсутствуют
2179	400493.73	2268197.18	данные отсутствуют	данные отсутствуют
2180	400490.73	2268189.38	данные отсутствуют	данные отсутствуют
2181	400476.04	2268161.3	данные отсутствуют	данные отсутствуют
2182	400474.13	2268154.97	данные отсутствуют	данные отсутствуют
2183	400471.69	2268149.85	данные отсутствуют	данные отсутствуют
2184	400468.5	2268140.26	данные отсутствуют	данные отсутствуют
2185	400466	2268135.52	данные отсутствуют	данные отсутствуют
2186	400462.96	2268132.08	данные отсутствуют	данные отсутствуют
2187	400461.35	2268128.19	данные отсутствуют	данные отсутствуют
2188	400458.51	2268125.27	данные отсутствуют	данные отсутствуют
2189	400455.53	2268122.44	данные отсутствуют	данные отсутствуют
2190	400453.01	2268118.99	данные отсутствуют	данные отсутствуют

Государственный регистратор		ФГИС ЕГРН
полное наименование должности	подпись	инициалы, фамилия

М.П.

Выписка из Единого государственного реестра недвижимости об объекте недвижимости
Описание местоположения земельного участка

Земельный участок			
(вид объекта недвижимости)			
Лист № ____ Раздела 3.2	Всего листов раздела 3.2 : ____	Всего разделов: ____	Всего листов выписки: ____
16.03.2022 № 99/2022/455331871			
Кадастровый номер:		47:26:0000000:280 (единое землепользование)	

Сведения о характерных точках границы земельного участка				
Система координат				
Зона №				
Номер точки	Координаты		Описание закрепления на местности	Средняя квадратическая погрешность определения координат характерных точек границ земельного участка, м
	X	Y		
1	2	3	4	5
2191	400450.7	2268114.96	данные отсутствуют	данные отсутствуют
2192	400447.77	2268112.01	данные отсутствуют	данные отсутствуют
2193	400443.23	2268109.91	данные отсутствуют	данные отсутствуют
2194	400438.96	2268108.83	данные отсутствуют	данные отсутствуют
2195	400431.21	2268105.76	данные отсутствуют	данные отсутствуют
2196	400426.54	2268102.84	данные отсутствуют	данные отсутствуют
2197	400419.83	2268100.23	данные отсутствуют	данные отсутствуют
2198	400408.83	2268099.06	данные отсутствуют	данные отсутствуют
2199	400399.82	2268100.41	данные отсутствуют	данные отсутствуют
2200	400390.65	2268098.18	данные отсутствуют	данные отсутствуют
2201	400381.41	2268096.56	данные отсутствуют	данные отсутствуют
2202	400375.05	2268093.89	данные отсутствуют	данные отсутствуют
2203	400348.45	2268093.44	данные отсутствуют	данные отсутствуют
2204	400327.44	2268102.14	данные отсутствуют	данные отсутствуют
2205	400320.11	2268105.99	данные отсутствуют	данные отсутствуют

Государственный регистратор		ФГИС ЕГРН
полное наименование должности	подпись	инициалы, фамилия

М.П.

Выписка из Единого государственного реестра недвижимости об объекте недвижимости
Описание местоположения земельного участка

Земельный участок			
<small>(вид объекта недвижимости)</small>			
Лист №	Раздела 3.2	Всего листов раздела 3.2 :	Всего разделов: _____
		16.03.2022 № 99/2022/455331871	Всего листов выписки: _____
Кадастровый номер:		47:26:0000000:280 (единое землепользование)	

Сведения о характерных точках границы земельного участка				
Система координат				
Зона №				
Номер точки	Координаты		Описание закрепления на местности	Средняя квадратическая погрешность определения координат характерных точек границ земельного участка, м
	X	Y		
1	2	3	4	5
2206	400317.15	2268111.48	данные отсутствуют	данные отсутствуют
2207	400310.54	2268116.73	данные отсутствуют	данные отсутствуют
2208	400306.76	2268121.66	данные отсутствуют	данные отсутствуют
2209	400302.4	2268125.87	данные отсутствуют	данные отсутствуют
2210	400299.23	2268130.69	данные отсутствуют	данные отсутствуют
2211	400293.73	2268138.15	данные отсутствуют	данные отсутствуют
2212	400289.58	2268143.21	данные отсутствуют	данные отсутствуют
2213	400285.96	2268151.34	данные отсутствуют	данные отсутствуют
2214	400283.25	2268159.47	данные отсутствуют	данные отсутствуют
2215	400281.63	2268165.98	данные отсутствуют	данные отсутствуют
2216	400283.82	2268176.4	данные отсутствуют	данные отсутствуют
2217	400289.03	2268184.23	данные отсутствуют	данные отсутствуют
2218	400299.13	2268189.41	данные отсутствуют	данные отсутствуют
2219	400304.3	2268190.9	данные отсутствуют	данные отсутствуют
2220	400316.09	2268191.09	данные отсутствуют	данные отсутствуют

Государственный регистратор		ФГИС ЕГРН
полное наименование должности	подпись	инициалы, фамилия

М.П.

Выписка из Единого государственного реестра недвижимости об объекте недвижимости
Описание местоположения земельного участка

Земельный участок			
(вид объекта недвижимости)			
Лист № ____	Раздела 3.2	Всего листов раздела 3.2 : ____	Всего разделов: ____
16.03.2022 № 99/2022/455331871			
Кадастровый номер:		47:26:0000000:280 (единое землепользование)	

Сведения о характерных точках границы земельного участка				
Система координат				
Зона №				
Номер точки	Координаты		Описание закрепления на местности	Средняя квадратическая погрешность определения координат характерных точек границ земельного участка, м
	X	Y		
1	2	3	4	5
2221	400329.92	2268190.84	данные отсутствуют	данные отсутствуют
2222	400336.2	2268192.93	данные отсутствуют	данные отсутствуют
2223	400357.15	2268207.14	данные отсутствуют	данные отсутствуют
2224	400374.5	2268225.45	данные отсутствуют	данные отсутствуют
2225	400379.08	2268237.73	данные отсутствуют	данные отсутствуют
2226	400377.63	2268255.8	данные отсутствуют	данные отсутствуют
2227	400363.23	2268268.13	данные отсутствуют	данные отсутствуют
2228	400350.02	2268277.18	данные отсутствуют	данные отсутствуют
2229	400346.68	2268279.97	данные отсутствуют	данные отсутствуют
2230	400338.68	2268280.73	данные отсутствуют	данные отсутствуют
2231	400334.43	2268280.7	данные отсутствуют	данные отсутствуют
2232	400327.44	2268279.02	данные отсутствуют	данные отсутствуют
2233	400307.81	2268271.42	данные отсутствуют	данные отсутствуют
2234	400286.48	2268257.15	данные отсутствуют	данные отсутствуют
2235	400267.83	2268244.33	данные отсутствуют	данные отсутствуют

Государственный регистратор		ФГИС ЕГРН
полное наименование должности	подпись	инициалы, фамилия

М.П.

Выписка из Единого государственного реестра недвижимости об объекте недвижимости
Описание местоположения земельного участка

Земельный участок			
(вид объекта недвижимости)			
Лист №	Раздела 3.2	Всего листов раздела 3.2 :	Всего разделов: _____
		16.03.2022 № 99/2022/455331871	Всего листов выписки: _____
Кадастровый номер:		47:26:0000000:280 (единое землепользование)	

Сведения о характерных точках границы земельного участка				
Система координат				
Зона №				
Номер точки	Координаты		Описание закрепления на местности	Средняя квадратическая погрешность определения координат характерных точек границ земельного участка, м
	X	Y		
1	2	3	4	5
2236	400242	2268226.59	данные отсутствуют	данные отсутствуют
2237	400221.07	2268217.45	данные отсутствуют	данные отсутствуют
2238	400203.29	2268210.14	данные отсутствуют	данные отсутствуют
2239	400193.65	2268205.32	данные отсутствуют	данные отсутствуют
2240	400171.88	2268204.51	данные отсутствуют	данные отсутствуют
2241	400159.38	2268206.2	данные отсутствуют	данные отсутствуют
2242	400151.1	2268211.82	данные отсутствуют	данные отсутствуют
2243	400142.95	2268219.96	данные отсутствуют	данные отсутствуют
2244	400125.36	2268231.05	данные отсутствуют	данные отсутствуют
2245	400104.66	2268243.08	данные отсутствуют	данные отсутствуют
2246	400067.09	2268244.59	данные отсутствуют	данные отсутствуют
2247	400048.16	2268247.74	данные отсутствуют	данные отсутствуют
2248	400036.72	2268255.24	данные отсутствуют	данные отсутствуют
2249	400033.57	2268268.25	данные отсутствуют	данные отсутствуют
2250	400032.73	2268293.16	данные отсутствуют	данные отсутствуют

Государственный регистратор		ФГИС ЕГРН
полное наименование должности	подпись	инициалы, фамилия

М.П.

Выписка из Единого государственного реестра недвижимости об объекте недвижимости
Описание местоположения земельного участка

Земельный участок			
(вид объекта недвижимости)			
Лист №	Раздела 3.2	Всего листов раздела 3.2 :	Всего разделов: _____
		16.03.2022 № 99/2022/455331871	Всего листов выписки: _____
Кадастровый номер:		47:26:0000000:280 (единое землепользование)	

Сведения о характерных точках границы земельного участка				
Система координат				
Зона №				
Номер точки	Координаты		Описание закрепления на местности	Средняя квадратическая погрешность определения координат характерных точек границ земельного участка, м
	X	Y		
1	2	3	4	5
2251	400031.98	2268313.62	данные отсутствуют	данные отсутствуют
2252	400029.53	2268326.01	данные отсутствуют	данные отсутствуют
2253	400024.65	2268331.08	данные отсутствуют	данные отсутствуют
2254	400016.02	2268336.52	данные отсутствуют	данные отсутствуют
2255	399999.44	2268338.71	данные отсутствуют	данные отсутствуют
2256	399987.43	2268342.47	данные отсутствуют	данные отсутствуют
2257	399973.91	2268346.97	данные отсутствуют	данные отсутствуют
2258	399957.23	2268346.83	данные отсутствуют	данные отсутствуют
2259	399940.62	2268346.29	данные отсутствуют	данные отсутствуют
2260	399923.84	2268344.66	данные отсутствуют	данные отсутствуют
2261	399910.48	2268337.08	данные отсутствуют	данные отсутствуют
2262	399897.23	2268325.14	данные отсутствуют	данные отсутствуют
2263	399881.53	2268314.19	данные отсутствуют	данные отсутствуют
2264	399869.97	2268312.33	данные отсутствуют	данные отсутствуют
2265	399857.99	2268315.64	данные отсутствуют	данные отсутствуют

Государственный регистратор		ФГИС ЕГРН
полное наименование должности	подпись	инициалы, фамилия

М.П.

Выписка из Единого государственного реестра недвижимости об объекте недвижимости
Описание местоположения земельного участка

Земельный участок			
(вид объекта недвижимости)			
Лист №	Раздела 3.2	Всего листов раздела 3.2 :	Всего разделов: _____
16.03.2022		№ 99/2022/455331871	
Кадастровый номер:		47:26:0000000:280 (единое землепользование)	

Сведения о характерных точках границы земельного участка				
Система координат				
Зона №				
Номер точки	Координаты		Описание закрепления на местности	Средняя квадратическая погрешность определения координат характерных точек границ земельного участка, м
	X	Y		
1	2	3	4	5
2266	399848.16	2268325.85	данные отсутствуют	данные отсутствуют
2267	399838.07	2268333.98	данные отсутствуют	данные отсутствуют
2268	399814.43	2268339.64	данные отсутствуют	данные отсутствуют
2269	399800.89	2268339.64	данные отсутствуют	данные отсутствуют
2270	399788.33	2268339.64	данные отсутствуют	данные отсутствуют
2271	399771.51	2268335.13	данные отсутствуют	данные отсутствуют
2272	399753.29	2268343	данные отсутствуют	данные отсутствуют
2273	399733.1	2268354.81	данные отсутствуют	данные отсутствуют
2274	399713.35	2268368.22	данные отсутствуют	данные отсутствуют
2275	399697.01	2268377.98	данные отсутствуют	данные отсутствуют
2276	399685.96	2268385.7	данные отсутствуют	данные отсутствуют
2277	399668.4	2268389.6	данные отсутствуют	данные отсутствуют
2278	399656.31	2268391.27	данные отсутствуют	данные отсутствуют
2279	399629.48	2268392.74	данные отсутствуют	данные отсутствуют
2280	399622.22	2268387.05	данные отсутствуют	данные отсутствуют

Государственный регистратор		ФГИС ЕГРН
полное наименование должности	подпись	инициалы, фамилия

М.П.

Выписка из Единого государственного реестра недвижимости об объекте недвижимости
Описание местоположения земельного участка

Земельный участок			
(вид объекта недвижимости)			
Лист №	Раздела 3.2	Всего листов раздела 3.2 :	Всего разделов: _____
		16.03.2022 № 99/2022/455331871	Всего листов выписки: _____
Кадастровый номер:		47:26:0000000:280 (единое землепользование)	

Сведения о характерных точках границы земельного участка				
Система координат				
Зона №				
Номер точки	Координаты		Описание закрепления на местности	Средняя квадратическая погрешность определения координат характерных точек границ земельного участка, м
	X	Y		
1	2	3	4	5
2281	399615.19	2268371.59	данные отсутствуют	данные отсутствуют
2282	399609.9	2268361.48	данные отсутствуют	данные отсутствуют
2283	399610.62	2268351.2	данные отсутствуют	данные отсутствуют
2284	399610.62	2268337.49	данные отсутствуют	данные отсутствуют
2285	399610.97	2268329.06	данные отсутствуют	данные отсутствуют
2286	399610.62	2268316.4	данные отсутствуют	данные отсутствуют
2287	399609.92	2268309.73	данные отсутствуют	данные отсутствуют
2288	399605.53	2268302.48	данные отсутствуют	данные отсутствуют
2289	399599.47	2268290.71	данные отсутствуют	данные отсутствуют
2290	399591.08	2268278.94	данные отсутствуют	данные отсутствуют
2291	399583.02	2268263.85	данные отсутствуют	данные отсутствуют
2292	399575.66	2268255.55	данные отсутствуют	данные отсутствуют
2293	399567.74	2268253.48	данные отсутствуют	данные отсутствуют
2294	399557.55	2268258.31	данные отсутствуют	данные отсутствуют
2295	399554.53	2268264.61	данные отсутствуют	данные отсутствуют

Государственный регистратор		ФГИС ЕГРН
полное наименование должности	подпись	инициалы, фамилия

М.П.

Выписка из Единого государственного реестра недвижимости об объекте недвижимости
Описание местоположения земельного участка

Земельный участок			
(вид объекта недвижимости)			
Лист №	Раздела 3.2	Всего листов раздела 3.2 :	Всего разделов: _____
		16.03.2022 № 99/2022/455331871	Всего листов выписки: _____
Кадастровый номер:		47:26:0000000:280 (единое землепользование)	

Сведения о характерных точках границы земельного участка				
Система координат				
Зона №				
Номер точки	Координаты		Описание закрепления на местности	Средняя квадратическая погрешность определения координат характерных точек границ земельного участка, м
	X	Y		
1	2	3	4	5
2296	399547.55	2268271.4	данные отсутствуют	данные отсутствуют
2297	399541.71	2268272.34	данные отсутствуют	данные отсутствуют
2298	399532.26	2268265.83	данные отсутствуют	данные отсутствуют
2299	399530.15	2268259.34	данные отсутствуют	данные отсутствуют
2300	399529.66	2268253.5	данные отсутствуют	данные отсутствуют
2301	399526.26	2268238.42	данные отсутствуют	данные отсутствуют
2302	399516.99	2268223.93	данные отсутствуют	данные отсутствуют
2303	399508.56	2268209.98	данные отсутствуют	данные отсутствуют
2304	399493.31	2268196.02	данные отсутствуют	данные отсутствуют
2305	399481.96	2268184.02	данные отсутствуют	данные отсутствуют
2306	399449.11	2268164.47	данные отсутствуют	данные отсутствуют
2307	399440.05	2268157.22	данные отсутствуют	данные отсутствуют
2308	399425.37	2268145.24	данные отсутствуют	данные отсутствуют
2309	399416.23	2268141.42	данные отсутствуют	данные отсутствуют
2310	399405.87	2268142.2	данные отсутствуют	данные отсутствуют

Государственный регистратор		ФГИС ЕГРН
полное наименование должности	подпись	инициалы, фамилия

М.П.

Выписка из Единого государственного реестра недвижимости об объекте недвижимости
Описание местоположения земельного участка

Земельный участок			
(вид объекта недвижимости)			
Лист №	Раздела 3.2	Всего листов раздела 3.2 :	Всего разделов: _____
		16.03.2022 № 99/2022/455331871	Всего листов выписки: _____
Кадастровый номер:		47:26:0000000:280 (единое землепользование)	

Сведения о характерных точках границы земельного участка				
Система координат				
Зона №				
Номер точки	Координаты		Описание закрепления на местности	Средняя квадратическая погрешность определения координат характерных точек границ земельного участка, м
	X	Y		
1	2	3	4	5
2311	399394.38	2268145.95	данные отсутствуют	данные отсутствуют
2312	399388	2268153.85	данные отсутствуют	данные отсутствуют
2313	399382.05	2268163.43	данные отсутствуют	данные отсутствуют
2314	399380.5	2268182.07	данные отсутствуют	данные отсутствуют
2315	399382.31	2268200.72	данные отсутствуют	данные отсутствуют
2316	399384.9	2268209	данные отсутствуют	данные отсутствуют
2317	399391.11	2268220.91	данные отсутствуют	данные отсутствуют
2318	399395.51	2268232.05	данные отсутствуют	данные отсутствуют
2319	399401.07	2268240.83	данные отсутствуют	данные отсутствуют
2320	399400.95	2268269.07	данные отсутствуют	данные отсутствуют
2321	399402	2268277.72	данные отсутствуют	данные отсутствуют
2322	399402.21	2268283.27	данные отсутствуют	данные отсутствуют
2323	399402.36	2268283.56	данные отсутствуют	данные отсутствуют
2324	399404.12	2268287.09	данные отсутствуют	данные отсутствуют
2325	399405.32	2268292.35	данные отсутствуют	данные отсутствуют

Государственный регистратор		ФГИС ЕГРН
полное наименование должности	подпись	инициалы, фамилия

М.П.

Выписка из Единого государственного реестра недвижимости об объекте недвижимости
Описание местоположения земельного участка

Земельный участок			
(вид объекта недвижимости)			
Лист №	Раздела 3.2	Всего листов раздела 3.2 :	Всего разделов: _____
		16.03.2022 № 99/2022/455331871	Всего листов выписки: _____
Кадастровый номер:		47:26:0000000:280 (единое землепользование)	

Сведения о характерных точках границы земельного участка				
Система координат				
Зона №				
Номер точки	Координаты		Описание закрепления на местности	Средняя квадратическая погрешность определения координат характерных точек границ земельного участка, м
	X	Y		
1	2	3	4	5
2326	399406.75	2268299.28	данные отсутствуют	данные отсутствуют
2327	399406.03	2268308.12	данные отсутствуют	данные отсутствуют
2328	399405.08	2268312.18	данные отсутствуют	данные отсутствуют
2329	399405.24	2268315.84	данные отсутствуют	данные отсутствуют
2330	399400.3	2268321.5	данные отсутствуют	данные отсутствуют
2331	399396.95	2268325.8	данные отсутствуют	данные отсутствуют
2332	399387.61	2268334.22	данные отсутствуют	данные отсутствуют
2333	399367.95	2268336.45	данные отсутствуют	данные отсутствуют
2334	399367.14	2268336.59	данные отсутствуют	данные отсутствуют
2335	399358.61	2268337.98	данные отсутствуют	данные отсутствуют
2336	399340.85	2268335.29	данные отсутствуют	данные отсутствуют
2337	399330.94	2268327.54	данные отсутствуют	данные отсутствуют
2338	399327.57	2268322.66	данные отсутствуют	данные отсутствуют
2339	399326.9	2268313.7	данные отсутствуют	данные отсутствуют
2340	399324.16	2268305.48	данные отсутствуют	данные отсутствуют

Государственный регистратор		ФГИС ЕГРН
полное наименование должности	подпись	инициалы, фамилия

М.П.

Выписка из Единого государственного реестра недвижимости об объекте недвижимости
Описание местоположения земельного участка

Земельный участок			
(вид объекта недвижимости)			
Лист № ____	Раздела 3.2	Всего листов раздела 3.2 : ____	Всего разделов: ____
16.03.2022 № 99/2022/455331871			
Кадастровый номер:		47:26:0000000:280 (единое землепользование)	

Сведения о характерных точках границы земельного участка				
Система координат				
Зона №				
Номер точки	Координаты		Описание закрепления на местности	Средняя квадратическая погрешность определения координат характерных точек границ земельного участка, м
	X	Y		
1	2	3	4	5
2341	399324.02	2268296.26	данные отсутствуют	данные отсутствуют
2342	399323.01	2268289.05	данные отсутствуют	данные отсутствуют
2343	399319.69	2268283.57	данные отсутствуют	данные отсутствуют
2344	399318.83	2268277.23	данные отсутствуют	данные отсутствуют
2345	399315.08	2268271.75	данные отсутствуют	данные отсутствуют
2346	399304.75	2268262.18	данные отсутствуют	данные отсутствуют
2347	399286.29	2268256.64	данные отсутствуют	данные отсутствуют
2348	399254.27	2268256.31	данные отсутствуют	данные отсутствуют
2349	399239.11	2268257.91	данные отсутствуют	данные отсутствуют
2350	399222.6	2268264.94	данные отсутствуют	данные отсутствуют
2351	399213.98	2268273.55	данные отсутствуют	данные отсутствуют
2352	399209.98	2268283.09	данные отсутствуют	данные отсутствуют
2353	399211.53	2268291.93	данные отсутствуют	данные отсутствуют
2354	399217.78	2268304.89	данные отсутствуют	данные отсутствуют
2355	399229.81	2268322.01	данные отсутствуют	данные отсутствуют

Государственный регистратор		ФГИС ЕГРН
полное наименование должности	подпись	инициалы, фамилия

М.П.

Выписка из Единого государственного реестра недвижимости об объекте недвижимости
Описание местоположения земельного участка

Земельный участок			
(вид объекта недвижимости)			
Лист №	Раздела 3.2	Всего листов раздела 3.2 :	Всего разделов: _____
		16.03.2022 № 99/2022/455331871	Всего листов выписки: _____
Кадастровый номер:		47:26:0000000:280 (единое землепользование)	

Сведения о характерных точках границы земельного участка				
Система координат				
Зона №				
Номер точки	Координаты		Описание закрепления на местности	Средняя квадратическая погрешность определения координат характерных точек границ земельного участка, м
	X	Y		
1	2	3	4	5
2356	399230.97	2268338.68	данные отсутствуют	данные отсутствуют
2357	399229.11	2268354.67	данные отсутствуют	данные отсутствуют
2358	399228.13	2268359.26	данные отсутствуют	данные отсутствуют
2359	399225.89	2268369.82	данные отсутствуют	данные отсутствуют
2360	399222.87	2268387.5	данные отсутствуют	данные отсутствуют
2361	399216.62	2268398.14	данные отсутствуют	данные отсутствуют
2362	399207.6	2268410.87	данные отсутствуют	данные отсутствуют
2363	399195.56	2268417.12	данные отсутствуют	данные отсутствуют
2364	399185.49	2268417.72	данные отсутствуют	данные отсутствуют
2365	399178	2268418.83	данные отсутствуют	данные отсутствуют
2366	399172.78	2268418.48	данные отсутствуют	данные отсутствуют
2367	399169.51	2268414.6	данные отсутствуют	данные отсутствуют
2368	399163.34	2268405.14	данные отсутствуют	данные отсутствуют
2369	399154.87	2268396.96	данные отсутствуют	данные отсутствуют
2370	399146.69	2268391.54	данные отсутствуют	данные отсутствуют

Государственный регистратор		ФГИС ЕГРН
полное наименование должности	подпись	инициалы, фамилия

М.П.

Выписка из Единого государственного реестра недвижимости об объекте недвижимости
Описание местоположения земельного участка

Земельный участок			
(вид объекта недвижимости)			
Лист № ____ Раздела 3.2	Всего листов раздела 3.2 : ____	Всего разделов: ____	Всего листов выписки: ____
16.03.2022 № 99/2022/455331871			
Кадастровый номер:		47:26:0000000:280 (единое землепользование)	

Сведения о характерных точках границы земельного участка				
Система координат				
Зона №				
Номер точки	Координаты		Описание закрепления на местности	Средняя квадратическая погрешность определения координат характерных точек границ земельного участка, м
	X	Y		
1	2	3	4	5
2371	399134.34	2268385.44	данные отсутствуют	данные отсутствуют
2372	399116.64	2268378.78	данные отсутствуют	данные отсутствуют
2373	399103.14	2268373.16	данные отсутствуют	данные отсутствуют
2374	399091.77	2268370.54	данные отсутствуют	данные отсутствуют
2375	399084.46	2268372.79	данные отсутствуют	данные отсутствуют
2376	399082.84	2268381.18	данные отсутствуют	данные отсутствуют
2377	399086.83	2268389.87	данные отсутствуют	данные отсутствуют
2378	399088.4	2268396.77	данные отсутствуют	данные отсутствуют
2379	399088.58	2268404.83	данные отсутствуют	данные отсутствуют
2380	399087.27	2268412.14	данные отсутствуют	данные отсутствуют
2381	399083.15	2268413.83	данные отсутствуют	данные отсутствуют
2382	399075.84	2268413.08	данные отсутствуют	данные отсутствуют
2383	399071.53	2268408.02	данные отсутствуют	данные отсутствуют
2384	399067.53	2268398.56	данные отсутствуют	данные отсутствуют
2385	399065.94	2268391.81	данные отсутствуют	данные отсутствуют

Государственный регистратор		ФГИС ЕГРН
полное наименование должности	подпись	инициалы, фамилия

М.П.

Выписка из Единого государственного реестра недвижимости об объекте недвижимости
Описание местоположения земельного участка

Земельный участок			
(вид объекта недвижимости)			
Лист №	Раздела 3.2	Всего листов раздела 3.2 :	Всего разделов: _____
		16.03.2022 № 99/2022/455331871	Всего листов выписки: _____
Кадастровый номер:		47:26:0000000:280 (единое землепользование)	

Сведения о характерных точках границы земельного участка				
Система координат				
Зона №				
Номер точки	Координаты		Описание закрепления на местности	Средняя квадратическая погрешность определения координат характерных точек границ земельного участка, м
	X	Y		
1	2	3	4	5
2386	399065.47	2268383.47	данные отсутствуют	данные отсутствуют
2387	399067.98	2268377.66	данные отсутствуют	данные отсутствуют
2388	399070.71	2268374.38	данные отсутствуют	данные отсутствуют
2389	399072.31	2268368.2	данные отсутствуют	данные отсутствуют
2390	399072.21	2268364.64	данные отсутствуют	данные отсутствуют
2391	399071.51	2268363.38	данные отсутствуют	данные отсутствуют
2392	399070.5	2268361.54	данные отсутствуют	данные отсутствуют
2393	399066.83	2268358.53	данные отсутствуют	данные отсутствуют
2394	399062.09	2268357.88	данные отсутствуют	данные отсутствуют
2395	399059.66	2268361.36	данные отсутствуют	данные отсутствуют
2396	399057.99	2268362.41	данные отсутствуют	данные отсутствуют
2397	399057.86	2268362.65	данные отсутствуют	данные отсутствуют
2398	399041.44	2268367.09	данные отсутствуют	данные отсутствуют
2399	399039.9	2268366.6	данные отсутствуют	данные отсутствуют
2400	399033.51	2268365.84	данные отсутствуют	данные отсутствуют

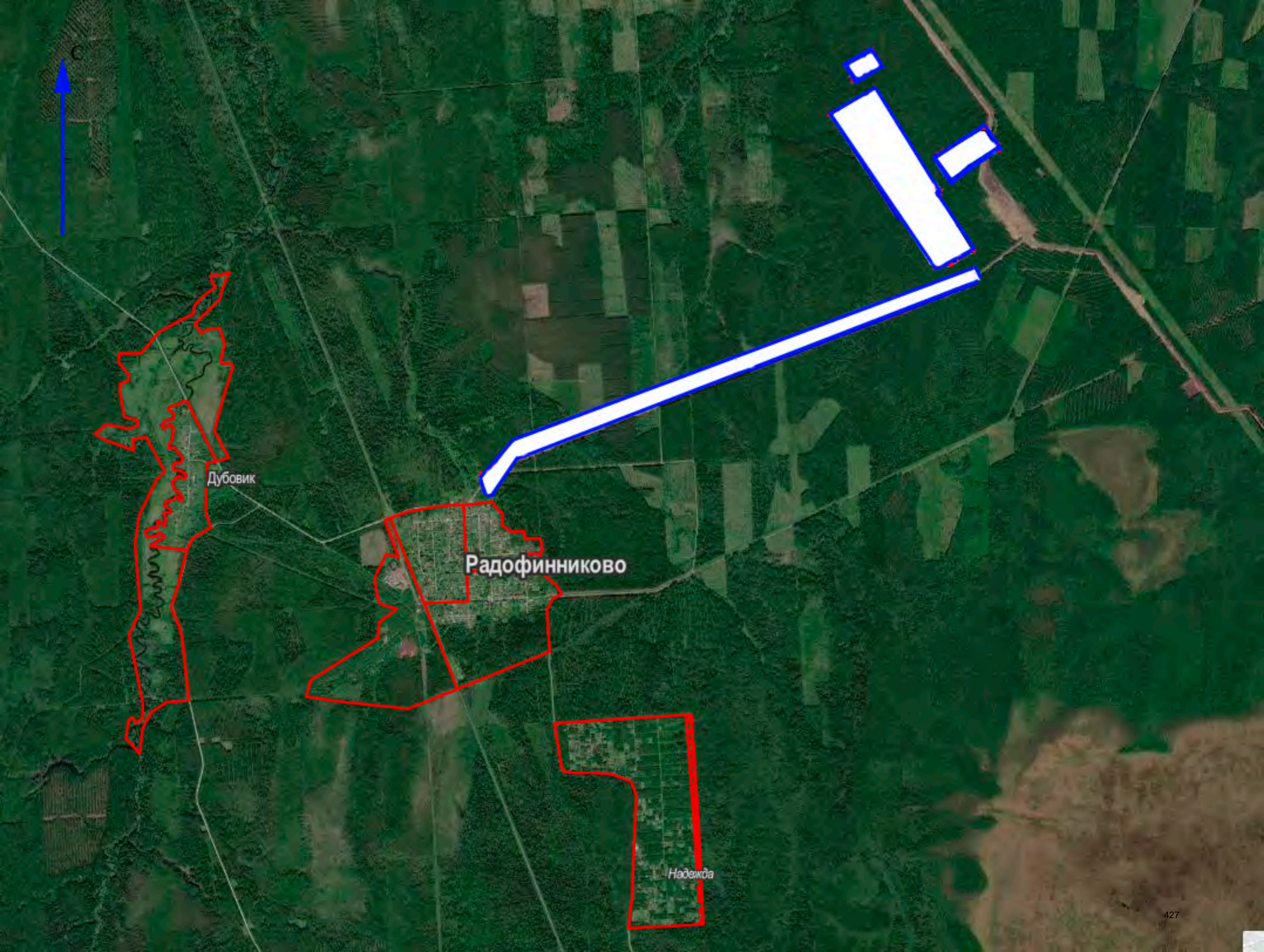
Государственный регистратор		ФГИС ЕГРН
полное наименование должности	подпись	инициалы, фамилия

М.П.

Приложение №4

к Акту государственной историко - культурной экспертизы документации, содержащей результаты исследований, в соответствии с которыми определяется наличие или отсутствие объектов, обладающих признаками объекта культурного наследия на земельном участке, подлежащем воздействию земляных, строительных, мелиоративных, хозяйственных работ, предусмотренных статьей 25 Лесного кодекса Российской Федерации работ по использованию лесов (за исключением работ, указанных в пунктах 3, 4 и 7 части 1 статьи 25 Лесного кодекса Российской Федерации) и иных работ на земельном участке отводимом для реализации объекта КС «Тосненская» (Этап 4.1, 4.2), входящего в состав проекта «Развитие газотранспортных мощностей ЕСГ Северо-Западного региона, участок Грязовец – КС Славянская» в Тосненском районе Ленинградской области

Схема расположения объекта на кадастровой карте



С



Дубовик

Радофинниково

Надежда

Приложение №5

к Акту государственной историко - культурной экспертизы документации, содержащей результаты исследований, в соответствии с которыми определяется наличие или отсутствие объектов, обладающих признаками объекта культурного наследия на земельном участке, подлежащем воздействию земляных, строительных, мелиоративных, хозяйственных работ, предусмотренных статьей 25 Лесного кодекса Российской Федерации работ по использованию лесов (за исключением работ, указанных в пунктах 3, 4 и 7 части 1 статьи 25 Лесного кодекса Российской Федерации) и иных работ на земельном участке отводимом для реализации объекта КС «Тосненская» (Этап 4.1, 4.2), входящего в состав проекта «Развитие газотранспортных мощностей ЕСГ Северо-Западного региона, участок Грязовец – КС Славянская» в Тосненском районе Ленинградской области

Письмо об отсутствии ГПЗУ

№ 22-0453
от 21 марта 2022 года



ЭкоСкай

О направлении информации

Директору АНО «Актуальная археология»
И.А. Гарбузу

Уважаемый Игорь Анатольевич,

В ответ на запрос АНО «Актуальная археология» № 22-1-080 от 18.03.2022 г. о предоставлении документации для проведения государственной историко-культурной экспертизы по объекту «Развитие газотранспортных мощностей ЕСГ Северо-Западного региона, участок Грязовец – КС Славянская». Этап 4 в рамках договора № А-03/11/20 от 03 ноября 2020 г. сообщаем следующее.

Объекты «Этап 4.1. КС «Тосненская» КЦ-2 (транспорт сеноманского газа). Установка ГПА-32 (2+1), инфраструктура КС, перемычки на узле подключения КС, обеспечивающие возможность транспорта ЭСГ Этап 4.2. КС «Тосненская» КЦ-2 (транспорт сеноманского газа). Установка 1 ГПА-32 до схемы работы (3+1)» и «Этап 4. Подъездная дорога к УДЗ (км 590,4)» являются линейными объектами (п.10.1 ст.1 «Градостроительный кодекс Российской Федерации» от 29.12.2004 №190-ФЗ).

В соответствии с ч.5, п.3, ст.41 Градостроительного кодекса Российской Федерации для линейных объектов подготовка документации по планировке территории в целях размещения объекта капитального строительства является обязательной (за исключением случая, если размещение линейного объекта планируется осуществлять на землях или земельных участках, находящихся в государственной или муниципальной собственности, и для размещения такого линейного объекта не требуется предоставление земельных участков, находящихся в государственной или муниципальной собственности, и установление сервитутов).

В соответствии с п.4 ст.41 Градостроительного кодекса Российской Федерации видами документации по планировке территории являются проект планировки территории и проект межевания территории, градостроительный план земельного участка не является документацией по планировке территории и не разрабатывается.

С уважением,

Бадюков Иван Данилович
Генеральный директор
ООО «Экоскай»

Барышкина Татьяна
+7 (499) 500-70-70 105#
baryshkina@ecosky.org

Приложение №6

к Акту государственной историко - культурной экспертизы документации, содержащей результаты исследований, в соответствии с которыми определяется наличие или отсутствие объектов, обладающих признаками объекта культурного наследия на земельном участке, подлежащем воздействию земляных, строительных, мелиоративных, хозяйственных работ, предусмотренных статьей 25 Лесного кодекса Российской Федерации работ по использованию лесов (за исключением работ, указанных в пунктах 3, 4 и 7 части 1 статьи 25 Лесного кодекса Российской Федерации) и иных работ на земельном участке отводимом для реализации объекта КС «Тосненская» (Этап 4.1, 4.2), входящего в состав проекта «Развитие газотранспортных мощностей ЕСГ Северо-Западного региона, участок Грязовец – КС Славянская» в Тосненском районе Ленинградской области

**Техническое задание к Договору № А-03/11/20 от 03.11.2020 г. между
АНО «Актуальная археология» и ООО «Экоскай»**

**Дополнительное соглашение №1 от 01.10.2021 г. к Договору № А-03/11/20
от 03.11.2020 г.**

от «03» ноября 2020 г.

Согласовано:
Директор
АНО «Актуальная археология»
И.А. Гарбуз
"_____"
2020 г.

Утверждаю:
Генеральный директор
ООО «Экоскай»
И.Д. Бадюков
"_____"
2020 г.

ТЕХНИЧЕСКОЕ ЗАДАНИЕ

на выполнение археологических исследований по объекту «Развитие газотранспортных мощностей ЕСГ Северо-Западного региона, участок Грязовец - КС Славянская». Этап 4

1. Общие положения

1.1. Наименование объекта: «Развитие газотранспортных мощностей ЕСГ Северо-Западного региона, участок Грязовец – КС Славянская». Этап 4

1.2. Район исследования: Российская Федерация, Ленинградская область, Киришский район, Тосненский район.

1.3. Заказчик: ООО «Экоскай»

1.4. Исполнитель: АНО «Актуальная археология»

1.5. Основание для проведения работ:

- Задание на выполнение археологических исследований по объекту «Развитие газотранспортных мощностей ЕСГ Северо-Западного региона, участок Грязовец – КС Славянская». Этап 4, утвержденное ООО «Газпром инвест»;
- Заключаемый договор на выполнение археологических исследований;
- Изменение №5 к заданию на проектирование объекта «Развитие газотранспортных мощностей ЕСГ Северо-Западного региона, участок Грязовец – КС Славянская», утвержденному заместителем Председателя Правления ПАО «Газпром» В.А. Маркеловым 04.12.2015 № 093-2015/1004956;
- Технические требования на проектирование объекта «Развитие газотранспортных мощностей ЕСГ Северо-Западного региона, участок Грязовец – КС Славянская»;
- Изменение №1 к техническим требованиям на проектирование объекта «Развитие газотранспортных мощностей ЕСГ Северо-Западного региона, участок Грязовец – КС Славянская».

1.6. Вид строительства: Новое.

1.7. Стадия проектирования: Проектная документация.

1.8. Виды работ: Археологические исследования.

1.9. Состав объекта:

- подъездная автодорога к существующей площадке УДЗ на км 590,4 (согласно Схеме расположения объекта, Приложение №1 к Техническому заданию);
- земельные участки в составе КС Тосненская, км 676 (согласно Схеме расположения объекта, Приложение №1 к Техническому заданию).

Допускается возможность изменения местоположения проектируемых Объектов, а также их полноты и количества по результатам выполнения инженерных изысканий и принятия проектных решений, при условии подтверждения такой необходимости Заказчиком.

2. Цель работ:

Цель инженерно-археологических исследований:

- получение сведений об отсутствии (наличии) под участком предстоящей застройки объектов культурного наследия;
- получение заключения о возможности хозяйственного освоения земельного участка для строительства объекта.

Задачи:

- Получить в полном объеме необходимые исходные данные для разработки проектной документации по объекту «Развитие газотранспортных мощностей ЕСГ Северо-Западного региона, участок Грязовец – КС Славянская». Этап 4.
- Обеспечить получение положительных заключений ФАУ «Главгосэкспертиза России» и ведомственной экспертизы ПАО «Газпром» по проектной документации и по материалам археологических исследований.

3. Общие требования к выполнению работ:

3.1. Археологические исследования выполнить в соответствии с требованиями, установленными действующими законодательными и нормативными актами РФ, Градостроительного, Земельного, Лесного и Водного Кодексов РФ и нормативными документами, регламентирующими выполнение инженерных изысканий: СП 47.13330.2016, Федеральным Законом Российской Федерации «Об объектах культурного наследия (памятниках истории и культуры) народов Российской Федерации» от 25 июня 2002 года N 73-ФЗ, Постановлением Правительства РФ «Об утверждении положения о государственной историко-культурной экспертизе» от 15.07.2009 г. №569, Постановлением Правительства РФ «Об утверждении положения о зонах охраны объектов культурного наследия (памятников истории и культуры) народов Российской Федерации» от 26.04.2008 г. №315 и других действующих нормативных документов, программой работ, а также в соответствии с дополнительными требованиями к производству инженерных изысканий, оговоренными настоящим заданием.

3.2. При определении состава и объемов работ максимально учитывать материалы археологических изысканий, выполненных по данному объекту ранее.

3.3. Оперативно извещать (Заказчика) о необходимости корректировки местоположения проектируемых объектов относительно первоначального в связи с выявлением осложняющих факторов (археологических памятников, и т. д.).

3.4. Обеспечить полноту, качество и достоверность выполненных изыскательских работ для разработки проектной документации в соответствии с требованиями законодательства РФ и действующей нормативно-технической документацией.

3.5. По завершению работ представить заключение о полноте, качестве и достоверности объемов работ по археологическим изысканиям для разработки проектной документации.

3.6. Обеспечение подъезда к месту проведения работ выполняется силами Исполнителя.

4. Состав работ:

- Получить (актуализировать) сведения об отсутствии (наличии) под участком предстоящей застройки объектов культурного наследия, в случае выявления объектов историко-культурного наследия (памятников археологии) разработать и согласовать

раздел проекта «Охрана объектов культурного наследия» в государственном органе охраны культурного наследия субъекта Федерации.

- Получить положительное заключение о возможности хозяйственного освоения земельного участка для строительства объекта.

Выполнить работы:

- Анализ результатов ранее выполненных археологических исследований, в том числе актуализация сведений о наличии объектов культурного наследия (ОКН) в пределах исследуемой территории и оценка их достаточности для проектирования и получения положительного заключения историко-культурной экспертизы.
- Подготовка исторической справки по районам проведения работ.
- Выполнение натурного обследования территории для уточнения границ известных ОКН и их охранных зон, выявленных новых ОКН и определение их границ методом шурфовки.
- Составление карты выявленных ОКН в районе исследований.
- В случае наличия объектов археологического наследия определить границы их территорий в соответствии с «Методикой определения границ территорий объектов археологического наследия». Разработать состав мероприятий для сохранения объектов археологического наследия, полностью и частично попадающих в зону землеотвода проектируемых сооружений.
- Подготовка полного научно-технического отчета о выполнении археологических исследований и раздела: «Охрана объектов культурного наследия».
- Обеспечить проведение государственной историко-культурной экспертизы земельного участка.
- Согласовать итоговый отчет в государственном органе охраны культурного наследия субъекта Федерации.
- Получить заключение государственного органа охраны культурного наследия субъектов Федерации о возможности хозяйственного освоения земельного участка для строительства объекта.

Исполнитель должен получить до начала работ разрешение (открытый лист) на право производства археологических исследований в зонах обследования трассы магистрального газопровода (по регионам РФ), а также уведомление региональных уполномоченных органов охраны памятников истории и культуры о начале полевых работ.

Выполнение работ необходимо предусмотреть в благоприятный период года.

5. Основная нормативно-техническая документация

- 5.1 Закон РФ «Об объектах культурного наследия (памятниках истории и культуры) народов Российской Федерации» от 25 июня 2002 года № 73-ФЗ.
- 5.2 Постановление Правительства Российской Федерации «Об утверждении Положения о государственной историко-культурной экспертизе» от 15 июля 2009 года.
- 5.3 Инструкция о порядке учета, обеспечения сохранности, содержания, использования и реставрации недвижимых памятников истории и культуры.
- 5.4 Инструкция по экологическому обоснованию хозяйственной и иной деятельности Минприроды РФ.
- 5.5 Положение о порядке проведения археологических полевых работ (археологических раскопок и разведок) и составления научной отчетной документации» №32, утвержденное Постановлением Отделения историко-филологических наук РАН от 20.06.2018 г.
- 5.6 Письмо Министерства культуры Российской Федерации от 15 февраля 2013 года. №22-01-39/05-АБ «О проведении археологических работ в неблагоприятные климатические периоды».

6. Отчетные материалы:

- Состав и содержание технических отчетов должны быть достаточны для получения положительного заключения ведомственной экспертизы ПАО «Газпром» и ФАУ «Главгосэкспертиза России».
- Представить технический отчет по разделу «Археологические исследования», составленный и оформленный в соответствии с требованиями ГОСТ Р 21.1101-2013, ГОСТ 21.301-2014 (Общие требования к выполнению технического отчета), положениями настоящего Задания.
- В составе отчета должно присутствовать заключение уполномоченного органа государственной власти о возможности проведения земляных, строительных, мелиоративных и (или) хозяйственных работ.

7. Порядок сдачи работ:

Материалы раздела «Археологические исследования» формируются и передаются Заказчику в переплетенном или сброшюрованном виде в количестве 6 экземпляров в бумажном виде и 4 экземпляров в электронном виде (на дисках CD/R или DVD/R).

Требования к материалам, передаваемым в электронном виде:

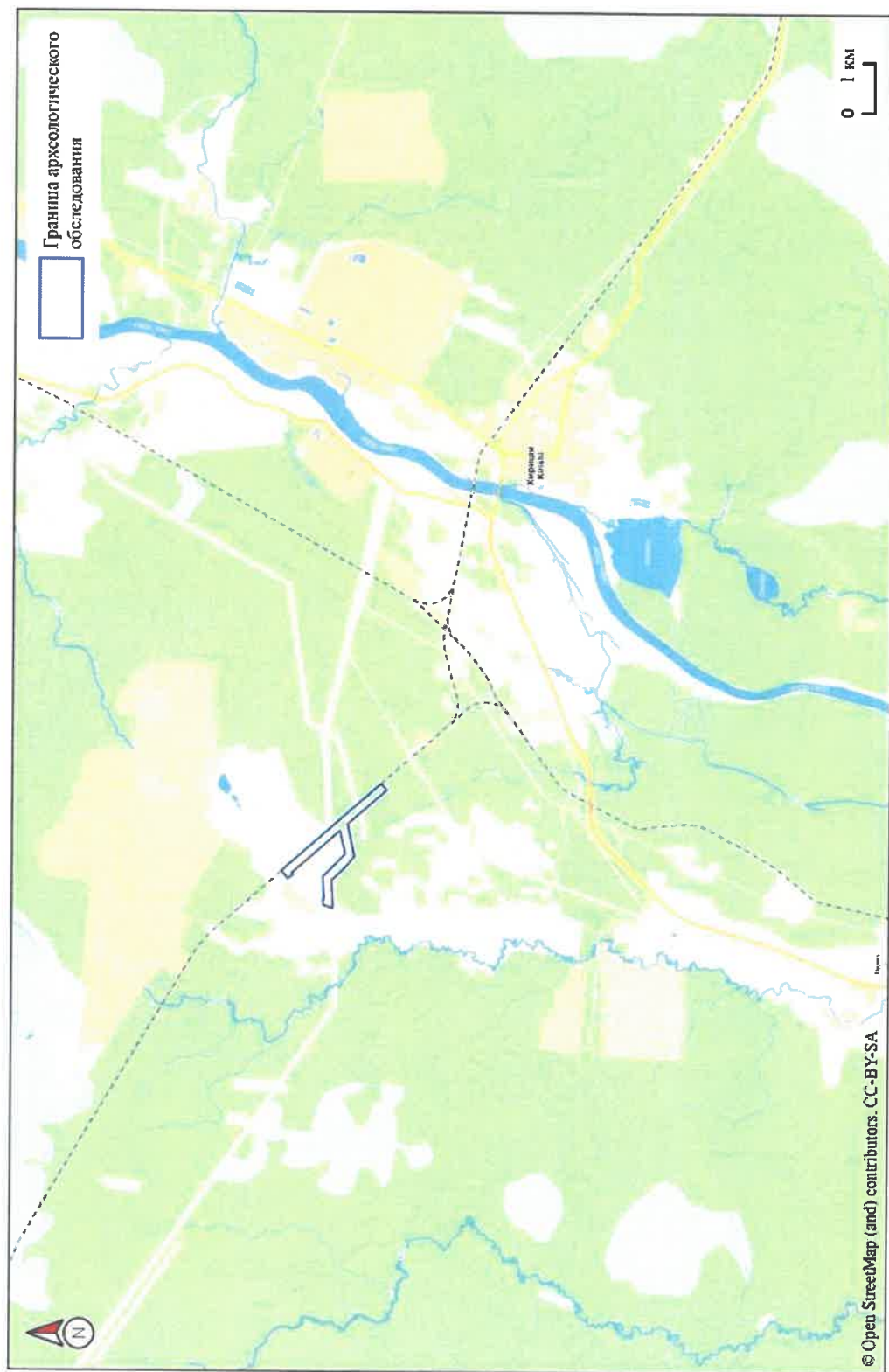
- Электронная копия комплекта документации оформляется в соответствии с «Положением об экспертизе предпроектной и проектной документации в ПАО «Газпром» (СТО Газпром 2-2.1-031-2005) и передается на CD-R (DVD-R) дисках.
- Электронная версия отчетных материалов представляется в формате редактируемой электронной книги Adobe Acrobat (одна книга – один файл *.pdf), полностью соответствующей по своему содержанию и оформлению бумажному оригиналу (при этом листы, содержащие подписи и печати, должны быть представлены цветными копиями с него).
- Все применяемые для составления отчетной документации, фондовые и опубликованные картографо-геодезические материалы должны быть получены официальным путем с соблюдением законодательства об авторских правах и содержать ссылки на источник их получения.
- Электронная версия отчетных материалов в редактируемом формате представляется в структурированном виде в полном объеме в файлах приложений MS Office (текстовые разделы, в т.ч. рисунки - MS Word, табличные данные - MS Excel), графические приложения – в файлах AutoCAD 2007 (файлы *.dwg)». Диск должен быть защищен от записи; не иметь царапин, масляных пятен и других дефектов записывающей поверхности. На лицевой стороне диска наносится маркировка с указанием:
 - наименование проектировщика;
 - наименование проекта;
 - обозначения проекта по классификации проектировщика;
 - наименование этапа и границ участка инженерных изысканий, аббревиатуры видов изысканий;
 - номер диска в комплекте ведомости электронной версии;
 - дата записи информации на диск.

Надписи наносятся печатным способом. Номер диска формируется как дробь, числитель которой является номером диска в комплекте по порядку, а знаменатель указывает на общее количество дисков в комплекте электронной версии.

Диск должен быть упакован в жесткий пластиковый бокс. Этикетка пластикового бокса должна соответствовать маркировке, нанесенной на лицевую сторону соответствующего диска.

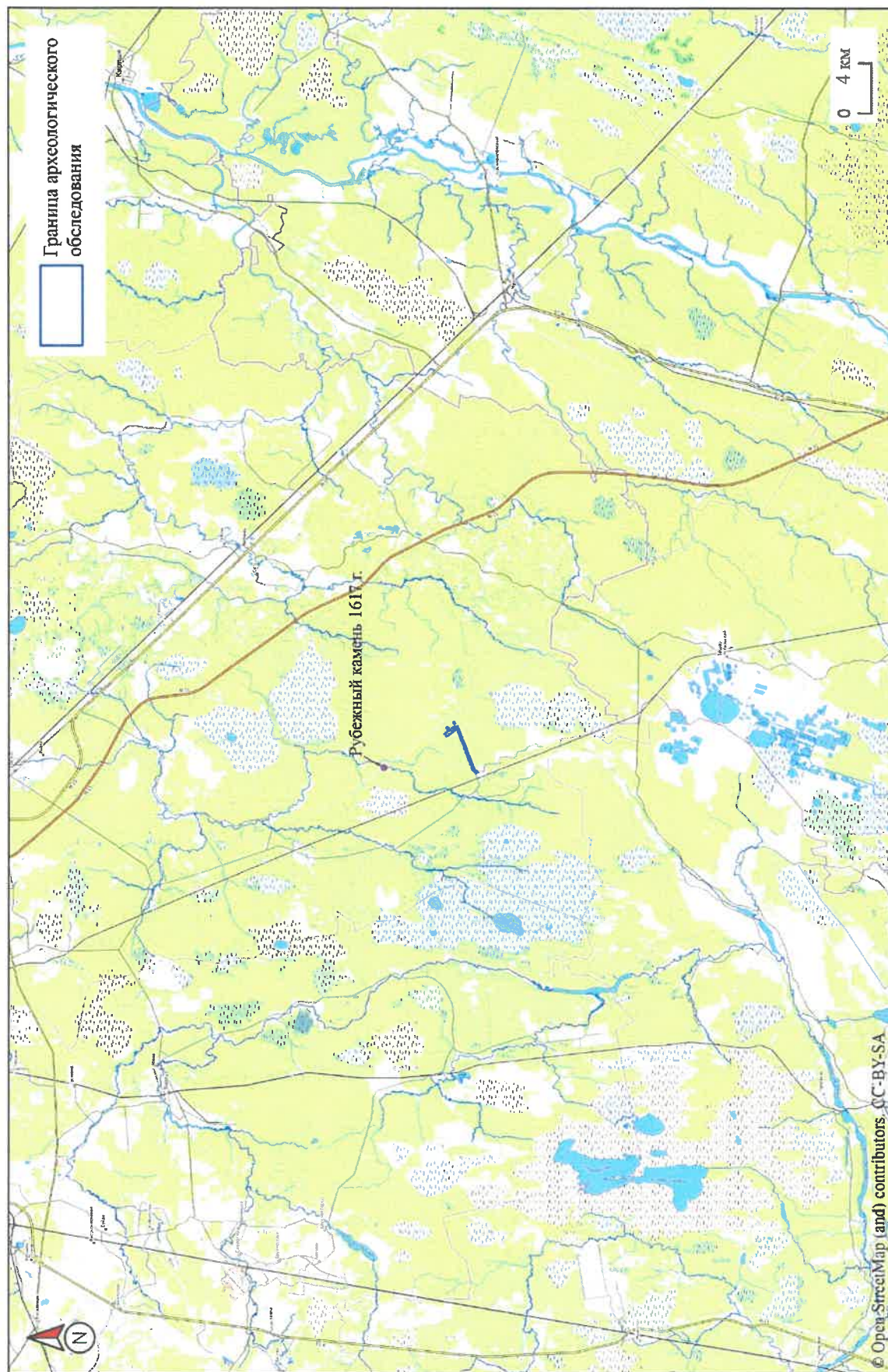
8. Приложения: 1. Ситуационная схема размещения объекта на 2 листах.

СИТУАЦИОННАЯ СХЕМА РАЗМЕЩЕНИЯ ОБЪЕКТА



Подъездная автодорога к существующей площадке УДЗ на км 590,4 в составе стройки «Развитие газотранспортных мощностей ЕСГ Северо-Западного региона, участок Грязовец – КС Славянская». Этап 4, Киришский район Ленинградской области.

СИТУАЦИОННАЯ СХЕМА РАЗМЕЩЕНИЯ ОБЪЕКТА



Земельные участки в составе КС Тосненская, км 676, в составе стройки «Развитие газотранспортных мощностей ЕСГ Северо-Западного региона, участок Грязовец – КС Славянская». Этап 4, Тосненский район Ленинградской области

**Дополнительное соглашение №1
к Договору № А-03/11/20 от «03» ноября 2020 г.**

г. Санкт-Петербург

«01» октября 2021 г.

Общество с ограниченной ответственностью «Экоскай» (ООО «Экоскай»), именуемое в дальнейшем «Заказчик», в лице Генерального директора Бадюкова Ивана Даниловича, действующего на основании Устава, с одной стороны,

Автономная некоммерческая организация «Научно-исследовательский центр «Актуальная археология» (АНО «Актуальная археология»), именуемое в дальнейшем «Подрядчик», в лице Директора Гарбуза Игоря Анатольевича, действующего на основании Устава, с другой стороны, далее совместно именуемые «Стороны», а по отдельности «Сторона», заключили настоящее Дополнительное соглашение №1 (далее – «Дополнительное соглашение») к Договору №А-03/11/20 от «03» ноября 2020 г. (далее – «Договор») о нижеследующем:

1. Календарный план (Приложение № 2 к Договору) считать утратившим силу. Утвердить Календарный план в редакции Приложения № 1 к Дополнительному соглашению к Договору.
2. Все ссылки на Приложение № 2 по тексту Договора считать ссылками на Приложение №1 к Дополнительному соглашению к Договору.
3. Все всем остальном, что не предусмотрено Дополнительным соглашением, Стороны руководствуются условиям Договора.
4. Дополнительное соглашение вступает в силу с момента его подписания обеими Сторонами, действует до полного исполнения Сторонами своих обязательств и распространяет свое действие на отношения Сторон, возникшие с «03» ноября 2020 г.
5. Дополнительное соглашение составлено в 2 (двух) экземплярах, имеющих равную юридическую силу, по одному для каждой из Сторон.
6. К Дополнительному соглашению прилагается и является его неотъемлемой частью: Календарный план (Приложение № 1).

Подписи Сторон

**от ЗАКАЗЧИКА:
Генеральный директор
ООО «Экоскай»**

**от ПОДРЯДЧИКА:
Директор
АНО «Актуальная археология»**



И.Д. Бадюков



И.А. Гарбуз

Приложение №7

к Акту государственной историко - культурной экспертизы документации, содержащей результаты исследований, в соответствии с которыми определяется наличие или отсутствие объектов, обладающих признаками объекта культурного наследия на земельном участке, подлежащем воздействию земляных, строительных, мелиоративных, хозяйственных работ, предусмотренных статьей 25 Лесного кодекса Российской Федерации работ по использованию лесов (за исключением работ, указанных в пунктах 3, 4 и 7 части 1 статьи 25 Лесного кодекса Российской Федерации) и иных работ на земельном участке отводимом для реализации объекта КС «Тосненская» (Этап 4.1, 4.2), входящего в состав проекта «Развитие газотранспортных мощностей ЕСГ Северо-Западного региона, участок Грязовец – КС Славянская» в Тосненском районе Ленинградской области

**Договор №210322 от 21.03.2022 г.
между экспертом Ждановым Н.С. и АНО «Актуальная археология»
на проведение государственной историко-культурной экспертизы**

ДОГОВОР ПОДРЯДА № 210322
на выполнение услуг

г. Санкт-Петербург

«21»марта 2022 года

Автономная некоммерческая организация «Научно-исследовательский центр «Актуальная археология» (АНО «Актуальная археология»), именуемое в дальнейшем «Заказчик», в лице Директора Гарбуза Игоря Анатольевича, действующего на основании Устава, с одной стороны, и Гражданин Российской Федерации **Жданов Николай Сергеевич**, именуемый(-ая) в дальнейшем «Исполнитель», действующий от своего имени и в своем лице, на основании приказа Министерства культуры Российской Федерации от 23.06.2021 № 1039 «Об аттестации экспертов по проведению государственной историко-культурной экспертизы», с другой стороны, именуемые совместно «Стороны», заключили настоящий договор (далее – Договор) о нижеследующем:

1. ПРЕДМЕТ ДОГОВОРА

1.1. По договору подряда Исполнитель обязуется выполнить работы, указанные в п. 1.2 настоящего Договора, а Заказчик обязуется оплатить надлежаще выполненные работы.

1.2. Исполнитель обязуется выполнить следующие работы, именуемые в дальнейшем «Работы»:

1.2.1. Подготовить акт государственной историко-культурной экспертизы документации, содержащей результаты исследований, в соответствии с которыми определяется наличие или отсутствие объектов, обладающих признаками объектов культурного наследия, на земельных участках и участках акватории, подлежащих воздействию земляных, строительных, мелиоративных и (или) хозяйственных работ, предусмотренных статьей 25 Лесного кодекса Российской Федерации работ по использованию лесов (за исключением работ, указанных в пунктах 3, 4 и 7 части 1 статьи 25 Лесного кодекса Российской Федерации) и иных работ по объекту КС «Тосненская» (Этап 4.1, 4.2), входящему в состав проекта «Развитие газотранспортных мощностей ЕСГ Северо-Западного региона, участок Грязовец – КС Славянская» в Тосненском районе Ленинградской области.

2. СРОКИ ВЫПОЛНЕНИЯ РАБОТ

2.1. Срок выполнения работ по настоящему Договору:

начало – 21.03.2022 г.

окончание – 31.12.2022 г.

3. СТОИМОСТЬ РАБОТ И ПОРЯДОК РАСЧЕТОВ

3.1. Стоимость предоставляемых услуг Исполнителя по настоящему Договору составляет рублей копеек с учетом удерживаемых и уплачиваемых Заказчиком в бюджет РФ НДФЛ суммы в размере 13%.

3.2. Заказчик оплачивает стоимость проделанных работ в течение 30 (тридцати) банковских дней от даты подписания Сторонами соответствующего акта о выполненной работе.

4. ПРАВА И ОБЯЗАННОСТИ СТОРОН

4.1. Исполнитель обязуется:

4.1.1. Выполнить работу с надлежащим качеством.

4.1.2. Выполнить работу в полном объеме и в срок, указанный в п. 2.1. настоящего договора.

4.1.3. Исполнитель обязан выполнить работу лично.

4.2. Заказчик обязуется:

4.2.1. Предоставить Исполнителю необходимую для составления отчета документацию, соответствующую по составу и содержанию требованиям действующих нормативно-правовых актов.

4.3. Заказчик имеет право:

4.3.1. В любое время проверять ход и качество работы, выполняемой Исполнителем, не вмешиваясь в его деятельность.

4.3.2. Отказаться от исполнения договора в любое время до подписания Сторонами акта приема-сдачи работ, выплатив Исполнителю часть установленной стоимости пропорционально выполненным работ, выполненным до получения извещения об отказе Заказчика от исполнения договора.

4.3.3. Заказчик не несет ответственности за несоблюдение техники безопасности Исполнителем.

5. ОТВЕТСТВЕННОСТЬ СТОРОН

5.1. За неисполнение или ненадлежащее исполнение обязательств по настоящему Договору Стороны несут ответственность, предусмотренную действующим законодательством.

6. НЕПРЕОДОЛИМАЯ СИЛА (ФОРС-МАЖОРНЫЕ ОБСТОЯТЕЛЬСТВА)

6.1. Стороны освобождаются от ответственности за частичное или полное неисполнение обязательств по настоящему договору подряда, если неисполнение явилось следствием природных явлений, действий внешних объективных факторов и прочих обстоятельств непреодолимой силы, за которые стороны не отвечают и предотвратить неблагоприятное воздействие которых они не имеют возможности.

7. ЗАКЛЮЧИТЕЛЬНЫЕ ПОЛОЖЕНИЕ

7.1. Все споры, возникшие между Сторонами в ходе выполнения обязательств, предусмотренных настоящим Договором, разрешаются путем переговоров, а в случае недостижения согласия – в судебном порядке по месту нахождения Заказчика.

7.2. Настоящий Договор составлен в двух экземплярах, имеющих одинаковую юридическую силу, по одному экземпляру для каждой Стороны.

8. АДРЕСА, РЕКВИЗИТЫ И ПОДПИСИ СТОРОН

Заказчик:

АНО «Актуальная археология»

197110, Санкт-Петербург,

Константиновский пр-т., д. 11, лит. А, оф. 104

ИНН 7814632322

КПП 781401001

р/с 40703810945360000004

Филиал «Центральный» Банка ВТБ (ПАО)

к/с 30101810145250000411

БИК 044525411

тел.: +7 (812) 985-35-54

e-mail: info@archaeology.one

Исполнитель:

Жданов Николай Сергеевич

Дата рождения: [] .

Адрес регистрации: []

[]

ИНН []

СНИЛС []

Паспортные данные: []

[]

[]

дата выдачи: []

р/с []

[]

[]

к/с []

БИК []

Генеральный директор

И.А. Гарбуз

М.П.



Исполнитель

 Н.С. Жданов