



ФЕДЕРАЛЬНОЕ ГОСУДАРСТВЕННОЕ БЮДЖЕТНОЕ УЧРЕЖДЕНИЕ НАУКИ
ИНСТИТУТ ИСТОРИИ МАТЕРИАЛЬНОЙ КУЛЬТУРЫ
РОССИЙСКОЙ АКАДЕМИИ НАУК (ИИМК РАН)

Дворцовая наб., 18, лит. А, Санкт-Петербург, 191186
тел. +7 (812) 5715092, факс +7 (812) 5716271, Эл. почта: admin@archeo.ru
ОКПО: 02698499, ОГРН: 1027809188527, ИНН: 7825004658, КПП: 784101001

УТВЕРЖДАЮ

Заместитель директора ИИМК РАН

Соловьева Н.Ф.

«16» мая 2022 г.

Акт государственной историко-культурной экспертизы земельного участка, подлежащего воздействию земляных, строительных, мелиоративных и (или) хозяйственных работ, предусмотренных статьей 25 Лесного кодекса Российской Федерации работ по использованию лесов (за исключением работ, указанных в пунктах 3, 4 и 7 части 1 статьи 25 Лесного кодекса Российской Федерации) и иных работ в случае, если федеральный орган охраны объектов культурного наследия и орган охраны объектов культурного наследия субъекта Российской Федерации не имеют данных об отсутствии на указанных землях объектов археологического наследия, включенных в реестр, и выявленных объектов археологического наследия (земельный участок на объекте: «Крытый ледовый дворец спорта» по адресу: Ленинградская область, Всеволожский район, дер. Новосаратовка, часть земельного участка, с кадастровым номером 47:07:0601006:12)

Заказчик: ООО «ЦИИВС»

г. Санкт-Петербург;
Ленинградская область, Всеволожский район
2022

Акт государственной историко-культурной экспертизы земельного участка, подлежащего воздействию земляных, строительных, мелиоративных и (или) хозяйственных работ, предусмотренных статьей 25 Лесного кодекса Российской Федерации работ по использованию лесов (за исключением работ, указанных в пунктах 3, 4 и 7 части 1 статьи 25 Лесного кодекса Российской Федерации) и иных работ в случае, если федеральный орган охраны объектов культурного наследия и орган охраны объектов культурного наследия субъекта Российской Федерации не имеют данных об отсутствии на указанных землях объектов археологического наследия, включенных в реестр, и выявленных объектов археологического наследия (земельный участок на объекте: «Крытый ледовый дворец спорта» по адресу: Ленинградская область, Всеволожский район, дер. Новосаратовка, часть земельного участка, с кадастровым номером 47:07:0601006:12)

Настоящий акт государственной историко-культурной экспертизы составлен в соответствии с Положением о государственной историко-культурной экспертизе, утвержденным постановлением Правительства Российской Федерации от 15 июля 2009 г. № 569.

Дата начала проведения экспертизы: «24» марта 2022 г.

Дата окончания экспертизы: «16» мая 2022 г.

Место проведения экспертизы: Ленинградская область, Всеволожский район, дер. Новосаратовка

Заказчик экспертизы: ООО «ЦИИВС»

Юридический адрес: 194362, г. Санкт-Петербург, Парголово, ул. Ленина, д. 52, к. 2, лит. А, пом. 1-Н
ИНН 7802284381 / КПП 780201001
Электронная почта: info@ciivs.ru
Телефон: 8 (812) 292-68-78

Сведения об экспертной организации:

Полное наименование	Федеральное государственное бюджетное учреждение науки Институт истории материальной культуры Российской академии наук
Краткое наименование	ИИМК РАН
Организационно-правовая форма	Федеральное государственное бюджетное учреждение науки

Ведомственная принадлежность	Министерство науки и высшего образования Российской Федерации
Адрес	Российская Федерация, 191186, Санкт-Петербург, Дворцовая наб. 18, лит. А
Реквизиты	ИНН 7825004658 КПП 784101001 ОГРН: 1027809188527 ОКПО: 0269849 ОКВЭД 72.20

На основании пп. б) п.7 Положения о государственной историко-культурной экспертизе, утвержденного постановлением Правительства Российской Федерации от 15 июля 2009 г. № 569 (в редакции от 27.04.2017) ИИМК РАН соответствует требованию в части кадрового состава, как юридическое лицо, привлекаемое в качестве эксперта (см. Приложение 9).

Сведения об эксперте:

Фамилия, имя, отчество	Субботин Андрей Викторович
Образование	высшее
Специальность	история
Ученая степень (звание)	кандидат исторических наук
Стаж работы	46 лет
Место работы и должность	ст.н.с. ИИМК РАН
Реквизиты аттестации	Государственный эксперт по проведению историко-культурной экспертизы (приказ Министерства культуры Российской Федерации № 1668 от 11.10.2021 г. «Об утверждении статуса аттестованного эксперта по проведению государственной историко-культурной экспертизы» (п. 26)) Объекты экспертизы: <ul style="list-style-type: none"> - выявленные объекты культурного наследия в целях обоснования целесообразности включения данных объектов в реестр; - документы, обосновывающие включение объектов культурного наследия в реестр; - документы, обосновывающие исключение объектов культурного наследия из реестра; - земли, подлежащие воздействию земляных, строительных, мелиоративных, хозяйственных работ, предусмотренных статьями 25 Лесного кодекса

	<p>Российской Федерации работ по использованию лесов (за исключением работ, указанных в пунктах 3, 4 и 7 части 1 статьи 25 Лесного кодекса Российской Федерации) и иных работ, в случае, если указанные земли расположены в границах территорий, утвержденных в соответствии с пунктом 34.2 пункта 1 статьи 9 Федерального закона;</p> <ul style="list-style-type: none"> - документация или разделы документации, обосновывающие меры по обеспечению сохранности объекта культурного наследия, включенного в реестр, выявленного объекта культурного наследия либо объекта, обладающего признаками объекта культурного наследия, при проведении земляных, мелиоративных, хозяйственных работ, указанных в настоящей статье работ, указанных в статье 30 Федерального закона работ по использованию лесов и иных работ в границах территории объекта культурного наследия либо на земельном участке, непосредственно связанном с земельным участком в границах территории объекта культурного наследия; - документация, за исключением научных отчетов о выполненных археологических полевых работах, содержащая результаты исследований, в соответствии с которыми определяется наличие или отсутствие объектов, обладающих признаками объекта культурного наследия, на земельном участке, подлежащих воздействию земляных, строительных, мелиоративных, хозяйственных работ, указанных в статье 30 Федерального закона работ по использованию лесов и иных работ
--	--

В соответствии с законодательством Российской Федерации эксперт несет ответственность за достоверность сведений, изложенных в заключении экспертизы.

Эксперт Субботин А.В.

Отношения к заказчику

Экспертная организация:

- не участвует в разработке проектной документации на строительство, расширение, реконструкцию, техническое перевооружение, консервацию и ликвидацию, и иное хозяйственное освоение объекта или объектов, в отношении которых проводится экспертиза, или подобной проектной документации;
- не участвует в проектировании или конструировании, изготовлении, поставке,

монтаже, ремонте, покупке, владении, эксплуатации или обслуживании технических устройств, применяемых на объекте или других объектах, в отношении которых проводится экспертиза, или подобных конкурентных технических устройств;

- не участвует в проектировании или конструировании, строительстве, ремонте, покупке, владении, эксплуатации или обслуживании зданий и сооружений на объекте или других объектах, в отношении которых проводится экспертиза, или подобных конкурентных зданий и сооружений;
- не имеет с заказчиком отношений общего владения; не имеет с заказчиком конфликта интересов;
- не подлежит непосредственной отчетности тому же вышестоящему управляющему органу, что и заказчик экспертизы;
- не выполняет функции официального представителя заказчика.

Эксперт:

- не имеет родственных связей с заказчиком (его должностными лицами, работниками);
- не состоит в трудовых отношениях с заказчиком;
- не имеет долговых или иных имущественных обязательств перед заказчиком (его должностным лицом или работником), а также заказчик (его должностное лицо или работник) не имеет долговых или иных имущественных обязательств перед экспертом;
- не владеет ценными бумагами, акциями (долями участия, паями в уставных (складочных) капиталах) заказчика;
- не заинтересован в результатах исследований и решений, вытекающих из заключения экспертизы, с целью получения выгоды в виде денег, ценностей, иного имущества, услуг имущественного характера или имущественных прав для себя или третьих лиц.

Основание проведения государственной историко-культурной экспертизы

1. Федеральный закон от 25.06.2002 № 73-ФЗ «Об объектах культурного наследия (памятниках истории и культуры) народов Российской Федерации».

2. Положение о государственной историко-культурной экспертизе, утвержденное Постановлением Правительства РФ от 15.07.2009 № 569 и последующие дополнениями к нему.

3. Дополнительное соглашение № 74 от 24 марта 2022 года к договору № 183/10/2018 от 18 октября 2018 года между ИИМК РАН и Заказчиком.

4. Письмо Комитета по сохранению культурного наследия Ленинградской области № ИСХ-6215/2021 от 19.10.2021 г.

Цель и объект экспертизы

Цель экспертизы: определение наличия или отсутствия объектов культурного наследия, включенных в реестр, выявленных объектов культурного наследия, либо объектов, обладающих признаками объекта культурного наследия, на земельном участке на объекте: «Крытый ледовый дворец спорта» по адресу: Ленинградская область, Всеволожский район, дер. Новосаратовка, часть земельного участка, с кадастровым номером 47:07:0601006:12.

Объект экспертизы: земельный участок на объекте: «Крытый ледовый дворец спорта» по адресу: Ленинградская область, Всеволожский район, дер. Новосаратовка, часть земельного участка, с кадастровым номером 47:07:0601006:12.

Перечень документов, представленных Заказчиком

- Копия письма Комитета по сохранению культурного наследия Ленинградской области № ИСХ-6215/2021 от 19.10.2021 г.
- Схема расположения земельного участка на кадастровой карте территории.
- Копия градостроительного плана земельного участка № РФ-47-4-04-1-06-2021-0083.
- Копия Выписки из Единого государственного реестра недвижимости об основных характеристиках и зарегистрированных правах на объект недвижимости № КУВИ-002/2021-122736331 от 15.09.2021 г.

Перечень документов и материалов, привлекаемых при проведении экспертизы, а также использованной для нее специальной, технической и справочной литературы

1. Основы законодательства Российской Федерации о культуре, утв. Верховным Советом РФ 9 октября 1992 г. N 3612-1.
2. Федеральный закон РФ от 25 июня 2002 г. №73-ФЗ "Об объектах культурного наследия (памятниках истории и культуры) народов Российской Федерации".
3. Положение о государственной историко-культурной экспертизе, утв. Постановлением Правительства от 15 июля 2009 г. № 569.

4. Правила выдачи, приостановления и прекращения действия разрешений (открытых листов) на проведение работ по выявлению и изучению объектов археологического наследия, утвержденные Постановлением Правительства Российской Федерации от 20.02.2014 № 127.

5. Положение о порядке проведения археологических полевых работ и составления научной отчетной документации, утвержденное постановлением Бюро Отделения историко-филологических наук Российской академии наук от 20.06.2018 № 32.

6. Приказ Министерства культуры Российской Федерации от 1 сентября 2015 г. N 2328 "Об утверждении перечня отдельных сведений об объектах археологического наследия, которые не подлежат опубликованию".

7. Закон Ленинградской области от 25.12.2015 № 140-оз «О государственной охране, сохранении, использовании и популяризации объектов культурного наследия (памятников истории и культуры) народов Российской Федерации, расположенных на территории Ленинградской области».

8. СП 42.13330.2011 Градостроительство. Планировка и застройка городских и сельских поселений. Актуализированная редакция СНиП 2.07.01-89.

9. Положение о едином государственном реестре объектов культурного наследия (памятников истории и культуры) народов Российской Федерации, утвержденное приказом Министерства культуры Российской Федерации от 30.10.2011 № 954.

10. Герасимов Д.В. История изучения, хронология и периодизация памятников эпохи неолита юга Карельского перешейка //Археологическое наследие Санкт-Петербурга. - СПб., 2003. - Вып. 1. – С. 12-24.

11. Герасимов Д.В., Крийска А., Лисицын С.Н. Памятники каменного века юго-восточного побережья Финского залива: хронология и геоморфология // КСИА, Вып. 227. М., 2012 – С. 243-250

12. Гурина Н.Н. Древняя история северо-запада европейской части СССР. // МИА. 1961. № 87

13. Добровольский И. Г., Дубов И. В., Кузьменко Ю. К. Граффити на восточных монетах: Древняя Русь и сопредельные страны. – Л., 1991

14. Иванова Н.И. По немецким колониям Санкт-Петербурга и окрестностей. Путеводитель. (Материалы для проведения экскурсий по немецким колониям Санкт-Петербурга и окрестностей). СПб, 2015

15. Лапшин В.А. Археологическая карта Ленинградской области. Ч. 1. Западные районы. СПб., 1990

16. Мурашкин А. И. Отчет о работах Ленинградского областного отряда Санкт-Петербургского государственного университета в 2004 г. // Архив ИИМК РАН/ Ф. 35/ опись 1/ 2004/45.

17. Сакса А.И. Древняя Карелия в конце I – начале II тысячелетия н.э. Происхождение, история и культура населения летописной Карельской земли. СПб, 2010

Сведения об обстоятельствах, повлиявших на процесс проведения и результаты экспертизы

Обстоятельства, повлиявшие на процесс проведения и результаты экспертизы, отсутствуют.

Сведения о проведенных исследованиях

В процессе государственной историко-культурной экспертизы:

- проведены полевые научно-исследовательские археологические работы (разведки);
- подготовлен отчет о проведении полевых научно-исследовательских археологических работ;
- выполнен анализ действующего законодательства в сфере охраны культурного наследия;
- выполнен анализ документов и материалов, полученных для проведения экспертизы по объекту с формулировкой выводов;
- оформлены результаты государственной историко-культурной экспертизы в виде Акта.

Факты и сведения, выявленные и установленные в результате проведенных исследований

Земельный участок на объекте: «Крытый ледовый дворец спорта» по адресу: Ленинградская область, Всеволожский район, дер. Новосаратовка, часть земельного участка, с кадастровым номером 47:07:0601006:12 расположен в северо-западной части деревни Новосаратовка Свердловского городского поселения Всеволожского района Ленинградской области, на правом берегу р. Невы.

Общая площадь участка обследования составила 5 га.

Территория обследования находится на северо-западе деревни Новосаратовка. Участок имеют форму многоугольника общей площадью 5 га. В 0,06 км на СВ от СВ границы участка обследования расположена развязка КАД с автодорогой регионального значения «Санкт-Петербург - завод имени Свердлова - Всеволожск» №41К-078. Территория представляет собой пустырь, заросший кустарниками и полевой травой, на северо-западе и севере участка зафиксированы заброшенные огороды с единичными разваленными хозяйственными постройками, территория

сильно заболочена, по периметру фиксируются дренажные канавы. На северо-западе, западе, северо-востоке и востоке участка обследования сосредоточены отвалы грунта и свалки бытового и строительного мусора. Рельеф имеет значительные повышения за счет отвалов грунта. Средние отметки высоты поверхности на участке обследования колеблются от 7,5 до 11,5 м в Балтийской системе высот. Растительность – полевые, луговые травы.

Историко-культурное научное археологическое обследование (разведки) с целью проведения государственной историко-культурной экспертизы земельного участка на объекте: «Крытый ледовый дворец спорта» по адресу: Ленинградская область, Всеволожский район, дер. Новосаратовка, часть земельного участка, с кадастровым номером 47:07:0601006:12, проводилось в апреле 2022 г. сотрудниками археологической экспедиции Отдела охранной археологии ИИМК РАН под руководством д.и.н. Полякова Андрея Владимировича. Работы осуществлялись на основании дополнительного соглашения № 74 от 24 марта 2022 года к договору № 183/10/2018 от 18 октября 2018 года, заключенного между ИИМК РАН и ООО «ЦИИВС» и разрешения Открытого листа №3279-2021, выданного МК РФ на имя Полякова Андрея Владимировича на право проведения археологических разведок с осуществлением локальных земляных работ в бассейнах р. Нева, р. Охта, р. Такса, р. Оккервиль, р. Черная, р. Вьюн, р. Волчья, р. Сестра, оз. Лемболовское, оз. Кавголовское, оз. Хепоярви, оз. Воляярви, р. Луга, р. Долгая, р. Касколовка, р. Лужина, р. Мертвица, р. Орьежка, р. Россонь, р. Систа, р. Славянка, р. Солка, р. Сума, р. Хаболовка, р. Вуокса, р. Великая, оз. Лидское, оз. Рябова, оз. Нунгоша, оз. Долгомошье, оз. Красногвардейское, оз. Подгорное, оз. Гладышевское, оз. Полянское, оз. Зеленохолмское, оз. Краснофлотское, оз. Хаболово, оз. Бабиносское, оз. Судачье и по берегам Финского залива и Ладожского озера, р. Коваши, р. Ламошка, р. Стрелка, р. Систа, р. Лопухинка, р. Лебяжья, р. Дубенская, р. Воронка, р. Оредеж, р. Суйда, р. Волхов, р. Сясь, р. Паша, р. Свирь, р. Воронежка, р. Рассоха, р. Чаженка, р. Тосна, р. Саблинка, р. Тигода, р. Равань, р. Большая Ижорка, р. Большая Ижора во Всеволожском, Кингисеппском, Выборгском, Ломоносовском, Гатчинском, Волховском и Тосненском районах Ленинградской области, в целях выявления объектов археологического наследия, уточнения сведений о них и планирования мероприятий по обеспечению их сохранности. Срок действия открытого листа: с 16 декабря 2021 г. по 10 декабря 2022 г.

Исследования проводились во исполнение требований Федерального закона № 73-ФЗ от 25 июня 2002 года «Об объектах культурного наследия (памятниках истории и культуры) народов Российской Федерации».

Границы участка, подлежащего археологическому обследованию, предоставлены ООО «ЦИИВС». Объемы изыскательских работ определялись исходя из площади/протяженности земельного участка на основании исходных материалов, представленных Заказчиком работ, с учетом существующих методических рекомендаций. При проведении исследований эксперт опирался на предоставленные ООО «ЦИИВС» документы, сведения и картографические материалы, а также открытые данные, предоставляемые федеральными и региональными органами власти: Публичная кадастровая карта (<http://pkk5.rosreestr.ru>), Геоинформационная система Ленинградской области (<https://fpd.lenobl.ru/>). В документах, представленных Заказчиком для проведения экспертизы, несоответствий не выявлено.

До начала полевых археологических работ ИИМК РАН были выполнены историко-библиографические изыскания и анализ опубликованных данных по территории, расположенной вблизи земельного участка на предмет наличия объектов археологического наследия и археологической изученности территории. Результаты данных исследований представлены в полном научно-техническом отчете (Прил. 3).

Территория Всеволожского района расположена в юго-восточной части Карельского перешейка между городом Санкт-Петербургом и Ладожским озером. В древности территория района располагалась на Великом водном пути «Из варяг в греки» и сухопутном пути между Русью и Скандинавией.

В переписной книге Водской пятины – документе, описывающем новгородские владения по состоянию на 1500 год, имеются точные доказательства «обжитости» территории – в XV в. интересующая нас территория современной Новосаратовки входила в состав Новгородского уезда. Однако, в землях Приневья с конца 15 вплоть до 1700 – х гг. неоднократно менялось население. В конце 15 в. произошла массовая замена новгородского населения московским, в 16 в. частые военные действия между Московским государством и Швецией, голодные годы, моровые поветрия, хозяйственный кризис, проявившийся в Водской пятине с 1569-1571 гг., привели к запустениям и бегству населения пятины. С 1580-х гг. после завоевания этих территорий Швецией и особенно, с 1617 г. (после подписания Столбовского договора между Московским государством и Швецией, по которому земли Приневья юридически отходили к Швеции), прошла волна нового массового исхода русского православного населения и замены его немецким, голландским, в основном шведским и финским (Семенцов, 1997, с. 94).

С 1702-1703 гг., когда данные территории снова вошли в состав Российского государства, Петр I и на берегах Невы началось строительство Санкт-Петербурга –

это вызвало новую волну массовых переселений. Когда эти земли в результате Северной войны стали русскими, Петр переселил в обезлюдевшие края крестьян из других губерний (Петрова А., 2013).

До XVIII века территория современного Всеволожского района входила в Ореховский уезд, Корельской половины Водской пятины, и делилась на Иванской Куиваской, Воздвиженской Корбоселской и Ильинской Телкужской погосты. С середины XVIII века до 1923 года, территория входила в 3-й и 4-й станы Санкт-Петербургского уезда (западная часть) и 2-й стан Шлиссельбургского уезда (восточная часть), которые в свою очередь делились на Белоостровскую, Вартемякскую, Коркомякскую, Куйвозовскую, Муринскую, Осинорощенскую, Полюстровскую, Колтушскую, Лемболовскую, Матокскую, Рябовскую и Токсовскую волости. В 1914 году Санкт-Петербургский уезд был переименован в Петроградский уезд. Территория обследования до недавнего времени находилась в зоне сельскохозяйственных земель, на данный момент окружающие участки активно застраиваются многоквартирными жилыми домами. Поселения на месте современной деревни Новосаратовка существовали, предположительно, уже в IX—XII веках нашей эры и принадлежали финно-угорским племенам.

Появление деревни Новосаратовка (Новосаратовская колония) напрямую связано с деятельностью Екатерины II, которая с целью закрепления за империей и освоения обширных земель в Нижнем Поволжье, на Северном Кавказе и на юге России, издала ряд указов и манифестов, приведших к образованию немецких поселений (колоний) на территории Российской империи. Так, 4 декабря 1762 года был издан "вызывной" манифест "О дозволении всем иностранцам, в Россию въезжающим, поселяться в которых губерниях они пожелают и о дарованных им правах". Согласно царской воле, европейцы приглашались обосноваться в "наивыгоднейших к поселению и обитанию рода человеческого полезнейших местах империи". 22 июля 1863 года, вышло еще одно воззвание Екатерины – "Манифест о даруемых иностранным переселенцам авансажах и привилегиях". Дополнял манифест "Указ об учреждении Канцелярии опекунства иностранных переселенцев", а главным опекуном иностранцев был назначен граф Григорий Орлов.

В 1765 г. Екатерина II поручает управителю Царскосельского дворца советнику Удолову отыскать под где-нибудь под Петербургом земли, пригодные для колонистов. Первое место было найдено напротив Рыбной слободы, на правом берегу Невы, в 16-ти верстах от Петербурга. Правда, на нем уже были построены рыбацкие двory, но с рыбаками быстро договорились, предоставив им участки выше по течению. В середине лета в Ораниенбаумском "пункте временного размещения" было объявлено о возможности заключения контрактов о поселении под Петербургом, на берегу Невы, а 27 августа 1765 г. был подписан общий

контракт с 60 семьями из Бранденбурга и Виртемберга. Проектирование и строительство первой колонии было поручено архитектору Мельникову. Поскольку первоначально эта партия колонистов предназначалась для поселения около Саратова, колонию назвали Ново-саратовской. Немцы между собой колонию стали называть “Sechziger Kolonie” – “Колония шестидесяти”; одно время её так обозначали на русских картах. Это была самая большая колония в пригородах Петербурга. Согласно условиям «Общих Контрактов», новосаратовцы должны были получить по 30 десятин земли в «вечное наследуемое пользование, т.е., на земле можно было работать и передавать её по наследству потомкам, продавать землю нельзя, только отдать обратно Колонии, получив деньги...». Домами и хозпостройками колонистов обеспечивала российская казна. Помимо этого, колонистам русской казной выдавались подъемные деньги по – 300 рублей каждой семье. Только по истечении 10 лет новосаратовские немцы должны были начать выплачивать земельный налог (1 р. 22, 5 коп. с десятины в год). По условиям контрактов суммы, затраченные на обустройство, должны были быть возвращены (Иванова Н.И., 2015).

В реалии у колонистов Ново-Саратовки почти сразу начались проблемы, главная из которых – скудные почвы, кроме того, 45 % немецких семей до России вообще не занимались сельским хозяйством. Брали в первые колонии почти всех без разбора - в результате, как начали проверять – выяснилось, что среди колонистов большинство ремесленники, да к тому же довольно редких специальностей – про большинство из которых в России даже не слышали.

Кроме качества земли, была проблема с её количеством - выделенные немцам участки были значительно меньше оговоренных в Общих Контрактах; впрочем, в первые годы, пока колонии не расцвели, на это не обращалось внимания. И, наконец, самоуправления южно-петербургские колонии, в отличие от поволжских, почти не получили. Между тем в Министерстве финансов подсчитали и ужаснулись – получалось, что на обустройство одной новосаратовской немецкой семьи было затрачено в среднем 1304 р. 55 коп. Это при том, что, например, управляющий фабрикой получал 70 р. в год. По Общим Контрактам часть этих денег должна была быть выплачена, власти, скрипя зубами, стали ждать (Иванова Н.И., 2015).

Но по прошествии 10 лет стало происходить непредвиденное: колонисты на собрании официально объявляли свою колонию "Неспособной к выплатам". В тексте "Объявления..." немцы лишь ссылались на неполное выполнение Контрактов со стороны русского правительства: размеры выделенных участков - меньше, самоуправления - никакого; далее шло по мелочи - кому чего недодали, кого обидели, кого обманули... Заканчивалось послание просто: нет у нас денег. Русскому правительству, было легче оставить всё как есть, чем довыполнить многочисленные условия Манифеста и Контрактов; вопрос отложили до лучших

времен. Скоро для колоний они наступили. С начала 1780-х годов в Новосаратовской колонии начался экономический подъем. Поначалу всё не клеилось: земли то заливало, то выжигало, "плясали" вокруг каждого кустика; а привезенные из Германии сорта всё равно вымерзали. Но немцы были упрямы и трудолюбивы. Пролив немало пота над скудной петербургской почвой, произведя селекцию, они начали выращивать урожаи. Фактически они первые доказали, что и в петербургском климате можно заниматься сельским хозяйством (до них господствовало мнение, что серьезно заниматься сельским хозяйством на этих местах нельзя вовсе)». Рядом рос богатый город; проблем со сбытом новосаратовским колонистам не было - продукцию грузили в лодки и отправляли вниз, к Сенной площади. Колонии богатели на глазах. Колонисты начали скупать близлежащие к колониям участки - у русских помещиков, у финнов. Такого власти уже не потерпели; собрав вместе представителей от колоний, потребовали переговоры... В 1785 г. они начались... Долгие и со взаимными обвинениями. Однако стороны были в друг друге заинтересованы, притом российская сторона в немцах - пожалуй, больше. Новосаратовские колонисты согласились выплачивать земельный налог, в отношении ссудных денег им удалось договориться уменьшить суммы втрое. Только в 1791 г., через 6 лет после начала переговоров стороны окончательно пришли к компромиссному решению. С 1792 г., через 26 лет после основания колоний, немецкие семьи начали платить и земельный налог, и выплачивать ссудные деньги (Иванова Н.И., 2015).

В 1885 году колония насчитывала 60 дворов. Сборник же Центрального статистического комитета описывал её так: «НОВОСАРАТОВКА — село бывшее колонистов при реке Неве, дворов — 120, жителей — 1038; волостное правление (до уездного города 16 вёрст), церковь лютеранская, школа, 3 лавки, трактир». (1885 год).

В XIX веке колония административно относилась к Новосаратовской волости 2-го стана Санкт-Петербургского уезда Санкт-Петербургской губернии, в начале XX века — 1-го стана. В нее входило: 78 дворов, 725 м. п., 720 ж. п., всего 1445 чел.; Евангелическо-лютеранская церковь, кладбище, пароходная пристань, 3 лесопильных завода. (1896 год).

Однако согласно данным первой переписи населения Российской империи 1897 г.: мужчин — 1714, женщин — 1406, обоюбого пола — 3120 (1897 год).

В 1909 году в колонии было 132 двора: число домохозяев — 120, наличных душ — 856; Количество земли — 2222 дес., надельная. (1905 год).

До революции в колонии кустарный характер носил колёсный промысел (сбыт на месте и в Петербурге). Работало евангелическо-лютеранское училище.

С 1917 по 1922 год колония была административным центром Новосаратовской волости Луначарского района Петроградского уезда, затем вошла в состав Луначарской волости.

Точная дата организации Новосаратовского сельсовета не установлена, но в 1928 году Новосаратовский сельсовет рабочих, крестьянских и красноармейских депутатов уже входил в состав Колпинского района Ленинградской области. Центром сельсовета была Ново-Саратовская колония.

В 1930 году, колония занималась молочно-огородным хозяйством и дачным промыслом. Немцы-колонисты организовали большую сельскохозяйственную артель «Красный механизатор», объединяющую 192 двора и 320 едоков. В том же году Новосаратовский сельсовет вошёл в состав Ленинградского Пригородного района.

По административным данным 1933 года, Новосаратовский сельсовет состоял из деревни Весело-Поселковской, деревни Сосновой и посёлка Новосаратовского, общее население которых составляло 3519 человек.

По административным данным 1936 года, посёлок Ново-Саратовская колония являлся центром Новосаратовского сельсовета Ленинградского Пригородного района. В сельсовете было 5 населённых пунктов, 428 хозяйств и 2 колхоза.

В августе того же года, Новосаратовский сельсовет вошел в состав новообразованного Всеволожского района.

Согласно справки от 23 августа 1941 года, в немецком колхозе «Красный механизатор» (объединял часть немецкого населения Ново-Саратовской колонии и 3 семьи местечка Утиная Заводь) состояли: 149 немецких семей — 568 человек и 5 русских семей — 20 человек. Всего 154 семьи — 588 человек.

Зимой 1942 г. все немецкое население Новосаратовской колонии советские власти вывезли на вечное поселение в Якутию в село Покровское.

Созданное в 1931 г. огородническое хозяйство ТЭЦ-5 «Красный Октябрь» за 70 лет динамичного развития подсобное хозяйство превратилось в один из крупнейших совхозов Ленинградской области, куда в результате проведенной реорганизации и укрупнения вошли соседние совхозы.

В 1992 г. совхоз «Красный Октябрь» был преобразован в сельскохозяйственное акционерное общество закрытого типа «Приневское». В 1993 г. хозяйство получило статус племенного завода и название «Племенной завод «Приневское».

В 2000-е гг. «Приневское» стало крупнейшим сельскохозяйственным предприятием, входящим в первую десятку ведущих производителей Ленинградской области. По результатам работы за 2000–2002 гг. завод был принят в клуб «Агро-300» лучших предприятий России.

Общая площадь Приневского хозяйства – 2285 га, в том числе пашни – 2022 га. Предприятие занимается производством овощей, картофеля и молока.

В 1999 г. был запущен молочный мини-молокозавод и разработана торговая марка «Приневское». В настоящее время под этой маркой завод выпускает молочную продукцию. Кроме того, для развития молочного животноводства производятся высококачественные корма – из подвяленных трав, сено и плющенное зерно.

Помимо молока и молочной продукции предприятие ежегодно выращивает 2000 т картофеля и 16 000 т овощей в открытом грунте более 20 наименований; в защищенном грунте первым оборотом культивируется рассада белокочанной капусты и вторым оборотом – овощи.

Потребителями продукции хозяйства являются около 200 организаций и предприятий. Общая доля продаж ЗАО «Племенной завод «Приневское» по овощам открытого грунта на рынке Санкт-Петербурга и Ленинградской области составляет 2,2%, по молоку и молочной продукции – 0,3%.

Исследуемый земельный участок попадает на территорию бывшей Новосаратовской колонии, земли которой в 30-х гг. XX в. вошли в состав совхоза «Красный Октябрь», а позднее Приневского хозяйства.

В наши дни из немецкого наследия в Новосаратовке осталось церковное здание, в котором теперь находится лютеранская семинария, и несколько сохранившихся могильных памятников на кладбище поблизости от этой церкви.

В ходе архивно-библиографических исследований установлено, что непосредственно на территории исследуемого участка объекты археологического наследия и иные объекты культурного наследия ранее не фиксировались.

На месте современной деревни Новосаратовка в XVII в. располагались шведские поселения – их названия зафиксированы на карте бывших губерний Ивангорода, Яма, Копорья, Нэтеборга (составлена Бергенгеймом в 1676 г.). Небольшие шведские поселения располагались выше и ниже по течению р. Нева, а напротив мыса р. Охта – город Ниен и крепость Ниеншанц.

На карте Санкт-Петербургской губернии 1792 г. территория обследования расположена на сельскохозяйственных угодьях деревни Саратовка.

На топографической карте окрестности Санкт-Петербурга 1810 года – одном из самых детализированных планов того времени, вдоль берега Невы в колонии Мал. Саратовка изображены дома колонистов и церковь, территория участка обследования расположена к северо-западу от них, на землях сельскохозяйственного назначения.

На топографической карте окрестностей Санкт-Петербурга, составленной Шубертом 1834 г., в колонии Мал. Саратовка указано 60 домов, территория участка обследования расположена к северо-западу от жилой застройки.

На 3-верстовой военно-топографической карте Шуберта 1855 г. впервые появляется топоним Новосаратовская колония, который фигурирует на всех картографических материалах вплоть до 60-х гг. XX в. В целом, в указанный период в пределах исследуемой территории сохраняется аналогичная топографическая ситуация и трассировка дорог. При этом обследуемый участок находится за пределами жилой застройки, сооружений на его территории историческими картами и планами не фиксируется.

Анализ картографического материала показывает, что исследуемая территория с момента основания Новосаратовской колонии в XVIII веке и вплоть до Новейшего времени находилась в зоне активной хозяйственной деятельности человека.

Первые данные о памятниках археологии Всеволожского района относятся уже к началу второй четверти 20 века. В 1926 году Л.А. Динцесом и С.Н. Замятниным была открыта и обследована неолитическая стоянка у поселка Токсово (Динцес, 1929; Гурина 1961, с.434 - 438, 532, № 24).

Следующие археологические изыскания в районе относятся к 1930 и 1934 гг., когда на той же стоянке Токсово Н.Н. Тихановой и, затем, Г.П. Сосновским произведен сбор находок, коллекции которых поступили в МАЭ (Гурина, 1961, с.438).

Второй этап изучения Всеволожского района начался в 70-х гг. 20 в. В 1978 г. археологическая экспедиция Ленинградского дворца пионеров под руководством А. В. Виноградова провела разведочные работы на неолитических памятниках Карельского перешейка с посещением стоянки Токсово (Виноградов, 1978). В том же году И.В. Верещагина производит раскопки неолитической стоянки Хепоярви у озера Хепоярви (Верещагина, 1978). В 1984 г. Ленинградским неолитическим отрядом ЛОИА АН СССР (сейчас ИИМК РАН) под руководством В.И. Тимофеева на территории района открыты четыре памятника каменного века: местонахождения Лемболовское 1-3 и местонахождение Васкелово, где были собраны кварцевые орудия труда и отщепы (Тимофеев, 1984). В 1987 г. экспедицией ЛОИА под руководством А. И. Саксы на территории района открыт первый памятник средневековья – селище у д. Морье (Сакса, 1987). С 2000-х гг. новостроечные и экспертные работы в районе проводили экспедиции ИИМК РАН, СЗАЭ НИИКСИ СПбГУ (руководитель В.Ю. Соколов) и др. учреждения. В результате анализа накопленных знаний по археологии Всеволожского района и проведенным сотрудниками ИИМК РАН С. А. Семеновым, С. А. Васильевым А. М. Смирновым и

К. А. Михайловым исследованиям по актуализации сведений и уточнению границ территорий объектов археологического наследия Ленинградской области в 2014 г., была составлена археологическая карта Ленинградской области и в частности, Всеволожского района (С.А. Семенов, Ст.А. Васильев, А.М. Смирнов, К.А. Михайлов, 2014).

Непосредственно на участках производства работ известные археологические объекты отсутствуют. Наиболее близкими для обследуемого участка являются следующие археологические памятники: Щеглово, Тракт Нотеборг-Ниен, Дубровка, углежогная куча Романовка 1.

- Углежогная куча Романовка 1, XVIII – XX вв., расположено в 24 км на СВ от границ участка обследования. Углежогная куча расположена в 0,4 км к юго-востоку от поселка Романовка, в лесополосе с западной стороны железной дороги Санкт-Петербург – Ладожское озеро, в 110 м к северу от северного края платформы железнодорожной станции Романовка и в 40-50 м к северо-западу от полотна железной дороги, между заболоченной низиной с северо-запада и грядой крупных валунов с юго-востока, расположенной параллельно линии железной дороги. Рельеф местности плавно понижается с юго-востока на северо-запад, ниже отметки 46,5 БС начинается заболоченная территория, примыкающая к углежогной куче с северо-запада почти вплотную. Перепад высот рельефа составляет около 1 м, не считая насыпи железной дороги. Углежогная куча представляет собой небольшое округлое всхолмление диаметром около 12 м, высотой около 0,4 м, ограниченное слабовыраженным ровиком с восточной стороны. Максимальные высотные отметки в центре всхолмления достигают 47,20 БС при уровне его подножия 46,75 БС. На всхолмлении растут три березы возрастом около 50 лет.

- Щеглово, местонахождение, расположено в 24,8 км на СВ от границ участка обследования. По результатам Инвентаризация археологических памятников ЛО 2014 года (под руководством Ст. А. Васильева, С.А. Семенова) было выяснено, что местонахождение Щеглово полностью уничтожено при строительстве коттеджного поселка.

- Участок тракта Нотеборг – Ниен, XVII–нач. XVIII вв., расположен в 23 км к ВСВ от границ участка обследования. Тракт зафиксирован на земельном участке проектируемого объекта «Подводящий газопровод высокого давления к коттеджному поселку Березовка и подводящий газопровод высокого давления к коттеджному поселку Мечта по адресу: Ленинградская обл., Всеволожский район, уч. Березовка». Трасса исторической дороги проходит по левому коренному берегу р. Черная с переправой через р. Черная в западной части участка проектируемого объекта, в 1,7 км южнее устья р. Дегтярка. По трассе исторической дороги в настоящее время проложена технологическая дорога вдоль КВЛ, представляющая собой насыпное дорожное полотно, ограниченное кюветами. Откосы кюветов

задернованы, местами заросли кустарником, кюветы залиты водой. С внешней стороны к дороге подступает смешанный лес с густым лиственным подлеском и кустами (НИИКСИ, 2018, ОЛ 171 от 02-04-2018, Холкина М.А.).

- Дубровка 1. Стоянка VI – III тыс. до н.э., расположена в 24,3 км на восток от участка обследования. Местоположение памятника: Ленинградская область, Всеволожский район, г. п. Дубровка, на мысе образованном при слиянии рек Невы и Дубровки, на территории МЖК «Новая Дубровка». Культурный слой состоит из напластований мощностью до 0,50 м, сложенных супесчаными грунтами, содержащими золу, уголь, фрагменты предметов материальной культуры указанного времени (Городилова А.Ю., 2015 г., Обследование МЖК "Новая Дубровка").

Все описанные объекты культурного наследия находятся на достаточном удалении не менее 24 км от участка обследования и в зону планируемых работ не попадают.

Памятники ВОВ в непосредственной близости от участка обследования

- На расстоянии 1,1 км на ЮВ от восточной границы участка обследования расположена Братская могила Советских воинов;
- На расстоянии 1,1 км на ЮВ от восточной границы участка обследования расположен Памятный знак эскадренному миноносцу "Строгий".

Таким образом, на основании анализа картографического материала, архивных и литературных источников, были сделаны следующие выводы:

- Территория обследования расположена в юго-восточной части Карельского перешейка между городом Санкт-Петербургом и Ладожским озером. В древности территория района располагалась на Великом водном пути «Из варяг в греки» и сухопутном пути между Русью и Скандинавией.

- Поселения на месте современной деревни Новосаратовка существовали, предположительно, уже в IX—XII веках нашей эры и принадлежали финно-угорским племенам.

- Наиболее близкими для обследуемого участка являются следующие археологические памятники: Щеглово, Тракт Нотеборг-Ниен, Дубровка, углежогная куча Романовка 1 – они находятся на достаточном удалении (не менее 24 км от участка обследования) и в зону планируемых работ не попадают.

- Начиная с XVIII в. развитие данной территории связано с возникновением Новосаратовской колонии, заселенной немцам-колонистами, занимавшимися преимущественно выращиванием сельскохозяйственных культур. В 30-х гг. XX в. территория бывших владений колонистов вошла в состав совхоза «Красный Октябрь», а позднее Приневского хозяйства. Территория участка

обследования расположена непосредственно в границах жилой застройки дер. Новосаратовка.

- Анализ картографического материала показывает, что исследуемая территория начиная с XVIII в. и вплоть до Новейшего времени находится в зоне активной хозяйственной деятельности человека.

Полевые археологические работы на участке обследования проводились в соответствии с методическими указаниями и требованиями «Положения о порядке проведения археологических полевых работ и составления научной отчетной документации», утвержденного постановлением Бюро Отделения историко-филологических наук Российской академии наук от 20 июня 2018 № 32.

В рамках работ по проведению научного обследования (археологическая разведка) земельного участка на объекте: «Крытый ледовый дворец спорта» по адресу: Ленинградская область, Всеволожский район, дер. Новосаратовка, часть земельного участка, с кадастровым номером 47:07:0601006:12, проводилось визуальное обследование объекта и закладка археологических шурфов.

Натурные полевые исследования проводились в виде осуществления пеших маршрутов и закладки археологических шурфов. Вся исследуемая площадь была разбита на неравные квадраты со сторонами не более 20 метров и пройдена пешими маршрутами по линии сетки квадратов. Все участки детально фиксировались (фото, описание, привязка к карте). При прохождении маршрутов с целью обнаружения выходов культурного слоя и артефактов осматривались встречающиеся обнажения грунта естественного и антропогенного происхождения.

На перспективных для обнаружения памятников археологии участках производилась закладка шурфов, ориентированных по сторонам света, направленных на поиск культурного слоя и древних артефактов. Количество и места расположения шурфов были обусловлены геоморфологическим состоянием местности и степенью освоенности обследуемой территории, и определялось с таким расчетом, чтобы обеспечить полное выявление и определение границ всех объектов археологического наследия, попадающих в пределы обследуемых земельного участка, с учетом историко-библиографических изысканий и существующих методических рекомендаций 1 шурф на 1 га.

Всего в границах обследования для выявления объектов археологического наследия было заложено 5 разведывательных шурфов размером 2x2, общей площадью 20 кв. м.

Разборка грунта в процессе шурфовки производилась вручную по стратиграфическим слоям с разнородными культурными прослойками и соответствующим им общим планиграфическим горизонтам фиксации. Для выявления структуры плотных поверхностей и удаления грунта в стесненных

условиях при расчистке использовались щетки, кисти и совки. Глубина шурфов включала всю толщу напластований, осуществлялась контрольная прокопка верхней части археологически стерильного слоя, подстилающего почвенный горизонт (материка). Проводилась полная фотографическая фиксация обнаруженных объектов, а также всего процесса шурфовочных работ. Все шурфы по окончании работ были засыпаны, почвенное и дерновое покрытие восстановлено

Все разведочные шурфы, документировались, в том числе фотографически, и фиксировались дневниковыми записями. При фиксации находок и объектов в культурном слое, вычерчивании планов горизонтов снятия, профилей бортов шурфов, и их разрезов, использовалась разработанная в ИИМК РАН в 2010 г. методика электронной фиксации и совмещённый с ней программный комплекс. Чертежи планов и стратиграфических профилей были выполнены при помощи системы автоматизированного проектирования и черчения (САПР) с использованием методов фотограмметрии. Все высотные отметки на планах и разрезах представлены в Балтийской системе высот (далее БС).

Для картирования рекогносцировочных шурфов, выявленных объектов и общевидовых фотографий ландшафтной ситуации использованы имеющиеся в распоряжении экспедиции растровые карты масштаба 1:50000 и 1:100000 в формате JPG, а также топографический план масштаба 1:500 в формате DWG, предоставленный заказчиком. Привязка шурфов на участке землеотвода к системе мировых координат произведена с помощью портативных приборов глобального позиционирования Garmin MONTANA. Географические координаты (широта, долгота), определенные в зависимости от внешних условий приема с точностью 5-20 м с помощью встроенных в геоинформационную систему QGIS программных алгоритмов переведены в местную систему координат МСК-47 (зона 2).

Основные этапы работ фиксировались с помощью цифровых фотоаппаратов с разрешением не менее 5 Мрх. Для указания масштаба и ориентации по сторонам света при фотографировании использовался набор телескопических реек длиной 4 м с сантиметровыми делениями, двухцветная стрелка «север».

Особенности рельефа и степени освоенности земельного участка позволили провести археологические разведывательные работы равномерно во всех частях территории обследования.

В ходе полевых археологических работ заложено 5 шурфов размером 2х2 м, общей площадью 20 кв. м. с целью выявления культурного слоя на территории обследования.

Все шурфы ориентированы по оси север-юг.

После окончания разведочных работ шурфы рекультивировались, что подтверждается фотографически.

Шурф 1

Площадь	2x2 м
Наличие слоя	Нет
Стратиграфия	1. Дерново-почвенный слой, мощность до 40-46 см; 2. Серо-желтая супесь – материк на гл. 40-46 см от дневной поверхности
Расположение	Шурф 1 расположен в южной части территории обследования, в 0,3 км на ЮЗ от пересечения КАД с автодорогой регионального значения «Санкт-Петербург – завод имени Свердлова – Всеволожск», на пустыре, заросшем луговой травой
Комплексы	Нет
Находки	Нет

Шурф 2

Площадь	2x2 м
Наличие слоя	Нет
Стратиграфия	1. Дерново-почвенный слой, мощность до 36-38 см; 2. Серо-желтая супесь – материк на гл. 36-38 см от дневной поверхности
Расположение	Шурф 2 расположен в западной части территории обследования, в 0,28 км на ЮЗ от пересечения КАД с автодорогой регионального значения «Санкт-Петербург – завод имени Свердлова – Всеволожск», на пустыре, заросшем луговой травой
Комплексы	Нет
Находки	Нет

Шурф 3

Площадь	2x2 м
Наличие слоя	Нет
Стратиграфия	1. Дерново-почвенный слой, мощность до 45 см; 2. Серо-желтая супесь – материк на гл. 45 см от дневной поверхности
Расположение	Шурф 3 расположен в центральной части территории обследования, в 0,22 км на ЮЗ от пересечения КАД с автодорогой регионального значения «Санкт-Петербург – завод имени Свердлова – Всеволожск», на пустыре,

	заросшем луговой травой
Комплексы	Нет
Находки	Нет

Шурф 4

Площадь	2х2 м
Наличие слоя	Нет
Стратиграфия	1. Дерново-почвенный слой, мощность до 32-34 см; 2. Серо-желтая супесь – материк на гл. 32-34 см от дневной поверхности
Расположение	Шурф 4 расположен в северо-восточной части территории обследования, в 0,17 км на ЮЗ от пересечения КАД с автодорогой регионального значения «Санкт-Петербург – завод имени Свердлова – Всеволожск», на пустыре, заросшем луговой травой
Комплексы	Нет
Находки	Нет

Шурф 5

Площадь	2х2 м
Наличие слоя	Нет
Стратиграфия	1. Дерново-почвенный слой, мощность до 48-50 см; 2. Серо-желтая ожелезненная супесь – материк на гл. 48-50 см от дневной поверхности
Расположение	Шурф 5 расположен в юго-восточной части территории обследования, в 0,1 км на ЮЗ от пересечения КАД с автодорогой регионального значения «Санкт-Петербург – завод имени Свердлова – Всеволожск», на пустыре, заросшем луговой травой
Комплексы	Нет
Находки	Нет

По результатам проведенных работ можно сделать следующие выводы:

В шурфах №№1-5 были обнаружены типичные для сельскохозяйственного пригорода Санкт-Петербурга почвы.

Признаков культурного слоя и каких-либо исторических конструкций на территории обследованного земельного участка обнаружено не было.

Наличие исторического культурного слоя (старше 100 лет) и артефактов, исторических поселений, могильников или иных памятников археологии (объектов археологического наследия) не установлено.

Известные памятники археологии расположены на существенном удалении от участка не менее 24 км и проектируемым строительством не затрагиваются.

В результате проведенного археологического обследования земельного участка на объекте: «Крытый ледовый дворец спорта» по адресу: Ленинградская область, Всеволожский район, дер. Новосаратовка, часть земельного участка, с кадастровым номером 47:07:0601006:12, зафиксировано отсутствие остатков наземных древних сооружений, артефактов, имеющих историко-культурную ценность, культурного слоя или иных следов пребывания здесь человека в древности, которые можно было бы отнести к объектам археологического наследия. Результаты проведенных в рамках государственной историко-культурной экспертизы археологических полевых работ отражены в полном научно-техническом отчете (Прил. 3).

Обоснования вывода экспертизы

1. В соответствии с заключением уполномоченного органа охраны объектов культурного наследия (письмо Комитета по сохранению культурного наследия Ленинградской области № ИСХ-6215/2021 от 19.10.2021 г.), Комитет в рамках своей компетенции сообщает, что в границах вышеуказанного земельного участка **отсутствуют** объекты культурного наследия, включенные в единый государственный реестр объектов культурного наследия (памятников истории и культуры) народов Российской Федерации, выявленные объекты культурного наследия. Участок проектирования расположен **вне границ** зон охраны, защитных зон объектов культурного наследия.

Сведениями об отсутствии на участке проектирования объектов археологического наследия и объектов, обладающих признаками объекта культурного наследия (в т.ч. археологического), Комитет **не располагает**.

2. Согласно проведенным историко-архивным исследованиям на территории земельного участка на объекте: «Крытый ледовый дворец спорта» по адресу: Ленинградская область, Всеволожский район, дер. Новосаратовка, часть земельного участка, с кадастровым номером 47:07:0601006:12, объекты которые можно было бы отнести к объектам археологического наследия, **отсутствуют**.

3. В соответствии со статьей 45-1 Федерального закона от 25.06.2002 №73-ФЗ «Об объектах культурного наследия (памятниках истории и культуры) народов Российской Федерации» на территории земельного участка на объекте: «Крытый

ледовый дворец спорта» по адресу: Ленинградская область, Всеволожский район, дер. Новосаратовка, часть земельного участка, с кадастровым номером 47:07:0601006:12, проведены археологические полевые работы в форме археологической разведки. Работы выполнены в соответствии с методическими указаниями и требованиями «Положения о порядке проведения археологических полевых работ и составления научной отчетной документации», утвержденного постановлением Бюро Отделения историко-филологических наук Российской академии наук от 20 июня 2018 № 32 и иных нормативно-правовых актов в сфере охраны объектов культурного наследия и хорошо документированы. Результаты обследования отражены в полном научно-техническом отчете. В ходе проведенных в рамках государственной историко-культурной экспертизы археологических полевых работ объектов археологического наследия **не обнаружено**.

4. Представленные материалы исчерпывающие и доказывают археологическую изученность земельного участка на объекте: «Крытый ледовый дворец спорта» по адресу: Ленинградская область, Всеволожский район, дер. Новосаратовка, часть земельного участка, с кадастровым номером 47:07:0601006:12.

Вывод экспертизы

Экспертом сделан вывод о возможности (положительное заключение) проведения земляных, строительных, мелиоративных и (или) хозяйственных работ, предусмотренных статьей 25 Лесного кодекса Российской Федерации работ по использованию лесов и иных работ на земельном участке на объекте: «Крытый ледовый дворец спорта» по адресу: Ленинградская область, Всеволожский район, дер. Новосаратовка, часть земельного участка, с кадастровым номером 47:07:0601006:12 в связи с отсутствием выявленных объектов археологического наследия на указанном земельном участке, подлежащем воздействию земляных, строительных, мелиоративных и (или) хозяйственных работ, предусмотренных статьей 25 Лесного кодекса Российской Федерации работ по использованию лесов и иных работ.

Перечень приложений к экспертизе:

Приложение 1 Копия Технического задания к дополнительному соглашению № 74 от 24 марта 2022 года к договору № 183/10/2018 от 18 октября 2018 года.

Приложение 2 Копия письма Комитета по сохранению культурного наследия Ленинградской области № ИСХ-6215/2021 от 19.10.2021 г.

Приложение 3 Копия Полного научно-технического отчета о выполнении научно-исследовательских археологических работ в виде историко-культурного научного археологического обследования (разведки) с целью проведения

государственной историко-культурной экспертизы земельного участка на объекте: «Крытый ледовый дворец спорта» по адресу: Ленинградская область, Всеволожский район, дер. Новосаратовка, часть земельного участка, с кадастровым номером 47:07:0601006:12.

Приложение 4 Схема расположения земельного участка на кадастровой карте территории.

Приложение 5 Копия градостроительного плана земельного участка № РФ-47-4-04-1-06-2021-0083.

Приложение 6 Копия Выписки из Единого государственного реестра недвижимости об основных характеристиках и зарегистрированных правах на объект недвижимости № КУВИ-002/2021-122736331 от 15.09.2021 г.

Приложение 7 Копия справки № 14102/33 – 125.5-37 от 06.05.2022 г.

Приложение 8 Копия доверенности № 14102/33-161.5-704 от 22.12.2021 г.

Приложение 9 Сведения об экспертах.

Приложение 10 Выдержки из приказа № 997 от 17.07.2019 г. «Об утверждении статуса аттестованного эксперта по проведению государственной историко-культурной экспертизы».

Приложение 11 Выдержки из приказа № 1537 от 17.09.2021 г. «Об утверждении статуса аттестованного эксперта по проведению государственной историко-культурной экспертизы».

Приложение 12 Выдержки из приказа № 1668 от 11.10.2021 г. «Об утверждении статуса аттестованного эксперта по проведению государственной историко-культурной экспертизы».

Приложение 13 Выдержки из приказа № 219 от 27.02.2019 г. «Об утверждении статуса аттестованного эксперта по проведению государственной историко-культурной экспертизы».

Приложение 14 Выдержки из приказа № 235 от 01.03.2022 г. «Об утверждении статуса аттестованного эксперта по проведению государственной историко-культурной экспертизы».

Эксперт Субботин А.В.

Руководитель археологических исследований Поляков А.В.

«16» мая 2022 г.

Документ подписан усиленными квалифицированными электронными подписями в соответствии с п. 22 Положения о Государственной историко-культурной экспертизе, утвержденного постановлением Правительства от 15 июля 2009 г. № 569

Приложение 1

**Копия Технического задания к дополнительному соглашению
№ 74 от 24 марта 2022 года к договору № 183/10/2018
от 18 октября 2018 года**

Приложение №1
К Дополнительному соглашению №74
от 24.03.2022
к Договору № 183/10/2018
от 18.10.2018

ТЕХНИЧЕСКОЕ ЗАДАНИЕ

на проведение научно-исследовательских работ в виде археологических разведок и подготовку акта государственной историко-культурной экспертизы земельного участка на объекте: "Крытый ледовый дворец спорта" по адресу: Ленинградская область, Всеволожский район, дер. Новосаратовка, часть земельного участка с кадастровым номером 47:07:0601006:12

1.1. Наименование работ: проведение научно-исследовательских работ в виде археологических разведок и подготовку акта государственной историко-культурной экспертизы земельного участка на объекте: "Крытый ледовый дворец спорта" по адресу: Ленинградская область, Всеволожский район, дер. Новосаратовка, часть земельного участка с кадастровым номером 47:07:0601006:12

1.2. Заказчик: ООО «ЦИИВС»

1.3. Исполнитель: ИИМК РАН

1.4. Стадия работ: Рабочий проект

1.5. Район исследования – Ленинградская обл., Всеволожский район.

1.6. Площадь земельного участка: 5 Га.

1.7. Основание: Заключение Комитета по сохранению объектов культурного наследия №ИСХ-6215/2021 от 19.10.2021

2. Объект экспертизы: земельный участок на объекте: "Крытый ледовый дворец спорта" по адресу: Ленинградская область, Всеволожский район, дер. Новосаратовка, часть земельного участка с кадастровым номером 47:07:0601006:12.

3. Основная нормативно-техническая документация

3.1. Основы законодательства Российской Федерации о культуре, утв. Верховным Советом РФ 9 октября 1992 г. N 3612-1;

3.2. Гражданский Кодекс РФ;

3.3. Федеральный закон РФ от 25 июня 2002 г. №73-ФЗ "Об объектах культурного наследия (памятниках истории и культуры) народов Российской Федерации";

3.4. Федеральный закон от 10 января 2002 г. №7-ФЗ "Об охране окружающей среды";

3.5. Положение о государственной историко-культурной экспертизе, утв. Постановлением Правительства от 15 июля 2009 г. №569;

3.6. Правила выдачи, приостановления и прекращения действия разрешений (открытых листов) на проведение работ по выявлению и изучению объектов археологического наследия, утв. Постановлением Правительства РФ от 20.02.2014 N 127 ;

3.7. Положение о порядке проведения археологических полевых работ и составления научной отчетной документации, утв. постановлением Бюро Отделения историко-филологических наук Российской академии наук от 20 июля 2018 г. № 32;



3.8. Приказ Министерства культуры Российской Федерации от 1 сентября 2015 г. N 2328 "Об утверждении перечня отдельных сведений об объектах археологического наследия, которые не подлежат опубликованию"

4. Состав работ

4.1 Получение разрешения (открытый лист) на право проведения археологических работ.

4.2. Архивно-библиографические исследования, составление исторической справки и создание ситуационного плана.

4.2.1. Проведение архивных исследований, касающихся сведений о наличии археологических памятников в обследуемой зоне.

4.2.2. Визуальное обследование участка исследований.

4.2.3. Составление краткой исторической справки.

4.3. Археологическое обследование участка:

4.3.1. Выявление памятников археологии на основании наличия подъемного материала, особенностей рельефа и иных данных.

4.3.2. Привязка обнаруженных памятников к территории застройки.

4.3.3. Описание ландшафтной характеристики расположения обнаруженных памятников и фиксируемых нарушений поверхности объекта.

4.3.4. Разбивка археологических шурфов - 5 шурфов.

4.3.5. Фотофиксация в процессе подготовки к закладке шурфов.

4.3.6. Выборка культурных напластований из шурфов по слоям, с трехмерной фиксацией находок на плане шурфа.

4.3.7. Выявление археологического материала в культурном слое.

4.3.8. Изучение культурного слоя в процессе закладки шурфов с зачисткой профилей для получения вертикальных разрезов.

4.3.9. Фотофиксация процесса работ, отдельных находок и скоплений материала in situ.

4.3.10. Фото- и графо- фиксация профилей стенок шурфов и обнаруженных ям.

4.3.11. Отбор археологического материала из заполнения ям и сооружений, полевая консервация вещевого материала.

4.3.12. Вычерчивание профилей шурфов, текстуальное описание стратиграфии, культурного слоя, материка и иных объектов в шурфах.

4.3.13. Ведение полевой документации.

4.4. Камеральные работы.

4.4.1. Очистка или мытье находок, при необходимости оперативная первичная консервация предметов из разрушающихся материалов

4.4.2. Статистическая обработка массовых находок. Шифровка находок.

4.4.3. Составление полевых описей индивидуальных и массовых находок.

4.4.4. Зарисовка находок.

4.4.5. Фотографирование находок.

При необходимости:

4.4.6. Определение остеологического материала и отбор образцов в коллекцию

4.4.7. Определение зерен и семян.

4.4.8. Определение пород образцов древесины.

4.4.9. Дендрохронологический и радиоуглеродный анализ образцов.

4.4.10. Атрибуция нумизматических находок.

4.4.11. Атрибуция воинских и других знаков.



4.4.12. Эпиграфический анализ находок с надписями.

4.4.13. Атрибуция изделий с клеймами изготовителей.

4.5. Подготовка коллекций к передаче на постоянное хранение в Государственный музейный фонд

4.6. Написание полного научно-технического отчёта.

4.7. Подготовка акта государственной историко-культурной экспертизы земельного участка.

4.8. Передача акта государственной историко-культурной экспертизы в региональный орган охраны объектов культурного наследия.

5. Отчетная документация.

5.1. Полный научно-технический отчет в 1 экземпляре на электронном носителе; акт государственной историко-культурной экспертизы земельного участка в 1 на электронном носителе.

5.2. Отчетная документация предоставляется в формате Adobe Acrobat (*.pdf). Графические материалы предоставляются в формате Adobe Acrobat (*.pdf), dwg.

6. Требования к выполнению работ.

6.1. Отчетная документация должна соответствовать требованиям “Положения о порядке проведения археологических полевых работ и составления научной отчетной документации” от 20 июля 2018 года №32.

7. Сроки выполнения работы:


Согласно календарному плану.

Генеральный директор



С. А. Макеев

Заместитель Директора



Н.Ф. Соловьева

М. П.



Приложение 2

**Копия письма Комитета по сохранению культурного наследия
Ленинградской области № ИСХ-6215/2021 от 19.10.2021 г**



ЗАМЕСТИТЕЛЬ
ПРЕДСЕДАТЕЛЯ ПРАВИТЕЛЬСТВА
ЛЕНИНГРАДСКОЙ ОБЛАСТИ -
ПРЕДСЕДАТЕЛЬ КОМИТЕТА ПО
СОХРАНЕНИЮ КУЛЬТУРНОГО НАСЛЕДИЯ
191311, Санкт-Петербург, ул. Смольного, д.3
Тел./факс: 8 (812) 539-45-00
E-mail: okn@lenreg.ru

19.10.2021 ИСХ-6215/2021

№

На № _____ от _____

Генеральному директору
ООО «АН ТЕРРА»

А.И. Вильцыну

194356, г. Санкт-Петербург, ул. Хошимина,
дом 11, корпус 2, литер А, помещение 1-н

Комитет по сохранению культурного наследия Ленинградской области (далее – Комитет) в ответ на Ваше обращение от 28.09.2021 № С-105-2/21 (вх. от 29.09.2021 № ВХ-7043/2021) в рамках своей компетенции сообщает, что в границах участка проведения изысканий на объекте: «Крытый ледовый дворец спорта» по адресу: Ленинградская область, Всеволожский район, дер. Новосаратовка, часть земельного участка с кадастровым номером 47:07:0601006:12 (согласно представленной схеме участка) отсутствуют объекты культурного наследия, включенные в единый государственный реестр объектов культурного наследия (памятников истории и культуры) народов Российской Федерации, выявленные объекты культурного наследия. Участок проектирования расположен вне границ зон охраны, защитных зон объектов культурного наследия.

Сведениями об отсутствии на участке проектирования объектов археологического наследия и объектов, обладающих признаками объекта культурного наследия (в т.ч. археологического), Комитет не располагает.

Согласно ст. 28 Федерального закона от 25.06.2002 № 73-ФЗ «Об объектах культурного наследия (памятниках истории и культуры) народов Российской Федерации» (далее – Федеральный закон № 73-ФЗ) в целях определения наличия или отсутствия объектов археологического наследия либо объектов, обладающих признаками объекта археологического наследия, на земельных участках, землях лесного фонда или в границах водных объектов или их частей, подлежащих воздействию земляных, строительных, мелиоративных, хозяйственных работ, указанных в ст. 30 Федерального закона № 73-ФЗ работ по использованию лесов и иных работ, в случае, если указанные земельные участки, земли лесного фонда, водные объекты, их части расположены в границах территорий, утвержденных в соответствии с пп. 34.2 п. 1 ст. 9 Федерального закона № 73-ФЗ проводится государственная историко-культурная экспертиза.

В соответствии с п. 56 ст. 26 Федерального закона от 03.08.2018 № 342-ФЗ «О внесении изменений в градостроительный кодекс Российской Федерации и отдельные законодательные акты Российской Федерации» (далее – Федеральный закон № 342-ФЗ) до утверждения в соответствии с пп. 34.2 п. 1 ст. 9 Федерального

закона № 73-ФЗ границ территорий, в отношении которых у федеральных органов государственной власти, органов государственной власти субъектов Российской Федерации и органов местного самоуправления, уполномоченных в области сохранения, использования, популяризации и государственной охраны объектов культурного наследия, имеются основания предполагать наличие на таких территориях объектов археологического наследия либо объектов, обладающих признаками объекта археологического наследия, государственная историко-культурная экспертиза проводится в соответствии с абзацем девятым ст. 28, абзацем третьим ст. 30, п. 3 ст. 31 Федерального закона № 73-ФЗ (в редакции, действовавшей до дня официального опубликования Федерального закона № 342-ФЗ).

Учитывая изложенное, в соответствии со ст. 5.1, 28, 30, 31, 32, 36, 45.1 Федерального закона № 73-ФЗ, п. 56 ст. 26 Федерального закона № 342-ФЗ до начала проведения земляных, строительных и иных работ на земельном участке заказчик таких работ обязан:

- обеспечить проведение и финансирование государственной историко-культурной экспертизы земельного участка, подлежащего воздействию земляных, строительных, хозяйственных и иных работ, путем археологической разведки, в порядке, установленном ст. 45.1 Федерального закона № 73-ФЗ;

- предоставить в Комитет документацию, подготовленную на основе археологических полевых работ, содержащую результаты исследований, в соответствии с которыми определяется наличие или отсутствие объектов археологического наследия и объектов, обладающих признаками объекта археологического наследия, на земельном участке, подлежащем воздействию земляных, строительных, хозяйственных и иных работ, а также заключение государственной историко-культурной экспертизы указанной документации (либо земельного участка).

В случае обнаружения в границе земельного участка, подлежащего воздействию земляных, строительных, хозяйственных и иных работ, объектов археологического наследия и (или) объектов, обладающих признаками объекта археологического наследия, и после принятия Комитетом решения о включении данного объекта в перечень выявленных объектов культурного наследия:

- разработать в составе проектной документации раздел об обеспечении сохранности выявленного объекта культурного наследия или о проведении спасательных археологических полевых работ или проект обеспечения сохранности выявленного объекта культурного наследия либо план проведения спасательных археологических полевых работ, включающих оценку воздействия проводимых работ на выявленный объект культурного наследия (далее – документация или раздел документации, обосновывающий меры по обеспечению сохранности выявленного объекта культурного наследия);

- получить по документации или разделу документации, обосновывающей меры по обеспечению сохранности выявленного объекта культурного наследия, заключение государственной историко-культурной экспертизы и представить его совместно с указанной документацией в Комитет на согласование;

- обеспечить реализацию согласованной Комитетом документации, обосновывающей меры по обеспечению сохранности выявленного объекта культурного наследия.

Порядок организации, проведения и рассмотрения заключения государственной историко-культурной экспертизы определен Положением о государственной историко-культурной экспертизе, утвержденным постановлением Правительства Российской Федерации от 15.07.2009 № 569. Со списком аттестованных экспертов можно ознакомиться на официальном сайте Министерства культуры Российской Федерации: mkrf.ru.

Заместитель Председателя
Правительства Ленинградской области –
председатель комитета по сохранению
культурного наследия



В.О. Цой

Приложение 3

Копия Полного научно-технического отчета о выполнении научно-исследовательских археологических работ в виде историко-культурного научного археологического обследования (разведки) с целью проведения государственной историко-культурной экспертизы земельного участка на объекте: «Крытый ледовый дворец спорта» по адресу: Ленинградская область, Всеволожский район, дер. Новосаратовка, часть земельного участка, с кадастровым номером 47:07:0601006:12



ФЕДЕРАЛЬНОЕ ГОСУДАРСТВЕННОЕ БЮДЖЕТНОЕ УЧРЕЖДЕНИЕ НАУКИ
ИНСТИТУТ ИСТОРИИ МАТЕРИАЛЬНОЙ КУЛЬТУРЫ
РОССИЙСКОЙ АКАДЕМИИ НАУК (ИИМК РАН)

Экз. _____

ПОЛНЫЙ НАУЧНО-ТЕХНИЧЕСКИЙ ОТЧЕТ

Историко-культурное научное археологическое обследование (разведки) с целью проведения государственной историко-культурной экспертизы земельного участка на объекте: «Крытый ледовый дворец спорта» по адресу: Ленинградская область, Всеволожский район, дер. Новосаратовка, часть земельного участка, с кадастровым номером 47:07:0601006:12

Отв. Исполнитель д.и.н. А.В. Поляков

Инв. № подл.	Подпись и дата	Взам. инв. №

Санкт-Петербург
2022

Российская академия наук
ИНСТИТУТ ИСТОРИИ МАТЕРИАЛЬНОЙ КУЛЬТУРЫ
(ИИМК РАН)

УДК: 902.21(470.23)
ББК: 63.4(2)
Инв.№ _____

Гриф. _____
Экз. _____

ПРИНЯТО К СВЕДЕНИЮ:
ООО «ЦИИВС»

УТВЕРЖДАЮ:

Зам. директора ИИМК РАН

« ____ » _____ 2022 г.

Н.Ф. Соловьева
« ____ » _____ 2022 г.

ПОЛНЫЙ НАУЧНО-ТЕХНИЧЕСКИЙ ОТЧЕТ

ИСТОРИКО-КУЛЬТУРНОЕ НАУЧНОЕ АРХЕОЛОГИЧЕСКОЕ
ОБСЛЕДОВАНИЕ (РАЗВЕДКИ) С ЦЕЛЬЮ ПРОВЕДЕНИЯ
ГОСУДАРСТВЕННОЙ ИСТОРИКО-КУЛЬТУРНОЙ ЭКСПЕРТИЗЫ
ЗЕМЕЛЬНОГО УЧАСТКА НА ОБЪЕКТЕ: «КРЫТЫЙ ЛЕДОВЫЙ ДВОРЕЦ
СПОРТА» ПО АДРЕСУ: ЛЕНИНГРАДСКАЯ ОБЛАСТЬ, ВСЕВОЛОЖСКИЙ
РАЙОН, ДЕР. НОВОСАРАТОВКА, ЧАСТЬ ЗЕМЕЛЬНОГО УЧАСТКА, С
КАДАСТРОВЫМ НОМЕРОМ 47:07:0601006:12

183/10/2018-ДС74-2022-ТО

Объект по адресу: Ленинградская область, Всеволожский район, дер. Новосаратовка,
кадастровый номер участка 47:07:0601006:12

Основание: Дополнительное соглашение № 74 от 24 марта 2022 г. к договору №
183/10/2018 от 18 октября 2018 г.

Заказчик: ООО «ЦИИВС»

Исполнитель: ИИМК РАН

Отв. исполнитель  д.и.н. А.В. Поляков

Санкт-Петербург
2022

Подп. и дата

Взам. инв. №

Инв. № дубл.

Подп. и дата

Инв. № подл.

РЕФЕРАТ

Отчет 90 с., 78 рис., 8 источников, 2 прил.

ЛЕНИНГРАДСКАЯ ОБЛАСТЬ, ВСЕВОЛОЖСКИЙ РАЙОН, ДЕРЕВНЯ
НОВОСАРАТОВКА, АРХЕОЛОГИЧЕСКАЯ РАЗВЕДКА, ШУРФ.

Отчет содержит результаты археологической разведки, произведенной в апреле 2022 г. на земельном участке на объекте: «Крытый ледовый дворец спорта» по адресу: Ленинградская область, Всеволожский район, дер. Новосаратовка, часть земельного участка, с кадастровым номером 47:07:0601006:12.

Работы проведены на основании Открытого Листа № 3279-2021 от 16 декабря 2021 г., выданного МК РФ на имя Полякова Андрея Владимировича. Срок действия открытого листа: с 16 декабря 2021 г. по 10 декабря 2022 г. (приложение Б).

Общая площадь участка обследования составила 5 га.

Цель исследований заключалась в определении наличия или отсутствия объектов культурного, в том числе археологического наследия, включенных в реестр, выявленных объектов культурного наследия, либо объектов, обладающих признаками объекта культурного наследия, на обследуемом земельном участке.

В ходе полевых археологических работ произведен натурный осмотр участка, заложено 5 шурфов размером 2x2 м, общей площадью 20 кв. м., с целью выявления культурного слоя на территории обследования.

Объекты культурного наследия, включенные в Единый Государственный реестр памятников истории культуры Российской Федерации, отсутствуют. В ходе работы объектов культурного (археологического) наследия не выявлено. Объекты, обладающие признаками объекта культурного наследия, отсутствуют. Значимый культурный слой не зафиксирован.

Подп. и дата	
Взам. инв. №	
Инв. № дубл.	
Подп. и дата	
Инв. № подл.	

Лит	Изм.	№ докум.	Подп.	Дата


183/10/2018-ДС74-2022-ТО

Лист

3

СОДЕРЖАНИЕ

СПИСОК ИСПОЛНИТЕЛЕЙ	2
РЕФЕРАТ	3
НОРМАТИВНО-ПРАВОВАЯ БАЗА	5
ОПРЕДЕЛЕНИЯ И СОКРАЩЕНИЯ	7
ВВЕДЕНИЕ	9
1. ИСТОРИЧЕСКАЯ СПРАВКА	12
1.1 История освоения и застройки района обследования	12
1.2 Анализ картографического материала	18
1.3 Объекты культурного наследия ближайшие к участку обследования	19
1.4 Выводы	22
2. ФИЗИКО-ГЕОГРАФИЧЕСКАЯ ХАРАКТЕРИСТИКА РАЙОНА РАБОТ	24
3. МЕТОДИКА ПОЛЕВЫХ ИССЛЕДОВАНИЙ	25
4. ПОЛЕВЫЕ ИССЛЕДОВАНИЯ	28
ЗАКЛЮЧЕНИЕ	32
СПИСОК ИСТОЧНИКОВ И ЛИТЕРАТУРЫ	34
СПИСОК ИЛЛЮСТРАЦИЙ	35
АЛЬБОМ ИЛЛЮСТРАЦИЙ	40
ПРИЛОЖЕНИЕ А. КОПИЯ ПИСЬМА КОМИТЕТА ПО СОХРАНЕНИЮ КУЛЬТУРНОГО НАСЛЕДИЯ ЛЕНИНГРАДСКОЙ ОБЛАСТИ	87
ПРИЛОЖЕНИЕ Б. КОПИЯ ОТКРЫТОГО ЛИСТА	90

Подп. и дата						183/10/2018-ДС74-2022-ТО-С			
	Лит	Изм.	№ докум.	Подп.	Дата		Лит	Лист	Листов
Взам. инв. №	Разраб.	А.В. Поляков		16.05	16.05		4	90	
	Утв.	Н.Ф. Соловьева							
Инв. № дубл.						Полный научно-технический отчет	ИИМК РАН		
Подп. и дата									
Инв. № подл.									

40
НОРМАТИВНО-ПРАВОВАЯ БАЗА

Настоящие исследования проводились во исполнение требований ст. 28 Федерального закона № 73-ФЗ от 25 июня 2002 «Об объектах культурного наследия (памятниках истории и культуры) народов Российской Федерации» на основании следующих нормативно-правовых актов:

1. Федеральный Закон РФ "Об объектах культурного наследия (памятниках истории и культуры) народов Российской Федерации" от 25 июня 2002 года № 73-ФЗ;

2. Федеральный Закон РФ "Об охране окружающей природной среды" от 10.01.2002 № 7-ФЗ;

3. Постановление Совета министров СССР "Об охране и использовании памятников истории и культуры" от 16 сентября 1982 г. № 865;

4. Инструкция о порядке учета, обеспечения сохранности, содержания, использования и реставрации недвижимых памятников истории и культуры, утвержденная Приказом Министерства культуры СССР от 13 мая 1986 г. № 203;

5. Инструкция по экологическому обоснованию хозяйственной и иной деятельности Минприроды РФ, утвержденная приказом Минприроды от 29.12.1995 г. № 539;

6. Положение о порядке проведения археологических полевых работ и составления научной отчетной документации, по форме утвержденного постановлением бюро Отделения историко-филологических наук Российской академии наук от «20» июня 2018 г. № 32.;

7. Положение о едином государственном реестре объектов культурного наследия (памятников истории и культуры) народов Российской Федерации (утверждено приказом Министерства культуры РФ от 03.12.2011 № 954);

8. Положение о государственной историко-культурной экспертизе (утверждено Постановлением Правительства Российской Федерации от 15.07.2009 № 569);

Подп. и дата						183/10/2018-ДС74-2022-ТО	Лист
Взам. инв. №							
Инв. № дубл.							
Подп. и дата							
Инв. № подл.							
Лит	Изм.	№ докум.	Подп.	Дата			

9. Методические рекомендации по заполнению паспорта объекта культурного наследия (утверждены приказом Росохранкультуры от 21.06.2010 г. № 100);

10. Постановление правительства Российской Федерации от 20 февраля 2014 г. № 127 «Об утверждении правил выдачи, приостановления и прекращения действия разрешений (открытых листов) на проведение работ по выявлению и изучению объектов археологического наследия»;

11. Методика определения границ территорий объектов археологического наследия (рекомендована письмом Министерства культуры Российской Федерации от 27.01.2012 № 12-01-39/05-АБ);

12. Закон Ленинградской области от 25 декабря 2015 года N 140-оз «О государственной охране, сохранении, использовании и популяризации объектов культурного наследия (памятников истории и культуры) народов Российской Федерации, расположенных на территории Ленинградской области».

Инв. № подл.	Подп. и дата	Инв. № дубл.	Взам. инв. №	Подп. и дата	Лит	Изм.	№ докум.	Подп.	Дата	183/10/2018-ДС74-2022-ТО	Лист
											6

42 ОПРЕДЕЛЕНИЯ И СОКРАЩЕНИЯ

В настоящем научно-техническом отчёте применяются следующие термины с соответствующими определениями:

археологические разведки – проведение на поверхности земли или под водой научных исследований объектов археологического наследия без осуществления земляных работ либо с осуществлением локальных земляных работ с общей площадью не более 20 м² на каждом объекте археологического наследия с исследованием культурного слоя путем заложения шурфов или без таковых, в том числе с полным или частичным изъятием археологических предметов в целях выявления объектов археологического наследия, уточнения сведений о них и (или) планирования мероприятий по обеспечению их сохранности;

культурный слой – слой в земле или под водой, содержащий следы существования человека, время возникновения которых превышает 100 лет и включающий археологические предметы;

поврежденный культурный слой – культурный слой, нарушенный, перемещенный, переотложенный в результате природных процессов, либо антропогенного вмешательства последних 100 лет (обратной засыпки траншей или строительных котлованов ранее откопанным культурным слоем, размыва берегов водоемов, в том числе искусственных и иных подобных процессов);

объект археологического наследия – частично или полностью скрытые в земле или под водой следы существования человека в прошлых эпохах (включая все связанные с такими следами археологические предметы и культурные слои), основным или одним из основных источников информации, о которых являются археологические раскопки или находки;

археологические предметы – движимые вещи, основным или одним из основных источников информации о которых, независимо от обстоятельств их обнаружения, являются археологические раскопки, или находки, в том числе предметы, обнаруженные в результате таких раскопок или находок;

археологический шурф – прямоугольное в плане разведочное вскрытие грунта, площадь которого может варьировать от 1 до 20 кв. метров;

Подп. и дата
Взм. инв. №
Инв. № дубл.
Подп. и дата
Инв. № подл.

Лит	Изм.	№ докум.	Подп.	Дата
-----	------	----------	-------	------

183/10/2018-ДС74-2022-ТО

Лист

7

разрешение (открытый лист)⁴³ – документ, выдаваемый федеральным органом охраны объектов культурного наследия на основании заключения Российской академии наук и подтверждающий право на проведение одного из видов археологических полевых работ (археологических разведок, археологических раскопок, археологических наблюдений).

Используемые сокращения:

- БС – Балтийская система высот 1977 г.
- ИА РАН – Институт археологии Российской академии наук
- ИИМК РАН – Институт истории материальной культуры Российской академии наук
- ИИМК – Институт истории материальной культуры
- ИКЭ – Историко-культурная экспертиза
- МК РФ – Министерство Культуры Российской Федерации
- НИЦ – Научно-исследовательский центр
- ОАН – Объект археологического наследия
- ОКН – Объект культурного наследия
- РАН – Российская академия наук
- С, В, Ю, З – Север, восток, юг, запад
- ФЗ – Федеральный Закон

Подп. и дата
Взам. инв. №
Инв. № дубл.
Подп. и дата
Инв. № подл.

Лит	Изм.	№ докум.	Подп.	Дата

183/10/2018-ДС74-2022-ТО

44
ВВЕДЕНИЕ

В апреле 2022 г. сотрудниками Отдела охранной археологии ИИМК РАН было проведено историко-культурное научное археологическое обследование (разведки) с целью проведения государственной историко-культурной экспертизы земельного участка на объекте: «Крытый ледовый дворец спорта» по адресу: Ленинградская область, Всеволожский район, дер. Новосаратовка, часть земельного участка, с кадастровым номером 47:07:0601006:12.

Работы осуществлялись на основании дополнительного соглашения № 74 от 24 марта 2022 г. к договору № 183/10/2018 от 18 октября 2018 г., заключенным между ИИМК РАН и ООО «ЦИИВС», а также на основании ст. 28 Федерального закона № 73-ФЗ от 25 июня 2002 «Об объектах культурного наследия (памятниках истории и культуры) народов Российской Федерации», а также Открытого листа №3279-2021, выданного МК РФ на имя Полякова Андрея Владимировича на право проведения археологических разведок с осуществлением локальных земляных работ в бассейнах р. Нева, р. Охта, р. Такса, р. Оккервиль, р. Черная, р. Вьюн, р. Волчья, р. Сестра, оз. Лемболовское, оз. Кавголовское, оз. Хепоярви, оз. Воляярви, р. Луга, р. Долгая, р. Касколовка, р. Лужина, р. Мертвица, р. Орьевка, р. Россонь, р. Систа, р. Славянка, р. Солка, р. Сума, р. Хаболовка, р. Вуокса, р. Великая, оз. Лидское, оз. Рябова, оз. Нунгоша, оз. Долгомощье, оз. Красногвардейское, оз. Подгорное, оз. Гладышевское, оз. Полянское, оз. Зеленохолмское, оз. Краснофлотское, оз. Хаболово, оз. Бабиносское, оз. Судачье и по берегам Финского залива и Ладожского озера, р. Коваши, р. Ламошка, р. Стрелка, р. Систа, р. Лопухинка, р. Лебяжья, р. Дубенская, р. Воронка, р. Оредеж, р. Суйда, р. Волхов, р. Сясь, р. Паша, р. Свирь, р. Воронежка, р. Рассоха, р. Чаженка, р. Тосна, р. Саблинка, р. Тигода, р. Равань, р. Большая Ижорка, р. Большая Ижора во Всеволожском, Кингисеппском, Выборгском, Ломоносовском, Гатчинском, Волховском и Тосненском районах Ленинградской области, в целях выявления объектов археологического наследия, уточнения сведений о них и планирования мероприятий по обеспечению их сохранности. Срок действия открытого листа: с 16 декабря 2021 г. по 10 декабря 2022 г. (приложение Б).

Подп. и дата	
Взам. инв. №	
Инв. № дубл.	
Подп. и дата	
Инв. № подл.	

Лит	Изм.	№ докум.	Подп.	Дата

183/10/2018-ДС74-2022-ТО

В соответствии с письмом Комитета по сохранению культурного наследия Ленинградской области № ИСХ-6215/2021 от 19.10.2021 г., Комитет в рамках своей компетенции сообщает, что в границах вышеуказанного земельного участка отсутствуют объекты культурного наследия, включенные в единый государственный реестр объектов культурного наследия (памятников истории и культуры) народов Российской Федерации, выявленные объекты культурного наследия. Участок проектирования расположен вне границ зон охраны, защитных зон объектов культурного наследия.

Сведениями об отсутствии на участке проектирования объектов археологического наследия и объектов, обладающих признаками объекта культурного наследия (в т.ч. археологического), Комитет не располагает.

Цель проведения разведки на участке обследования – определение наличия или отсутствия объектов культурного, в том числе и археологического наследия, включенных в реестр, выявленных объектов культурного наследия, либо объектов, обладающих признаками объекта культурного наследия.

Задача археологических исследований на участке обследования заключалась в выявлении, фиксации и исследовании остатков археологических (исторических) памятников, культурных слоев, конструкций и сооружений, массовых и индивидуальных находок путем визуального обследования и заложения разведывательных археологических шурфов (археологические разведки).

До начала полевых археологических работ была собрана историко-библиографическая информация, подготовлен комплект ситуационных планов, исторических карт с нанесенными на них границами участка обследования (рис. 4-13).

Общая площадь участка обследования составила 5 га.

В ходе полевых археологических работ произведен натурный осмотр участка, заложено 5 шурфов размером 2х2 м, общей площадью 20 кв. м., с целью выявления культурного слоя на территории обследования.

Объекты культурного наследия, включенные в Единый Государственный реестр памятников истории культуры Российской Федерации, отсутствуют. В

Инва. № подл.	Подп. и дата
Инва. № дубл.	Взм. инв. №
Инва. № подл.	Подп. и дата
Инва. № подл.	Подп. и дата

Лист	Изм.	№ докум.	Подп.	Дата

183/10/2018-ДС74-2022-ТО

Лист

10

ходе работы объектов культурного ⁴⁶ (археологического) наследия не выявлено.
 Объекты, обладающие признаками объекта культурного наследия, отсутствуют.
 Значимый культурный слой не зафиксирован.

Инд. № подл.	Подп. и дата	Инд. № дудл.	Взам. инв. №	Подп. и дата

Лит	Изм.	№ докум.	Подп.	Дата

183/10/2018-ДС74-2022-ТО

Лист

11

1. ИСТОРИЧЕСКАЯ СПРАВКА

Участок обследования расположен в северо-западной части деревни Новосаратовка Свердловского городского поселения Всеволожского района Ленинградской области, на правом берегу р. Невы (рис. 1-3).

1.1 История освоения и застройки района обследования

Территория Всеволожского района расположена в юго-восточной части Карельского перешейка между городом Санкт-Петербургом и Ладожским озером. В древности территория района располагалась на Великом водном пути «Из варяг в греки» и сухопутном пути между Русью и Скандинавией.

В переписной книге Водской пятины – документе, описывающем новгородские владения по состоянию на 1500 год, имеются точные доказательства «обжитости» территории – в XV в. интересующая нас территория современной Новосаратовки входила в состав Новгородского уезда. Однако, в землях Приневья с конца 15 вплоть до 1700 – х гг. неоднократно менялось население. В конце 15 в. произошла массовая замена новгородского населения московским, в 16 в. частые военные действия между Московским государством и Швецией, голодные годы, моровые поветрия, хозяйственный кризис, проявившийся в Водской пятине с 1569-1571 гг., привели к запустениям и бегству населения пятины. С 1580-х гг. после завоевания этих территорий Швецией и особенно, с 1617 г. (после подписания Столбовского договора между Московским государством и Швецией, по которому земли Приневья юридически отходили к Швеции), прошла волна нового массового исхода русского православного населения и замены его немецким, голландским, в основном шведским и финским (Семенцов, 1997, с. 94).

С 1702-1703 гг., когда данные территории снова вошли в состав Российского государства, Петр I и на берегах Невы началось строительство Санкт-Петербурга – это вызвало новую волну массовых переселений. Когда эти земли в результате Северной войны стали русскими, Петр переселил в обезлюдевшие края крестьян из других губерний (Петрова А., 2013).

До XVIII века территория современного Всеволожского района входила в Ореховский уезд, Корельской половины Водской пятины, и делилась на Иванской

Подп. и дата
Взам. инв. №
Инв. № дубл.
Подп. и дата
Инв. № подл.

Лит	Изм.	№ докум.	Подп.	Дата
-----	------	----------	-------	------

183/10/2018-ДС74-2022-ТО

Лист

12

Куиваской, Воздвиженской Корбоселской и Ильинской Телкужской погосты. С середины XVIII века до 1923 года, территория входила в 3-й и 4-й станы Санкт-Петербургского уезда (западная часть) и 2-й стан Шлиссельбургского уезда (восточная часть), которые в свою очередь делились на Белоостровскую, Вартемякскую, Коркомьякскую, Куйвозовскую, Муринскую, Осинорощенскую, Полюстровскую, Колтушскую, Лемболовскую, Матокскую, Рябовскую и Токсовскую волости. В 1914 году Санкт-Петербургский уезд был переименован в Петроградский уезд. Территория обследования до недавнего времени находилась в зоне сельскохозяйственных земель, на данный момент окружающие участки активно застраиваются многоквартирными жилыми домами. Поселения на месте современной деревни Новосаратовка существовали, предположительно, уже в IX—XII веках нашей эры и принадлежали финно-угорским племенам.

Появление деревни Новосаратовка (Новосаратовская колония) напрямую связано с деятельностью Екатерины II, которая с целью закрепления за империей и освоения обширных земель в Нижнем Поволжье, на Северном Кавказе и на юге России, издала ряд указов и манифестов, приведших к образованию немецких поселений (колоний) на территории Российской империи. Так, 4 декабря 1762 года был издан "вызывной" манифест "О дозволении всем иностранцам, в Россию въезжающим, поселяться в которых губерниях они пожелают и о дарованных им правах". Согласно царской воле, европейцы приглашались обосноваться в "наивыгоднейших к поселению и обитанию рода человеческого полезнейших местах империи". 22 июля 1863 года, вышло еще одно воззвание Екатерины – "Манифест о даруемых иностранным переселенцам аванжах и привилегиях". Дополнял манифест "Указ об учреждении Канцелярии опекунства иностранных переселенцев", а главным опекуном иностранцев был назначен граф Григорий Орлов.

В 1765 г. Екатерина II поручает управителю Царскосельского дворца советнику Удолову отыскать под где-нибудь под Петербургом земли, пригодные для колонистов. Первое место было найдено напротив Рыбной слободы, на правом берегу Невы, в 16-ти верстах от Петербурга. Правда, на нем уже были построены рыбацкие дворы, но с рыбаками быстро договорились, предоставив им

Подп. и дата
Взам. инв. №
Инв. № дубл.
Подп. и дата
Инв. № подл.

Лит	Изм.	№ докум.	Подп.	Дата

183/10/2018-ДС74-2022-ТО

Лист

13

участки выше по течению. В ⁴⁹ середине лета в Ораниенбаумском “пункте временного размещения” было объявлено о возможности заключения контрактов о поселении под Петербургом, на берегу Невы, а 27 августа 1765 г. был подписан общий контракт с 60 семьями из Бранденбурга и Виртемберга. Проектирование и строительство первой колонии было поручено архитектору Мельникову. Поскольку первоначально эта партия колонистов предназначалась для поселения около Саратова, колонию называли Ново-саратовской. Немцы между собой колонию стали называть “Sechziger Kolonie” – “Колония шестидесяти”; одно время её так обозначали на русских картах. Это была самая большая колония в пригородах Петербурга. Согласно условиям «Общих Контрактов», новосаратовцы должны были получить по 30 десятин земли в «вечное наследуемое пользование, т.е., на земле можно было работать и передавать её по наследству потомкам, продавать землю нельзя, только отдать обратно Колонии, получив деньги...». Домами и хозпостройками колонистов обеспечивала российская казна. Помимо этого, колонистам русской казной выдавались подъемные деньги по – 300 рублей каждой семье. Только по истечении 10 лет новосаратовские немцы должны были начать выплачивать земельный налог (1 р. 22, 5 коп. с десятины в год). По условиям контрактов суммы, затраченные на обустройство, должны были быть возвращены (Иванова Н.И., 2015).

В реалии у колонистов Ново-Саратовки почти сразу начались проблемы, главная из которых – скудные почвы, кроме того, 45 % немецких семей до России вообще не занимались сельским хозяйством. Брели в первые колонии почти всех без разбора - в результате, как начали проверять – выяснилось, что среди колонистов большинство ремесленники, да к тому же довольно редких специальностей – про большинство из которых в России даже не слышали.

Кроме качества земли, была проблема с её количеством - выделенные немцам участки были значительно меньше оговоренных в Общих Контрактах; впрочем, в первые годы, пока колонии не расцвели, на это не обращалось внимания. И, наконец, самоуправления южно-петербургские колонии, в отличие от поволжских, почти не получили. Между тем в Министерстве финансов подсчитали и ужаснулись – получалось, что на обустройство одной

Подп. и дата
Взм. инв. №
Инв. № дубл.
Подп. и дата
Инв. № подл.

Лит	Изм.	№ докум.	Подп.	Дата

183/10/2018-ДС74-2022-ТО

новосаратовской немецкой семьи ⁵⁰ было затрачено в среднем 1304 р. 55 коп. Это при том, что, например, управляющий фабрикой получал 70 р. в год. По Общим Контрактам часть этих денег должна была быть выплачена, власти, скрипя зубами, стали ждать (Иванова Н.И., 2015).

Но по прошествии 10 лет стало происходить непредвиденное: колонисты на собрании официально объявляли свою колонию "Неспособной к выплатам". В тексте "Объявления..." немцы лишь ссылались на неполное выполнение Контрактов со стороны русского правительства: размеры выделенных участков - меньше, самоуправления - никакого; далее шло по мелочи - кому чего недодали, кого обидели, кого обманули... Заканчивалось послание просто: нет у нас денег. Русскому правительству, было легче оставить всё как есть, чем довыполнить многочисленные условия Манифеста и Контрактов; вопрос отложили до лучших времен. Скоро для колоний они наступили. С начала 1780-х годов в Новосаратовской колонии начался экономический подъем. Поначалу всё не клеилось: земли то заливало, то выжигало, "плясали" вокруг каждого кустика; а привезенные из Германии сорта всё равно вымерзали. Но немцы были упрямы и трудолюбивы. Пролив немало пота над скудной петербургской почвой, произведя селекцию, они начали выращивать урожаи. Фактически они первые доказали, что и в петербургском климате можно заниматься сельским хозяйством (до них господствовало мнение, что серьезно заниматься сельским хозяйством на этих местах нельзя вовсе)». Рядом рос богатый город; проблем со сбытом новосаратовским колонистам не было - продукцию грузили в лодки и отправляли вниз, к Сенной площади. Колонии богатели на глазах. Колонисты начали скупать близлежащие к колониям участки - у русских помещиков, у финнов. Такого власти уже не потерпели; собрав вместе представителей от колоний, потребовали переговоры... В 1785 г. они начались... Долгие и со взаимными обвинениями. Однако стороны были в друг друге заинтересованы, притом российская сторона в немцах - пожалуй, больше. Новосаратовские колонисты согласились выплачивать земельный налог, в отношении ссудных денег им удалось договориться уменьшить суммы втрое. Только в 1791 г., через 6 лет после начала переговоров стороны окончательно пришли к компромиссному решению. С 1792 г., через 26

Инд. № подл.	Подп. и дата
Инд. № докл.	Взм. инв. №
Инд. № подл.	Подп. и дата
Инд. № подл.	Инд. № подл.

Лит	Изм.	№ докум.	Подп.	Дата

183/10/2018-ДС74-2022-ТО

лет после основания колоний, немецкие семьи начали платить и земельный налог, и выплачивать ссудные деньги (Иванова Н.И., 2015).

В 1885 году колония насчитывала 60 дворов. Сборник же Центрального статистического комитета описывал её так: «НОВОСАРАТОВКА — село бывшее колонистов при реке Неве, дворов — 120, жителей — 1038; волостное правление (до уездного города 16 вёрст), церковь лютеранская, школа, 3 лавки, трактир». (1885 год).

В XIX веке колония административно относилась к Новосаратовской волости 2-го стана Санкт-Петербургского уезда Санкт-Петербургской губернии, в начале XX века — 1-го стана. В нее входило: 78 дворов, 725 м. п., 720 ж. п., всего 1445 чел.; Евангелическо-лютеранская церковь, кладбище, парходная пристань, 3 лесопильных завода. (1896 год).

Однако согласно данным первой переписи населения Российской империи 1897 г.: мужчин — 1714, женщин — 1406, обоего пола — 3120 (1897 год).

В 1909 году в колонии было 132 двора: число домохозяев — 120, наличных душ — 856; Количество земли — 2222 дес., надельная. (1905 год).

До революции в колонии кустарный характер носил колёсный промысел (сбыт на месте и в Петербурге). Работало евангелическо-лютеранское училище.

С 1917 по 1922 год колония была административным центром Новосаратовской волости Луначарского района Петроградского уезда, затем вошла в состав Луначарской волости.

Точная дата организации Новосаратовского сельсовета не установлена, но в 1928 году Новосаратовский сельсовет рабочих, крестьянских и красноармейских депутатов уже входил в состав Колпинского района Ленинградской области. Центром сельсовета была Ново-Саратовская колония.

В 1930 году, колония занималась молочно-огородным хозяйством и дачным промыслом. Немцы-колонисты организовали большую сельскохозяйственную артель «Красный механизатор», объединяющую 192 двора и 320 едоков. В том же году Новосаратовский сельсовет вошёл в состав Ленинградского Пригородного района.

Подп. и дата
Взм. инв. №
Инв. № дубл.
Подп. и дата
Инв. № подл.

Лист	183/10/2018-ДС74-2022-ТО					Лист
Лист	Изм.	№ докум.	Подп.	Дата		16

По административным данным 1933 года, Новосаратовский сельсовет состоял из деревни Весело-Поселковской, деревни Сосновой и посёлка Новосаратовского, общее население которых составляло 3519 человек.

По административным данным 1936 года, посёлок Ново-Саратовская колония являлся центром Новосаратовского сельсовета Ленинградского Пригородного района. В сельсовете было 5 населённых пунктов, 428 хозяйств и 2 колхоза.

В августе того же года, Новосаратовский сельсовет вошел в состав новообразованного Всеволожского района.

Согласно справки от 23 августа 1941 года, в немецком колхозе «Красный механизатор» (объединял часть немецкого населения Ново-Саратовской колонии и 3 семьи местечка Утиная Заводь) состояли: 149 немецких семей — 568 человек и 5 русских семей — 20 человек. Всего 154 семьи — 588 человек.

Зимой 1942 г. все немецкое население Новосаратовской колонии советские власти вывезли на вечное поселение в Якутию в село Покровское.

Созданное в 1931 г. огородническое хозяйство ТЭЦ-5 «Красный Октябрь» за 70 лет динамичного развития подсобное хозяйство превратилось в один из крупнейших совхозов Ленинградской области, куда в результате проведенной реорганизации и укрупнения вошли соседние совхозы.

В 1992 г. совхоз «Красный Октябрь» был преобразован в сельскохозяйственное акционерное общество закрытого типа «Приневское». В 1993 г. хозяйство получило статус племенного завода и название «Племенной завод «Приневское».

В 2000-е гг. «Приневское» стало крупнейшим сельскохозяйственным предприятием, входящим в первую десятку ведущих производителей Ленинградской области. По результатам работы за 2000–2002 гг. завод был принят в клуб «Агро-300» лучших предприятий России.

Общая площадь Приневского хозяйства – 2285 га, в том числе пашни – 2022 га. Предприятие заниокутается производством овощей, картофеля и молока.

В 1999 г. был запущен молочный мини-молокозавод и разработана торговая марка «Приневское». В настоящее время под этой маркой завод выпускает

Подп. и дата
Взам. инв. №
Инв. № дубл.
Подп. и дата
Инв. № подл.

Лит	Изм.	№ докум.	Подп.	Дата	183/10/2018-ДС74-2022-ТО	Лист 17

молочную продукцию. Кроме того, для развития молочного животноводства производятся высококачественные корма – из подвяленных трав, сено и плющенное зерно.

Помимо молока и молочной продукции предприятие ежегодно выращивает 2000 т картофеля и 16 000 т овощей в открытом грунте более 20 наименований; в защищенном грунте первым оборотом культивируется рассада белокочанной капусты и вторым оборотом – овощи.

Потребителями продукции хозяйства являются около 200 организаций и предприятий. Общая доля продаж ЗАО «Племенной завод «Приневское» по овощам открытого грунта на рынке Санкт-Петербурга и Ленинградской области составляет 2,2%, по молоку и молочной продукции – 0,3%.

Исследуемый земельный участок попадает на территорию бывшей Новосаратовской колонии, земли которой в 30-х гг. XX в. вошли в состав совхоза «Красный Октябрь», а позднее Приневского хозяйства.

В наши дни из немецкого наследия в Новосаратовке осталось церковное здание, в котором теперь находится лютеранская семинария, и несколько сохранившихся могильных памятников на кладбище поблизости от этой церкви.

1.2 Анализ картографического материала

В ходе архивно-библиографических исследований установлено, что непосредственно на территории исследуемого участка объекты археологического наследия и иные объекты культурного наследия ранее не фиксировались.

На месте современной деревни Новосаратовка в XVII в. располагались шведские поселения – их названия зафиксированы на карте бывших губерний Иван-города, Яма, Копорья, Нэтеборга (составлена Бергенгеймом в 1676 г.). Небольшие шведские поселения располагались выше и ниже по течению р. Нева, а напротив мыса р. Охта – город Ниен и крепость Ниеншанц (рис. 4).

На карте Санкт-Петербургской губернии 1792 г. территория обследования расположена на сельскохозяйственных угодьях деревни Саратовка (рис. 5)

На топографической карте окружности Санкт-Петербурга 1810 года – одном из самых детализированных планов того времени, вдоль берега Невы в колонии

Инд. № подл.	Подп. и дата
Инд. № дубл.	Взам. инв. №
Инд. № подл.	Подп. и дата
Инд. № подл.	Подп. и дата

Лит	Изм.	№ докум.	Подп.	Дата	183/10/2018-ДС74-2022-ТО	Лист
						18

Мал. Саратовка изображены дома колонистов и церковь, территория участка обследования расположена к северо-западу от них, на землях сельскохозяйственного назначения (рис. 6).

На топографической карте окрестностей Санкт-Петербурга, составленной Шубертом 1834 г., в колонии Мал. Саратовка указано 60 домов, территория участка обследования расположена к северо-западу от жилой застройки (рис. 7).

На 3-верстовой военно-топографической карте Шуберта 1855 г. впервые появляется топоним Новосаратовская колония, который фигурирует на всех картографических материалах вплоть до 60-х гг. XX в. В целом, в указанный период в пределах исследуемой территории сохраняется аналогичная топографическая ситуация и трассировка дорог. При этом обследуемый участок находится за пределами жилой застройки, сооружений на его территории историческими картами и планами не фиксируется (рис. 8-13).

Анализ картографического материала показывает, что исследуемая территория с момента основания Новосаратовской колонии в XVIII веке и вплоть до Новейшего времени находилась в зоне активной хозяйственной деятельности человека.

1.3 Объекты культурного наследия ближайшие к участку обследования

Первые данные о памятниках археологии Всеволожского района относятся уже к началу второй четверти 20 века. В 1926 году Л.А. Динцесом и С.Н. Замятниным была открыта и обследована неолитическая стоянка у поселка Токсово (Динцес, 1929; Гурина 1961, с.434 - 438, 532, № 24).

Следующие археологические изыскания в районе относятся к 1930 и 1934 гг., когда на той же стоянке Токсово Н.Н. Тихановой и, затем, Г.П. Сосновским произведен сбор находок, коллекции которых поступили в МАЭ (Гурина, 1961, с.438).

Второй этап изучения Всеволожского района начался в 70-х гг. 20 в. В 1978 г. археологическая экспедиция Ленинградского дворца пионеров под руководством А. В. Виноградова провела разведочные работы на неолитических памятниках Карельского перешейка с посещением стоянки Токсово (Виноградов,

Подп. и дата
Взм. инв. №
Инв. № дубл.
Подп. и дата
Инв. № подл.

Лит	Изм.	№ докум.	Подп.	Дата	183/10/2018-ДС74-2022-ТО	Лист
						19

1978). В том же году И.В. Верещагина производит раскопки неолитической стоянки Хепоярви у озера Хепоярви (Верещагина, 1978). В 1984 г. Ленинградским неолитическим отрядом ЛОИА АН СССР (сейчас ИИМК РАН) под руководством В.И. Тимофеева на территории района открыты четыре памятника каменного века: местонахождения Лемболовское 1-3 и местонахождение Васкелово, где были собраны кварцевые орудия труда и отщепы (Тимофеев, 1984). В 1987 г. экспедицией ЛОИА под руководством А. И. Саксы на территории района открыт первый памятник средневековья – селище у д. Морье (Сакса, 1987). С 2000-х гг. новостроечные и экспертные работы в районе проводили экспедиции ИИМК РАН, СЗАЭ НИИКСИ СПбГУ (руководитель В.Ю. Соболев) и др. учреждения. В результате анализа накопленных знаний по археологии Всеволожского района и проведенным сотрудниками ИИМК РАН С. А. Семеновым, С. А. Васильевым А. М. Смирновым и К. А. Михайловым исследованиям по актуализации сведений и уточнению границ территорий объектов археологического наследия Ленинградской области в 2014 г., была составлена археологическая карта Ленинградской области и в частности, Всеволожского района (С.А. Семенов, Ст.А. Васильев, А.М. Смирнов, К.А. Михайлов, 2014).

Непосредственно на участках производства работ известные археологические объекты отсутствуют. Наиболее близкими для обследуемого участка являются следующие археологические памятники: Щеглово, Тракт Нотеборг-Ниен, Дубровка, углежогная куча Романовка 1 (рис. 14).

1. Углежогная куча Романовка 1, XVIII – XX вв., расположено в 24 км на СВ от границ участка обследования. Углежогная куча расположена в 0,4 км к юго-востоку от поселка Романовка, в лесополосе с западной стороны железной дороги Санкт-Петербург – Ладожское озеро, в 110 м к северу от северного края платформы железнодорожной станции Романовка и в 40-50 м к северо-западу от полотна железной дороги, между заболоченной низиной с северо-запада и грядой крупных валунов с юго-востока, расположенной параллельно линии железной дороги. Рельеф местности плавно понижается с юго-востока на северо-запад, ниже отметки 46,5 БС начинается заболоченная территория, примыкающая к углежогной куче с северо-запада почти вплотную. Перепад высот рельефа

Подп. и дата
Взам. инв. №
Инв. № дубл.
Подп. и дата
Инв. № подл.

Лит	Изм.	№ докум.	Подп.	Дата

183/10/2018-ДС74-2022-ТО

Лист

20

составляет около 1 м, не считая насыпи железной дороги. Углежогная куча представляет собой небольшое округлое всхолмление диаметром около 12 м, высотой около 0,4 м, ограниченное слабовыраженным ровиком с восточной стороны. Максимальные высотные отметки в центре всхолмления достигают 47,20 БС при уровне его подножия 46,75 БС. На всхолмлении растут три березы возрастом около 50 лет.

2. Щеглово, местонахождение, расположено в 24,8 км на СВ от границ участка обследования. По результатам Инвентаризация археологических памятников ЛО 2014 года (под руководством Ст. А. Васильева, С.А. Семенова) было выяснено, что местонахождение Щеглово полностью уничтожено при строительстве коттеджного поселка.

3. Участок тракта Нотеборг – Ниен, XVII–нач. XVIII вв., расположен в 23 км к ВСВ от границ участка обследования. Тракт зафиксирован на земельном участке проектируемого объекта «Подводящий газопровод высокого давления к коттеджному поселку Березовка и подводящий газопровод высокого давления к коттеджному поселку Мечта по адресу: Ленинградская обл., Всеволожский район, уч. Березовка». Трасса исторической дороги проходит по левому коренному берегу р. Черная с переправой через р. Черная в западной части участка проектируемого объекта, в 1,7 км южнее устья р. Дегтярка. По трассе исторической дороги в настоящее время проложена технологическая дорога вдоль КВЛ, представляющая собой насыпное дорожное полотно, ограниченное кюветами. Откосы кюветов задернованы, местами заросли кустарником, кюветы залиты водой. С внешней стороны к дороге подступает смешанный лес с густым листовым подлеском и кустами (НИИКСИ, 2018, ОЛ 171 от 02-04-2018, Холкина М.А.).

4. Дубровка 1. Стоянка VI – III тыс. до н.э., расположена в 24,3 км на восток от участка обследования. Местоположение памятника: Ленинградская область, Всеволожский район, г. п. Дубровка, на мысе образованном при слиянии рек Невы и Дубровки, на территории МЖК «Новая Дубровка». Культурный слой состоит из напластований мощностью до 0,50 м, сложенных супесчаными грунтами, содержащими золу, уголь, фрагменты предметов материальной

Инв. № подл.	Подп. и дата	Инв. № дубл.	Взм. инв. №	Подп. и дата	Лист
Лит	Изм.	№ докум.	Подп.	Дата	

культуры указанного времени (Городилова А.Ю., 2015 г., ⁵⁷Обследование МЖК "Новая Дубровка").

Все описанные объекты культурного наследия находятся на достаточном удалении не менее 24 км от участка обследования и в зону планируемых работ не попадают (рис. 14).

Памятники ВОВ в непосредственной близости от участка обследования (рис. 15)

- На расстоянии 1,1 км на ЮВ от восточной границы участка обследования расположена Братская могила Советских воинов;
- На расстоянии 1,1 км на ЮВ от восточной границы участка обследования расположен Памятный знак эскадренному миноносцу "Строгий".

1.4 Выводы

Таким образом, на основании анализа картографического материала, архивных и литературных источников, были сделаны следующие выводы:

- Территория обследования расположена в юго-восточной части Карельского перешейка между городом Санкт-Петербургом и Ладожским озером. В древности территория района располагалась на Великом водном пути «Из варяг в греки» и сухопутном пути между Русью и Скандинавией.

- Поселения на месте современной деревни Новосаратовка существовали, предположительно, уже в IX—XII веках нашей эры и принадлежали финно-угорским племенам.

- Наиболее близкими для обследуемого участка являются следующие археологические памятники: Щеглово, Тракт Нотеборг-Ниен, Дубровка, углежогная куча Романовка 1 – они находятся на достаточном удалении (не менее 24 км от участка обследования) и в зону планируемых работ не попадают.

- Начиная с XVIII в. развитие данной территории связано с возникновением Новосаратовской колонии, заселенной немцам-колонистами,

Подп. и дата	
Взм. инв. №	
Инв. № дубл.	
Подп. и дата	
Инв. № подл.	

Лит	Изм.	№ докум.	Подп.	Дата

183/10/2018-ДС74-2022-ТО

Лист

22

58

занимавшимися преимущественно выращиванием сельскохозяйственных культур. В 30-х гг. XX в. территория бывших владений колонистов вошла в состав совхоза «Красный Октябрь», а позднее Приневского хозяйства. Территория участка обследования расположена непосредственно в границах жилой застройки дер. Новосаратовка.

- Анализ картографического материала показывает, что исследуемая территория начиная с XVIII в. и вплоть до Новейшего времени находится в зоне активной хозяйственной деятельности человека.

Инв. № подл.	Подп. и дата					Лист
	Взам. инв. №					
Подп. и дата	Инв. № дубл.					23
	Инв. № инв.					
Лит	Изм.	№ докум.	Подп.	Дата	183/10/2018-ДС74-2022-ТО	

2. ФИЗИКО-ГЕОГРАФИЧЕСКАЯ ХАРАКТЕРИСТИКА РАЙОНА РАБОТ⁵⁹

Место проведения работ расположено в южной части Всеволожского района Ленинградской области на правом берегу реки Нева.

Площадь Всеволожского района — 3036,4 км².

Несмотря на относительно небольшие размеры Всеволожского района, его природа весьма разнообразна. Особенность заключается в его геоэкологическом расположении — район является своеобразным «буфером» между Санкт-Петербургом и Ладогой.

Территория района — равнина, низкая и почти плоская в восточной и южной частях и холмистая на западе и северо-западе. Максимальные высоты над уровнем моря достигают 170 — 180 метров на севере района. Наиболее низкие — урез воды в Неве — менее 1 м.

Для рельефа характерна отчетливо выраженная ступенчатость и наличие трёх крупных орографических единиц: Центральной возвышенности Карельского перешейка (Лемболовская возвышенность), части Приладожской низменности и правобережной части Приневской низины. Наиболее возвышенная территория — Лемболовская возвышенность, в центральной части имеет выравненный платообразный характер и контрастный холмисто-грядовый, по восточной периферии.

Исследуемый земельный участок находится в южной части Всеволожского района. Посёлок расположен в юго-западной части района на 3-м километре автодороги 41К-079 (Санкт-Петербург — Колтуши) — Колтушское шоссе. Местность лежит на моренных холмах, остатках ледникового периода.

Рельеф территории размещения проектируемого объекта преимущественно равнинный, абсолютные отметки поверхности изменяются около 17,5-18,5 м БС.

Геоморфологически территория прохождения трассы объекта приурочена к Приневской низине, характеризующейся слаборасчлененным рельефом.

Почвы бедные, супесчаные и суглинистые. На момент производства работ почва была сухая, однако характер почвы и растительности позволяют предположить, что в обычное время грунт бывает обводнен.

Подп. и дата
Взам. инв. №
Инв. № дубл.
Подп. и дата
Инв. № подл.

Лит	Изм.	№ докум.	Подп.	Дата
-----	------	----------	-------	------

183/10/2018-ДС74-2022-ТО

Лист

24

3. МЕТОДИКА ПОЛЕВЫХ ИССЛЕДОВАНИЙ⁶⁰

В рамках работ по проведению историко-культурного научного археологического обследования (разведки) с целью проведения государственной историко-культурной экспертизы земельного участка на объекте: «Крытый ледовый дворец спорта» по адресу: Ленинградская область, Всеволожский район, дер. Новосаратовка, часть земельного участка, с кадастровым номером 47:07:0601006:12, проводилось визуальное обследование объекта и закладка археологических шурфов.

Полевые археологические исследования проводились в соответствии с методическими указаниями и требованиями «Положения о порядке проведения археологических полевых работ и составления научной отчетной документации», утвержденного постановлением Бюро Отделения историко-филологических наук Российской академии наук от 20 июня 2018 г. № 32.

Основная задача проведения археологических исследований на площади планируемого строительства и окружающей территории заключалась в выявлении и фиксации археологических (исторических) памятников, культурных слоев, конструкций и сооружений, сборе и исследовании археологического материала.

Полевые работы включали в себя:

- визуальный осмотр указанной в договоре территории, поиск подъемного материала;
- описание исследуемой территории и ее фотофиксация;
- разбивку археологических шурфов;
- привязка археологических шурфов к ситуационному плану исследуемой территории;
- выборку культурных напластований из шурфов по слоям;
- выявление и изучение археологического материала по слоям;
- фотофиксацию процесса работ;
- фотофиксацию стенок и планиграфии шурфов;
- описание ландшафтной характеристики обнаруженных объектов и фиксацию их современного состояния;
- ведение полевой документации;

Инд. № подл.	Подп. и дата
Инд. № дубл.	Взам. инв. №
Инд. № подл.	Подп. и дата
Инд. № подл.	Подп. и дата

Лит	Изм.	№ докум.	Подп.	Дата
-----	------	----------	-------	------

183/10/2018-ДС74-2022-ТО

- рекультивацию шурфов.

Применялся стандартный набор методов, используемых при археологических разведках: предварительные архивно-библиографические изыскания, визуальный осмотр местности, осмотр обнажений культурного слоя, поиск подъемного материала, шурфовка.

Натурные полевые исследования проводились в виде осуществления пеших маршрутов на территории участка обследования. Вся исследуемая площадь была разбита на неравные квадраты со сторонами не более 20 метров и пройдена пешими маршрутами по линии сетки квадратов. Все участки детально фиксировались (фото, описание, привязка к карте). При прохождении маршрутов с целью обнаружения выходов культурного слоя и артефактов осматривались встречающиеся обнажения грунта естественного и антропогенного происхождения.

На перспективных для обнаружения памятников археологии участках производилась закладка шурфов, ориентированных по сторонам света, направленных на поиск культурного слоя и древних артефактов. Количество и места расположения шурфов были обусловлены геоморфологическим состоянием местности и степенью освоенности обследуемой территории, и определялось с таким расчетом, чтобы обеспечить полное выявление и определение границ всех объектов археологического наследия, попадающих в пределы обследуемых земельного участка, с учетом историко-библиографических изысканий и существующих методических рекомендаций 1 шурф на 1 га.

Всего в границах обследования для выявления объектов археологического наследия было заложено 5 шурфов размером 2х2 м, общей площадью 20 кв. м.

Разборка грунта в процессе шурфовки производилась вручную по стратиграфическим слоям с разнородными культурными прослойками и соответствующим им общим планиграфическим горизонтам фиксации. Для выявления структуры плотных поверхностей и удаления грунта в стесненных условиях при расчистке использовались щетки, кисти и совки. Глубина шурфов включала всю толщу напластований, осуществлялась контрольная прокопка верхней части археологически стерильного слоя, подстилающего почвенный

Инв. № подл.	Подп. и дата
Инв. № дубл.	Взм. инв. №
Инв. № подл.	Подп. и дата
Инв. № подл.	Подп. и дата

Лит	Изм.	№ докум.	Подп.	Дата

183/10/2018-ДС74-2022-ТО

Лист

26

горизонт (материка). Проводилась⁶² полная фотографическая фиксация обнаруженных объектов, а также всего процесса шурфовочных работ. Все шурфы по окончании работ были засыпаны, почвенное и дерновое покрытие восстановлено.

Все разведочные шурфы, документировались, в том числе фотографически, и фиксировались дневниковыми записями. При фиксации находок и объектов в культурном слое, вычерчивании планов горизонтов съятия, профилей бортов шурфов и разрезов использовалась разработанная в ИИМК РАН в 2010 г. методика электронной фиксации и совмещённый с ней программный комплекс. Чертежи планов и стратиграфических профилей были выполнены при помощи системы автоматизированного проектирования и черчения (САПР) с использованием методов фотограмметрии. Все высотные отметки на планах и разрезах представлены в Балтийской системе высот (далее БС).

Для картирования рекогносцировочных шурфов, выявленных объектов и общевидовых фотографий ландшафтной ситуации использованы имеющиеся в распоряжении экспедиции растровые карты масштаба 1:50000 и 1:100000 в формате JPG, а также топографический план масштаба 1:500 в формате DWG, предоставленный заказчиком. Привязка шурфа на участке землеотвода к системе мировых координат произведена с помощью портативных приборов глобального позиционирования Garmin MONTANA. Географические координаты (широта, долгота), определенные в зависимости от внешних условий приема с точностью 5-20 м с помощью встроенных в геоинформационную систему QGIS программных алгоритмов переведены в местную систему координат МСК-47 (зона 2).

Основные этапы работ фиксировались с помощью цифровых фотоаппаратов с разрешением не менее 5 Мрх. Для указания масштаба и ориентации по сторонам света при фотографировании использовался набор телескопических реек длиной 4 м с сантиметровыми делениями, двухцветная стрелка «север».

Инв. № подл.	Подп. и дата
Инв. № дубл.	Взам. инв. №
Инв. № подл.	Подп. и дата

Лит	Изм.	№ докум.	Подп.	Дата

183/10/2018-ДС74-2022-ТО

4. ПОЛЕВЫЕ ИССЛЕДОВАНИЯ

Земельный участок на объекте: «Крытый ледовый дворец спорта» по адресу: Ленинградская область, Всеволожский район, дер. Новосаратовка, часть земельного участка, с кадастровым номером 47:07:0601006:12 расположен в северо-западной части деревни Новосаратовка Свердловского городского поселения Всеволожского района Ленинградской области, на правом берегу р. Невы (рис. 1-3).

Общая площадь участка обследования составила 5 га.

Территория обследования находится на северо-западе деревни Новосаратовка. Участок имеют форму многоугольника общей площадью 5 га. В 0,06 км на СВ от СВ границы участка обследования расположена развязка КАД с автодорогой регионального значения «Санкт-Петербург - завод имени Свердлова - Всеволожск» №41К-078. Территория представляет собой пустырь, заросший кустарниками и полевой травой, на северо-западе и севере участка зафиксированы заброшенные огороды с единичными разваленными хозяйственными постройками, территория сильно заболочена, по периметру фиксируются дренажные каналы. На северо-западе, западе, северо-востоке и востоке участка обследования сосредоточены отвалы грунта и свалки бытового и строительного мусора. Рельеф имеет значительные повышения за счет отвалов грунта. Средние отметки высоты поверхности на участке обследования колеблются от 7,5 до 11,5 м в Балтийской системе высот Растительность – полевые, луговые травы (рис. 3, 16-48).

Особенности рельефа и степени освоенности земельного участка позволили провести археологические разведывательные работы равномерно во всех частях территории обследования (рис. 2-3).

В ходе полевых археологических работ заложено 5 шурфов размером 2х2 м, общей площадью 20 кв. м. с целью выявления культурного слоя на территории обследования.

Все шурфы ориентированы по оси север-юг.

После окончания разведочных работ шурфы рекультивировались, что подтверждается фотографически.

Подп. и дата
Взм. инв. №
Инв. № дубл.
Подп. и дата
Инв. № подл.

Лит	Изм.	№ докум.	Подп.	Дата
-----	------	----------	-------	------

183/10/2018-ДС74-2022-ТО

Лист

28

Шурф 1 (рис. 49-54)

64

Площадь	2x2 м
Координаты	N 84748.624, E 124330.737 (МСК-47 Зона 2 Lat/Long)
Наличие слоя	Нет
Стратиграфия	1. Дерново-почвенный слой, мощность до 40-46 см; 2. Серо-желтая супесь – материк на гл. 40-46 см от дневной поверхности
Расположение	Шурф 1 расположен в южной части территории обследования, в 0,3 км на ЮЗ от пересечения КАД с автодорогой регионального значения «Санкт-Петербург – завод имени Свердлова – Всеволожск», на пустыре, заросшем луговой травой
Комплексы	Нет
Находки	Нет

Шурф 2 (рис. 55-60)

Площадь	2x2 м
Координаты	N 84844.472, E 124276.252 (МСК-47 Зона 2 Lat/Long)
Наличие слоя	Нет
Стратиграфия	1. Дерново-почвенный слой, мощность до 36-38 см; 2. Серо-желтая супесь – материк на гл. 36-38 см от дневной поверхности
Расположение	Шурф 2 расположен в западной части территории обследования, в 0,28 км на ЮЗ от пересечения КАД с автодорогой регионального значения «Санкт-Петербург – завод имени Свердлова – Всеволожск», на пустыре, заросшем луговой травой
Комплексы	Нет
Находки	Нет

Подп. и дата	
Взм. инв. №	
Инв. № дубл.	
Подп. и дата	
Инв. № подл.	

Лит	Изм.	№ докум.	Подп.	Дата

183/10/2018-ДС74-2022-ТО

Лист

29

Шурф 3 (рис. 61-66)

Площадь	2x2 м
Координаты	N 84830.046, □ 124357.248 (МСК-47 Зона 2 Lat/Long)
Наличие слоя	Нет
Стратиграфия	1. Дерново-почвенный слой, мощность до 45 см; 2. Серо-желтая супесь – материк на гл. 45 см от дневной поверхности
Расположение	Шурф 3 расположен в центральной части территории обследования, в 0,22 км на ЮЗ от пересечения КАД с автодорогой регионального значения «Санкт-Петербург – завод имени Свердлова – Всеволожск», на пустыре, заросшем луговой травой
Комплексы	Нет
Находки	Нет

Шурф 4 (рис. 67-72)

Площадь	2x2 м
Координаты	N 84867.067, □ 124390.598 (МСК-47 Зона 2 Lat/Long)
Наличие слоя	Нет
Стратиграфия	1. Дерново-почвенный слой, мощность до 32-34 см; 2. Серо-желтая супесь – материк на гл. 32-34 см от дневной поверхности
Расположение	Шурф 4 расположен в северо-восточной части территории обследования, в 0,17 км на ЮЗ от пересечения КАД с автодорогой регионального значения «Санкт-Петербург – завод имени Свердлова – Всеволожск», на пустыре, заросшем луговой травой
Комплексы	Нет
Находки	Нет

Шурф 5 (рис. 73-78)

66

Площадь	2x2 м
Координаты	N 84903.575, E 124415.095 (МСК-47 Зона 2 Lat/Long)
Наличие слоя	Нет
Стратиграфия	1. Дерново-почвенный слой, мощность до 48-50 см; 2. Серо-желтая ожелезненная супесь – материк на гл. 48-50 см от дневной поверхности
Расположение	Шурф 5 расположен в юго-восточной части территории обследования, в 0,1 км на ЮЗ от пересечения КАД с автодорогой регионального значения «Санкт-Петербург – завод имени Свердлова – Всеволожск», на пустыре, заросшем луговой травой
Комплексы	Нет
Находки	Нет

Инв. № подл.	Подп. и дата
Инв. № дубл.	Взам. инв. №
Инв. № подл.	Подп. и дата
Инв. № подл.	Подп. и дата

Лит	Изм.	№ докум.	Подп.	Дата

183/10/2018-ДС74-2022-ТО

Лист

31

67 ЗАКЛЮЧЕНИЕ

В ходе выполнения научно-исследовательских археологических работ в виде историко-культурного научного археологического обследования (разведки) с целью проведения государственной историко-культурной экспертизы земельного участка на объекте: «Крытый ледовый дворец спорта» по адресу: Ленинградская область, Всеволожский район, дер. Новосаратовка, часть земельного участка, с кадастровым номером 47:07:0601006:12, были проведены следующие работы:

1. Составление исторической справки по результатам архивно-библиографических и научных изысканий, анализа картографического материала;
2. Обследование участка землеотвода (согласно Техническому заданию) общей площадью 5 га;
3. В рамках визуального обследования была произведена фотофиксация современного состояния застройки и окружающей территории;
4. В ходе проведения археологического обследования заложено 5 шурфов размером 2х2 м, общей площадью 20 кв. м.

По результатам проведенных работ можно сделать следующие выводы:

В шурфах №№1-5 были обнаружены типичные для сельскохозяйственного пригорода Санкт-Петербурга почвы.

Признаков культурного слоя и каких-либо исторических конструкций на территории обследованного земельного участка обнаружено не было.

Наличие исторического культурного слоя (старше 100 лет) и артефактов, исторических поселений, могильников или иных памятников археологии (объектов археологического наследия) не установлено.

Известные памятники археологии расположены на существенном удалении от участка не менее 24 км и проектируемым строительством не затрагиваются.

Таким образом, на территории участка обследования на объекте: «Крытый ледовый дворец спорта» по адресу: Ленинградская область, Всеволожский район, дер. Новосаратовка, часть земельного участка, с кадастровым номером

Подп. и дата	
Взам. инв. №	
Инв. № дубл.	
Подп. и дата	
Инв. № подл.	

Лит	Изм.	№ докум.	Подп.	Дата

183/10/2018-ДС74-2022-ТО

Лист

32

47:07:0601006:12, объекты культурного наследия, включенные в Единый Государственный реестр памятников истории культуры Российской Федерации, отсутствуют. В ходе работы объектов культурного (археологического) наследия не выявлено. Объекты, обладающие признаками объекта культурного наследия, отсутствуют. Значимый культурный слой не зафиксирован.



д.и.н. А.В. Поляков

Инв. № подл.	Подп. и дата				Инв. № инв. №	Подп. и дата
	Взам. инв. №					
Инв. № подл.	Подп. и дата				Инв. № инв. №	Подп. и дата
	Взам. инв. №					
Лит	Изм.	№ докум.	Подп.	Дата	183/10/2018-ДС74-2022-ТО	
					Лист	33

69
СПИСОК ИСТОЧНИКОВ И ЛИТЕРАТУРЫ

1. Герасимов Д.В. История изучения, хронология и периодизация памятников эпохи неолита юга Карельского перешейка //Археологическое наследие Санкт-Петербурга. - СПб., 2003. - Вып. 1. – С. 12-24.
2. Герасимов Д.В., Крийска А., Лисицын С.Н. Памятники каменного века юго-восточного побережья Финского залива: хронология и геоморфология // КСИА, Вып. 227. М., 2012 – С. 243-250
3. Гурина Н.Н. Древняя история северо-запада европейской части СССР. // МИА. 1961. № 87
4. Добровольский И. Г., Дубов И. В., Кузьменко Ю. К. Граффити на восточных монетах: Древняя Русь и сопредельные страны. – Л., 1991
5. Иванова Н.И. По немецким колониям Санкт-Петербурга и окрестностей. Путеводитель. (Материалы для проведения экскурсий по немецким колониям Санкт-Петербурга и окрестностей). СПб, 2015
6. Лапшин В.А. Археологическая карта Ленинградской области. Ч. 1. Западные районы. СПб., 1990
7. Мурашкин А. И. Отчет о работах Ленинградского областного отряда Санкт-Петербургского государственного университета в 2004 г. // Архив ИИМК РАН/ Ф. 35/ опись 1/ 2004/45.
8. Сакса А.И. Древняя Карелия в конце I – начале II тысячелетия н.э. Происхождение, история и культура населения летописной Карельской земли. СПб, 2010

Подп. и дата
Взам. инв. №
Инв. № дубл.
Подп. и дата
Инв. № подл.

Лит	Изм.	№ докум.	Подп.	Дата

183/10/2018-ДС74-2022-ТО

70
СПИСОК ИЛЛЮСТРАЦИЙ

Рис. 1. ЛО-2022, Всеволожский район, дер. Новосаратовка, часть земельного участка с кадастровым номером 47:07:0601006:12. Район производства археологических работ 2021 г. на карте-схеме 2ГИС

Рис. 2. ЛО-2022, Всеволожский район, дер. Новосаратовка, часть земельного участка с кадастровым номером 47:07:0601006:12. Участок обследования с нанесенными местами закладки археологических шурфов и расположением точек фотофиксации на спутниковом снимке Яндекс

Рис. 3. ЛО-2022, Всеволожский район, дер. Новосаратовка, часть земельного участка с кадастровым номером 47:07:0601006:12. План участка производства археологических работ 2021 г. с нанесенными границами шурфов

Рис. 4. ЛО-2022, Всеволожский район, дер. Новосаратовка, часть земельного участка с кадастровым номером 47:07:0601006:12. Участок производства археологических работ 2021 г. на карте бывших губерний Иван-Города, Яма, Капорья и Нэтеборга авторства Бергенгейма 1676 г.

Рис. 5. ЛО-2022, Всеволожский район, дер. Новосаратовка, часть земельного участка с кадастровым номером 47:07:0601006:12. Участок производства археологических работ 2021 г. на карте Санкт-Петербургской губернии 1792 г.

Рис. 6. ЛО-2022, Всеволожский район, дер. Новосаратовка, часть земельного участка с кадастровым номером 47:07:0601006:12. Участок производства археологических работ 2021 г. на Топографической карте окрестностей Санкт-Петербурга 1810 года

Рис. 7. ЛО-2022, Всеволожский район, дер. Новосаратовка, часть земельного участка с кадастровым номером 47:07:0601006:12. Участок производства археологических работ 2021 г. на Топографической карте окрестностей Санкт-Петербурга 1834 г.

Рис. 8. ЛО-2022, Всеволожский район, дер. Новосаратовка, часть земельного участка с кадастровым номером 47:07:0601006:12. Участок производства археологических работ 2021 г. на Топографической карте окрестностей Санкт-Петербурга Шуберта 1855 г.

Рис. 9. ЛО-2022, Всеволожский район, дер. Новосаратовка, часть земельного участка с кадастровым номером 47:07:0601006:12. Участок производства археологических работ 2021 г. на подробной топографической карте окрестностей Санкт-Петербурга 1870-1890 гг.

Рис. 10. ЛО-2022, Всеволожский район, дер. Новосаратовка, часть земельного участка с кадастровым номером 47:07:0601006:12. Участок производства археологических работ 2021 г. на топографической карте окрестностей Санкт-Петербурга 1909 г.

Рис. 11. ЛО-2022, Всеволожский район, дер. Новосаратовка, часть земельного участка с кадастровым номером 47:07:0601006:12. Участок производства археологических работ 2021 г. на карте окрестностей Санкт-Петербурга 1917 г.

Рис. 12. ЛО-2022, Всеволожский район, дер. Новосаратовка, часть земельного участка с кадастровым номером 47:07:0601006:12. Участок производства археологических работ 2021 г. на топографической карте 1920 г.

Рис. 13. ЛО-2022, Всеволожский район, дер. Новосаратовка, часть земельного участка с кадастровым номером 47:07:0601006:12. Участок производства археологических работ 2021 г. на Эстонской довоенной топографической карте 1939 г.

Рис. 14. ЛО-2022, Всеволожский район, дер. Новосаратовка, часть земельного участка с кадастровым номером 47:07:0601006:12. Ближайшие к участку обследования памятники археологии на карте-схеме 2ГИС

Подп. и дата
Взам. инв. №
Инв. № дубл.
Подп. и дата
Инв. № подл.

Лит	Изм.	№ докум.	Подп.	Дата	183/10/2018-ДС74-2022-ТО	Лист
						35

Рис. 15. ЛО-2022, Всеволожский район, дер. Новосаратовка, часть земельного участка с кадастровым номером 47:07:0601006:12. Ближайшие к участку обследования памятники ВОВ на карте-схеме 2ГИС

Рис. 16. ЛО-2022, Всеволожский район, дер. Новосаратовка, часть земельного участка с кадастровым номером 47:07:0601006:12. Photo 1. Общий вид территории обследования. Вид с ЮЮЗ

Рис. 17. ЛО-2022, Всеволожский район, дер. Новосаратовка, часть земельного участка с кадастровым номером 47:07:0601006:12. Photo 1. Общий вид территории обследования. Вид с востока

Рис. 18. ЛО-2022, Всеволожский район, дер. Новосаратовка, часть земельного участка с кадастровым номером 47:07:0601006:12. Photo 2. Общий вид территории обследования. Вид с ЮВ

Рис. 19. ЛО-2022, Всеволожский район, дер. Новосаратовка, часть земельного участка с кадастровым номером 47:07:0601006:12. Photo 3. Общий вид территории обследования. Вид с ЮВ

Рис. 20. ЛО-2022, Всеволожский район, дер. Новосаратовка, часть земельного участка с кадастровым номером 47:07:0601006:12. Photo 4. Общий вид территории обследования. Вид с ЮВ

Рис. 21. ЛО-2022, Всеволожский район, дер. Новосаратовка, часть земельного участка с кадастровым номером 47:07:0601006:12. Photo 5. Общий вид территории обследования. Вид с запада

Рис. 22. ЛО-2022, Всеволожский район, дер. Новосаратовка, часть земельного участка с кадастровым номером 47:07:0601006:12. Photo 6. Общий вид территории обследования. Вид с ЮЗ

Рис. 23. ЛО-2022, Всеволожский район, дер. Новосаратовка, часть земельного участка с кадастровым номером 47:07:0601006:12. Photo 7. Общий вид территории обследования. Вид с севера

Рис. 24. ЛО-2022, Всеволожский район, дер. Новосаратовка, часть земельного участка с кадастровым номером 47:07:0601006:12. Photo 8. Общий вид территории обследования. Вид с ЮВ

Рис. 25. ЛО-2022, Всеволожский район, дер. Новосаратовка, часть земельного участка с кадастровым номером 47:07:0601006:12. Photo 9. Общий вид территории обследования. Вид с ЮЗ

Рис. 26. ЛО-2022, Всеволожский район, дер. Новосаратовка, часть земельного участка с кадастровым номером 47:07:0601006:12. Photo 10. Общий вид территории обследования. Вид с ССЗ

Рис. 27. ЛО-2022, Всеволожский район, дер. Новосаратовка, часть земельного участка с кадастровым номером 47:07:0601006:12. Photo 10. Общий вид территории обследования. Вид с запада

Рис. 28. ЛО-2022, Всеволожский район, дер. Новосаратовка, часть земельного участка с кадастровым номером 47:07:0601006:12. Photo 11. Общий вид территории обследования. Вид с севера

Рис. 29. ЛО-2022, Всеволожский район, дер. Новосаратовка, часть земельного участка с кадастровым номером 47:07:0601006:12. Photo 11. Общий вид территории обследования. Вид с запада

Подп. и дата
Взам. инв. №
Инв. № дубл.
Подп. и дата
Инв. № подл.

Лист	Изм.	№ докум.	Подп.	Дата
------	------	----------	-------	------

Рис. 30. ЛО-2022, Всеволожский район, дер. Новосаратовка, часть земельного участка с кадастровым номером 47:07:0601006:12. Photo 12. Общий вид территории обследования. Вид с ЮВ

Рис. 31. ЛО-2022, Всеволожский район, дер. Новосаратовка, часть земельного участка с кадастровым номером 47:07:0601006:12. Photo 12. Общий вид территории обследования. Вид с севера

Рис. 32. ЛО-2022, Всеволожский район, дер. Новосаратовка, часть земельного участка с кадастровым номером 47:07:0601006:12. Photo 13. Общий вид территории обследования. Вид с севера

Рис. 33. ЛО-2022, Всеволожский район, дер. Новосаратовка, часть земельного участка с кадастровым номером 47:07:0601006:12. Photo 13. Общий вид территории обследования. Вид с востока

Рис. 34. ЛО-2022, Всеволожский район, дер. Новосаратовка, часть земельного участка с кадастровым номером 47:07:0601006:12. Photo 13. Общий вид территории обследования. Вид с юга

Рис. 35. ЛО-2022, Всеволожский район, дер. Новосаратовка, часть земельного участка с кадастровым номером 47:07:0601006:12. Photo 13. Общий вид территории обследования. Вид с запада

Рис. 36. ЛО-2022, Всеволожский район, дер. Новосаратовка, часть земельного участка с кадастровым номером 47:07:0601006:12. Photo 14. Общий вид территории обследования. Вид с востока

Рис. 37. ЛО-2022, Всеволожский район, дер. Новосаратовка, часть земельного участка с кадастровым номером 47:07:0601006:12. Photo 14. Общий вид территории обследования. Вид с севера

Рис. 38. ЛО-2022, Всеволожский район, дер. Новосаратовка, часть земельного участка с кадастровым номером 47:07:0601006:12. Photo 15. Общий вид территории обследования. Вид с ЮЗ

Рис. 39. ЛО-2022, Всеволожский район, дер. Новосаратовка, часть земельного участка с кадастровым номером 47:07:0601006:12. Photo 15. Общий вид территории обследования. Вид с ЮВ

Рис. 40. ЛО-2022, Всеволожский район, дер. Новосаратовка, часть земельного участка с кадастровым номером 47:07:0601006:12. Photo 15. Общий вид территории обследования. Вид с СВ

Рис. 41. ЛО-2022, Всеволожский район, дер. Новосаратовка, часть земельного участка с кадастровым номером 47:07:0601006:12. Photo 16. Общий вид территории обследования. Вид с запада

Рис. 42. ЛО-2022, Всеволожский район, дер. Новосаратовка, часть земельного участка с кадастровым номером 47:07:0601006:12. Photo 16. Общий вид территории обследования. Вид с юга

Рис. 43. ЛО-2022, Всеволожский район, дер. Новосаратовка, часть земельного участка с кадастровым номером 47:07:0601006:12. Photo 16. Общий вид территории обследования. Вид с востока

Рис. 44. ЛО-2022, Всеволожский район, дер. Новосаратовка, часть земельного участка с кадастровым номером 47:07:0601006:12. Photo 16. Общий вид территории обследования. Вид с севера

Подп. и дата
Взам. инв. №
Инв. № дубл.
Подп. и дата
Инв. № подл.

Лист	Изм.	№ докум.	Подп.	Дата	183/10/2018-ДС74-2022-ТО	Лист 37

Рис. 45. ЛО-2022, Всеволожский район, дер. Новосаратовка, часть земельного участка с кадастровым номером 47:07:0601006:12. Photo 17. Общий вид территории обследования. Вид с востока

Рис. 46. ЛО-2022, Всеволожский район, дер. Новосаратовка, часть земельного участка с кадастровым номером 47:07:0601006:12. Photo 17. Общий вид территории обследования. Вид с севера

Рис. 47. ЛО-2022, Всеволожский район, дер. Новосаратовка, часть земельного участка с кадастровым номером 47:07:0601006:12. Photo 17. Общий вид территории обследования. Вид с запада

Рис. 48. ЛО-2022, Всеволожский район, дер. Новосаратовка, часть земельного участка с кадастровым номером 47:07:0601006:12. Photo 17. Общий вид территории обследования. Вид с юга

Рис. 49. ЛО-2022, Всеволожский район, дер. Новосаратовка, часть земельного участка с кадастровым номером 47:07:0601006:12. Место заложения Шурфа 1. Вид с запада

Рис. 50. ЛО-2022, Всеволожский район, дер. Новосаратовка, часть земельного участка с кадастровым номером 47:07:0601006:12. Поверхность на месте заложения Шурфа 1. Вид с запада

Рис. 51. ЛО-2022, Всеволожский район, дер. Новосаратовка, часть земельного участка с кадастровым номером 47:07:0601006:12. Шурф 1. Зачистка по материку. Вид с запада

Рис. 52. ЛО-2022, Всеволожский район, дер. Новосаратовка, часть земельного участка с кадастровым номером 47:07:0601006:12. Шурф 1. Восточная стенка. Вид с запада

Рис. 53. ЛО-2022, Всеволожский район, дер. Новосаратовка, часть земельного участка с кадастровым номером 47:07:0601006:12. Шурф 1. Контрольный прокоп. Вид с запада

Рис. 54. ЛО-2022, Всеволожский район, дер. Новосаратовка, часть земельного участка с кадастровым номером 47:07:0601006:12. Шурф 1. Рекультивация. Вид с запада

Рис. 55. ЛО-2022, Всеволожский район, дер. Новосаратовка, часть земельного участка с кадастровым номером 47:07:0601006:12. Место заложения Шурфа 2. Вид с юга

Рис. 56. ЛО-2022, Всеволожский район, дер. Новосаратовка, часть земельного участка с кадастровым номером 47:07:0601006:12. Поверхность на месте заложения Шурфа 2. Вид с юга

Рис. 57. ЛО-2022, Всеволожский район, дер. Новосаратовка, часть земельного участка с кадастровым номером 47:07:0601006:12. Шурф 2. Зачистка по материку. Вид с юга

Рис. 58. ЛО-2022, Всеволожский район, дер. Новосаратовка, часть земельного участка с кадастровым номером 47:07:0601006:12. Шурф 2. Северная стенка. Вид с юга

Рис. 59. ЛО-2022, Всеволожский район, дер. Новосаратовка, часть земельного участка с кадастровым номером 47:07:0601006:12. Шурф 2. Контрольный прокоп. Вид с юга

Рис. 60. ЛО-2022, Всеволожский район, дер. Новосаратовка, часть земельного участка с кадастровым номером 47:07:0601006:12. Шурф 2. Рекультивация. Вид с юга

Рис. 61. ЛО-2022, Всеволожский район, дер. Новосаратовка, часть земельного участка с кадастровым номером 47:07:0601006:12. Место заложения Шурфа 3. Вид с запада

Рис. 62. ЛО-2022, Всеволожский район, дер. Новосаратовка, часть земельного участка с кадастровым номером 47:07:0601006:12. Поверхность на месте заложения Шурфа 3. Вид с запада

Рис. 63. ЛО-2022, Всеволожский район, дер. Новосаратовка, часть земельного участка с кадастровым номером 47:07:0601006:12. Шурф 3. Зачистка по материку. Вид с запада

Рис. 64. ЛО-2022, Всеволожский район, дер. Новосаратовка, часть земельного участка с кадастровым номером 47:07:0601006:12. Шурф 3. Восточная стенка. Вид с запада

Инд. № подл.	Инд. № докл.	Взам. инв. №	Подп. и дата			
Инд. № подл.	Инд. № докл.	Взам. инв. №	Подп. и дата			
Лист	Изм.	№ докум.	Подп.	Дата	183/10/2018-ДС74-2022-ТО	Лист
						38

Рис. 65. ЛО-2022, Всеволожский район, дер. Новосаратовка, часть земельного участка с кадастровым номером 47:07:0601006:12. Шурф 3. Контрольный прокоп. Вид с запада

Рис. 66. ЛО-2022, Всеволожский район, дер. Новосаратовка, часть земельного участка с кадастровым номером 47:07:0601006:12. Шурф 3. Рекультивация. Вид с запада

Рис. 67. ЛО-2022, Всеволожский район, дер. Новосаратовка, часть земельного участка с кадастровым номером 47:07:0601006:12. Место заложения Шурфа 4. Вид с севера

Рис. 68. ЛО-2022, Всеволожский район, дер. Новосаратовка, часть земельного участка с кадастровым номером 47:07:0601006:12. Поверхность на месте заложения Шурфа 4. Вид с севера

Рис. 69. ЛО-2022, Всеволожский район, дер. Новосаратовка, часть земельного участка с кадастровым номером 47:07:0601006:12. Шурф 4. Зачистка по материку. Вид с севера

Рис. 70. ЛО-2022, Всеволожский район, дер. Новосаратовка, часть земельного участка с кадастровым номером 47:07:0601006:12. Шурф 4. Южная стенка. Вид с севера

Рис. 71. ЛО-2022, Всеволожский район, дер. Новосаратовка, часть земельного участка с кадастровым номером 47:07:0601006:12. Шурф 4. Контрольный прокоп. Вид с севера

Рис. 72. ЛО-2022, Всеволожский район, дер. Новосаратовка, часть земельного участка с кадастровым номером 47:07:0601006:12. Шурф 4. Рекультивация. Вид с севера

Рис. 73. ЛО-2022, Всеволожский район, дер. Новосаратовка, часть земельного участка с кадастровым номером 47:07:0601006:12. Место заложения Шурфа 5. Вид с юга

Рис. 74. ЛО-2022, Всеволожский район, дер. Новосаратовка, часть земельного участка с кадастровым номером 47:07:0601006:12. Поверхность на месте заложения Шурфа 5. Вид с юга

Рис. 75. ЛО-2022, Всеволожский район, дер. Новосаратовка, часть земельного участка с кадастровым номером 47:07:0601006:12. Шурф 5. Зачистка по материку. Вид с юга

Рис. 76. ЛО-2022, Всеволожский район, дер. Новосаратовка, часть земельного участка с кадастровым номером 47:07:0601006:12. Шурф 5. Северная стенка. Вид с юга

Рис. 77. ЛО-2022, Всеволожский район, дер. Новосаратовка, часть земельного участка с кадастровым номером 47:07:0601006:12. Шурф 5. Контрольный прокоп. Вид с юга

Рис. 78. ЛО-2022, Всеволожский район, дер. Новосаратовка, часть земельного участка с кадастровым номером 47:07:0601006:12. Шурф 5. Рекультивация. Вид с юга

Инв. № подл.	Подп. и дата	Взам. инв. №	Инв. № дубл.	Подп. и дата	183/10/2018-ДС74-2022-ТО	Лист														
							Лит	Изм.	№ докум.	Подп.	Дата									
						39														

Инв. № подл.	Подп. и дата	Взам. инв. №	Инв. № дубл.	Подп. и дата

Изм.	Лист	№ докум.	Подп.	Дата

АЛЬБОМ ИЛЛЮСТРАЦИЙ

183/10/2018-ДСГ4-2022-10



Рис. 1. ЛО-2022, Всеволожский район, дер. Новосаратовка, часть земельного участка с кадастровым номером 47:07:0601006:12. Район производства археологических работ 2021 г. на карте-схеме 2ГИС

Инв. № подл	Подп. и дата	Взам. инв. №	Инв. № дубл.	Подп. и дата	76

Изм.	Лист	№ док-м.	Подп.	Дата

183/10/2018-ДСГ4-2022-Т0

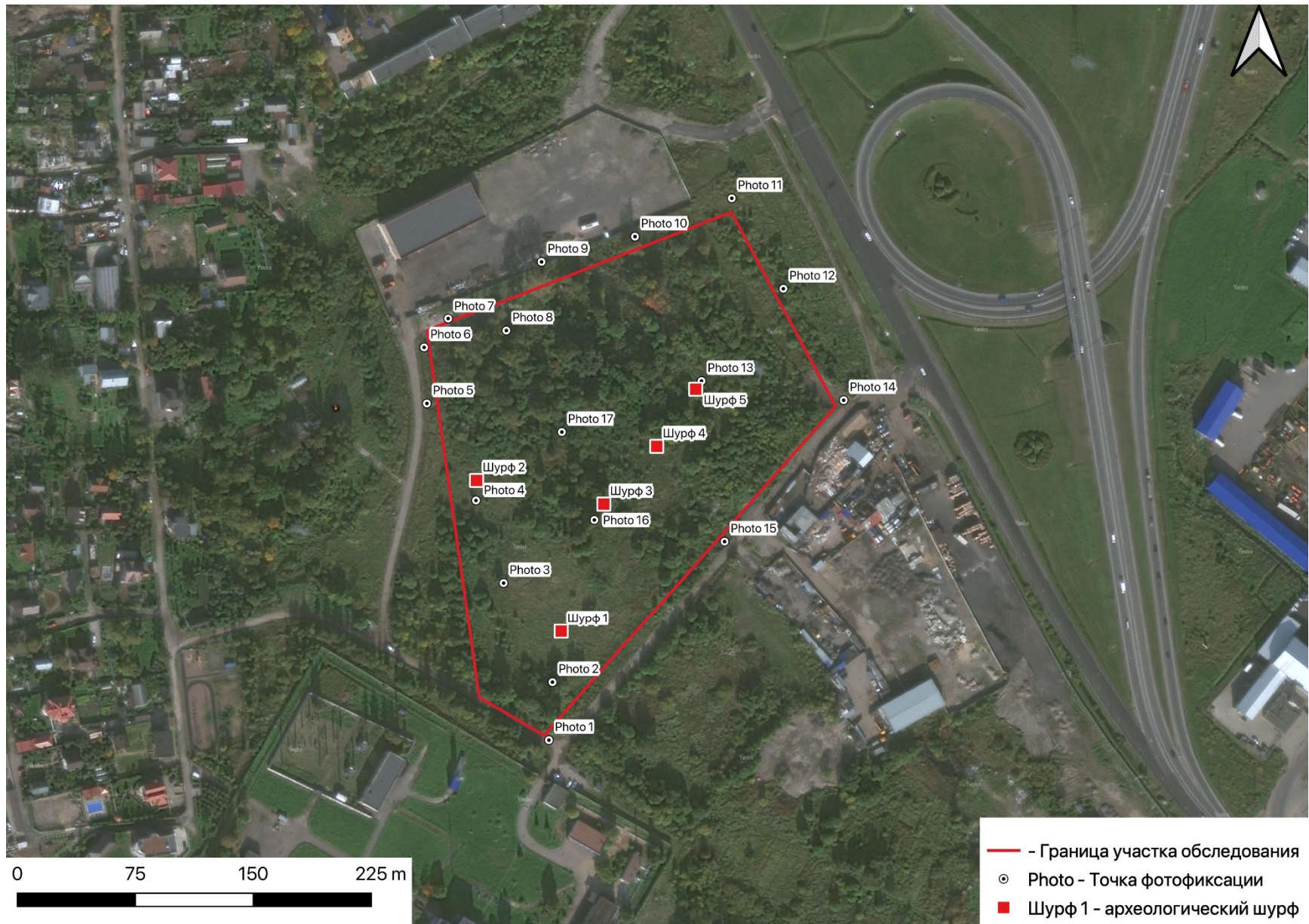


Рис. 2. ЛО-2022, Всеволожский район, дер. Новосаратовка, часть земельного участка с кадастровым номером 47:07:0601006:12. Участок обследования с нанесенными местами закладки археологических шурфов и расположением точек фотофиксации на спутниковом снимке Яндекс

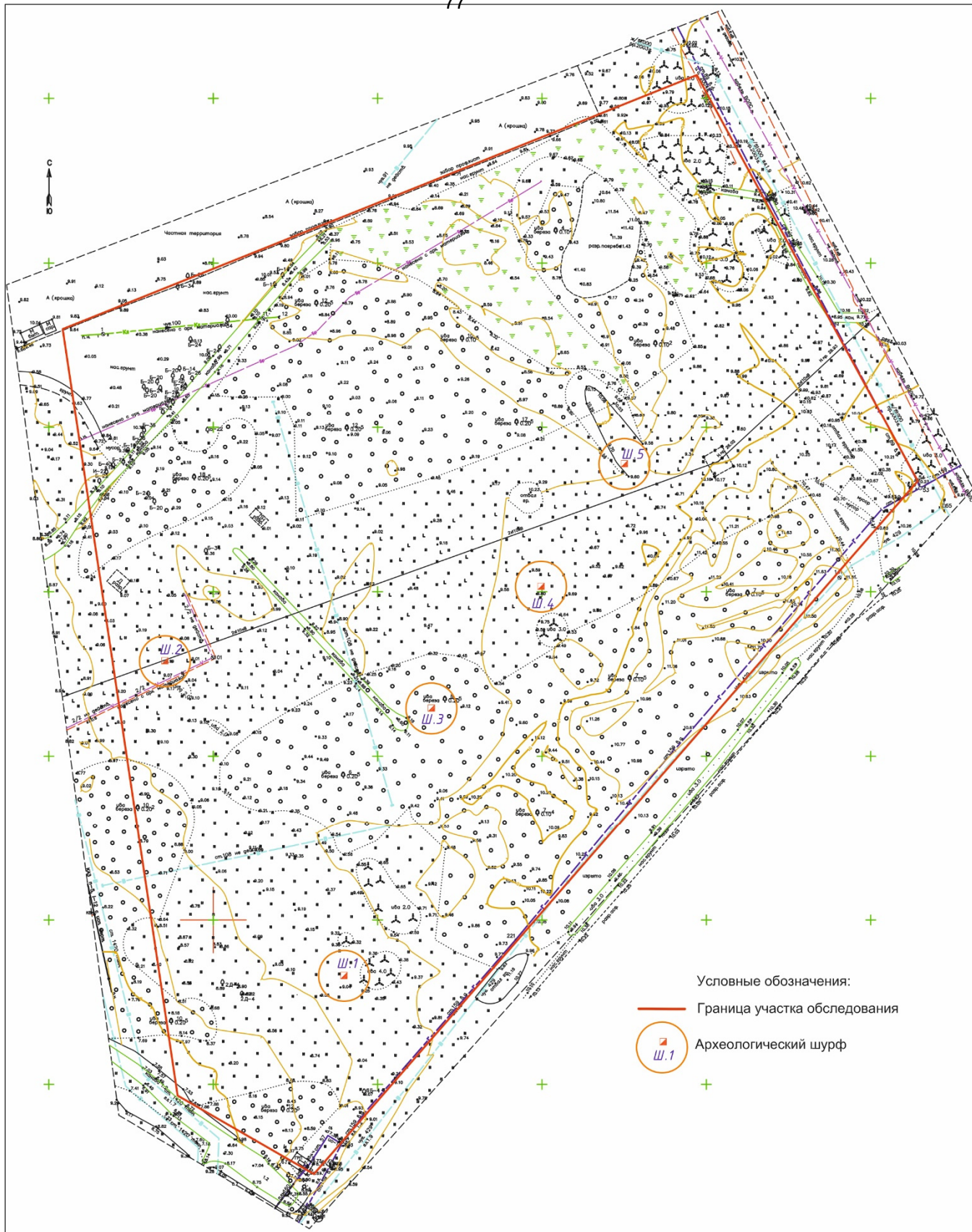


Рис. 3. ЛО-2022, Всеволожский район, дер. Новосаратовка, часть земельного участка с кадастровым номером 47:07:0601006:12. План участка производства археологических работ 2021 г. с нанесенными границами шурфов

Инв. № подл.	Подп. и дата
Инв. № дубл.	Подп. и дата
Взам. инв. №	Подп. и дата
Инв. № подл.	Подп. и дата

Лит	Изм.	№ докум.	Подп.	Дата

183/10/2018-ДС74-2022-ТО

Инв. № подл.	Подп. и дата	Взам. инв. №	Инв. № дубл.	Подп. и дата

Изм.	Лист	№ докум.	Подп.	Дата

183/10/2018-ДСГ 74-2022-10

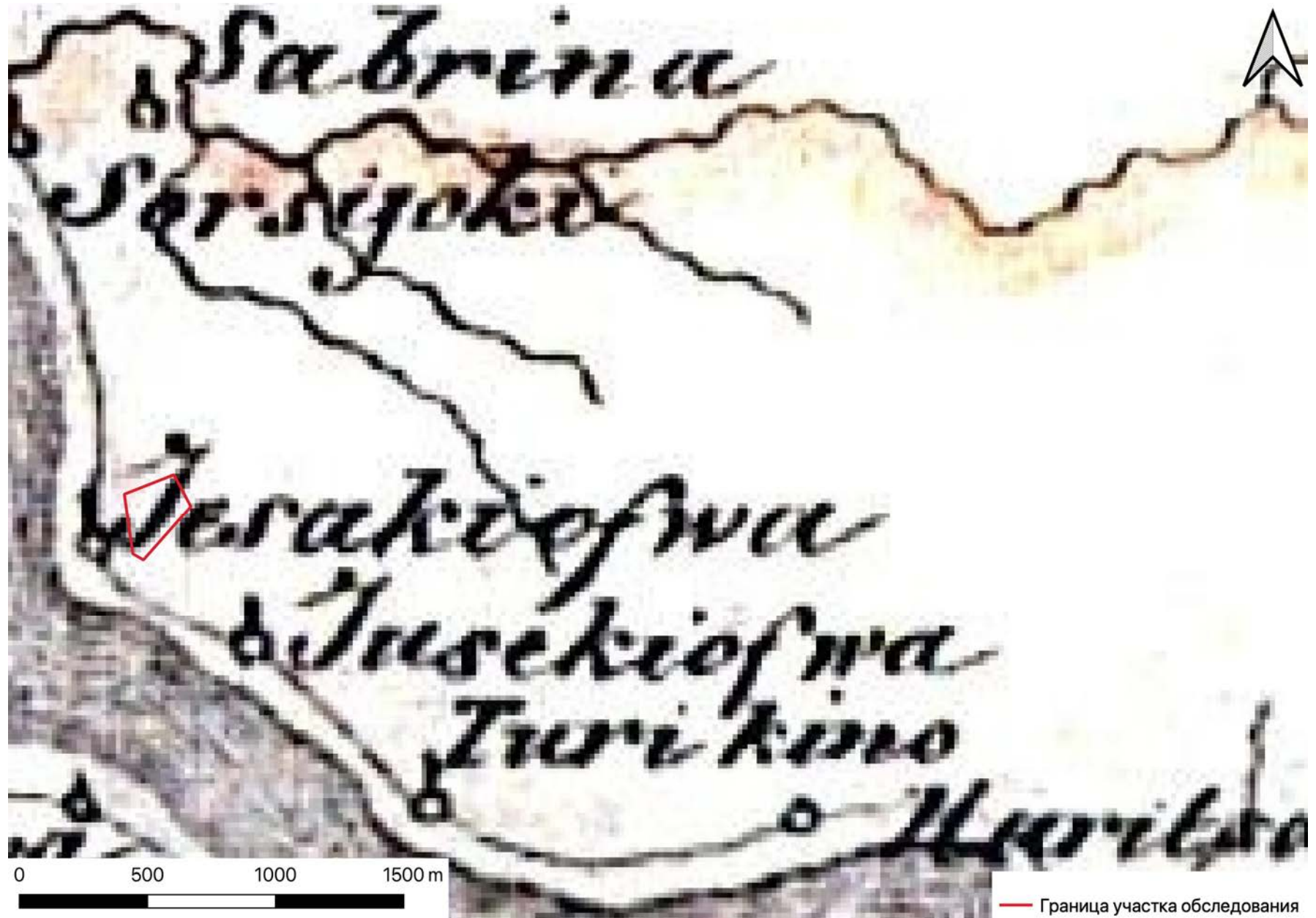


Рис. 4. ЛО-2022, Всеволожский район, дер. Новосаратовка, часть земельного участка с кадастровым номером 47:07:0601006:12. Участок производства археологических работ 2021 г. на карте бывших губерний Иван-Города, Яма, Капорья и Нэтеборга авторства Бергенгейма 1676 г.

Инв. № подл.	Подп. и дата	Взам. инв. №	Инв. № дубл.	Подп. и дата

Изм.	Лист	№ докум.	Подп.	Дата

183/10/2018-ДСГ 74-2022-10



— Граница участка обследования

Рис. 5. ЛО-2022, Всеволожский район, дер. Новосаратовка, часть земельного участка с кадастровым номером 47:07:0601006:12. Участок производства археологических работ 2021 г. на карте Санкт-Петербургской губернии 1792 г.

Инв. № подл.	Подп. и дата	Взам. инв. №	Инв. № дубл.	Подп. и дата

Изм.	
Лист	
№ докум.	
Подп.	
Дата	



183/10/2018-ДС 74-2022-10

Рис. 6. ЛО-2022, Всеволожский район, дер. Новосаратовка, часть земельного участка с кадастровым номером 47:07:0601006:12. Участок производства археологических работ 2021 г. на Топографической карте окрестностей Санкт-Петербурга 1810 года

Инв. № подл.	Подп. и дата	Взам. инв. №	Инв. № дубл.	Подп. и дата

Изм.	
Лист	
№ докум.	
Подп.	
Дата	

183/10/2018-ДСГ 74-2022-Т0



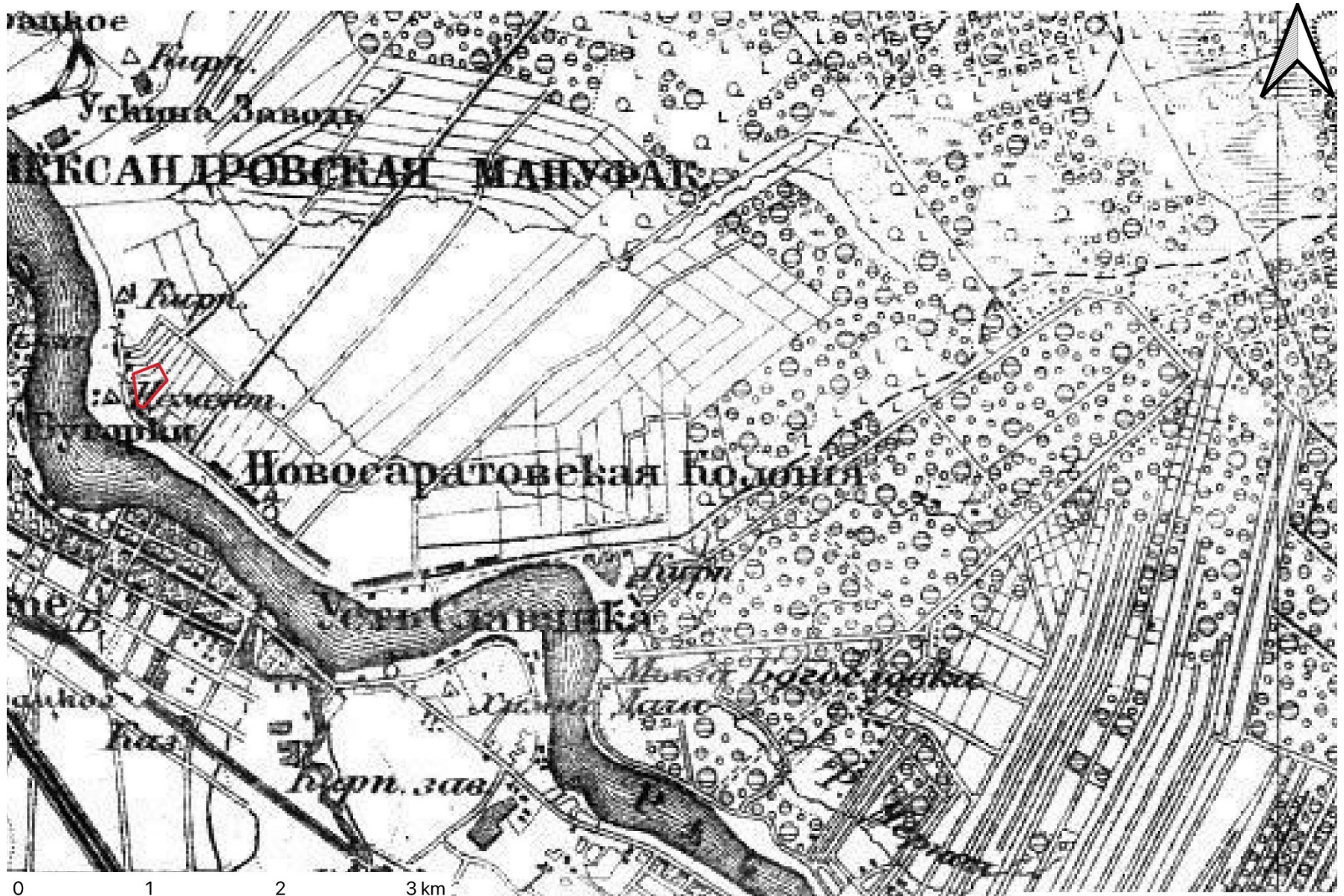
— Граница участка обследования

Рис. 7. ЛО-2022, Всеволожский район, дер. Новосаратовка, часть земельного участка с кадастровым номером 47:07:0601006:12. Участок производства археологических работ 2021 г. на Топографической карте окрестностей Санкт-Петербурга 1834 г.

Инв. № подл.	Подп. и дата	Взам. инв. №	Инв. № дубл.	Подп. и дата

Изм.	
Лист	
№ докум.	
Подп.	
Дата	

183/10/2018-ДСГ 74-2022-Т0



— Граница участка обследования

Рис. 8. ЛО-2022, Всеволожский район, дер. Новосаратовка, часть земельного участка с кадастровым номером 47:07:0601006:12. Участок производства археологических работ 2021 г. на Топографической карте окрестностей Санкт-Петербурга Шуберта 1855 г.

Инв. № подл.	Подп. и дата	Взам. инв. №	Инв. № дубл.	Подп. и дата

Изм.	Лист	№ докум.	Подп.	Дата

183/10/2018-ДСГ4-2022-10

48	Лист
----	------

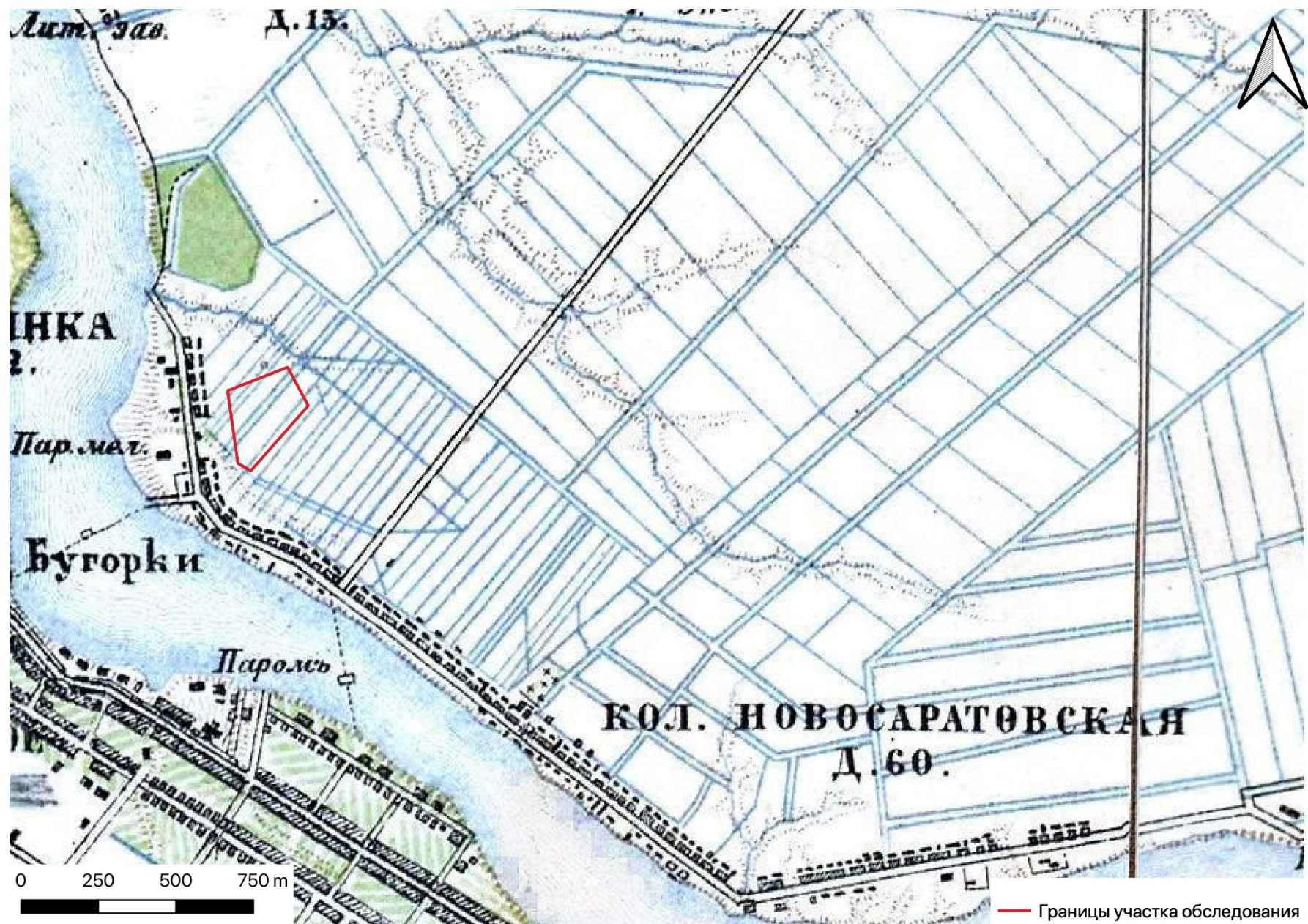


Рис. 9. ЛО-2022, Всеволожский район, дер. Новосаратовка, часть земельного участка с кадастровым номером 47:07:0601006:12. Участок производства археологических работ 2021 г. на подробной топографической карте окрестностей Санкт-Петербурга 1870-1890 гг.

Инв. № подл.	Подп. и дата	Взам. инв. №	Инв. № дубл.	Подп. и дата

Изм.	Лист	№ докум.	Подп.	Дата

183/10/2018-ДСГ 74-2022-10



— Границы участка обследования

Рис. 10. ЛО-2022, Всеволожский район, дер. Новосаратовка, часть земельного участка с кадастровым номером 47:07:0601006:12. Участок производства археологических работ 2021 г. на топографической карте окрестностей Санкт-Петербурга 1909 г.

Инв № подл	Подп. и дата	Взам. инв. №	Инв. № дубл.	Подп. и дата

Изм.	Лист	№ док-м.	Подп.	Дата

183/10/2018-ДСГ 74-2022-Т0

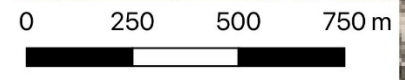


— Граница участка обследования

Рис. 11. ЛО-2022, Всеволожский район, дер. Новосаратовка, часть земельного участка с кадастровым номером 47:07:0601006:12. Участок производства археологических работ 2021 г. на карте окрестностей Санкт-Петербурга 1917 г.

Инв № подл	Подп. и дата	Взам. инв. №	Инв. № дубл.	Подп. и дата

Изм.	Лист	№ докум.	Подп.	Дата



— Границы участка обследования

Рис. 12. ЛО-2022, Всеволожский район, дер. Новосаратовка, часть земельного участка с кадастровым номером 47:07:0601006:12. Участок производства археологических работ 2021 г. на топографической карте 1920 г.

183/10/2018-ДСГ 74-2022-10

Инв. № подл.	Подп. и дата	Взам. инв. №	Инв. № дубл.	Подп. и дата

Изм.	
Лист	
№ докум.	
Подп.	
Дата	



183/10/2018-ДСГ 74-2022-Т0

Рис. 13. ЛО-2022, Всеволожский район, дер. Новосаратовка, часть земельного участка с кадастровым номером 47:07:0601006:12. Участок производства археологических работ 2021 г. на Эстонской довоенной топографической карте 1939 г.

Инв № подл	Подп. и дата	Взам. инв. №	Инв. № дубл.	Подп. и дата

Изм.	Лист	№ док-м.	Подп.	Дата

183/10/2018-ДСГ4-2022-10

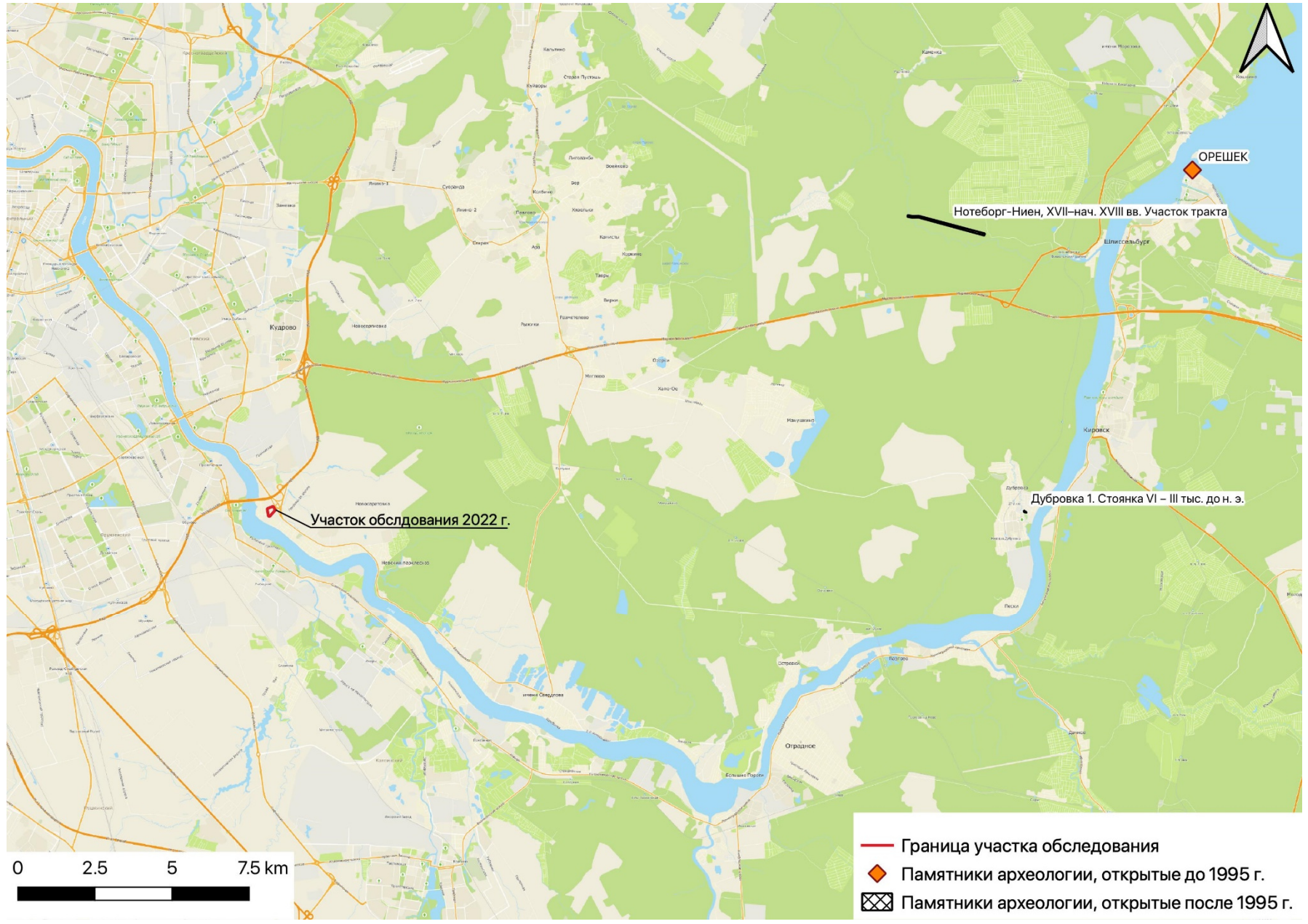


Рис. 14. ЛО-2022, Всеволожский район, дер. Новосаратовка, часть земельного участка с кадастровым номером 47:07:0601006:12. Ближайшие к участку обследования памятники археологии на карте-схеме 2ГИС

Инв. № подл.	Подп. и дата	Взам. инв. №	Инв. № дубл.	Подп. и дата

Изм.	Лист	№ док-м.	Подп.	Дата

183/10/2018-ДСГ 74-2022-10



Условные обозначения:
 — Граница участков обследования
 ★ Памятники ВОВ




Рис. 15. ЛО-2022, Всеволожский район, дер. Новосаратовка, часть земельного участка с кадастровым номером 47:07:0601006:12. Ближайшие к участку обследования памятники ВОВ на карте-схеме 2ГИС.



Рис. 16. ЛО-2022, Всеволожский район, дер. Новосаратовка, часть земельного участка с кадастровым номером 47:07:0601006:12. Photo 1. Общий вид территории обследования. Вид с ЮЮЗ



Рис. 17. ЛО-2022, Всеволожский район, дер. Новосаратовка, часть земельного участка с кадастровым номером 47:07:0601006:12. Photo 1. Общий вид территории обследования. Вид с востока

Подп. и дата
Взам. инв. №
Инв. № дубл.
Подп. и дата
Инв. № подл.

Лит	Изм.	№ докум.	Подп.	Дата



Рис. 18. ЛО-2022, Всеволожский район, дер. Новосаратовка, часть земельного участка с кадастровым номером 47:07:0601006:12. Photo 2. Общий вид территории обследования. Вид с ЮВ



Рис. 19. ЛО-2022, Всеволожский район, дер. Новосаратовка, часть земельного участка с кадастровым номером 47:07:0601006:12. Photo 3. Общий вид территории обследования. Вид с ЮВ

Подп. и дата
Взам. инв. №
Инв. № дубл.
Подп. и дата
Инв. № подл.

Лит	Изм.	№ докум.	Подп.	Дата

183/10/2018-ДС74-2022-ТО



Рис. 20. ЛО-2022, Всеволожский район, дер. Новосаратовка, часть земельного участка с кадастровым номером 47:07:0601006:12. Photo 4. Общий вид территории обследования. Вид с ЮВ



Рис. 21. ЛО-2022, Всеволожский район, дер. Новосаратовка, часть земельного участка с кадастровым номером 47:07:0601006:12. Photo 5. Общий вид территории обследования. Вид с запада

Подп. и дата
Взам. инв. №
Инв. № дубл.
Подп. и дата
Инв. № подл.

Лит	Изм.	№ докум.	Подп.	Дата

183/10/2018-ДС74-2022-ТО

Лист

57



Рис. 22. ЛО-2022, Всеволожский район, дер. Новосаратовка, часть земельного участка с кадастровым номером 47:07:0601006:12. Photo 6. Общий вид территории обследования. Вид с ЮЗ



Рис. 23. ЛО-2022, Всеволожский район, дер. Новосаратовка, часть земельного участка с кадастровым номером 47:07:0601006:12. Photo 7. Общий вид территории обследования. Вид с севера

Подп. и дата	
Взам. инв. №	
Инв. № дубл.	
Подп. и дата	
Инв. № подл.	

Лит	Изм.	№ докум.	Подп.	Дата

183/10/2018-ДС74-2022-ТО



Рис. 24. ЛО-2022, Всеволожский район, дер. Новосаратовка, часть земельного участка с кадастровым номером 47:07:0601006:12. Photo 8. Общий вид территории обследования. Вид с ЮВ



Рис. 25. ЛО-2022, Всеволожский район, дер. Новосаратовка, часть земельного участка с кадастровым номером 47:07:0601006:12. Photo 9. Общий вид территории обследования. Вид с ЮЗ

Подп. и дата
Взм. инв. №
Инв. № дубл.
Подп. и дата
Инв. № подл.

Лит	Изм.	№ докум.	Подп.	Дата

183/10/2018-ДС74-2022-ТО



Рис. 26. ЛО-2022, Всеволожский район, дер. Новосаратовка, часть земельного участка с кадастровым номером 47:07:0601006:12. Photo 10. Общий вид территории обследования. Вид с ССЗ



Рис. 27. ЛО-2022, Всеволожский район, дер. Новосаратовка, часть земельного участка с кадастровым номером 47:07:0601006:12. Photo 10. Общий вид территории обследования. Вид с запада

Подп. и дата
Взм. инв. №
Инв. № дубл.
Подп. и дата
Инв. № подл.

Лит	Изм.	№ докум.	Подп.	Дата

183/10/2018-ДС74-2022-ТО



Рис. 28. ЛО-2022, Всеволожский район, дер. Новосаратовка, часть земельного участка с кадастровым номером 47:07:0601006:12. Photo 11. Общий вид территории обследования. Вид с севера



Рис. 29. ЛО-2022, Всеволожский район, дер. Новосаратовка, часть земельного участка с кадастровым номером 47:07:0601006:12. Photo 11. Общий вид территории обследования. Вид с запада

Подп. и дата
Взам. инв. №
Инв. № дубл.
Подп. и дата
Инв. № подл.

Лит	Изм.	№ докум.	Подп.	Дата

183/10/2018-ДС74-2022-ТО



Рис. 30. ЛО-2022, Всеволожский район, дер. Новосаратовка, часть земельного участка с кадастровым номером 47:07:0601006:12. Photo 12. Общий вид территории обследования. Вид с ЮВ



Рис. 31. ЛО-2022, Всеволожский район, дер. Новосаратовка, часть земельного участка с кадастровым номером 47:07:0601006:12. Photo 12. Общий вид территории обследования. Вид с севера

Подп. и дата
Взам. инв. №
Инв. № дубл.
Подп. и дата
Инв. № подл.

Лит	Изм.	№ докум.	Подп.	Дата

183/10/2018-ДС74-2022-ТО



Рис. 32. ЛО-2022, Всеволожский район, дер. Новосаратовка, часть земельного участка с кадастровым номером 47:07:0601006:12. Photo 13. Общий вид территории обследования. Вид с севера



Рис. 33. ЛО-2022, Всеволожский район, дер. Новосаратовка, часть земельного участка с кадастровым номером 47:07:0601006:12. Photo 13. Общий вид территории обследования. Вид с востока

Подп. и дата
Взам. инв. №
Инв. № дубл.
Подп. и дата
Инв. № подл.

Лит	Изм.	№ докум.	Подп.	Дата

183/10/2018-ДС74-2022-ТО



Рис. 34. ЛО-2022, Всеволожский район, дер. Новосаратовка, часть земельного участка с кадастровым номером 47:07:0601006:12. Photo 13. Общий вид территории обследования. Вид с юга



Рис. 35. ЛО-2022, Всеволожский район, дер. Новосаратовка, часть земельного участка с кадастровым номером 47:07:0601006:12. Photo 13. Общий вид территории обследования. Вид с запада

Подп. и дата
Взам. инв. №
Инв. № дубл.
Подп. и дата
Инв. № подл.

Лит	Изм.	№ докум.	Подп.	Дата

183/10/2018-ДС74-2022-ТО



Рис. 36. ЛО-2022, Всеволожский район, дер. Новосаратовка, часть земельного участка с кадастровым номером 47:07:0601006:12. Photo 14. Общий вид территории обследования. Вид с востока



Рис. 37. ЛО-2022, Всеволожский район, дер. Новосаратовка, часть земельного участка с кадастровым номером 47:07:0601006:12. Photo 14. Общий вид территории обследования. Вид с севера

Подп. и дата
Взам. инв. №
Инв. № дубл.
Подп. и дата
Инв. № подл.

Лит	Изм.	№ докум.	Подп.	Дата

183/10/2018-ДС74-2022-ТО



Рис. 38. ЛО-2022, Всеволожский район, дер. Новосаратовка, часть земельного участка с кадастровым номером 47:07:0601006:12. Photo 15. Общий вид территории обследования. Вид с ЮЗ



Рис. 39. ЛО-2022, Всеволожский район, дер. Новосаратовка, часть земельного участка с кадастровым номером 47:07:0601006:12. Photo 15. Общий вид территории обследования. Вид с ЮВ

Подп. и дата
Взам. инв. №
Инв. № дубл.
Подп. и дата
Инв. № подл.

Лит	Изм.	№ докум.	Подп.	Дата

183/10/2018-ДС74-2022-ТО



Рис. 40. ЛО-2022, Всеволожский район, дер. Новосаратовка, часть земельного участка с кадастровым номером 47:07:0601006:12. Photo 15. Общий вид территории обследования. Вид с СВ



Рис. 41. ЛО-2022, Всеволожский район, дер. Новосаратовка, часть земельного участка с кадастровым номером 47:07:0601006:12. Photo 16. Общий вид территории обследования. Вид с запада

Подп. и дата
Взам. инв. №
Инв. № дубл.
Подп. и дата
Инв. № подл.

Лит	Изм.	№ докум.	Подп.	Дата

183/10/2018-ДС74-2022-ТО



Рис. 42. ЛО-2022, Всеволожский район, дер. Новосаратовка, часть земельного участка с кадастровым номером 47:07:0601006:12. Photo 16. Общий вид территории обследования. Вид с юга



Рис. 43. ЛО-2022, Всеволожский район, дер. Новосаратовка, часть земельного участка с кадастровым номером 47:07:0601006:12. Photo 16. Общий вид территории обследования. Вид с востока

Подп. и дата
Взам. инв. №
Инв. № дубл.
Подп. и дата
Инв. № подл.

Лит	Изм.	№ докум.	Подп.	Дата

183/10/2018-ДС74-2022-ТО



Рис. 44. ЛО-2022, Всеволожский район, дер. Новосаратовка, часть земельного участка с кадастровым номером 47:07:0601006:12. Photo 16. Общий вид территории обследования. Вид с севера



Рис. 45. ЛО-2022, Всеволожский район, дер. Новосаратовка, часть земельного участка с кадастровым номером 47:07:0601006:12. Photo 17. Общий вид территории обследования. Вид с востока

Подп. и дата
Взам. инв. №
Инв. № дубл.
Подп. и дата
Инв. № подл.

Лит	Изм.	№ докум.	Подп.	Дата

183/10/2018-ДС74-2022-ТО



Рис. 46. ЛО-2022, Всеволожский район, дер. Новосаратовка, часть земельного участка с кадастровым номером 47:07:0601006:12. Photo 17. Общий вид территории обследования. Вид с севера



Рис. 47. ЛО-2022, Всеволожский район, дер. Новосаратовка, часть земельного участка с кадастровым номером 47:07:0601006:12. Photo 17. Общий вид территории обследования. Вид с запада

Подп. и дата
Взам. инв. №
Инв. № дубл.
Подп. и дата
Инв. № подл.

Лит	Изм.	№ докум.	Подп.	Дата

183/10/2018-ДС74-2022-ТО



Рис. 48. ЛО-2022, Всеволожский район, дер. Новосаратовка, часть земельного участка с кадастровым номером 47:07:0601006:12. Photo 17. Общий вид территории обследования. Вид с юга.

Инва. № подл.	Подп. и дата	Инва. № дубл.	Взам. инв. №	Подп. и дата

Лит	Изм.	№ докум.	Подп.	Дата

183/10/2018-ДС74-2022-ТО



Рис. 49. ЛО-2022, Всеволожский район, дер. Новосаратовка, часть земельного участка с кадастровым номером 47:07:0601006:12. Место заложения Шурфа 1. Вид с запада



Рис. 50. ЛО-2022, Всеволожский район, дер. Новосаратовка, часть земельного участка с кадастровым номером 47:07:0601006:12. Поверхность на месте заложения Шурфа 1. Вид с запада

Подп. и дата
Взам. инв. №
Инв. № дубл.
Подп. и дата
Инв. № подл.

Лит	Изм.	№ докум.	Подп.	Дата

183/10/2018-ДС74-2022-ТО

Лист

72



Рис. 51. ЛО-2022, Всеволожский район, дер. Новосаратовка, часть земельного участка с кадастровым номером 47:07:0601006:12. Шурф 1. Зачистка по матерiku. Вид с запада



Рис. 52. ЛО-2022, Всеволожский район, дер. Новосаратовка, часть земельного участка с кадастровым номером 47:07:0601006:12. Шурф 1. Восточная стенка. Вид с запада

Инв. № подл.	Подп. и дата
Инв. № дубл.	Взам. инв. №
Инв. № подл.	Подп. и дата
Инв. № подл.	Подп. и дата

Лит	Изм.	№ докум.	Подп.	Дата

183/10/2018-ДС74-2022-ТО



Рис. 53. ЛО-2022, Всеволожский район, дер. Новосаратовка, часть земельного участка с кадастровым номером 47:07:0601006:12. Шурф 1. Контрольный прокоп. Вид с запада



Рис. 54. ЛО-2022, Всеволожский район, дер. Новосаратовка, часть земельного участка с кадастровым номером 47:07:0601006:12. Шурф 1. Рекультивация. Вид с запада

Инв. № подл.	Подп. и дата
Инв. № дубл.	Взам. инв. №
Подп. и дата	
Инв. № подл.	

Лит	Изм.	№ докум.	Подп.	Дата

183/10/2018-ДС74-2022-ТО



Рис. 55. ЛО-2022, Всеволожский район, дер. Новосаратовка, часть земельного участка с кадастровым номером 47:07:0601006:12. Место заложения Шурфа 2. Вид с юга



Рис. 56. ЛО-2022, Всеволожский район, дер. Новосаратовка, часть земельного участка с кадастровым номером 47:07:0601006:12. Поверхность на месте заложения Шурфа 2. Вид с юга

Подп. и дата
Взам. инв. №
Инв. № дубл.
Подп. и дата
Инв. № подл.

Лит	Изм.	№ докум.	Подп.	Дата

183/10/2018-ДС74-2022-ТО

Лист

75



Рис. 57. ЛО-2022, Всеволожский район, дер. Новосаратовка, часть земельного участка с кадастровым номером 47:07:0601006:12. Шурф 2. Зачистка по материку. Вид с юга



Рис. 58. ЛО-2022, Всеволожский район, дер. Новосаратовка, часть земельного участка с кадастровым номером 47:07:0601006:12. Шурф 2. Северная стенка. Вид с юга

Подп. и дата
Взм. инв. №
Инв. № дубл.
Подп. и дата
Инв. № подл.

Лит	Изм.	№ докум.	Подп.	Дата

183/10/2018-ДС74-2022-ТО



Рис. 59. ЛО-2022, Всеволожский район, дер. Новосаратовка, часть земельного участка с кадастровым номером 47:07:0601006:12. Шурф 2. Контрольный прокоп. Вид с юга



Рис. 60. ЛО-2022, Всеволожский район, дер. Новосаратовка, часть земельного участка с кадастровым номером 47:07:0601006:12. Шурф 2. Рекультивация. Вид с юга

Инв. № подл.
Подп. и дата
Инв. № дубл.
Взам. инв. №
Подп. и дата
Инв. № подл.

Лит	Изм.	№ докум.	Подп.	Дата

183/10/2018-ДС74-2022-ТО



Рис. 61. ЛО-2022, Всеволожский район, дер. Новосаратовка, часть земельного участка с кадастровым номером 47:07:0601006:12. Место заложения Шурфа 3. Вид с запада



Рис. 62. ЛО-2022, Всеволожский район, дер. Новосаратовка, часть земельного участка с кадастровым номером 47:07:0601006:12. Поверхность на месте заложения Шурфа 3. Вид с запада

Инв. № подл.	Подп. и дата
Инв. № дубл.	Взам. инв. №
Подп. и дата	Подп. и дата

Лит	Изм.	№ докум.	Подп.	Дата

183/10/2018-ДС74-2022-ТО



Рис. 63. ЛО-2022, Всеволожский район, дер. Новосаратовка, часть земельного участка с кадастровым номером 47:07:0601006:12. Шурф 3. Зачистка по матерiku. Вид с запада



Рис. 64. ЛО-2022, Всеволожский район, дер. Новосаратовка, часть земельного участка с кадастровым номером 47:07:0601006:12. Шурф 3. Восточная стенка. Вид с запада

Инв. № подл.	Подп. и дата
Инв. № дубл.	Взм. инв. №
Подп. и дата	

Лит	Изм.	№ докум.	Подп.	Дата

183/10/2018-ДС74-2022-ТО




Рис. 65. ЛО-2022, Всеволожский район, дер. Новосаратовка, часть земельного участка с кадастровым номером 47:07:0601006:12. Шурф 3. Контрольный прокоп. Вид с запада



Рис. 66. ЛО-2022, Всеволожский район, дер. Новосаратовка, часть земельного участка с кадастровым номером 47:07:0601006:12. Шурф 3. Рекультивация. Вид с запада

Инв. № подл	Подп. и дата	Взам. инв. №	Подп. и дата

Лит	Изм.	№ докум.	Подп.	Дата

183/10/2018-ДС74-2022-ТО



Рис. 67. ЛО-2022, Всеволожский район, дер. Новосаратовка, часть земельного участка с кадастровым номером 47:07:0601006:12. Место заложения Шурфа 4. Вид с севера



Рис. 68. ЛО-2022, Всеволожский район, дер. Новосаратовка, часть земельного участка с кадастровым номером 47:07:0601006:12. Поверхность на месте заложения Шурфа 4. Вид с севера

Подп. и дата
Взам. инв. №
Инв. № дубл.
Подп. и дата
Инв. № подл.

Лит	Изм.	№ докум.	Подп.	Дата

183/10/2018-ДС74-2022-ТО



Рис. 69. ЛО-2022, Всеволожский район, дер. Новосаратовка, часть земельного участка с кадастровым номером 47:07:0601006:12. Шурф 4. Зачистка по матерiku. Вид с севера



Рис. 70. ЛО-2022, Всеволожский район, дер. Новосаратовка, часть земельного участка с кадастровым номером 47:07:0601006:12. Шурф 4. Южная стенка. Вид с севера

Инв. № подл	
Подп. и дата	
Инв. № дубл.	
Взам. инв. №	
Подп. и дата	
Инв. № подл	

Лит	Изм.	№ докум.	Подп.	Дата

183/10/2018-ДС74-2022-ТО



Рис. 71. ЛО-2022, Всеволожский район, дер. Новосаратовка, часть земельного участка с кадастровым номером 47:07:0601006:12. Шурф 4. Контрольный прокоп. Вид с севера



Рис. 72. ЛО-2022, Всеволожский район, дер. Новосаратовка, часть земельного участка с кадастровым номером 47:07:0601006:12. Шурф 4. Рекультивация. Вид с севера

Подп. и дата	
Взм. инв. №	
Инв. № дубл.	
Подп. и дата	
Инв. № подл.	

Лит	Изм.	№ докум.	Подп.	Дата

183/10/2018-ДС74-2022-ТО



Рис. 73. ЛО-2022, Всеволожский район, дер. Новосаратовка, часть земельного участка с кадастровым номером 47:07:0601006:12. Место заложения Шурфа 5. Вид с юга



Рис. 74. ЛО-2022, Всеволожский район, дер. Новосаратовка, часть земельного участка с кадастровым номером 47:07:0601006:12. Поверхность на месте заложения Шурфа 5. Вид с юга

Подп. и дата
Взам. инв. №
Инв. № дубл.
Подп. и дата
Инв. № подл.

Лит	Изм.	№ докум.	Подп.	Дата

183/10/2018-ДС74-2022-ТО

120



Рис. 75. ЛО-2022, Всеволожский район, дер. Новосаратовка, часть земельного участка с кадастровым номером 47:07:0601006:12. Шурф 5. Зачистка по материке. Вид с юга



Рис. 76. ЛО-2022, Всеволожский район, дер. Новосаратовка, часть земельного участка с кадастровым номером 47:07:0601006:12. Шурф 5. Северная стенка. Вид с юга

Инв. № подл.	Подп. и дата
Инв. № дубл.	Взам. инв. №
Подп. и дата	
Инв. № подл.	

Лит	Изм.	№ докум.	Подп.	Дата

183/10/2018-ДС74-2022-ТО

Лист

85



Рис. 77. ЛО-2022, Всеволожский район, дер. Новосаратовка, часть земельного участка с кадастровым номером 47:07:0601006:12. Шурф 5. Контрольный прокоп. Вид с юга



Рис. 78. ЛО-2022, Всеволожский район, дер. Новосаратовка, часть земельного участка с кадастровым номером 47:07:0601006:12. Шурф 5. Рекультивация. Вид с юга

Инв. № подл.	
Подп. и дата	
Инв. № дубл.	
Взам. инв. №	
Подп. и дата	
Инв. № инв.	
Подп. и дата	

Лит	Изм.	№ докум.	Подп.	Дата

183/10/2018-ДС74-2022-ТО

**ПРИЛОЖЕНИЕ А. КОПИЯ ПИСЬМА КОМИТЕТА ПО СОХРАНЕНИЮ
КУЛЬТУРНОГО НАСЛЕДИЯ ЛЕНИНГРАДСКОЙ ОБЛАСТИ**

ЗАМЕСТИТЕЛЬ
ПРЕДСЕДАТЕЛЯ ПРАВИТЕЛЬСТВА
ЛЕНИНГРАДСКОЙ ОБЛАСТИ -
ПРЕДСЕДАТЕЛЬ КОМИТЕТА ПО
СОХРАНЕНИЮ КУЛЬТУРНОГО НАСЛЕДИЯ

191311, Санкт-Петербург, ул. Смольного, д.3
Тел./факс: 8 (812) 539-45-00
E-mail: okn@lenreg.ru

19.10.2021 № ИСХ-6215/2021

На № _____ от _____

Генеральному директору
ООО «АН ТЕРРА»

А.И. Вильцыну

194356, г. Санкт-Петербург, ул. Хошимина,
дом 11, корпус 2, литер А, помещение 1-н

Комитет по сохранению культурного наследия Ленинградской области (далее – Комитет) в ответ на Ваше обращение от 28.09.2021 № С-105-2/21 (вх. от 29.09.2021 № ВХ-7043/2021) в рамках своей компетенции сообщает, что в границах участка проведения изысканий на объекте: «Крытый ледовый дворец спорта» по адресу: Ленинградская область, Всеволожский район, дер. Новосаратовка, часть земельного участка с кадастровым номером 47:07:0601006:12 (согласно представленной схеме участка) отсутствуют объекты культурного наследия, включенные в единый государственный реестр объектов культурного наследия (памятников истории и культуры) народов Российской Федерации, выявленные объекты культурного наследия. Участок проектирования расположен вне границ зон охраны, защитных зон объектов культурного наследия.

Сведениями об отсутствии на участке проектирования объектов археологического наследия и объектов, обладающих признаками объекта культурного наследия (в т.ч. археологического), Комитет не располагает.

Согласно ст. 28 Федерального закона от 25.06.2002 № 73-ФЗ «Об объектах культурного наследия (памятниках истории и культуры) народов Российской Федерации» (далее – Федеральный закон № 73-ФЗ) в целях определения наличия или отсутствия объектов археологического наследия либо объектов, обладающих признаками объекта археологического наследия, на земельных участках, землях лесного фонда или в границах водных объектов или их частей, подлежащих воздействию земляных, строительных, мелиоративных, хозяйственных работ, указанных в ст. 30 Федерального закона № 73-ФЗ работ по использованию лесов и иных работ, в случае, если указанные земельные участки, земли лесного фонда, водные объекты, их части расположены в границах территорий, утвержденных в соответствии с пп. 34.2 п. 1 ст. 9 Федерального закона № 73-ФЗ проводится государственная историко-культурная экспертиза.

В соответствии с п. 56 ст. 26 Федерального закона от 03.08.2018 № 342-ФЗ «О внесении изменений в градостроительный кодекс Российской Федерации и отдельные законодательные акты Российской Федерации» (далее – Федеральный закон № 342-ФЗ) до утверждения в соответствии с пп. 34.2 п. 1 ст. 9 Федерального

закона № 73-ФЗ границ территорий, в отношении которых у федеральных органов государственной власти, органов государственной власти субъектов Российской Федерации и органов местного самоуправления, уполномоченных в области сохранения, использования, популяризации и государственной охраны объектов культурного наследия, имеются основания предполагать наличие на таких территориях объектов археологического наследия либо объектов, обладающих признаками объекта археологического наследия, государственная историко-культурная экспертиза проводится в соответствии с абзацем девятым ст. 28, абзацем третьим ст. 30, п. 3 ст. 31 Федерального закона № 73-ФЗ (в редакции, действовавшей до дня официального опубликования Федерального закона № 342-ФЗ).

Учитывая изложенное, в соответствии со ст. 5.1, 28, 30, 31, 32, 36, 45.1 Федерального закона № 73-ФЗ, п. 56 ст. 26 Федерального закона № 342-ФЗ до начала проведения земляных, строительных и иных работ на земельном участке заказчик таких работ обязан:

- обеспечить проведение и финансирование государственной историко-культурной экспертизы земельного участка, подлежащего воздействию земляных, строительных, хозяйственных и иных работ, путем археологической разведки, в порядке, установленном ст. 45.1 Федерального закона № 73-ФЗ;

- предоставить в Комитет документацию, подготовленную на основе археологических полевых работ, содержащую результаты исследований, в соответствии с которыми определяется наличие или отсутствие объектов археологического наследия и объектов, обладающих признаками объекта археологического наследия, на земельном участке, подлежащем воздействию земляных, строительных, хозяйственных и иных работ, а также заключение государственной историко-культурной экспертизы указанной документации (либо земельного участка).

В случае обнаружения в границе земельного участка, подлежащего воздействию земляных, строительных, хозяйственных и иных работ, объектов археологического наследия и (или) объектов, обладающих признаками объекта археологического наследия, и после принятия Комитетом решения о включении данного объекта в перечень выявленных объектов культурного наследия:


- разработать в составе проектной документации раздел об обеспечении сохранности выявленного объекта культурного наследия или о проведении спасательных археологических полевых работ или проект обеспечения сохранности выявленного объекта культурного наследия либо план проведения спасательных археологических полевых работ, включающих оценку воздействия проводимых работ на выявленный объект культурного наследия (далее – документация или раздел документации, обосновывающий меры по обеспечению сохранности выявленного объекта культурного наследия);

- получить по документации или разделу документации, обосновывающей меры по обеспечению сохранности выявленного объекта культурного наследия, заключение государственной историко-культурной экспертизы и представить его совместно с указанной документацией в Комитет на согласование;

- обеспечить реализацию согласованной Комитетом документации, обосновывающей меры по обеспечению сохранности выявленного объекта культурного наследия.

Порядок организации, проведения и рассмотрения заключения государственной историко-культурной экспертизы определен Положением о государственной историко-культурной экспертизе, утвержденным постановлением Правительства Российской Федерации от 15.07.2009 № 569. Со списком аттестованных экспертов можно ознакомиться на официальном сайте Министерства культуры Российской Федерации: mkrf.ru.

Заместитель Председателя
Правительства Ленинградской области –
председатель комитета по сохранению
культурного наследия



В.О. Цой

ПРИЛОЖЕНИЕ Б. КОПИЯ ОТКРЫТОГО ЛИСТА



Министерство культуры Российской Федерации

ОТКРЫТЫЙ ЛИСТ

№ 3279-2021

Настоящий открытый лист выдан:

Полякову Андрею Владимировичу

паспорт 4019 № 412653

(серия номер паспорта)

на право проведения археологических полевых работ
в бассейнах р. Нева, р. Охта, р. Токса, р. Оккервиль, р. Черная, р. Вьюн, р. Волчья, р. Сестра, оз. Лемболовское, оз. Кавголовское, оз. Хепоярви, оз. Воляярви, р. Луга, р. Долгая, р. Каскловка, р. Лужина, р. Мертвица, р. Орьевка, р. Россонь, р. Систа, р. Славянка, р. Солка, р. Сума, р. Хаболовка, р. Вуокса, р. Великая, оз. Лидское, оз. Рябово, оз. Нунгоша, оз. Долгомошье, оз. Красногвардейское, оз. Подгорное, оз. Гладышевское, оз. Полянское, оз. Зеленохолмское, оз. Краснофлотское, оз. Хаболово, оз. Бабиносское, оз. Судачье и по берегам Финского залива и Ладозжского озера, р. Коваши, р. Ламошка, р. Стрелка, р. Систа, р. Лопухинка, р. Лебяжья, р. Лубенская, р. Воронка, р. Оредезж, р. Суйда, р. Волхов, р. Сясь, р. Паша, р. Свирь, р. Воронежка, р. Рассоха, р. Чаженка, р. Тосна, р. Саблинка, р. Тигода, р. Равань, р. Большая Ижорка, р. Большая Ижора во Всеволожском, Кингисеппском, Выборгском, Ломоносовском, Гатчинском, Волховском и Тосненском районах Ленинградской области.

На основании открытого листа

Поляков Андрей Владимирович

(Ф.И.О)

имеет право производить следующие археологические полевые работы:
археологические разведки с осуществлением локальных земляных работ на указанной территории в целях выявления объектов археологического наследия, уточнения сведений о них и планирования мероприятий по обеспечению их сохранности.

Передоверие права на проведение археологических полевых работ по данному открытому листу другому лицу запрещается.

Срок действия открытого листа: с 16 декабря 2021 г. по 10 декабря 2022 г.

Дата принятия решения о предоставлении открытого листа: 16 декабря 2021 г.

Первый заместитель Министра

(должность)

Дата 16 декабря 2021 г.



С.Г. Обрывалин

(Ф.И.О)

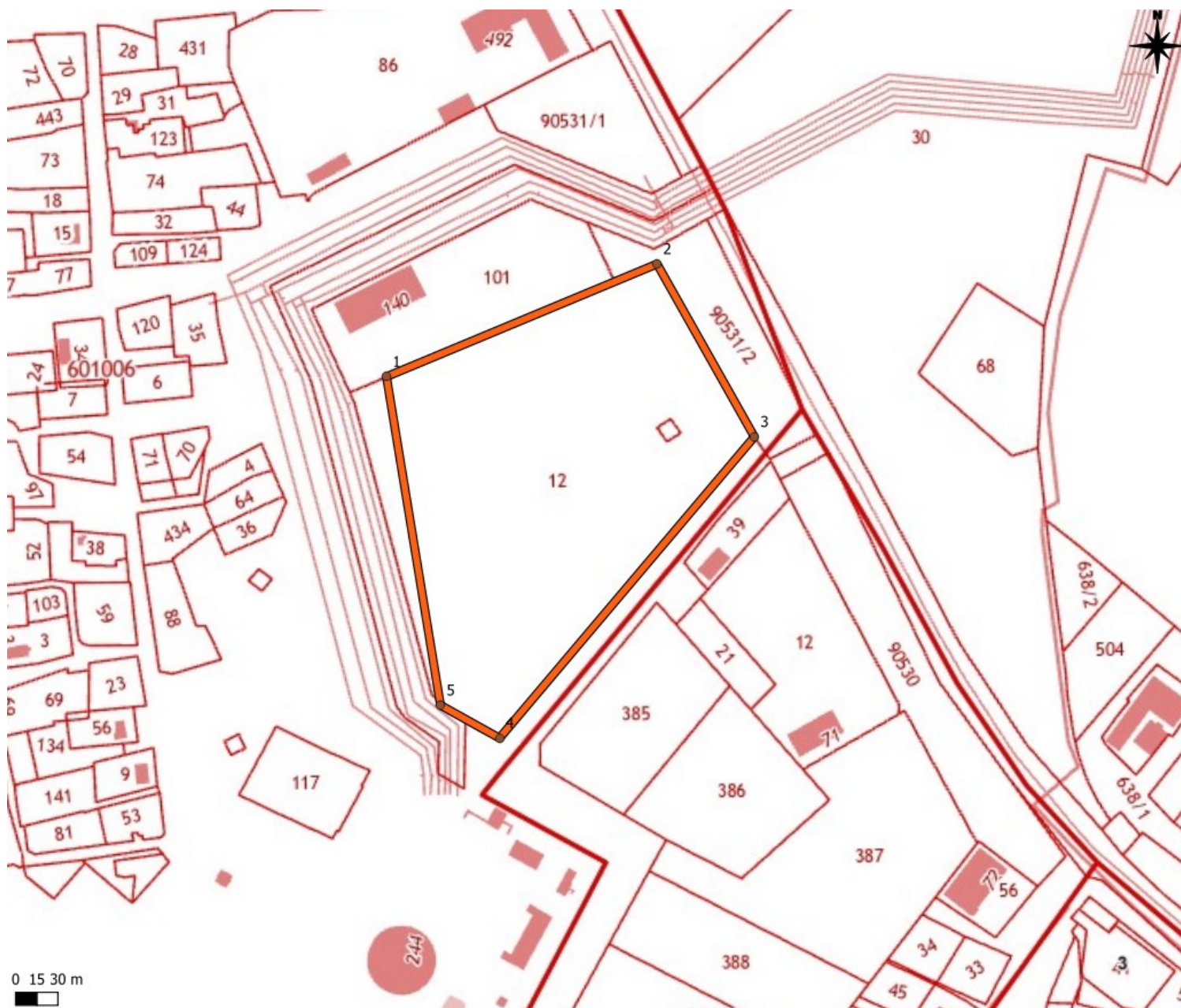
М.П.

025398

Приложение 4

**Схема расположения земельного участка на кадастровой карте
территории**

Схема местоположения земельного участка на объекте: "Крытый ледовый дворец спорта" по адресу: Ленинградская область, Всеволожский район, дер. Новосаратовка, часть земельного участка с кадастровым номером 47:07:0601006:12 на публичной кадастровой карте РФ



МСК-47 зона 2

N	Y	X
1	2225054.2	426680
2	2225247.11	426757.1
3	2225314.32	426633.65
4	2225130.62	426422.74
5	2225089.16	426446.61

Приложение 5

**Копия градостроительного плана земельного участка
№ РФ-47-4-04-1-06-2021-0083**

ГРАДОСТРОИТЕЛЬНЫЙ ПЛАН ЗЕМЕЛЬНОГО УЧАСТКА

№

Р Ф 4 7 4 0 4 1 0 6 - 2 0 2 1 - 0 0 8 3

Градостроительный план земельного участка подготовлен на основании заявления:
№1895/01-18 от 04.08.2021 Каталкина А.С.

(реквизиты заявления правообладателя земельного участка, иного лица в случае, предусмотренном частью 1.1 статьи 57.3 Градостроительного кодекса Российской Федерации, с указанием ф.и.о. заявителя - физического лица, либо реквизиты заявления и наименование заявителя - юридического лица о выдаче градостроительного плана земельного участка)

Местонахождение земельного участка

Ленинградская область

(субъект Российской Федерации)

Всеволожский муниципальный район

(муниципальный район или городской округ)

Свердловское городское поселение

(поселение)

Описание границ земельного участка (образуемого земельного участка):

Обозначение (номер) характерной точки	Перечень координат характерных точек в системе координат, используемой для ведения Единого государственного реестра недвижимости	
	X	Y
1	426200.21	2225351.41
2	426277.89	2225205.56
3	426224.97	2225175.33
4	426220.22	2225183.44
5	426209.07	2225205.33
6	426196.26	2225230.3
7	426185.19	2225251.87
8	426172.55	2225274.9
9	426159.94	2225298.11
10	426147.21	2225321.31

Кадастровый номер земельного участка (при наличии) или в случае, предусмотренном частью 1.1 статьи 57.3 Градостроительного кодекса Российской Федерации, условный номер образуемого земельного участка на основании утвержденных проекта межевания территории и (или) схемы расположения земельного участка или земельных участков на кадастровом плане территории 47:07:0601006:12

Площадь земельного участка 50444 кв.м.

Информация о расположенных в границах земельного участка объектах капитального строительства: в границах земельного участка объекты капитального строительства отсутствуют.

Информация о границах зоны планируемого размещения объекта капитального строительства в соответствии с утвержденным проектом планировки территории (при наличии)

Обозначение (номер) характерной точки	Перечень координат характерных точек в системе координат, используемой для ведения Единого государственного реестра недвижимости	
	X	Y
-	-	-

Реквизиты проекта планировки территории и (или) проекта межевания территории в случае, если земельный участок расположен в границах территории, в отношении которой утверждены проект планировки территории и (или) проект межевания территории:

-Проект планировки территории не утвержден.

(указывается в случае, если земельный участок расположен в границах территории, в отношении которой утверждены проект планировки территории и (или) проект межевания территории)

Градостроительный
план подготовлен

130

Администрацией МО «Свердловское городское поселение»
Всеволожского района Ленинградской области.

(ф.и.о., должность уполномоченного лица,

Временно исполняющий полномочия главы администрации –

А.П. Шорников

наименование органа или организации)

М.П.

(при наличии)

Дата выдачи:

(подпись)

20.08.2021

(ДД.ММТТГ)

/ А.П. Шорников /

(расшифровка подписи)

1. Чертеж градостроительного плана земельного участка

Ситуационный план



Земельный участок площадью 50444 кв.м.
 Кадастровый номер - 47:07:0601006:12

УСЛОВНЫЕ ОБОЗНАЧЕНИЯ



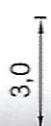
границы земельного участка, поворотные точки



минимальные отступы от границ земельного участка, в пределах которого разрешается строительство объектов капитального строительства




границы, в пределах которых разрешается строительство объектов капитального строительства, устанавливаемые с учетом минимальных отступов от границ земельного участка



минимальные отступы от границ земельных участков.



координаты характерных точек



номер поворотной точки земельного участка



Охранная зона ВЛ 110 кВ ОЛ Янинская 5/10



Охранная зона воздушной линии электропередачи ВЛ 110 кВ о.о-11_123

2. Информация о градостроительном регламенте либо требованиях к назначению, параметрам и размещению объекта капитального строительства на земельном участке, на который действие градостроительного регламента не распространяется или для которого градостроительный регламент не устанавливается

Земельный участок расположен в территориальной подзоне многофункциональной общественно-деловой застройки. (ТД-1.1)

Установлен градостроительный регламент.

2.1. Реквизиты акта органа государственной власти субъекта Российской Федерации, органа местного самоуправления, содержащего градостроительный регламент либо реквизиты акта федерального органа государственной власти, органа государственной власти субъекта Российской Федерации, органа местного самоуправления, иной организации, определяющего в соответствии с федеральными законами порядок использования земельного участка, на который действие градостроительного регламента не распространяется или для которого градостроительный регламент не устанавливается:

-Приказ Комитета градостроительной политики Ленинградской области №53 от 28.05.2021 «Об утверждении правил землепользования и застройки муниципального образования «Свердловское городское поселение» Всеволожского муниципального района Ленинградской области.

2.2. Информация о видах разрешенного использования земельного участка

Основные виды разрешённого использования

Предоставление коммунальных услуг

Административные здания организаций, обеспечивающих предоставление коммунальных услуг

Бытовое обслуживание

Амбулаторно-поликлиническое обслуживание

Объекты культурно-досуговой деятельности

Осуществление религиозных обрядов

Государственное управление

Проведение научных исследований

Амбулаторное ветеринарное обслуживание

Деловое управление

Объекты торговли (торговые центры, торгово-развлекательные центры (комплексы))

Рынки

Магазины

Банковская и страховая деятельность

Общественное питание

Гостиничное обслуживание

Развлекательные мероприятия

Служебные гаражи

Обеспечение дорожного отдыха

Автомобильные мойки

Выставочно-ярмарочная деятельность

Обеспечение спортивно-зрелищных мероприятий

Обеспечение занятий спортом в помещениях

Площадки для занятий спортом

Оборудованные площадки для занятий спортом

Туристическое обслуживание

Обслуживание перевозок пассажиров

Обеспечение внутреннего правопорядка

Историко-культурная деятельность

Улично-дорожная сеть

Благоустройство территории

Условно разрешённые виды использования

Проведение научных испытаний

Заправка транспортных средств

Ремонт автомобилей

Вспомогательные виды разрешённого использования

Не устанавливаются

2.3. Предельные (минимальные и (или) максимальные) размеры земельного участка и предельные параметры разрешенного строительства, реконструкции объекта капитального строительства, установленные градостроительным регламентом для территориальной зоны, в которой расположен земельный участок:

1	2	3	4	5	6	7	8
Длина, м	Ширина, м	Площадь, м ² или Га	Минимальные отступы от границ земельного участка в целях определения мест допустимого размещения зданий, строений, сооружений, за пределами которых запрещено строительство зданий, строений, сооружений	Предельное количество этажей и (или) предельная высота зданий, строений, сооружений	Максимальный процент застройки в границах земельного участка, определяемый как отношение суммарной площади земельного участка, которая может быть застроена, ко всей площади земельного участка	Требования к архитектурным решениям объектов капитального строительства, расположенным в границах территории исторического поселения федерального или регионального значения	Иные показатели
133				5			
Без ограничений	Без ограничений	Без ограничений	<p>- от границ земельных участков устанавливается в соответствии со статьей 17 Правил землепользования и застройки</p> <p>- от красных линий улиц: 6 м (в случае если сложившаяся застройка в пределах улицы располагается по красной линии, то допускается размещение строящихся зданий, строений, сооружений по красной линии)</p> <p>- от красных линий проездов 4 м (в случае если сложившаяся застройка в пределах проезда располагается по красной</p>	42	в границах земельного участка, 80%	Без ограничений	<p>Минимальные расстояния между зданиями, строениями, сооружениями устанавливаются в соответствии с нормативами по противопожарной безопасности и инсоляции</p> <p>Максимальные выступы за красную линию частей зданий, строений, сооружений в отношении балконов, эркеров, козырьков - не более 3 м и выше 3,5 м от уровня земли</p> <p>Максимальная высота зданий, строений и сооружений устанавливается в соответствии со статьей 19 Правил землепользования и застройки</p> <p>Минимальная доля озелененной территории земельного участка устанавливается в соответствии со статьей 18 Правил землепользования и застройки (при формировании земельных участков многоквартирных домов, часть требуемых насаждениями Правилами придомовых озелененных пространств (до 30% их площади))</p>

			<p>линии, то допускается размещение строящихся зданий, строений, сооружений по красной линии)</p>		<p>может быть выделена для объединения в самостоятельные земельные участки внутриквартальных скверов (садов) общего пользования)</p> <p>Минимальное количество машино-мест для хранения индивидуального автотранспорта на территории земельного участка устанавливается в соответствии с ст. 16 Правил землепользования и застройки</p> <p>Минимальное количество мест на погрузочно-разгрузочных площадках на территории земельного участка устанавливается в соответствии со ст. 16 Правил землепользования и застройки</p> <p>Максимальная высота ограждений земельных участков - вдоль скоростных транспортных магистралей – 2,5 м;</p> <p>- вдоль улиц и проездов - 1,8 м;</p> <p>- между соседними участками застройки - 1,8 м</p> <p>Максимальный планировочный модуль в архитектурном решении ограждений земельных участков вдоль скоростных транспортных магистралей – 3,5 – 4 м;</p> <p>вдоль улиц и проездов – 2,5 - 3,5 м</p> <p>Максимальная общая площадь встроенных и встроенно-пристроенных к многоквартирным жилым домам помещений, занимаемых объектами нежилого назначения 30 % общей площади соответствующих жилых домов, исключая подземную часть</p> <p>Максимальная суммарная площадь зданий, строений, сооружений (помещений), занимаемых объектами вспомогательных видов разрешенного использования 50 % общей площади зданий, строений, сооружений, расположенных на территории соответствующего земельного участка, включая подземную часть.</p> <p>Максимальный размер санитарно-защитной зоны, м -50</p>
--	--	--	---	--	---

3. Информация о расположенных в границах земельного участка объектах капитального строительства и объектах культурного наследия

3.1. Объекты капитального строительства:

№	---	---
	(согласно чертежу(ам) градостроительного плана	(назначение объекта капитального строительства, этажность, высотность, общая площадь, площадь застройки)
инвентаризационный или кадастровый номер	---	

3.2. Объекты, включенные в единый государственный реестр объектов культурного наследия (памятников истории и культуры) народов Российской Федерации.

№	---	информация отсутствует
	(согласно чертежу(ам) градостроительного плана)	(назначение объекта культурного наследия, общая площадь, площадь застройки)
	информация отсутствует	
	(наименование органа государственной власти, принявшего решение о включении выявленного объекта культурного наследия в реестр, реквизиты этого решения)	

4. Информация о расчетных показателях минимально допустимого уровня обеспеченности территории объектами коммунальной, транспортной, социальной инфраструктур и расчетных показателях максимально допустимого уровня территориальной доступности указанных объектов для населения в случае, если земельный участок расположен в границах территории, в отношении которой предусматривается осуществление деятельности по комплексному и устойчивому развитию территории:

Информация о расчетных показателях минимально допустимого уровня обеспеченности территории								
Объекты коммунальной инфраструктуры			Объекты транспортной инфраструктуры			Объекты социальной инфраструктуры		
Наименование вида объекта	Единица измерения	Расчетный показатель	Наименование вида объекта	Единица измерения	Расчетный показатель	Наименование вида объекта	Единица измерения	Расчетный показатель
1	2	3	4	5	6	7	8	9
---	---	---	---	---	---	---	---	---
Информация о расчетных показателях максимально допустимого уровня территориальной доступности								
Наименование вида объекта	Единица измерения	Расчетный показатель	Наименование вида объекта	Единица измерения	Расчетный показатель	Наименование вида объекта	Единица измерения	Расчетный показатель
1	2	3	4	5	6	7	8	9
---	---	---	---	---	---	---	---	---

5. Информация об ограничениях использования земельного участка, в том числе если земельный участок полностью или частично расположен в границах зон с особыми условиями использования территорий:

-Земельный участок частично расположен в границах зоны с особыми условиями использования территории (Охранная зона ВЛ 110 кВ ОЛ Янинская 5/10) площадь земельного участка, покрываемая зоной с особыми условиями использования территории, составляет 11964 кв.м.

-Земельный участок частично расположен в границах зоны с особыми условиями использования территории (Охранная зона воздушной линии электропередачи ВЛ 110 кВ о.о-11_123) площадь земельного участка, покрываемая зоной с особыми условиями использования территории, составляет 11943 кв.м.

Режим использования зоны с особыми условиями использования территории, установлен Постановлением Правительства РФ от 24.02.2009 № 160 "О порядке установления охранных зон объектов электросетевого хозяйства и особых условий использования земельных участков, расположенных в границах таких зон" (вместе с "Правилами установления охранных зон объектов электросетевого хозяйства и особых условий использования земельных участков, расположенных в границах таких зон")(ред. от 21.12.2018):

Запрещается:	Допускается:
<p>- осуществлять любые действия, которые могут нарушить безопасную работу объектов электросетевого хозяйства, в том числе привести к их повреждению или уничтожению, и (или) повлечь причинение вреда жизни, здоровью граждан и имуществу физических или юридических лиц, а также повлечь нанесение экологического ущерба и возникновение пожаров, в том числе: а) набрасывать на провода и опоры воздушных линий электропередачи посторонние предметы, а также подниматься на опоры воздушных линий электропередачи; б) размещать любые объекты и предметы (материалы) в пределах созданных в соответствии с требованиями нормативно-технических документов проходов и подъездов для доступа к объектам электросетевого хозяйства, а также проводить любые работы и возводить сооружения, которые могут препятствовать доступу к объектам электросетевого хозяйства, без создания необходимых для такого доступа проходов и подъездов; в) находиться в пределах огороженной территории и помещениях распределительных устройств и подстанций, открывать двери и люки распределительных устройств и подстанций, производить переключения и подключения в электрических сетях (указанное требование не распространяется на работников, занятых выполнением разрешенных в установленном порядке работ), разводить огонь в пределах охранных зон вводных и распределительных устройств, подстанций, воздушных линий электропередачи, а также в охранных зонах кабельных линий электропередачи; г) размещать свалки; д) производить работы ударными механизмами, сбрасывать тяжести массой свыше 5 тонн, производить сброс и слив едких и коррозионных веществ и горюче-смазочных материалов (в охранных зонах подземных кабельных линий электропередачи). - в охранных зонах, установленных для объектов электросетевого хозяйства напряжением свыше 1000 вольт запрещается: а) складировать или размещать хранилища любых, в том числе горюче-смазочных, материалов; б) размещать детские и спортивные площадки, стадионы, рынки, торговые точки, полевые станы, загоны для скота. Строительство, реконструкция и эксплуатация гаражей и стоянки всех видов машин и механизмов, за исключением гаражей-стоянок автомобилей, принадлежащих физическим лицам, проводить любые мероприятия, связанные с большим скоплением людей, не занятых выполнением разрешенных в установленном порядке работ (в охранных зонах воздушных линий электропередачи); в) использовать (запускать) любые летательные аппараты, в том числе воздушных змеев, спортивные модели летательных аппаратов (в охранных зонах воздушных линий электропередачи); г) бросать якоря с судов и осуществлять их проход с отданными якорями, цепями, лотами, волокушами и тралами (в охранных зонах подводных кабельных линий электропередачи); д) осуществлять проход судов с поднятыми стрелами кранов и других механизмов (в охранных зонах воздушных линий электропередачи). В пределах охранных зон без письменного решения о согласовании сетевых организаций юридическим и физическим лицам запрещаются:</p> <p>а) строительство, капитальный ремонт, реконструкция или снос зданий и сооружений;</p> <p>б) горные, взрывные, мелиоративные работы, в том числе связанные с временным затоплением земель;</p> <p>в) посадка и вырубка деревьев и кустарников;</p> <p>г) дноуглубительные, землечерпальные и погрузочно-разгрузочные работы, добыча рыбы, других водных животных и растений придонными орудиями лова, устройство водопоев, колка и заготовка льда (в охранных зонах подводных кабельных линий электропередачи);</p> <p>д) проход судов, у которых расстояние по вертикали от верхнего крайнего габарита с грузом или без груза до нижней точки провеса</p>	<p>- доступ к объектам электросетевого хозяйства для их эксплуатации и плановых (регламентных) работ осуществляется в соответствии с гражданским и земельным законодательством. Для обеспечения безаварийного функционирования и эксплуатации объектов электросетевого хозяйства в охранных зонах сетевыми организациями или организациями, действующими на основании соответствующих договоров с сетевыми организациями, осуществляются: а) прокладка и содержание просек вдоль воздушных линий электропередачи и по периметру подстанций и распределительных устройств в случае, если указанные зоны расположены в лесных массивах и зеленых насаждениях; б) вырубка и опиловка деревьев и кустарников в пределах минимально допустимых расстояний до их крон, а также вырубка деревьев, угрожающих падением. - Необходимая ширина просек, прокладываемых в соответствии с пунктом 21 настоящих Правил, расстояния, в пределах которых осуществляется вырубка отдельно стоящих (групп) деревьев (лесных насаждений), а также минимально допустимые расстояния до крон деревьев определяются в соответствии с лесным законодательством. - Сетевые организации при содержании просек обязаны обеспечивать: а) содержание просеки в пожаробезопасном состоянии в соответствии с требованиями правил пожарной безопасности в лесах; б) поддержание ширины просек в размерах, предусмотренных проектами строительства объектов электросетевого хозяйства и требованиями, определяемыми в порядке, установленном законодательством Российской Федерации, путем вырубки, обрезки крон деревьев (кустарников) и иными способами; в) вырубку или обрезку крон деревьев (лесных насаждений), произрастающих на просеках, высота которых превышает 4 метра. - Рубка деревьев в случаях, предусмотренных пунктами 21 и 23 настоящих Правил, осуществляется по мере необходимости без предварительного предоставления лесных участков. Рубка деревьев (кустарников и иных насаждений), не отнесенных к лесам, в случаях, предусмотренных пунктами 21 и 23 настоящих Правил, осуществляется в соответствии с гражданским и</p>

<p>проводов переходов воздушных линий электропередачи через водоемы менее минимально допустимого расстояния, в том числе с учетом максимального уровня подъема воды при паводке;</p> <p>е) проезд машин и механизмов, имеющих общую высоту с грузом или без груза от поверхности дороги более 4,5 метра (в охранных зонах воздушных линий электропередачи);</p> <p>ж) земляные работы на глубине более 0,3 метра (на вспахиваемых землях на глубине более 0,45 метра), а также планировка грунта (в охранных зонах подземных кабельных линий электропередачи);</p> <p>з) полив сельскохозяйственных культур в случае, если высота струи воды может составить свыше 3 метров (в охранных зонах воздушных линий электропередачи);</p> <p>и) полевые сельскохозяйственные работы с применением сельскохозяйственных машин и оборудования высотой более 4 метров (в охранных зонах воздушных линий электропередачи) или полевые сельскохозяйственные работы, связанные с вспашкой земли (в охранных зонах кабельных линий электропередачи).</p> <p>- в охранных зонах, установленных для объектов электросетевого хозяйства напряжением до 1000 вольт, без письменного решения о согласовании сетевых организаций запрещается: а) размещать детские и спортивные площадки, стадионы, рынки, торговые точки, полевые станы, загоны для скота. Строительство, реконструкция и эксплуатация гаражей и стоянки всех видов машин и механизмов (в охранных зонах воздушных линий электропередачи); б) складировать или размещать хранилища любых, в том числе горюче-смазочных, материалов; в) устраивать причалы для стоянки судов, барж и плавучих кранов, бросать якоря с судов и осуществлять их проход с отданными якорями, цепями, лотами, волокушами и тралями (в охранных зонах подводных кабельных линий электропередачи).</p>	<p>земельным законодательством. - Сетевые организации или организации, действующие на основании соответствующих договоров с сетевыми организациями, представляют в уполномоченные органы государственной власти отчеты об использовании лесов в соответствии со статьей 49 Лесного кодекса Российской Федерации.</p>
---	--

6. Информация о границах зон с особыми условиями использования территорий, если земельный участок полностью или частично расположен в границах таких зон:

Наименование зоны с особыми условиями использования территории с указанием объекта, в отношении которого установлена такая зона	Перечень координат характерных точек в системе координат, используемой для ведения Единого государственного реестра недвижимости		
	Обозначение (номер) характерной точки	X	Y
1	2	3	4
Охранная зона ВЛ 110 кВ ОЛ Янинская 5/10	7	426647.55	2225255.17
	8	426641.58	2225245.4
	9	426631.53	2225252.26
	10	426637.54	2225262
	11	426561.78	2225071.91
	12	426612.11	2225064.37
	13	426674.49	2225243.28
	14	426703.07	2225276.52
	15	426658.16	2225300.97
	16	426633.5	2225272.29
17	426628.84	2225264.22	
Охранная зона воздушной линии электропередачи ВЛ 110 кВ о.о-11_123	18	426551	2225073.52
	19	426600.32	2225066.14
	20	426661.04	2225240.86
	21	426696.97	2225279.84
	22	426652.6	2225304
	23	426621.55	2225270.33
	24	426616.42	2225261.76

7. Информация о границах зон действия публичных сервитутов – информация отсутствует.

Обозначение (номер) характерной точки	Перечень координат характерных точек в системе координат, используемой для ведения Единого государственного реестра недвижимости	
	X	Y
---	---	---

8. Номер и (или) наименование элемента планировочной структуры, в границах которого расположен земельный участок: -**9. Информация о технических условиях подключения (технологического присоединения) объектов капитального строительства к сетям инженерно-технического обеспечения, определенных с учетом программно-комплексного развития систем коммунальной инфраструктуры поселения, городского округа:**

Водоснабжение: технические условия, выданные МУКП «СКС» от 17.08.2021 №1466/21, гарантируемый сводный напор в месте присоединения: 0,3-6 кг/м.куб., срок подключения 18 месяцев с даты заключения договора о подключении, срок действия технических условий – 2 года.

Водоотведение: технические условия, выданные МУКП «СКС» от 17.08.2021 №1467/21, разрешаемый (максимальный) сброса сточных вод с объёмом поверхностного стока в точке подключения: определить при проектировании, срок подключения 18 месяцев с даты заключения договора о подключении, срок действия технических условий – 2 года.


Теплоснабжение: технические условия, выданные МУКП «СКС» от 17.08.2021 №1468/21, разрешаемый максимальный объём потребления тепловой энергии: определить при проектировании, срок подключения 18 месяцев с даты заключения договора о подключении, срок действия технических условий – 2 года.

10. Реквизиты нормативных правовых актов субъекта Российской Федерации, муниципальных правовых актов, устанавливающих требования к благоустройству территории

-Решение совета депутатов МО «Свердловское городское поселение» Всеволожского муниципального района Ленинградской области от «16» августа 2018 г. № 26 «Об утверждении Правил благоустройства территории муниципального образования «Свердловское городское поселение» Всеволожского муниципального района Ленинградской области».

11. Информация о красных линиях:

Обозначение (номер) характерной точки	Перечень координат характерных точек в системе координат, используемой для ведения Единого государственного реестра недвижимости	
	X	Y
---	---	---





**Муниципальное образование
«Свердловское городское поселение»
Всеволожского муниципального района
Ленинградской области
АДМИНИСТРАЦИЯ**

г.п. им. Свердлова, мкр. 2, д. 5Б,
Всеволожский район,
188682, Ленинградская область,
Тел. 8(813)703-81-50
e-mail: info@sverdlovo-adm.ru

Каталкину А.С.

от 20.08.2021 г.

По результатам рассмотрения Вашего обращения, администрацией муниципального образования «Свердловское городское поселение» Всеволожского муниципального района Ленинградской области принято решение о регистрации градостроительного плана земельного участка с кадастровым номером 47:07:0601006:12, расположенного по адресу: Ленинградская область, Всеволожский район, Свердловское городское поселение, дер. Новосаратовка №РФ-47-4-04-1-06-2021-0083, от 20.08.2021г.

Зарегистрированный градостроительный план земельного участка подлежит выдаче заявителю и размещению в информационной системе обеспечения градостроительной деятельности.

Временно исполняющий
полномочия главы администрации

А.П. Шорников

Приложение 6

**Копия Выписки из Единого государственного реестра
недвижимости об основных характеристиках и
зарегистрированных правах на объект недвижимости
№ КУВИ-002/2021-122736331 от 15.09.2021 г**

Выписка из Единого государственного реестра недвижимости об основных характеристиках и зарегистрированных правах на объект недвижимости

Сведения об основных характеристиках объекта недвижимости

На основании запроса от 14.09.2021, поступившего на рассмотрение 14.09.2021, сообщаем, что согласно записям Единого государственного реестра недвижимости:

Раздел 1 Лист 1

Земельный участок			
вид объекта недвижимости			
Лист № 1 раздела 1	Всего листов раздела 1: 1	Всего разделов: 3	Всего листов выписки: 4
15.09.2021г. № КУВИ-002/2021-122736331			
Кадастровый номер:	47:07:0601006:12		
Номер кадастрового квартала:	47:07:0601006		
Дата присвоения кадастрового номера:	25.05.2004		
Ранее присвоенный государственный учетный номер:	данные отсутствуют		
Местоположение:	Ленинградская область, Всеволожский район, дер. Новосаратовка		
Площадь, м2:	50444 +/- 79		
Кадастровая стоимость, руб:	56175447.28		
Кадастровые номера расположенных в пределах земельного участка объектов недвижимости:	47:07:0601006:104		
Категория земель:	Земли населенных пунктов		
Виды разрешенного использования:	Размещение спортивных сооружений закрытого типа		
Статус записи об объекте недвижимости:	Сведения об объекте недвижимости имеют статус "актуальные, ранее учтенные"		
Особые отметки:	данные отсутствуют		
Получатель выписки:	Каталкин Антон		

полное наименование должности	подпись	инициалы, фамилия
-------------------------------	---------	-------------------

М.П.

Выписка из Единого государственного реестра недвижимости об основных характеристиках и зарегистрированных правах на объект недвижимости

Сведения о зарегистрированных правах

Земельный участок			
вид объекта недвижимости			
Лист № 1 раздела 2	Всего листов раздела 2: 2	Всего разделов: 3	Всего листов выписки: 4
15.09.2021г. № КУВИ-002/2021-122736331			
Кадастровый номер:		47:07:0601006:12	

1	Правообладатель (правообладатели):	1.1	Каталкин Антон Сергеевич
2	Вид, номер, дата и время государственной регистрации права:	2.1	Собственность 47:07:0601006:12-47/053/2021-2 19.04.2021 16:46:40
4	Сведения об осуществлении государственной регистрации сделки, права, ограничения права без необходимого в силу закона согласия третьего лица, органа:	4.1	данные отсутствуют
5	Ограничение прав и обременение объекта недвижимости:	не зарегистрировано	
5	Ограничение прав и обременение объекта недвижимости:		
	5.1 вид:	Прочие ограничения прав и обременения объекта недвижимости	
	дата государственной регистрации:	23.03.2004 00:00:00	
	номер государственной регистрации:	47-01/09-6/2004-220	
	срок, на который установлено ограничение прав и обременение объекта недвижимости:	Срок действия с 23.03.2004 с 23.03.2004 срок не определен	
	лицо, в пользу которого установлено ограничение прав и обременение объекта недвижимости:	данные о правообладателе отсутствуют	
	основание государственной регистрации:	Постановление администрации муниципального образования "Всеволожский район Ленинградской области", № №1005, выдан 01.03.2004	
	сведения об осуществлении государственной регистрации сделки, права, ограничения права без необходимого в силу закона согласия третьего лица, органа:	данные отсутствуют	
	сведения об управляющем залоге и о договоре управления залогом, если такой договор заключен для управления ипотекой:	данные отсутствуют	

полное наименование должности	подпись	инициалы, фамилия

М.П.

Земельный участок

вид объекта недвижимости

Лист № 2 раздела 2

Всего листов раздела 2: 2

Всего разделов: 3

Всего листов выписки: 4

15.09.2021г. № КУВИ-002/2021-122736331

Кадастровый номер:

47:07:0601006:12

6	Заявленные в судебном порядке права требования:	данные отсутствуют
7	Сведения о возражении в отношении зарегистрированного права:	данные отсутствуют
8	Сведения о наличии решения об изъятии объекта недвижимости для государственных и муниципальных нужд:	данные отсутствуют
9	Сведения о невозможности государственной регистрации без личного участия правообладателя или его законного представителя:	данные отсутствуют
10	Правопритязания и сведения о наличии поступивших, но не рассмотренных заявлений о проведении государственной регистрации права (перехода, прекращения права), ограничения права или обременения объекта недвижимости, сделки в отношении объекта недвижимости:	отсутствуют
11	Сведения о невозможности государственной регистрации перехода, прекращения, ограничения права на земельный участок из земель сельскохозяйственного назначения:	данные отсутствуют

полное наименование должности	подпись	инициалы, фамилия
-------------------------------	---------	-------------------

М.П.

Выписка из Единого государственного реестра недвижимости об основных характеристиках и зарегистрированных правах на объект недвижимости

Описание местоположения земельного участка

Земельный участок			
вид объекта недвижимости			
Лист № 1 раздела 3	Всего листов раздела 3: 1	Всего разделов: 3	Всего листов выписки: 4
15.09.2021г. № КУВИ-002/2021-122736331			
Кадастровый номер:		47:07:0601006:12	

План (чертеж, схема) земельного участка



Масштаб 1:3000

Условные обозначения:

полное наименование должности	подпись	инициалы, фамилия
-------------------------------	---------	-------------------

М.П.

Приложение 7

Копия справки № 14102/33 – 125.5-37 от 06.05.2022 г



ФЕДЕРАЛЬНОЕ ГОСУДАРСТВЕННОЕ БЮДЖЕТНОЕ УЧРЕЖДЕНИЕ НАУКИ
**ИНСТИТУТ ИСТОРИИ МАТЕРИАЛЬНОЙ КУЛЬТУРЫ
 РОССИЙСКОЙ АКАДЕМИИ НАУК**

191186, Санкт-Петербург, Дворцовая наб., 18, литер А
 тел. +7 (812) 5715092, факс +7 (812) 5716271, Эл. почта: admin@archo.ru

№ 14102/33 – 125.5-37 от 06.05.2022

**К Акту
 Государственной
 историко-культурной
 экспертизы**

СПРАВКА

Дана в том, что следующие сотрудники Федерального государственного бюджетного учреждения науки Института истории материальной культуры Российской академии наук работают в ИИМК РАН

ФИО	стаж с
Городилов Андрей Юрьевич	01.01.2005
Лазаретов Игорь Павлович	17.01.1987
Поляков Андрей Владимирович	02.07.2001
Садыков Тимур Рашитович	11.08.2008
Соловьев Сергей Львович	15.01.2010
Субботин Андрей Викторович	09.12.1975
Тарасов Алексей Юрьевич	12.03.2021

по настоящее время.

Заместитель директора ИИМК РАН

Н.Ф. Соловьева

Приложение 8

Копия доверенности № 14102/33-161.5-704 от 22.12.2021 г.



ФЕДЕРАЛЬНОЕ ГОСУДАРСТВЕННОЕ БЮДЖЕТНОЕ УЧРЕЖДЕНИЕ НАУКИ
**ИНСТИТУТ ИСТОРИИ МАТЕРИАЛЬНОЙ КУЛЬТУРЫ
 РОССИЙСКОЙ АКАДЕМИИ НАУК**

191186, Санкт-Петербург, Дворцовая наб., 18, лит. А.
 тел. +7 (812) 5715092, факс +7 (812) 5716271, Эл. почта: admin@archeo.ru

Д О В Е Р Е Н Н О С Т Ь № 14102/33-161.5-704

г. Санкт-Петербург

22 декабря 2021 г.

Федеральное государственное бюджетное учреждение науки Институт истории материальной культуры Российской академии наук (далее – ИИМК РАН) в лице исполняющего обязанности директора Полякова Андрея Владимировича, действующего на основании Приказа Министерства науки и высшего образования РФ № 10-3/378 п-о от 13.08.2021, уполномочивает заместителя директора по организационным вопросам **Соловьеву Наталью Федоровну** [REDACTED]

[REDACTED] на совершение от имени и в интересах ИИМК РАН следующих юридически значимых действий:

- представительство во всех государственных и муниципальных органах, а также представительство в отношениях с юридическими лицами и физическими лицами по всем вопросам с правом подачи от имени ИИМК РАН заявлений, ходатайств и других документов, их подписание и получение, совершение других действий;

- участие в закупках в соответствии с Федеральным законом от 05 апреля 2013 года N 44 "О контрактной системе в сфере закупок товаров, работ, услуг для обеспечения государственных и муниципальных нужд" (ч. 1 ст. 24 «Способы определения поставщиков (подрядчиков, исполнителей) и закупках в соответствии с Федеральным законом от 18 июля 2011 года N 223 "О закупках товаров, работ, услуг отдельными видами юридических лиц", заключение государственных контрактов и подписание договоров, включая право на подписание заявок, договоров, государственных контрактов;

- заключение, изменение и расторжение гражданско-правовых сделок;
- подписание актов сдачи-приёмки выполненных работ и оказанных услуг, счетов и счетов-фактур на выполненные ИИМК РАН работы.

Доверенность действительна по 31.12.2022; выдана без права передоверия указанных полномочий третьим лицам.

Подпись Соловьевой Н.Ф.

удостоверяется.

И.о. Директора ИИМК РАН

А.В.Поляков



Приложение 9

Сведения об экспертах

Сведения об экспертах:

Фамилия, имя, отчество	Городилов Андрей Юрьевич
Образование	высшее
Специальность	история, археология
Ученая степень (звание)	-
Стаж работы	17 лет
Место работы и должность	н.с. ИИМК РАН
Реквизиты аттестации	Государственный эксперт по проведению историко-культурной экспертизы (приказ Министерства культуры Российской Федерации № 219 от 27.02.2019 г. «Об утверждении статуса аттестованного эксперта по проведению государственной историко-культурной экспертизы» (п. 34)) Объекты экспертизы: <ul style="list-style-type: none"> - выявленные объекты культурного наследия в целях обоснования целесообразности включения данных объектов в реестр; - документы, обосновывающие включение объектов культурного наследия в реестр.
Фамилия, имя, отчество	Лазаретов Игорь Павлович
Образование	высшее
Специальность	история
Ученая степень (звание)	кандидат исторических наук
Стаж работы	35 лет
Место работы и должность	ст.н.с. ИИМК РАН
Реквизиты аттестации	Государственный эксперт по проведению историко-культурной экспертизы (приказ Министерства культуры Российской Федерации № 1537 от 17.09.2021 г. «Об утверждении статуса аттестованного эксперта по проведению государственной историко-культурной экспертизы» (п. 13)) Объекты экспертизы: <ul style="list-style-type: none"> - выявленные объекты культурного наследия в целях обоснования целесообразности включения данных объектов в реестр; - документы, обосновывающие включение объектов культурного наследия в реестр; - документы, обосновывающие исключение объектов культурного наследия из реестра;

	<ul style="list-style-type: none"> - земли, подлежащие воздействию земляных, строительных, мелиоративных, хозяйственных работ, предусмотренных статьей 25 Лесного кодекса Российской Федерации работ по использованию лесов (за исключением работ, указанных в пунктах 3, 4 и 7 части 1 статьи 25 Лесного кодекса Российской Федерации) и иных работ, в случае, если орган охраны объектов культурного наследия не имеет данных об отсутствии на указанных землях объектов культурного наследия, включенных в реестр, выявленных объектов культурного наследия либо объектов, обладающих признаками объекта культурного наследия; - документация, за исключением научных отчетов о выполненных археологических полевых работах, содержащая результаты исследований, в соответствии с которыми определяется наличие или отсутствие объектов, обладающих признаками объекта культурного наследия, на земельных участках, подлежащих воздействию земляных, строительных, мелиоративных, хозяйственных работ, работ по использованию лесов и иных работ; - документация или разделы документации, обосновывающие меры по обеспечению сохранности объекта культурного наследия, включенного в реестр, выявленного объекта культурного наследия либо объекта, обладающего признаками объекта культурного наследия, при проведении земляных, мелиоративных, хозяйственных работ, указанных в настоящей статье работ по использованию лесов и иных работ в границах территории объекта культурного наследия либо на земельном участке, непосредственно связанном с земельным участком в границах территории объекта культурного наследия
Фамилия, имя, отчество	Поляков Андрей Владимирович
Образование	высшее
Специальность	история
Ученая степень (звание)	доктор исторических наук
Стаж работы	21 год
Место работы и должность	ст.н.с. ИИМК РАН, и.о. директора ИИМК РАН
Реквизиты аттестации	Государственный эксперт по проведению историко-культурной экспертизы (приказ Министерства культуры Российской Федерации № 1668 от 11.10.2021 г. «Об утверждении статуса аттестованного эксперта по проведению

	<p>государственной историко-культурной экспертизы» (п. 23))</p> <p>Объекты экспертизы:</p> <ul style="list-style-type: none">- выявленные объекты культурного наследия в целях обоснования целесообразности включения данных объектов в реестр;- документы, обосновывающие включение объектов культурного наследия в реестр;- документы, обосновывающие исключение объектов культурного наследия из реестра;- земли, подлежащие воздействию земляных, строительных, мелиоративных, хозяйственных работ, предусмотренных статьей 25 Лесного кодекса Российской Федерации работ по использованию лесов (за исключением работ, указанных в пунктах 3, 4 и 7 части 1 статьи 25 Лесного кодекса Российской Федерации) и иных работ, в случае, если указанные земли расположены в границах территорий, утвержденных в соответствии с пунктом 34.2 пункта 1 статьи 9 Федерального закона;- документация или разделы документации, обосновывающие меры по обеспечению сохранности объекта культурного наследия, включенного в реестр, выявленного объекта культурного наследия либо объекта, обладающего признаками объекта культурного наследия, при проведении земляных, мелиоративных, хозяйственных работ, указанных в настоящей статье работ, указанных в статье 30 Федерального закона работ по использованию лесов и иных работ в границах территории объекта культурного наследия либо на земельном участке, непосредственно связанном с земельным участком в границах территории объекта культурного наследия;- документация, за исключением научных отчетов о выполненных археологических полевых работах, содержащая результаты исследований, в соответствии с которыми определяется наличие или отсутствие объектов, обладающих признаками объекта культурного наследия, на земельных участках, подлежащих воздействию земляных, строительных, мелиоративных, хозяйственных
--	--

	работ, указанных в статье 30 Федерального закона работ по использованию лесов и иных работ;
Фамилия, имя, отчество	Садыков Тимур Рашитович
Образование	высшее
Специальность	история
Ученая степень (звание)	-
Стаж работы	11 лет
Место работы и должность	и.о. м.н.с. ИИМК РАН
Реквизиты аттестации	Государственный эксперт по проведению историко-культурной экспертизы (приказ Министерства культуры Российской Федерации № 235 от 01.03.2022 г. «Об утверждении статуса аттестованного эксперта по проведению государственной историко-культурной экспертизы» (п. 25)) Объекты экспертизы: <ul style="list-style-type: none"> - выявленные объекты культурного наследия в целях обоснования целесообразности включения данных объектов в реестр; - документы, обосновывающие включение объектов культурного наследия в реестр;
Фамилия, имя, отчество	Соловьев Сергей Львович
Образование	высшее
Специальность	история
Ученая степень (звание)	кандидат исторических наук
Стаж работы	44 года
Место работы и должность	и.о. ст.н.с. ИИМК РАН
Реквизиты аттестации	Государственный эксперт по проведению историко-культурной экспертизы (приказ Министерства культуры Российской Федерации № 235 от 01.03.2022 г. «Об утверждении статуса аттестованного эксперта по проведению государственной историко-культурной экспертизы» (п. 26)) Объекты экспертизы: <ul style="list-style-type: none"> - выявленные объекты культурного наследия в целях обоснования целесообразности включения данных объектов в реестр;

	<ul style="list-style-type: none"> - документы, обосновывающие включение объектов культурного наследия в реестр; - документы, обосновывающие исключение объектов культурного наследия из реестра; - земли, подлежащие воздействию земляных, строительных, мелиоративных, хозяйственных работ, предусмотренных статьями 25 Лесного кодекса Российской Федерации работ по использованию лесов (за исключением работ, указанных в пунктах 3, 4 и 7 части 1 статьи 25 Лесного кодекса Российской Федерации) и иных работ, в случае, если указанные земли расположены в границах территорий, утвержденных в соответствии с пунктом 34.2 пункта 1 статьи 9 Федерального закона; - документация или разделы документации, обосновывающие меры по обеспечению сохранности объекта культурного наследия, включенного в реестр, выявленного объекта культурного наследия либо объекта, обладающего признаками объекта культурного наследия, при проведении земляных, мелиоративных, хозяйственных работ, указанных в настоящей статье работ, указанных в статье 30 Федерального закона работ по использованию лесов и иных работ в границах территории объекта культурного наследия либо на земельном участке, непосредственно связанном с земельным участком в границах территории объекта культурного наследия; - документация, за исключением научных отчетов о выполненных археологических полевых работах, содержащая результаты исследований, в соответствии с которыми определяется наличие или отсутствие объектов, обладающих признаками объекта культурного наследия, на земельных участках, подлежащих воздействию земляных, строительных, мелиоративных, хозяйственных работ, указанных в статье 30 Федерального закона работ по использованию лесов и иных работ
Фамилия, имя, отчество	Субботин Андрей Викторович
Образование	высшее
Специальность	история
Ученая степень (звание)	кандидат исторических наук

Стаж работы	46 лет
Место работы и должность	ст.н.с. ИИМК РАН
Реквизиты аттестации	<p>Государственный эксперт по проведению историко-культурной экспертизы (приказ Министерства культуры Российской Федерации № 1668 от 11.10.2021 г. «Об утверждении статуса аттестованного эксперта по проведению государственной историко-культурной экспертизы» (п. 26))</p> <p>Объекты экспертизы:</p> <ul style="list-style-type: none"> - выявленные объекты культурного наследия в целях обоснования целесообразности включения данных объектов в реестр; - документы, обосновывающие включение объектов культурного наследия в реестр; - документы, обосновывающие исключение объектов культурного наследия из реестра; - земли, подлежащие воздействию земляных, строительных, мелиоративных, хозяйственных работ, предусмотренных статьей 25 Лесного кодекса Российской Федерации работ по использованию лесов (за исключением работ, указанных в пунктах 3, 4 и 7 части 1 статьи 25 Лесного кодекса Российской Федерации) и иных работ, в случае, если указанные земли расположены в границах территорий, утвержденных в соответствии с пунктом 34.2 пункта 1 статьи 9 Федерального закона; - документация или разделы документации, обосновывающие меры по обеспечению сохранности объекта культурного наследия, включенного в реестр, выявленного объекта культурного наследия либо объекта, обладающего признаками объекта культурного наследия, при проведении земляных, мелиоративных, хозяйственных работ, указанных в настоящей статье работ, указанных в статье 30 Федерального закона работ по использованию лесов и иных работ в границах территории объекта культурного наследия либо на земельном участке, непосредственно связанном с земельным участком в границах территории объекта культурного наследия;

	- документация, за исключением научных отчетов о выполненных археологических полевых работах, содержащая результаты исследований, в соответствии с которыми определяется наличие или отсутствие объектов, обладающих признаками объекта культурного наследия, на земельных участках, подлежащих воздействию земляных, строительных, мелиоративных, хозяйственных работ, указанных в статье 30 Федерального закона работ по использованию лесов и иных работ
Фамилия, имя, отчество	Тарасов Алексей Юрьевич
Образование	высшее
Специальность	история, археология
Ученая степень (звание)	кандидат исторических наук
Стаж работы	20 лет
Место работы и должность	н.с. ИИМК РАН
Реквизиты аттестации	<p>Государственный эксперт по проведению историко-культурной экспертизы (приказ Министерства культуры Российской Федерации № 997 от 17.07.2019 г. «Об утверждении статуса аттестованного эксперта по проведению государственной историко-культурной экспертизы» (п. 29))</p> <p>Объекты экспертизы:</p> <ul style="list-style-type: none"> - выявленные объекты культурного наследия в целях обоснования целесообразности включения данных объектов в реестр; - земли, подлежащие воздействию земляных, строительных, мелиоративных, хозяйственных работ, предусмотренных статьей 25 Лесного кодекса Российской Федерации работ по использованию лесов (за исключением работ, указанных в пунктах 3, 4 и 7 части 1 статьи 25 Лесного кодекса Российской Федерации) и иных работ, в случае, если указанные земли расположены в границах территорий, утверждённых в соответствии с пунктом 34.2 статьи 9 Федерального закона № 73-ФЗ; - документы, обосновывающие включение объектов культурного наследия в реестр; - документы, обосновывающие исключение объектов культурного наследия из реестра; - документация, за исключением научных отчетов о выполненных археологических полевых работах, содержащая результаты исследований, в соответствии с которыми определяется наличие или

	<p>отсутствие объектов, обладающих признаками объекта культурного наследия, на земельных участках, подлежащих воздействию земляных, строительных, мелиоративных, хозяйственных работ, указанных в статье 30 Федерального закона N2 73-ФЗ работ по использованию лесов и иных работ;</p> <ul style="list-style-type: none">- документация или разделы документации, обосновывающие меры по обеспечению сохранности объекта культурного наследия, включенного в реестр, выявленного объекта культурного наследия либо объекта, обладающего признаками объекта культурного наследия, при проведении земляных, мелиоративных, хозяйственных работ, указанных в настоящей статье работ по использованию лесов и иных работ в границах территории объекта культурного наследия либо на земельном участке, непосредственно связанном с земельным участком в границах территории объекта культурного наследия.
--	--

Приложение 10

**Выдержки из приказа № 997 от 17.07.2019 г.
«Об утверждении статуса аттестованного эксперта по
проведению государственной историко-культурной
экспертизы»**



МИНИСТЕРСТВО КУЛЬТУРЫ
РОССИЙСКОЙ ФЕДЕРАЦИИ

ПРИКАЗ

17 июня 2019

Москва

№ 997

Об аттестации экспертов по проведению государственной историко-культурной экспертизы

В соответствии с Федеральным законом от 25 июня 2002 г. № 73-ФЗ «Об объектах культурного наследия (памятниках истории и культуры) народов Российской Федерации», с пунктом 9 Положения о государственной историко-культурной экспертизе, утвержденного постановлением Правительства Российской Федерации от 15 июля 2009 г. № 569, Положением о порядке аттестации экспертов по проведению государственной историко-культурной экспертизы, утвержденным приказом Минкультуры России от 26 августа 2010 г. № 563 (в редакции приказа Минкультуры России от 17 октября 2011 г. № 1003), руководствуясь Положением об аттестационной комиссии Минкультуры России, утвержденным приказом Минкультуры России от 29 декабря 2011 г. № 1276, протоколом заседания аттестационной комиссии Минкультуры России от 25 июня 2019 г., п р и к а з ы в а ю:

1. Аттестовать экспертов по проведению государственной историко-культурной экспертизы согласно приложению к настоящему приказу.

2. Департаменту государственной охраны культурного наследия (Р.А.Рыбало) обеспечить размещение информации об аттестованных экспертах на официальном сайте Минкультуры России в сети Интернет.

3. Контроль за исполнением настоящего приказа оставляю за собой.

Заместитель Министра



С.Г.Обрывалин

Приложение

Утверждено приказом
Министерства культуры
Российской Федерации

от «11» июля 2019 г. № 997

Аттестованные эксперты по проведению
государственной историко-культурной экспертизы

№ п/п	Фамилия, имя, отчество соискателя	Объекты экспертизы
1.	Авксентьева Ольга Николаевна	<ul style="list-style-type: none"> - выявленные объекты культурного наследия в целях обоснования целесообразности включения данных объектов в реестр; - документы, обосновывающие включение объектов культурного наследия в реестр; - документы, обосновывающие изменение категории историко-культурного значения объекта культурного наследия; - проекты зон охраны объекта культурного наследия; - проектная документация на проведение работ по сохранению объектов культурного наследия; - документация или разделы документации, обосновывающие меры по обеспечению сохранности объекта культурного наследия, включенного в реестр, выявленного объекта культурного наследия либо объекта, обладающего признаками объекта культурного наследия, при проведении земляных, мелиоративных, хозяйственных работ, указанных в статье 30 Федерального закона от 25.06.2002 № 73-ФЗ «Об объектах культурного наследия (памятниках истории и культуры) народов Российской Федерации» (далее – Федеральный закон № 73-ФЗ) работ по использованию лесов и иных работ в границах территории объекта культурного наследия либо на земельном участке,

		земельным участком в границах территории объекта культурного наследия.
28.	Старцева Татьяна Сергеевна	<ul style="list-style-type: none"> - выявленные объекты культурного наследия в целях обоснования целесообразности включения данных объектов в реестр; - документы, обосновывающие включение объектов культурного наследия в реестр; - документы, обосновывающие исключение объектов культурного наследия из реестра; - документы, обосновывающие изменение категории историко-культурного значения объекта культурного наследия; - документы, обосновывающие отнесение объекта культурного наследия к историко-культурным заповедникам, особо ценным объектам культурного наследия народов Российской Федерации либо объектам всемирного культурного и природного наследия; - проектная документация на проведение работ по сохранению объектов культурного наследия; - документация или разделы документации, обосновывающие меры по обеспечению сохранности объекта культурного наследия, включенного в реестр, выявленного объекта культурного наследия либо объекта, обладающего признаками объекта культурного наследия, при проведении земляных, мелиоративных, хозяйственных работ, указанных в статье 30 Федерального закона № 73-ФЗ работ по использованию лесов и иных работ в границах территории объекта культурного наследия либо на земельном участке, непосредственно связанном с земельным участком в границах территории объекта культурного наследия.
29.	Тарасов Алексей Юрьевич	<ul style="list-style-type: none"> - выявленные объекты культурного наследия в целях обоснования целесообразности включения данных объектов в реестр; - земли, подлежащие воздействию земляных, строительных, мелиоративных, хозяйственных работ, предусмотренных статьей 25 Лесного кодекса Российской Федерации работ по использованию лесов (за исключением работ, указанных в пунктах 3, 4 и 7 части 1 статьи 25 Лесного кодекса Российской Федерации) и иных

		<p>работ, в случае, если указанные земли расположены в границах территорий, утвержденных в соответствии с пунктом 34.2 пункта 1 статьи 9 Федерального закона № 73-ФЗ;</p> <ul style="list-style-type: none"> - документы, обосновывающие включение объектов культурного наследия в реестр; - документы, обосновывающие исключение объектов культурного наследия из реестра; - документация, за исключением научных отчетов о выполненных археологических полевых работах, содержащая результаты исследований, в соответствии с которыми определяется наличие или отсутствие объектов, обладающих признаками объекта культурного наследия, на земельных участках, подлежащих воздействию земляных, строительных, мелиоративных, хозяйственных работ, указанных в статье 30 Федерального закона № 73-ФЗ работ по использованию лесов и иных работ; - документация или разделы документации, обосновывающие меры по обеспечению сохранности объекта культурного наследия, включенного в реестр, выявленного объекта культурного наследия либо объекта, обладающего признаками объекта культурного наследия, при проведении земляных, мелиоративных, хозяйственных работ, указанных в статье 30 Федерального закона № 73-ФЗ работ по использованию лесов и иных работ в границах территории объекта культурного наследия либо на земельном участке, непосредственно связанном с земельным участком в границах территории объекта культурного наследия.
30.	Титова Светлана Валентиновна	<ul style="list-style-type: none"> - документы, обосновывающие изменение категории историко-культурного значения объекта культурного наследия.
31.	Тихонов Виктор Евгеньевич	<ul style="list-style-type: none"> - выявленные объекты культурного наследия в целях обоснования целесообразности включения данных объектов в реестр; - документы, обосновывающие включение объектов культурного наследия в реестр; - документы, обосновывающие исключение объектов культурного наследия из реестра;

		<p>признаками объекта культурного наследия, при проведении земляных, мелиоративных, хозяйственных работ, указанных в статье 30 Федерального закона № 73-ФЗ работ по использованию лесов и иных работ в границах территории объекта культурного наследия либо на земельном участке, непосредственно связанном с земельным участком в границах территории объекта культурного наследия.</p>
37.	Яндовский Виктор Эдуардович	<ul style="list-style-type: none"> - выявленные объекты культурного наследия в целях обоснования целесообразности включения данных объектов в реестр; - документы, обосновывающие включение объектов культурного наследия в реестр; - документы, обосновывающие изменение категории историко-культурного значения объекта культурного наследия; - документы, обосновывающие отнесение объекта культурного наследия к историко-культурным заповедникам, особо ценным объектам культурного наследия народов Российской Федерации либо объектам всемирного культурного и природного наследия; - проекты зон охраны объекта культурного наследия; - проектная документация на проведение работ по сохранению объектов культурного наследия. - документация, обосновывающая границы защитной зоны объекта культурного наследия.
38.	Яровой Илья Юрьевич	<ul style="list-style-type: none"> - выявленные объекты культурного наследия в целях обоснования целесообразности включения данных объектов в реестр; - документы, обосновывающие включение объектов культурного наследия в реестр; - документы, обосновывающие исключение объектов культурного наследия из реестра; - документы, обосновывающие изменение категории историко-культурного значения объекта культурного наследия; - документы, обосновывающие отнесение объекта культурного наследия к историко-культурным заповедникам, особо ценным объектам культурного наследия народов Российской Федерации

		<p>Федерации либо объектам всемирного культурного и природного наследия;</p> <ul style="list-style-type: none">- документация, за исключением научных отчетов о выполненных археологических полевых работах, содержащая результаты исследований, в соответствии с которыми определяется наличие или отсутствие объектов, обладающих признаками объекта культурного наследия, на земельных участках, подлежащих воздействию земляных, строительных, мелиоративных, хозяйственных работ, указанных в статье 30 Федерального закона № 73-ФЗ работ по использованию лесов и иных работ;- документация или разделы документации, обосновывающие меры по обеспечению сохранности объекта культурного наследия, включенного в реестр, выявленного объекта культурного наследия либо объекта, обладающего признаками объекта культурного наследия, при проведении земляных, мелиоративных, хозяйственных работ, указанных в статье 30 Федерального закона № 73-ФЗ работ по использованию лесов и иных работ в границах территории объекта культурного наследия либо на земельном участке, непосредственно связанном с земельным участком в границах территории объекта культурного наследия.
--	--	---

Приложение 11

**Выдержки из приказа № 1537 от 17.09.2021 г г.
«Об утверждении статуса аттестованного эксперта по
проведению государственной историко-культурной
экспертизы»**



**МИНИСТЕРСТВО КУЛЬТУРЫ
РОССИЙСКОЙ ФЕДЕРАЦИИ**

ПРИКАЗ

от 17 сентября 2021 г.

Москва

№ 1537

**Об аттестации экспертов по проведению государственной
историко-культурной экспертизы**

В соответствии с Федеральным законом от 25 июня 2002 г. № 73-ФЗ «Об объектах культурного наследия (памятниках истории и культуры) народов Российской Федерации», пунктом 9 Положения о государственной историко-культурной экспертизе, утвержденного постановлением Правительства Российской Федерации от 15 июля 2009 г. № 569, Положением о порядке аттестации экспертов по проведению государственной историко-культурной экспертизы, утвержденным приказом Минкультуры России от 26 августа 2010 г. № 563 (в редакции приказа Минкультуры России от 17 октября 2011 г. № 1003), руководствуясь Положением об аттестационной комиссии Минкультуры России, утвержденным приказом Минкультуры России от 29 декабря 2011 г. № 1276, протоколом заседания аттестационной комиссии Министерства культуры Российской Федерации по аттестации экспертов по проведению государственной историко-культурной экспертизы от 03 сентября 2021 г.,
п р и к а з ы в а ю:

1. Аттестовать экспертов по проведению государственной историко-культурной экспертизы согласно приложению к настоящему приказу.

2. Департаменту государственной охраны культурного наследия (Р.А.Рыбало) обеспечить размещение информации об аттестованных экспертах на официальном сайте Минкультуры России в сети Интернет.

3. Контроль за исполнением настоящего приказа оставляю за собой.

Первый заместитель Министра



С.Г.Обрывалин

Приложение
к приказу Министерства культуры
Российской Федерации
от «17» сентября 2021 г.
№ 1537

**Аттестованные эксперты по проведению
государственной историко-культурной экспертизы**

№ п/ п	Фамилия, имя, отчество соискателя	Решение о присвоении статуса аттестованного эксперта:
1.	Аврутов Юрий Иосифович	<ul style="list-style-type: none"> - выявленные объекты культурного наследия в целях обоснования целесообразности включения данных объектов в реестр; - документы, обосновывающие включение объектов культурного наследия в реестр; - документы, обосновывающие исключение объектов культурного наследия из реестра; - документы, обосновывающие изменение категории историко-культурного значения объекта культурного наследия; - документы, обосновывающие отнесение объекта культурного наследия к историко-культурным заповедникам, особо ценным объектам культурного наследия народов Российской Федерации либо объектам всемирного культурного и природного наследия; - проектная документация на проведение работ по сохранению объектов культурного наследия; - документация или разделы документации, обосновывающие меры по обеспечению сохранности объекта культурного наследия, включенного в реестр, выявленного объекта культурного наследия либо объекта, обладающего признаками объекта культурного наследия, при проведении земляных, мелиоративных, хозяйственных работ, указанных в статье 30 Федерального закона работ по использованию лесов и иных работ в границах территории объекта культурного наследия либо на земельном участке, непосредственно связанном с земельным участком в границах территории объекта культурного наследия;

		<ul style="list-style-type: none"> - проектная документация на проведение работ по сохранению объектов культурного наследия; - документация или разделы документации, обосновывающие меры по обеспечению сохранности объекта культурного наследия, включенного в реестр, выявленного объекта культурного наследия либо объекта, обладающего признаками объекта культурного наследия, при проведении земляных, мелиоративных, хозяйственных работ, указанных в статье 30 Федерального закона работ по использованию лесов и иных работ в границах территории объекта культурного наследия либо на земельном участке, непосредственно связанном с земельным участком в границах территории объекта культурного наследия.
13.	Лазаретов Игорь Павлович	<ul style="list-style-type: none"> - выявленные объекты культурного наследия в целях обоснования целесообразности включения данных объектов в реестр; - документы, обосновывающие включение объектов культурного наследия в реестр; - документы, обосновывающие исключение объектов культурного наследия из реестра; - земли, подлежащие воздействию земляных, строительных, мелиоративных, хозяйственных работ, предусмотренных статьей 25 Лесного кодекса Российской Федерации работ по использованию лесов (за исключением работ, указанных в пунктах 3, 4 и 7 части 1 статьи 25 Лесного кодекса Российской Федерации) и иных работ, в случае, если указанные земли расположены в границах территорий, утвержденных в соответствии с пунктом 34.2 пункта 1 статьи 9 Федерального закона; - документация или разделы документации, обосновывающие меры по обеспечению сохранности объекта культурного наследия, включенного в реестр, выявленного объекта культурного наследия либо объекта, обладающего признаками объекта культурного наследия, при проведении земляных, мелиоративных, хозяйственных работ, указанных в статье 30 Федерального закона работ по использованию лесов и иных работ в границах территории объекта культурного наследия либо на земельном участке, непосредственно связанном с земельным участком в границах территории объекта культурного наследия;

		<ul style="list-style-type: none"> - документация, за исключением научных отчетов о выполненных археологических полевых работах, содержащая результаты исследований, в соответствии с которыми определяется наличие или отсутствие объектов, обладающих признаками объекта культурного наследия, на земельных участках, подлежащих воздействию земляных, строительных, мелиоративных, хозяйственных работ, указанных в статье 30 Федерального закона работ по использованию лесов и иных работ.
14.	Лапшин Андрей Сергеевич	<ul style="list-style-type: none"> - выявленные объекты культурного наследия в целях обоснования целесообразности включения данных объектов в реестр; - документы, обосновывающие включение объектов культурного наследия в реестр; - земли, подлежащие воздействию земляных, строительных, мелиоративных, хозяйственных работ, предусмотренных статьей 25 Лесного кодекса Российской Федерации работ по использованию лесов (за исключением работ, указанных в пунктах 3, 4 и 7 части 1 статьи 25 Лесного кодекса Российской Федерации) и иных работ, в случае, если указанные земли расположены в границах территорий, утвержденных в соответствии с пунктом 34.2 пункта 1 статьи 9 Федерального закона; - документация, за исключением научных отчетов о выполненных археологических полевых работах, содержащая результаты исследований, в соответствии с которыми определяется наличие или отсутствие объектов, обладающих признаками объекта культурного наследия, на земельных участках, подлежащих воздействию земляных, строительных, мелиоративных, хозяйственных работ, указанных в статье 30 Федерального закона работ по использованию лесов и иных работ.
15.	Малихова Наталья Геннадьевна	<ul style="list-style-type: none"> - проектная документация на проведение работ по сохранению объектов культурного наследия; - документация или разделы документации, обосновывающие меры по обеспечению сохранности объекта культурного наследия, включенного в реестр, выявленного объекта культурного наследия либо объекта, обладающего признаками объекта культурного наследия, при проведении земляных, мелиоративных, хозяйственных работ, указанных в статье 30 Федерального закона работ по

Приложение 12

**Выдержки из приказа № 1668 от 11.10.2021 г.
«Об утверждении статуса аттестованного эксперта по
проведению государственной историко-культурной
экспертизы»**



**МИНИСТЕРСТВО КУЛЬТУРЫ
РОССИЙСКОЙ ФЕДЕРАЦИИ**

ПРИКАЗ

от 11 октября 2021

Москва

№ 1668

**Об аттестации экспертов по проведению государственной
историко-культурной экспертизы**

В соответствии с Федеральным законом от 25 июня 2002 г. № 73-ФЗ «Об объектах культурного наследия (памятниках истории и культуры) народов Российской Федерации», пунктом 9 Положения о государственной историко-культурной экспертизе, утвержденного постановлением Правительства Российской Федерации от 15 июля 2009 г. № 569, Положением о порядке аттестации экспертов по проведению государственной историко-культурной экспертизы, утвержденным приказом Минкультуры России от 26 августа 2010 г. № 563 (в редакции приказа Минкультуры России от 17 октября 2011 г. № 1003), руководствуясь Положением об аттестационной комиссии Минкультуры России, утвержденным приказом Минкультуры России от 29 декабря 2011 г. № 1276, протоколом заседания аттестационной комиссии Министерства культуры Российской Федерации по аттестации экспертов по проведению государственной историко-культурной экспертизы от 29 сентября 2021 г.,
п р и к а з ы в а ю:

1. Аттестовать экспертов по проведению государственной историко-культурной экспертизы согласно приложению к настоящему приказу.

2. Департаменту государственной охраны культурного наследия (Р.А.Рыбало) обеспечить размещение информации об аттестованных экспертах на официальном сайте Минкультуры России в сети Интернет.

3. Контроль за исполнением настоящего приказа оставляю за собой.

Первый заместитель Министра



С.Г.Обрывалин

Приложение
к приказу Министерства культуры
Российской Федерации
от « 11 » сентября 2021 г.
№ 1668

Аттестованные эксперты по проведению
государственной историко-культурной экспертизы

№ п/ п	Фамилия, имя, отчество соискателя	Решение о присвоении статуса аттестованного эксперта:
1.	Абуханов Абдурахман Залимханович	<ul style="list-style-type: none"> - выявленные объекты культурного наследия в целях обоснования целесообразности включения данных объектов в реестр; - документы, обосновывающие включение объектов культурного наследия в реестр; - проектная документация на проведение работ по сохранению объектов культурного наследия; - документация или разделы документации, обосновывающие меры по обеспечению сохранности объекта культурного наследия, включенного в реестр, выявленного объекта культурного наследия либо объекта, обладающего признаками объекта культурного наследия, при проведении земляных, мелиоративных, хозяйственных работ, указанных в статье 30 Федерального закона от 25.06.2002 № 73-ФЗ «Об объектах культурного наследия (памятниках истории и культуры) народов Российской Федерации» (далее – Федеральный закон) работ по использованию лесов и иных работ в границах территории объекта культурного наследия либо на земельном участке, непосредственно связанном с земельным участком в границах территории объекта культурного наследия.
2.	Аксенов Виктор Викторович	<ul style="list-style-type: none"> - выявленные объекты культурного наследия в целях обоснования целесообразности включения данных объектов в реестр; - документы, обосновывающие включение объектов культурного наследия в реестр; - документы, обосновывающие изменение категории историко-культурного значения объекта культурного наследия; - проектная документация на проведение работ по сохранению объектов культурного наследия;

		<ul style="list-style-type: none"> - документы, обосновывающие включение объектов культурного наследия в реестр; - документы, обосновывающие изменение категории историко-культурного значения объекта культурного наследия; - документы, обосновывающие отнесение объекта культурного наследия к историко-культурным заповедникам, особо ценным объектам культурного наследия народов Российской Федерации либо объектам всемирного культурного и природного наследия; - проектная документация на проведение работ по сохранению объектов культурного наследия.
23.	Поляков Андрей Владимирович	<ul style="list-style-type: none"> - выявленные объекты культурного наследия в целях обоснования целесообразности включения данных объектов в реестр; - документы, обосновывающие включение объектов культурного наследия в реестр; - документы, обосновывающие исключение объектов культурного наследия из реестра; - земли, подлежащие воздействию земляных, строительных, мелиоративных, хозяйственных работ, предусмотренных статьей 25 Лесного кодекса Российской Федерации работ по использованию лесов (за исключением работ, указанных в пунктах 3, 4 и 7 части 1 статьи 25 Лесного кодекса Российской Федерации) и иных работ, в случае, если указанные земли расположены в границах территорий, утвержденных в соответствии с пунктом 34.2 пункта 1 статьи 9 Федерального закона; - документация или разделы документации, обосновывающие меры по обеспечению сохранности объекта культурного наследия, включенного в реестр, выявленного объекта культурного наследия либо объекта, обладающего признаками объекта культурного наследия, при проведении земляных, мелиоративных, хозяйственных работ, указанных в статье 30 Федерального закона работ по использованию лесов и иных работ в границах территории объекта культурного наследия либо на земельном участке, непосредственно связанном с земельным участком в границах территории объекта культурного наследия; - документация, за исключением научных отчетов о выполненных археологических полевых работах, содержащая результаты исследований, в соответствии с которыми определяется наличие или отсутствие

		<p>объектов, обладающих признаками объекта культурного наследия, на земельных участках, подлежащих воздействию земляных, строительных, мелиоративных, хозяйственных работ, указанных в статье 30 Федерального закона работ по использованию лесов и иных работ.</p>
24.	Прямухин Алексей Николаевич	<ul style="list-style-type: none"> - выявленные объекты культурного наследия в целях обоснования целесообразности включения данных объектов в реестр; - документы, обосновывающие включение объектов культурного наследия в реестр; - земли, подлежащие воздействию земляных, строительных, мелиоративных, хозяйственных работ, предусмотренных статьей 25 Лесного кодекса Российской Федерации работ по использованию лесов (за исключением работ, указанных в пунктах 3, 4 и 7 части 1 статьи 25 Лесного кодекса Российской Федерации) и иных работ, в случае, если указанные земли расположены в границах территорий, утвержденных в соответствии с пунктом 34.2 пункта 1 статьи 9 Федерального закона; - документация или разделы документации, обосновывающие меры по обеспечению сохранности объекта культурного наследия, включенного в реестр, выявленного объекта культурного наследия либо объекта, обладающего признаками объекта культурного наследия, при проведении земляных, мелиоративных, хозяйственных работ, указанных в статье 30 Федерального закона работ по использованию лесов и иных работ в границах территории объекта культурного наследия либо на земельном участке, непосредственно связанном с земельным участком в границах территории объекта культурного наследия; - документация, за исключением научных отчетов о выполненных археологических полевых работах, содержащая результаты исследований, в соответствии с которыми определяется наличие или отсутствие объектов, обладающих признаками объекта культурного наследия, на земельных участках, подлежащих воздействию земляных, строительных, мелиоративных, хозяйственных работ, указанных в статье 30 Федерального закона работ по использованию лесов и иных работ.

25.	Сахновский Виктор Александрович	<ul style="list-style-type: none">- выявленные объекты культурного наследия в целях обоснования целесообразности включения данных объектов в реестр;- документы, обосновывающие включение объектов культурного наследия в реестр;- проектная документация на проведение работ по сохранению объектов культурного наследия;- документация или разделы документации, обосновывающие меры по обеспечению сохранности объекта культурного наследия, включенного в реестр, выявленного объекта культурного наследия либо объекта, обладающего признаками объекта культурного наследия, при проведении земляных, мелиоративных, хозяйственных работ, указанных в статье 30 Федерального закона работ по использованию лесов и иных работ в границах территории объекта культурного наследия либо на земельном участке, непосредственно связанном с земельным участком в границах территории объекта культурного наследия.
26.	Субботин Андрей Викторович	<ul style="list-style-type: none">- выявленные объекты культурного наследия в целях обоснования целесообразности включения данных объектов в реестр;- документы, обосновывающие включение объектов культурного наследия в реестр;- документы, обосновывающие исключение объектов культурного наследия из реестра;- земли, подлежащие воздействию земляных, строительных, мелиоративных, хозяйственных работ, предусмотренных статьей 25 Лесного кодекса Российской Федерации работ по использованию лесов (за исключением работ, указанных в пунктах 3, 4 и 7 части 1 статьи 25 Лесного кодекса Российской Федерации) и иных работ, в случае, если указанные земли расположены в границах территорий, утвержденных в соответствии с пунктом 34.2 пункта 1 статьи 9 Федерального закона;- документация или разделы документации, обосновывающие меры по обеспечению сохранности объекта культурного наследия, включенного в реестр, выявленного объекта культурного наследия либо объекта, обладающего признаками объекта культурного наследия, при проведении земляных, мелиоративных, хозяйственных работ, указанных в статье 30 Федерального закона работ по использованию лесов и иных работ в границах территории объекта культурного

		<p>наследия либо на земельном участке, непосредственно связанном с земельным участком в границах территории объекта культурного наследия;</p> <ul style="list-style-type: none"> - документация, за исключением научных отчетов о выполненных археологических полевых работах, содержащая результаты исследований, в соответствии с которыми определяется наличие или отсутствие объектов, обладающих признаками объекта культурного наследия, на земельных участках, подлежащих воздействию земляных, строительных, мелиоративных, хозяйственных работ, указанных в статье 30 Федерального закона работ по использованию лесов и иных работ.
27.	Сурков Алексей Владимирович	<ul style="list-style-type: none"> - выявленные объекты культурного наследия в целях обоснования целесообразности включения данных объектов в реестр; - документы, обосновывающие включение объектов культурного наследия в реестр; - документация или разделы документации, обосновывающие меры по обеспечению сохранности объекта культурного наследия, включенного в реестр, выявленного объекта культурного наследия либо объекта, обладающего признаками объекта культурного наследия, при проведении земляных, мелиоративных, хозяйственных работ, указанных в статье 30 Федерального закона работ по использованию лесов и иных работ в границах территории объекта культурного наследия либо на земельном участке, непосредственно связанном с земельным участком в границах территории объекта культурного наследия; - документация, за исключением научных отчетов о выполненных археологических полевых работах, содержащая результаты исследований, в соответствии с которыми определяется наличие или отсутствие объектов, обладающих признаками объекта культурного наследия, на земельных участках, подлежащих воздействию земляных, строительных, мелиоративных, хозяйственных работ, указанных в статье 30 Федерального закона работ по использованию лесов и иных работ.
28.	Тарновский Владимир Викторович	<ul style="list-style-type: none"> - выявленные объекты культурного наследия в целях обоснования целесообразности включения данных объектов в реестр; - документы, обосновывающие включение объектов культурного наследия в реестр;

Приложение 13

**Выдержки из приказа № 219 от 27.02.2019 г.
«Об утверждении статуса аттестованного эксперта по
проведению государственной историко-культурной
экспертизы»**



**МИНИСТЕРСТВО КУЛЬТУРЫ
РОССИЙСКОЙ ФЕДЕРАЦИИ**

ПРИКАЗ

27 февраля 2019г.

Москва

№ 219

Об аттестации экспертов по проведению государственной историко-культурной экспертизы

В соответствии с Федеральным законом от 25 июня 2002 г. № 73-ФЗ «Об объектах культурного наследия (памятниках истории и культуры) народов Российской Федерации», с пунктом 9 Положения о государственной историко-культурной экспертизе, утвержденного постановлением Правительства Российской Федерации от 15 июля 2009 г. № 569, Положением о порядке аттестации экспертов по проведению государственной историко-культурной экспертизы, утвержденным приказом Минкультуры России от 26 августа 2010 г. № 563 (в редакции приказа Минкультуры России от 17 октября 2011 г. № 1003), руководствуясь Положением об аттестационной комиссии Минкультуры России, утвержденным приказом Минкультуры России от 29 декабря 2011 г. № 1276, протоколом заседания аттестационной комиссии Минкультуры России от 07 февраля 2019 г., п р и к а з ы в а ю:

1. Аттестовать экспертов по проведению государственной историко-культурной экспертизы согласно приложению.

2. Департаменту государственной охраны культурного наследия (Р.А.Рыбало) обеспечить размещение информации об аттестованных экспертах на официальном сайте Минкультуры России в сети Интернет.

3. Контроль за исполнением настоящего приказа оставляю за собой.

Заместитель Министра



С.Г.Обрывалин

П р и л о ж е н и е

Утверждено приказом
Министерства культуры
Российской Федерации

от «24» февраля 2019 г. № 219

**Аттестованные эксперты по проведению
государственной историко-культурной экспертизы**

№ п/п	Фамилия, имя, отчество соискателя	Объекты экспертизы
1.	Барышева Ирина Владимировна	<ul style="list-style-type: none"> - проектная документация на проведение работ по сохранению объектов культурного наследия; - документация или разделы документации, обосновывающие меры по обеспечению сохранности объекта культурного наследия, включенного в реестр, выявленного объекта культурного наследия либо объекта, обладающего признаками объекта культурного наследия, при проведении земляных, мелиоративных, хозяйственных работ, указанных в настоящей статье работ по использованию лесов и иных работ в границах территории объекта культурного наследия либо на земельном участке, непосредственно связанном с земельным участком в границах территории объекта культурного наследия.
2.	Бахарева Наталия Николаевна	<ul style="list-style-type: none"> - выявленные объекты культурного наследия в целях обоснования целесообразности включения данных объектов в реестр; - документы, обосновывающие включение объектов культурного наследия в реестр; - документы, обосновывающие изменение категории историко-культурного значения объекта культурного наследия; - проекты зон охраны объекта культурного наследия;

		<p>в границах территорий, утвержденных в соответствии с пунктом 34.2 пункта 1 статьи 9 настоящего Федерального закона;</p> <ul style="list-style-type: none"> - документы, обосновывающие включение объектов культурного наследия в реестр; - документация, за исключением научных отчетов о выполненных археологических полевых работах, содержащая результаты исследований, в соответствии с которыми определяется наличие или отсутствие объектов, обладающих признаками объекта культурного наследия, на земельных участках, подлежащих воздействию земляных, строительных, мелиоративных, хозяйственных работ, указанных в настоящей статье работ по использованию лесов и иных работ.
5.	Городилов Андрей Юрьевич	<ul style="list-style-type: none"> - выявленные объекты культурного наследия в целях обоснования целесообразности включения данных объектов в реестр; - документы, обосновывающие включение объектов культурного наследия в реестр.
6.	Дмитриев Виктор Викторович	<ul style="list-style-type: none"> - выявленные объекты культурного наследия в целях обоснования целесообразности включения данных объектов в реестр; - документы, обосновывающие включение объектов культурного наследия в реестр; - документы, обосновывающие исключение объектов культурного наследия из реестра; - документы, обосновывающие изменение категории историко-культурного значения объекта культурного наследия; - документы, обосновывающие отнесение объекта культурного наследия к историко-культурным заповедникам, особо ценным объектам культурного наследия народов Российской Федерации либо объектам всемирного культурного и природного наследия; - проекты зон охраны объекта культурного наследия; - проектная документация на проведение работ по сохранению объектов культурного наследия; - документация или разделы документации, обосновывающие меры по обеспечению сохранности объекта культурного наследия,

Приложение 14

**Выдержки из приказа № 235 от 01.03.2022 г.
«Об утверждении статуса аттестованного эксперта по
проведению государственной историко-культурной
экспертизы»**



**МИНИСТЕРСТВО КУЛЬТУРЫ
РОССИЙСКОЙ ФЕДЕРАЦИИ**

ПРИКАЗ

от 1 марта 2022

Москва

№ 235

**Об аттестации экспертов по проведению государственной
историко-культурной экспертизы**

В соответствии с Федеральным законом от 25 июня 2002 г. № 73-ФЗ «Об объектах культурного наследия (памятниках истории и культуры) народов Российской Федерации», пунктом 9 Положения о государственной историко-культурной экспертизе, утвержденного постановлением Правительства Российской Федерации от 15 июля 2009 г. № 569, Положением о порядке аттестации экспертов по проведению государственной историко-культурной экспертизы, утвержденным приказом Минкультуры России от 26 августа 2010 г. № 563 (в редакции приказа Минкультуры России от 17 октября 2011 г. № 1003), руководствуясь Положением об аттестационной комиссии Минкультуры России, утвержденным приказом Минкультуры России от 29 декабря 2011 г. № 1276, протоколом заседания аттестационной комиссии Министерства культуры Российской Федерации по аттестации экспертов по проведению государственной историко-культурной экспертизы от 17 февраля 2022 г.,
п р и к а з ы в а ю:

1. Аттестовать экспертов по проведению государственной историко-культурной экспертизы согласно приложению к настоящему приказу.

2. Департаменту государственной охраны культурного наследия (Р.А.Рыбало) обеспечить размещение информации об аттестованных экспертах на официальном сайте Минкультуры России в сети Интернет.

3. Контроль за исполнением настоящего приказа оставляю за собой.

Первый заместитель Министра



С.Г.Обрывалин

Приложение
к приказу Министерства культуры
Российской Федерации
от « 1 » мая 2022 г.
№ 235

Аттестованные эксперты по проведению
государственной историко-культурной экспертизы

№ п/ п	Фамилия, имя, отчество соискателя	Решение о присвоении статуса аттестованного эксперта:
1.	Мялк Анна Вадимовна	<ul style="list-style-type: none"> - выявленные объекты культурного наследия в целях обоснования целесообразности включения данных объектов в реестр; - документы, обосновывающие включение объектов культурного наследия в реестр; - документы, обосновывающие исключение объектов культурного наследия из реестра; - документы, обосновывающие изменение категории историко-культурного значения объекта культурного наследия; - документы, обосновывающие отнесение объекта культурного наследия к историко-культурным заповедникам, особо ценным объектам культурного наследия народов Российской Федерации либо объектам всемирного культурного и природного наследия; - проектная документация на проведение работ по сохранению объектов культурного наследия; - документация или разделы документации, обосновывающие меры по обеспечению сохранности объекта культурного наследия, включенного в реестр, выявленного объекта культурного наследия либо объекта, обладающего признаками объекта культурного наследия, при проведении земляных, мелиоративных, хозяйственных работ, указанных в статье 30 Федерального закона от 25.06.2002 № 73-ФЗ «Об объектах культурного наследия (памятниках истории и культуры) народов Российской Федерации» (далее – Федеральный закон) работ по использованию лесов и иных работ в границах территории объекта культурного наследия либо на земельном участке, непосредственно

		<p>связанном с земельным участком в границах территории объекта культурного наследия;</p> <ul style="list-style-type: none"> - проекты зон охраны объекта культурного наследия; - документация, обосновывающая границы защитной зоны объекта культурного наследия.
24.	Рубель Александр Андреевич	<ul style="list-style-type: none"> - проекты зон охраны объекта культурного наследия.
25.	Садыков Тимур Рашитович	<ul style="list-style-type: none"> - выявленные объекты культурного наследия в целях обоснования целесообразности включения данных объектов в реестр; - документы, обосновывающие включение объектов культурного наследия в реестр.
26.	Соловьев Сергей Львович	<ul style="list-style-type: none"> - выявленные объекты культурного наследия в целях обоснования целесообразности включения данных объектов в реестр; - земли, подлежащие воздействию земляных, строительных, мелиоративных, хозяйственных работ, предусмотренных статьей 25 Лесного кодекса Российской Федерации работ по использованию лесов (за исключением работ, указанных в пунктах 3, 4 и 7 части 1 статьи 25 Лесного кодекса Российской Федерации) и иных работ, в случае, если указанные земли расположены в границах территорий, утвержденных в соответствии с пунктом 34.2 пункта 1 статьи 9 Федерального закона; - документы, обосновывающие включение объектов культурного наследия в реестр; - документы, обосновывающие исключение объектов культурного наследия из реестра; - документация, за исключением научных отчетов о выполненных археологических полевых работах, содержащая результаты исследований, в соответствии с которыми определяется наличие или отсутствие объектов, обладающих признаками объекта культурного наследия, на земельных участках, подлежащих воздействию земляных, строительных, мелиоративных, хозяйственных работ, указанных в статье 30 Федерального закона работ по использованию лесов и иных работ; - документация или разделы документации, обосновывающие меры по обеспечению сохранности объекта культурного наследия, включенного в реестр, выявленного объекта культурного наследия либо

		объекта, обладающего признаками объекта культурного наследия, при проведении земляных, мелиоративных, хозяйственных работ, указанных в статье 30 Федерального закона работ по использованию лесов и иных работ в границах территории объекта культурного наследия либо на земельном участке, непосредственно связанном с земельным участком в границах территории объекта культурного наследия.
27.	Шумилова Ольга Викторовна	- проектная документация на проведение работ по сохранению объектов культурного наследия.
28.	Юдин Александр Иванович	<ul style="list-style-type: none"> - выявленные объекты культурного наследия в целях обоснования целесообразности включения данных объектов в реестр; - земли, подлежащие воздействию земляных, строительных, мелиоративных, хозяйственных работ, предусмотренных статьей 25 Лесного кодекса Российской Федерации работ по использованию лесов (за исключением работ, указанных в пунктах 3, 4 и 7 части 1 статьи 25 Лесного кодекса Российской Федерации) и иных работ, в случае, если указанные земли расположены в границах территорий, утвержденных в соответствии с пунктом 34.2 пункта 1 статьи 9 Федерального закона; - документы, обосновывающие включение объектов культурного наследия в реестр; - документы, обосновывающие исключение объектов культурного наследия из реестра; - документация, за исключением научных отчетов о выполненных археологических полевых работах, содержащая результаты исследований, в соответствии с которыми определяется наличие или отсутствие объектов, обладающих признаками объекта культурного наследия, на земельных участках, подлежащих воздействию земляных, строительных, мелиоративных, хозяйственных работ, указанных в статье 30 Федерального закона работ по использованию лесов и иных работ; - документация или разделы документации, обосновывающие меры по обеспечению сохранности объекта культурного наследия, включенного в реестр, выявленного объекта культурного наследия либо объекта, обладающего признаками объекта культурного наследия, при проведении земляных, мелиоративных, хозяйственных работ, указанных в статье 30

		Федерального закона работ по использованию лесов и иных работ в границах территории объекта культурного наследия либо на земельном участке, непосредственно связанном с земельным участком в границах территории объекта культурного наследия.
--	--	--
