



ФЕДЕРАЛЬНОЕ ГОСУДАРСТВЕННОЕ БЮДЖЕТНОЕ УЧРЕЖДЕНИЕ НАУКИ  
**ИНСТИТУТ ИСТОРИИ МАТЕРИАЛЬНОЙ КУЛЬТУРЫ**  
РОССИЙСКОЙ АКАДЕМИИ НАУК (ИИМК РАН)

---

Дворцовая наб., 18, лит. А, Санкт-Петербург, 191186  
тел. +7 (812) 5715092, факс +7 (812) 5716271, Эл. почта: [admin@archeo.ru](mailto:admin@archeo.ru)  
ОКПО: 02698499, ОГРН: 1027809188527, ИНН: 7825004658, КПП: 784101001

УТВЕРЖДАЮ

Заместитель директора ИИМК РАН

Соловьева Н.Ф.

«06» мая 2022 г.

**Акт государственной историко-культурной экспертизы земельного участка, подлежащего воздействию земляных, строительных, мелиоративных и (или) хозяйственных работ, предусмотренных статьей 25 Лесного кодекса Российской Федерации работ по использованию лесов (за исключением работ, указанных в пунктах 3, 4 и 7 части 1 статьи 25 Лесного кодекса Российской Федерации) и иных работ в случае, если федеральный орган охраны объектов культурного наследия и орган охраны объектов культурного наследия субъекта Российской Федерации не имеют данных об отсутствии на указанных землях объектов археологического наследия, включенных в реестр, и выявленных объектов археологического наследия (земельный участок, предусмотренный под проектирование объекта: «Многоэтажный гараж» по адресу: Ленинградская область, Всеволожский район, массив Янино-Восточный, участок 19, кадастровый номер 47:07:1039001:2436)**

**Заказчик:** ООО «Специализированный застройщик «ЛСТ Девелопмент»

г. Санкт-Петербург;  
Ленинградская область, Всеволожский район  
2022

**Акт государственной историко-культурной экспертизы земельного участка, подлежащего воздействию земляных, строительных, мелиоративных и (или) хозяйственных работ, предусмотренных статьей 25 Лесного кодекса Российской Федерации работ по использованию лесов (за исключением работ, указанных в пунктах 3, 4 и 7 части 1 статьи 25 Лесного кодекса Российской Федерации) и иных работ в случае, если федеральный орган охраны объектов культурного наследия и орган охраны объектов культурного наследия субъекта Российской Федерации не имеют данных об отсутствии на указанных землях объектов археологического наследия, включенных в реестр, и выявленных объектов археологического наследия (земельный участок, предусмотренный под проектирование объекта: «Многоэтажный гараж» по адресу: Ленинградская область, Всеволожский район, массив Янино-Восточный, участок 19, кадастровый номер 47:07:1039001:2436)**

Настоящий акт государственной историко-культурной экспертизы составлен в соответствии с Положением о государственной историко-культурной экспертизе, утвержденным постановлением Правительства Российской Федерации от 15 июля 2009 г. № 569.

**Дата начала проведения экспертизы:** «17» декабря 2021 г.

**Дата окончания экспертизы:** «06» мая 2022 г.

**Место проведения экспертизы:** Ленинградская область, Всеволожский район, массив Янино-Восточный, участок 19

**Заказчик экспертизы:** ООО «Специализированный застройщик «ЛСТ Девелопмент»

Юридический адрес: 188689, Ленинградская область, Всеволожский муниципальный район, Заневское г.п., г.п. Янино-1, мкр. Янила Кантри, ул. Тюльпанов, д. 1, помещ. 16-Н, ком. 1

Почтовый адрес: 191186, г. Санкт-Петербург, ул. Миллионная, дом. 8

ИНН 7841354900 / КПП 470301001

ОГРН 1077847032614

Электронная почта: lst-stroika@78stroy.ru

Телефон: 8 (812) 325-82-55

**Сведения об экспертной организации:**

<b>Полное наименование</b>	<b>Федеральное государственное бюджетное учреждение науки Институт истории материальной культуры Российской академии наук</b>
<b>Краткое наименование</b>	ИИМК РАН
<b>Организационно-правовая форма</b>	Федеральное государственное бюджетное учреждение науки
<b>Ведомственная принадлежность</b>	Министерство науки и высшего образования Российской Федерации
<b>Адрес</b>	Российская Федерация, 191186, Санкт-Петербург, Дворцовая наб. 18, лит. А
<b>Реквизиты</b>	ИНН 7825004658 КПП 784101001 ОГРН: 1027809188527 ОКПО: 0269849 ОКВЭД 72.20

На основании пп. б) п.7 Положения о государственной историко-культурной экспертизе, утвержденного постановлением Правительства Российской Федерации от 15 июля 2009 г. № 569 (в редакции от 27.04.2017) ИИМК РАН соответствует требованию в части кадрового состава, как юридическое лицо, привлекаемое в качестве эксперта (см. Приложение 9).

**Сведения об эксперте:**

<b>Фамилия, имя, отчество</b>	<b>Субботин Андрей Викторович</b>
<b>Образование</b>	высшее
<b>Специальность</b>	история
<b>Ученая степень (звание)</b>	кандидат исторических наук
<b>Стаж работы</b>	46 лет
<b>Место работы и должность</b>	ст.н.с. ИИМК РАН
<b>Реквизиты аттестации</b>	Государственный эксперт по проведению историко-культурной экспертизы (приказ Министерства культуры Российской Федерации № 1668 от 11.10.2021 г. «Об утверждении статуса аттестованного эксперта по проведению государственной историко-культурной экспертизы») (п. 26))

	<p><b>Объекты экспертизы:</b></p> <ul style="list-style-type: none"><li>- выявленные объекты культурного наследия в целях обоснования целесообразности включения данных объектов в реестр;</li><li>- документы, обосновывающие включение объектов культурного наследия в реестр;</li><li>- документы, обосновывающие исключение объектов культурного наследия из реестра;</li><li>- земли, подлежащие воздействию земляных, строительных, мелиоративных, хозяйственных работ, предусмотренных статьей 25 Лесного кодекса Российской Федерации работ по использованию лесов (за исключением работ, указанных в пунктах 3, 4 и 7 части 1 статьи 25 Лесного кодекса Российской Федерации) и иных работ, в случае, если указанные земли расположены в границах территорий, утвержденных в соответствии с пунктом 34.2 пункта 1 статьи 9 Федерального закона;</li><li>- документация или разделы документации, обосновывающие меры по обеспечению сохранности объекта культурного наследия, включенного в реестр, выявленного объекта культурного наследия либо объекта, обладающего признаками объекта культурного наследия, при проведении земляных, мелиоративных, хозяйственных работ, указанных в настоящей статье работ, указанных в статье 30 Федерального закона работ по использованию лесов и иных работ в границах территории объекта культурного наследия либо на земельном участке, непосредственно связанном с земельным участком в границах территории объекта культурного наследия;</li><li>- документация, за исключением научных отчетов о выполненных археологических полевых работах, содержащая результаты исследований, в соответствии с которыми определяется наличие или отсутствие объектов, обладающих признаками объекта культурного наследия, на земельном участке, подлежащих воздействию земляных, строительных, мелиоративных, хозяйственных работ, указанных в статье 30 Федерального закона работ по использованию лесов и иных работ</li></ul>
--	---

В соответствии с законодательством Российской Федерации эксперт несет ответственность за достоверность сведений, изложенных в заключении экспертизы.

Эксперт Субботин А.В.

## Отношения к заказчику

### Экспертная организация:

- не участвует в разработке проектной документации на строительство, расширение, реконструкцию, техническое перевооружение, консервацию и ликвидацию, и иное хозяйственное освоение объекта или объектов, в отношении которых проводится экспертиза, или подобной проектной документации;
- не участвует в проектировании или конструировании, изготовлении, поставке, монтаже, ремонте, покупке, владении, эксплуатации или обслуживании технических устройств, применяемых на объекте или других объектах, в отношении которых проводится экспертиза, или подобных конкурентных технических устройств;
- не участвует в проектировании или конструировании, строительстве, ремонте, покупке, владении, эксплуатации или обслуживании зданий и сооружений на объекте или других объектах, в отношении которых проводится экспертиза, или подобных конкурентных зданий и сооружений;
- не имеет с заказчиком отношений общего владения; не имеет с заказчиком конфликта интересов;
- не подлежит непосредственной отчетности тому же вышестоящему управляющему органу, что и заказчик экспертизы;
- не выполняет функции официального представителя заказчика.

### Эксперт:

- не имеет родственных связей с заказчиком (его должностными лицами, работниками);
- не состоит в трудовых отношениях с заказчиком;
- не имеет долговых или иных имущественных обязательств перед заказчиком (его должностным лицом или работником), а также заказчик (его должностное лицо или работник) не имеет долговых или иных имущественных обязательств перед экспертом;
- не владеет ценными бумагами, акциями (долями участия, паями в уставных (складочных) капиталах) заказчика;
- не заинтересован в результатах исследований и решений, вытекающих из заключения экспертизы, с целью получения выгоды в виде денег, ценностей, иного имущества, услуг имущественного характера или имущественных прав для себя или третьих лиц.

## **Основание проведения государственной историко-культурной экспертизы**

1. Федеральный закон от 25.06.2002 № 73-ФЗ «Об объектах культурного наследия (памятниках истории и культуры) народов Российской Федерации».

2. Положение о государственной историко-культурной экспертизе, утвержденное Постановлением Правительства РФ от 15.07.2009 № 569 и последующие дополнениями к нему.

3. Договор № ЛД-ПД-3471 от 17 декабря 2021 года между ИИМК РАН и Заказчиком.

4. Письмо Комитета по сохранению культурного наследия Ленинградской области № ИСХ-7399/2021 от 10.12.2021 г.

## **Цель и объект экспертизы**

**Цель экспертизы:** определение наличия или отсутствия объектов культурного наследия, включенных в реестр, выявленных объектов культурного наследия, либо объектов, обладающих признаками объекта культурного наследия, на земельном участке, предусмотренном под проектирование объекта: «Многоэтажный гараж» по адресу: Ленинградская область, Всеволожский район, массив Янино-Восточный, участок 19, кадастровый номер 47:07:1039001:2436.

**Объект экспертизы:** земельный участок, предусмотренный под проектирование объекта: «Многоэтажный гараж» по адресу: Ленинградская область, Всеволожский район, массив Янино-Восточный, участок 19, кадастровый номер 47:07:1039001:2436.

## **Перечень документов, представленных Заказчиком**

- Копия письма Комитета по сохранению культурного наследия Ленинградской области № ИСХ-7399/2021 от 10.12.2021 г.

- Схема расположения земельного участка на кадастровой карте территории.

- Копия градостроительного плана земельного участка № РФ-47-4-04-1-09-2021-0131.

- Копия Выписки из Единого государственного реестра недвижимости об основных характеристиках и зарегистрированных правах на объект недвижимости с КН 47:07:1039001:2436.

**Перечень документов и материалов, привлекаемых при проведении экспертизы, а также использованной для нее специальной, технической и справочной литературы**

1. Основы законодательства Российской Федерации о культуре, утв. Верховным Советом РФ 9 октября 1992 г. N 3612-1.
2. Федеральный закон РФ от 25 июня 2002 г. №73-ФЗ "Об объектах культурного наследия (памятниках истории и культуры) народов Российской Федерации".
3. Положение о государственной историко-культурной экспертизе, утв. Постановлением Правительства от 15 июля 2009 г. № 569.
4. Правила выдачи, приостановления и прекращения действия разрешений (открытых листов) на проведение работ по выявлению и изучению объектов археологического наследия, утвержденные Постановлением Правительства Российской Федерации от 20.02.2014 № 127.
5. Положение о порядке проведения археологических полевых работ и составления научной отчетной документации, утвержденное постановлением Бюро Отделения историко-филологических наук Российской академии наук от 20.06.2018 № 32.
6. Приказ Министерства культуры Российской Федерации от 1 сентября 2015 г. N 2328 "Об утверждении перечня отдельных сведений об объектах археологического наследия, которые не подлежат опубликованию".
7. Закон Ленинградской области от 25.12.2015 № 140-оз «О государственной охране, сохранении, использовании и популяризации объектов культурного наследия (памятников истории и культуры) народов Российской Федерации, расположенных на территории Ленинградской области».
8. СП 42.13330.2011 Градостроительство. Планировка и застройка городских и сельских поселений. Актуализированная редакция СНиП 2.07.01-89.
9. Положение о едином государственном реестре объектов культурного наследия (памятников истории и культуры) народов Российской Федерации, утвержденное приказом Министерства культуры Российской Федерации от 30.10.2011 № 954.
10. Верещагина И.В. Поселение Хепо-ярви в южной части Карельского перешейка. // Неолит-энеолит юга и неолит севера Восточной Европы. С.-Петербург. 2003. С. 140-153.
11. Герасимов Д.В., Лисицын С.Н., Тимофеев В.И. Материалы к археологической карте Карельского перешейка (Ленинградская область). Памятники каменного века и периода раннего металла. СПб., 2003
12. Гурина Н.Н. Древняя история Северо-Запада Европейской части СССР. МИА. № 87. 1961.
13. Динцес Л.А. Неолитическая стоянка в Токсове. Л. 1929.

14. Лапшин В.А. Археологическая карта Ленинградской области. Ч.1. Западные районы. Л., 1990.

15. Лапшин В.А. Археологическая карта Ленинградской области. Ч.2. Восточные и северные районы. Л., 1995.

16. Равдоникас В.И. Памятники эпохи возникновения феодализма в Карелии и Юго-Восточном Приладожье // ИГАИМК. Вып. 94. 1934.

17. Равдоникас В.И. Археологические памятники западной части Карело-Финской ССР // КСИИМК. Вып. VII. 1940.

18. Саарнисто М., Сакса А., Таавитсайнен Ю.-П. Древняя Ладога и человек на ее берегах. Ежегодные Российско-Финляндские гуманитарные чтения «Шегрен — академик Императорской Академии наук. К 200-летию со дня рождения». Санкт-Петербург, 5–7 октября 1993 г. Тезисы докладов. РАН. Санкт-Петербургский научный центр. СПб., 1993. С. 27–29.

19. Сакса А.И. Карельская земля в XII–XIV вв. (по археологическим данным) // Автореферат на соискание ученой степени кандидата исторических наук. Л., 1984. С. 1–20.

20. Сакса А.И. Исследование новых средневековых памятников на Карельском перешейке // Новое в археологии Северо-Запада СССР. Л., 1985. С. 81–84.

### **Сведения об обстоятельствах, повлиявших на процесс проведения и результаты экспертизы**

Обстоятельства, повлиявшие на процесс проведения и результаты экспертизы, отсутствуют.

### **Сведения о проведенных исследованиях**

В процессе государственной историко-культурной экспертизы:

- проведены полевые научно-исследовательские археологические работы (разведки);
- подготовлен отчет о проведении полевых научно-исследовательских археологических работ;
- выполнен анализ действующего законодательства в сфере охраны культурного наследия;
- выполнен анализ документов и материалов, полученных для проведения экспертизы по объекту с формулировкой выводов;
- оформлены результаты государственной историко-культурной экспертизы в виде Акта.



## **Факты и сведения, выявленные и установленные в результате проведенных исследований**

Участок обследования с кадастровым номером 47:07:1039001:2436 расположен по адресу: Ленинградская область, Всеволожский район, массив «Янино-Восточный», участок 19.

Территория в границах земельного участка проектируемого объекта представляет собой фигуру неправильной формы, вытянутую в направлении запад-восток максимальными размерами 85х65 м. Общая площадь полосы землеотвода – 0,5 га.

С севера территория ограничена трассой асфальтированной Ясной улицы, с востока – Голландской улицы. Вдоль улиц устроены мелиоративные каналы. С востока и юга расположены земельные участки, на которых ведутся строительные работы. Рельеф территории размещения проектируемого объекта преимущественно равнинный, абсолютные отметки поверхности изменяются около 17,5-18,0 м БС (естественный уровень рельефа фиксируется по северной и западной границе участка), фактические высоты центральной части участка на момент производства работ – до 25,5 м БС. По всей видимости, в недавнем прошлом на территории размещался отвал грунта от строительных котлованов с соседних земельных участков. На момент проведения обследования большая часть территории перекрыта незадернованным слоем переотложенного грунта мощностью от 1 до 5 метров. Земельные участки, расположенные к юго-востоку были частично обследованы в ходе археологических работ в 2018 – 2021 годах.

Согласно сводному инженерному плану сетей, предоставленному заказчиком производства работ, вдоль Голландской улицы по западному краю участка проходят действующие сети водоснабжения и бетонный коллектор водоотведения.

Историко-культурное научное археологическое обследование (разведки) с целью проведения государственной историко-культурной экспертизы земельного участка, предусмотренного под проектирование объекта: «Многоэтажный гараж» по адресу: Ленинградская область, Всеволожский район, массив Янино-Восточный, участок 19, кадастровый номер 47:07:1039001:2436, проводилось в апреле 2022 г. сотрудниками археологической экспедиции Центра спасательной археологии ИИМК РАН под руководством д.и.н. Полякова Андрея Владимировича. Работы осуществлялись на основании договора № ЛД-ПД-3471 от 17 декабря 2021 года, заключенного между ИИМК РАН и ООО «Специализированный застройщик «ЛСТ Девелопмент» и разрешения Открытого листа № 3279-2021, выданного МК РФ на имя Полякова Андрея Владимировича на право проведения археологических разведок с осуществлением локальных земляных работ в бассейнах р. Нева, р. Охта,

р. Такса, р. Оккервиль, р. Черная, р. Вьюн, р. Волчья, р. Сестра, оз. Лемболовское, оз. Кавголово, оз. Хепоярви, оз. Воляярви, р. Луга, р. Долгая, р. Касколовка, р. Лужина, р. Мертвица, р. Орьевка, р. Россонь, р. Систа, р. Славянка, р. Солка, р. Сума, р. Хаболовка, р. Вуокса, р. Великая, оз. Лидское, оз. Рябова, оз. Нунгоша, оз. Долгомощье, оз. Красногвардейское, оз. Подгорное, оз. Гладышевское, оз. Полянское, оз. Зеленохолмское, оз. Краснофлотское, оз. Хаболово, оз. Бабиносское, оз. Судачье и по берегам Финского залива и Ладожского озера, р. Коваши, р. Ламошка, р. Стрелка, р. Систа, р. Лопухинка, р. Лебяжья, р. Дубенская, р. Воронка, р. Оредеж, р. Суйда, р. Волхов, р. Сясь, р. Паша, р. Свирь, р. Воронежка, р. Рассоха, р. Чаженка, р. Тосна, р. Саблинка, р. Тигода, р. Равань, р. Большая Ижора, р. Большая Ижора во Всеволожском, Кингисеппском, Выборгском, Ломоносовском, Гатчинском, Волховском и Тосненском районах Ленинградской области, в целях выявления объектов археологического наследия, уточнения сведений о них и планирования мероприятий по обеспечению их сохранности. Срок действия открытого листа: с 16 декабря 2021 г. по 10 декабря 2022 г.

Исследования проводились во исполнение требований Федерального закона № 73-ФЗ от 25 июня 2002 года «Об объектах культурного наследия (памятниках истории и культуры) народов Российской Федерации».

Границы участка, подлежащего археологическому обследованию, предоставлены ООО «Специализированный застройщик «ЛСТ Девелопмент». Объемы изыскательских работ определялись исходя из площади земельного участка на основании исходных материалов, представленных Заказчиком работ, с учетом существующих методических рекомендаций. При проведении исследований эксперт опирался на предоставленные ООО «Специализированный застройщик «ЛСТ Девелопмент» документы, сведения и картографические материалы, а также открытые данные, предоставляемые федеральными и региональными органами власти: Публичная кадастровая карта (<http://pkk5.rosreestr.ru>), Геоинформационная система Ленинградской области (<https://fpd.lenobl.ru/>). В документах, представленных Заказчиком для проведения экспертизы, несоответствий не выявлено.

До начала полевых археологических работ ИИМК РАН были выполнены историко-библиографические изыскания и анализ опубликованных данных по территории, расположенной вблизи земельного участка на предмет наличия объектов археологического наследия и археологической изученности территории. Результаты данных исследований представлены в полном научно-техническом отчете (Прил. 3).

В древности территория района располагалась на Великом водном пути «Из варяг в греки» и сухопутном пути между Русью и Скандинавией.

До XVIII века, территория современного Всеволожского района, входила в Ореховский уезд, Корельской половины Водской пятины, и делилась на Иванской, Куиваской, Воздвиженской Корбоселской и Ильинской Телкужской погосты.

С середины XVIII века до 1923 года, территория входила в 3-й и 4-й станы Санкт-Петербургского уезда (западная часть) и 2-й стан Шлиссельбургского уезда (восточная часть), которые в свою очередь делились на Белоостровскую, Вартемякскую, Коркомякскую, Куйвозовскую, Муринскую, Осинорощенскую, Полюстровскую, Колтушскую, Лемболовскую, Матокскую, Рябовскую и Токсовскую волости.

В 1914 году Санкт-Петербургский уезд был переименован в Петроградский уезд.

При подготовке исторической справки были проработаны доступные картографические материалы XVIII – XX веков. Для составления опорного плана были отобраны несколько из них, наиболее полно отображающие характер хозяйственной деятельности в разные исторические периоды исследуемого участка и прилегающих территорий.

Впервые деревня Янино упоминается на карте 1705 года – "Географический чертеж над Ижерскою землей со своими Городами, Уездами, Погостами, Церквами, Часовнями, Дворами и Деревнями, Со всеми стоящими Озерами, Реками, Потоками, Хлебными и Пильными мельницами и Рыбными ловлями и Корабельными пристанищами и протчая. Грыдовал Адриан Шхонбек". [М., СПб.: Оружейная палата, Походная гравировальная мастерская. 1705.] Гравюра. Отдел картографии РНБ. Обозначено Янино (Janino).

В «Атласе Кириллова на "Новой и достоверной карте всея Ингерманландии" 1726 г. обозначена деревня Янино. Она же обозначена на карте Ингерманландии работы известного гравера Алексея Ростовцева 1734 г.

На карте 1810 года, выполненной картографом Александром Вильбрехтом и граверами А. Савинковым и Т. Харитоновым (карта охватывает близлежащие в Санкт-Петербургу области. Масштаб: 1:183744. Размеры листа: 47 x 59 см) также обозначена деревня Янино.

Около 1830 г. отдельные немецкие колонисты стали выселяться из Новосаратовской, Среднерогатской и Ижорской колоний и приобретать земли по правому берегу Невы так образовались колонии Овцына и Янинская (NN 4662 и 4700). Янинская колония возникла на землях, приобретенных у помещика Чоглокова.

В переписных книгах за 1838 г. значится: «Шлиссельбургский уезд: Янина 27 - мужчин, 31 - женщин; Мяглова – 60 – мужчин, 56 – женщин; Хирвоста – 26 мужчин и 29 – женщин. Деревни принадлежали ротмистру Александру Чоглокову».

На карте 1832 года «Специальная карта Западной части Российской Империи, составленная и гравированная в 1/420000 долю настоящей величины при Военно-Топографическом Депо, во время управления генерал квартирмейстера Нейдгарта под руководством генерал-лейтенанта Шуберта» исследуемый участок находится немного севернее деревни Янино.

1862 г. – В составе 2 стана Шлиссельбургского уезда – дер. владельческая Янино при колодцах (42 жителя мужского пола и 41 – женского), колония немецкая Янино при колодцах (46 жителей мужского пола и 40 женского), Хирвосты – дер. владельческая при колодцах 28 жителей мужского пола и 35 – женского. 1 стан Санкт-петербургской губернии – Сергеевка, дер. влад. при оз. Островке (N 316)- 20-мужчин, 23- женщин; Новая, дер. влад. при оз. Островке (N 317) – 12 мужчин и 6 женщин. В 1896 г. по соседству с колонией Янино располагалось имение петербургского купца Петра Михайловича Ермакова (Шудибиль)- молочная ферма "Козлы" (Янина горка) при почтовом тракте из Петербурга в Шлиссельбург, 1 двор, 7 жителей.

На карте 1890 года – обозначена деревня Янино вдоль дороги к югу от исследуемого участка.

В 1905 г. территория современного МО Заневское СП лежало на границе между Санкт-Петербургским и Шлиссельбургским уездами. Янино входило в состав Среднерогатского сельского общества Среднерогатской волости Санкт-Петербургского уезда. Здесь насчитывалось 15 дворов и проживало 63 мужчины и 64 женщины, а дер. Сегиевка входила в состав Оккервильского сельского общества Полюстровской волости (Санкт-Петербургский уезд), в ней насчитывалось 9 домохозяйств и проживало 26 женщин и 24 мужчины. Обе деревни входили в Петербургский уезд Санкт-Петербургской губернии. В состав Колтушской волости Шлиссельбургского уезда входила мыза Янино (1514 десятин), принадлежавшая в 1905 г. фон-Вольской Елизавете Алексеевне. В состав Янинского сельского общества Колтушской волости Шлиссельбургского уезда входили дер. Янино (Янинская колония) Хирвосты и пос. Суо-Ронда (Голубая дача).

В 1913 г. была построена соединительная линия между Московским и Финляндским железнодорожными узлами.

Территория современного МО Заневское СП в 1930-е гг. это части бывших Яблоновского и Колтушского сельских Советов Ленинградского Пригородного района. В 1933 г. в состав Яблоновского сельсовета входили населенные пункты поселки Труд и Ново-Поселок и деревни Ново-Сергеевка, Б. Яблоновка, М. Яблоновка, Малиновка, Салтыковка, Жерновка, Зоневка.

21 сентября 1935 г. была закрыта лютеранская церковь в дер. Янино, а здание ее было передано местной школе.

В непосредственной близости от площадки проведения работ в 2018-2021 годах сотрудниками Отдела охранной археологии ИИМК РАН проводились научно-исследовательские археологические работы с целью проведения государственной историко-культурной экспертизы земельных участков:

1. Участок с кадастровым номером 47:07:1039001:2460 площадью 2,3 га. В январе 2018 года заложено 3 шурфа размерами 2х2 м.

2. Участок с кадастровым номером 47:07:1039001:2450 площадью 2,51 га. В январе 2018 года заложено 3 шурфа размерами 2х2 м.

3. Участок с кадастровым номером 47:07:1039001:2443 площадью 2,7 га. В январе 2018 года заложено 3 шурфа размерами 2х2 м.

4. Участок с кадастровым номером 47:07:1039001:1087 площадью 2,5 га. В ноябре 2019 года заложено 3 шурфа размерами 2х2 м.

5. Участок с кадастровым номером 47:07:1039001:2442 площадью 0,7 га. В ноябре 2019 года заложено 2 шурфа размерами 2х1 м.

6. Участок с кадастровым номером 47:07:1039001:2438 протяженностью 0,98 км. В июле 2020 года заложены 1 шурф размерами 2х2 м и 2 зачистки по 2 погонных метра.

7. Земельные участки с кадастровыми номерами: 47:07:1039001:2120, 47:07:1039001:2121, 47:07:1039001:2122, 47:07:1039001:2123, 47:07:1039001:2124, 47:07:1039001:2125, 47:07:1039001:2126, 47:07:1039001:2127, 47:07:1039001:2128, 47:07:1039001:2129, 47:07:1039001:2130, 47:07:1039001:2138, 47:07:1039001:2139, 47:07:1039001:2141, 47:07:1039001:2142, 47:07:1039001:2144, 47:07:1039001:2145, 47:07:1039001:2146, 47:07:1039001:2147, 47:07:1039001:2151, 47:07:1039001:2158, 47:07:1039001:2159, 47:07:1039001:2160, 47:07:1039001:2153, 47:07:1039001:2161, 47:07:1039001:2162, 47:07:1039001:2163, 47:07:1039001:2164, 47:07:1039001:2136, 47:07:1039001:2135, 47:07:1039001:2150 общей площадью 40 Га. В декабре 2021 года заложены 40 шурфов размерами 1х1 м.

В результате проведенных работ значимый культурный слой и объекты, обладающие признаками объекта культурного наследия, не зафиксированы. Расстояние от участка производства работ до границ ранее обследованных земельных участков не превышает 1 км.

По архивным данным и публикациям выявлен ряд памятников археологии в относительной близости от территории обследования:

1. Стоянка Хепоярви.
2. Стоянка Токсово.

3. Местонахождение Кавголово.
4. Стоянка Курголово 1.
5. Местонахождение Лемболово-1.
6. Местонахождение Лемболово-2.
7. Местонахождение Лемболово-3.
8. Местонахождение Васкелово.
9. Селище Морье.
10. Местонахождение Дубровка-1.
11. Сертолово 1.
12. Сертолово 2.
13. Сертолово 3.
14. Сертолово 4.
15. Сертолово 5.
16. Сертолово 6.

Территориальное соотношение известных памятников археологии относительно исследуемого земельного участка отражено на иллюстрации № 12.

Удаленность известных памятников археологии от территории обследования составляет более 5 км.

Непосредственно на участке обследования известные археологические объекты отсутствуют. Наиболее близкими являются следующие археологические памятники Всеволожского района:

#### **1. Стоянка Хепоярви.**

Памятник расположен в 3 км к востоку от станции Кавголово, в 0,8 км к востоку от северо-восточной окраины п. Токсово, на северном берегу оз. Хепоярви, на узком мысу на высоте 2-5 м над уровнем воды (Лапшин, 1995; Герасимов, Лисицын, Тимофеев, 2003; Верещагина, 2003). Поселение было открыто в 1978 г. учащимися 94-й школы Выборгского р-на г. Ленинграда во время одного из тематических турпоходов под руководством преподавателя В. М. Соколова, руководителя археологического кружка. О находках каменных орудий и керамики было сообщено в отдел палеолита ИИМК РАН (тогда ЛОИА АН СССР) (Верещагина, 2003). В том же году памятник исследован И.В. Верещагиной. На площади раскопа в 124 кв.м. раскрыты 3 очага, сложенные из камней. Культурный слой - гумусированный бурый песок мощностью до 0.4 м, залегающий на большей части площади непосредственно под дерном. Находки – скребки на отщепах, ножевидные пластины, пилки, резцы, острия, наконечник стрелы, тесло, топорики, отщепы, точильные и шлифовальные плитки, изготовленные, в основном, из кварца, а также из кремня, сланца, песчаника, кварцита. Керамика представлена культурой сперрингс, нарвского типа и гребенчато-ямочной. Относится к раннему и развитому неолиту.

В изданной в 1995 г. В.А. Лапшиным «Археологической карте Ленинградской области. Часть 2», памятник учтён как «Хепоярви. Стоянка» (Лапшин, 1995, с. 174, № 1662).

## **2. Стоянка Токсово.**

Памятник открыт в 1926 году сотрудниками ГАИМК Л.А. Динцесом и С.Н. Замятниным. На двух песчаных отмелях южного берега Кавголовского озера, протяженностью 13 метров, ими были собраны материалы неолитического времени. Находки состояли из мелких отщепов и осколков кремня и гранита, куски побывавших в огне валунов (вероятно очажных) и более 200 фрагментов ямочно-гребенчатой керамики (Динцес, 1929). В 1930 и 1934 гг., Н.Н. Тихановой и, затем, Г.П. Сосновским также произведен поверхностный сбор находок, коллекции которых поступили в МАЭ (Гурина, 1961, с.438). В 1978 г. на стоянке сбор подъемного материала произведен археологической экспедицией Ленинградского дворца пионеров под руководством А.В.Виноградова (Виноградов, 1978). Разведками было установлено, что культурный слой, уходящий в озеро, сильно размывается, находки переотложены. Раскопки на памятнике не производились. Из всей коллекции артефактов стоянки наиболее выразительными являются обломок кремневого наконечника стрелы, кремневый нуклеус, скребки, резцы и 2 куса шлифовальных плит. Стоянка фиксируется по подъемному материалу собранному в прибрежной полосе шириной около 3 м на расстоянии 0,1 км к западу от ручья вытекающего из озера и впадающего в р.Охта (Лапшин, 1995, с. 174-175).

В изданной в 1995 г. В.А. Лапшиным «Археологической карте Ленинградской области. Часть 2», памятник учтён как «Токсово. Стоянка» (Лапшин, 1995, с. 174, № 1663).

## **3. Местонахождение Кавголово.**

Памятник расположен на восточном берегу Кавголовского озера на уровне воды. Первые сборы подъемного материала произвел краевед В.М. Соколов в 1960-х гг. (Герасимов, Лисицын, Тимофеев, 2003, с.8). В 1984 г. сотрудником ЛОИА (сейчас ИИМК РАН) В.И. Тимофеевым «на северном» (?) «берегу Кавголовского озера, близ железнодорожной станции, в северной части пляжа, на уровне уреза воды» найдены разрозненные находки кварцевых орудий, в том числе кварцевый скребок на отщепе, «скребок кольского типа», массивный отщеп кварца (Тимофеев, 1984, л. 32) Датруется неолитом-ранним металлом.

## **4. Стоянка Курголово 1.**

Памятник выявлен в 2008 г. С.Н. Лисицыным в рамках археологической экспертизы землеотвода под строительство многофункционального спортивного комплекса «Токсово» между озерами Хепоярви и Курголовское севернее поселка Токсово, проводимой ЗАО «ЭНОТ» (Лисицын, 2008). У парковочной стоянки, был осмотрен склон террасы (высотой 70-75 м над уровнем моря), подрезанный дорогой.

В осыпи склона были найдены фрагменты керамики и кальцинированные кости. Проведенная здесь зачистка показала следующую стратиграфию: под слоем дерна и подзола, мощностью 5-10 см залегает слой интенсивно-красного песка толщиной около 20 см, который подстилается светло-желтым песком. Находки были приурочены к слою красного песка. Распространение этого слоя было прослежено около 100 м по направлению к озеру и на 20-30 м к северу от грунтовой дороги. В сторону озера распространение слоя обрывается на краю срезанной бульдозером парковочной площадки, очевидно, уничтожившей основную площадь древнего поселения. Обнаруженные фрагменты керамики относятся к периоду позднего неолита (2500-1500 лет до н.э.). На вершине холма были заложены рекогносцировочные шурфы. Культурный слой в них не зафиксирован. Памятнику было присвоено название стоянка Курголово-1.

В 2009 г. С.Н. Лисицыным и Д.В. Герасимовым были уточнены границы поселения и площадь археологического вскрытия памятника, составившая 250 кв.м. В том же году ЗАО «ЭНОТ» были разработаны меры по сохранению памятника («ЭНОТ», 2009).

#### **5. Местонахождение Лемболовское-1.**

Местонахождение в 0,9 км от деревни Керро, на юго-восточном берегу озера Лемболовское, при впадении реки Ройка, на ее левом берегу, в 0,2 км ниже по течению от автодорожного моста, на поверхности террасы на высоте 2 метров от уровня воды. В 1984 году были собраны кварцевые отщепы со следами вторичной обработки.

#### **6. Местонахождение Лемболовское-2.**

Местонахождение в 0,2 км к юго-западу от местонахождения Лемболовское-1, на склоне террасы озера Лемболовское в 30 метрах от воды, на высоте 2 метров. В 1984 году были собраны кварцевые изделия.

#### **7. Местонахождение Лемболовское-3.**

Местонахождение на восточном берегу озера Лемболовское, у края береговой террасы высотой 2 метра над уровнем воды. В 1984 году собраны скребок и отщепы из кварца.

#### **8. Местонахождение Васкелово.**

Местонахождение в 0,25 км к юго-востоку от железнодорожной станции Васкелово, в 80 метрах к югу от железнодорожных путей, на северном берегу небольшого озера, на высоте 07-1 м над уровнем воды.

#### **9. Селище Морье.**

Селище на левом берегу реки Морье, в 0,3 км от места ее впадения в Ладожское озеро, напротив деревни Морье. В 1987 году собрана средневековая керамика, культурный слой распахан.



## **10. Местонахождение Дубровка-1.**

Выявлено в 2015 г. А.Ю. Городиловым на мысе, образованном при слиянии рек Невы и Дубровки, на территории МЖК «Новая Дубровка» (Ленинградская область, Всеволожский район, г. п. Дубровка). Датировка: VI – III тыс. до н. э. Культурный слой состоит из напластований мощностью до 0,50 м, сложенных супесчаными грунтами, содержащими золу, уголь, фрагменты предметов материальной культуры указанного времени.

**11. Сертолово 1.** Углежогная куча. XIV-XIX вв. Углежогная куча Сертолово 1 расположена на юго-западной окраине г. Сертолово, на западном краю хвойного леса в 36 м к юго-востоку от ул. Кленовая, в 27 м к востоку от перекрестка улиц Дмитрия Кожемякина и Центральной, между трассой подземного кабеля и трансформаторной подстанцией. Объект представляет собой округлую в плане, уплотненную насыпь сегментовидной формы, диаметром около 10 м и высотой до 1,1 м. По периметру окружена ровиком шириной до 3,3 м. Насыпь задернована, на ней растет несколько крупных сосен и елей. Углежогная куча расположена на ровном участке хвойного леса, на котором начались строительные работы.

**12. Сертолово 2.** Углежогная куча. XIV-XIX вв. Углежогная куча Сертолово 2 выявлена весной 2016 г. сотрудниками ООО «НИЦ Актуальная археология» под руководством Н.В.Новоселова по Открытому Листу №48 от 04.03.2016 г. при обследовании земельного участка с кадастровым номером 47:08:0102002:214 в лесном массиве на юго-восточной окраине г. Сертолово во Всеволожском районе Ленинградской области. В ходе полевых работ в 155 м к юго-востоку от поворота ул. Кленовая г. Сертолово на северо-запад (у д.10 корп.1), на восточной границе обследованного участка, в 180 м к северо- востоку от «углежогной кучи Сертолово 1».

**13. Сертолово 3.** Углежогная куча. XIV-XIX в. Углежогная куча Сертолово 3 выявлена весной 2016 г. сотрудниками ООО «НИЦ Актуальная археология» под руководством Н.В. Новоселова по Открытому Листу № 48 от 04.03.2016 г. при обследовании земельного участка с кадастровым номером 47:08:0102002:214 в лесном массиве на юго-восточной окраине г. Сертолово во Всеволожском районе Ленинградской области. В ходе полевых работ в 200 м к юго-востоку от поворота ул. Кленовая г. Сертолово на северо-запад (у д.10 корп.1), за восточной границей обследованного участка, в 34 м к юго-востоку от «углежогной кучи Сертолово 2».

**14. Сертолово 4.** Углежогная куча. XIV-XIX вв. Углежогная куча Сертолово 4 выявлена весной 2016 г. сотрудниками ООО «НИЦ Актуальная археология» под руководством Н.В.Новоселова по Открытому Листу №48 от 04.03.2016 г. при обследовании земельного участка с кадастровым номером 47:08:0102002:214 в лесном массиве на юго-восточной окраине г. Сертолово во Всеволожском районе Ленинградской области. В ходе полевых работ в 260 м к юго-востоку от поворота

ул. Кленовая г. Сертолово на северо-запад (у д.10 корп.1), в 194 м к юго-западу от крайней южной точки ул. Пограничная, в 55 м к юго-востоку от «углежогной кучи Сертолово 3».

**15. Сертолово 5.** Углежогная куча. XIV-XIX в. Углежогная куча Сертолово 5 расположена на юго-западной окраин г. Сертолово, на западном краю хвойного леса в 211 м к востоку от ул. Кленовая, в 330 м к востоку от улицы Центральная, в 65 м к северо-западу от строительства жилищного комплекса «Чистый ручей», в 52 м к северу (ССЗ) от углежогной кучи Сертолово 4.

**16. Сертолово 6.** Углежогная куча. XIV-XIX вв. Углежогная куча Сертолово 6 выявлена весной 2016 г. сотрудниками ООО «НИЦ Актуальная археология» под руководством Н.В.Новоселова по Открытому Листу № 48 от 04.03.2016 г. при обследовании земельного участка с кадастровым номером 47:08:0102002:214 в лесном массиве на юго-восточной окраине г. Сертолово во Всеволожском районе Ленинградской области. В ходе полевых работ в 82 м к юго-западу от крайней точки ул. Пограничная, в 40 м к северо-востоку от углежогной кучи Сертолово 5.

Таким образом, на основании анализа картографического материала, архивных и литературных источников, были сделаны следующие выводы:

- В ходе архивно-библиографических исследований установлено, что непосредственно на территории исследуемого участка объекты археологического наследия ранее не фиксировались.
- Анализ картографического материала показывает, что исследуемая территория с периода не позднее XVIII века находилась в зоне активной хозяйственной деятельности человека.
- При этом непосредственно обследуемый земельный участок не был застроен вплоть до настоящего времени.
- Известные памятники археологии находятся на значительном удалении (не менее 5 км) от участка обследования и не затрагиваются проектируемым строительством.

Полевые археологические работы на участке обследования проводились в соответствии с методическими указаниями и требованиями «Положения о порядке проведения археологических полевых работ и составления научной отчетной документации», утвержденного постановлением Бюро Отделения историко-филологических наук Российской академии наук от 20 июня 2018 № 32.

В рамках работ по проведению научного обследования (археологическая разведка) земельного участка, предусмотренного под проектирование объекта: «Многоэтажный гараж» по адресу: Ленинградская область, Всеволожский район,

массив Янино-Восточный, участок 19, кадастровый номер 47:07:1039001:2436, проводилось визуальное обследование объекта и закладка археологических шурфов.

Натурные полевые исследования проводились в виде осуществления пеших маршрутов на территории участка обследования. Вся исследуемая площадь была разбита на неравные квадраты со сторонами не более 20 метров и пройдена пешими маршрутами по линии сетки квадратов. Все участки детально фиксировались (фото, описание, привязка к карте). При прохождении маршрутов с целью обнаружения выходов культурного слоя и артефактов осматривались встречающиеся обнажения грунта естественного и антропогенного происхождения.

На перспективных для обнаружения памятников археологии участках производилась закладка шурфов, ориентированных по сторонам света, направленных на поиск культурного слоя и древних артефактов. Количество и места расположения шурфов были обусловлены геоморфологическим состоянием местности и степенью освоенности обследуемой территории, и определялось с таким расчетом, чтобы обеспечить полное выявление и определение границ всех объектов археологического наследия, попадающих в пределы обследуемых земельного участка, с учетом историко-библиографических изысканий и существующих методических рекомендаций 1 шурф на 1 га.

Всего в границах обследования для выявления объектов археологического наследия был заложен 1 шурф размером 2х2 м, общей площадью 4 кв. м.

Разборка грунта в процессе шурфовки производилась вручную по стратиграфическим слоям с разнородными культурными прослойками и соответствующим им общим планиграфическим горизонтам фиксации. Для выявления структуры плотных поверхностей и удаления грунта в стесненных условиях при расчистке использовались щетки, кисти и совки. Глубина шурфов включала всю толщу напластований, осуществлялась контрольная прокопка верхней части археологически стерильного слоя, подстилающего почвенный горизонт (материка). Проводилась полная фотографическая фиксация обнаруженных объектов, а также всего процесса шурфовочных работ. Все шурфы по окончании работ были засыпаны, почвенное и дерновое покрытие восстановлено. Все разведочные шурфы, документировались, в том числе фотографически, и фиксировались дневниковыми записями. Все высотные отметки на планах и разрезах представлены в Балтийской системе высот (далее БС).

Для картирования рекогносцировочных шурфов, выявленных объектов и общевидовых фотографий ландшафтной ситуации использованы имеющиеся в распоряжении экспедиции растровые карты масштаба 1:50000 и 1:100000 в формате JPG, а также топографический план масштаба 1:500 в формате DWG, предоставленный заказчиком. Привязка шурфа на участке землеотвода к системе мировых координат произведена с помощью портативных приборов глобального

позиционирования Garmin MONTANA. Географические координаты (широта, долгота), определенные в зависимости от внешних условий приема с точностью 5-20 м с помощью встроенных в геоинформационную систему QGIS программных алгоритмов переведены в местную систему координат МСК-47 (зона 2).

Основные этапы работ фиксировались с помощью цифровых фотоаппаратов с разрешением не менее 5 Мрх. Для указания масштаба и ориентации по сторонам света при фотографировании использовался набор телескопических реек длиной 4 м с сантиметровыми делениями, двухцветная стрелка «север». После окончания разведочных работ шурф был рекультивирован, что подтверждается фотографически.

Для уточнения наличия культурного слоя и памятников археологии на земельном участке был заложен археологический шурф. По результатам визуального обследования было определено, что северная часть участка наименее нарушена позднейшими строительными работами и сохраняет относительно естественный рельеф.

В ходе полевых археологических работ был заложен 1 шурф размером 2х2 м, общей площадью 4 кв. м. с целью выявления культурного слоя на территории обследования.

### **Шурф 1**

Шурф 1 заложен в центре северной оконечности участка в 5 метрах к югу от края асфальтового покрытия Ясной улицы и в 3-х метрах к югу от границы территории обследования.

Абсолютные высоты в месте закладки шурфа – 17,4 – 17,6 м БС с уклоном дневной поверхности в северном направлении.

Размеры – 2х2 м, площадь – 4 кв. м.

До начала работ поверхность шурфа была слабо задернована.

#### Стратиграфия шурфа:

1. Дерн – менее 5 см.
2. Мешаная гумусированная супесь (переотложенные в ходе работ, по всей видимости, строительной техники, почвенный слой и материковые отложения) мощностью от 20 до 30 см по площади шурфа.
3. Темно-коричневая гумусированная супесь (почвенный пахотный слой) мощностью до 35 см. В нижней части пахотного слоя встречаются линзы материкового песка.
4. Материк – плотная серовато-желтая супесь с ожелезнением по поверхности материка. Материк прокопан по всей площади шурфа на 5-15 см. В северо-восточном углу после фиксации материковой поверхности был выполнен

контрольный прокоп на глубину 25 см для уточнения характера подстилающих геологических слоев.

Общая глубина исследований –50 см.

В ходе работ в заполнении шурфа археологические артефакты и признаки наличия культурного слоя не зафиксированы.

После окончания работ шурф был рекультивирован до уровня дневной поверхности на момент начала работ.

В результате проведенного археологического обследования земельного участка, предусмотренного под проектирование объекта: «Многоэтажный гараж» по адресу: Ленинградская область, Всеволожский район, массив Янино-Восточный, участок 19, кадастровый номер 47:07:1039001:2436, зафиксировано отсутствие остатков наземных древних сооружений, артефактов, имеющих историко-культурную ценность, культурного слоя или иных следов пребывания здесь человека в древности, которые можно было бы отнести к объектам археологического наследия. Результаты проведенных в рамках государственной историко-культурной экспертизы археологических полевых работ отражены в полном научно-техническом отчете (Прил. 3).

### **Обоснования вывода экспертизы**

1. В соответствии с заключением уполномоченного органа охраны объектов культурного наследия (письмо Комитета по сохранению культурного наследия Ленинградской области № ИСХ-7399/2021 от 10.12.2021 г.), в границах исследуемого земельного участка **отсутствуют** объекты культурного наследия, включенные в единый государственный реестр объектов культурного наследия (памятников истории и культуры) народов Российской Федерации, выявленные объекты культурного наследия. Участок реализации проектных решений расположен вне зон охраны, защитных зон объектов культурного наследия.

Сведениями об отсутствии на участке реализации проектных решений объектов археологического наследия и объектов, обладающих признаками объекта культурного (археологического) наследия, **Комитет не располагает**.

2. Согласно проведенным историко-архивным исследованиям на территории земельного участка, предусмотренного под проектирование объекта: «Многоэтажный гараж» по адресу: Ленинградская область, Всеволожский район, массив Янино-Восточный, участок 19, кадастровый номер 47:07:1039001:2436, объекты, которые можно было бы отнести к объектам археологического наследия, **отсутствуют**.

3. В соответствии со статьей 45-1 Федерального закона от 25.06.2002 №73-ФЗ

«Об объектах культурного наследия (памятниках истории и культуры) народов Российской Федерации» на территории земельного участка, предусмотренного под проектирование объекта: «Многоэтажный гараж» по адресу: Ленинградская область, Всеволожский район, массив Янино-Восточный, участок 19, кадастровый номер 47:07:1039001:2436, проведены археологические полевые работы в форме археологической разведки. Работы выполнены в соответствии с методическими указаниями и требованиями «Положения о порядке проведения археологических полевых работ и составления научной отчетной документации», утвержденного постановлением Бюро Отделения историко-филологических наук Российской академии наук от 20 июня 2018 № 32 и иных нормативно-правовых актов в сфере охраны объектов культурного наследия и хорошо документированы. Результаты обследования отражены в полном научно-техническом отчете. В ходе проведенных в рамках государственной историко-культурной экспертизы археологических полевых работ объектов археологического наследия **не обнаружено**.

4. Представленные материалы исчерпывающие и доказывают археологическую изученность земельного участка, предусмотренного под проектирование объекта: «Многоэтажный гараж» по адресу: Ленинградская область, Всеволожский район, массив Янино-Восточный, участок 19, кадастровый номер 47:07:1039001:2436.

### **Вывод экспертизы**

Экспертом сделан вывод о возможности (положительное заключение) проведения земляных, строительных, мелиоративных и (или) хозяйственных работ, предусмотренных статьей 25 Лесного кодекса Российской Федерации работ по использованию лесов и иных работ на земельном участке, предусмотренном под проектирование объекта: «Многоэтажный гараж» по адресу: Ленинградская область, Всеволожский район, массив Янино-Восточный, участок 19, кадастровый номер 47:07:1039001:2436 в связи с отсутствием выявленных объектов археологического наследия на указанном земельном участке, подлежащем воздействию земляных, строительных, мелиоративных и (или) хозяйственных работ, предусмотренных статьей 25 Лесного кодекса Российской Федерации работ по использованию лесов и иных работ.

*Перечень приложений к экспертизе:*

- Приложение 1* Копия Технического задания к договору № ЛД-ПД-3471 от 17 декабря 2021 года.
- Приложение 2* Копия письма Комитета по сохранению культурного наследия Ленинградской области № ИСХ-7399/2021 от 10.12.2021 г.
- Приложение 3* Копия Полного научно-технического отчета о выполнении научно-исследовательских археологических работ в виде историко-культурного научного археологического обследования (разведки) с целью проведения государственной историко-культурной экспертизы земельного участка, предусмотренного под проектирование объекта: «Многоэтажный гараж» по адресу: Ленинградская область, Всеволожский район, массив Янино-Восточный, участок 19, кадастровый номер 47:07:1039001:2436.
- Приложение 4* Схема расположения земельного участка на кадастровой карте территории.
- Приложение 5* Копия градостроительного плана земельного участка № РФ-47-4-04-1-09-2021-0131.
- Приложение 6* Копия Выписки из Единого государственного реестра недвижимости об основных характеристиках и зарегистрированных правах на объект недвижимости с КН 47:07:1039001:2436.
- Приложение 7* Копия справки № 14102/33 – 125.5-37 от 04.05.2022 г.
- Приложение 8* Копия доверенности № 14102/33-161.5-704 от 22.12.2021 г.
- Приложение 9* Сведения об экспертах.
- Приложение 10* Выдержки из приказа № 997 от 17.07.2019 г. «Об утверждении статуса аттестованного эксперта по проведению государственной историко-культурной экспертизы».
- Приложение 11* Выдержки из приказа № 1537 от 17.09.2021 г. «Об утверждении статуса аттестованного эксперта по проведению государственной историко-культурной экспертизы».
- Приложение 12* Выдержки из приказа № 1668 от 11.10.2021 г. «Об утверждении статуса аттестованного эксперта по проведению государственной историко-культурной экспертизы».
- Приложение 13* Выдержки из приказа № 219 от 27.02.2019 г. «Об утверждении статуса аттестованного эксперта по проведению государственной историко-культурной экспертизы».

*Приложение 14* Выдержки из приказа № 235 от 01.03.2022 г. «Об утверждении статуса аттестованного эксперта по проведению государственной историко-культурной экспертизы».

**Эксперт Субботин А.В.**

**Руководитель археологических исследований Поляков А.В.**

«06» мая 2022 г.

*Документ подписан усиленными квалифицированными электронными подписями в соответствии с п. 22 Положения о Государственной историко-культурной экспертизе, утвержденного постановлением Правительства от 15 июля 2009 г. № 569*



*Приложение 1*

**Копия Технического задания к договору № ЛД-ПД-3471  
от 17 декабря 2021 года**

Приложение №1  
к Договору № ЛД-ПД-3471  
от «17» декабря 2021 г.

## ТЕХНИЧЕСКОЕ ЗАДАНИЕ

**на проведение научно-исследовательских работ в виде археологических разведок и подготовку акта государственной историко-культурной экспертизы земельного участка, предусмотренного под проектирование объекта: "Многоэтажный гараж" по адресу: Ленинградская область, Всеволожский район, массив Янино-Восточный, участок 19, кадастровый номер 47:07:1039001:2436**

### 1. Общие положения

1.1. Наименование Работ: проведение научно-исследовательских работ в виде археологических разведок и подготовку акта государственной историко-культурной экспертизы земельного участка, предусмотренного под проектирование объекта: "Многоэтажный гараж" по адресу: Ленинградская область, Всеволожский район, массив Янино-Восточный, участок 19, кадастровый номер 47:07:1039001:2436

1.2. Заказчик: ООО «Специализированный застройщик «ЛСТ Девелопмент»

1.3. Исполнитель: ИИМК РАН

1.4. Стадия работ: проектная.

1.5. Район исследования: Ленинградская область, Всеволожский район

1.6. Основание выполнения работ: письмо Комитета по сохранению объектов культурного наследия № ИСХ-6125/2021 от 15.10.2021 г.

1.7. Площадь земельного участка: 0,5 Га.

**2. Объект экспертизы:** земельный участок, предусмотренный под проектирование объекта: "Многоэтажный гараж" по адресу: Ленинградская область, Всеволожский район, массив Янино-Восточный, участок 19, кадастровый номер 47:07:1039001:2436

### 3. Основная нормативно-техническая документация

3.1. Федеральный закон РФ "Об объектах культурного наследия (памятниках истории и культуры) народов Российской Федерации" от 25 июня 2002 года N 73-ФЗ.

3.2. Федеральный закон №7-ФЗ от 10.01.2002 г «Об охране окружающей среды».

3.3. Постановление Правительства РФ от 12.09.2015 N 972 "Об утверждении Положения о зонах охраны объектов культурного наследия (памятников истории и культуры) народов Российской Федерации и о признании утратившими силу отдельных положений нормативных правовых актов Правительства Российской Федерации";

3.4. Постановление Правительства РФ от 15.07.2009 г. № 569 «Об утверждении Положения о государственной историко-культурной экспертизе»;

3.5. Положение о порядке проведения археологических полевых работ и составления научной отчетной документации (утверждено постановлением Бюро Отделения историко-филологических наук Российской академии наук от 20 июня 2018 г. №32).

### 4. Состав работ

#### Первый этап:

4.1. Получение разрешения (открытый лист) на право проведения археологических работ.

4.2. Архивно-библиографические исследования, составление исторической справки и создание ситуационного плана.

4.2.1. Проведение архивных исследований, касающихся сведений о наличии археологических памятников в обследуемой зоне.

4.2.2. Визуальное обследование участка исследований.

4.2.3. Составление краткой исторической справки.

4.3. Археологическое обследование участка:

4.3.1. Выявление памятников археологии на основании наличия подъемного материала, особенностей рельефа и иных данных.

4.3.2. Привязка обнаруженных памятников к территории застройки.

4.3.3. Описание ландшафтной характеристики расположения обнаруженных памятников и фиксируемых нарушений поверхности объекта.

4.3.4. Разбивка археологических шурфов - 1 шурф.

4.3.5. Фотофиксация в процессе подготовки к закладке шурфов.

4.3.6. Выборка культурных напластований из шурфов по слоям, с трехмерной фиксацией находок на плане шурфа.

4.3.7. Выявление археологического материала в культурном слое.

4.3.8. Изучение культурного слоя в процессе закладки шурфов с зачисткой профилей для получения вертикальных разрезов.

4.3.9. Фотофиксация процесса работ, отдельных находок и скоплений материала in situ.

4.3.10. Фото- и графо- фиксация профилей стенок шурфов и обнаруженных ям.

4.3.11. Отбор археологического материала из заполнения ям и сооружений, полевая консервация вещевого материала.

4.3.12. Вычерчивание профилей шурфов, текстуальное описание стратиграфии, культурного слоя, материка и иных объектов в шурфах.

4.3.13. Ведение полевой документации.

4.4. Камеральные работы.

4.4.1. Очистка или мытье находок, при необходимости оперативная первичная консервация предметов из разрушающихся материалов

4.4.2. Статистическая обработка массовых находок. Шифровка находок.

4.4.3. Составление полевых описей индивидуальных и массовых находок.

4.4.4. Зарисовка находок.

4.4.5. Фотографирование находок.

При необходимости:

4.4.6. Определение остеологического материала и отбор образцов в коллекцию

4.4.7. Определение зерен и семян.

4.4.8. Определение пород образцов древесины.

4.4.9. Дендрохронологический и радиоуглеродный анализ образцов.

4.4.10. Атрибуция нумизматических находок.

4.4.11. Атрибуция воинских и других знаков.

4.4.12. Эпиграфический анализ находок с надписями.

4.4.13. Атрибуция изделий с клеймами изготовителей.

4.5. Подготовка коллекций к передаче на постоянное хранение в Государственный музейный фонд

4.6. Написание полного научно-технического отчёта.

4.7. Уведомление об окончании первого этапа.

**Второй этап:**

4.8. Подготовка акта государственной историко-культурной экспертизы земельного участка.

4.9. Передача акта государственной историко-культурной экспертизы в региональный орган охраны объектов культурного наследия.

## 5. Отчетная документация.

5.1. Полный научно-технический отчет в 2 экземплярах на бумажном носителе (1 экземпляр для Заказчика, 1 экземпляр для Исполнителя);




Акт государственной историко-культурной экспертизы земельного участка в 1 экземпляре на электронном носителе;

копия сопроводительного письма в региональный орган охраны объектов культурного наследия о передаче акта государственной историко-культурной экспертизы в 1 экземпляре на бумажном носителе.

5.2. Отчетная документация предоставляется в электронном виде в формате Adobe Acrobat (\*.pdf).

## 6. Требования к выполнению работ.

6.1. Отчетная документация должна соответствовать требованиям «Положения о порядке проведения археологических полевых работ и составления научной отчетной документации», утвержденного постановлением бюро Отделения историко-филологических наук Российской академии наук от «20» июня 2018 г. №32 и Положения о государственной историко-культурной экспертизе (утв. Постановлением Правительства №569 от 15 июля 2009 г.)

ООО «Специализированный застройщик  
«ЛСТ Девелопмент»



М.П. Витько /  
М.П.

Заместитель Директора ИИМК РАН



/Н.Ф. Соловьева/  
М.П.

Заказчик

Исполнитель



*Приложение 2*

**Копия письма Комитета по сохранению культурного наследия  
Ленинградской области № ИСХ-7399/2021 от 10.12.2021 г**



АДМИНИСТРАЦИЯ  
ЛЕНИНГРАДСКОЙ ОБЛАСТИ

КОМИТЕТ ПО СОХРАНЕНИЮ  
КУЛЬТУРНОГО НАСЛЕДИЯ  
ЛЕНИНГРАДСКОЙ ОБЛАСТИ

191311, Санкт-Петербург, ул. Смольного, д.3  
Тел./факс: 8 (812) 539-45-00  
E-mail: okn@lenreg.ru

10.12.2021 № ИСХ-7399/2021

На № \_\_\_\_\_ от \_\_\_\_\_

Директору по проектированию  
ООО «Специализированный  
застройщик «ЛСТ Девелопмент»

**М.П. Витько**

188640, Ленинградская область,  
Всеволожский район, г. Всеволожск,  
Всеволожский пр., д.107,  
корп. И, оф. 20  
[sokolov.vd@78stroy.ru](mailto:sokolov.vd@78stroy.ru)

Комитет по сохранению культурного наследия Ленинградской области в ответ на Ваше обращение от 11.11.2021 № ЛД.И.21.899 (вх. от 12.11.2021 № ВХ-8188/2021) в рамках своей компетенции сообщает следующее.

На земельном участке, предусмотренном под размещение объекта: «Многоэтажный гараж» по адресу: Ленинградская область, Всеволожский район, массив Янино-Восточный, участок 19, кадастровый номер 47:07:1039001:2436 (далее – Участок реализации проектных решений) отсутствуют объекты культурного наследия, включенные в единый государственный реестр объектов культурного наследия (памятников истории и культуры) народов Российской Федерации, выявленные объекты культурного наследия.

Участок реализации проектных решений расположен вне зон охраны, защитных зон объектов культурного наследия.

Сведениями об отсутствии на Участке реализации проектных решений объектов археологического наследия и объектов, обладающих признаками объекта культурного (археологического) наследия, Комитет не располагает.

Согласно ст. 28 Федерального закона от 25.06.2002 № 73-ФЗ «Об объектах культурного наследия (памятниках истории и культуры) народов Российской Федерации» (далее – Федеральный закон № 73-ФЗ) в целях определения наличия или отсутствия объектов археологического наследия либо объектов, обладающих признаками объекта археологического наследия, на земельных участках, землях лесного фонда или в границах водных объектов или их частей, подлежащих воздействию земляных, строительных, мелиоративных, хозяйственных работ, указанных в ст. 30 Федерального закона № 73-ФЗ работ по использованию лесов и иных работ, в случае, если указанные земельные участки, земли лесного фонда, водные объекты, их части расположены в границах территорий, утвержденных в соответствии с пп. 34.2 п. 1 ст. 9 Федерального закона № 73-ФЗ проводится государственная историко-культурная экспертиза.

В соответствии с п. 56 ст. 26 Федерального закона от 03.08.2018 № 342-ФЗ «О внесении изменений в градостроительный кодекс Российской Федерации и отдельные законодательные акты Российской Федерации» (далее – Федеральный закон № 342-ФЗ) до утверждения в соответствии с пп. 34.2 п. 1 ст. 9 Федерального закона № 73-ФЗ границ территорий, в отношении которых у федеральных органов государственной власти, органов государственной власти субъектов Российской Федерации и органов местного самоуправления, уполномоченных в области сохранения, использования, популяризации и государственной охраны объектов культурного наследия, имеются основания предполагать наличие на таких территориях объектов археологического наследия либо объектов, обладающих признаками объекта археологического наследия, государственная историко-культурная экспертиза проводится в соответствии с абзацем девятым ст. 28, абзацем третьим ст. 30, п. 3 ст. 31 Федерального закона № 73-ФЗ (в редакции, действовавшей до дня официального опубликования Федерального закона № 342-ФЗ).

Учитывая изложенное, в соответствии со ст. 5.1, 28, 30, 31, 32, 36, 45.1 Федерального закона № 73-ФЗ, п. 56 ст. 26 Федерального закона № 342-ФЗ до начала проведения земляных, строительных и иных работ на земельном участке заказчик таких работ обязан:

- обеспечить проведение и финансирование государственной историко-культурной экспертизы земельного участка, подлежащего воздействию земляных, строительных, хозяйственных и иных работ, путем археологической разведки, в порядке, установленном ст. 45.1 Федерального закона № 73-ФЗ;

- предоставить в Комитет документацию, подготовленную на основе археологических полевых работ, содержащую результаты исследований, в соответствии с которыми определяется наличие или отсутствие объектов археологического наследия и объектов, обладающих признаками объекта археологического наследия, на земельном участке, подлежащем воздействию земляных, строительных, хозяйственных и иных работ, а также заключение государственной историко-культурной экспертизы указанной документации (либо земельного участка).

В случае обнаружения в границе земельного участка, подлежащего воздействию земляных, строительных, хозяйственных и иных работ, объектов археологического наследия и (или) объектов, обладающих признаками объекта археологического наследия, и после принятия Комитетом решения о включении данного объекта в перечень выявленных объектов культурного наследия:

- разработать в составе проектной документации раздел об обеспечении сохранности выявленного объекта культурного наследия или о проведении спасательных археологических полевых работ или проект обеспечения сохранности выявленного объекта культурного наследия либо план проведения спасательных археологических полевых работ, включающих оценку воздействия проводимых работ на выявленный объект культурного наследия (далее – документация или раздел документации, обосновывающий меры по обеспечению сохранности выявленного объекта культурного наследия);

- получить по документации или разделу документации, обосновывающей меры по обеспечению сохранности выявленного объекта культурного наследия,


заключение государственной историко-культурной экспертизы и представить его совместно с указанной документацией в Комитет на согласование;

- обеспечить реализацию согласованной Комитетом документации, обосновывающей меры по обеспечению сохранности выявленного объекта культурного наследия.

Порядок организации, проведения и рассмотрения заключения государственной историко-культурной экспертизы определен Положением о государственной историко-культурной экспертизе, утвержденным Постановлением Правительства Российской Федерации от 15.07.2009 г. № 569 (далее – Положение). Со списком аттестованных экспертов можно ознакомиться на официальном сайте Министерства культуры Российской Федерации: [mkrf.ru](http://mkrf.ru).

Одновременно информируем, что в случае наличия документов, подтверждающих отсутствие в границах Участка реализации проектных решений объектов, обладающих признаками объекта культурного (в т.ч. археологического) наследия, просим предоставить их в Комитет для рассмотрения и принятия соответствующего решения о возможности проведения работ, либо в соответствии с п. 28 Положения, предоставить в Комитет заключение государственной историко-культурной экспертизы, подписанное усиленной квалификационной электронной подписью согласно п. 22 Положения, со всеми прилагаемыми документами и материалами на электронном носителе в формате переносимого документа (PDF).

Заместитель председателя комитета



Г.Е. Лазарева



### *Приложение 3*

**Копия Полного научно-технического отчета о выполнении научно-исследовательских археологических работ в виде историко-культурного научного археологического обследования (разведки) с целью проведения государственной историко-культурной экспертизы земельного участка в границах проектирования объекта: «Многоквартирные жилые дома со встроенными помещениями» по адресу: Ленинградская область, Всеволожский район, массив Янино-Восточный, участок 19, кадастровый номер земельного участка 47:07:1039001:2436**



ФЕДЕРАЛЬНОЕ ГОСУДАРСТВЕННОЕ БЮДЖЕТНОЕ УЧРЕЖДЕНИЕ НАУКИ  
**ИНСТИТУТ ИСТОРИИ МАТЕРИАЛЬНОЙ КУЛЬТУРЫ**  
РОССИЙСКОЙ АКАДЕМИИ НАУК (ИИМК РАН)

---

Экз. \_\_\_\_\_

## **ПОЛНЫЙ НАУЧНО-ТЕХНИЧЕСКИЙ ОТЧЕТ**

**Историко-культурное научное археологическое обследование  
(разведки) с целью проведения государственной историко-культурной  
экспертизы земельного участка, предусмотренного под проектирование  
объекта: «Многоэтажный гараж» по адресу: Ленинградская область,  
Всеволожский район, массив Янино-Восточный, участок 19, кадастровый  
номер 47:07:1039001:2436**

Отв. исполнитель А.В. Поляков

Инв. № подл.	Подпись и дата	Взам. инв. №

Санкт-Петербург  
2022

Российская академия наук  
**ИНСТИТУТ ИСТОРИИ МАТЕРИАЛЬНОЙ КУЛЬТУРЫ**  
 (ИИМК РАН)

УДК: 902.21(470.23)

ББК: 63.4(2)

Инв.№ \_\_\_\_\_

Гриф. \_\_\_\_\_

Экз. \_\_\_\_\_

ПРИНЯТО К СВЕДЕНИЮ:

ООО «Специализированный  
застройщик «ЛСТ Девелопмент»

« \_\_\_\_ » \_\_\_\_\_ 2022 г.

УТВЕРЖДАЮ:

Зам. директора ИИМК РАН

Н.Ф. Соловьева

« \_\_\_\_ » \_\_\_\_\_ 2022 г.

**ПОЛНЫЙ НАУЧНО-ТЕХНИЧЕСКИЙ ОТЧЕТ**

ИСТОРИКО-КУЛЬТУРНОЕ НАУЧНОЕ АРХЕОЛОГИЧЕСКОЕ  
 ОБСЛЕДОВАНИЕ (РАЗВЕДКИ) С ЦЕЛЬЮ ПРОВЕДЕНИЯ  
 ГОСУДАРСТВЕННОЙ ИСТОРИКО-КУЛЬТУРНОЙ ЭКСПЕРТИЗЫ  
 ЗЕМЕЛЬНОГО УЧАСТКА, ПРЕДУСМОТРЕННОГО ПОД ПРОЕКТИРОВАНИЕ  
 ОБЪЕКТА: «МНОГОЭТАЖНЫЙ ГАРАЖ» ПО АДРЕСУ: ЛЕНИНГРАДСКАЯ  
 ОБЛАСТЬ, ВСЕВОЛОЖСКИЙ РАЙОН, МАССИВ ЯНИНО-ВОСТОЧНЫЙ,  
 УЧАСТОК 19, КАДАСТРОВЫЙ НОМЕР 47:07:1039001:2436

ЛД-ПД-3471-2022-ТО

*Объект по адресу:* Ленинградская область, Всеволожский район, массив Янино-Восточный, участок 19, кадастровый номер участка 47:07:1039001:2436  
*Основание:* Договор № ЛД-ПД-3471 от 17 декабря 2021 года  
*Заказчик:* ООО «Специализированный застройщик «ЛСТ Девелопмент»  
*Исполнитель:* ИИМК РАН

Отв. исполнитель \_\_\_\_\_ д.и.н. А.В. Поляков

Санкт-Петербург  
 2022

Подп. и дата

Взам. инв. №

Инв. № дубл.

Подп. и дата

Инв. № подл.

## СПИСОК ИСПОЛНИТЕЛЕЙ

Руководитель работ:

доктор исторических наук

А.В. Поляков

Заместитель руководителя:

мл. науч. сотр.

А.М. Смирнов (ведение

полевого дневника, подготовка

текста отчета, фотофиксация)

Соисполнители:

лаборанты

Н.А. Кубло (чертежные работы)

М.И. Бажин

А.А. Гуцин

В.А. Корепин

Инв. № подл	Подп. и дата				
	Взам. инв. №				
Инв. № дубл.	Подп. и дата				
	Инв. № подл				
Инв. № подл	ЛД-ПД-3471-2022-ТО				
	Ли	Изм.	№ докум.	Подп.	Дата
					Лист
					2

Отчет 60 с., 28 рис., 11 источников, 2 прил.

ЛЕНИНГРАДСКАЯ ОБЛАСТЬ, ВСЕВОЛОЖСКИЙ РАЙОН,  
ЗАНЕВСКОЕ ГОРОДСКОЕ ПОСЕЛЕНИЕ, МАССИВ ЯНИНО-ВОСТОЧНЫЙ,  
АРХЕОЛОГИЧЕСКАЯ РАЗВЕДКА, ШУРФ.

Отчет содержит результаты археологической разведки, произведенной в апреле 2022 г. на земельном участке, предусмотренном под проектирование объекта: «Многоэтажный гараж» по адресу: Ленинградская область, Всеволожский район, массив Янино-Восточный, участок 19, кадастровый номер 47:07:1039001:2436.

Работы проведены на основании Открытого Листа № 3279-2021 от 16 декабря 2021 г., выданного Министерством культуры РФ на имя Полякова Андрея Владимировича. Срок действия открытого листа: с 16 декабря 2021 г. по 10 декабря 2022 г. (приложение Б).

Общая площадь исследуемого земельного участка – 0,5 Га.

Цель исследований заключалась в определении наличия или отсутствия объектов культурного, в том числе и археологического, наследия, включенных в реестр, выявленных объектов культурного наследия, либо объектов, обладающих признаками объекта культурного наследия, на обследуемом земельном участке (в соответствии с Техническим заданием и письмом комитета по культуре Ленинградской области № ИСХ-7399/2021 от 10 декабря 2021 года).



В ходе полевых археологических работ произведен натурный осмотр участка, заложен 1 шурф размером 2х2 м с целью выявления культурного слоя на территории обследования.

На обследованном участке объекты археологического наследия и признаки наличия объектов археологического наследия не обнаружены. Значимый культурный слой не выявлен.

Инва. № инв.	Инва. № дубл.	Взам. инв. №	Подп. и дата						Лист
Инва. № подл.	Подп. и дата						ЛД-ПД-3471-2022-ТО	3	
		Ли	Изм.	№ докум.	Подп.	Дата			

## СОДЕРЖАНИЕ

СПИСОК ИСПОЛНИТЕЛЕЙ .....	2
РЕФЕРАТ .....	3
НОРМАТИВНО-ПРАВОВАЯ БАЗА .....	5
ОПРЕДЕЛЕНИЯ И СОКРАЩЕНИЯ .....	7
ВВЕДЕНИЕ.....	9
1. ИСТОРИЧЕСКАЯ СПРАВКА .....	12
1.1 История освоения и застройки района обследования .....	12
1.2 Анализ картографического материала.....	12
1.3 Археологические работы вблизи участка обследования .....	12
1.4 Объекты культурного наследия ближайшие к участку обследования .....	16
1.5 Выводы .....	23
2. ФИЗИКО-ГЕОГРАФИЧЕСКАЯ ХАРАКТЕРИСТИКА РАЙОНА РАБОТ .....	24
3. МЕТОДИКА ПОЛЕВЫХ ИССЛЕДОВАНИЙ.....	26
4. ПОЛЕВЫЕ ИССЛЕДОВАНИЯ .....	29
ЗАКЛЮЧЕНИЕ .....	32
СПИСОК ИСТОЧНИКОВ И ЛИТЕРАТУРЫ.....	34
СПИСОК ИЛЛЮСТРАЦИЙ.....	35
АЛЬБОМ ИЛЛЮСТРАЦИЙ.....	37
ПРИЛОЖЕНИЕ А. КОПИЯ ПИСЬМА КОМИТЕТА ПО СОХРАНЕНИЮ КУЛЬТУРНОГО НАСЛЕДИЯ ЛЕНИНГРАДСКОЙ ОБЛАСТИ.....	57
ПРИЛОЖЕНИЕ Б. КОПИЯ ОТКРЫТОГО ЛИСТА.....	60

Подп. и дата					
Взам. инв. №					
Инв. № дубл.					
Подп. и дата					
Инв. № подл.					
<b>ЛД-ПД-3471-2022-ТО-С</b>					
	Лит	Изм.	№ докум.	Подп.	Дата
	Разраб.		А.В. Поляков		29.09
	Утв.		Н.Ф. Соловьева		26.09
Полный научно-технический отчет					
	Лит	Лист	Листов		
		4	60		
ИИМК РАН					

39  
**НОРМАТИВНО-ПРАВОВАЯ БАЗА**

Настоящие исследования проводились во исполнение требований ст. 28 Федерального закона № 73-ФЗ от 25 июня 2002 «Об объектах культурного наследия (памятниках истории и культуры) народов Российской Федерации» на основании следующих нормативно-правовых актов:

1. Федеральный Закон РФ "Об объектах культурного наследия (памятниках истории и культуры) народов Российской Федерации" от 25 июня 2002 года № 73-ФЗ;

2. Федеральный Закон РФ "Об охране окружающей природной среды" от 10.01.2002 № 7-ФЗ;

3. Постановление Совета министров СССР "Об охране и использовании памятников истории и культуры" от 16 сентября 1982 г. № 865;

4. Инструкция о порядке учета, обеспечения сохранности, содержания, использования и реставрации недвижимых памятников истории и культуры, утвержденная Приказом Министерства культуры СССР от 13 мая 1986 г. № 203;

5. Инструкция по экологическому обоснованию хозяйственной и иной деятельности Минприроды РФ, утвержденная приказом Минприроды от 29.12.1995 г. № 539;

6. Положение о порядке проведения археологических полевых работ и составления научной отчетной документации, по форме утвержденного постановлением бюро Отделения историко-филологических наук Российской академии наук от «20» июня 2018 г. № 32.;

7. Положение о едином государственном реестре объектов культурного наследия (памятников истории и культуры) народов Российской Федерации (утверждено приказом Министерства культуры РФ от 03.12.2011 № 954);

8. Положение о государственной историко-культурной экспертизе (утверждено Постановлением Правительства Российской Федерации от 15.07.2009 № 569);

Инд. № подл.	Подп. и дата	Инд. № дубл.	Взам. инв. №	Подп. и дата	Ли	Изм.	№ докум.	Подп.	Дата	ЛД-ПД-3471-2022-ТО	Лист
											5

9. Методические рекомендации по заполнению паспорта объекта культурного наследия (утверждены приказом Росохранкультуры от 21.06.2010 г. № 100);

10. Постановление правительства Российской Федерации от 20 февраля 2014 г. № 127 «Об утверждении правил выдачи, приостановления и прекращения действия разрешений (открытых листов) на проведение работ по выявлению и изучению объектов археологического наследия»;

11. Методика определения границ территорий объектов археологического наследия (рекомендована письмом Министерства культуры Российской Федерации от 27.01.2012 № 12-01-39/05-АБ);

12. Закон Ленинградской области от 25 декабря 2015 года N 140-оз «О государственной охране, сохранении, использовании и популяризации объектов культурного наследия (памятников истории и культуры) народов Российской Федерации, расположенных на территории Ленинградской области».

Инд. № подл.						Лист
	ЛД-ПД-3471-2022-ТО					
	Инд. № инв.	Взам. инв. №	Инд. № дубл.	Подп. и дата	Подп. и дата	
Инд. № инв.	Взам. инв. №	Инд. № дубл.	Подп. и дата	Подп. и дата	Лист	
Ли	Изм.	№ докум.	Подп.	Дата	6	



## 41 ОПРЕДЕЛЕНИЯ И СОКРАЩЕНИЯ

В настоящем научно-техническом отчёте применяются следующие термины с соответствующими определениями:

**археологические разведки** – проведение на поверхности земли или под водой научных исследований объектов археологического наследия без осуществления земляных работ либо с осуществлением локальных земляных работ с общей площадью не более 20 м<sup>2</sup> на каждом объекте археологического наследия с исследованием культурного слоя путем заложения шурфов или без таковых, в том числе с полным или частичным изъятием археологических предметов в целях выявления объектов археологического наследия, уточнения сведений о них и (или) планирования мероприятий по обеспечению их сохранности;

**культурный слой** – слой в земле или под водой, содержащий следы существования человека, время возникновения которых превышает 100 лет и включающий археологические предметы;

**поврежденный культурный слой** – культурный слой, нарушенный, перемещенный, переотложенный в результате природных процессов, либо антропогенного вмешательства последних 100 лет (обратной засыпки траншей или строительных котлованов ранее откопанным культурным слоем, размыва берегов водоемов, в том числе искусственных и иных подобных процессов);

**объект археологического наследия** – частично или полностью скрытые в земле или под водой следы существования человека в прошлых эпохах (включая все связанные с такими следами археологические предметы и культурные слои), основным или одним из основных источников информации, о которых являются археологические раскопки или находки;

**археологические предметы** – движимые вещи, основным или одним из основных источников информации о которых, независимо от обстоятельств их обнаружения, являются археологические раскопки, или находки, в том числе предметы, обнаруженные в результате таких раскопок или находок;

**археологический шурф** – прямоугольное в плане разведочное вскрытие грунта, площадь которого может варьировать от 1 до 20 кв. метров;

Изм. № подл.	Подп. и дата	Изм. № дубл.	Взам. инв. №	Подп. и дата	Ли	Изм.	№ докум.	Подп.	Дата	ЛД-ПД-3471-2022-ТО	Лист
											7

**разрешение (открытый лист)<sup>42</sup>** – документ, выдаваемый федеральным органом охраны объектов культурного наследия на основании заключения Российской академии наук и подтверждающий право на проведение одного из видов археологических полевых работ (археологических разведок, археологических раскопок, археологических наблюдений).

**Используемые сокращения:**

БС – Балтийская система высот 1977 г.

ИА РАН – Институт археологии Российской академии наук

ИИМК РАН – Институт истории материальной культуры Российской академии наук

ИИМК – Институт истории материальной культуры

ИКЭ – Историко-культурная экспертиза

МИА – Материалы и исследования по археологии СССР

МК РФ – Министерство Культуры Российской Федерации

НИЦ – Научно-исследовательский центр

НПА – Новгородская первая летопись

ОАН – Объект археологического наследия

ОКН – Объект культурного наследия

РАН – Российская академия наук

С, В, Ю, З – Север, восток, юг, запад

ФЗ – Федеральный Закон

Подп. и дата
Взам. инв. №
Инв. № дубл.
Подп. и дата
Инв. № подл.

Ли	Изм.	№ докум.	Подп.	Дата

ЛД-ПД-3471-2022-ТО

Лист

8

43  
**ВВЕДЕНИЕ**

В апреле 2022 г. сотрудниками Центра спасательной археологии ИИМК РАН было проведено историко-культурное научное археологическое обследование (разведки) с целью проведения государственной историко-культурной экспертизы земельного участка, предусмотренного под проектирование объекта: «Многоэтажный гараж» по адресу: Ленинградская область, Всеволожский район, массив Янино-Восточный, участок 19, кадастровый номер 47:07:1039001:2436.

Общая площадь исследуемого земельного участка – 0,5 Га.

Работы осуществлялись на основании договора № ЛД-ПД-3471 от 17 декабря 2021 г., заключенного между ИИМК РАН и ООО «Специализированный застройщик «ЛСТ Девелопмент», а также Открытого листа № 3279-2021, выданного МК РФ на имя Полякова Андрея Владимировича на право проведения археологических разведок с осуществлением локальных земляных работ в бассейнах р. Нева, р. Охта, р. Такса, р. Оккервиль, р. Черная, р. Вьюн, р. Волчья, р. Сестра, оз. Лемболовское, оз. Кавголовское, оз. Хепоярви, оз. Воляярви, р. Луга, р. Долгая, р. Касколовка, р. Лужина, р. Мертвица, р. Орьевка, р. Россонь, р. Систа, р. Славянка, р. Солка, р. Сума, р. Хаболовка, р. Вуокса, р. Великая, оз. Лидское, оз. Рябова, оз. Нунгоша, оз. Долгомощье, оз. Красногвардейское, оз. Подгорное, оз. Гладышевское, оз. Полянское, оз. Зеленохолмское, оз. Краснофлотское, оз. Хаболово, оз. Бабиносское, оз. Судачье и по берегам Финского залива и Ладожского озера, р. Коваши, р. Ламошка, р. Стрелка, р. Систа, р. Лопухинка, р. Лебязья, р. Дубенская, р. Воронка, р. Оредеж, р. Суйда, р. Волхов, р. Сясь, р. Паша, р. Свирь, р. Воронежка, р. Рассоха, р. Чаженка, р. Тосна, р. Саблинка, р. Тигода, р. Равань, р. Большая Ижорка, р. Большая Ижора во Всеволожском, Кингисеппском, Выборгском, Ломоносовском, Гатчинском, Волховском и Тосненском районах Ленинградской области, в целях выявления объектов археологического наследия, уточнения сведений о них и планирования мероприятий по обеспечению их сохранности. Срок действия открытого листа: с 16 декабря 2021 г. по 10 декабря 2022 г. (приложение Б).

Подп. и дата
Взам. инв. №
Инв. № дубл.
Подп. и дата
Инв. № подл.

Ли	Изм.	№ докум.	Подп.	Дата
----	------	----------	-------	------

ЛД-ПД-3471-2022-ТО

Лист

9

В соответствии с письмом Комитета по сохранению культурного наследия Ленинградской области № ИСХ-7399/2021 от 10 декабря 2021 года, в границах исследуемого земельного участка отсутствуют объекты культурного наследия, включенные в единый государственный реестр объектов культурного наследия (памятников истории и культуры) народов Российской Федерации, выявленные объекты культурного наследия. Участок реализации проектных решений расположен вне зон охраны, защитных зон объектов культурного наследия.

Сведениями об отсутствии на участке реализации проектных решений объектов археологического наследия и объектов, обладающих признаками объекта культурного (археологического) наследия, Комитет не располагает.

Цель проведения разведки на участке обследования – определение наличия или отсутствия объектов культурного, в том числе и археологического наследия, включенных в реестр, выявленных объектов культурного наследия, либо объектов, обладающих признаками объекта культурного наследия.

Задача археологических исследований на участке обследования заключалась в выявлении, фиксации и исследовании остатков археологических (исторических) памятников, культурных слоев, конструкций и сооружений, массовых и индивидуальных находок путем визуального обследования и заложения разведывательных археологических шурфов (археологические разведки).

До начала полевых археологических работ была собрана историко-библиографическая информация, подготовлен комплект ситуационных планов, исторических карт с нанесенными на них границами участка обследования (рис. 5-13).

В ходе работ был заложен 1 шурф размером 2х2 м с целью выявления культурного слоя на территории обследования, общей площадью 4 кв. м., с целью выявления культурного слоя на территории обследования.

Объекты культурного наследия, включенные в Единый Государственный реестр памятников истории культуры Российской Федерации, отсутствуют. В ходе работы объектов культурного (археологического) наследия не выявлено. Объекты, обладающие признаками объекта культурного наследия, отсутствуют.

Подп. и дата
Взам. инв. №
Инв. № дубл.
Подп. и дата
Инв. № подл.

Ли	Изм.	№ докум.	Подп.	Дата

ЛД-ПД-3471-2022-ТО

Лист

10

Значимый культурный слой не зафиксирован.

Известные памятники археологии расположены на существенном удалении от участка (не менее 5 км) и проектируемым строительством не затрагиваются.

Инва. № подл.	Подп. и дата
Инва. № дубл.	Взам. инв. №
Подп. и дата	

Ли	Изм.	№ докум.	Подп.	Дата
----	------	----------	-------	------

ЛД-ПД-3471-2022-ТО

# 1. ИСТОРИЧЕСКАЯ СПРАВКА

Место проведения работ расположено в северной части Ленинградской области во Всеволожском районе между Санкт-Петербургом и Ладожским озером, к северу от Невы (рис. 1-2).

## 1.1 . История освоения и застройки района обследования

В древности территория района располагалась на Великом водном пути «Из варяг в греки» и сухопутном пути между Русью и Скандинавией.

До XVIII века, территория современного Всеволожского района, входила в Ореховский уезд, Корельской половины Водской пятины, и делилась на Ивановской, Куиваской, Воздвиженской Корбоселской и Ильинской Телкужской погосты.

С середины XVIII века до 1923 года, территория входила в 3-й и 4-й станы Санкт-Петербургского уезда (западная часть) и 2-й стан Шлиссельбургского уезда (восточная часть), которые в свою очередь делились на Белоостровскую, Вартемякскую, Коркомьякскую, Куйвозовскую, Муринскую, Осинорощенскую, Полюстровскую, Колтушскую, Лемболовскую, Матокскую, Рябовскую и Токсовскую волости.

В 1914 году Санкт-Петербургский уезд был переименован в Петроградский уезд.

## 1.2. Анализ картографического материала

При подготовке исторической справки были проработаны доступные картографические материалы XVIII – XX веков. Для составления опорного плана были отобраны несколько из них, наиболее полно отображающие характер хозяйственной деятельности в разные исторические периоды исследуемого участка и прилегающих территорий (рис. 5-11).

Впервые деревня Янино упоминается на карте 1705 года – "Географический чертеж над Ижерскою землей с своими Городами, Уездами, Погостами, Церквами, Часовнями, Дворами и Деревнями, Со всеми стоящими Озерами, Реками, Потоками, Хлебными и Пильными мельницами и Рыбными ловлями и Корабельными пристанищами и протчая. Грыдовал Адриан

Подп. и дата
Взам. инв. №
Инв. № дубл.
Подп. и дата
Инв. № подл.

Ли	Изм.	№ докум.	Подп.	Дата
----	------	----------	-------	------

ЛД-ПД-3471-2022-ТО

Лист

12

Шхонбек". [М., СПб.: Оружейная палата, Походная гравировальная мастерская. 1705.] Гравюра. Отдел картографии РНБ. Обозначено Янино (Janino).

В «Атласе Кириллова на "Новой и достоверной карте всея Ингерманландии" 1726 г. обозначена деревня Янино (рис. 6). Она же обозначены на карте Ингерманландии работы известного гравера Алексея Ростовцева 1734 г. (рис. 7).

На карте 1810 года, выполненной картографом Александром Вильбрехтом и граверами А. Савинковым и Т. Харитоновым (карта охватывает близлежащие в Санкт-Петербургу области. Масштаб: 1:183744. Размеры листа: 47 x 59 см) также обозначена деревня Янино (рис. 8).

Около 1830 г. отдельные немецкие колонисты стали выселяться из Новосаратовской, Среднерогатской и Ижорской колоний и приобретать земли по правому берегу Невы так образовались колонии Овцына и Янинская (NN 4662 и 4700). Янинская колония возникла на землях, приобретенных у помещика Чоглокова.

В переписных книгах за 1838 г. значится: «Шлиссельбургский уезд: Янина 27 - мужчин, 31 - женщин; Мяглова – 60 – мужчин, 56 – женщин; Хиревоста – 26 мужчин и 29 – женщин. Деревни принадлежали ротмистру Александру Чоглокову».

На карте 1832 года «Специальная карта Западной части Российской Империи, составленная и гравированная в 1/420000 долю настоящей величины при Военно-Топографическом Депо, во время управления генерал-квартирмейстера Нейдгарта под руководством генерал-лейтенанта Шуберта» исследуемый участок находится немного севернее деревни Янино (рис. 9).

1862 г. – В составе 2 стана Шлиссельбургского уезда – дер. владельческая Янино при колодцах (42 жителя мужского пола и 41 – женского), колония немецкая Янино при колодцах (46 жителей мужского пола и 40 женского), Хирвосты – дер владельческая при колодцах 28 жителей мужского пола и 35 – женского. 1 стан Санктперербургской губернии – Сергеевка, дер. влад. при оз. Островке (N 316)- 20- мужчин, 23- женщин; Новая, дер. влад. при оз. Островке (N 317) – 12 мужчин и 6 женщин (рис. 10). В 1896 г. по соседству с колонией

Подп. и дата
Взам. инв. №
Инв. № дубл.
Подп. и дата
Инв. № подл.

Ли	Изм.	№ докум.	Подп.	Дата
----	------	----------	-------	------

ЛД-ПД-3471-2022-ТО

Лист

13

Янино располагалось имение <sup>48</sup> петербургского купца Петра Михайловича Ермакова (Шудибиль)- молочная ферма "Козлы" (Янина горка) при почтовом тракте из Петербурга в Шлиссельбург, 1 двор, 7 жителей (рис. 10).

На карте 1890 года (рис. 11) – обозначена деревня Янино вдоль дороги к югу от исследуемого участка.

В 1905 г. территория современного МО Заневское СП лежала на границе между Санкт-Петербургским и Шлиссельбургским уездами. Янино входило в состав Среднерогатского сельского общества Среднерогатской волости Санкт-Петербургского уезда. Здесь насчитывалось 15 дворов и проживало 63 мужчины и 64 женщины, а дер. Сегиевка входила в состав Оккервильского сельского общества Полуостровской волости (Санкт-Петербургский уезд), в ней насчитывалось 9 домохозяйств и проживало 26 женщин и 24 мужчины. Обе деревни входили в Петербургский уезд Санкт-Петербургской губернии. В состав Колтушской волости Шлиссельбургского уезда входила мыза Янино (1514 десятин), принадлежавшая в 1905 г. фон-Вольской Елизавете Алексеевне. В состав Янинского сельского общества Колтушской волости Шлиссельбургского уезда входили дер. Янино (Янинская колония) Хирвосты и пос. Суо-Ронда (Голубая дача).

В 1913 г. была построена соединительная линия между Московским и Финляндским железнодорожными узлами.

Территория современного МО Заневское СП в 1930-е гг. это части бывших Яблоновского и Колтушского сельских Советов Ленинградского Пригородного района. В 1933 г. в состав Яблоновского сельсовета входили населенные пункты поселки Труд и Ново- Поселок и деревни Ново-Сергеевка, Б. Яблоновка, М. Яблоновка, Малиновка, Салтыковка, Жерновка, Зоневка.

21 сентября 1935 г. была закрыта лютеранская церковь в дер. Янино, а здание ее было передано местной школе.

**Анализ картографического материала показывает, что исследуемая территория с периода не позднее XVIII века находилась в зоне активной хозяйственной деятельности человека.**

Подп. и дата
Взам. инв. №
Инв. № дубл.
Подп. и дата
Инв. № подл.

Ли	Изм.	№ докум.	Подп.	Дата
----	------	----------	-------	------

ЛД-ПД-3471-2022-ТО

Лист

14



При этом непосредственно земельный участок не был застроен вплоть до настоящего времени.

### 1.3. Археологические работы вблизи участка обследования

В непосредственной близости от площадки проведения работ в 2018-2021 годах сотрудниками Отдела охранной археологии ИИМК РАН проводились научно-исследовательские археологические работы с целью проведения государственной историко-культурной экспертизы земельных участков:

1. Участок с кадастровым номером 47:07:1039001:2460 площадью 2,3 га. В январе 2018 года заложено 3 шурфа размерами 2х2 м.

2. Участок с кадастровым номером 47:07:1039001:2450 площадью 2,51 га. В январе 2018 года заложено 3 шурфа размерами 2х2 м.

3. Участок с кадастровым номером 47:07:1039001:2443 площадью 2,7 га. В январе 2018 года заложено 3 шурфа размерами 2х2 м.

4. Участок с кадастровым номером 47:07:1039001:1087 площадью 2,5 га. В ноябре 2019 года заложено 3 шурфа размерами 2х2 м.

5. Участок с кадастровым номером 47:07:1039001:2442 площадью 0,7 га. В ноябре 2019 года заложено 2 шурфа размерами 2х1 м.

6. Участок с кадастровым номером 47:07:1039001:2438 протяженностью 0,98 км. В июле 2020 года заложены 1 шурф размерами 2х2 м и 2 зачистки по 2 погонных метра.

7. Земельные участки с кадастровыми номерами: 47:07:1039001:2120,  
47:07:1039001:2121, 47:07:1039001:2122, 47:07:1039001:2123,  
47:07:1039001:2124, 47:07:1039001:2125, 47:07:1039001:2126,  
47:07:1039001:2127, 47:07:1039001:2128, 47:07:1039001:2129,  
47:07:1039001:2130, 47:07:1039001:2138, 47:07:1039001:2139,  
47:07:1039001:2141, 47:07:1039001:2142, 47:07:1039001:2144,  
47:07:1039001:2145, 47:07:1039001:2146, 47:07:1039001:2147,  
47:07:1039001:2151, 47:07:1039001:2158, 47:07:1039001:2159,  
47:07:1039001:2160, 47:07:1039001:2153, 47:07:1039001:2161,  
47:07:1039001:2162, 47:07:1039001:2163, 47:07:1039001:2164,  
47:07:1039001:2136, 47:07:1039001:2135, 47:07:1039001:2150 общей площадью

Инва. № подл.	Подп. и дата	Инва. № дубл.	Взам. инв. №	Подп. и дата	Ли	Изм.	№ докум.	Подп.	Дата	Лист
ЛД-ПД-3471-2022-ТО										

40 Га. В декабре 2021 года заложены <sup>50</sup> 40 шурфов размерами 1х1 м.

В результате проведенных работ значимый культурный слой и объекты, обладающие признаками объекта культурного наследия, не зафиксированы. Расстояние от участка производства работ до границ ранее обследованных земельных участков не превышает 1 километра (рис. 13).

Таким образом, установлено, что известные памятники археологии Всеволожского района находятся на значительном удалении (не менее 5 км) и не попадают в зону проектируемого объекта. Земельные участки в непосредственной близости от места производства работ ранее неоднократно подвергались археологическому обследованию.

#### **1.4. Объекты культурного наследия ближайшие к участку обследования**

Участок производства работ находится на юге Всеволожского района Ленинградской области.

По архивным данным и публикациям выявлен ряд памятников археологии в относительной близости от территории обследования:

1. Стоянка Хепоярви.
2. Стоянка Токсово.
3. Местонахождение Кавголово.
4. Стоянка Курголово 1.
5. Местонахождение Лемболово-1.
6. Местонахождение Лемболово-2.
7. Местонахождение Лемболово-3.
8. Местонахождение Васкелово.
9. Селище Морье.
10. Местонахождение Дубровка-1.
11. Сертолово 1.
12. Сертолово 2.
13. Сертолово 3.
14. Сертолово 4.
15. Сертолово 5.
16. Сертолово 6.

Инва. № подл.	Подп. и дата	Инва. № дубл.	Взам. инв. №	Подп. и дата	Ли	Изм.	№ докум.	Подп.	Дата	ЛД-ПД-3471-2022-ТО	Лист
											16

Территориальное соотношение известных памятников археологии относительно исследуемого земельного участка отражено на иллюстрации № 12.

Удаленность известных памятников археологии от территории обследования составляет более 5 км.

Первые данные о памятниках археологии Всеволожского района относятся уже к началу второй четверти 20 века. В 1926 году Л.А. Динцесом и С.Н. Замятниным была открыта и обследована неолитическая стоянка у поселка Токсово (Динцес, 1929; Гурина 1961, с.434 - 438, 532, № 24). Следующие археологические изыскания в районе относятся к 1930 и 1934 гг., когда на той же стоянке Токсово Н.Н. Тихановой и, затем, Г.П. Сосновским произведен сбор находок, коллекции которых поступили в МАЭ (Гурина, 1961, с.438). Вторым этапом изучения Всеволожского района начался в 70-х гг. 20 в. В 1978 г. археологическая экспедиция Ленинградского дворца пионеров под руководством А.В.Виноградова провела разведочные работы на неолитических памятниках Карельского перешейка с посещением стоянки Токсово (Виноградов, 1978). В том же году И.В. Верещагина производит раскопки неолитической стоянки Хепоярви у озера Хепоярви (Верещагина, 1978). В 1984 г. Ленинградским неолитическим отрядом ЛОИА АН СССР (сейчас ИИМК РАН) под руководством В.И. Тимофеева на территории района открыты четыре памятника каменного века: местонахождение Лемболовское 1-3 и местонахождение Васкелово, где были собраны кварцевые орудия труда и отщепы (Тимофеев, 1984). В 1987 г. экспедицией ЛОИА под руководством А. И. Саксы на территории района открыт первый памятник средневековья – селище у д. Морье (Сакса, 1987). С 2000-х гг. новостроечные и экспертные работы в районе проводили экспедиции ИИМК РАН, СЗАЭ НИИКСИ СПбГУ (руководитель В.Ю. Соболев) и другие учреждения.

Непосредственно на участке обследования известные археологические объекты отсутствуют. Наиболее близкими являются следующие археологические памятники Всеволожского района:

### 1. Стоянка Хепоярви.

Инв. № подл.	Подп. и дата	Инв. № дубл.	Взам. инв. №	Подп. и дата	Ли	Изм.	№ докум.	Подп.	Дата	ЛД-ПД-3471-2022-ТО	Лист
											17

Памятник расположен в 3 км к востоку от станции Кавголово, в 0,8 км к востоку от северо-восточной окраины п. Токсово, на северном берегу оз. Хепоярви, на узком мысу на высоте 2-5 м над уровнем воды (Лапшин, 1995; Герасимов, Лисицын, Тимофеев, 2003; Верещагина, 2003). Поселение было открыто в 1978 г. учащимися 94-й школы Выборгского р-на г. Ленинграда во время одного из тематических турпоходов под руководством преподавателя В. М. Соколова, руководителя археологического кружка. О находках каменных орудий и керамики было сообщено в отдел палеолита ИИМК РАН (тогда ЛОИА АН СССР) (Верещагина, 2003). В том же году памятник исследован И.В. Верещагиной. На площади раскопа в 124 кв.м. раскрыты 3 очага, сложенные из камней. Культурный слой - гумусированный бурый песок мощностью до 0.4 м, залегающий на большей части площади непосредственно под дерном. Находки – скребки на отщепах, ножевидные пластины, пилки, резцы, острия, наконечник стрелы, тесло, топорики, отщепы, точильные и шлифовальные плитки, изготовленные, в основном, из кварца, а также из кремня, сланца, песчаника, кварцита. Керамика представлена культурой сперрингс, нарвского типа и гребенчато-ямочной. Относится к раннему и развитому неолиту.

В изданной в 1995 г. В.А. Лапшиным «Археологической карте Ленинградской области. Часть 2», памятник учтён как «Хепоярви. Стоянка» (Лапшин, 1995, с. 174, № 1662).

## 2. Стоянка Токсово.

Памятник открыт в 1926 году сотрудниками ГАИМК Л.А. Динцесом и С.Н. Замятниным. На двух песчаных отмелях южного берега Кавголовоозера, протяженностью 13 метров, ими были собраны материалы неолитического времени. Находки состояли из мелких отщепов и осколков кремня и гранита, куски побывавших в огне валунов (вероятно очажных) и более 200 фрагментов ямочно-гребенчатой керамики (Динцес, 1929). В 1930 и 1934 гг., Н.Н. Тихановой и, затем, Г.П. Сосновским также произведен поверхностный сбор находок, коллекции которых поступили в МАЭ (Гурина, 1961, с.438). В 1978 г. на стоянке сбор подъемного материала произведен археологической экспедицией Ленинградского дворца пионеров под руководством А.В.Виноградова

Инв. № подл.	Подп. и дата	Инв. № дубл.	Взам. инв. №	Подп. и дата	Ли	Изм.	№ докум.	Подп.	Дата	ЛД-ПД-3471-2022-ТО	Лист
											18

(Виноградов, 1978). Разведками <sup>53</sup> было установлено, что культурный слой, уходящий в озеро, сильно размывается, находки переотложены. Раскопки на памятнике не производились. Из всей коллекции артефактов стоянки наиболее выразительными являются обломок кремневого наконечника стрелы, кремневый нуклеус, скребки, резцы и 2 куса шлифовальных плит. Стоянка фиксируется по подъемному материалу собранному в прибрежной полосе шириной около 3 м на расстоянии 0,1 км к западу от ручья вытекающего из озера и впадающего в р.Охта (Лапшин, 1995, с. 174-175).

В изданной в 1995 г. В.А. Лапшиным «Археологической карте Ленинградской области. Часть 2», памятник учтён как «Токсово. Стоянка» (Лапшин, 1995, с. 174, № 1663).

### 3. Местонахождение Кавголово.

Памятник расположен на восточном берегу Кавголово озера на уровне воды. Первые сборы подъемного материала произвел краевед В.М. Соколов в 1960-х гг. (Герасимов, Лисицын, Тимофеев, 2003, с.8). В 1984 г. сотрудником ЛОИА (сейчас ИИМК РАН) В.И. Тимофеевым «на северном» (?) «берегу Кавголово озера, близ железнодорожной станции, в северной части пляжа, на уровне уреза воды» найдены разрозненные находки кварцевых орудий, в том числе кварцевый скребок на отщепе, «скребок кольского типа», массивный отщеп кварца (Тимофеев, 1984, л. 32) Датируется неолитом-ранним металлом.

### 4. Стоянка Курголово 1.

Памятник выявлен в 2008 г. С.Н. Лисицыным в рамках археологической экспертизы землеотвода под строительство многофункционального спортивного комплекса «Токсово» между озерами Хепоярви и Курголово севернее поселка Токсово, проводимой ЗАО «ЭНОТ» (Лисицын, 2008). У парковочной стоянки, был осмотрен склон террасы (высотой 70-75 м над уровнем моря), подрезанный дорогой. В осыпи склона были найдены фрагменты керамики и кальцинированные кости. Проведенная здесь зачистка показала следующую стратиграфию: под слоем дерна и подзола, мощностью 5-10 см залегает слой интенсивно-красного песка толщиной около 20 см, который подстилается светло-желтым песком. Находки были приурочены к слою красного песка.

Инва. № подл.	Подп. и дата
Инва. № дубл.	Взам. инв. №
Инва. № подл.	Подп. и дата
Инва. № подл.	Подп. и дата

Ли	Изм.	№ докум.	Подп.	Дата

ЛД-ПД-3471-2022-ТО

Лист

19

Распространение этого слоя было прослежено около 100 м по направлению к озеру и на 20-30 м к северу от грунтовой дороги. В сторону озера распространение слоя обрывается на краю срезанной бульдозером парковочной площадки, очевидно, уничтожившей основную площадь древнего поселения. Обнаруженные фрагменты керамики относятся к периоду позднего неолита (2500-1500 лет до н.э.). На вершине холма были заложены рекогносцировочные шурфы. Культурный слой в них не зафиксирован. Памятнику было присвоено название стоянка Курголово-1.

В 2009 г. С.Н. Лисицыным и Д.В. Герасимовым были уточнены границы поселения и площадь археологического вскрытия памятника, составившая 250 кв.м. В том же году ЗАО «ЭНОТ» были разработаны меры по сохранению памятника («ЭНОТ», 2009).

#### **5. Местонахождение Лемболовское-1.**

Местонахождение в 0,9 км от деревни Керро, на юго-восточном берегу озера Лемболовское, при впадении реки Ройка, на ее левом берегу, в 0,2 км ниже по течению от автодорожного моста, на поверхности террасы на высоте 2 метров от уровня воды. В 1984 году были собраны кварцевые отщепы со следами вторичной обработки.

#### **6. Местонахождение Лемболовское-2.**

Местонахождение в 0,2 км к юго-западу от местонахождения Лемболовское-1, на склоне террасы озера Лемболовское в 30 метрах от воды, на высоте 2 метров. В 1984 году были собраны кварцевые изделия.

#### **7. Местонахождение Лемболовское-3.**

Местонахождение на восточном берегу озера Лемболовское, у края береговой террасы высотой 2 метра над уровнем воды. В 1984 году собраны скребок и отщепы из кварца.

#### **8. Местонахождение Васкелово.**

Местонахождение в 0,25 км к юго-востоку от железнодорожной станции Васкелово, в 80 метрах к югу от железнодорожных путей, на северном берегу небольшого озера, на высоте 07-1 м над уровнем воды.

#### **9. Селище Морье.**

Инва. № подл.	Инва. № дубл.	Взам. инв. №	Подп. и дата						Лист
Инва. № подл.	Инва. № дубл.	Взам. инв. №	Подп. и дата						Лист
Ли	Изм.	№ докум.	Подп.	Дата	ЛД-ПД-3471-2022-ТО				20

Селище на левом берегу реки Морье, в 0,3 км от места ее впадения в Ладожское озеро, напротив деревни Морье. В 1987 году собрана средневековая керамика, культурный слой распахан.

#### 10. Местонахождение Дубровка-1.

Выявлено в 2015 г. А.Ю. Городиловым на мысе, образованном при слиянии рек Невы и Дубровки, на территории МЖК «Новая Дубровка» (Ленинградская область, Всеволожский район, г. п. Дубровка). Датировка: VI – III тыс. до н. э. Культурный слой состоит из напластований мощностью до 0,50 м, сложенных супесчаными грунтами, содержащими золу, уголь, фрагменты предметов материальной культуры указанного времени.

**11. Сертолово 1.** Углежогная куча. XIV-XIX вв. Углежогная куча Сертолово 1 расположена на юго-западной окраине г. Сертолово, на западном краю хвойного леса в 36 м к юго-востоку от ул. Кленовая, в 27 м к востоку от перекрестка улиц Дмитрия Кожемякина и Центральной, между трассой подземного кабеля и трансформаторной подстанцией. Объект представляет собой округлую в плане, уплощенную насыпь сегментовидной формы, диаметром около 10 м и высотой до 1,1 м. По периметру окружена ровиком шириной до 3,3 м. Насыпь задернована, на ней растет несколько крупных сосен и елей. Углежогная куча расположена на ровном участке хвойного леса, на котором начались строительные работы.

**12. Сертолово 2.** Углежогная куча. XIV-XIX вв. Углежогная куча Сертолово 2 выявлена весной 2016 г. сотрудниками ООО «НИЦ Актуальная археология» под руководством Н.В.Новоселова по Открытому Листу №48 от 04.03.2016 г. при обследовании земельного участка с кадастровым номером 47:08:0102002:214 в лесном массиве на юго-восточной окраине г. Сертолово во Всеволожском районе Ленинградской области. В ходе полевых работ в 155 м к юго-востоку от поворота ул. Кленовая г. Сертолово на северо-запад (у д.10 корп.1), на восточной границе обследованного участка, в 180 м к северо-востоку от «углежогной кучи Сертолово 1».

**13. Сертолово 3.** Углежогная куча. XIV-XIX в. Углежогная куча Сертолово 3 выявлена весной 2016 г. сотрудниками ООО «НИЦ Актуальная

Инв. № подл.	Подп. и дата	Инв. № дубл.	Взам. инв. №	Подп. и дата	Инв. № подл.	Лист
ЛД-ПД-3471-2022-ТО						

археология» под руководством Н.В. Новоселова по Открытому Листу № 48 от 04.03.2016 г. при обследовании земельного участка с кадастровым номером 47:08:0102002:214 в лесном массиве на юго-восточной окраине г. Сертолово во Всеволожском районе Ленинградской области. В ходе полевых работ в 200 м к юго-востоку от поворота ул. Кленовая г. Сертолово на северо-запад (у д.10 корп.1), за восточной границей обследованного участка, в 34 м к юго-востоку от «углежогной кучи Сертолово 2».

**14. Сертолово 4.** Углежогная куча. XIV-XIX вв. Углежогная куча Сертолово 4 выявлена весной 2016 г. сотрудниками ООО «НИЦ Актуальная археология» под руководством Н.В.Новоселова по Открытому Листу №48 от 04.03.2016 г. при обследовании земельного участка с кадастровым номером 47:08:0102002:214 в лесном массиве на юго-восточной окраине г. Сертолово во Всеволожском районе Ленинградской области. В ходе полевых работ в 260 м к юго-востоку от поворота ул. Кленовая г. Сертолово на северо-запад (у д.10 корп.1), в 194 м к юго-западу от крайней южной точки ул. Пограничная, в 55 м к юго-востоку от «углежогной кучи Сертолово 3».

**15. Сертолово 5.** Углежогная куча. XIV-XIX в. Углежогная куча Сертолово 5 расположена на юго-западной окраин г. Сертолово, на западном краю хвойного леса в 211 м к востоку от ул. Кленовая, в 330 м к востоку от улицы Центральная, в 65 м к северо-западу от строительства жилищного комплекса «Чистый ручей», в 52 м к северу (ССЗ) от углежогной кучи Сертолово 4.

**16. Сертолово 6.** Углежогная куча. XIV-XIX вв. Углежогная куча Сертолово 6 выявлена весной 2016 г. сотрудниками ООО «НИЦ Актуальная археология» под руководством Н.В.Новоселова по Открытому Листу № 48 от 04.03.2016 г. при обследовании земельного участка с кадастровым номером 47:08:0102002:214 в лесном массиве на юго-восточной окраине г. Сертолово во Всеволожском районе Ленинградской области. В ходе полевых работ в 82 м к юго-западу от крайней точки ул. Пограничная, в 40 м к северо-востоку от углежогной кучи Сертолово 5.

Подп. и дата
Взам. инв. №
Инв. № дубл.
Подп. и дата
Инв. № подл

Ли	Изм.	№ докум.	Подп.	Дата

ЛД-ПД-3471-2022-ТО

Лист

22



## 1.5. Выводы

Таким образом, на основании анализа картографического материала, архивных и литературных источников, были сделаны следующие выводы:

- В ходе архивно-библиографических исследований установлено, что непосредственно на территории исследуемого участка объекты археологического наследия ранее не фиксировались.
- Анализ картографического материала показывает, что исследуемая территория с периода не позднее XVIII века находилась в зоне активной хозяйственной деятельности человека.
- Непосредственно обследуемый земельный участок не был застроен вплоть до настоящего времени.
- Известные памятники археологии находятся на значительном удалении (не менее 5 км) от участка обследования и не затрагиваются проектируемым строительством.

Инв. № подл.	Подп. и дата				
	Взам. инв. №				
	Инв. № дубл.				
	Подп. и дата				
ЛД-ПД-3471-2022-ТО					
Ли	Изм.	№ докум.	Подп.	Дата	Лист 23

## 2. ФИЗИКО-ГЕОГРАФИЧЕСКАЯ ХАРАКТЕРИСТИКА РАЙОНА РАБОТ<sup>58</sup>

Место проведения работ расположено в северной части Ленинградской области во Всеволожском районе между Санкт-Петербургом и Ладожским озером, к северу от Невы (рис. 1-2). Площадь Всеволожского района – 3036,4 км<sup>2</sup>.

Несмотря на относительно небольшие размеры Всеволожского района, его природа весьма разнообразна. Особенность заключается в его геоэкологическом расположении – район является своеобразным «буфером» между Санкт-Петербургом и Ладогой.

Территория района – равнина, низкая и почти плоская в восточной и южной частях и холмистая на западе и северо-западе. Максимальные высоты над уровнем моря достигают 170 – 180 метров на севере района. Наиболее низкие – урез воды в Неве – менее 1 м.

Для рельефа характерна отчетливо выраженная ступенчатость и наличие трёх крупных орографических единиц: Центральной возвышенности Карельского перешейка (Лемболовская возвышенность), части Приладожской низменности и правобережной части Приневской низины. Наиболее возвышенная территория – Лемболовская возвышенность, в центральной части имеет выравненный платообразный характер и контрастный холмисто-грядовый, по восточной периферии.

Исследуемый земельный участок находится в южной части Всеволожского района. Посёлок расположен в юго-западной части района на 3-м километре автодороги 41К-079 (Санкт-Петербург – Колтуши) – Колтушское шоссе. Местность лежит на моренных холмах, остатках ледникового периода.

Рельеф территории размещения проектируемого объекта преимущественно равнинный, абсолютные отметки поверхности изменяются около 17,5-18,0 м БС (естественный уровень рельефа фиксируется по северной и западной границе участка), фактические высоты центральной части участка на момент производства работ – до 25,5 м БС.

Геоморфологически территория прохождения трассы объекта приурочена к Приневской низине, характеризующейся слаборасчлененным рельефом.

Инва. № подл.	Подп. и дата
Инва. № дубл.	Взам. инв. №
Инва. № подл.	Подп. и дата
Инва. № подл.	Подп. и дата

Ли	Изм.	№ докум.	Подп.	Дата
----	------	----------	-------	------

ЛД-ПД-3471-2022-ТО

Лист

24

Почвы бедные, супесчаные и суглинистые. На момент производства работ почва была сухая, однако, характер почвы и растительности позволяют предположить, что в обычное время грунт бывает обводнен.

Инв. № подл.	Подп. и дата				
	Взам. инв. №				
Инв. № дубл.	Подп. и дата				
	Инв. № подл.				
Ли	Изм.	№ докум.	Подп.	Дата	Лист
					25

### 3. МЕТОДИКА ПОЛЕВЫХ ИССЛЕДОВАНИЙ

В рамках работ по проведению историко-культурного научного археологического обследования (разведки) с целью проведения государственной историко-культурной экспертизы земельного участка, предусмотренного под проектирование объекта: «Многоэтажный гараж» по адресу: Ленинградская область, Всеволожский район, массив Янино-Восточный, участок 19, кадастровый номер 47:07:1039001:2436, проводилось визуальное обследование объекта и закладка археологических шурфов (рис. 14-28).

Полевые археологические исследования проводились в соответствии с методическими указаниями и требованиями «Положения о порядке проведения археологических полевых работ и составления научной отчетной документации», утвержденного постановлением Бюро Отделения историко-филологических наук Российской академии наук от 20 июня 2018 г. № 32.

Основная задача проведения археологических исследований на площади планируемого строительства и окружающей территории заключалась в выявлении и фиксации археологических (исторических) памятников, культурных слоев, конструкций и сооружений, сборе и исследовании археологического материала.

Полевые работы включали в себя:

- визуальный осмотр указанной в договоре территории, поиск подъемного материала;
- описание исследуемой территории и ее фотофиксация;
- разбивку археологических шурфов;
- привязка археологических шурфов к ситуационному плану исследуемой территории;
- выборку культурных напластований из шурфов по слоям;
- выявление и изучение археологического материала по слоям;
- фотофиксацию процесса работ;
- фотофиксацию стенок и планиграфии шурфов;
- описание ландшафтной характеристики обнаруженных объектов и фиксацию их современного состояния;

Подп. и дата
Взам. инв. №
Инв. № дубл.
Подп. и дата
Инв. № подл.

Ли	Изм.	№ докум.	Подп.	Дата
----	------	----------	-------	------

ЛД-ПД-3471-2022-ТО

Лист

26

- ведение полевой документации;
- рекультивацию шурфов.

Применялся стандартный набор методов, используемых при археологических разведках: предварительные архивно-библиографические изыскания, визуальный осмотр местности, осмотр обнажений культурного слоя, поиск подъемного материала, шурфовка.

Натурные полевые исследования проводились в виде осуществления пеших маршрутов на территории участка обследования. Вся исследуемая площадь была разбита на неравные квадраты со сторонами не более 20 метров и пройдена пешими маршрутами по линии сетки квадратов. Все участки детально фиксировались (фото, описание, привязка к карте). При прохождении маршрутов с целью обнаружения выходов культурного слоя и артефактов осматривались встречающиеся обнажения грунта естественного и антропогенного происхождения.

На перспективных для обнаружения памятников археологии участках производилась закладка шурфов, ориентированных по сторонам света, направленных на поиск культурного слоя и древних артефактов. Количество и места расположения шурфов были обусловлены геоморфологическим состоянием местности и степенью освоенности обследуемой территории, и определялось с таким расчетом, чтобы обеспечить полное выявление и определение границ всех объектов археологического наследия, попадающих в пределы обследуемых земельного участка, с учетом историко-библиографических изысканий и существующих методических рекомендаций 1 шурф на 1 га.

Всего в границах обследования для выявления объектов археологического наследия был заложен 1 шурф размером 2х2 м, общей площадью 4 кв. м.

Разборка грунта в процессе шурфовки производилась вручную по стратиграфическим слоям с разнородными культурными прослойками и соответствующим им общим планиграфическим горизонтам фиксации. Для выявления структуры плотных поверхностей и удаления грунта в стесненных условиях при расчистке использовались щетки, кисти и совки. Глубина шурфов

Инв. № подл.	Подп. и дата	Инв. № дубл.	Взам. инв. №	Подп. и дата	Ли	Изм.	№ докум.	Подп.	Дата	ЛД-ПД-3471-2022-ТО	Лист
											27

включала всю толщу напластований, осуществлялась контрольная прокопка верхней части археологически стерильного слоя, подстилающего почвенный горизонт (материка). Проводилась полная фотографическая фиксация обнаруженных объектов, а также всего процесса шурфовочных работ. Все шурфы по окончании работ были засыпаны, почвенное и дерновое покрытие восстановлено. Все разведочные шурфы, документировались, в том числе фотографически, и фиксировались дневниковыми записями. Все высотные отметки на планах и разрезах представлены в Балтийской системе высот (далее БС).

Для картирования рекогносцировочных шурфов, выявленных объектов и общевидовых фотографий ландшафтной ситуации использованы имеющиеся в распоряжении экспедиции растровые карты масштаба 1:50000 и 1:100000 в формате JPG, а также топографический план масштаба 1:500 в формате DWG, предоставленный заказчиком. Привязка шурфа на участке землеотвода к системе мировых координат произведена с помощью портативных приборов глобального позиционирования Garmin MONTANA. Географические координаты (широта, долгота), определенные в зависимости от внешних условий приема с точностью 5-20 м с помощью встроенных в геоинформационную систему QGIS программных алгоритмов переведены в местную систему координат МСК-47 (зона 2).

Основные этапы работ фиксировались с помощью цифровых фотоаппаратов с разрешением не менее 5 Мрх. Для указания масштаба и ориентации по сторонам света при фотографировании использовался набор телескопических реек длиной 4 м с сантиметровыми делениями, двухцветная стрелка «север». После окончания разведочных работ шурф был рекультивирован, что подтверждается фотографически.

Изн. № подп	Подп. и дата					
	Взам. инв. №					
	Изн. № дубл.					
	Подп. и дата					
	Изн. № подп					
Ли	Изм.	№ докум.	Подп.	Дата	ЛД-ПД-3471-2022-ТО	Лист 28

#### 4. ПОЛЕВЫЕ ИССЛЕДОВАНИЯ<sup>63</sup>

Участок обследования с кадастровым номером 47:07:1039001:2436 расположен по адресу: Ленинградская область, Всеволожский район, массив «Янино-Восточный», участок 19 (рис. 3-5).

Территория в границах земельного участка проектируемого объекта представляет собой фигуру неправильной формы, вытянутую в направлении запад-восток максимальными размерами 85х65 м. Общая площадь полосы землеотвода – 0,5 га.

С севера территория ограничена трассой асфальтированной Ясной улицы, с востока – Голландской улицы. Вдоль улиц устроены мелиоративные каналы. С востока и юга расположены земельные участки, на которых ведутся строительные работы.

Рельеф территории размещения проектируемого объекта преимущественно равнинный, абсолютные отметки поверхности изменяются около 17,5-18,0 м БС (естественный уровень рельефа фиксируется по северной и западной границе участка), фактические высоты центральной части участка на момент производства работ – до 25,5 м БС. По всей видимости, в недавнем прошлом на территории размещался отвал грунта от строительных котлованов с соседних земельных участков. На момент проведения обследования большая часть территории перекрыта незадернованным слоем переотложенного грунта мощностью от 1 до 5 метров. Земельные участки, расположенные к юго-востоку были частично обследованы в ходе археологических работ в 2018 – 2021 годах (глава «Историческая справка»).

Согласно сводному инженерному плану сетей, предоставленному заказчиком производства работ, вдоль Голландской улицы по западному краю участка проходят действующие сети водоснабжения и бетонный коллектор водоотведения.

В ходе визуального обследования проводилась фотофиксация современного состояния территории (рис. 2-4, 14-18).

Для уточнения наличия культурного слоя и памятников археологии на земельном участке был заложен археологический шурф. По результатам

Подп. и дата
Взам. инв. №
Инв. № дубл.
Подп. и дата
Инв. № подл.

Ли	Изм.	№ докум.	Подп.	Дата
----	------	----------	-------	------

ЛД-ПД-3471-2022-ТО

Лист

29

визуального обследования было <sup>64</sup> определено, что северная часть участка наименее нарушена позднейшими строительными работами и сохраняет относительно естественный рельеф. Шурф был заложен в центре северной оконечности участка в 5 метрах к югу от края асфальтового покрытия Ясной улицы и в 3-х метрах к югу от границы территории обследования.

Каталог координат археологических шурфов МСК-47 Зона 2 Ленинградская область		
№ ш.	N	E
1	438279.1941	2229336.6013
WGS84		
№ ш.	N	E
1	59.955908627	30.577932922

### Шурф 1 (рис. 2-4, 19-28).

Абсолютные высоты в месте закладки шурфа – 17,4 – 17,6 м БС с уклоном дневной поверхности в северном направлении.

Размеры – 2х2 м, площадь – 4 кв. м.

До начала работ поверхность шурфа была слабо задернована.

#### Стратиграфия шурфа:

1. Дерн – менее 5 см.
2. Мешаная гумусированная супесь (переотложенные в ходе работ, по всей видимости, строительной техники, почвенный слой и материковые отложения) мощностью от 20 до 30 см по площади шурфа.
3. Темно-коричневая гумусированная супесь (почвенный пахотный слой) мощностью до 35 см. В нижней части пахотного слоя встречаются линзы материкового песка.
4. Материк – плотная серовато-желтая супесь с ожелезнением по поверхности материка. Материк прокопан по всей площади шурфа на 5-15 см. В северо-восточном углу после фиксации материковой поверхности был выполнен контрольный прокоп на глубину 25 см для уточнения характера подстилающих геологических слоев.

Общая глубина исследований – 50 см.

Инва. № подл.	Подп. и дата	Инва. № дубл.	Взам. инв. №	Подп. и дата	Инва. № инв.	Подп. и дата	Ли	Изм.	№ докум.	Подп.	Дата	ЛД-ПД-3471-2022-ТО	Лист
													30



В ходе работ в заполнении шурфа археологические артефакты и признаки наличия культурного слоя не зафиксированы.

После окончания работ шурф был рекультивирован до уровня дневной поверхности на момент начала работ.

Инв. № подл.	Подп. и дата			
	Взам. инв. №			
Инв. № дубл.	Подп. и дата			
	Инв. № подл.			
ЛД-ПД-3471-2022-ТО				
Ли	Изм.	№ докум.	Подп.	Дата
				Лист
				31



включенные в Единый Государственный<sup>67</sup> реестр памятников истории культуры Российской Федерации, отсутствуют. В ходе работы объектов культурного (археологического) наследия не выявлено. Объекты, обладающие признаками объекта культурного наследия, отсутствуют. Значимый культурный слой не зафиксирован.



д.и.н. А.В. Поляков

Инв. № подл	Подп. и дата				Инв. № дубл.	Взам. инв. №	Подп. и дата
	Ли	Изм.	№ докум.	Подп.			
ЛД-ПД-3471-2022-ТО							Лист
							33

68  
**СПИСОК ИСТОЧНИКОВ И ЛИТЕРАТУРЫ**

1. Верещагина И.В. Поселение Хепоярви в южной части Карельского перешейка. // Неолит-энеолит юга и неолит севера Восточной Европы. С.-Петербург. 2003. С. 140-153.
2. Герасимов Д.В., Лисицын С.Н., Тимофеев В.И. Материалы к археологической карте Карельского перешейка (Ленинградская область). Памятники каменного века и периода раннего металла. СПб., 2003
3. Гурина Н.Н. Древняя история Северо-Запада Европейской части СССР. МИА. № 87. 1961.
4. Динцес Л.А. Неолитическая стоянка в Токсове. Л. 1929.
5. Лапшин В.А. Археологическая карта Ленинградской области. Ч.1. Западные районы. Л., 1990.
6. Лапшин В.А. Археологическая карта Ленинградской области. Ч.2. Восточные и северные районы. Л., 1995.
7. Равдоникас В.И. Памятники эпохи возникновения феодализма в Карелии и Юго-Восточном Приладожье // ИГАИМК. Вып. 94. 1934.
8. Равдоникас В.И. Археологические памятники западной части Карело-Финской ССР // КСИИМК. Вып. VII. 1940.
9. Саарнисто М., Сакса А., Таавитсайнен Ю.-П. Древняя Ладога и человек на ее берегах. Ежегодные Российско-Финляндские гуманитарные чтения «Шегрен — академик Императорской Академии наук. К 200-летию со дня рождения». Санкт-Петербург, 5–7 октября 1993 г. Тезисы докладов. РАН. Санкт-Петербургский научный центр. СПб., 1993. С. 27–29.
10. Сакса А.И. Карельская земля в XII–XIV вв. (по археологическим данным) // Автореферат на соискание ученой степени кандидата исторических наук. Л., 1984. С. 1–20.
11. Сакса А.И. Исследование новых средневековых памятников на Карельском перешейке // Новое в археологии Северо-Запада СССР. Л., 1985. С. 81–84.

Подп. и дата
Взам. инв. №
Инв. № дубл.
Подп. и дата
Инв. № подл.

Ли	Изм.	№ докум.	Подп.	Дата

ЛД-ПД-3471-2022-ТО

Лист

34

## 69 СПИСОК ИЛЛЮСТРАЦИЙ

Рис. 1. Всеволожский район, Янино-Восточный, уч. 19, КН: 47:07:1039001:2436. Местоположение участка производства работ на фрагменте карты Ленинградской области (yandex.ru).

Рис. 2. Всеволожский район, Янино-Восточный, уч. 19, КН: 47:07:1039001:2436. Участок производства работ с указанием координат поворотных точек границ участка и мест расположения точек съемки видовых фотографий и археологических шурфов на фрагменте карты Ленинградской области.

Рис. 3. Всеволожский район, Янино-Восточный, уч. 19, КН: 47:07:1039001:2436. Участок производства работ с указанием мест расположения точек съемки видовых фотографий и археологических шурфов на аэрофотоснимке (yandex.ru).

Рис. 4. Всеволожский район, Янино-Восточный, уч. 19, КН: 47:07:1039001:2436. Участок производства работ с указанием мест расположения точек съемки видовых фотографий и археологических шурфов на топоплане.

Рис. 5. Всеволожский район, Янино-Восточный, уч. 19, КН: 47:07:1039001:2436. Участок обследования на карте 1698 года. Синим кружком обозначено место производства работ.

Рис. 6. Всеволожский район, Янино-Восточный, уч. 19, КН: 47:07:1039001:2436. Участок обследования на карте 1727 года. Синим кружком обозначено место производства работ.

Рис. 7. Всеволожский район, Янино-Восточный, уч. 19, КН: 47:07:1039001:2436. Участок обследования на карте 1734 года. Синим кружком обозначено место производства работ.

Рис. 8. Всеволожский район, Янино-Восточный, уч. 19, КН: 47:07:1039001:2436. Участок обследования на карте 1810 года. Синим кружком обозначено место производства работ.

Рис. 9. Всеволожский район, Янино-Восточный, уч. 19, КН: 47:07:1039001:2436. Участок обследования на карте 1832 года. Синим кружком обозначено место производства работ.

Рис. 10. Всеволожский район, Янино-Восточный, уч. 19, КН: 47:07:1039001:2436. Участок обследования на карте 1871 года. Синим кружком обозначено место производства работ.

Рис. 11. Всеволожский район, Янино-Восточный, уч. 19, КН: 47:07:1039001:2436. Участок обследования на карте 1890 года. Синим кружком обозначено место производства работ.

Подп. и дата
Взам. инв. №
Инв. № дубл.
Подп. и дата
Инв. № подл.

Ли	Изм.	№ докум.	Подп.	Дата	ЛД-ПД-3471-2022-ТО	Лист 35

Рис. 12. Всеволожский район, Янино-Восточный, уч. 19, КН: 47:07:1039001:2436.  
Участок производства работ на фрагменте карты Ленинградской области с указанием расстояния до ближайших известных памятников археологии.

Рис. 13. Всеволожский район, Янино-Восточный, уч. 19, КН: 47:07:1039001:2436.  
Участок производства работ на кадастровой карте с указанием расположения кадастровых участков, где ранее проводилась историко-культурная экспертиза.

Рис. 14. Всеволожский район, Янино-Восточный, уч. 19, КН: 47:07:1039001:2436. Точка фотофиксации 1. Вид на юг.

Рис. 15. Всеволожский район, Янино-Восточный, уч. 19, КН: 47:07:1039001:2436. Точка фотофиксации 1. Вид на восток.

Рис. 16. Всеволожский район, Янино-Восточный, уч. 19, КН: 47:07:1039001:2436. Точка фотофиксации 1. Вид на юго-восток.

Рис. 17. Всеволожский район, Янино-Восточный, уч. 19, КН: 47:07:1039001:2436. Точка фотофиксации 1. Вид на север.

Рис. 18. Всеволожский район, Янино-Восточный, уч. 19, КН: 47:07:1039001:2436. Точка фотофиксации 1. Вид на северо-запад.

Рис. 19. Всеволожский район, Янино-Восточный, уч. 19, КН: 47:07:1039001:2436.  
Местоположение шурфа 1 вид восток.

Рис. 20. Всеволожский район, Янино-Восточный, уч. 19, КН: 47:07:1039001:2436.  
Местоположение шурфа 1 вид юг.

Рис. 21. Всеволожский район, Янино-Восточный, уч. 19, КН: 47:07:1039001:2436.  
Дневная поверхность шурфа 1 до начала работ, вид на восток.

Рис. 22. Всеволожский район, Янино-Восточный, уч. 19, КН: 47:07:1039001:2436.  
Шурф 1, фиксация по уровню материковой поверхности, вид на восток.

Рис. 23. Всеволожский район, Янино-Восточный, уч. 19, КН: 47:07:1039001:2436.  
Шурф 1, восточная стенка.

Рис. 24. Всеволожский район, Янино-Восточный, уч. 19, КН: 47:07:1039001:2436.  
Шурф 1, фиксация по уровню материковой поверхности, вид на юго-восток.

Рис. 25. Всеволожский район, Янино-Восточный, уч. 19, КН: 47:07:1039001:2436.  
Шурф 1, фиксация по уровню материковой поверхности, вид на северо-восток.

Рис. 26. Всеволожский район, Янино-Восточный, уч. 19, КН: 47:07:1039001:2436.  
Шурф 1, северная стенка.

Рис. 27. Всеволожский район, Янино-Восточный, уч. 19, КН: 47:07:1039001:2436.  
Шурф 1, северная стенка, контрольный прокоп материка.

Рис. 28. Всеволожский район, Янино-Восточный, уч. 19, КН: 47:07:1039001:2436.  
Шурф 1 после рекультивации, вид на восток.

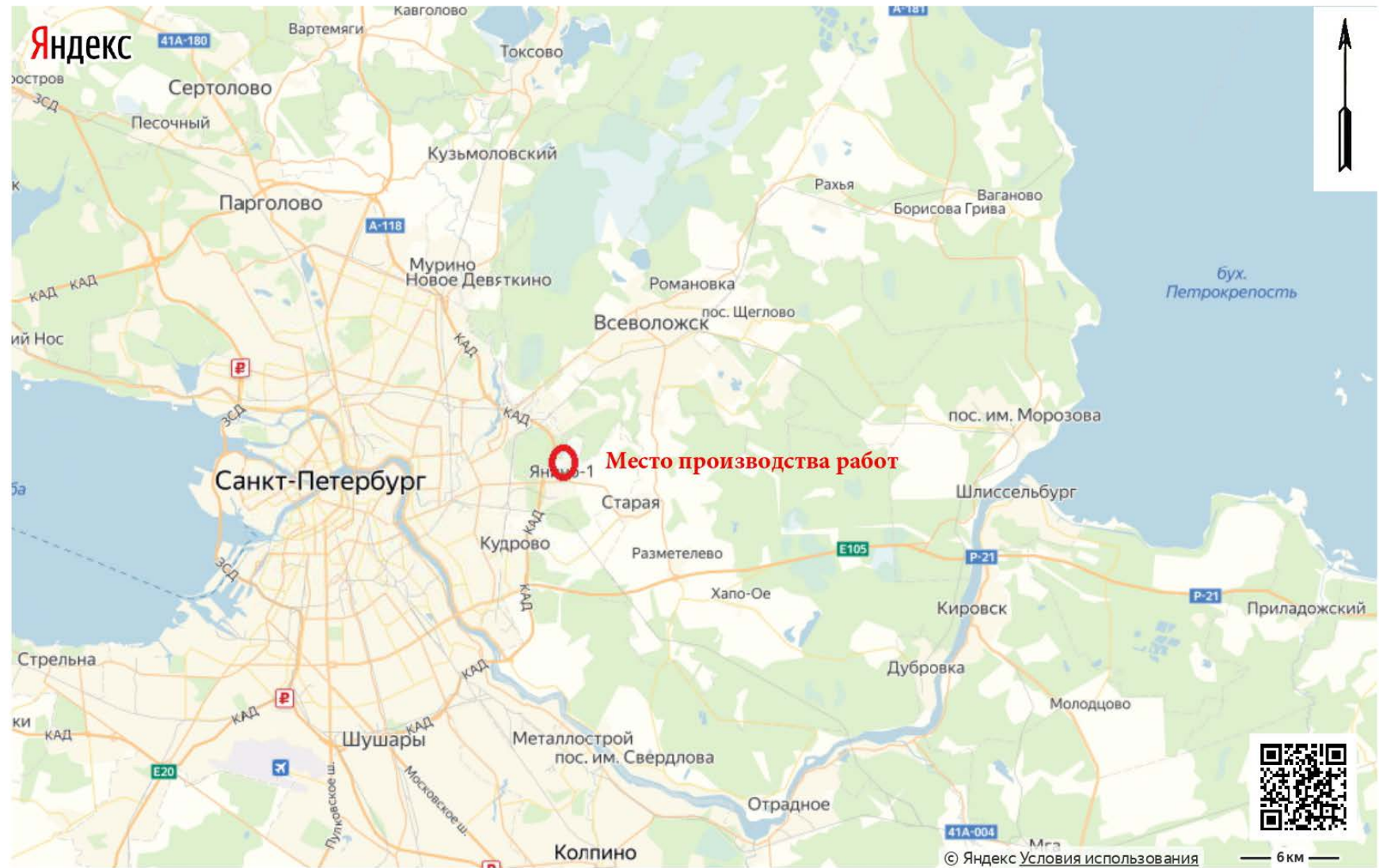
Подп. и дата
Взам. инв. №
Инв. № дубл.
Подп. и дата
Инв. № подл.

Ли	Изм.	№ докум.	Подп.	Дата
----	------	----------	-------	------

Инв. № подл.	Подп. и дата	Взам. инв. №	Инв. № дубл.	Подп. и дата

Изм.	Лист	№ докум.	Подп.	Дата

## АЛЬБОМ ИЛЛЮСТРАЦИЙ



ЛД-ЛД-3471-2022-ТО

Рис. 1. Всеволожский район, Янино-Восточный, уч. 19, КН: 47:07:1039001:2436. Местоположение участка производства работ на фрагменте карты Ленинградской области (yandex.ru).

Инв. № подл.	Подп. и дата	Взам. инв. №	Инв. № дубл.	Подп. и дата

Изм.	Лист	№ докум.	Подп.	Дата

ЛД-ЛД-3471-2022-ТО



Рис. 2. Всеволожский район, Янино-Восточный, уч. 19, КН: 47:07:1039001:2436. Участок производства работ с указанием координат поворотных точек границ участка и мест расположения точек съемки видовых фотографий и археологических шурфов на фрагменте карты Ленинградской области.



Инв. № подл.	Подп. и дата	Взам. инв. №	Инв. № дубл.	Подп. и дата

Изм.	Лист	№ докум.	Подп.	Дата

ЛД-ЛД-3471-2022-ТО



Рис. 3. Севский район, Яино-Восточный, уч. 19, КН: 47:07:1039001:2436. Участок производства работ с указанием мест расположения точек съемки видовых фотографий и археологических шурфов на аэрофотоснимке (yandex.ru).

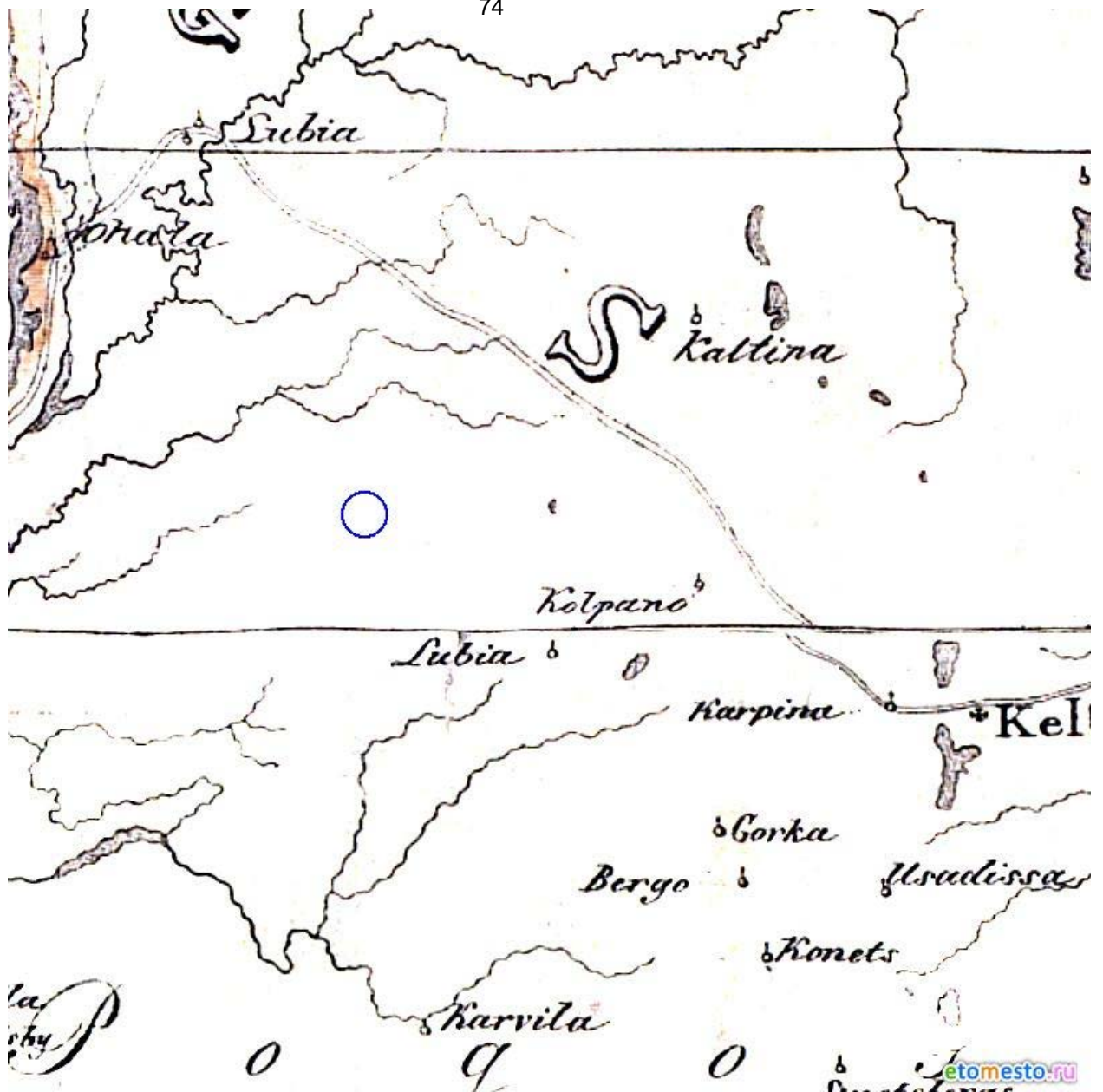


Рис. 5. Всеволожский район, Яино-Восточный, уч. 19, КН: 47:07:1039001:2436. Участок обследования на карте 1698 года. Синим кружком обозначено место производства работ.

Подп. и дата

Взам. инв. №

Инв. № дубл.

Подп. и дата

Инв. № подл.

Ли	Изм.	№ докум.	Подп.	Дата

ЛД-ПД-3471-2022-ТО

Лист

40

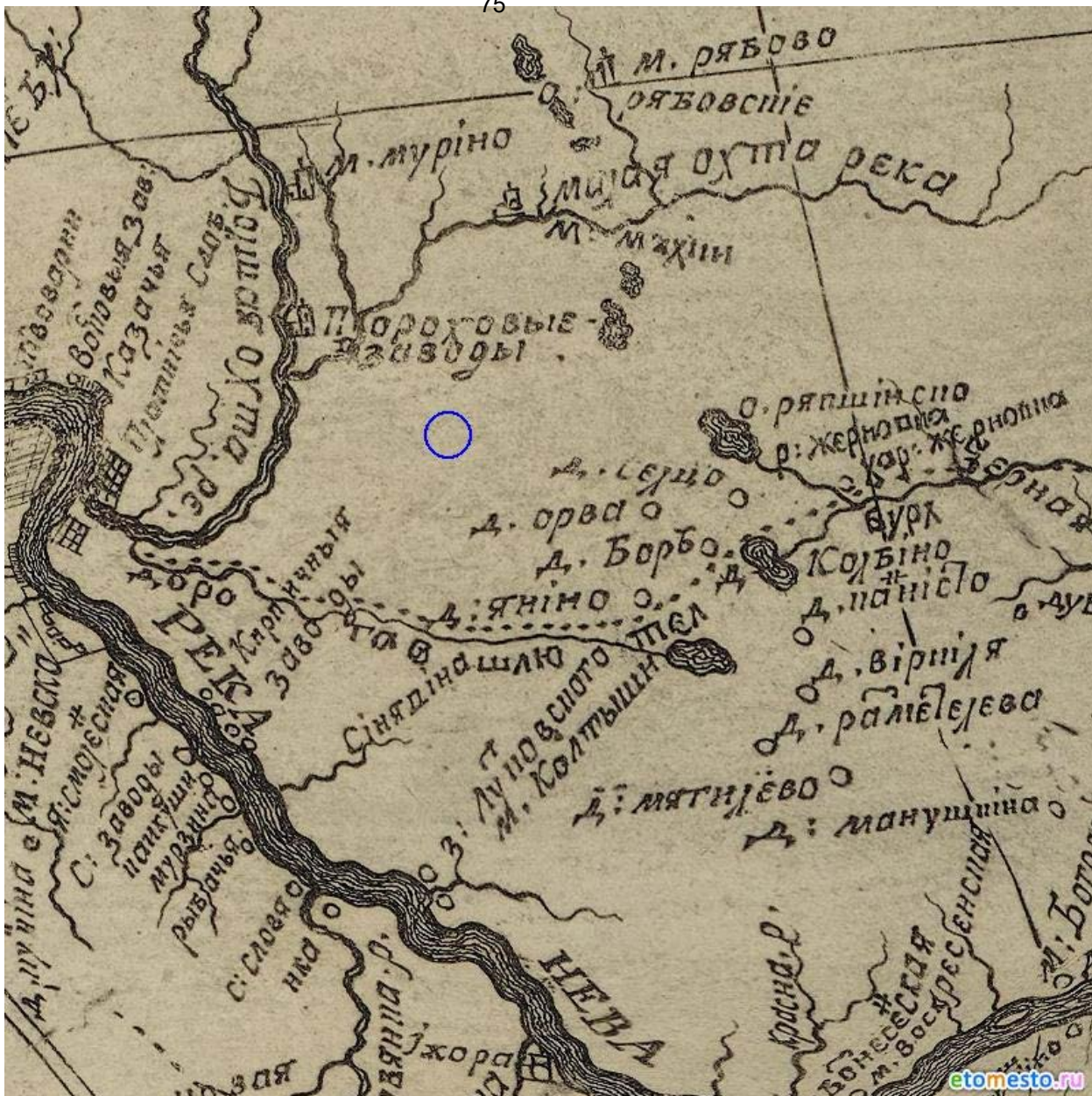


Рис. 6. Всеволожский район, Янино-Восточный, уч. 19, КН: 47:07:1039001:2436. Участок обследования на карте 1727 года. Синим кружком обозначено место производства работ.

Инва. № подл.	Подп. и дата			
Инва. № дубл.	Взам. инв. №			
Инва. № подл.	Подп. и дата			
Инва. № подл.	Инва. № подл.			
Ли	Изм.	№ докум.	Подп.	Дата

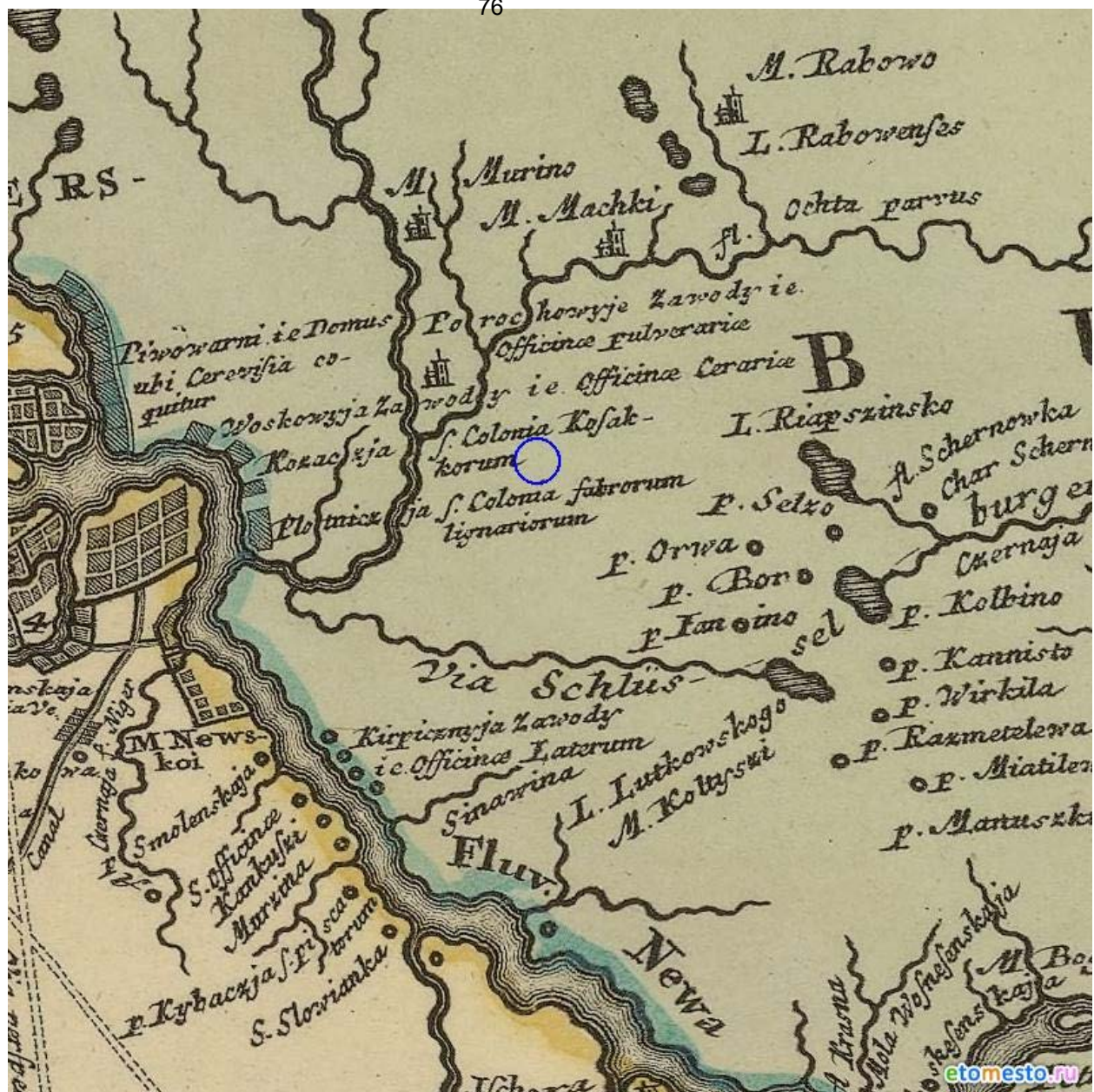


Рис. 7. Всеволожский район, Янино-Восточный, уч. 19, КН: 47:07:1039001:2436. Участок обследования на карте 1734 года. Синим кружком обозначено место производства работ.

Подп. и дата	
Взам. инв. №	
Инв. № дубл.	
Подп. и дата	
Инв. № подл.	

Ли	Изм.	№ докум.	Подп.	Дата

ЛД-ПД-3471-2022-ТО

Лист

42



Рис. 8. Всеволожский район, Янино-Восточный, уч. 19, КН: 47:07:1039001:2436. Участок обследования на карте 1810 года. Синим кружком обозначено место производства работ.

Подп. и дата
Взам. инв. №
Инв. № дубл.
Подп. и дата
Инв. № подл.

Ли	Изм.	№ докум.	Подп.	Дата
----	------	----------	-------	------

ЛД-ПД-3471-2022-ТО

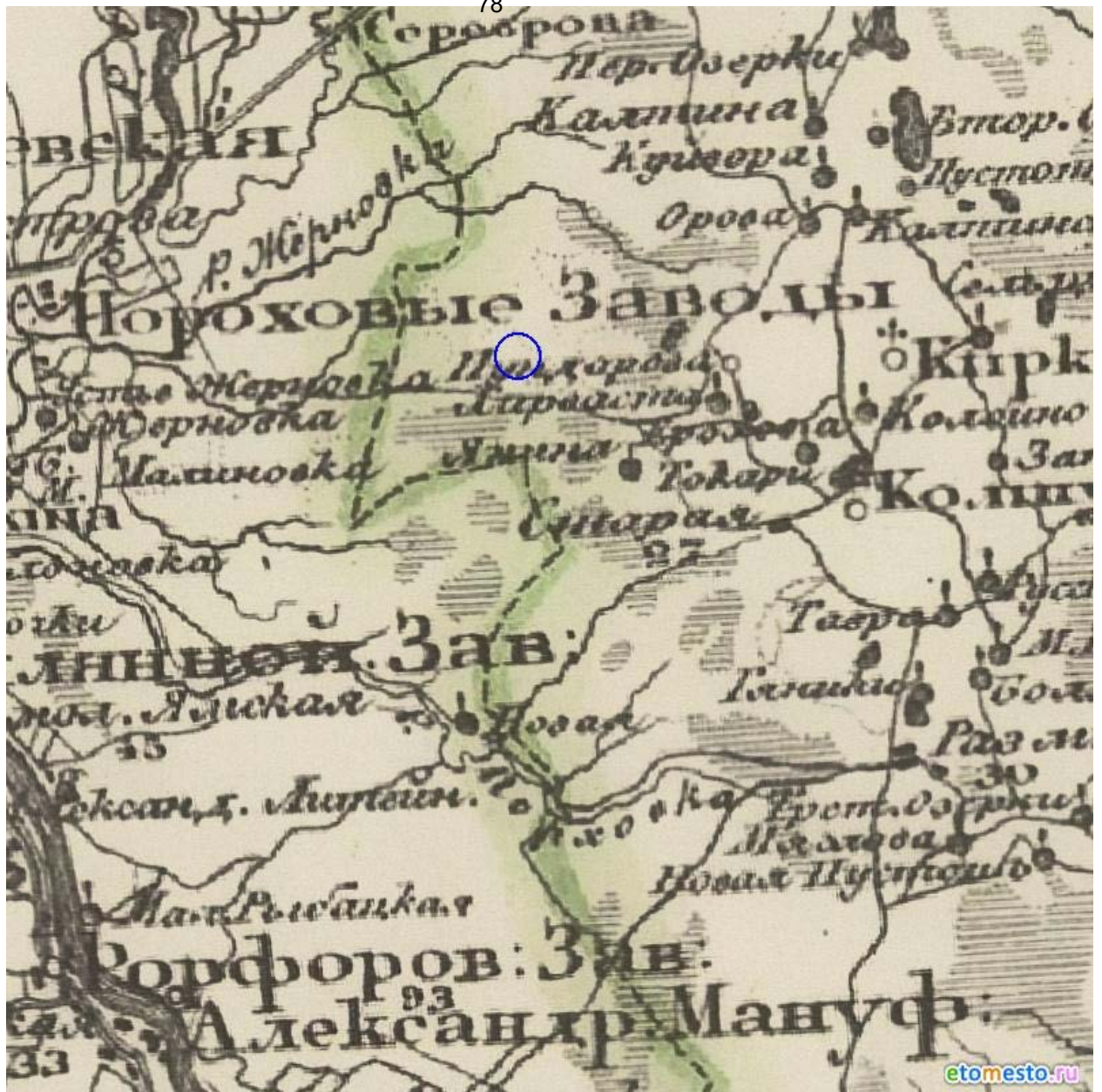


Рис. 9. Всеволожский район, Яино-Восточный, уч. 19, КН: 47:07:1039001:2436. Участок обследования на карте 1832 года. Синим кружком обозначено место производства работ.

Подп. и дата

Взам. инв. №

Инв. № дубл.

Подп. и дата

Инв. № подл.

Ли	Изм.	№ докум.	Подп.	Дата

ЛД-ПД-3471-2022-ТО

Лист

44

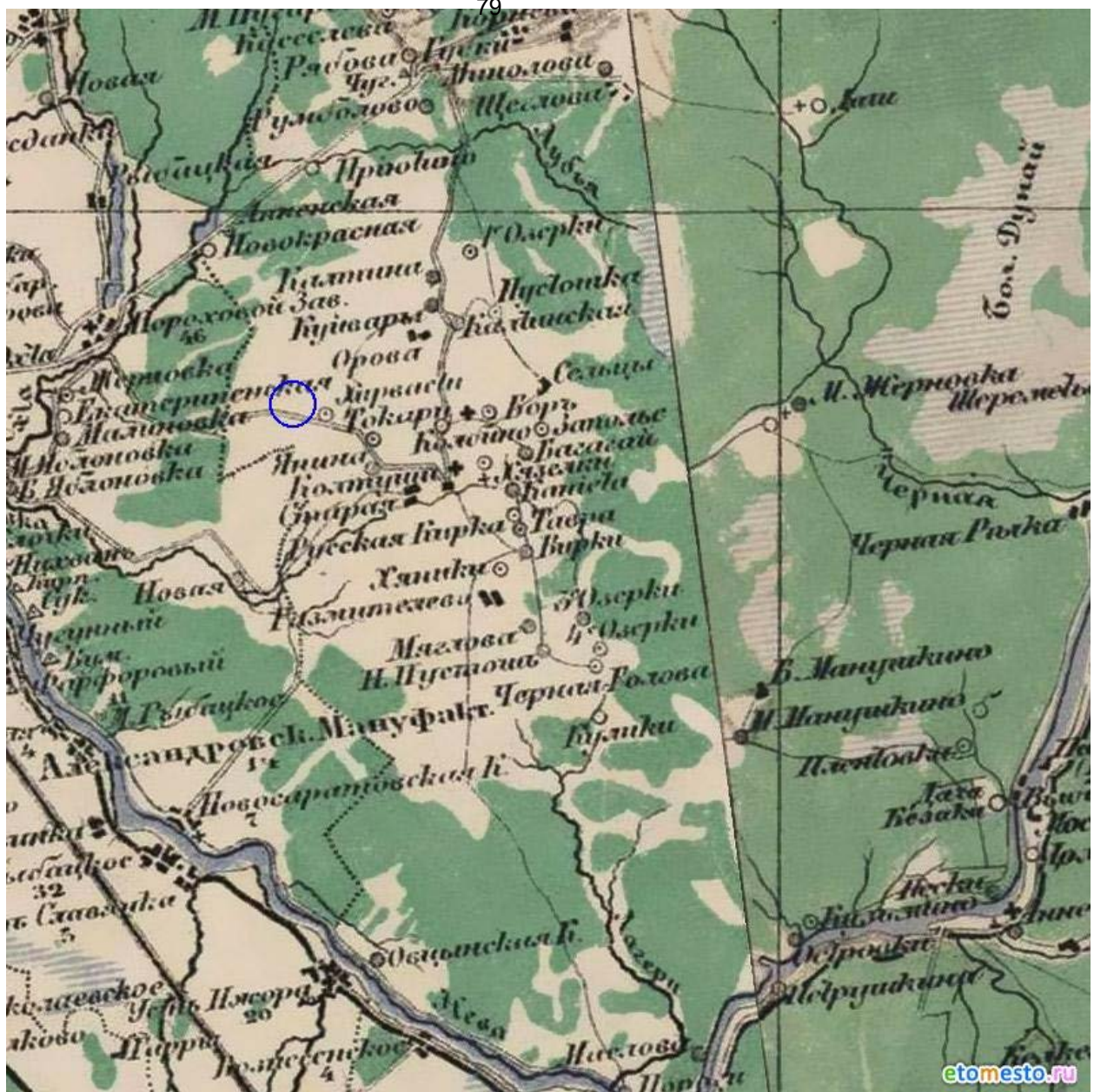


Рис. 10. Всеволожский район, Яино-Восточный, уч. 19, КН: 47:07:1039001:2436. Участок обследования на карте 1871 года. Синим кружком обозначено место производства работ.

Подп. и дата
Взам. инв. №
Инв. № дубл.
Подп. и дата
Инв. № подл.

Ли	Изм.	№ докум.	Подп.	Дата

ЛД-ПД-3471-2022-ТО

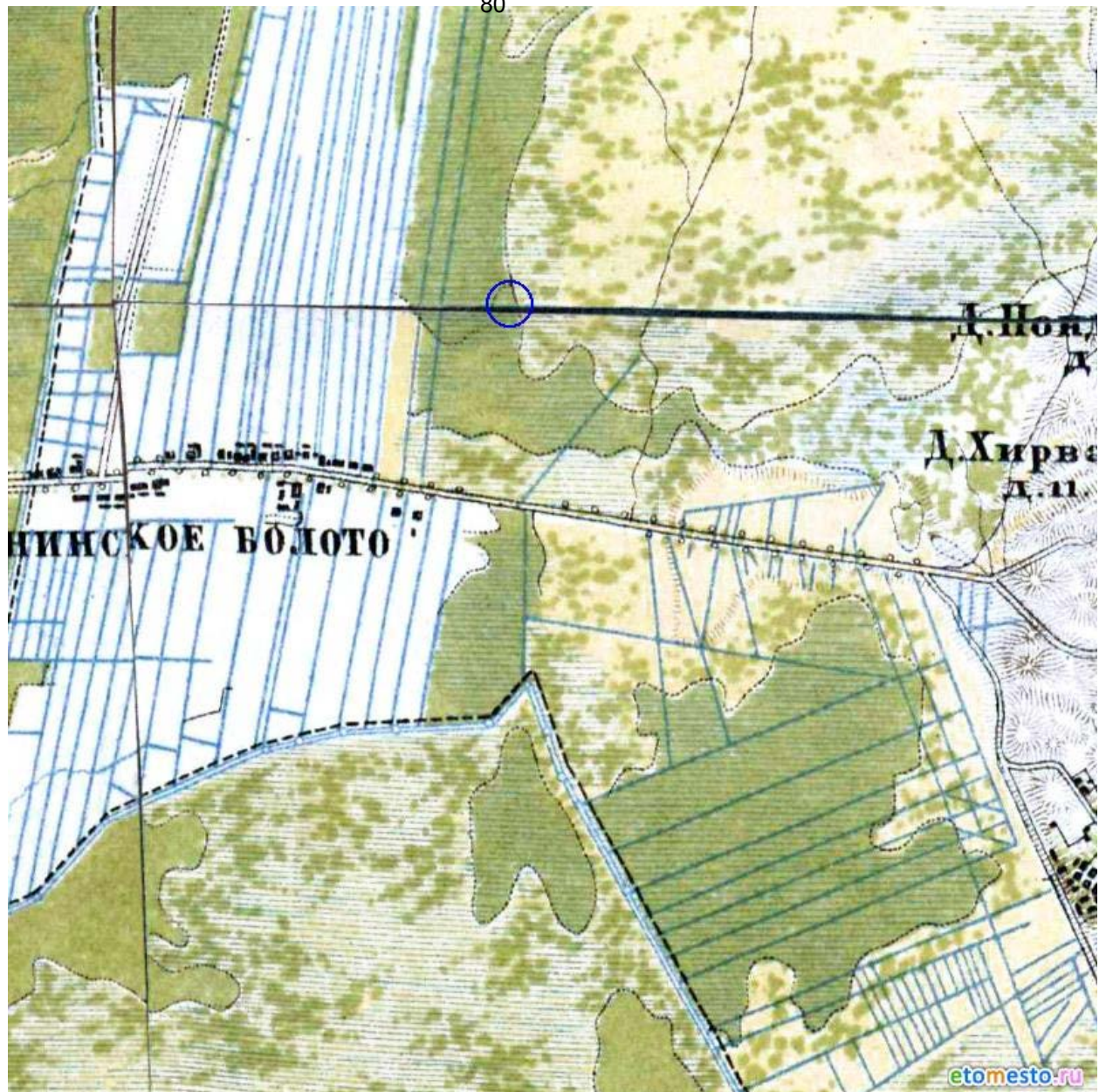


Рис. 11. Всеволожский район, Янино-Восточный, уч. 19, КН: 47:07:1039001:2436. Участок обследования на карте 1890 года. Синим кружком обозначено место производства работ.

Инва. № подл.	Подп. и дата
Инва. № дубл.	Взам. инв. №
Инва. № подл.	Подп. и дата
Инва. № подл.	Подп. и дата

Ли	Изм.	№ докум.	Подп.	Дата

ЛД-ПД-3471-2022-ТО

Лист

46



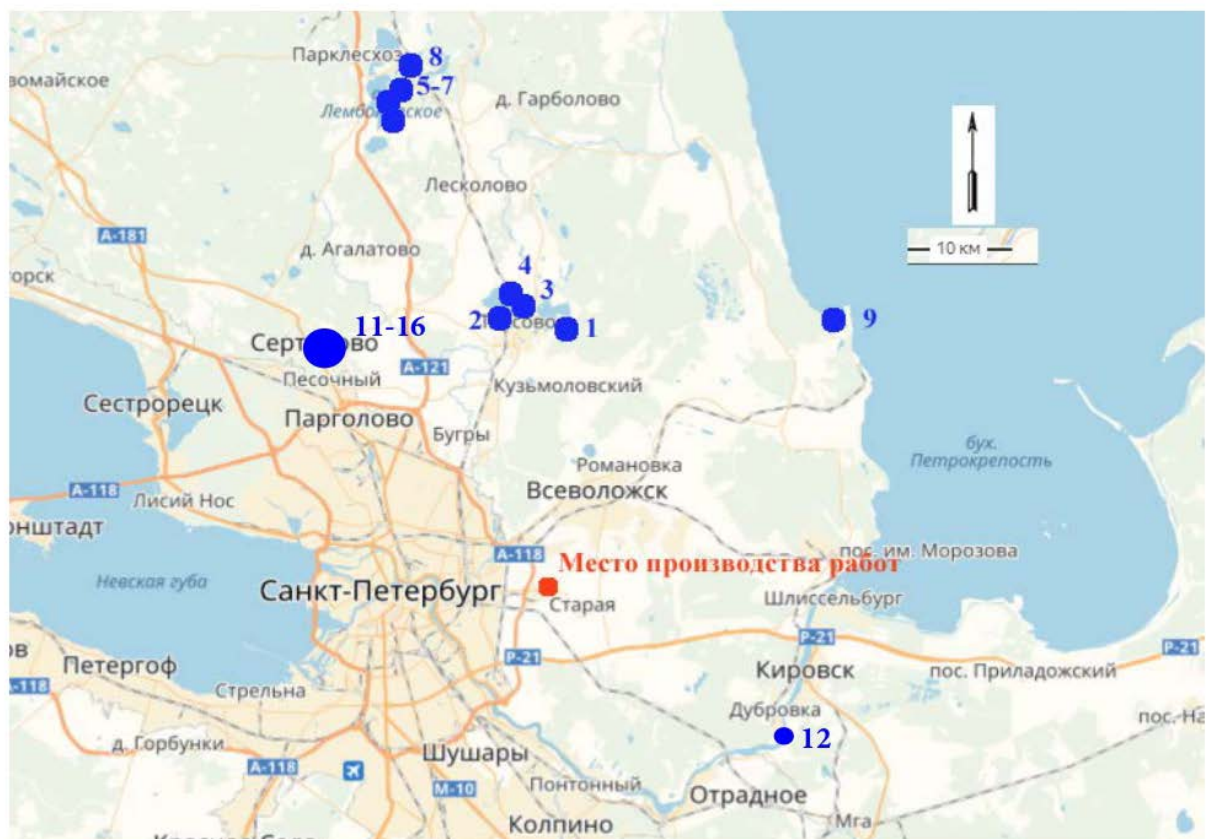


Рис. 12. Всеволожский район, Янино-Восточный, уч. 19, КН: 47:07:1039001:2436. Участок производства работ на фрагменте карты Ленинградской области с указанием расстояния до ближайших известных памятников археологии.

Подп. и дата										
Взам. инв. №										
Инв. № дубл.										
Подп. и дата										
Инв. № подл.										
Ли	Изм.	№ докум.	Подп.	Дата	ЛД-ПД-3471-2022-ТО					Лист
										47

Инв. № подл.	Подп. и дата	Взам. инв. №	Инв. № дубл.	Подп. и дата

Изм.	Лист	№ докум.	Подп.	Дата

ЛД-ЛД-3471-2022-ТО

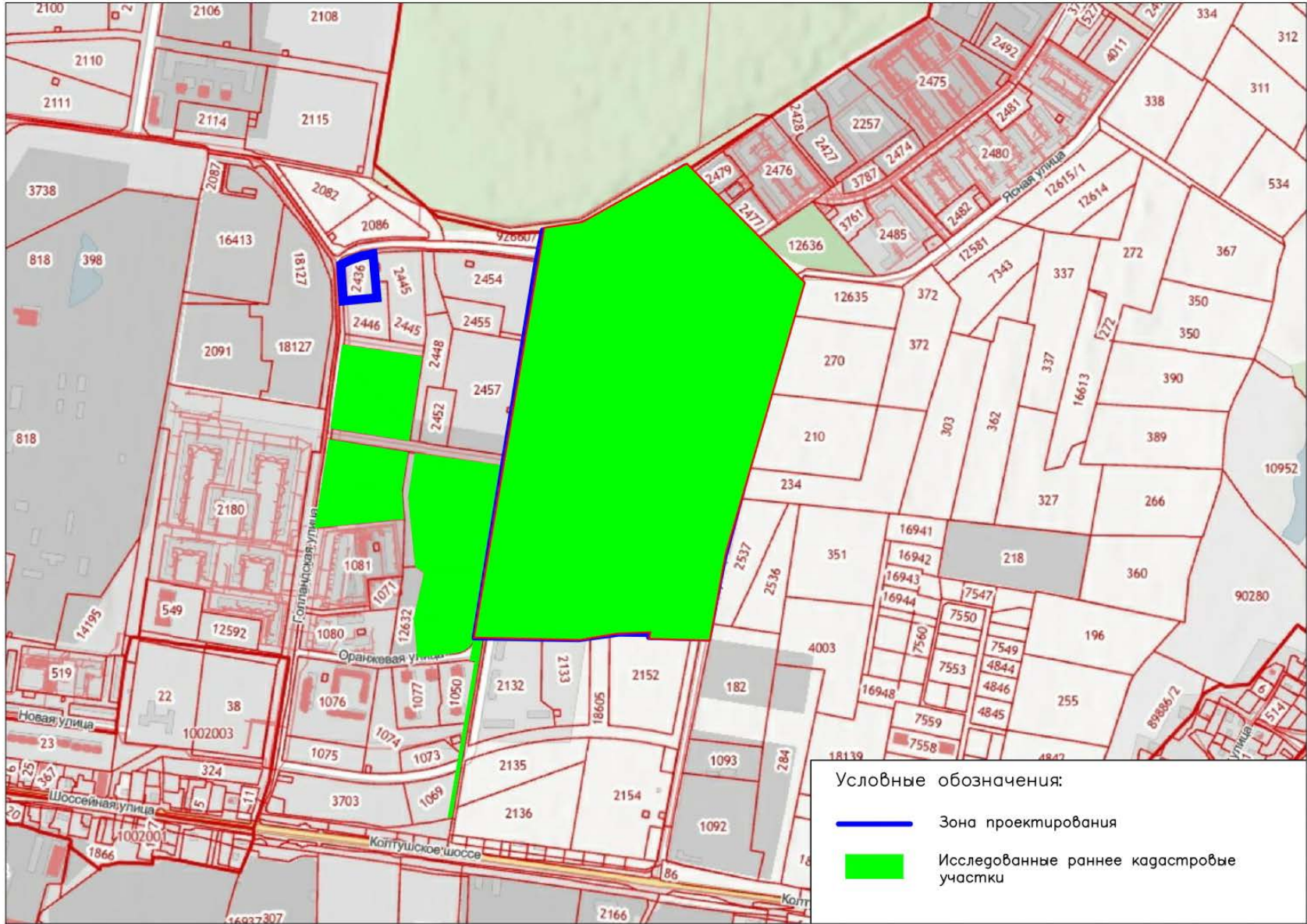


Рис. 13. Всеволожский район, Яино-Восточный, уч. 19, КН: 47:07:1039001:2436. Участок производства работ на кадастровой карте с указанием расположения кадастровых участков, где ранее проводилась историко-культурная экспертиза.



Рис. 14. Всеволожский район, Янино-Восточный, уч. 19, КН: 47:07:1039001:2436. Точка фотофиксации 1. Вид на юг.



Рис. 15. Всеволожский район, Янино-Восточный, уч. 19, КН: 47:07:1039001:2436. Точка фотофиксации 1. Вид на восток.

Подп. и дата
Взам. инв. №
Инв. № дубл.
Подп. и дата
Инв. № подл.

Ли	Изм.	№ докум.	Подп.	Дата
----	------	----------	-------	------

ЛД-ПД-3471-2022-ТО

Лист

49



Рис. 16. Всеволожский район, Янино-Восточный, уч. 19, КН: 47:07:1039001:2436. Точка фотофиксации 1. Вид на юго-восток.



Рис. 17. Всеволожский район, Янино-Восточный, уч. 19, КН: 47:07:1039001:2436. Точка фотофиксации 1. Вид на север.

Подп. и дата
Взам. инв. №
Инв. № дубл.
Подп. и дата
Инв. № подл.

Ли	Изм.	№ докум.	Подп.	Дата
----	------	----------	-------	------

ЛД-ПД-3471-2022-ТО



Рис. 18. Всеволожский район, Янино-Восточный, уч. 19, КН: 47:07:1039001:2436. Точка фотофиксации 1. Вид на северо-запад.



Рис. 19. Всеволожский район, Янино-Восточный, уч. 19, КН: 47:07:1039001:2436. Местоположение шурфа 1 вид восток.

Иньв. № подп	Подп. и дата
Иньв. № дубл.	Взам. инв. №
Подп. и дата	
Иньв. № подп	

Ли	Изм.	№ докум.	Подп.	Дата

ЛД-ПД-3471-2022-ТО



Рис. 20. Всеволожский район, Янино-Восточный, уч. 19, КН: 47:07:1039001:2436.  
Местоположение шурфа 1 вид юг.



Рис. 21. Всеволожский район, Янино-Восточный, уч. 19, КН: 47:07:1039001:2436. Дневная поверхность шурфа 1 до начала работ, вид на восток.

Инва. № подп	Подп. и дата	Инва. № дубл.	Взам. инв. №	Подп. и дата

Ли	Изм.	№ докум.	Подп.	Дата

ЛД-ПД-3471-2022-ТО

Лист

52



Рис. 22. Всеволожский район, Янино-Восточный, уч. 19, КН: 47:07:1039001:2436. Шурф 1, фиксация по уровню материковой поверхности, вид на восток.



Рис. 23. Всеволожский район, Янино-Восточный, уч. 19, КН: 47:07:1039001:2436. Шурф 1, восточная стенка.

Инва. № подп	Подп. и дата
Инва. № дубл.	Взам. инв. №
Инва. № дубл.	Подп. и дата
Инва. № подп	Подп. и дата

Ли	Изм.	№ докум.	Подп.	Дата

ЛД-ПД-3471-2022-ТО

Лист

53



Рис. 24. Всеволожский район, Янино-Восточный, уч. 19, КН: 47:07:1039001:2436. Шурф 1, фиксация по уровню материковой поверхности, вид на юго-восток.



Рис. 25. Всеволожский район, Янино-Восточный, уч. 19, КН: 47:07:1039001:2436. Шурф 1, фиксация по уровню материковой поверхности, вид на северо-восток.

Инва. № подп	Подп. и дата
Инва. № дубл.	Взам. инв. №
Инва. № подп	Подп. и дата
Инва. № подп	Подп. и дата

Ли	Изм.	№ докум.	Подп.	Дата

ЛД-ПД-3471-2022-ТО

Лист

54





Рис. 26. Всеволожский район, Янино-Восточный, уч. 19, КН: 47:07:1039001:2436. Шурф 1, северная стенка.



Рис. 27. Всеволожский район, Янино-Восточный, уч. 19, КН: 47:07:1039001:2436. Шурф 1, северная стенка, контрольный прокоп материка.

Инва. № подп.	Подп. и дата
Инва. № дубл.	Взам. инв. №
Инва. № инв. №	Подп. и дата
Инва. № инв. №	Подп. и дата

Ли	Изм.	№ докум.	Подп.	Дата

ЛД-ПД-3471-2022-ТО

Лист

55



Рис. 28. Всеволожский район, Янино-Восточный, уч. 19, КН: 47:07:1039001:2436. Шурф 1 после рекультивации, вид на восток.

Инва. № подп.	Подп. и дата
Инва. № дубл.	Взам. инв. №
Подп. и дата	Подп. и дата

Ли	Изм.	№ докум.	Подп.	Дата

ЛД-ПД-3471-2022-ТО

Лист

56

## ПРИЛОЖЕНИЕ А. КОПИЯ ПИСЬМА КОМИТЕТА ПО СОХРАНЕНИЮ КУЛЬТУРНОГО НАСЛЕДИЯ ЛЕНИНГРАДСКОЙ ОБЛАСТИ



АДМИНИСТРАЦИЯ  
ЛЕНИНГРАДСКОЙ ОБЛАСТИ

КОМИТЕТ ПО СОХРАНЕНИЮ  
КУЛЬТУРНОГО НАСЛЕДИЯ  
ЛЕНИНГРАДСКОЙ ОБЛАСТИ

191311, Санкт-Петербург, ул. Смольного, д.3  
Тел./факс: 8 (812) 539-45-00  
E-mail: okn@lenreg.ru

10.12.2021 № ИСХ-7399/2021

На № \_\_\_\_\_ от \_\_\_\_\_

Директору по проектированию  
ООО «Специализированный  
застройщик «ЛСТ Девелопмент»

**М.П. Витько**

188640, Ленинградская область,  
Всеволожский район, г. Всеволожск,  
Всеволожский пр., д.107,  
корп. И, оф. 20  
[sokolov.vd@78stroy.ru](mailto:sokolov.vd@78stroy.ru)

Комитет по сохранению культурного наследия Ленинградской области в ответ на Ваше обращение от 11.11.2021 № ЛД.И.21.899 (вх. от 12.11.2021 № ВХ-8188/2021) в рамках своей компетенции сообщает следующее.

На земельном участке, предусмотренном под размещение объекта: «Многоэтажный гараж» по адресу: Ленинградская область, Всеволожский район, массив Янино-Восточный, участок 19, кадастровый номер 47:07:1039001:2436 (далее – Участок реализации проектных решений) отсутствуют объекты культурного наследия, включенные в единый государственный реестр объектов культурного наследия (памятников истории и культуры) народов Российской Федерации, выявленные объекты культурного наследия.

Участок реализации проектных решений расположен вне зон охраны, защитных зон объектов культурного наследия.

Сведениями об отсутствии на Участке реализации проектных решений объектов археологического наследия и объектов, обладающих признаками объекта культурного (археологического) наследия, Комитет не располагает.

Согласно ст. 28 Федерального закона от 25.06.2002 № 73-ФЗ «Об объектах культурного наследия (памятниках истории и культуры) народов Российской Федерации» (далее – Федеральный закон № 73-ФЗ) в целях определения наличия или отсутствия объектов археологического наследия либо объектов, обладающих признаками объекта археологического наследия, на земельных участках, землях лесного фонда или в границах водных объектов или их частей, подлежащих воздействию земляных, строительных, мелиоративных, хозяйственных работ, указанных в ст. 30 Федерального закона № 73-ФЗ работ по использованию лесов и иных работ, в случае, если указанные земельные участки, земли лесного фонда, водные объекты, их части расположены в границах территорий, утвержденных в соответствии с пп. 34.2 п. 1 ст. 9 Федерального закона № 73-ФЗ проводится государственная историко-культурная экспертиза.

В соответствии с п. 56 ст. 26 Федерального закона от 03.08.2018 № 342-ФЗ «О внесении изменений в градостроительный кодекс Российской Федерации и отдельные законодательные акты Российской Федерации» (далее – Федеральный закон № 342-ФЗ) до утверждения в соответствии с пп. 34.2 п. 1 ст. 9 Федерального закона № 73-ФЗ границ территорий, в отношении которых у федеральных органов государственной власти, органов государственной власти субъектов Российской Федерации и органов местного самоуправления, уполномоченных в области сохранения, использования, популяризации и государственной охраны объектов культурного наследия, имеются основания предполагать наличие на таких территориях объектов археологического наследия либо объектов, обладающих признаками объекта археологического наследия, государственная историко-культурная экспертиза проводится в соответствии с абзацем девятым ст. 28, абзацем третьим ст. 30, п. 3 ст. 31 Федерального закона № 73-ФЗ (в редакции, действовавшей до дня официального опубликования Федерального закона № 342-ФЗ).

Учитывая изложенное, в соответствии со ст. 5.1, 28, 30, 31, 32, 36, 45.1 Федерального закона № 73-ФЗ, п. 56 ст. 26 Федерального закона № 342-ФЗ до начала проведения земляных, строительных и иных работ на земельном участке заказчик таких работ обязан:

- обеспечить проведение и финансирование государственной историко-культурной экспертизы земельного участка, подлежащего воздействию земляных, строительных, хозяйственных и иных работ, путем археологической разведки, в порядке, установленном ст. 45.1 Федерального закона № 73-ФЗ;

- предоставить в Комитет документацию, подготовленную на основе археологических полевых работ, содержащую результаты исследований, в соответствии с которыми определяется наличие или отсутствие объектов археологического наследия и объектов, обладающих признаками объекта археологического наследия, на земельном участке, подлежащем воздействию земляных, строительных, хозяйственных и иных работ, а также заключение государственной историко-культурной экспертизы указанной документации (либо земельного участка).

В случае обнаружения в границе земельного участка, подлежащего воздействию земляных, строительных, хозяйственных и иных работ, объектов археологического наследия и (или) объектов, обладающих признаками объекта археологического наследия, и после принятия Комитетом решения о включении данного объекта в перечень выявленных объектов культурного наследия:

- разработать в составе проектной документации раздел об обеспечении сохранности выявленного объекта культурного наследия или о проведении спасательных археологических полевых работ или проект обеспечения сохранности выявленного объекта культурного наследия либо план проведения спасательных археологических полевых работ, включающих оценку воздействия проводимых работ на выявленный объект культурного наследия (далее – документация или раздел документации, обосновывающий меры по обеспечению сохранности выявленного объекта культурного наследия);

- получить по документации или разделу документации, обосновывающей меры по обеспечению сохранности выявленного объекта культурного наследия,

заключение государственной историко-культурной экспертизы и представить его совместно с указанной документацией в Комитет на согласование;


- обеспечить реализацию согласованной Комитетом документации, обосновывающей меры по обеспечению сохранности выявленного объекта культурного наследия.

Порядок организации, проведения и рассмотрения заключения государственной историко-культурной экспертизы определен Положением о государственной историко-культурной экспертизе, утвержденным Постановлением Правительства Российской Федерации от 15.07.2009 г. № 569 (далее – Положение). Со списком аттестованных экспертов можно ознакомиться на официальном сайте Министерства культуры Российской Федерации: [mkgf.ru](http://mkgf.ru).

Одновременно информируем, что в случае наличия документов, подтверждающих отсутствие в границах Участка реализации проектных решений объектов, обладающих признаками объекта культурного (в т.ч. археологического) наследия, просим предоставить их в Комитет для рассмотрения и принятия соответствующего решения о возможности проведения работ, либо в соответствии с п. 28 Положения, предоставить в Комитет заключение государственной историко-культурной экспертизы, подписанное усиленной квалификационной электронной подписью согласно п. 22 Положения, со всеми прилагаемыми документами и материалами на электронном носителе в формате переносимого документа (PDF).

Заместитель председателя комитета

Г.Е. Лазарева



## ПРИЛОЖЕНИЕ Б. КОПИЯ ОТКРЫТОГО ЛИСТА



Министерство культуры Российской Федерации

## ОТКРЫТЫЙ ЛИСТ

№ 3279-2021

Настоящий открытый лист выдан:

**Полякову Андрею Владимировичу**

**паспорт 4019 № 412653**  
(серия номер паспорта)

на право проведения археологических полевых работ  
в бассейнах р. Нева, р. Охта, р. Токса, р. Оккервиль, р. Черная, р. Вьюн, р. Волчья, р. Сестра, оз. Лемболовское, оз. Кавголово, оз. Хепоярви, оз. Воляярви, р. Луга, р. Долгая, р. Касколовка, р. Лужина, р. Мертвица, р. Орёвка, р. Россонь, р. Систа, р. Славянка, р. Солка, р. Сума, р. Хаболовка, р. Вуокса, р. Великая, оз. Лидское, оз. Рябово, оз. Нунгоша, оз. Долгомошье, оз. Красногвардейское, оз. Подгорное, оз. Гладышевское, оз. Полянское, оз. Зеленохолмское, оз. Краснофлотское, оз. Хаболово, оз. Бабиносское, оз. Судачье и по берегам Финского залива и Ладозжского озера, р. Коваши, р. Ламошка, р. Стрелка, р. Систа, р. Лопухинка, р. Лебяжья, р. Лубенская, р. Воронка, р. Оредез, р. Суйда, р. Волхов, р. Сясь, р. Паша, р. Свирь, р. Воронежка, р. Рассоха, р. Чаженка, р. Тосна, р. Саблинка, р. Тугода, р. Равань, р. Большая Ижорка, р. Большая Ижора во Всеволожском, Кингисеппском, Выборгском, Ломоносовском, Гатчинском, Волховском и Тосненском районах Ленинградской области.

На основании открытого листа

**Поляков Андрей Владимирович**  
(Ф.И.О)

имеет право производить следующие археологические полевые работы:  
*археологические разведки с осуществлением локальных земляных работ на указанной территории в целях выявления объектов археологического наследия, уточнения сведений о них и планирования мероприятий по обеспечению их сохранности.*

Передоверие права на проведение археологических полевых работ по данному открытому листу другому лицу запрещается.

Срок действия открытого листа: с 16 декабря 2021 г. по 10 декабря 2022 г.

Дата принятия решения о предоставлении открытого листа: 16 декабря 2021 г.

**Первый заместитель Министра**  
(должность)

  
(подпись)

**С.И. Обрывалин**  
(Ф.И.О)

Дата 16 декабря 2021 г.

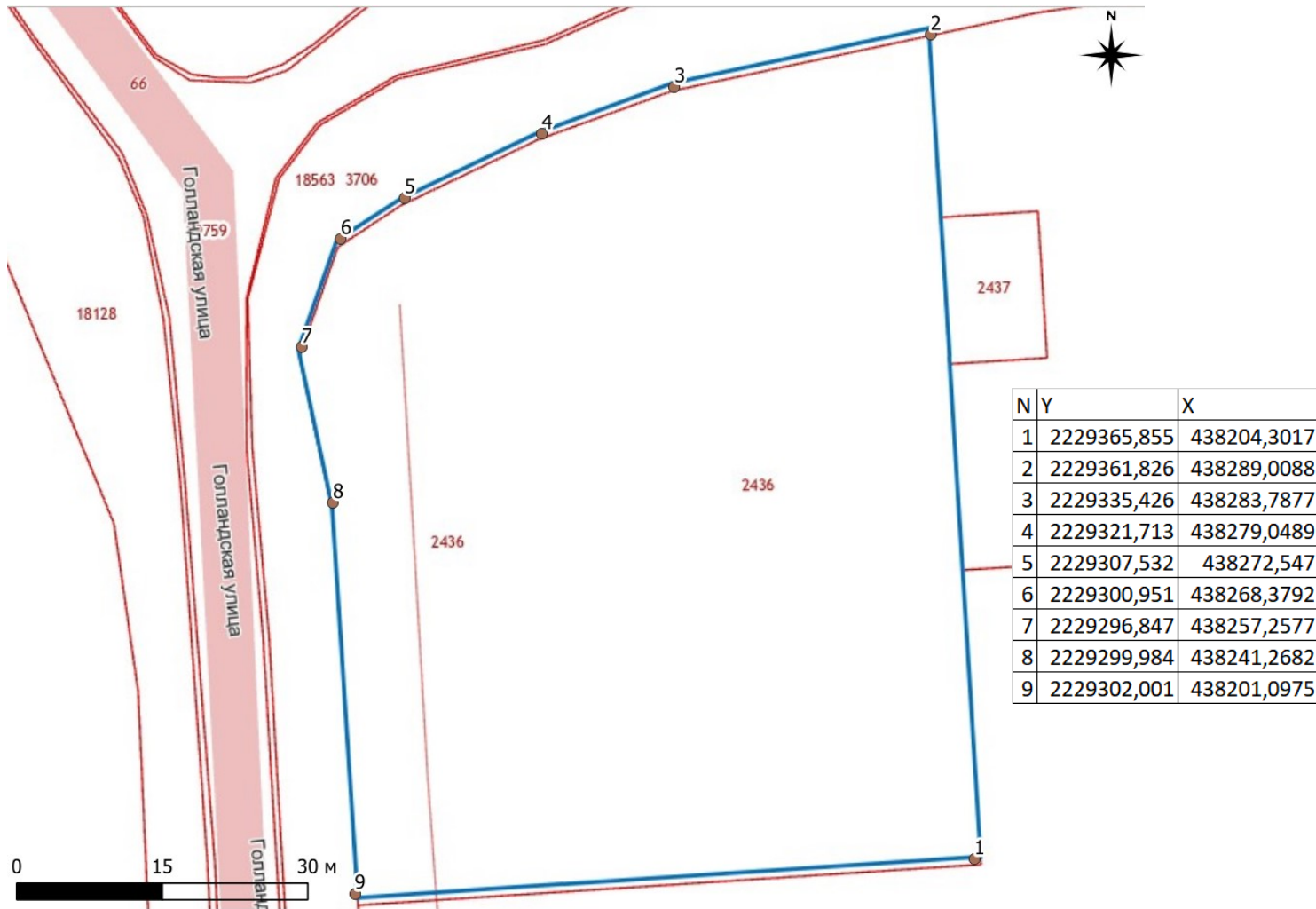
М.П.

**025398**

*Приложение 4*

**Схема расположения земельного участка на кадастровой карте  
территории**

Схема расположения земельного участка, предусмотренного под проектирование объекта:  
"Многоэтажный гараж" по адресу: Ленинградская область, Всеволожский район, массив Янино-  
Восточный, кадастровый номер 47:07:1039001:2436 на публичной кадастровой карте РФ





*Приложение 5*

**Копия градостроительного плана земельного участка  
№ РФ-47-4-04-1-09-2021-0131**



**МУНИЦИПАЛЬНОЕ ОБРАЗОВАНИЕ  
«ЗАНЕВСКОЕ  
ГОРОДСКОЕ ПОСЕЛЕНИЕ»  
ВСЕВОЛОЖСКИЙ  
МУНИЦИПАЛЬНЫЙ РАЙОН  
ЛЕНИНГРАДСКОЙ ОБЛАСТИ  
АДМИНИСТРАЦИЯ**  
195298, Ленинградская область,  
Всеволожский район, дер. Заневка, д 48,  
Телефон: 8 (812) 521-80-03  
Факс: 8(812) 521-85-52  
E-mail: [info@zanevkaorg.ru](mailto:info@zanevkaorg.ru)  
ОКПО 04184184 ОГРН 1064703001021  
ИНН 4703083745, КПП 470301001  
**30.07.2021 № 3361-6-8**

На вх. № 3673-6-8 от 22.07.2021

Генеральному директору  
ООО «Специализированный  
застройщик «ЛСТ Девелопмент»

Заседателю Д.Ю.

[lst@78stroy.ru](mailto:lst@78stroy.ru)  
[popova.yaa@78stroy.ru](mailto:popova.yaa@78stroy.ru)

Уважаемый Денис Юрьевич!

Администрация муниципального образования «Заневское городское поселение» Всеволожского муниципального района Ленинградской области сообщает о том, что на основании Вашего заявления градостроительный план земельного участка с кадастровым номером 47:07:1039001:2436 зарегистрирован с присвоением номера РФ-47-4-04-1-09-2021-0131 от 27.07.2021г.

Получить Градостроительные планы в бумажной версии Вы можете в секторе архитектуры и градостроительства администрации. Информация о времени приемных часов находится на сайте администрации, телефон 400-26-12.

Заместитель  
главы администрации



В.В. Гречиц

127086 УТВЕРЖДЕНА  
 приказом Министерства строительства  
 и жилищно-коммунального хозяйства  
 Российской Федерации  
 от 25 апреля 2017 г. № 741/пр  
 (в ред. Приказа Минстроя России  
 от 27.02.2020 № 94/пр)

### Градостроительный план земельного участка

№

Р Ф - 4 7 - 4 - 0 4 - 1 - 0 9 - 2 0 2 1 - 0 1 3 1

### Градостроительный план земельного участка подготовлен на основании

заявления ООО «Специализированный застройщик «ЛСТ Девелопмент», вх. №3673-6-8 от 22.07.2021

(реквизиты заявления правообладателя земельного участка, иного лица в случае, предусмотренном частью 1.1 статьи 57.3 Градостроительного кодекса Российской Федерации, с указанием ф.и.о. заявителя – физического лица, либо реквизиты заявления и наименование заявителя – юридического лица о выдаче градостроительного плана земельного участка)

### Местонахождение земельного участка

Ленинградская область

(субъект Российской Федерации)

Всеволожский муниципальный район

(муниципальный район или городской округ)

Заневское городское поселение

(поселение)

### Описание границ земельного участка (образуемого земельного участка):

Обозначение (номер) характерной точки	Перечень координат характерных точек в системе координат, используемой для ведения Единого государственного реестра недвижимости	
	X	Y
1	438289.02	2229361.83
2	438270.46	2229362.71
3	438255.47	2229363.42
4	438234.4	2229364.42
5	438204.3	2229365.85
6	438201.11	2229301.98
7	438241.27	2229299.98
8	438257.26	2229296.83
9	438268.38	2229300.95
10	438272.56	2229307.53
11	438279.06	2229321.71
12	438283.79	2229335.41

Кадастровый номер земельного участка (при наличии) или в случае, предусмотренном частью 1.1 статьи 57.3 Градостроительного кодекса Российской Федерации, условный номер образуемого земельного участка на

основании утвержденных проекта межевания территории и (или) схемы расположения земельного участка или земельных участков на кадастровом плане территории

47:07:1039001:2436

**Площадь земельного участка**

5013 +/- 23 кв. м

**Информация о расположенных в границах земельного участка объектах капитального строительства**

В границах земельного участка расположены объекты капитального строительства. Количество объектов – 1. Объекты отображаются на чертеже градостроительного плана под порядковым номером. Описание объектов капитального строительства приводится в подразделе 3.1 «Объекты капитального строительства» раздела 3.

**Информация о границах зоны планируемого размещения объекта капитального строительства в соответствии с утвержденным проектом планировки территории (при наличии)**

Проект планировки территории утвержден

Обозначение (номер) характерной точки	Перечень координат характерных точек в системе координат, используемой для ведения Единого государственного реестра недвижимости	
	X	Y

**Реквизиты проекта планировки территории и (или) проекта межевания территории в случае, если земельный участок расположен в границах территории, в отношении которой утверждены проект планировки территории и (или) проект межевания территории**

Документация по планировке утверждена постановлением администрации МО «Заневское сельское поселение» Всеволожского муниципального района Ленинградской области от 21.05.2014г. № 209 «Об утверждении документации по планировке части территории, расположенной в дер. Янино-1 Всеволожского муниципального района Ленинградской области»

(указывается в случае, если земельный участок расположен в границах территории, в отношении которой утверждены проект планировки территории и (или) проект межевания территории)

**Градостроительный план подготовлен:**

О.В. Нецветаева, начальником сектора архитектуры, градостроительства администрации МО «Заневское городское поселение» Всеволожского муниципального района Ленинградской области.

(ф.и.о., должность уполномоченного лица, наименование органа)

М.П. (при наличии) / О.В. Нецветаева /  
(подпись) (расшифровка подписи)

Дата выдачи 27.07.2021  
(ДД.ММ.ГГГГ)

### 1. Чертеж(и) градостроительного плана земельного участка

Чертеж(и) градостроительного плана земельного участка разработан(ы) на топографической основе в масштабе

1: 500, выполненной Август 2019г., ЗАО «ЛЕНТИСИЗ»  
(дата, наименование организации, подготовившей топографическую основу)

**Чертеж(и) градостроительного плана земельного участка разработан(ы)**

в июле 2021 года сектором архитектуры и градостроительства администрации МО «Заневское городское поселение» Всеволожского муниципального района Ленинградской области

(дата, наименование организации)

Чертеж градостроительного плана земельного участка

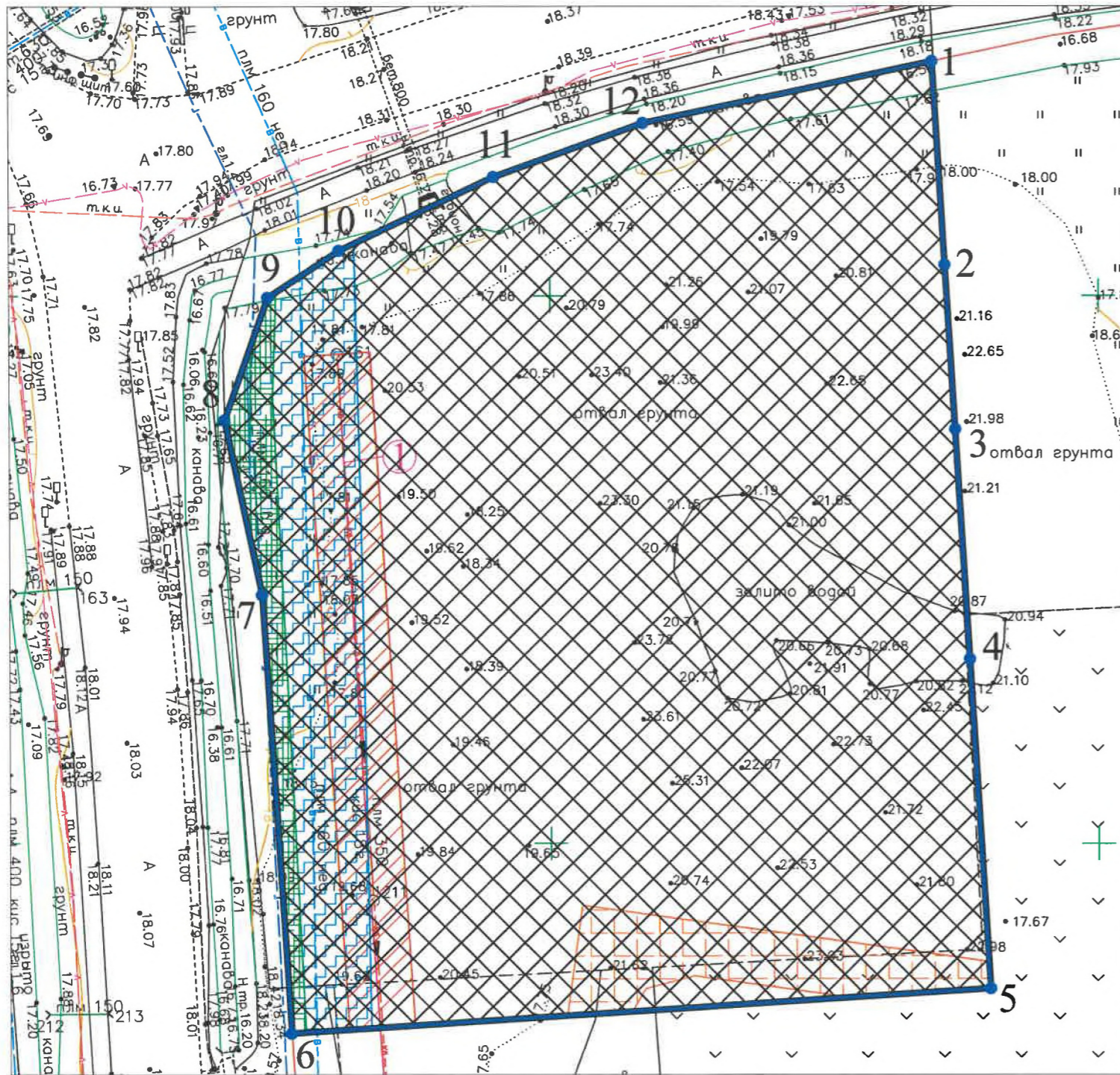



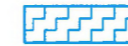





Схема расположения земельного участка





Координаты характерных точек границ земельного участка

Номер точки	Координаты	
	X	Y
1	438289.02	2229361.83
2	438270.46	2229362.71
3	438255.47	2229363.42
4	438234.4	2229364.42
5	438204.3	2229365.85
6	438201.11	2229301.98
7	438241.27	2229299.98
8	438257.26	2229296.83
9	438268.38	2229300.95
10	438272.56	2229307.53
11	438279.06	2229321.71
12	438283.79	2229335.41

Условные обозначения:

-  Ограничения прав на земельный участок, предусмотренные статьями 56, 56.1 Земельного кодекса Российской Федерации, Временные. Дата истечения срока действия временного характера - 17.10.2019, площадь - 207 кв.м., в соответствии с Выпиской из ЕГРН
-  Охранная зона сетей водоснабжения, площадь - 614 кв.м., в соответствии с топосъемкой
-  Охранная зона бытовой канализации, площадь - 370 кв.м., в соответствии с топосъемкой
-  Охранная зона сетей газоснабжения, площадь - 144 кв.м., в соответствии с топосъемкой
-  Красные линии по ППТ
-  Граница земельного участка
-  Точка поворота границ земельного участка

Объекты ОКС:  
 47:07:000000:93774  
 Назначение: 10.3. Сооружения канализации  
 Наименование: Межквартирные сети канализации района Янино-Восточный, включая КНС-5

-  Минимальные отступы от границ земельного участка, в пределах которого разрешается строительство объектов капитального строительства
-  Границы, в пределах которых разрешается строительство объектов капитального строительства, устанавливаемые с учетом минимальных отступов от границ земельного участка

Чертеж градостроительного плана земельного участка выполнен в М 1:500. За основу взята топографическая съемка М 1:500, выполненная ЗАО "ЛЕНТИСИЗ" в августе 2019г.  
 Строительство в охранных зонах сетей инженерно-технического обеспечения возможно при согласовании с балансодержателями сетей, либо при выносе сетей за пределы пятна застройки

ЗАКАЗЧИК: Специализированный застройщик "ЛСТ Девелопмент"			Лист	Листов	Дата
Ленинградская область, Всеволожский район, массив Янино-Восточный Кад. № 47:07:1039001:2436			1	1	07.2021
			Администрация МО "Заневское городское поселение"		
Составил	И.А. Русакова	Чертеж градостроительного плана земельного участка М 1:500			
Проверил	О.В. Нецветаева				

**2. Информация о градостроительном регламенте либо требованиях к назначению, параметрам и размещению объекта капитального строительства на земельном участке, на который действие градостроительного регламента не распространяется или для которого градостроительный регламент не устанавливается**  
 Участок расположен в территориальной зоне Ж – 4.3. Зона застройки среднеэтажными жилыми домами. Зона выделена для обеспечения правовых условий строительства и реконструкции объектов капитального строительства на территориях застроенных и подлежащих застройке жилыми домами этажность до 8 этажей включительно и сопутствующими объектами социально-культурного и бытового назначения.  
 Установлен градостроительный регламент.

**2.1. Реквизиты акта органа государственной власти субъекта Российской Федерации, органа местного самоуправления, содержащего градостроительный регламент либо реквизиты акта федерального органа государственной власти, органа государственной власти субъекта Российской Федерации, органа местного самоуправления, иной организации, определяющего, в соответствии с федеральными законами, порядок использования земельного участка, на который действие градостроительного регламента не распространяется или для которого градостроительный регламент не устанавливается**  
 Градостроительный регламент установлен правилами землепользования и застройки, утвержденными решением Совета депутатов МО «Заневское сельское поселение» от 25.04.2014 г. №13 «О внесении изменений в Правила землепользования и застройки применительно к части территории МО «Заневское сельское поселение» в границах населенного пункта деревни Янино-1».

**2.2. Информация о видах разрешенного использования земельного участка**

**Основные виды разрешенного использования земельного участка:**

Автостоянки/гаражи для постоянного хранения индивидуального транспорта (надземные и подземные);

**Условно разрешенные виды использования земельного участка:**

-

**Вспомогательные виды разрешенного использования земельного участка:**

1. Площадки для отдыха детей и взрослых;
2. Площадки для отдыха взрослых;
3. Площадки для хозяйственных целей;
4. Спортивные площадки;
5. Автостоянки гостевые.

**2.3. Предельные (минимальные и (или) максимальные) размеры земельного участка и предельные параметры разрешенного строительства, реконструкции объекта капитального строительства, установленные градостроительным регламентом для территориальной зоны, в которой расположен земельный участок:**

Предельные (минимальные и (или) максимальные) размеры земельных участков, в том числе их площадь			Минимальные отступы от границ земельного участка в целях определения мест допустимого размещения зданий, строений, сооружений, за пределами которых запрещено строительство зданий, строений, сооружений	Предельное количество этажей и (или) предельная высота зданий, строений, сооружений	Максимальный процент застройки в границах земельного участка, определяемый как отношение суммарной площади земельного участка, которая может быть застроена, ко всей площади земельного участка	Требования к архитектурным решениям объектов капитального строительства, расположенным в границах территории исторического поселения федерального или регионального значения	Иные показатели
1	2	3	4	5	6	7	8

Длина, м	Ширина, м	Площадь, м <sup>2</sup> или га					
<b>По ПЗЗ</b>							
<b>Основные виды разрешенного использования</b>							
<b>Автостоянки/гаражи для постоянного хранения индивидуального транспорта (надземные и подземные)</b>							
Без ограничений	Без ограничений	Размеры земельных участков определяются в соответствии с нормативами градостроительного проектирования	Без ограничений	Максимальное количество надземных этажей – 6	Без ограничений	Без ограничений	Максимальная вместимость – 300 машино-мест. Минимальное расстояние от окон жилых и общественных зданий - в соответствии с градостроительными нормами в зависимости от вместимости
<b>Вспомогательные виды разрешенного использования</b>							
<b>Площадки для отдыха детей и взрослых</b>							
Без ограничений	Без ограничений	Размеры земельных участков определяются в соответствии с нормативами градостроительного проектирования.	Без ограничений	Без ограничений	Без ограничений	Без ограничений	Минимальное расстояние от окон жилых и общественных зданий – 12 м
<b>Площадки для отдыха взрослых</b>							
Без ограничений	Без ограничений	Размеры земельных участков определяются в соответствии с нормативами градостроительного проектирования.	Без ограничений	Без ограничений	Без ограничений	Без ограничений	Минимальное расстояние от окон жилых и общественных зданий – 10
<b>Площадки для хозяйственных целей</b>							
Без ограничений	Без ограничений	Размеры земельных участков определяются в соответствии с нормативами градостроительного проектирования.	Без ограничений	Без ограничений	Без ограничений	Без ограничений	Минимальное расстояние от площадок для мусоросборников до окон жилых и общественных зданий – 20 м
<b>Спортивные площадки</b>							
Без ограничений	Без ограничений	Размеры земельных участков определяются в соответствии с нормативами градостроительного	Без ограничений	Без ограничений	Без ограничений	Без ограничений	Минимальное расстояние от окон жилых и общественных зданий – 10-40 м в зависимости от

		проектирования.					шумовых характеристик.
<b>Автостоянки гостевые</b>							
Без ограничений	Без ограничений	Размеры земельных участков определяются в соответствии с нормативами градостроительного проектирования.	Без ограничений	Без ограничений	Без ограничений	Без ограничений	Без ограничений
<b>По ППТ</b>							
Без ограничений	Без ограничений	Без ограничений	Без ограничений	Без ограничений	Без ограничений	Без ограничений	<p>Квартал III. Земельный участок № 19 – Для размещения многоэтажного гаража. Площадь земельного участка – 0,5 га. Максимальная общая площадь объектов капитального строительства – 13500 кв. м. Максимальная высота объектов капитального строительства – 5 этажей/20м. Проектом предусматривается строительство многоэтажного гаража на земельном участке № 19 на 400 машиномест.</p>



2.4. Требования к назначению, параметрам и размещению объекта капитального строительства на земельном участке, на который действие градостроительного регламента не распространяется или для которого градостроительный регламент не устанавливается (за исключением случая, предусмотренного пунктом 7.1 части 3 статьи 57.3 Градостроительного кодекса Российской Федерации):

Причины отнесения земельного участка к виду земельного участка, на который действие градостроительного регламента не распространяется или для которого градостроительный регламент не устанавливается	Реквизиты акта, регулирующего использование земельного участка	Требования к использованию земельного участка	Требования к параметрам объекта капитального строительства			Требования к размещению объектов капитального строительства	
			Предельное количество этажей и (или) предельная высота здания, строений, сооружений	Максимальный процент застройки в границах земельного участка, определяемый как отношение суммарной площади земельного участка, которая может быть застроена, ко всей площади земельного участка	Иные требования к параметрам объекта капитального строительства	Минимальные отступы от границ земельного участка в целях определения мест допустимого размещения зданий, строений, сооружений, за пределами которых запрещено строительство зданий, строений, сооружений	Иные требования к размещению объектов капитального строительства
1	2	3	4	5	6	7	8
-	-	-	-	-	-	-	-

2.5. Пределные параметры разрешенного строительства, реконструкции объекта капитального строительства, установленные положениями об особо охраняемых природных территориях, в случае выдачи градостроительного плана земельного участка в отношении земельного участка, расположенного в границах особо охраняемой природной территории:

Причины отнесения земельного участка к виду земельного участка для которого градостроительный регламент не устанавливается	Реквизиты Положения об особо охраняемой природной территории	Реквизиты утвержденной документации и по планировке территории	Зонирование особо охраняемой природной территории (да/нет)						Требования к размещению объектов капитального строительства	
			Функциональная зона	Виды разрешенного использования земельного участка		Требования к параметрам объекта капитального строительства		Требования к размещению объектов капитального строительства		
				Основные виды разрешенного использования	Вспомогательные виды разрешенного использования	Предельное количество этажей и (или) предельная высота зданий, строений, сооружений	Максимальный процент застройки в границах земельного участка, определяемый как отношение суммарной площади земельного участка, которая может быть застроена, ко всей площади земельного участка	Иные требования к параметрам объекта капитального строительства	Минимальные отступы от границ земельного участка в целях определения мест допустимого размещения зданий, строений, сооружений, за пределами которых запрещено строительство зданий, строений, сооружений	Иные требования к размещению объектов капитального строительства
1	2	3	4	5	6	7	8	9	10	11
-	-	-	-	-	-	-	-	-	-	-

### 3. Информация о расположенных в границах земельного участка объектах капитального строительства и объектах культурного наследия

#### 3.1. Объекты капитального строительства

№ 1, 10.3. Сооружения канализации,  
 (согласно чертежу(ам) градостроительного плана) (назначение объекта капитального строительства, этажность, высотность, общая площадь, площадь застройки)  
 инвентаризационный или кадастровый номер 47:07:0000000:93774

#### 3.2. Объекты, включенные в единый государственный реестр объектов культурного наследия (памятников истории и культуры) народов Российской Федерации информация об объектах отсутствует

№ Информация отсутствует, Информация отсутствует,  
 (согласно чертежу градостроительного плана) (назначение объекта культурного наследия, Общая площадь, площадь застройки)

Информация отсутствует,  
 (наименование органа государственной власти, принявшего решение о включении выявленного объекта культурного наследия в реестр, реквизиты этого решения)  
 регистрационный номер в реестре Информация отсутствует от Информация отсутствует  
 (дата)

#### 4. Информация о расчетных показателях минимально допустимого уровня обеспеченности территории объектами коммунальной, транспортной, социальной инфраструктур и расчетных показателях максимально допустимого уровня территориальной доступности указанных объектов для населения в случае, если земельный участок расположен в границах территории, в отношении которой предусматривается осуществление деятельности по комплексному и устойчивому развитию территории:

Информация о расчетных показателях минимально допустимого уровня обеспеченности территории								
Объекты коммунальной инфраструктуры			Объекты транспортной инфраструктуры			Объекты социальной инфраструктуры		
Наименование вида объекта	Единица измерения	Расчетный показатель	Наименование вида объекта	Единица измерения	Расчетный показатель	Наименование вида объекта	Единица измерения	Расчетный показатель
1	2	3	4	5	6	7	8	9
-	-	-	-	-	-	-	-	-
Информация о расчетных показателях максимально допустимого уровня территориальной доступности								
Наименование вида объекта	Единица измерения	Расчетный показатель	Наименование вида объекта	Единица измерения	Расчетный показатель	Наименование вида объекта	Единица измерения	Расчетный показатель
1	2	3	4	5	6	7	8	9
-	-	-	-	-	-	-	-	-

#### 5. Информация об ограничениях использования земельного участка, в том числе если земельный участок полностью или частично расположен в границах зон с особыми условиями использования территорий

Земельный участок частично располагается в Ограничениях прав на земельный участок, предусмотренных статьями 56, 56.1 Земельного кодекса Российской Федерации, Временные. Дата истечения срока действия временного характера - 17.10.2019, площадь земельного участка, покрываемого ограничениями – 207 кв.м, в соответствии с Выпиской из ЕГРН.

Земельный участок частично располагается в охранной зоне сетей водоснабжения, площадь земельного участка, покрываемая охранной зоной – 614 кв.м, в соответствии с топосъемкой.

Минимальные расстояния от инженерных сетей до зданий и сооружений устанавливаются в соответствии с п.12.35 СП 42.13330.2016 «СНиП 2.07.01-89\* Градостроительство. Планировка и застройка городских и сельских поселений».

Земельный участок частично располагается в охранной зоне бытовой канализации, площадь земельного участка, покрываемая охранной зоной – 370 кв.м, в соответствии с топосъемкой.

Минимальные расстояния от инженерных сетей до зданий и сооружений устанавливаются в соответствии с п.12.35 СП 42.13330.2016 «СНиП 2.07.01-89\* Градостроительство. Планировка и застройка городских и сельских поселений».

**Земельный участок** частично располагается в охранной зоне сетей газоснабжения, площадь земельного участка, покрываемая охранной зоной – 144 кв.м., в соответствии с топосъемкой.

Минимальные расстояния от инженерных сетей до зданий и сооружений устанавливаются в соответствии с "СП 62.13330.2011\*. Свод правил. Газораспределительные системы. Актуализированная редакция СНиП 42-01-2002" (утв. Приказом Минрегиона России от 27.12.2010 N 780) (ред. от 03.12.2016) приложение В(рекомендуемое).

Границы охранных зон сетей газораспределения и условия использования земельных участков, расположенных в их пределах определяются в соответствии с Постановлением Правительства РФ от 20.11.2000 N 878 "Об утверждении Правил охраны газораспределительных сетей", их повреждения или нарушения условий их нормальной эксплуатации налагаются ограничения (обременения), которыми запрещается лицам, указанным в пункте 2 настоящих Правил:

- а) строить объекты жилищно-гражданского и производственного назначения;
- б) сносить и реконструировать мосты, коллекторы, автомобильные и железные дороги с расположенными на них газораспределительными сетями без предварительного выноса этих газопроводов по согласованию с эксплуатационными организациями;
- в) разрушать берегоукрепительные сооружения, водопропускные устройства, земляные и иные сооружения, предохраняющие газораспределительные сети от разрушений;
- г) перемещать, повреждать, засыпать и уничтожать опознавательные знаки, контрольно-измерительные пункты и другие устройства газораспределительных сетей;
- д) устраивать свалки и склады, разливать растворы кислот, солей, щелочей и других химически активных веществ;
- е) огораживать и перегораживать охранные зоны, препятствовать доступу персонала эксплуатационных организаций к газораспределительным сетям, проведению обслуживания и устранению повреждений газораспределительных сетей;
- ж) разводить огонь и размещать источники огня;
- з) рыть погреба, копать и обрабатывать почву сельскохозяйственными и мелиоративными орудиями и механизмами на глубину более 0,3 метра;
- и) открывать калитки и двери газорегуляторных пунктов, станций катодной и дренажной защиты, люки подземных колодцев, включать или отключать электроснабжение средств связи, освещения и систем телемеханики;
- к) набрасывать, приставлять и привязывать к опорам и надземным газопроводам, ограждениям и зданиям газораспределительных сетей посторонние предметы, лестницы, влезать на них;
- л) самовольно подключаться к газораспределительным сетям.

Лесохозяйственные, сельскохозяйственные и другие работы, не подпадающие под ограничения, указанные в пункте 14 настоящих Правил, и не связанные с нарушением земельного горизонта и обработкой почвы на глубину более 0,3 метра, производятся собственниками, владельцами или пользователями земельных участков в охранной зоне газораспределительной сети при условии предварительного письменного уведомления эксплуатационной организации не менее чем за 3 рабочих дня до начала работ.

Хозяйственная деятельность в охранных зонах газораспределительных сетей, не предусмотренная пунктами 14 и 15 настоящих Правил, при которой производится нарушение поверхности земельного участка и обработка почвы на глубину более 0,3 метра, осуществляется на основании письменного разрешения эксплуатационной организации газораспределительных сетей.

**6. Информация о границах зон с особыми условиями использования территорий, если земельный участок полностью или частично расположен в границах таких зон:**

Наименование зоны с особыми условиями использования территории с указанием объекта, в отношении которого установлена такая зона	Перечень координат характерных точек в системе координат, используемой для ведения Единого государственного реестра недвижимости		
	Обозначение (номер) характерной точки	X	Y
1	2	3	4
Ограничения прав на земельный участок, предусмотренные статьями 56, 56.1 Земельного кодекса Российской Федерации, Временные. Дата истечения срока	5	438204.30	2229365.85
	13	438212.46	2229328.66
	14	438206.77	2229365.73

действия временного характера - 17.10.2019, площадь - 207 кв.м., в соответствии с Выпиской из ЕГРН	15	438203.67	2229352.99
	16	438205.85	2229338.78
	17	438204.75	2229334.32
	18	438202.67	2229333.05
	19	438202.36	2229327.12
Охранная зона сетей водоснабжения, площадь - 614 кв.м., в соответствии с топосъемкой	-	-	-
Охранная зона бытовой канализации, площадь - 370 кв.м., в соответствии с топосъемкой	-	-	-
Охранная зона сетей газоснабжения, площадь - 144 кв.м., в соответствии с топосъемкой	-	-	-

**7. Информация о границах публичных сервитутов** Информация отсутствует

Обозначение (номер) характерной точки	Перечень координат характерных точек в системе координат, используемой для ведения Единого государственного реестра недвижимости	
	X	Y
-	-	-

**8. Номер и (или) наименование элемента планировочной структуры, в границах которого расположен земельный участок** Отсутствует

**9. Информация о технических условиях подключения (технологического присоединения) объектов капитального строительства к сетям инженерно-технического обеспечения, определенных с учетом программ комплексного развития систем коммунальной инфраструктуры поселения, городского округа**

**Водоснабжение и водоотведение:**

ООО «СМЭУ «Заневка»

Технические условия №122 от 05.02.2020г. на присоединение к централизованным системам водоснабжения и водоотведения земельного участка для жилищного строительства, по адресу: Ленинградская область, Всеволожский район, д. Янино-1 (кадастровые номера земельных участков 47:07:1039001:1075, 47:07:1039001:1080, 47:07:1039001:1071, 47:07:1039001:1087, 47:07:1039001:1081, 47:07:1039001:3703, 47:07:1039001:2460, 47:07:1039001:2457, 47:07:1039001:2455, 47:07:1039001:2454, 47:07:1039001:2452, 47:07:1039001:2450, 47:07:1039001:2446, 47:07:1039001:2445, 47:07:1039001:2443, 47:07:1039001:2442, 47:07:1039001:2436).

Запрашиваемые объемы водоснабжения и водоотведения на четвертую очередь строительства (уч. №15, 47:07:1039001:2442; уч. №17, 47:07:1039001:2452; уч. №18, 47:07:1039001:2457; уч. №19, 47:07:1039001:2436; уч. №20, 47:07:1039001:2445; уч. 21, 47:07:1039001:2455; уч. №22, 47:07:1039001:2454; уч. №23, 47:07:1039001:2446):

- водопотребление: 388,96 м<sup>3</sup>/сутки

- водоотведение: 163,35 м<sup>3</sup>/сутки

Подачу воды питьевого качества осуществить от существующего водовода Ø400 мм (ПЭ), проложенного вдоль ул. Голландская.

Отвод хозяйственно-бытовых стоков осуществить в существующий хозяйственно-бытовой канализационный коллектор Ø400÷800 мм («Корсис»), проложенный по застраиваемой территории Заявителя вдоль западной границы земельных участков ООО «ЛСТ Девелопмент».

Срок действия ТУ – 5 (пять) лет.

**Теплоснабжение:**

От локальных источников

**10. Реквизиты нормативных правовых актов субъекта Российской Федерации, муниципальных правовых актов, устанавливающих требования к благоустройству территории**

Решение совета депутатов МО «Заневское городское поселение» от 25.02.2020 года №7 «Об утверждении «Правил благоустройства и санитарного состояния территории муниципального образования «Заневское городское поселение»

**11. Информация о красных линиях:**

Документация по планировке утверждена постановлением администрации МО «Заневское сельское поселение» Всеволожского муниципального района Ленинградской области № 46 от 03.03.2014г. «Об утверждении документации по планировке части территории применительно к линейному объекту внутриквартальной дороге в северо-восточной части деревни Янино-1, Заневского сельского поселения Всеволожского муниципального района Ленинградской области»

Обозначение (номер) характерной точки	Перечень координат характерных точек в системе координат, используемой для ведения Единого государственного реестра недвижимости	
	X	Y
-	-	-

Приложение (в случае, указанном в части 3.1 статьи 57.3 Градостроительного кодекса Российской Федерации)

*Приложение 6*

**Копия Выписки из Единого государственного реестра  
недвижимости об основных характеристиках и  
зарегистрированных правах на объект недвижимости  
с КН 47:07:1039001:2436**


Выписка из Единого государственного реестра недвижимости об основных характеристиках и зарегистрированных правах на объект недвижимости

Сведения об основных характеристиках объекта недвижимости

В Единый государственный реестр недвижимости внесены следующие сведения:

Раздел 1 Лист 1

Земельный участок			
вид объекта недвижимости			
Лист № 1 раздела 1	Всего листов раздела 1: 1	Всего разделов: 3	Всего листов выписки: 7
20.10.2021г.			
Кадастровый номер:	47:07:1039001:2436		
Номер кадастрового квартала:	47:07:1039001		
Дата присвоения кадастрового номера:	16.10.2014		
Ранее присвоенный государственный учетный номер:	данные отсутствуют		
Местоположение:	Ленинградская область, Всеволожский район, массив Янино-Восточный		
Площадь, м2:	5013 +/- 23		
Кадастровая стоимость, руб:	22207690.26		
Кадастровые номера расположенных в пределах земельного участка объектов недвижимости:	47:07:0000000:93774		
Категория земель:	Земли населенных пунктов		
Виды разрешенного использования:	Автостоянки/гаражи для постоянного хранения индивидуального транспорта (надземные и подземные)		
Статус записи об объекте недвижимости:	Сведения об объекте недвижимости имеют статус "актуальные"		
Особые отметки:	данные отсутствуют		
Получатель выписки:	Попова Яна Андреевна, действующий(ая) на основании документа "Доверенность" от имени заявителя ОБЩЕСТВО С ОГРАНИЧЕННОЙ ОТВЕТСТВЕННОСТЬЮ "СПЕЦИАЛИЗИРОВАННЫЙ ЗАСТРОЙЩИК "ЛСТ ДЕВЕЛОПМЕНТ", 7841354900		



Государственный  
регистратор прав  
Лукин А. М.

полное наименование должности	подпись	инициалы, фамилия
-------------------------------	---------	-------------------

М.П.



Выписка из Единого государственного реестра недвижимости об основных характеристиках и зарегистрированных правах на объект недвижимости  
Сведения о зарегистрированных правах

Земельный участок			
вид объекта недвижимости			
Лист № 1 раздела 2	Всего листов раздела 2: 5	Всего разделов: 3	Всего листов выписки: 7
20.10.2021г.			
Кадастровый номер:		47:07:1039001:2436	

1	Правообладатель (правообладатели):	1.1	ООО "Специализированный застройщик "ЛСТ Девелопмент", ИНН: 7841354900, ОГРН: 1077847032614
2	Вид, номер, дата и время государственной регистрации права:	2.1	Собственность 47-47/012-47/012/032/2015-261/1 09.04.2015 16:06:39
3	Документы-основания	3.1	Решение Единственного участника ООО "ЛСТ Девелопмент", выдан 17.10.2014
4	Ограничение прав и обременение объекта недвижимости:		
	4.1 вид:		Ипотека
	дата государственной регистрации:		27.09.2021 12:32:52
	номер государственной регистрации:		47:07:1039001:2436-47/054/2021-17
	срок, на который установлено ограничение прав и обременение объекта недвижимости:		Срок действия с 20.09.2021 по 31.08.2023
	лицо, в пользу которого установлено ограничение прав и обременение объекта недвижимости:		БАНК ВТБ (ПУБЛИЧНОЕ АКЦИОНЕРНОЕ ОБЩЕСТВО), ИНН: 7702070139, ОГРН: 1027739609391
	основание государственной регистрации:		Договор об ипотеке земельного участка, № 53-0/2/21, выдан 20.09.2021
	сведения об осуществлении государственной регистрации сделки, права, ограничения права без необходимого в силу закона согласия третьего лица, органа:		данные отсутствуют
	сведения об управляющем залогом и о договоре управления залогом, если такой договор заключен для управления ипотекой:		данные отсутствуют

полное наименование должности		подпись	инициалы, фамилия
-------------------------------	--	---------	-------------------



государственный  
регистратор прав  
Лукин А. М.

Земельный участок 114
вид объекта недвижимости

Лист № 2 раздела 2	Всего листов раздела 2: 5	Всего разделов: 3	Всего листов выписки: 7
--------------------	---------------------------	-------------------	-------------------------

20.10.2021г.

Кадастровый номер: 47:07:1039001:2436

4.2	вид:	Ипотека
	дата государственной регистрации:	20.05.2021 11:39:53
	номер государственной регистрации:	47:07:1039001:2436-47/055/2021-15
	срок, на который установлено ограничение прав и обременение объекта недвижимости:	Срок действия с 20.05.2021 по 31.03.2025
	лицо, в пользу которого установлено ограничение прав и обременение объекта недвижимости:	Банк ВТБ (Публичное акционерное общество), ИНН: 7702070139, ОГРН: 1027739609391
	основание государственной регистрации:	Договор об ипотеке земельного участка, № 20-0/3/21, выдан 30.04.2021 Дополнительное соглашение к Договору об ипотеке земельного участка №20-0/3/21 от 30.04.2021 г., № 1, выдан 20.09.2021
	сведения об осуществлении государственной регистрации сделки, права, ограничения права без необходимого в силу закона согласия третьего лица, органа:	данные отсутствуют
4.3	вид:	Ипотека
	дата государственной регистрации:	05.03.2021 14:01:56
	номер государственной регистрации:	47:07:1039001:2436-47/054/2021-12
	срок, на который установлено ограничение прав и обременение объекта недвижимости:	Срок действия с 05.03.2021 по 29.12.2023
	лицо, в пользу которого установлено ограничение прав и обременение объекта недвижимости:	БАНК ВТБ (ПУБЛИЧНОЕ АКЦИОНЕРНОЕ ОБЩЕСТВО), ИНН: 7702070139, ОГРН: 1027739609391
	основание государственной регистрации:	Договор об ипотеке земельного участка, № 1-0/3/21, выдан 01.03.2021 Дополнительное соглашение к договору об ипотеке земельного участка №1-0/3/21 от 01.03.2021, № 1, выдан 29.04.2021 Дополнительное соглашение к Договору об ипотеке №1-0/3/20 от 01.03.2021, № 2, выдан 20.09.2021
	сведения об осуществлении государственной регистрации сделки, права, ограничения права без необходимого в силу закона согласия третьего лица, органа:	данные отсутствуют

полное наименование должности	подпись М.П.	Государственный регистратор прав Лукин А. М. инициалы, фамилия
-------------------------------	-----------------	---

Земельный участок 115 вид объекта недвижимости			
Лист № 3 раздела 2	Всего листов раздела 2: 5	Всего разделов: 3	Всего листов выписки: 7

20.10.2021г.  
Кадастровый номер: 47:07:1039001:2436

	сведения об управляющем залогом и о договоре управления залогом, если такой договор заключен для управления ипотекой:	данные отсутствуют
4.4	вид:	Ипотека
	дата государственной регистрации:	18.05.2020 12:31:32
	номер государственной регистрации:	47:07:1039001:2436-47/012/2020-10
	срок, на который установлено ограничение прав и обременение объекта недвижимости:	Срок действия с 30.04.2020 по 31.08.2023 с 30.04.2020 по 31.08.2023
	лицо, в пользу которого установлено ограничение прав и обременение объекта недвижимости:	Банк ВТБ (публичное акционерное общество), ИНН: 7702070139, ОГРН: 1027739609391
	основание государственной регистрации:	Договор об ипотеке земельного участка, № 13-0/3/20, выдан 30.04.2020  Дополнительное соглашение к Договору об ипотеке земельного участка №13-0/3/20 от 30.04.2020г., № 1, выдан 27.08.2020  Дополнительное соглашение к договору об ипотеке земельного участка от 30.04.2020 №13-0/3/20, № 2, выдан 29.04.2021  Дополнительное соглашение к Договору об ипотеке земельного участка, № 3, выдан 08.09.2021
	сведения об осуществлении государственной регистрации сделки, права, ограничения права без необходимого в силу закона согласия третьего лица, органа:	данные отсутствуют
	сведения об управляющем залогом и о договоре управления залогом, если такой договор заключен для управления ипотекой:	данные отсутствуют

	 подпись М.П.	Государственный регистратор прав Лукин А. М.
полное наименование должности	инициалы, фамилия	

116  
Земельный участок

вид объекта недвижимости

Лист № 4 раздела 2

Всего листов раздела 2: 5

Всего разделов: 3

Всего листов выписки: 7

20.10.2021г.

Кадастровый номер:

47:07:1039001:2436

4.5	вид:	Ипотека
	дата государственной регистрации:	05.03.2020 15:43:21
	номер государственной регистрации:	47:07:1039001:2436-47/017/2020-9
	срок, на который установлено ограничение прав и обременение объекта недвижимости:	Срок действия с 05.03.2020 по 31.08.2023
	лицо, в пользу которого установлено ограничение прав и обременение объекта недвижимости:	Банк ВТБ (публичное акционерное общество), ИНН: 7702070139, ОГРН: 1027739609391
	основание государственной регистрации:	<p>Договор об ипотеке земельного участка, № 4-0/3/20, выдан 26.02.2020</p> <p>Дополнительное соглашение к договору залога недвижимого имущества №4-0/3/20 от 26.02.2020 г., № 1, выдан 27.08.2020</p> <p>Дополнительное соглашение к Договору об ипотеке земельного участка №4-0/3/20 от 26.02.2020 г., № 2, выдан 29.04.2021</p> <p>Дополнительное соглашение к Договору об ипотеке земельного участка №4-0/3/20 от 26.02.2020 г., № 3, выдан 08.09.2021</p> <p>Дополнительное соглашение к Договору об ипотеке №4-0/3/20 от 26.02.2021, № 4, выдан 20.09.2021</p>
	сведения об осуществлении государственной регистрации сделки, права, ограничения права без необходимого в силу закона согласия третьего лица, органа:	данные отсутствуют
сведения об управляющем залогом и о договоре управления залогом, если такой договор заключен для управления ипотекой:	данные отсутствуют	

полное наименование должности

подпись

М.П.

Государственный  
регистратор прав  
Лукин А. М.

инициалы, фамилия

Земельный участок <sup>117</sup>		
вид объекта недвижимости		
Лист № 5 раздела 2	Всего листов раздела 2: 5	Всего разделов: 3
Всего листов выписки: 7		
20.10.2021г.		
Кадастровый номер:	47:07:1039001:2436	
5	Заявленные в судебном порядке права требования:	данные отсутствуют
6	Сведения о возражении в отношении зарегистрированного права:	данные отсутствуют
7	Сведения о наличии решения об изъятии объекта недвижимости для государственных и муниципальных нужд:	данные отсутствуют
8	Сведения о невозможности государственной регистрации без личного участия правообладателя или его законного представителя:	данные отсутствуют
9	Правопритязания и сведения о наличии поступивших, но не рассмотренных заявлений о проведении государственной регистрации права (перехода, прекращения права), ограничения права или обременения объекта недвижимости, сделки в отношении объекта недвижимости:	отсутствуют
10	Сведения о невозможности государственной регистрации перехода, прекращения, ограничения права на земельный участок из земель сельскохозяйственного назначения:	данные отсутствуют

		
полное наименование должности	ПОДПИСЬ М.П.	Государственный регистратор прав Лукин А. М. инициалы, фамилия

Выписка из Единого государственного реестра недвижимости об основных характеристиках и зарегистрированных правах на объект недвижимости

Описание местоположения земельного участка

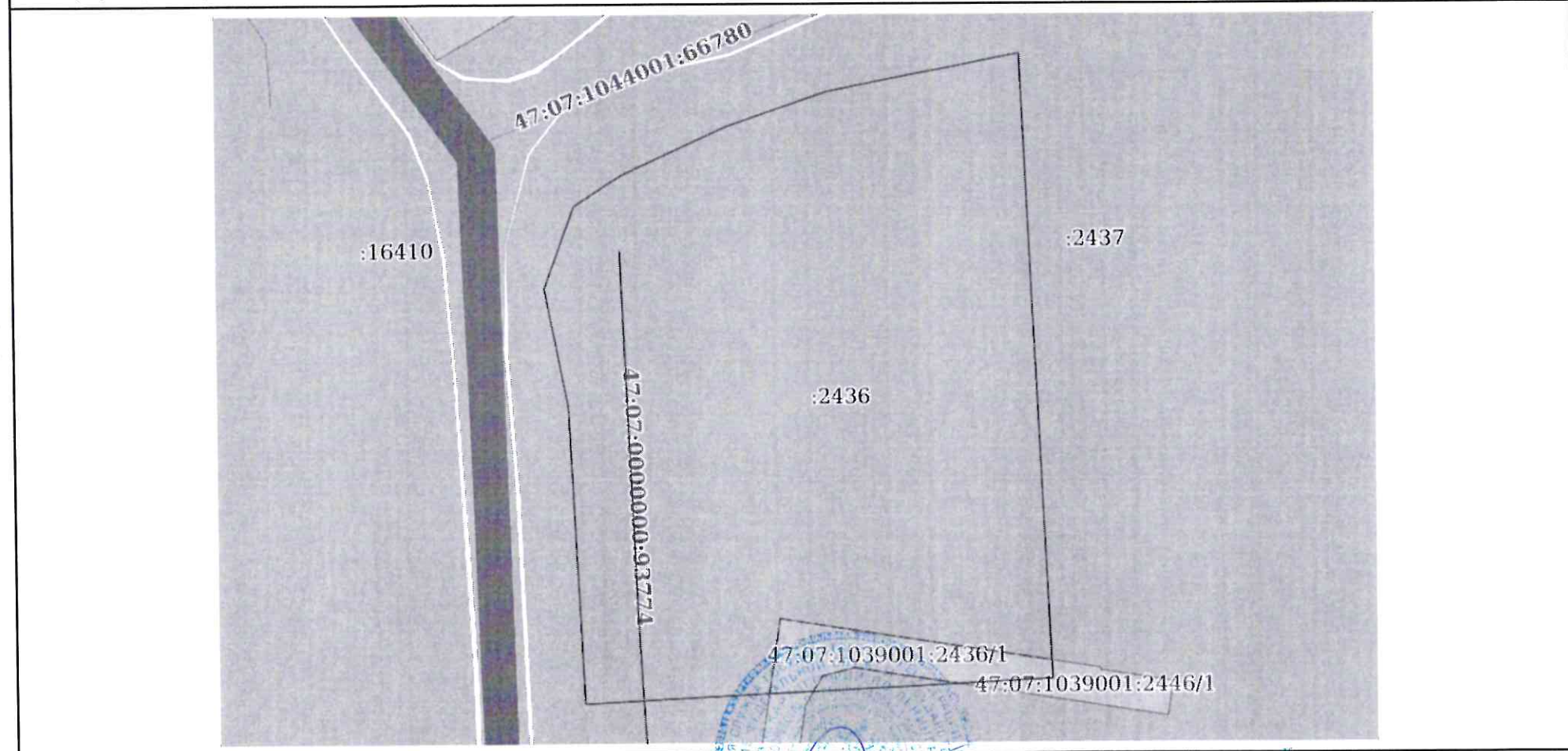
Земельный участок			
вид объекта недвижимости			

Лист № 1 раздела 3	Всего листов раздела 3: 1	Всего разделов: 3	Всего листов выписки: 7
--------------------	---------------------------	-------------------	-------------------------

20.10.2021г.

Кадастровый номер: 47:07:1039001:2436

План (чертеж, схема) земельного участка



Масштаб 1:800      Условные обозначения:

полное наименование должности	подпись	инициалы, фамилия
-------------------------------	---------	-------------------



государственный  
регистратор прав  
Лукин А. М.

*Приложение 7*

**Копия справки № 14102/33 – 125.5-37 от 04.05.2022 г**



ФЕДЕРАЛЬНОЕ ГОСУДАРСТВЕННОЕ БЮДЖЕТНОЕ УЧРЕЖДЕНИЕ НАУКИ  
**ИНСТИТУТ ИСТОРИИ МАТЕРИАЛЬНОЙ КУЛЬТУРЫ  
РОССИЙСКОЙ АКАДЕМИИ НАУК**

191186, Санкт-Петербург, Дворцовая наб., 18, литер А  
тел. +7 (812) 5715092, факс +7 (812) 5716271, Эл. почта: admin@archo.ru

№ 14102/33 – 125.5-37 от 04.05.2022

**К Акту  
Государственной  
историко-культурной  
экспертизы**

**СПРАВКА**

Дана в том, что следующие сотрудники Федерального государственного бюджетного учреждения науки Института истории материальной культуры Российской академии наук работают в ИИМК РАН

<b>ФИО</b>	<b>стаж с</b>
Городилов Андрей Юрьевич	01.01.2005
Лазаретов Игорь Павлович	17.01.1987
Поляков Андрей Владимирович	02.07.2001
Садыков Тимур Рашитович	11.08.2008
Соловьев Сергей Львович	15.01.2010
Субботин Андрей Викторович	09.12.1975
Тарасов Алексей Юрьевич	12.03.2021

по настоящее время.

Заместитель директора ИИМК РАН

Н.Ф. Соловьева



*Приложение 8*

**Копия доверенности № 14102/33-161.5-704 от 22.12.2021 г.**



ФЕДЕРАЛЬНОЕ ГОСУДАРСТВЕННОЕ БЮДЖЕТНОЕ УЧРЕЖДЕНИЕ НАУКИ  
**ИНСТИТУТ ИСТОРИИ МАТЕРИАЛЬНОЙ КУЛЬТУРЫ  
 РОССИЙСКОЙ АКАДЕМИИ НАУК**

191186, Санкт-Петербург, Дворцовая наб., 18, лит. А.  
 тел. +7 (812) 5715092, факс +7 (812) 5716271, Эл. почта: [admin@archeo.ru](mailto:admin@archeo.ru)

**Д О В Е Р Е Н Н О С Т Ь № 14102/33-161.5-704**

г. Санкт-Петербург

22 декабря 2021 г.

Федеральное государственное бюджетное учреждение науки Институт истории материальной культуры Российской академии наук (далее – ИИМК РАН) в лице исполняющего обязанности директора Полякова Андрея Владимировича, действующего на основании Приказа Министерства науки и высшего образования РФ № 10-3/378 п-о от 13.08.2021, уполномочивает заместителя директора по организационным вопросам **Соловьеву Наталью Федоровну** [REDACTED]

[REDACTED] на совершение от имени и в интересах ИИМК РАН следующих юридически значимых действий:

- представительство во всех государственных и муниципальных органах, а также представительство в отношениях с юридическими лицами и физическими лицами по всем вопросам с правом подачи от имени ИИМК РАН заявлений, ходатайств и других документов, их подписание и получение, совершение других действий;

- участие в закупках в соответствии с Федеральным законом от 05 апреля 2013 года N 44 "О контрактной системе в сфере закупок товаров, работ, услуг для обеспечения государственных и муниципальных нужд" (ч. 1 ст. 24 «Способы определения поставщиков (подрядчиков, исполнителей) и закупках в соответствии с Федеральным законом от 18 июля 2011 года N 223 "О закупках товаров, работ, услуг отдельными видами юридических лиц", заключение государственных контрактов и подписание договоров, включая право на подписание заявок, договоров, государственных контрактов;

- заключение, изменение и расторжение гражданско-правовых сделок;
- подписание актов сдачи-приёмки выполненных работ и оказанных услуг, счетов и счетов-фактур на выполненные ИИМК РАН работы.

Доверенность действительна по 31.12.2022; выдана без права передоверия указанных полномочий третьим лицам.

Подпись Соловьевой Н.Ф.

удостоверяется.

И.о. Директора ИИМК РАН

А.В.Поляков



*Приложение 9*

**Сведения об экспертах**

## Сведения об экспертах:

<b>Фамилия, имя, отчество</b>	<b>Городилов Андрей Юрьевич</b>
<b>Образование</b>	высшее
<b>Специальность</b>	история, археология
<b>Ученая степень (звание)</b>	-
<b>Стаж работы</b>	17 лет
<b>Место работы и должность</b>	н.с. ИИМК РАН
<b>Реквизиты аттестации</b>	Государственный эксперт по проведению историко-культурной экспертизы (приказ Министерства культуры Российской Федерации № 219 от 27.02.2019 г. «Об утверждении статуса аттестованного эксперта по проведению государственной историко-культурной экспертизы» (п. 34)) Объекты экспертизы: <ul style="list-style-type: none"> <li>- выявленные объекты культурного наследия в целях обоснования целесообразности включения данных объектов в реестр;</li> <li>- документы, обосновывающие включение объектов культурного наследия в реестр.</li> </ul>
<b>Фамилия, имя, отчество</b>	<b>Лазаретов Игорь Павлович</b>
<b>Образование</b>	высшее
<b>Специальность</b>	история
<b>Ученая степень (звание)</b>	кандидат исторических наук
<b>Стаж работы</b>	35 лет
<b>Место работы и должность</b>	ст.н.с. ИИМК РАН
<b>Реквизиты аттестации</b>	Государственный эксперт по проведению историко-культурной экспертизы (приказ Министерства культуры Российской Федерации № 1537 от 17.09.2021 г. «Об утверждении статуса аттестованного эксперта по проведению государственной историко-культурной экспертизы» (п. 13)) Объекты экспертизы: <ul style="list-style-type: none"> <li>- выявленные объекты культурного наследия в целях обоснования целесообразности включения данных объектов в реестр;</li> <li>- документы, обосновывающие включение объектов культурного наследия в реестр;</li> <li>- документы, обосновывающие исключение объектов культурного наследия из реестра;</li> </ul>

	<ul style="list-style-type: none"> <li>- земли, подлежащие воздействию земляных, строительных, мелиоративных, хозяйственных работ, предусмотренных статьей 25 Лесного кодекса Российской Федерации работ по использованию лесов (за исключением работ, указанных в пунктах 3, 4 и 7 части 1 статьи 25 Лесного кодекса Российской Федерации) и иных работ, в случае, если орган охраны объектов культурного наследия не имеет данных об отсутствии на указанных землях объектов культурного наследия, включенных в реестр, выявленных объектов культурного наследия либо объектов, обладающих признаками объекта культурного наследия;</li> <li>- документация, за исключением научных отчетов о выполненных археологических полевых работах, содержащая результаты исследований, в соответствии с которыми определяется наличие или отсутствие объектов, обладающих признаками объекта культурного наследия, на земельных участках, подлежащих воздействию земляных, строительных, мелиоративных, хозяйственных работ, работ по использованию лесов и иных работ;</li> <li>- документация или разделы документации, обосновывающие меры по обеспечению сохранности объекта культурного наследия, включенного в реестр, выявленного объекта культурного наследия либо объекта, обладающего признаками объекта культурного наследия, при проведении земляных, мелиоративных, хозяйственных работ, указанных в настоящей статье работ по использованию лесов и иных работ в границах территории объекта культурного наследия либо на земельном участке, непосредственно связанном с земельным участком в границах территории объекта культурного наследия</li> </ul>
<b>Фамилия, имя, отчество</b>	<b>Поляков Андрей Владимирович</b>
<b>Образование</b>	высшее
<b>Специальность</b>	история
<b>Ученая степень (звание)</b>	доктор исторических наук
<b>Стаж работы</b>	21 год
<b>Место работы и должность</b>	ст.н.с. ИИМК РАН, и.о. директора ИИМК РАН
<b>Реквизиты аттестации</b>	Государственный эксперт по проведению историко-культурной экспертизы (приказ Министерства культуры Российской Федерации № 1668 от 11.10.2021 г. «Об утверждении статуса аттестованного эксперта по проведению

	<p>государственной историко-культурной экспертизы» (п. 23))</p> <p>Объекты экспертизы:</p> <ul style="list-style-type: none"><li>- выявленные объекты культурного наследия в целях обоснования целесообразности включения данных объектов в реестр;</li><li>- документы, обосновывающие включение объектов культурного наследия в реестр;</li><li>- документы, обосновывающие исключение объектов культурного наследия из реестра;</li><li>- земли, подлежащие воздействию земляных, строительных, мелиоративных, хозяйственных работ, предусмотренных статьей 25 Лесного кодекса Российской Федерации работ по использованию лесов (за исключением работ, указанных в пунктах 3, 4 и 7 части 1 статьи 25 Лесного кодекса Российской Федерации) и иных работ, в случае, если указанные земли расположены в границах территорий, утвержденных в соответствии с пунктом 34.2 пункта 1 статьи 9 Федерального закона;</li><li>- документация или разделы документации, обосновывающие меры по обеспечению сохранности объекта культурного наследия, включенного в реестр, выявленного объекта культурного наследия либо объекта, обладающего признаками объекта культурного наследия, при проведении земляных, мелиоративных, хозяйственных работ, указанных в настоящей статье работ, указанных в статье 30 Федерального закона работ по использованию лесов и иных работ в границах территории объекта культурного наследия либо на земельном участке, непосредственно связанном с земельным участком в границах территории объекта культурного наследия;</li><li>- документация, за исключением научных отчетов о выполненных археологических полевых работах, содержащая результаты исследований, в соответствии с которыми определяется наличие или отсутствие объектов, обладающих признаками объекта культурного наследия, на земельных участках, подлежащих воздействию земляных, строительных, мелиоративных, хозяйственных</li></ul>
--	--

	работ, указанных в статье 30 Федерального закона работ по использованию лесов и иных работ;
<b>Фамилия, имя, отчество</b>	<b>Садыков Тимур Рашитович</b>
<b>Образование</b>	высшее
<b>Специальность</b>	история
<b>Ученая степень (звание)</b>	-
<b>Стаж работы</b>	11 лет
<b>Место работы и должность</b>	и.о. м.н.с. ИИМК РАН
<b>Реквизиты аттестации</b>	Государственный эксперт по проведению историко-культурной экспертизы (приказ Министерства культуры Российской Федерации № 235 от 01.03.2022 г. «Об утверждении статуса аттестованного эксперта по проведению государственной историко-культурной экспертизы» (п. 25)) Объекты экспертизы: <ul style="list-style-type: none"> <li>- выявленные объекты культурного наследия в целях обоснования целесообразности включения данных объектов в реестр;</li> <li>- документы, обосновывающие включение объектов культурного наследия в реестр;</li> </ul>
<b>Фамилия, имя, отчество</b>	<b>Соловьев Сергей Львович</b>
<b>Образование</b>	высшее
<b>Специальность</b>	история
<b>Ученая степень (звание)</b>	кандидат исторических наук
<b>Стаж работы</b>	44 года
<b>Место работы и должность</b>	и.о. ст.н.с. ИИМК РАН
<b>Реквизиты аттестации</b>	Государственный эксперт по проведению историко-культурной экспертизы (приказ Министерства культуры Российской Федерации № 235 от 01.03.2022 г. «Об утверждении статуса аттестованного эксперта по проведению государственной историко-культурной экспертизы» (п. 26)) Объекты экспертизы: <ul style="list-style-type: none"> <li>- выявленные объекты культурного наследия в целях обоснования целесообразности включения данных объектов в реестр;</li> </ul>

	<ul style="list-style-type: none"> <li>- документы, обосновывающие включение объектов культурного наследия в реестр;</li> <li>- документы, обосновывающие исключение объектов культурного наследия из реестра;</li> <li>- земли, подлежащие воздействию земляных, строительных, мелиоративных, хозяйственных работ, предусмотренных статьей 25 Лесного кодекса Российской Федерации работ по использованию лесов (за исключением работ, указанных в пунктах 3, 4 и 7 части 1 статьи 25 Лесного кодекса Российской Федерации) и иных работ, в случае, если указанные земли расположены в границах территорий, утвержденных в соответствии с пунктом 34.2 пункта 1 статьи 9 Федерального закона;</li> <li>- документация или разделы документации, обосновывающие меры по обеспечению сохранности объекта культурного наследия, включенного в реестр, выявленного объекта культурного наследия либо объекта, обладающего признаками объекта культурного наследия, при проведении земляных, мелиоративных, хозяйственных работ, указанных в настоящей статье работ, указанных в статье 30 Федерального закона работ по использованию лесов и иных работ в границах территории объекта культурного наследия либо на земельном участке, непосредственно связанном с земельным участком в границах территории объекта культурного наследия;</li> <li>- документация, за исключением научных отчетов о выполненных археологических полевых работах, содержащая результаты исследований, в соответствии с которыми определяется наличие или отсутствие объектов, обладающих признаками объекта культурного наследия, на земельных участках, подлежащих воздействию земляных, строительных, мелиоративных, хозяйственных работ, указанных в статье 30 Федерального закона работ по использованию лесов и иных работ</li> </ul>
<b>Фамилия, имя, отчество</b>	<b>Субботин Андрей Викторович</b>
<b>Образование</b>	высшее
<b>Специальность</b>	история
<b>Ученая степень (звание)</b>	кандидат исторических наук



<b>Стаж работы</b>	46 лет
<b>Место работы и должность</b>	ст.н.с. ИИМК РАН
<b>Реквизиты аттестации</b>	<p>Государственный эксперт по проведению историко-культурной экспертизы (приказ Министерства культуры Российской Федерации № 1668 от 11.10.2021 г. «Об утверждении статуса аттестованного эксперта по проведению государственной историко-культурной экспертизы» (п. 26))</p> <p><b>Объекты экспертизы:</b></p> <ul style="list-style-type: none"> <li>- выявленные объекты культурного наследия в целях обоснования целесообразности включения данных объектов в реестр;</li> <li>- документы, обосновывающие включение объектов культурного наследия в реестр;</li> <li>- документы, обосновывающие исключение объектов культурного наследия из реестра;</li> <li>- земли, подлежащие воздействию земляных, строительных, мелиоративных, хозяйственных работ, предусмотренных статьей 25 Лесного кодекса Российской Федерации работ по использованию лесов (за исключением работ, указанных в пунктах 3, 4 и 7 части 1 статьи 25 Лесного кодекса Российской Федерации) и иных работ, в случае, если указанные земли расположены в границах территорий, утвержденных в соответствии с пунктом 34.2 пункта 1 статьи 9 Федерального закона;</li> <li>- документация или разделы документации, обосновывающие меры по обеспечению сохранности объекта культурного наследия, включенного в реестр, выявленного объекта культурного наследия либо объекта, обладающего признаками объекта культурного наследия, при проведении земляных, мелиоративных, хозяйственных работ, указанных в настоящей статье работ, указанных в статье 30 Федерального закона работ по использованию лесов и иных работ в границах территории объекта культурного наследия либо на земельном участке, непосредственно связанном с земельным участком в границах территории объекта культурного наследия;</li> </ul>

	- документация, за исключением научных отчетов о выполненных археологических полевых работах, содержащая результаты исследований, в соответствии с которыми определяется наличие или отсутствие объектов, обладающих признаками объекта культурного наследия, на земельных участках, подлежащих воздействию земляных, строительных, мелиоративных, хозяйственных работ, указанных в статье 30 Федерального закона работ по использованию лесов и иных работ
<b>Фамилия, имя, отчество</b>	<b>Тарасов Алексей Юрьевич</b>
<b>Образование</b>	высшее
<b>Специальность</b>	история, археология
<b>Ученая степень (звание)</b>	кандидат исторических наук
<b>Стаж работы</b>	20 лет
<b>Место работы и должность</b>	н.с. ИИМК РАН
<b>Реквизиты аттестации</b>	<p>Государственный эксперт по проведению историко-культурной экспертизы (приказ Министерства культуры Российской Федерации № 997 от 17.07.2019 г. «Об утверждении статуса аттестованного эксперта по проведению государственной историко-культурной экспертизы» (п. 29))</p> <p>Объекты экспертизы:</p> <ul style="list-style-type: none"> <li>- выявленные объекты культурного наследия в целях обоснования целесообразности включения данных объектов в реестр;</li> <li>- земли, подлежащие воздействию земляных, строительных, мелиоративных, хозяйственных работ, предусмотренных статьей 25 Лесного кодекса Российской Федерации работ по использованию лесов (за исключением работ, указанных в пунктах 3, 4 и 7 части 1 статьи 25 Лесного кодекса Российской Федерации) и иных работ, в случае, если указанные земли расположены в границах территорий, утверждённых в соответствии с пунктом 34.2 статьи 9 Федерального закона № 73-ФЗ;</li> <li>- документы, обосновывающие включение объектов культурного наследия в реестр;</li> <li>- документы, обосновывающие исключение объектов культурного наследия из реестра;</li> <li>- документация, за исключением научных отчетов о выполненных археологических полевых работах, содержащая результаты исследований, в соответствии с которыми определяется наличие или</li> </ul>

	<p>отсутствие объектов, обладающих признаками объекта культурного наследия, на земельных участках, подлежащих воздействию земляных, строительных, мелиоративных, хозяйственных работ, указанных в статье 30 Федерального закона N2 73-ФЗ работ по использованию лесов и иных работ;</p> <ul style="list-style-type: none"><li>- документация или разделы документации, обосновывающие меры по обеспечению сохранности объекта культурного наследия, включенного в реестр, выявленного объекта культурного наследия либо объекта, обладающего признаками объекта культурного наследия, при проведении земляных, мелиоративных, хозяйственных работ, указанных в настоящей статье работ по использованию лесов и иных работ в границах территории объекта культурного наследия либо на земельном участке, непосредственно связанном с земельным участком в границах территории объекта культурного наследия.</li></ul>
--	--

*Приложение 10*

**Выдержки из приказа № 997 от 17.07.2019 г.  
«Об утверждении статуса аттестованного эксперта по  
проведению государственной историко-культурной  
экспертизы»**



МИНИСТЕРСТВО КУЛЬТУРЫ  
РОССИЙСКОЙ ФЕДЕРАЦИИ

## ПРИКАЗ

17 июня 2019

Москва

№ 997

### Об аттестации экспертов по проведению государственной историко-культурной экспертизы

В соответствии с Федеральным законом от 25 июня 2002 г. № 73-ФЗ «Об объектах культурного наследия (памятниках истории и культуры) народов Российской Федерации», с пунктом 9 Положения о государственной историко-культурной экспертизе, утвержденного постановлением Правительства Российской Федерации от 15 июля 2009 г. № 569, Положением о порядке аттестации экспертов по проведению государственной историко-культурной экспертизы, утвержденным приказом Минкультуры России от 26 августа 2010 г. № 563 (в редакции приказа Минкультуры России от 17 октября 2011 г. № 1003), руководствуясь Положением об аттестационной комиссии Минкультуры России, утвержденным приказом Минкультуры России от 29 декабря 2011 г. № 1276, протоколом заседания аттестационной комиссии Минкультуры России от 25 июня 2019 г., п р и к а з ы в а ю:

1. Аттестовать экспертов по проведению государственной историко-культурной экспертизы согласно приложению к настоящему приказу.

---

2

2. Департаменту государственной охраны культурного наследия (Р.А.Рыбало) обеспечить размещение информации об аттестованных экспертах на официальном сайте Минкультуры России в сети Интернет.

3. Контроль за исполнением настоящего приказа оставляю за собой.

Заместитель Министра



С.Г.Обрывалин

## Приложение

Утверждено приказом  
Министерства культуры  
Российской Федерации

от «11» июля 2019 г. № 997

Аттестованные эксперты по проведению  
государственной историко-культурной экспертизы

№ п/п	Фамилия, имя, отчество соискателя	Объекты экспертизы
1.	Авксентьева Ольга Николаевна	<ul style="list-style-type: none"> <li>- выявленные объекты культурного наследия в целях обоснования целесообразности включения данных объектов в реестр;</li> <li>- документы, обосновывающие включение объектов культурного наследия в реестр;</li> <li>- документы, обосновывающие изменение категории историко-культурного значения объекта культурного наследия;</li> <li>- проекты зон охраны объекта культурного наследия;</li> <li>- проектная документация на проведение работ по сохранению объектов культурного наследия;</li> <li>- документация или разделы документации, обосновывающие меры по обеспечению сохранности объекта культурного наследия, включенного в реестр, выявленного объекта культурного наследия либо объекта, обладающего признаками объекта культурного наследия, при проведении земляных, мелиоративных, хозяйственных работ, указанных в статье 30 Федерального закона от 25.06.2002 № 73-ФЗ «Об объектах культурного наследия (памятниках истории и культуры) народов Российской Федерации» (далее – Федеральный закон № 73-ФЗ) работ по использованию лесов и иных работ в границах территории объекта культурного наследия либо на земельном участке,</li> </ul>

		земельным участком в границах территории объекта культурного наследия.
28.	Старцева Татьяна Сергеевна	<ul style="list-style-type: none"> <li>- выявленные объекты культурного наследия в целях обоснования целесообразности включения данных объектов в реестр;</li> <li>- документы, обосновывающие включение объектов культурного наследия в реестр;</li> <li>- документы, обосновывающие исключение объектов культурного наследия из реестра;</li> <li>- документы, обосновывающие изменение категории историко-культурного значения объекта культурного наследия;</li> <li>- документы, обосновывающие отнесение объекта культурного наследия к историко-культурным заповедникам, особо ценным объектам культурного наследия народов Российской Федерации либо объектам всемирного культурного и природного наследия;</li> <li>- проектная документация на проведение работ по сохранению объектов культурного наследия;</li> <li>- документация или разделы документации, обосновывающие меры по обеспечению сохранности объекта культурного наследия, включенного в реестр, выявленного объекта культурного наследия либо объекта, обладающего признаками объекта культурного наследия, при проведении земляных, мелиоративных, хозяйственных работ, указанных в статье 30 Федерального закона № 73-ФЗ работ по использованию лесов и иных работ в границах территории объекта культурного наследия либо на земельном участке, непосредственно связанном с земельным участком в границах территории объекта культурного наследия.</li> </ul>
29.	Тарасов Алексей Юрьевич	<ul style="list-style-type: none"> <li>- выявленные объекты культурного наследия в целях обоснования целесообразности включения данных объектов в реестр;</li> <li>- земли, подлежащие воздействию земляных, строительных, мелиоративных, хозяйственных работ, предусмотренных статьей 25 Лесного кодекса Российской Федерации работ по использованию лесов (за исключением работ, указанных в пунктах 3, 4 и 7 части 1 статьи 25 Лесного кодекса Российской Федерации) и иных</li> </ul>



		<p>работ, в случае, если указанные земли расположены в границах территорий, утвержденных в соответствии с пунктом 34.2 пункта 1 статьи 9 Федерального закона № 73-ФЗ;</p> <ul style="list-style-type: none"> <li>- документы, обосновывающие включение объектов культурного наследия в реестр;</li> <li>- документы, обосновывающие исключение объектов культурного наследия из реестра;</li> <li>- документация, за исключением научных отчетов о выполненных археологических полевых работах, содержащая результаты исследований, в соответствии с которыми определяется наличие или отсутствие объектов, обладающих признаками объекта культурного наследия, на земельных участках, подлежащих воздействию земляных, строительных, мелиоративных, хозяйственных работ, указанных в статье 30 Федерального закона № 73-ФЗ работ по использованию лесов и иных работ;</li> <li>- документация или разделы документации, обосновывающие меры по обеспечению сохранности объекта культурного наследия, включенного в реестр, выявленного объекта культурного наследия либо объекта, обладающего признаками объекта культурного наследия, при проведении земляных, мелиоративных, хозяйственных работ, указанных в статье 30 Федерального закона № 73-ФЗ работ по использованию лесов и иных работ в границах территории объекта культурного наследия либо на земельном участке, непосредственно связанном с земельным участком в границах территории объекта культурного наследия.</li> </ul>
30.	Титова Светлана Валентиновна	<ul style="list-style-type: none"> <li>- документы, обосновывающие изменение категории историко-культурного значения объекта культурного наследия.</li> </ul>
31.	Тихонов Виктор Евгеньевич	<ul style="list-style-type: none"> <li>- выявленные объекты культурного наследия в целях обоснования целесообразности включения данных объектов в реестр;</li> <li>- документы, обосновывающие включение объектов культурного наследия в реестр;</li> <li>- документы, обосновывающие исключение объектов культурного наследия из реестра;</li> </ul>

		<p>признаками объекта культурного наследия, при проведении земляных, мелиоративных, хозяйственных работ, указанных в статье 30 Федерального закона № 73-ФЗ работ по использованию лесов и иных работ в границах территории объекта культурного наследия либо на земельном участке, непосредственно связанном с земельным участком в границах территории объекта культурного наследия.</p>
37.	Яндовский Виктор Эдуардович	<ul style="list-style-type: none"> <li>- выявленные объекты культурного наследия в целях обоснования целесообразности включения данных объектов в реестр;</li> <li>- документы, обосновывающие включение объектов культурного наследия в реестр;</li> <li>- документы, обосновывающие изменение категории историко-культурного значения объекта культурного наследия;</li> <li>- документы, обосновывающие отнесение объекта культурного наследия к историко-культурным заповедникам, особо ценным объектам культурного наследия народов Российской Федерации либо объектам всемирного культурного и природного наследия;</li> <li>- проекты зон охраны объекта культурного наследия;</li> <li>- проектная документация на проведение работ по сохранению объектов культурного наследия.</li> <li>- документация, обосновывающая границы защитной зоны объекта культурного наследия.</li> </ul>
38.	Яровой Илья Юрьевич	<ul style="list-style-type: none"> <li>- выявленные объекты культурного наследия в целях обоснования целесообразности включения данных объектов в реестр;</li> <li>- документы, обосновывающие включение объектов культурного наследия в реестр;</li> <li>- документы, обосновывающие исключение объектов культурного наследия из реестра;</li> <li>- документы, обосновывающие изменение категории историко-культурного значения объекта культурного наследия;</li> <li>- документы, обосновывающие отнесение объекта культурного наследия к историко-культурным заповедникам, особо ценным объектам культурного наследия народов Российской Федерации</li> </ul>

		<p>Федерации либо объектам всемирного культурного и природного наследия;</p> <ul style="list-style-type: none"><li>- документация, за исключением научных отчетов о выполненных археологических полевых работах, содержащая результаты исследований, в соответствии с которыми определяется наличие или отсутствие объектов, обладающих признаками объекта культурного наследия, на земельных участках, подлежащих воздействию земляных, строительных, мелиоративных, хозяйственных работ, указанных в статье 30 Федерального закона № 73-ФЗ работ по использованию лесов и иных работ;</li><li>- документация или разделы документации, обосновывающие меры по обеспечению сохранности объекта культурного наследия, включенного в реестр, выявленного объекта культурного наследия либо объекта, обладающего признаками объекта культурного наследия, при проведении земляных, мелиоративных, хозяйственных работ, указанных в статье 30 Федерального закона № 73-ФЗ работ по использованию лесов и иных работ в границах территории объекта культурного наследия либо на земельном участке, непосредственно связанном с земельным участком в границах территории объекта культурного наследия.</li></ul>
--	--	---

---

*Приложение 11*

**Выдержки из приказа № 1537 от 17.09.2021 г г.  
«Об утверждении статуса аттестованного эксперта по  
проведению государственной историко-культурной  
экспертизы»**



**МИНИСТЕРСТВО КУЛЬТУРЫ  
РОССИЙСКОЙ ФЕДЕРАЦИИ**

**ПРИКАЗ**

от 17 сентября 2021 г.

Москва

№ 1537

**Об аттестации экспертов по проведению государственной  
историко-культурной экспертизы**

В соответствии с Федеральным законом от 25 июня 2002 г. № 73-ФЗ «Об объектах культурного наследия (памятниках истории и культуры) народов Российской Федерации», пунктом 9 Положения о государственной историко-культурной экспертизе, утвержденного постановлением Правительства Российской Федерации от 15 июля 2009 г. № 569, Положением о порядке аттестации экспертов по проведению государственной историко-культурной экспертизы, утвержденным приказом Минкультуры России от 26 августа 2010 г. № 563 (в редакции приказа Минкультуры России от 17 октября 2011 г. № 1003), руководствуясь Положением об аттестационной комиссии Минкультуры России, утвержденным приказом Минкультуры России от 29 декабря 2011 г. № 1276, протоколом заседания аттестационной комиссии Министерства культуры Российской Федерации по аттестации экспертов по проведению государственной историко-культурной экспертизы от 03 сентября 2021 г., п р и к а з ы в а ю:

1. Аттестовать экспертов по проведению государственной историко-культурной экспертизы согласно приложению к настоящему приказу.

2. Департаменту государственной охраны культурного наследия (Р.А.Рыбало) обеспечить размещение информации об аттестованных экспертах на официальном сайте Минкультуры России в сети Интернет.

3. Контроль за исполнением настоящего приказа оставляю за собой.

Первый заместитель Министра



С.Г.Обрывалин

Приложение  
к приказу Министерства культуры  
Российской Федерации  
от «17» сентября 2021 г.  
№ 1537

**Аттестованные эксперты по проведению  
государственной историко-культурной экспертизы**

№ п/ п	Фамилия, имя, отчество соискателя	Решение о присвоении статуса аттестованного эксперта:
1.	Аврутов Юрий Иосифович	<ul style="list-style-type: none"> <li>- выявленные объекты культурного наследия в целях обоснования целесообразности включения данных объектов в реестр;</li> <li>- документы, обосновывающие включение объектов культурного наследия в реестр;</li> <li>- документы, обосновывающие исключение объектов культурного наследия из реестра;</li> <li>- документы, обосновывающие изменение категории историко-культурного значения объекта культурного наследия;</li> <li>- документы, обосновывающие отнесение объекта культурного наследия к историко-культурным заповедникам, особо ценным объектам культурного наследия народов Российской Федерации либо объектам всемирного культурного и природного наследия;</li> <li>- проектная документация на проведение работ по сохранению объектов культурного наследия;</li> <li>- документация или разделы документации, обосновывающие меры по обеспечению сохранности объекта культурного наследия, включенного в реестр, выявленного объекта культурного наследия либо объекта, обладающего признаками объекта культурного наследия, при проведении земляных, мелиоративных, хозяйственных работ, указанных в статье 30 Федерального закона работ по использованию лесов и иных работ в границах территории объекта культурного наследия либо на земельном участке, непосредственно связанном с земельным участком в границах территории объекта культурного наследия;</li> </ul>

		<ul style="list-style-type: none"> <li>- проектная документация на проведение работ по сохранению объектов культурного наследия;</li> <li>- документация или разделы документации, обосновывающие меры по обеспечению сохранности объекта культурного наследия, включенного в реестр, выявленного объекта культурного наследия либо объекта, обладающего признаками объекта культурного наследия, при проведении земляных, мелиоративных, хозяйственных работ, указанных в статье 30 Федерального закона работ по использованию лесов и иных работ в границах территории объекта культурного наследия либо на земельном участке, непосредственно связанном с земельным участком в границах территории объекта культурного наследия.</li> </ul>
13.	Лазаретов Игорь Павлович	<ul style="list-style-type: none"> <li>- выявленные объекты культурного наследия в целях обоснования целесообразности включения данных объектов в реестр;</li> <li>- документы, обосновывающие включение объектов культурного наследия в реестр;</li> <li>- документы, обосновывающие исключение объектов культурного наследия из реестра;</li> <li>- земли, подлежащие воздействию земляных, строительных, мелиоративных, хозяйственных работ, предусмотренных статьей 25 Лесного кодекса Российской Федерации работ по использованию лесов (за исключением работ, указанных в пунктах 3, 4 и 7 части 1 статьи 25 Лесного кодекса Российской Федерации) и иных работ, в случае, если указанные земли расположены в границах территорий, утвержденных в соответствии с пунктом 34.2 пункта 1 статьи 9 Федерального закона;</li> <li>- документация или разделы документации, обосновывающие меры по обеспечению сохранности объекта культурного наследия, включенного в реестр, выявленного объекта культурного наследия либо объекта, обладающего признаками объекта культурного наследия, при проведении земляных, мелиоративных, хозяйственных работ, указанных в статье 30 Федерального закона работ по использованию лесов и иных работ в границах территории объекта культурного наследия либо на земельном участке, непосредственно связанном с земельным участком в границах территории объекта культурного наследия;</li> </ul>



		<ul style="list-style-type: none"> <li>- документация, за исключением научных отчетов о выполненных археологических полевых работах, содержащая результаты исследований, в соответствии с которыми определяется наличие или отсутствие объектов, обладающих признаками объекта культурного наследия, на земельных участках, подлежащих воздействию земляных, строительных, мелиоративных, хозяйственных работ, указанных в статье 30 Федерального закона работ по использованию лесов и иных работ.</li> </ul>
14.	Лапшин Андрей Сергеевич	<ul style="list-style-type: none"> <li>- выявленные объекты культурного наследия в целях обоснования целесообразности включения данных объектов в реестр;</li> <li>- документы, обосновывающие включение объектов культурного наследия в реестр;</li> <li>- земли, подлежащие воздействию земляных, строительных, мелиоративных, хозяйственных работ, предусмотренных статьей 25 Лесного кодекса Российской Федерации работ по использованию лесов (за исключением работ, указанных в пунктах 3, 4 и 7 части 1 статьи 25 Лесного кодекса Российской Федерации) и иных работ, в случае, если указанные земли расположены в границах территорий, утвержденных в соответствии с пунктом 34.2 пункта 1 статьи 9 Федерального закона;</li> <li>- документация, за исключением научных отчетов о выполненных археологических полевых работах, содержащая результаты исследований, в соответствии с которыми определяется наличие или отсутствие объектов, обладающих признаками объекта культурного наследия, на земельных участках, подлежащих воздействию земляных, строительных, мелиоративных, хозяйственных работ, указанных в статье 30 Федерального закона работ по использованию лесов и иных работ.</li> </ul>
15.	Малихова Наталья Геннадьевна	<ul style="list-style-type: none"> <li>- проектная документация на проведение работ по сохранению объектов культурного наследия;</li> <li>- документация или разделы документации, обосновывающие меры по обеспечению сохранности объекта культурного наследия, включенного в реестр, выявленного объекта культурного наследия либо объекта, обладающего признаками объекта культурного наследия, при проведении земляных, мелиоративных, хозяйственных работ, указанных в статье 30 Федерального закона работ по</li> </ul>

*Приложение 12*

**Выдержки из приказа № 1668 от 11.10.2021 г.  
«Об утверждении статуса аттестованного эксперта по  
проведению государственной историко-культурной  
экспертизы»**



МИНИСТЕРСТВО КУЛЬТУРЫ  
РОССИЙСКОЙ ФЕДЕРАЦИИ

**ПРИКАЗ**

*от 11 октября 2021*

Москва

№ 1668

**Об аттестации экспертов по проведению государственной  
историко-культурной экспертизы**

В соответствии с Федеральным законом от 25 июня 2002 г. № 73-ФЗ «Об объектах культурного наследия (памятниках истории и культуры) народов Российской Федерации», пунктом 9 Положения о государственной историко-культурной экспертизе, утвержденного постановлением Правительства Российской Федерации от 15 июля 2009 г. № 569, Положением о порядке аттестации экспертов по проведению государственной историко-культурной экспертизы, утвержденным приказом Минкультуры России от 26 августа 2010 г. № 563 (в редакции приказа Минкультуры России от 17 октября 2011 г. № 1003), руководствуясь Положением об аттестационной комиссии Минкультуры России, утвержденным приказом Минкультуры России от 29 декабря 2011 г. № 1276, протоколом заседания аттестационной комиссии Министерства культуры Российской Федерации по аттестации экспертов по проведению государственной историко-культурной экспертизы от 29 сентября 2021 г.,  
п р и к а з ы в а ю:

1. Аттестовать экспертов по проведению государственной историко-культурной экспертизы согласно приложению к настоящему приказу.

2. Департаменту государственной охраны культурного наследия (Р.А.Рыбало) обеспечить размещение информации об аттестованных экспертах на официальном сайте Минкультуры России в сети Интернет.

3. Контроль за исполнением настоящего приказа оставляю за собой.

Первый заместитель Министра



С.Г.Обрывалин

Приложение  
к приказу Министерства культуры  
Российской Федерации  
от « 11 » сентября 2021 г.  
№ 1668

Аттестованные эксперты по проведению  
государственной историко-культурной экспертизы

№ п/ п	Фамилия, имя, отчество соискателя	Решение о присвоении статуса аттестованного эксперта:
1.	Абуханов Абдурахман Залимханович	<ul style="list-style-type: none"> <li>- выявленные объекты культурного наследия в целях обоснования целесообразности включения данных объектов в реестр;</li> <li>- документы, обосновывающие включение объектов культурного наследия в реестр;</li> <li>- проектная документация на проведение работ по сохранению объектов культурного наследия;</li> <li>- документация или разделы документации, обосновывающие меры по обеспечению сохранности объекта культурного наследия, включенного в реестр, выявленного объекта культурного наследия либо объекта, обладающего признаками объекта культурного наследия, при проведении земляных, мелиоративных, хозяйственных работ, указанных в статье 30 Федерального закона от 25.06.2002 № 73-ФЗ «Об объектах культурного наследия (памятниках истории и культуры) народов Российской Федерации» (далее – Федеральный закон) работ по использованию лесов и иных работ в границах территории объекта культурного наследия либо на земельном участке, непосредственно связанном с земельным участком в границах территории объекта культурного наследия.</li> </ul>
2.	Аксенов Виктор Викторович	<ul style="list-style-type: none"> <li>- выявленные объекты культурного наследия в целях обоснования целесообразности включения данных объектов в реестр;</li> <li>- документы, обосновывающие включение объектов культурного наследия в реестр;</li> <li>- документы, обосновывающие изменение категории историко-культурного значения объекта культурного наследия;</li> <li>- проектная документация на проведение работ по сохранению объектов культурного наследия;</li> </ul>

		<ul style="list-style-type: none"> <li>- документы, обосновывающие включение объектов культурного наследия в реестр;</li> <li>- документы, обосновывающие изменение категории историко-культурного значения объекта культурного наследия;</li> <li>- документы, обосновывающие отнесение объекта культурного наследия к историко-культурным заповедникам, особо ценным объектам культурного наследия народов Российской Федерации либо объектам всемирного культурного и природного наследия;</li> <li>- проектная документация на проведение работ по сохранению объектов культурного наследия.</li> </ul>
23.	Поляков Андрей Владимирович	<ul style="list-style-type: none"> <li>- выявленные объекты культурного наследия в целях обоснования целесообразности включения данных объектов в реестр;</li> <li>- документы, обосновывающие включение объектов культурного наследия в реестр;</li> <li>- документы, обосновывающие исключение объектов культурного наследия из реестра;</li> <li>- земли, подлежащие воздействию земляных, строительных, мелиоративных, хозяйственных работ, предусмотренных статьей 25 Лесного кодекса Российской Федерации работ по использованию лесов (за исключением работ, указанных в пунктах 3, 4 и 7 части 1 статьи 25 Лесного кодекса Российской Федерации) и иных работ, в случае, если указанные земли расположены в границах территорий, утвержденных в соответствии с пунктом 34.2 пункта 1 статьи 9 Федерального закона;</li> <li>- документация или разделы документации, обосновывающие меры по обеспечению сохранности объекта культурного наследия, включенного в реестр, выявленного объекта культурного наследия либо объекта, обладающего признаками объекта культурного наследия, при проведении земляных, мелиоративных, хозяйственных работ, указанных в статье 30 Федерального закона работ по использованию лесов и иных работ в границах территории объекта культурного наследия либо на земельном участке, непосредственно связанном с земельным участком в границах территории объекта культурного наследия;</li> <li>- документация, за исключением научных отчетов о выполненных археологических полевых работах, содержащая результаты исследований, в соответствии с которыми определяется наличие или отсутствие</li> </ul>

		объектов, обладающих признаками объекта культурного наследия, на земельных участках, подлежащих воздействию земляных, строительных, мелиоративных, хозяйственных работ, указанных в статье 30 Федерального закона работ по использованию лесов и иных работ.
24.	Прямухин Алексей Николаевич	<ul style="list-style-type: none"><li>- выявленные объекты культурного наследия в целях обоснования целесообразности включения данных объектов в реестр;</li><li>- документы, обосновывающие включение объектов культурного наследия в реестр;</li><li>- земли, подлежащие воздействию земляных, строительных, мелиоративных, хозяйственных работ, предусмотренных статьей 25 Лесного кодекса Российской Федерации работ по использованию лесов (за исключением работ, указанных в пунктах 3, 4 и 7 части 1 статьи 25 Лесного кодекса Российской Федерации) и иных работ, в случае, если указанные земли расположены в границах территорий, утвержденных в соответствии с пунктом 34.2 пункта 1 статьи 9 Федерального закона;</li><li>- документация или разделы документации, обосновывающие меры по обеспечению сохранности объекта культурного наследия, включенного в реестр, выявленного объекта культурного наследия либо объекта, обладающего признаками объекта культурного наследия, при проведении земляных, мелиоративных, хозяйственных работ, указанных в статье 30 Федерального закона работ по использованию лесов и иных работ в границах территории объекта культурного наследия либо на земельном участке, непосредственно связанном с земельным участком в границах территории объекта культурного наследия;</li><li>- документация, за исключением научных отчетов о выполненных археологических полевых работах, содержащая результаты исследований, в соответствии с которыми определяется наличие или отсутствие объектов, обладающих признаками объекта культурного наследия, на земельных участках, подлежащих воздействию земляных, строительных, мелиоративных, хозяйственных работ, указанных в статье 30 Федерального закона работ по использованию лесов и иных работ.</li></ul>

25.	Сахновский Виктор Александрович	<ul style="list-style-type: none"><li>- выявленные объекты культурного наследия в целях обоснования целесообразности включения данных объектов в реестр;</li><li>- документы, обосновывающие включение объектов культурного наследия в реестр;</li><li>- проектная документация на проведение работ по сохранению объектов культурного наследия;</li><li>- документация или разделы документации, обосновывающие меры по обеспечению сохранности объекта культурного наследия, включенного в реестр, выявленного объекта культурного наследия либо объекта, обладающего признаками объекта культурного наследия, при проведении земляных, мелиоративных, хозяйственных работ, указанных в статье 30 Федерального закона работ по использованию лесов и иных работ в границах территории объекта культурного наследия либо на земельном участке, непосредственно связанном с земельным участком в границах территории объекта культурного наследия.</li></ul>
26.	Субботин Андрей Викторович	<ul style="list-style-type: none"><li>- выявленные объекты культурного наследия в целях обоснования целесообразности включения данных объектов в реестр;</li><li>- документы, обосновывающие включение объектов культурного наследия в реестр;</li><li>- документы, обосновывающие исключение объектов культурного наследия из реестра;</li><li>- земли, подлежащие воздействию земляных, строительных, мелиоративных, хозяйственных работ, предусмотренных статьей 25 Лесного кодекса Российской Федерации работ по использованию лесов (за исключением работ, указанных в пунктах 3, 4 и 7 части 1 статьи 25 Лесного кодекса Российской Федерации) и иных работ, в случае, если указанные земли расположены в границах территорий, утвержденных в соответствии с пунктом 34.2 пункта 1 статьи 9 Федерального закона;</li><li>- документация или разделы документации, обосновывающие меры по обеспечению сохранности объекта культурного наследия, включенного в реестр, выявленного объекта культурного наследия либо объекта, обладающего признаками объекта культурного наследия, при проведении земляных, мелиоративных, хозяйственных работ, указанных в статье 30 Федерального закона работ по использованию лесов и иных работ в границах территории объекта культурного</li></ul>



		<p>наследия либо на земельном участке, непосредственно связанном с земельным участком в границах территории объекта культурного наследия;</p> <ul style="list-style-type: none"> <li>- документация, за исключением научных отчетов о выполненных археологических полевых работах, содержащая результаты исследований, в соответствии с которыми определяется наличие или отсутствие объектов, обладающих признаками объекта культурного наследия, на земельных участках, подлежащих воздействию земляных, строительных, мелиоративных, хозяйственных работ, указанных в статье 30 Федерального закона работ по использованию лесов и иных работ.</li> </ul>
27.	Сурков Алексей Владимирович	<ul style="list-style-type: none"> <li>- выявленные объекты культурного наследия в целях обоснования целесообразности включения данных объектов в реестр;</li> <li>- документы, обосновывающие включение объектов культурного наследия в реестр;</li> <li>- документация или разделы документации, обосновывающие меры по обеспечению сохранности объекта культурного наследия, включенного в реестр, выявленного объекта культурного наследия либо объекта, обладающего признаками объекта культурного наследия, при проведении земляных, мелиоративных, хозяйственных работ, указанных в статье 30 Федерального закона работ по использованию лесов и иных работ в границах территории объекта культурного наследия либо на земельном участке, непосредственно связанном с земельным участком в границах территории объекта культурного наследия;</li> <li>- документация, за исключением научных отчетов о выполненных археологических полевых работах, содержащая результаты исследований, в соответствии с которыми определяется наличие или отсутствие объектов, обладающих признаками объекта культурного наследия, на земельных участках, подлежащих воздействию земляных, строительных, мелиоративных, хозяйственных работ, указанных в статье 30 Федерального закона работ по использованию лесов и иных работ.</li> </ul>
28.	Тарновский Владимир Викторович	<ul style="list-style-type: none"> <li>- выявленные объекты культурного наследия в целях обоснования целесообразности включения данных объектов в реестр;</li> <li>- документы, обосновывающие включение объектов культурного наследия в реестр;</li> </ul>

*Приложение 13*

**Выдержки из приказа № 219 от 27.02.2019 г.  
«Об утверждении статуса аттестованного эксперта по  
проведению государственной историко-культурной  
экспертизы»**



**МИНИСТЕРСТВО КУЛЬТУРЫ  
РОССИЙСКОЙ ФЕДЕРАЦИИ**

**ПРИКАЗ**

27 февраля 2019г.

Москва

№ 219

**Об аттестации экспертов по проведению государственной историко-культурной экспертизы**

В соответствии с Федеральным законом от 25 июня 2002 г. № 73-ФЗ «Об объектах культурного наследия (памятниках истории и культуры) народов Российской Федерации», с пунктом 9 Положения о государственной историко-культурной экспертизе, утвержденного постановлением Правительства Российской Федерации от 15 июля 2009 г. № 569, Положением о порядке аттестации экспертов по проведению государственной историко-культурной экспертизы, утвержденным приказом Минкультуры России от 26 августа 2010 г. № 563 (в редакции приказа Минкультуры России от 17 октября 2011 г. № 1003), руководствуясь Положением об аттестационной комиссии Минкультуры России, утвержденным приказом Минкультуры России от 29 декабря 2011 г. № 1276, протоколом заседания аттестационной комиссии Минкультуры России от 07 февраля 2019 г., п р и к а з ы в а ю:

1. Аттестовать экспертов по проведению государственной историко-культурной экспертизы согласно приложению.

2. Департаменту государственной охраны культурного наследия (Р.А.Рыбало) обеспечить размещение информации об аттестованных экспертах на официальном сайте Минкультуры России в сети Интернет.

3. Контроль за исполнением настоящего приказа оставляю за собой.

Заместитель Министра



С.Г.Обрывалин

## П р и л о ж е н и е

Утверждено приказом  
Министерства культуры  
Российской Федерации

от «24» февраля 2019 г. № 219

**Аттестованные эксперты по проведению  
государственной историко-культурной экспертизы**

№ п/п	Фамилия, имя, отчество соискателя	Объекты экспертизы
1.	Барышева Ирина Владимировна	<ul style="list-style-type: none"> <li>- проектная документация на проведение работ по сохранению объектов культурного наследия;</li> <li>- документация или разделы документации, обосновывающие меры по обеспечению сохранности объекта культурного наследия, включенного в реестр, выявленного объекта культурного наследия либо объекта, обладающего признаками объекта культурного наследия, при проведении земляных, мелиоративных, хозяйственных работ, указанных в настоящей статье работ по использованию лесов и иных работ в границах территории объекта культурного наследия либо на земельном участке, непосредственно связанном с земельным участком в границах территории объекта культурного наследия.</li> </ul>
2.	Бахарева Наталия Николаевна	<ul style="list-style-type: none"> <li>- выявленные объекты культурного наследия в целях обоснования целесообразности включения данных объектов в реестр;</li> <li>- документы, обосновывающие включение объектов культурного наследия в реестр;</li> <li>- документы, обосновывающие изменение категории историко-культурного значения объекта культурного наследия;</li> <li>- проекты зон охраны объекта культурного наследия;</li> </ul>

		<p>в границах территорий, утвержденных в соответствии с пунктом 34.2 пункта 1 статьи 9 настоящего Федерального закона;</p> <ul style="list-style-type: none"> <li>- документы, обосновывающие включение объектов культурного наследия в реестр;</li> <li>- документация, за исключением научных отчетов о выполненных археологических полевых работах, содержащая результаты исследований, в соответствии с которыми определяется наличие или отсутствие объектов, обладающих признаками объекта культурного наследия, на земельных участках, подлежащих воздействию земляных, строительных, мелиоративных, хозяйственных работ, указанных в настоящей статье работ по использованию лесов и иных работ.</li> </ul>
5.	Городилов Андрей Юрьевич	<ul style="list-style-type: none"> <li>- выявленные объекты культурного наследия в целях обоснования целесообразности включения данных объектов в реестр;</li> <li>- документы, обосновывающие включение объектов культурного наследия в реестр.</li> </ul>
6.	Дмитриев Виктор Викторович	<ul style="list-style-type: none"> <li>- выявленные объекты культурного наследия в целях обоснования целесообразности включения данных объектов в реестр;</li> <li>- документы, обосновывающие включение объектов культурного наследия в реестр;</li> <li>- документы, обосновывающие исключение объектов культурного наследия из реестра;</li> <li>- документы, обосновывающие изменение категории историко-культурного значения объекта культурного наследия;</li> <li>- документы, обосновывающие отнесение объекта культурного наследия к историко-культурным заповедникам, особо ценным объектам культурного наследия народов Российской Федерации либо объектам всемирного культурного и природного наследия;</li> <li>- проекты зон охраны объекта культурного наследия;</li> <li>- проектная документация на проведение работ по сохранению объектов культурного наследия;</li> <li>- документация или разделы документации, обосновывающие меры по обеспечению сохранности объекта культурного наследия,</li> </ul>

*Приложение 14*

**Выдержки из приказа № 235 от 01.03.2022 г.  
«Об утверждении статуса аттестованного эксперта по  
проведению государственной историко-культурной  
экспертизы»**



**МИНИСТЕРСТВО КУЛЬТУРЫ  
РОССИЙСКОЙ ФЕДЕРАЦИИ**

**ПРИКАЗ**

*от 1 марта 2022*

Москва

№ 235

**Об аттестации экспертов по проведению государственной  
историко-культурной экспертизы**

В соответствии с Федеральным законом от 25 июня 2002 г. № 73-ФЗ «Об объектах культурного наследия (памятниках истории и культуры) народов Российской Федерации», пунктом 9 Положения о государственной историко-культурной экспертизе, утвержденного постановлением Правительства Российской Федерации от 15 июля 2009 г. № 569, Положением о порядке аттестации экспертов по проведению государственной историко-культурной экспертизы, утвержденным приказом Минкультуры России от 26 августа 2010 г. № 563 (в редакции приказа Минкультуры России от 17 октября 2011 г. № 1003), руководствуясь Положением об аттестационной комиссии Минкультуры России, утвержденным приказом Минкультуры России от 29 декабря 2011 г. № 1276, протоколом заседания аттестационной комиссии Министерства культуры Российской Федерации по аттестации экспертов по проведению государственной историко-культурной экспертизы от 17 февраля 2022 г.,  
п р и к а з ы в а ю:

1. Аттестовать экспертов по проведению государственной историко-культурной экспертизы согласно приложению к настоящему приказу.



2. Департаменту государственной охраны культурного наследия (Р.А.Рыбало) обеспечить размещение информации об аттестованных экспертах на официальном сайте Минкультуры России в сети Интернет.

3. Контроль за исполнением настоящего приказа оставляю за собой.

Первый заместитель Министра



С.Г.Обрывалин

Приложение  
к приказу Министерства культуры  
Российской Федерации  
от « 1 » мая 2022 г.  
№ 235

Аттестованные эксперты по проведению  
государственной историко-культурной экспертизы

№ п/ п	Фамилия, имя, отчество соискателя	Решение о присвоении статуса аттестованного эксперта:
1.	Мялк Анна Вадимовна	<ul style="list-style-type: none"> <li>- выявленные объекты культурного наследия в целях обоснования целесообразности включения данных объектов в реестр;</li> <li>- документы, обосновывающие включение объектов культурного наследия в реестр;</li> <li>- документы, обосновывающие исключение объектов культурного наследия из реестра;</li> <li>- документы, обосновывающие изменение категории историко-культурного значения объекта культурного наследия;</li> <li>- документы, обосновывающие отнесение объекта культурного наследия к историко-культурным заповедникам, особо ценным объектам культурного наследия народов Российской Федерации либо объектам всемирного культурного и природного наследия;</li> <li>- проектная документация на проведение работ по сохранению объектов культурного наследия;</li> <li>- документация или разделы документации, обосновывающие меры по обеспечению сохранности объекта культурного наследия, включенного в реестр, выявленного объекта культурного наследия либо объекта, обладающего признаками объекта культурного наследия, при проведении земляных, мелиоративных, хозяйственных работ, указанных в статье 30 Федерального закона от 25.06.2002 № 73-ФЗ «Об объектах культурного наследия (памятниках истории и культуры) народов Российской Федерации» (далее – Федеральный закон) работ по использованию лесов и иных работ в границах территории объекта культурного наследия либо на земельном участке, непосредственно</li> </ul>

		<p>связанном с земельным участком в границах территории объекта культурного наследия;</p> <ul style="list-style-type: none"> <li>- проекты зон охраны объекта культурного наследия;</li> <li>- документация, обосновывающая границы защитной зоны объекта культурного наследия.</li> </ul>
24.	Рубель Александр Андреевич	<ul style="list-style-type: none"> <li>- проекты зон охраны объекта культурного наследия.</li> </ul>
25.	Садыков Тимур Рашитович	<ul style="list-style-type: none"> <li>- выявленные объекты культурного наследия в целях обоснования целесообразности включения данных объектов в реестр;</li> <li>- документы, обосновывающие включение объектов культурного наследия в реестр.</li> </ul>
26.	Соловьев Сергей Львович	<ul style="list-style-type: none"> <li>- выявленные объекты культурного наследия в целях обоснования целесообразности включения данных объектов в реестр;</li> <li>- земли, подлежащие воздействию земляных, строительных, мелиоративных, хозяйственных работ, предусмотренных статьей 25 Лесного кодекса Российской Федерации работ по использованию лесов (за исключением работ, указанных в пунктах 3, 4 и 7 части 1 статьи 25 Лесного кодекса Российской Федерации) и иных работ, в случае, если указанные земли расположены в границах территорий, утвержденных в соответствии с пунктом 34.2 пункта 1 статьи 9 Федерального закона;</li> <li>- документы, обосновывающие включение объектов культурного наследия в реестр;</li> <li>- документы, обосновывающие исключение объектов культурного наследия из реестра;</li> <li>- документация, за исключением научных отчетов о выполненных археологических полевых работах, содержащая результаты исследований, в соответствии с которыми определяется наличие или отсутствие объектов, обладающих признаками объекта культурного наследия, на земельных участках, подлежащих воздействию земляных, строительных, мелиоративных, хозяйственных работ, указанных в статье 30 Федерального закона работ по использованию лесов и иных работ;</li> <li>- документация или разделы документации, обосновывающие меры по обеспечению сохранности объекта культурного наследия, включенного в реестр, выявленного объекта культурного наследия либо</li> </ul>

		объекта, обладающего признаками объекта культурного наследия, при проведении земляных, мелиоративных, хозяйственных работ, указанных в статье 30 Федерального закона работ по использованию лесов и иных работ в границах территории объекта культурного наследия либо на земельном участке, непосредственно связанном с земельным участком в границах территории объекта культурного наследия.
27.	Шумилова Ольга Викторовна	- проектная документация на проведение работ по сохранению объектов культурного наследия.
28.	Юдин Александр Иванович	<ul style="list-style-type: none"><li>- выявленные объекты культурного наследия в целях обоснования целесообразности включения данных объектов в реестр;</li><li>- земли, подлежащие воздействию земляных, строительных, мелиоративных, хозяйственных работ, предусмотренных статьей 25 Лесного кодекса Российской Федерации работ по использованию лесов (за исключением работ, указанных в пунктах 3, 4 и 7 части 1 статьи 25 Лесного кодекса Российской Федерации) и иных работ, в случае, если указанные земли расположены в границах территорий, утвержденных в соответствии с пунктом 34.2 пункта 1 статьи 9 Федерального закона;</li><li>- документы, обосновывающие включение объектов культурного наследия в реестр;</li><li>- документы, обосновывающие исключение объектов культурного наследия из реестра;</li><li>- документация, за исключением научных отчетов о выполненных археологических полевых работах, содержащая результаты исследований, в соответствии с которыми определяется наличие или отсутствие объектов, обладающих признаками объекта культурного наследия, на земельных участках, подлежащих воздействию земляных, строительных, мелиоративных, хозяйственных работ, указанных в статье 30 Федерального закона работ по использованию лесов и иных работ;</li><li>- документация или разделы документации, обосновывающие меры по обеспечению сохранности объекта культурного наследия, включенного в реестр, выявленного объекта культурного наследия либо объекта, обладающего признаками объекта культурного наследия, при проведении земляных, мелиоративных, хозяйственных работ, указанных в статье 30</li></ul>

		Федерального закона работ по использованию лесов и иных работ в границах территории объекта культурного наследия либо на земельном участке, непосредственно связанном с земельным участком в границах территории объекта культурного наследия.
--	--	--

---