

Акт
государственной историко-культурной экспертизы
документации, обосновывающей меры по обеспечению сохранности
выявленных объектов археологического наследия при проведении работ по
объекту: «ТРУБОПРОВОД МЕТАНОЛА ОТ ПРОМЫШЛЕННОЙ
ПЛОЩАДКИ ООО "ПГ "ФОСФОРИТ" ДО "ПОРТЭНЕРГО УСТЬ-ЛУГА"»

Санкт-Петербург
2022

Настоящий акт государственной историко-культурной экспертизы составлен в соответствии с Положением о государственной историко-культурной экспертизе, утвержденным постановлением Правительства Российской Федерации от 15 июля 2009 г. № 569.

Дата начала проведения экспертизы: 28 апреля 2022 г.

Дата окончания экспертизы: 23 мая 2022 г.

Место проведения экспертизы: г. Санкт-Петербург

Государственный эксперт В.Ю. Соболев

Заказчик экспертизы: ИП Аврух Лев Григорьевич

197371, Санкт-Петербург,
ул. Ольховая, д. 14, корп.1, 230
ОГРНИП: 319784700004521
ИНН: 781011648229

Сведения об эксперте:

Фамилия, имя, отчество	Соболев Владислав Юрьевич
Образование	высшее
Специальность	историк, археолог
Стаж работы	25 лет
Место работы и должность	Санкт-Петербургский Государственный университет, Лаборатория археологии, исторической социологии и культурного наследия имени проф. Г.С. Лебедева. Старший научный сотрудник
Реквизиты аттестации	<p>Государственный эксперт по проведению историко-культурной экспертизы.</p> <p>Приказ МК РФ № 1809 от 09.11.2021 "Об аттестации эксперта по проведению государственной историко-культурной экспертизы"; Приложение к приказу МК РФ № 1809, п. 28.</p> <ul style="list-style-type: none">- выявленные объекты культурного наследия в целях обоснования целесообразности включения данных объектов в реестр;- земли, подлежащие воздействию земляных, строительных, мелиоративных, хозяйственных работ, предусмотренных статьей 25 Лесного кодекса Российской Федерации работ по использованию лесов (за исключением работ, указанных в пунктах 3, 4 и 7 части 1 статьи 25 Лесного кодекса Российской Федерации) и иных работ, в случае, если указанные земли расположены в границах территорий, утвержденных в соответствии с п. 34.2 пункта 1 ст. 9 настоящего Федерального закона;

	<ul style="list-style-type: none"> - документы, обосновывающие включение объектов культурного наследия в реестр; - документы, обосновывающие исключение объектов культурного наследия из реестра; - документация, за исключением научных отчетов о выполненных археологических полевых работах, содержащая результаты исследований, в соответствии с которыми определяется наличие или отсутствие объектов, обладающих признаками объекта культурного наследия, на земельных участках, подлежащих воздействию земляных, строительных, мелиоративных, хозяйственных работ, работ по использованию лесов и иных работ; - документация или разделы документации, обосновывающие меры по обеспечению сохранности объекта культурного наследия, включенного в реестр, выявленного объекта культурного наследия либо объекта, обладающего признаками объекта культурного наследия, при проведении земляных, мелиоративных, хозяйственных работ, указанных в настоящей статье работ по использованию лесов и иных работ в границах территории объекта культурного наследия либо на земельном участке, непосредственно связанном с земельным участком в границах территории объекта культурного наследия.
--	---

Эксперт:

- предупрежден об ответственности за достоверность сведений, изложенных в заключении экспертизы, в соответствии с законодательством Российской Федерации;
- не имеет родственных связей с заказчиком (его должностными лицами, работниками);
- не состоит в трудовых отношениях с заказчиком;
- не имеет долговых или иных имущественных обязательств перед заказчиком;
- не владеет ценными бумагами, акциями (долями участия, паями в уставных капиталах) заказчика;
- не заинтересован в результатах исследований и решений, вытекающих из настоящего экспертного заключения, с целью получения выгоды в виде денег, ценностей, иного имущества, услуг имущественного характера или имущественных прав для себя или третьих лиц.

В соответствии с законодательством Российской Федерации эксперт несет ответственность за достоверность сведений, изложенных в заключении экспертизы.



Эксперт В.Ю. Соболев

Основание проведения государственной историко-культурной экспертизы

1. Федеральный закон от 25.06.2002 № 73-ФЗ «Об объектах культурного наследия (памятниках истории и культуры) народов Российской Федерации» (в действующей редакции);
2. Положение о государственной историко-культурной экспертизе, утвержденное Постановлением Правительства РФ от 15.07.2009 № 569 и последующие дополнениями к нему;
3. Письмо Председателя Комитета по сохранению культурного наследия Ленинградской области от 28.04.2021 г. № ИСХ-2376/2021;
4. Договор № 07/04-22-ГИКЭ, заключенный «27» апреля 2022 г. между ИП Аврух Л.Г. и экспертом В. Ю. Соболевым.

Цель и объект экспертизы

Цель экспертизы: *Обеспечение сохранности выявленных объектов культурного (археологического) наследия при проведении земляных, мелиоративных и (или) хозяйственных работ, предусмотренных статьей 25 Лесного кодекса Российской Федерации работ по использованию лесов и иных работ на земельном участке, непосредственно связанном с земельным участком территории объектов культурного наследия, при проведении работ по объекту: «Трубопровод метанола от промышленной площадки ООО «ПГ «Фосфорит» до «Портэнерго Усть-Луга».*

Объект экспертизы: *Документация, обосновывающая меры по обеспечению сохранности выявленных объектов культурного (археологического) наследия при проведении земляных, мелиоративных и (или) хозяйственных работ, предусмотренных статьей 25 Лесного кодекса Российской Федерации работ по использованию лесов и иных работ в границах территории объекта культурного наследия и на земельных участках, непосредственно связанных с земельными участками территории выявленных объектов культурного наследия при проектировании и реализации проекта работ по объекту: «Трубопровод метанола от промышленной площадки ООО «ПГ «Фосфорит» до «Портэнерго Усть-Луга».*

Перечень документов, представленных Заказчиком

- Копия Письмо Председателя Комитета по сохранению культурного наследия Ленинградской области от 28.04.2021 г. № ИСХ-2376/2021
- Проектная документация «"Трубопровод метанола от промышленной площадки ООО "ПГ"Фосфорит" до "Портэнерго Усть-Луга". Проектная документация. 261-П-СП. Том 1. азработана ООО «ОйлГазПроект». 2022;
- Проектная документация «"Трубопровод метанола от промышленной площадки ООО "ПГ"Фосфорит" до "Портэнерго Усть-Луга". Проектная документация. Раздел 1. «Пояснительная записка». 261-П-ПЗ. Разработана ООО «ОйлГазПроект». 2022;
- Проектная документация «Трубопровод метанола от промышленной площадки ООО "ПГ"Фосфорит" до "Портэнерго Усть-Луга". Проектная документация. Раздел 5. «Проект организации строительства». 261-П-ПОС. Том 5. Разработана ООО «ОйлГазПроект». 2022;

Перечень документов и материалов, привлекаемых при проведении экспертизы, а также использованной для нее специальной, технической и справочной литературы

1. Федеральный закон от 25 июня 2002 г. № 73-ФЗ «Об объектах культурного наследия (памятниках истории и культуры) народов Российской Федерации».
2. Федеральный закон от 22 октября 2014 г. № 315-ФЗ «О внесении изменений в Федеральный закон «Об объектах культурного наследия (памятниках истории и культуры) народов Российской Федерации» и отдельные законодательные акты Российской Федерации».
3. Постановление Совета Министров СССР от 16 сентября 1982 года № 865 (изменениями, внесенными Федеральным Законом №73-ФЗ от 25 июня 2002 года) «Об утверждении Положения об охране и использования памятников истории и культуры».
4. Приказ Министерства культуры Российской Федерации от 1 сентября 2015 г. № 2328 "Об утверждении перечня отдельных сведений об объектах археологического наследия, которые не подлежат опубликованию".
5. Реставрационные нормы и правила «Методические рекомендации по проведению научно-исследовательских, изыскательских, проектных и производственных работ, направленных на сохранение объектов культурного наследия (памятников истории и культуры) народов Российской Федерации», РНИП, Москва-2013.
6. СНиП 11-01-95 Инструкция о порядке разработки, согласования, утверждения проектной документации на строительство предприятий, зданий и сооружений.
7. Положение о едином государственном реестре объектов культурного наследия (памятников истории и культуры) народов Российской Федерации, утвержденное приказом Министерства культуры Российской Федерации от 30.10.2011 № 954.
8. Инструкция Министерства культуры «О порядке учета, обеспечения сохранности, использования и реставрации недвижимых памятников истории и культуры»
9. ТСН 30-306-2002 «Реконструкция и застройка исторически сложившихся районов Санкт-Петербурга».
10. Национальный стандарт Российской Федерации ГОСТ Р 55528-2013 «Состав и содержание научно-проектной документации по сохранению объектов культурного наследия памятники истории и культуры. Общие требования».
11. ГОСТ Р 21.1101-2013 СПДС. Основные требования к проектной и рабочей документации.

12. Постановление Совета Министров СССР от 16 сентября 1982 г. № 865 (с изменениями, внесенными Федеральным законом № 73-ФЗ от 25 июня 2002 г.) «Об утверждении Положения об охране и использовании памятников истории и культуры».
13. ГОСТ Р 55528-2013. Состав и содержание научно-проектной документации по сохранению объектов культурного наследия. Памятники истории и культуры. Общие требования.
14. ГОСТ Р 55945-2014. Общие требования к инженерно-геологическим изысканиям и исследованиям для сохранения объектов культурного наследия.
15. ГОСТ Р 55567-2013. Порядок организации и ведения инженерно-технических исследований на объектах культурного наследия. Памятники истории и культуры. Общие требования.
16. ГОСТ Р 56198-2014. Мониторинг технического состояния объектов культурного наследия. Недвижимые памятники. Общие требования.
17. ГОСТ Р 56254-2014. Технический надзор на объектах культурного наследия. Основные положения.
18. Мильков Ф.Н., Гвоздецкий Н.А. Физическая география СССР. Общий обзор. Европейская часть СССР. Кавказ. М. 1986.
19. Гидрология СССР. Том III. Ленинградская, Псковская и Новгородская области. М., 1967.
20. Лудикова А.В., Сергеев А.Ю., Анисимов М.А., Рябчук Д.В., Кузнецов Д.Д., Терехов А.В. Ландшафты, геоморфология и палеогеография Нарвско-Лужского междуречья // Памятники каменного века российской части Нарвско-Лужского междуречья. СПб., 2019.
21. Летюка Н. И., Субетто Д. А., Леонтьев П. А. Формирование и развитие нарвско-лужского соединения в голоцене. // Известия РАН. Серия географическая. №13. М., 2017.
22. Герасимов Д.В., Крийска А., Лисицын С.Н. Доисторический человек каменного века юго-восточного побережья Финского залива в регрессивную стадию Литоринового моря // Материалы X юбилейного международного семинара «Геология, геоэкология, эволюционная география». СПб., 2010.
23. Крийска А., Герасимов Д.В. Период позднего мезолита в восточной части Балтийского моря: формирование берегового расселения от Рижского до Выборгского залива // От Балтики до Урала: изыскания по археологии каменного века. Сыктывкар, 2014.
24. Kriiska, A., Oras, E., Lõugas, L., Meadows, J., Lucquin, A., Craig, O.E. Late mesolithic Narva stage in Estonia: pottery, settlement types and chronology // Estonian Journal of Archaeology. 2017. Vol. 21 (1).
25. Галибин В.А., Тимофеев В.И. Новый подход к разработке проблемы выявления источников кремневого сырья для культур каменного века Восточной Прибалтики // Археологические вести, вып. 2. СПб.
26. Mitnik A., Wang C.-C., Pfrenge S., Daubaras M., Zarina G., Hallgren F., Allmä e R., Khartanovich V., Moiseyev V., Tõrv M., Furtwängler A., Andrades Valtueña A., Feldman M., Economou C., Oinonen M., Vasks A., Balanovska E., Reich D., Jankauskas R., Haak W., Schiffels S., Krause J. The genetic prehistory of the Baltic Sea region // Nature Communications 2018. Vol. 9 (1).
27. Михайлова Е.Р. Древности Западной Ингрии I тыс. н.э.: Новые материалы // Археологические вести. Вып. 21. СПб, 2015. С.176–186.

28. Городилов А.Ю., Раззак М. А. Новые памятники эпохи бронзы в регионе Финского залива. Археологические исследования 2017 - 2019 гг. // Археологические вести. 28 (2020). СПб., 2020.

29. Юшкова М.А. Новая группа памятников культуры могильников с каменными оградками (Tarandgräberkultur) на западе Ижорской возвышенности // Диалог культур и народов средневековой Европы. СПб., 2010. С

30. Сорокин П.Е., Шаров О.В. О новых находках римской эпохи на Северо-Западе // Археологическое наследия Санкт-Петербурга. Выпуск 2: Древности Ижорской земли / Ред. П.Е. Сорокин. СПб., 2008.

31. Рябинин Е. А. Водская земля Великого Новгорода. СПб., 2001.

32. Седов В.В. Финно-угры и балты в эпоху средневековья. М., 1987.

33. Лесман Ю. М. Причудье, Ижорское плато и культурная специфика северорусского пограничья. // Российский археологический ежегодник №1. СПб., 2011.

34. Конькова О.И. Этнический состав средневекового населения Ижорского плато (постановка проблемы). // Вестник Санкт-Петербургского университета. Сер. 2. Вып.1. СПб., 2007.

35. Кирпичников А.Н. Каменные крепости Новгородской земли. Л., 1984.

36. Лапшин В.А. Археологическая карта Ленинградской области. Т.1. Л., 1990.

37. Тимофеев В. И. Памятники мезолита и неолита региона Петербурга и их место в системе культур каменного века Балтийского региона // Древности Северо-запада России (славяно-финно-угорское взаимодействие, русские города Балтики). СПб., 1993.

38. 40. Семенов С.А., Васильев Ст. А. Новые материалы к археологической карте Ленинградской области. // Бюллетень ИИМК РАН. №9 СПб, 2019.

Сведения об обстоятельствах, повлиявших на процесс проведения и результаты экспертизы

Обстоятельства, повлиявшие на процесс проведения и результаты экспертизы, отсутствуют.

Сведения о проведенных исследованиях

В рамках проведения настоящей государственной историко-культурной экспертизы были выполнены следующие исследования:

- ознакомление с представленной Заказчиком документацией;
- анализ исходной разрешительной документации;
- изучение нормативно-правовой документации и научно-справочной литературы, необходимой для принятия экспертного решения.

- оценка обоснованности и оптимальности предлагаемых в разработанной документации мер по обеспечению сохранности выявленных объектов культурного наследия при проведении земляных, строительных, мелиоративных и (или) хозяйственных работ, предусмотренных статьей 25 Лесного кодекса Российской Федерации работ по использованию лесов (за исключением работ, указанных в пунктах 3, 4 и 7 части 1 статьи 25 Лесного кодекса Российской Федерации) и иных работ в рамках реализации проектного решения по объекту: «Трубопровод метанола от промышленной площадки ООО «ПГ «Фосфорит» до «Портэнерго Усть-Луга».

В документах, представленных для проведения экспертизы, несоответствий не выявлено. Объем представленной документации достаточен для подготовки заключения (акта) государственной историко-культурной экспертизы.

Факты и сведения, выявленные и установленные в результате проведенных исследований

В соответствии с проектом «Трубопровод метанола от промышленной площадки ООО «ПГ «Фосфорит» до «Портэнерго Усть-Луга» на участке проектирования протяженность 33 км и шириной от 32 м до 38-40 м предусматривается строительство нового трубопровода метанола из стальных труб наружным диаметром до 350 мм (DN300), толщина стенки 8 мм.

Земельный отвод проектируемого объекта «Трубопровод метанола от промышленной площадки ООО «ПГ «Фосфорит» до «Портэнерго Усть-Луга» представляет собой линейный отвод протяженностью 33 км и шириной от 32 м до 38-40 м (на участках с параллельной прокладкой ВЛ) расположен в Кингисеппском районе Ленинградской области. Отвод проходит от площадки завода по производству метанола на промышленной площадке ООО «ПГ «Фосфорит» до ограждения площадки «Портэнерго Усть-Луга» компании ООО «Портэнерго». Абсолютные отметки изменяются от 2,01 до 29,60 м в Балтийской системе высот 1977 г. Тип рельефа всхолмленный, с углом наклона от 1° до 5°, на крутых спусках к рекам-ручьям до 30°. основным типом почв являются подзолистые, бедные перегноем и отличающиеся значительной кислотностью. При этом на суглинках, в низких местах с повышенным накоплением влаги, главным образом в еловых лесах, образуются сильноподзолистые почвы с мощным верхним слоем.

В более высоких местах, менее благоприятных для накопления влаги, образуются среднеподзолистые почвы. На супесях и песках, плохо удерживающих влагу, в сосняках встречаются слабоподзолистые почвы. Там, где преобладает травяная растительность, - на лесных вырубках, в редких смешанных или лиственных лесах - образовались дерново-подзолистые почвы.

В низинах и на плоских участках местности, при слабом стоке (плохом дренаже) атмосферных вод, вызывающем их застой на поверхности, а иногда при высоком уровне стояния грунтовых вод образуются торфянистые и болотистые почвы.

Почвы в западной части района в основном дерново-подзолистые, болотные и торфяные, в долине реки Луга - аллювиальные, на востоке - дерново-карбонатные, на севере - слабоподзолистые и среднеподзолистые. Основными почвообразующими породами являются пески и супеси, торф, глины и суглинки.

В южной части трасса метанолопровода огибала с запада и севера завод по производству аммиака затем поворачивала на север, пересекала реку Луга и два её правых притока безымянный ручей и реку Солка в её старом течении. Далее обследуемый участок поворачивал на запад-северо-запад, по правому коренному берегу Солки, вдоль края Тарарайского болота западнее его пересекает измененное мелиорацией русло р. Курза (правый приток р. Солка) и проходит по мелиорированному правобережью Курзы по направлению на север в 1,1-1,8 км западнее Тарарайского болота. В центральной части отвода трасса метанолопровода пересекает мелиорированные болотистые низины пра-

вобережья р. Курза, поворачивает на северо-запад и пересекает водораздельную возвышенность севернее верховьев р. Курза и южнее Куровицкого болота. Далее трасса Объекта исследований пересекает Куровицкое болото, мелиорированную равнину между болотами Куровицкое и Большой Мох, заканчивающуюся выраженной моренной грядой по краю болота Большой мох. В северной части трасса метанолопровода по линии север-юг пересекает болото Большой Мох. После выхода из болота трасса метанолопровода проходит ломаной линией, удерживая общее направление на север северо-запад через частично подболоченную равнину западнее озер Хаболовское и Леший к её финальной точке - ограде площадки «Портэнерго Усть-Луга» компании ООО «Портэнерго» в правобережье р. Лужица на южном побережье Финского залива, пересекая протоки из болота Большой Мох в озеро Леший и реку Хаболовка и безымянный ручей, впадающий в Финский залив восточнее р. Лужица.

В полевом сезоне 2021 года, экспедицией ООО «Терра» под руководством Бахтырева Алексея Юрьевича на основании выданного на его имя открытого листа №0759-2021 выданного 1 июня 2021 года Министерством Культуры Российской Федерации (срок действия открытого листа: с 1 июня по 30 декабря 2021 года.) проведены археологические исследования (археологическая разведка) проектируемого объекта «Трубопровод метанола от промышленной площадки ООО «ПГ «Фосфорит» до «Портэнерго Усть-Луга» в Кингисеппском районе Ленинградской области».

В результате этих работ в непосредственной близости или на территории земельного отвода проектируемого объекта «Трубопровод метанола от промышленной площадки ООО «ПГ «Фосфорит» до «Портэнерго Усть-Луга» выявлены объекты археологического наследия: «Селище Жабино 1», «Группа углежогных куч Факел 1», «Каменная выкладка Лужицы 8».

Сводное описание проектного решения

Согласно проектной документации Полоса отвода (площадь) земельных угодий определена из технологии организации производства строительных работ. Размеры земельных участков для строительства трубопровода определяются длиной трасс и шириной полосы отвода земли.

До начала производства работ должна быть оформлена разрешительная документацию на отвод земель.

Площадь отводимых земельных участков на период эксплуатации определяется проектными размерами насыпных оснований площадок с учетом откосов. Ширина полосы земель, отводимых во временное краткосрочное пользование на период строительства для прокладки кабельной линии (ВОЛС), составляет 6 м.

В соответствии с СН 459-74 «Норм отвода земель для нефтяных и газовых скважин» ширина полосы земель, отводимых во временное краткосрочное пользование на период строительства, для нефтепроводов, газопроводов и продуктопроводов диаметром более 150 до 500 мм, на землях, где должно производиться снятие и восстановление плодородного слоя, составляет 32 м. Принятая в проекте полоса отвода для равнинной местности составляет 32 м.

Площадь отвода земли для строительства воздушных линий электропередачи ВЛ 10 кВ определена в соответствии с Правилами определения размеров земельных участков для размещения воздушных линий электропередачи и опор линий связи, обслуживающих электрические сети» введенными в действие Постановлением Правительства Российской Федерации от 11.08.2003 г. №486 с учетом ВСН № 14278тм-т1 «Нормы отвода земель для электрических сетей напряжением 0,38-750 кВ» и составляет 8 м.

Площади отвода земли под строительство опоры линии ВЛ 10 кВ на период эксплуатации определены в соответствии с Информационными и методическими материалами по проектированию, строительству и эксплуатации сельских электрических сетей (Письмо от 3 апреля 1996 года № 07.09-96 «Об укрупненных величинах площадей отвода земли под опоры ВЛ 6-10 кВ») и составляют:

- промежуточные - 4 м²; - 48 шт – 192 м²
- анкерные угловые - 27,0 м²; - 12 шт – 324 м²
- угловые промежуточные анкерного типа – 12,5 м² – 10 шт – 125 м²

В соответствии с требованиями Постановления Правительства РФ от 24.02.2009г. №160 "О порядке установления охранных зон объектов электросетевого хозяйства и особых условий использования земельных участков, расположенных в границах таких зон", охранный зона для воздушных линий электропередачи ВЛ 10 кВ устанавливается в виде части поверхности участка земли и воздушного пространства (на высоту, соответствующую высоте опор воздушных линий электропередачи), ограниченной параллельными вертикальными плоскостями, отстоящими по обе стороны линии электропередачи от крайних проводов при не отклонённом их положении на расстоянии 10 метров.

В соответствии с требованиями Постановления Правительства РФ от 9 июня 1995г. №578 "Об утверждении Правил охраны линий и сооружений связи Российской Федерации", на трассах кабельных линий связи устанавливаются охранные зоны с особыми условиями использования - для подземных кабельных линий связи, расположенных вне населенных пунктов на безлесных участках, - в виде участков земли вдоль этих линий, определяемых параллельными прямыми, отстоящими от трассы подземного кабеля связи не менее, чем на 2 метра с каждой стороны. На трассах кабельных линий связи вне городской черты устанавливаются информационные знаки, являющиеся ориентирами.

Для обеспечения нормальных условий эксплуатации и исключения возможных повреждений трубопроводов устанавливаются охранные зоны вдоль трасс магистрального и промысловых трубопроводов – в виде участка земли, ограниченного условными линиями, находящимися в 25 м от оси трубопровода с каждой стороны.

Площадь отвода под амбар для воды после гидравлических испытаний трубопровода составляет 0,09 га (36,6x24,6 м).

Площадь отвода земель для размещения 1 бытового городка строителей подрядной организации составляет 1,5 га.

Площадь отвода земель для размещения одной трубосварочной базы составляет 0,54 га (60x90 м). Количество трубосварочных баз, необходимых для реализации проекта – 3 шт.

Площадь отвода земель для размещения площадки складирования материалов составляет 0,504 га (56,0x90,0 м).

Площадь отвода земель для размещения одной площадки хранения ГСМ оставляет 0,24 га (40x60 м). Количество площадок складирования – 2 шт.

Перекладка коммуникаций, полигоны сборки конструкций, карьеров для добычи инертных материалов проектом не предусмотрены.

Для электроснабжения потребителей (отопление и освещение временных вагончиков на трассе, освещение рабочих мест) используются дизельные электростанции, мощностью 20 кВт.

Поставка материалов и конструкций выполняется по существующей дорожной сети района, Основная часть строительных грузов (трубы, трубные изделия, металл, цемент, технологическое оборудование, строительная техника, ГСМ и др.) поступают на железнодорожную станцию Кингисепп, далее автотранспортом по дорогам федерального и местного значения доставляются на участок производства работ. Складирование щебня, песка и грунта осуществляется во временных отвалах. Транспортная схема приведена в графической части тома ПОС.

АНАЛИЗ ПРОЕКТНОЙ ДОКУМЕНТАЦИИ

Представленный на экспертизу раздел проектной документации, обосновывающий меры по обеспечению сохранения выявленных объектов культурного (археологического) наследия при проведении земляных, строительных, мелиоративных и (или) хозяйственных работ, предусмотренных статьей 25 Лесного кодекса Российской Федерации работ по использованию лесов (за исключением работ, указанных в пунктах 3, 4 и 7 части 1 статьи 25 Лесного кодекса Российской Федерации) и иных работ в рамках реализации проектного решения по объекту: «Трубопровод метанола от промышленной площадки ООО «ПГ «Фосфорит» до «Портэнерго Усть-Луга» разработан ИП Л.Г.Аврухом по заказу ООО «ОйлГазПроект» в 2022 г.

Экспертируемый раздел проектной документации состоит из одного тома, содержащего одиннадцать частей (подразделов) и приложений.

Разделы 1, 2, 3 ("Реферат", "Содержание", "Список исполнителей"). В разделе 4, «Введение», содержится общая информация о Заказчике и Исполнителе раздела СОКН, общие сведения о выявленных объектах культурного (археологического) наследия, данные о проектируемом объекте, целях и задачах разработки раздела. В разделе 5, «Описание и основные характеристики объектов археологического наследия», дана общая характеристика участка расположения каждого выявленного ОКН, Краткая историческая справка района проведения проектируемых строительных работ, Описание каждого из выявленных объектов археологического наследия, включающее информацию о разведочной шурфовке, месторасположении объектов (поворотные точки и описание границ ОКН, описание ОКН и их историко-культурной ценности). Раздел 6, Оценка воздействия проводимой или планируемой хозяйственной деятельности на объекты археологического наследия, проведена для каждого их выявленных ОКН. Раздел 7, Определение и обоснование мероприятий по обеспечению сохранности объектов археологического наследия, включает общие моменты по определению и обоснованию мероприятий по обеспечению сохранности археологических памятников в створе объекта «Трубопровод метанола от промышленной площадки ООО «ПГ «Фосфорит» до «Портэнерго Усть-Луга» и определение и обоснование мероприятий по обеспечению сохранности каждого выявленного объекта культурного наследия.

После Заключения приведен Список источников и литературы, в Приложении 2 дан Научно-технический отчет о проведенных археологических исследованиях (археологических разведках) земельного участка под «Трубопровод метанола от промышленной площадки ООО «ПГ «Фосфорит» до «Портэнерго Усть-Луга» в Кингисеппском районе Ленинградской области.

ОБОСНОВАНИЯ ВЫВОДА ЭКСПЕРТИЗЫ

1. Участок реализации проектных решений проектирования объекта «Трубопровод метанола от промышленной площадки ООО «ПГ «Фосфорит» до «Портэнерго Усть-Луга» расположен в непосредственной близости или на территории земельных участков, занятых выявленными объектами культурного (археологического) наследия: «Селище Жабино 1», «Группа углежогных куч Факел 1», «Каменная выкладка Лужицы 8». Территории объектов культурного наследия попадает в зону прямого воздействия проектируемых строительно-монтажных работ.


2. Для сохранения вышеперечисленных выявленных объектов культурного наследия разработан Раздел проектной документации, обосновывающий меры по обеспечению их сохранности. В разделе документации содержится общая характеристика принятых проектных решений, анализ возможного влияния предстоящего строительства на объекты культурного наследия, разработан комплекс мер по обеспечению сохранности объектов культурного наследия.

3. Предложенные в экспертируемом Разделе документации решения позволяют обеспечить сохранность и целостность вышеперечисленных объектов культурного (археологического) наследия в ходе производства строительно-монтажных работ.

4. Сведения, предоставленные в экспертируемом разделе и полученные в ходе государственной историко-культурной экспертизы, содержат все необходимые данные для принятия решения государственной историко-культурной экспертизы, обладают необходимой полнотой, информативностью, объективностью. Материалы раздела разработаны в соответствии с действующими нормативными документами. Обязательное исполнение запланированных мероприятий, отраженных в экспертируемом разделе, обеспечит сохранность объектов культурного наследия.

ВЫВОД ЭКСПЕРТИЗЫ

По результатам рассмотрения документации экспертом сделан вывод о возможности **(положительное заключение)** обеспечения сохранности объектов культурного (археологического) наследия в ходе реализации проекта «Трубопровод метанола от промышленной площадки ООО «ПГ «Фосфорит» до «Портэнерго Усть-Луга».


_____ 23 мая 2022 г.

В.Ю. Соболев

Документ подписан усиленными квалифицированными электронными подписями в соответствии с п. 22 Положения о Государственной историко-культурной экспертизе, утвержденного постановлением Правительства от 15 июля 2009 г. № 569.

Перечень приложений к экспертизе:

Приложение 1. Копия Договора на проведение Государственной историко-культурной экспертизы; Копия Приказа №1809 от 09.11.2021 «Об аттестации экспертов по проведению государственной историко-культурной экспертизы» и приложения к нему;

Приложение 2. Копия Письма Председателя Комитета по сохранению культурного наследия Ленинградской области от 28.04.2021 г. № ИСХ-2376/2021

Приложение 3. «"Трубопровод метанола от промышленной площадки ООО "ПГ"Фосфорит" до "Портэнерго Усть-Луга". Проектная документация. Раздел 10. «Иная документация в случаях, предусмотренных федеральными законами». 261-П-СОКН. Том 10.7. Часть 7. Обеспечение сохранности объектов культурного наследия.

Приложение 4. Копии документов, предоставленных Заказчиком:

- Проектная документация «"Трубопровод метанола от промышленной площадки ООО "ПГ"Фосфорит" до "Портэнерго Усть-Луга". Проектная документация. 261-П-СП. Том 1. Разработана ООО «ОйлГазПроект». 2022;

- Проектная документация «"Трубопровод метанола от промышленной площадки ООО "ПГ"Фосфорит" до "Портэнерго Усть-Луга". Проектная документация. Раздел 1. «Пояснительная записка». 261-П-ПЗ. Разработана ООО «ОйлГазПроект». 2022;

- Проектная документация «Трубопровод метанола от промышленной площадки ООО "ПГ"Фосфорит" до "Портэнерго Усть-Луга". Проектная документация. Раздел 5. «Проект организации строительства». 261-П-ПОС. Том 5. Разработана ООО «ОйлГазПроект». 2022;

- Выписки из Единого государственного реестра недвижимости об объекте недвижимости;

- Письмо ООО "ОйлГазПроект" исх № 736 от 05.05.2022 г. О разъяснении документации по планировке территории.

ПРИЛОЖЕНИЯ

ПРИЛОЖЕНИЕ № 1

к Акту государственной историко-культурной экспертизы документации, обосновывающей меры по обеспечению сохранности выявленных объектов культурного (археологического) наследия при проведении работ по объекту: «Трубопровод метанола от промышленной площадки ООО «ПГ «Фосфорит» до «Портэнерго Усть-Луга»

КОПИЯ ДОГОВОРА НА ПРОВЕДЕНИЕ ГОСУДАРСТВЕННОЙ ИСТОРИКО-КУЛЬТУРНОЙ ЭКСПЕРТИЗЫ;

КОПИЯ ПРИКАЗА № 1809 от 09.11.2021 «ОБ АТТЕСТАЦИИ ЭКСПЕРТОВ ПО ПРОВЕДЕНИЮ ГОСУДАРСТВЕННОЙ ИСТОРИКО-КУЛЬТУРНОЙ ЭКСПЕРТИЗЫ» И ПРИЛОЖЕНИЯ К НЕМУ

ДОГОВОР №07/04-22-ГИКЭ

г. Санкт-Петербург

«27» апреля 2022 г.

Индивидуальный предприниматель Аврух Лев Григорьевич (ИП Аврух Лев Григорьевич), именуемый в дальнейшем «ЗАКАЗЧИК», действующий на основании записи ОГРНИП 319784700004521 от 15.01.2019 г., с одной стороны, и государственный эксперт Соболев Владислав Юрьевич, именуемый в дальнейшем «Подрядчик», паспорт 4014 235163, выдан 21.04.2015 г. ТП №26 Отдела УФМС по Санкт-Петербургу и Ленинградской области в Кировском районе г.Санкт-Петербурга, ИНН 780514214931, аттестован приказом Министерства культуры РФ от 09.11.2021 № 1809, с другой стороны, именуемые в дальнейшем «Стороны», заключили настоящий договор, далее по тексту именуемый «Договор», о нижеследующем:

1. ПРЕДМЕТ ДОГОВОРА

1.1. Заказчик поручает, а Подрядчик принимает на себя обязательства по проведению государственной историко-культурной экспертизы раздела проектной документации, обосновывающего меры по обеспечению сохранности объектов культурного наследия, для проектирования объекта: «Трубопровод метанола от промышленной площадки ООО «ПГ «Фосфорит» до «Портэнерго Усть-Луга», расположенного в Кингисеппском районе Ленинградской области (далее - работа).

1.2. Научные, технические, экономические и другие требования к выполняемой Работе должны соответствовать нормативным документам Российской Федерации, субъектов Федерации, ведомственным документам, а также техническому заданию (Приложение №1). Техническое задание содержит все исходные данные, необходимые для выполнения Работы Подрядчиком по настоящему Договору.

2. СТОИМОСТЬ РАБОТ И ПОРЯДОК ОПЛАТЫ

2.1. Стоимость Работ определяется соглашением о договорной цене (Приложение №2 к настоящему договору).

2.2. Оплата Работ, выполненных по настоящему Договору, производится Заказчиком посредством перечисления денежных средств безналичным платежом на расчетный счет Подрядчика, указанный в разделе 12 Договора. Датой исполнения Заказчиком платежных обязательств по Договору считается дата списания денежных средств с расчетного счета Заказчика.

2.3. Подрядчик считается выполнившим Работы в полном объеме после надлежащего исполнения всех предусмотренных настоящим Договором обязательств, при условии подписании Сторонами Акта сдачи-приемки выполненных работ по Договору, подтверждающего выполнение Подрядчиком Работ по Договору в полном объеме.

2.4. Подрядчик имеет право досрочно произвести сдачу Заказчику надлежащим образом выполненного результата Работ по Договору.

3. СРОКИ ПРОВЕДЕНИЯ РАБОТ

3.1. Начало выполнения Работ по настоящему договору: 27.05.2022 г.

3.2. Окончание работ по настоящему Договору: 25.05.2022 г.

4. ОБЯЗАННОСТИ СТОРОН

4.1. *Заказчик обязуется:*

Заказчик _____

Подрядчик _____ 17

4.1.1. Принять выполненную работу с надлежащим качеством и в срок и оплатить Подрядчику установленную стоимость в порядке и на условиях, предусмотренных настоящим Договором, а также Дополнительными соглашениями к Договору.

4.1.2 Заказчик вправе оказывать Подрядчику содействие в выполнении предмета настоящего Договора, в том числе предоставлять необходимые документы и информацию, по письменному требованию Подрядчика.

4.1.3 Заказчик вправе осуществлять контроль за ходом и качеством выполняемых Подрядчиком работ, не вмешиваясь в его оперативно-хозяйственную деятельность.

4.2. *Подрядчик обязуется:*

4.2.1. Своевременно, должным образом, в срок и с надлежащим качеством выполнить принятые на себя обязательства, в соответствии с условиями настоящего Договора, в том числе Технического задания (Приложение №1), а также в соответствии с требованиями, предъявляемыми действующим законодательством.

4.2.2. Передать Заказчику готовую документацию, которая является результатом Работ, в сроки, предусмотренные п.3.1. настоящего Договора.

4.2.3. Подрядчик вправе по своему усмотрению и за свой счет привлекать третьи лица к исполнению Работ, предусмотренных настоящим Договором, отвечая за действия третьих лиц как за свои собственные.

4.2.4. Немедленно предупредить Заказчика обо всех не зависящих от него обстоятельствах, которые могут повлиять на качество выполнения Работы либо создают невозможность завершения Работы в срок.

4.2.5. Передать результат Работы, а также иную документацию разработанную (полученную) в ходе выполнения Работ по настоящему Договору и имеющую непосредственное отношение к результату Работы и необходимую для использования результата Работы, Заказчику.

4.2.6. Не передавать результат Работы третьим лицам без согласия Заказчика.

5. ПОРЯДОК СДАЧИ И ПРИЕМКИ РАБОТ

5.1. В сроки, установленные Дополнительным соглашением, Подрядчик передает уполномоченному представителю Заказчика акт сдачи – приемки выполненных Работ с приложенными к нему документами (на бумажном и электронном носителях).

5.2. Работа считается выполненной после передачи отчета о проведении археологического сопровождения Заказчику и подписания Заказчиком акта сдачи-приемки выполненных работ.

5.3. После подписания акта сдачи-приемки выполненных работ, работы считаются принятыми и должны быть оплачены в соответствии с пунктом 2.3. настоящего договора.

6. ОТВЕТСТВЕННОСТЬ СТОРОН

6.1. При нарушении Подрядчиком сроков сдачи Работ он обязан уплатить пени в размере 0,05% от стоимости Работ за каждый день просрочки, но не более 10% от стоимости работ.

6.2. При задержке Заказчиком платежей за выполненную Работу надлежащим качеством, предусмотренных в настоящем Договоре Заказчик уплачивает пени в размере 0,05% от стоимости работ за каждый день просрочки, но не более 10% от стоимости работ.

6.3. Во всех иных случаях, Стороны несут ответственность за неисполнение или ненадлежащее исполнение своих обязательств по настоящему Договору в соответствии с действующим законодательством Российской Федерации.

6.4. Применение любой меры ответственности, предусмотренной настоящим Договором, равно как и действующим законодательством Российской Федерации, распространяющимися на отношения, регулируемые настоящим Договором, должно сопровождаться направлением претензии (уведомления) на адрес Подрядчика vlad.sobolev@gmail.com, с указанием в ней характера нарушения. Направление указанного

уведомления является обязательным условием. Срок ответа на претензию 10 (Десять) дней с даты получения адресатом.

7. ОБСТОЯТЕЛЬСТВА НЕПРЕОДОЛИМОЙ СИЛЫ

7.1. Ни одна из Сторон не несет ответственности перед другой Стороной за неисполнение или ненадлежащее исполнение обязательств по настоящему Договору, обусловленное действием обстоятельств непреодолимой силы, т.е. чрезвычайных и непредотвратимых при данных условиях обстоятельств, в том числе объявленной или фактической войной, гражданскими волнениями, эпидемиями, блокадами, эмбарго, пожарами, землетрясениями, наводнениями и другими природными стихийными бедствиями, изданием актов органов государственной власти.

7.2. Свидетельство, выданное соответствующим компетентным органом, является достаточным подтверждением наличия и продолжительности действия обстоятельств непреодолимой силы.

7.3. Сторона, которая не исполняет своих обязательств вследствие действия обстоятельств непреодолимой силы, должна не позднее, чем в трехдневный срок известить другую Сторону о таких обстоятельствах и их влиянии на исполнение обязательств по настоящему Договору путем отправления уведомления на адрес официальной электронной почты другой Стороны.

7.4. Если обстоятельства непреодолимой силы действует на протяжении 3 (трех) последовательных месяцев, настоящий Договор может быть расторгнут по соглашению Сторон, либо в порядке, установленном пунктом 8.3. настоящего Договора.

7.5. В случае расторжения настоящего Договора по причине, указанной в пункте 7.4. настоящего Договора, Подрядчик не возвращает Заказчику денежные средства, перечисленные ему в качестве предоплаты, на расчетный счет Заказчика.

8. РАЗРЕШЕНИЕ СПОРОВ

8.1. Все споры, возникающие при исполнении настоящего Договора, решаются Сторонами путем переговоров.

8.2. Если Стороны не придут к соглашению путем переговоров, все споры рассматриваются в претензионном порядке. Срок рассмотрения претензии – 10 (Десять) дней с даты получения претензии.

8.3. В случае если споры не урегулированы Сторонами с помощью переговоров и в претензионном порядке, то они передаются заинтересованной Стороной в арбитражный суд в соответствии с действующим законодательством Российской Федерации.

9. ПОРЯДОК ВНЕСЕНИЯ ИЗМЕНЕНИЙ, ДОПОЛНЕНИЙ В ДОГОВОР И ЕГО РАСТОРЖЕНИЯ

9.1. В настоящий Договор могут быть внесены изменения и дополнения, которые оформляются дополнительными соглашениями к настоящему Договору.

9.2. Настоящий Договор может быть досрочно расторгнут по основаниям, предусмотренным законодательством Российской Федерации и настоящим Договором.

10. КОММЕРЧЕСКАЯ ТАЙНА

10.1. Условия настоящего Договора, а также вся информация, полученная в ходе реализации настоящего Договора, считается конфиденциальной и не подлежит разглашению или передаче третьим лицам, как в период действия настоящего Договора, так и по окончании его действия без согласования с другой Стороной. Исключение составляют сведения, направляемые по оформленному запросу должностных лиц органов государственной власти и управления, судов в соответствии с законодательством РФ.

10.2. Стороны обязуются также не разглашать информацию, включающую:

- техническую информацию, которая к моменту ее разглашения является государственной собственностью Российской Федерации, собственностью Заказчика, Подрядчика или других лиц, участвующих в строительстве Объекта;
- техническую информацию, которая была получена Заказчиком или Подрядчиком от какой-либо третьей стороны, потребовавшей ее неразглашения.

10.3. Финансовая информация не подлежит разглашению.

11. ПРОЧИЕ УСЛОВИЯ

11.1. Право собственности на результаты Работ по настоящему Договору принадлежит Заказчику.

11.2. Стороны обязаны информировать друг друга путем отправления уведомления на адрес официальной электронной почты другой Стороны обо всех изменениях, касающихся их юридических адресов, платежных реквизитов, а также о реорганизации, ликвидации, изменениях размера уставного капитала, изменениях в учредительных документах в течение 3-х (трех) рабочих дней со дня получения свидетельства о государственной регистрации этих изменений.

11.3. В случае досрочного расторжения настоящего Договора по основаниям, предусмотренным законодательством Российской Федерации, авансовый платеж Заказчику не возвращается.

11.4. Все приложения к настоящему Договору являются его неотъемлемыми частями.

11.5. Настоящий Договор составлен в двух экземплярах, имеющих одинаковую силу, по одному для каждой из Сторон.

Приложения:

1. Техническое задание;
2. Соглашение о договорной цене.

12. ЮРИДИЧЕСКИЕ АДРЕСА И ПЛАТЕЖНЫЕ РЕКВИЗИТЫ СТОРОН

<p>Заказчик: ИП Аврух Лев Григорьевич Юридический адрес: 197371, г. Санкт-Петербург, ул. Ольховая, д. 14, корп. 1, кв. 230 ОГРНИП 319784700004521 ИНН 781011648229 Р/с 40802810232280001927 в ФИЛИАЛ «САНКТ-ПЕТЕРБУРГСКИЙ» АО «АЛЬФА-БАНК» к/с 30101810600000000786 БИК 044030786</p>	<p>Подрядчик: Соболев Владислав Юрьевич Паспорт 4014 235163, выдан 21.04.2015 г. ТП №26 Отдела УФМС по Санкт-Петербургу и Ленинградской области в Кировском районе г.Санкт-Петербурга, ИНН 780514214931, аттестован приказом Министерства культуры РФ от 09.11.2021 № 1809</p>
--	--

Заказчик

ИП Аврух Лев Григорьевич

Исполнитель:

Соболев Владислав Юрьевич



Аврух Л. Г.

М.П.



Соболев В. Ю.

М.П.



Заказчик _____

Подрядчик _____ 20

Утверждаю
ИП Аврух Лев Григорьевич

Согласовано
Соболев Владислав Юрьевич

Аврух Л. Г.

М.П.



Соболев В. Ю.

М.П.

ТЕХНИЧЕСКОЕ ЗАДАНИЕ

на проведение государственной историко-культурной экспертизы раздела проектной документации, обосновывающего меры по обеспечению сохранности объектов культурного наследия, для проектирования объекта: «Трубопровод метанола от промышленной площадки ООО «ПГ «Фосфорит» до «Портэнерго Усть-Луга», расположенного в Кингисеппском районе Ленинградской области

1. Общие положения

1.1. **Наименование работы:** проведение государственной историко-культурной экспертизы раздела проектной документации, обосновывающего меры по обеспечению сохранности объектов культурного наследия, для проектирования объекта: «Трубопровод метанола от промышленной площадки ООО «ПГ «Фосфорит» до «Портэнерго Усть-Луга», расположенного в Кингисеппском районе Ленинградской области

1.2. **Основание для выполнения работ:** Договор №07/04-22-ГИКЭ от 27.04.2022 г.

1.3. **Заказчик:** ИП Аврух Лев Григорьевич.

1.4. **Исполнитель:** Государственный эксперт Соболев Владислав Юрьевич.

2. **Цель работы:** обеспечение сохранности объектов культурного наследия при проведении проектных работ по объекту: «Трубопровод метанола от промышленной площадки ООО «ПГ «Фосфорит» до «Портэнерго Усть-Луга», расположенного в Кингисеппском районе Ленинградской области

3. Основная нормативно-техническая документация:

3.1. Федеральный закон от 25 июня 2002 № 73-ФЗ (в ред. от 08.03.2015) «Об объектах (памятниках истории и культуры) народов Российской Федерации».

3.2. Приказ Минкультуры СССР от 13.05.1986 №203 «Инструкция о порядке учета, обеспечения сохранности, содержания, использования и реставрации недвижимых памятников истории и культуры».

3.3. Постановление Правительства РФ от 15 июля 2009 г. N 569 "Об утверждении Положения о государственной историко-культурной экспертизе".

4. Состав работ:

4.1. Предварительные работы (сбор исходных данных):

- 4.1.1. Составление перечня фондовых, архивных источников по состоянию на 2021 год;
- 4.1.2. Проработка печатных материалов по региону исследований;
- 4.1.3. Проведение историко-библиографических и архивных исследований;
- 4.1.4. Составление исторической справки по территории;
- 4.1.5. Изучение, анализ и обобщение полученных материалов;
- 4.3.8. Составление отчетной документации;
- 4.3.9. Передача отчетной документации Заказчику.

5. Отчетная документация.

5.1. Акт государственной историко-культурной экспертизы раздела проектной документации, обосновывающего меры по обеспечению сохранности объектов культурного наследия, для проектирования объекта: «Трубопровод метанола промышленной площадки ООО «ПГ «Фосфорит» до «Портэнерго Усть-Луга», расположенного в Кингисеппском районе Ленинградской области.

6. Технические требования к выполнению работ.

6.1. Отчетная документация должна соответствовать требованиям Постановления Правительства РФ от 15 июля 2009 г. № 569 "Об утверждении Положения о государственной историко-культурной экспертизе".

6.2. Окончательная отчетная документация по работам сдается в 2 экземплярах на бумажных носителях, 1 экземпляре в электронном виде.



**МИНИСТЕРСТВО КУЛЬТУРЫ
РОССИЙСКОЙ ФЕДЕРАЦИИ**

ПРИКАЗ

от 9 ноября 2021 г.

Москва

№ *1809*

**Об аттестации экспертов по проведению государственной
историко-культурной экспертизы**

В соответствии с Федеральным законом от 25 июня 2002 г. № 73-ФЗ «Об объектах культурного наследия (памятниках истории и культуры) народов Российской Федерации», пунктом 9 Положения о государственной историко-культурной экспертизе, утвержденного постановлением Правительства Российской Федерации от 15 июля 2009 г. № 569, Положением о порядке аттестации экспертов по проведению государственной историко-культурной экспертизы, утвержденным приказом Минкультуры России от 26 августа 2010 г. № 563 (в редакции приказа Минкультуры России от 17 октября 2011 г. № 1003), руководствуясь Положением об аттестационной комиссии Минкультуры России, утвержденным приказом Минкультуры России от 29 декабря 2011 г. № 1276, протоколами заседания аттестационной комиссии Министерства культуры Российской Федерации по аттестации экспертов по проведению государственной историко-культурной экспертизы от 26 октября 2021 г., от 27 октября 2021 г., п р и к а з ы в а ю:

1. Аттестовать экспертов по проведению государственной историко-культурной экспертизы согласно приложению к настоящему приказу.

2. Департаменту государственной охраны культурного наследия (Р.А.Рыбало) обеспечить размещение информации об аттестованных экспертах на официальном сайте Минкультуры России в сети Интернет.

3. Контроль за исполнением настоящего приказа оставляю за собой.

Первый заместитель Министра



С.Г.Обрывалин

Приложение
к приказу Министерства культуры
Российской Федерации
от « 9 » каврыя 2021 г.
№ 1809

Аттестованные эксперты по проведению
государственной историко-культурной экспертизы

№ п / п	Фамилия, имя, отчество соискателя	Решение о присвоении статуса аттестованного эксперта:
1.	Барашев Михаил Анатольевич	<ul style="list-style-type: none"> - выявленные объекты культурного наследия в целях обоснования целесообразности включения данных объектов в реестр. - документы, обосновывающие включение объектов культурного наследия в реестр; - документы, обосновывающие изменение категории историко-культурного значения объекта культурного наследия.
2.	Васютин Олег Иванович	<ul style="list-style-type: none"> - выявленные объекты культурного наследия в целях обоснования целесообразности включения данных объектов в реестр. - документы, обосновывающие включение объектов культурного наследия в реестр; - проектная документация на проведение работ по сохранению объектов культурного наследия; документация или разделы документации, обосновывающие меры по обеспечению сохранности объекта культурного наследия, включенного в реестр, выявленного объекта культурного наследия либо объекта, обладающего признаками объекта культурного наследия, при проведении земляных, мелноративных, хозяйственных работ, указанных в статье 30 Федерального закона от 25.06.2002 № 73-ФЗ «Об объектах культурного наследия (памятниках истории и культуры) народов Российской Федерации» (далее – Федеральный закон) работ по использованию лесов и иных работ в границах территории объекта культурного наследия либо на земельном участке, непосредственно связанном с земельным участком в границах территории объекта культурного наследия.

		<p>хозяйственных работ, указанных в статье 30 Федерального закона работ по использованию лесов и иных работ в границах территории объекта культурного наследия либо на земельном участке, непосредственно связанном с земельным участком в границах территории объекта культурного наследия.</p>
28.	Соболев Владислав Юрьевич	<ul style="list-style-type: none"> - выявленные объекты культурного наследия в целях обоснования целесообразности включения данных объектов в реестр; - документы, обосновывающие включение объектов культурного наследия в реестр; - документы, обосновывающие исключение объектов культурного наследия из реестра; - земли, подлежащие воздействию земляных, строительных, мелиоративных, хозяйственных работ, предусмотренных статьей 25 Лесного кодекса Российской Федерации работ по использованию лесов (за исключением работ, указанных в пунктах 3, 4 и 7 части 1 статьи 25 Лесного кодекса Российской Федерации) и иных работ, в случае, если указанные земли расположены в границах территорий, утвержденных в соответствии с пунктом 34.2 пункта 1 статьи 9 Федерального закона; - документация или разделы документации, обосновывающие меры по обеспечению сохранности объекта культурного наследия, включенного в реестр, выявленного объекта культурного наследия либо объекта, обладающего признаками объекта культурного наследия, при проведении земляных, мелиоративных, хозяйственных работ, указанных в статье 30 Федерального закона работ по использованию лесов и иных работ в границах территории объекта культурного наследия либо на земельном участке, непосредственно связанном с земельным участком в границах территории объекта культурного наследия; - документация, за исключением научных отчетов о выполненных археологических полевых работах, содержащая результаты исследований, в соответствии с которыми определяется наличие или отсутствие объектов, обладающих признаками объекта культурного наследия, на земельных участках, подлежащих воздействию земляных, строительных, мелиоративных, хозяйственных работ, указанных в статье 30 Федерального закона работ по использованию лесов и иных работ.

ПРИЛОЖЕНИЕ № 2

к Акту государственной историко-культурной экспертизы документации, обосновывающей меры по обеспечению сохранности выявленных объектов культурного (археологического) наследия при проведении работ по объекту: «Трубопровод метанола от промышленной площадки ООО «ПГ «Фосфорит» до «Портэнерго Усть-Луга»

Копия Письма Председателя Комитета по сохранению культурного наследия Ленинградской области от 28.04.2021 г. № ИСХ-2376/2021



**ЗАМЕСТИТЕЛЬ
ПРЕДСЕДАТЕЛЯ ПРАВИТЕЛЬСТВА
ЛЕНИНГРАДСКОЙ ОБЛАСТИ -
ПРЕДСЕДАТЕЛЬ КОМИТЕТА ПО
СОХРАНЕНИЮ КУЛЬТУРНОГО НАСЛЕДИЯ**

191311, Санкт-Петербург, ул. Смольного, д.3
Тел./факс: 8 (812) 539-45-00
E-mail: vo_coi@lenreg.ru

28.04.2021 № ИСХ-2376/2021

На № _____ от _____

Заместителю директора по ПИР
ООО «ОйлГазПроект»

Р.Г. Зайцеву

ул. Менделеева, д. 217А, 3 этаж,
г. Уфа, 450071

Комитет по сохранению культурного наследия Ленинградской области (далее – Комитет) в ответ на Ваше обращение от 06.04.2021 № 498 (вх. от 07.04.2021 № 01-10-1788/2021), в рамках исполнения полномочий, сообщает следующее.

На земельном участке (согласно схеме в приложении к обращению), отведенном под реализацию проектных решений по объекту: «Строительство трубопровода метанола от промышленной площадки ООО «ПГ «Фосфорит» до терминала ООО «ЕвроХим терминал Усть-Луга», отсутствуют объекты культурного наследия, включенные в единый государственный реестр объектов культурного наследия (памятников истории и культуры) народов Российской Федерации, выявленные объекты культурного наследия, включенные в Перечень выявленных объектов культурного наследия, расположенных на территории Ленинградской области, объекты, обладающие признаками объектов культурного наследия, включенные в Перечень объектов, обладающих признаками объектов культурного наследия, расположенных на территории Ленинградской области.

Сведениями об отсутствии на указанных участках объектов археологического наследия и объектов, обладающих признаками объекта археологического наследия, Комитет не располагает.

Согласно ст. 28 Федерального закона от 25 июня 2002 года № 73-ФЗ «Об объектах культурного наследия (памятниках истории и культуры) народов Российской Федерации» (далее – Федеральный закон № 73-ФЗ) в целях определения наличия или отсутствия объектов археологического наследия либо объектов, обладающих признаками объекта археологического наследия, на земельных участках, землях лесного фонда или в границах водных объектов или их частей, подлежащих воздействию земляных, строительных, мелиоративных, хозяйственных работ, указанных в ст. 30 Федерального закона № 73-ФЗ работ по использованию лесов и иных работ, в случае, если указанные земельные участки, земли лесного фонда, водные объекты, их части расположены в границах территорий, утвержденных в соответствии с пп. 34.2 п. 1 ст. 9 Федерального закона № 73-ФЗ проводится государственная историко-культурная экспертиза.

Историко-культурная экспертиза проводится до начала работ по сохранению объекта культурного наследия, землеустроительных, земляных, строительных, мелиоративных, хозяйственных и иных работ, осуществление которых может оказывать прямое или косвенное воздействие на объект культурного наследия,

включенный в реестр, выявленный объект культурного наследия либо объект, обладающий признаками объекта культурного наследия, и (или) до утверждения градостроительных регламентов.

В соответствии с п. 56 ст. 26 Федерального закона от 03 августа 2018 года № 342-ФЗ «О внесении изменений в градостроительный кодекс Российской Федерации и отдельные законодательные акты Российской Федерации» (далее – Федеральный закон № 342-ФЗ) до утверждения в соответствии с пп. 34.2 п. 1 ст. 9 Федерального закона № 73-ФЗ границ территорий, в отношении которых у федеральных органов государственной власти, органов государственной власти субъектов Российской Федерации и органов местного самоуправления, уполномоченных в области сохранения, использования, популяризации и государственной охраны объектов культурного наследия, имеются основания предполагать наличие на таких территориях объектов археологического наследия либо объектов, обладающих признаками объекта археологического наследия, государственная историко-культурная экспертиза проводится в соответствии с абзацем девятым ст. 28, абзацем третьим ст. 30, п. 3 ст. 31 Федерального закона № 73-ФЗ (в редакции, действовавшей до дня официального опубликования Федерального закона № 342-ФЗ).

Учитывая изложенное, Заказчику до проведения земляных, строительных и иных работ в соответствии со ст. 5.1, 28, 30, 31, 32, 36, 45.1 Федерального закона № 73-ФЗ, п. 56 ст. 26 Федерального закона № 342-ФЗ необходимо:

- обеспечить проведение и финансирование государственной историко-культурной экспертизы земельного участка, подлежащего воздействию земляных, строительных, хозяйственных и иных работ, путем археологической разведки, в порядке, установленном ст. 45.1 Федерального закона № 73-ФЗ;

- предоставить в Комитет документацию, подготовленную на основе археологических полевых работ, содержащую результаты исследований, в соответствии с которыми определяется наличие или отсутствие объектов археологического наследия и объектов, обладающих признаками объекта археологического наследия, на земельном участке, подлежащем воздействию земляных, строительных, хозяйственных и иных работ, а также заключение государственной историко-культурной экспертизы указанной документации (либо земельного участка).

В случае обнаружения в границе земельного участка, подлежащего воздействию земляных, строительных, хозяйственных и иных работ, объектов археологического наследия и (или) объектов, обладающих признаками объекта археологического наследия, и после принятия Комитетом решения о включении данного объекта в перечень выявленных объектов культурного наследия:

- разработать в составе проектной документации раздел об обеспечении сохранности выявленного объекта культурного наследия или о проведении спасательных археологических полевых работ или проект обеспечения сохранности выявленного объекта культурного наследия либо план проведения спасательных археологических полевых работ, включающих оценку воздействия проводимых работ на выявленный объект культурного наследия (далее – документация или раздел документации, обосновывающий меры по обеспечению сохранности выявленного объекта культурного наследия);

- получить по документации или разделу документации, обосновывающей меры по обеспечению сохранности выявленного объекта культурного наследия, заключение государственной историко-культурной экспертизы и представить его совместно с указанной документацией в Комитет на согласование;

- обеспечить реализацию согласованной Комитетом документации, обосновывающей меры по обеспечению сохранности выявленного объекта культурного наследия.

Порядок организации, проведения и рассмотрения заключения государственной историко-культурной экспертизы определен Положением о государственной историко-культурной экспертизе, утвержденным Постановлением Правительства Российской Федерации от 15.07.2009 № 569. Со списком аттестованных экспертов можно ознакомиться на официальном сайте Министерства культуры Российской Федерации: mkrf.ru.

Рассматриваемая территория находится вне зон охраны/защитных зон объектов культурного наследия.

Заместитель Председателя Правительства
Ленинградской области – председатель
комитета по сохранению культурного наследия

В.О. Цой



к Акту государственной историко-культурной экспертизы документации, обосновывающей меры по обеспечению сохранности выявленных объектов культурного (археологического) наследия при проведении работ по объекту: «Трубопровод метанола от промышленной площадки ООО «ПГ «Фосфорит» до «Портэнерго Усть-Луга»

Проектная документация

«Трубопровод метанола от промышленной площадки ООО "ПГ"Фосфорит" до "Портэнерго Усть-Луга". Проектная документация. Раздел 10. «Иная документация в случаях, предусмотренных федеральными законами». 261-П-СОКН. Том 10.7. Часть 7. Обеспечение сохранности объектов культурного наследия.



**Общество с ограниченной ответственностью
«ОйлГазПроект»**

Регистрационный номер - СРО-П-019-0274149482 от 11 июля 2017 г. (СРО
Ассоциации ЭАЦП «Проектный портал» № Ростехнадзора: СРО-П-019-26082009)

**"ТРУБОПРОВОД МЕТАНОЛА ОТ
ПРОМЫШЛЕННОЙ ПЛОЩАДКИ ООО "ПГ
"ФОСФОРИТ" ДО "ПОРТЭНЕРГО УСТЬ-ЛУГА"**

ПРОЕКТНАЯ ДОКУМЕНТАЦИЯ
Часть 7. Обеспечение сохранности объектов
культурного наследия

261-П-СОКН

Том 10.7

Изм.	№ док.	Подп.	Дата



Общество с ограниченной ответственностью
«ОйлГазПроект»

Регистрационный номер - СРО-П-019-0274149482 от 11 июля 2017 г. (СРО
Ассоциации ЭАЦП «Проектный портал» № Ростехнадзора: СРО-П-019-26082009)

**"ТРУБОПРОВОД МЕТАНОЛА ОТ
ПРОМЫШЛЕННОЙ ПЛОЩАДКИ ООО "ПГ
"ФОСФОРИТ" ДО "ПОРТЭНЕРГО УСТЬ-ЛУГА"**

ПРОЕКТНАЯ ДОКУМЕНТАЦИЯ
Часть 7. Обеспечение сохранности объектов
культурного наследия

261-П-СОКН

Том 10.7

Инва. № подл.	Взам. инв. №
261.1.1	
Подп. и дата	

Заместитель директора по ПИР

Главный инженер проекта



Р.Г. Зайцев

Н.Ю. Клековкин

ИП АВРУХ Л.Г.

ОГРНИП: 319784700004521
ИНН: 781011648229



"УТВЕРЖДАЮ"

Л.Г. Аврух

НАУЧНО-ПРОЕКТНАЯ ДОКУМЕНТАЦИЯ

**РАЗДЕЛ ОБЕСПЕЧЕНИЯ СОХРАННОСТИ
ОБЪЕКТОВ КУЛЬТУРНОГО НАСЛЕДИЯ
ПРИ ПРОВЕДЕНИИ РАБОТ ПО ОБЪЕКТУ:
«ТРУБОПРОВОД МЕТАНОЛА ОТ
ПРОМЫШЛЕННОЙ ПЛОЩАДКИ ООО "ПГ
"ФОСФОРИТ" ДО "ПОРТЭНЕРГО УСТЬ-ЛУГА»**

1. РЕФЕРАТ

Раздел «Мероприятия по обеспечению сохранности выявленных объектов археологического наследия «Селище Жабино 1», «Группа углежогных куч Факел 1», «Каменная выкладка Лужицы 8» необходимые к реализации в рамках осуществления проекта «Трубопровод метанола от промышленной площадки ООО «ПГ «Фосфорит» до «Портэнерго Усть-Луга», расположенного в Кингисеппском районе Ленинградской области, содержит 73 страницы текста, 3 приложения и альбома иллюстраций.

Раздел выполнен кандидатом исторических наук Львом Григорьевичем Арвухом наук на основании договора № С261.1 на выполнение историко-культурных исследований от 29 октября 2021 года между заказчиком ООО «ОйлГазПроект» и ИП Арвух Лев Григорьевич. Раздел содержит историческое описание территории, историографический очерк археологических исследований территории планируемых работ, характеристику объектов археологического наследия «Селище Жабино 1», «Группа углежогных куч Факел 1», «Каменная выкладка Лужицы 8», общую характеристику участка строительных работ, подробный анализ проектных предложений по объекту «Трубопровод метанола от промышленной площадки ООО «ПГ «Фосфорит» до «Портэнерго Усть-Луга», в Кингисеппском районе Ленинградской области.

В результате анализа приведённых историко-библиографических, археологических, проектных, учётных и иных сведений определяются меры по сохранению выявленных объектов археологического наследия «Селище Жабино 1», «Группа углежогных куч Факел 1», «Каменная выкладка Лужицы 8», необходимые к проведению при осуществлении работ по проекту «Трубопровод метанола от промышленной площадки ООО «ПГ «Фосфорит» до «Портэнерго Усть-Луга», в Кингисеппском районе Ленинградской области.

2. СОДЕРЖАНИЕ

1. РЕФЕРАТ	3
2. СОДЕРЖАНИЕ	4
3. СПИСОК ИСПОЛНИТЕЛЕЙ	7
4. ВВЕДЕНИЕ	8
4.1. Сведения о Заказчике работ.....	8
4.2. Сведения об Исполнителе работ.....	8
4.3. Общие сведения об объектах археологического наследия	8
4.4. Данные о проектируемом объекте хозяйственной деятельности	9
4.5. Данные о земельном участке	9
4.6. Цели и задачи разработки Раздела	11
4.7. Правовая основа разработки Раздела	11
5. РАЗДЕЛ 1. Описание и основные характеристики объектов археологического наследия	21
5.1. Общая характеристика участка работ.	21
5.1.1. Геоморфология и физико-географическая характеристика района проведения проектируемых строительных работ.....	21
5.1.2. Краткая историческая справка района проведения проектируемых строительных работ.....	24
5.2. Описание объектов археологического наследия.	32
5.2.1. Выявленный объект культурного наследия Селище Жабино 1.	32
5.2.2. Выявленный объект культурного наследия "Группа углежогных куч Факел 1".	36
5.2.3. Выявленный объект культурного наследия «Каменная выкладка Лужицы 8».	39

6. РАЗДЕЛ 2. Оценка воздействия проводимой или планируемой хозяйственной деятельности на объекты археологического наследия	44
6.1. Оценка воздействия проектируемых работ на выявленный объект культурного наследия Селище Жабино 1.	44
6.2. Оценка воздействия проектируемых работ на выявленный объект культурного наследия "Группа углежогных куч Факел 1".	47
6.3. Оценка воздействия проектируемых работ на выявленный объект культурного наследия «Каменная выкладка Лужицы 8».	49
7. РАЗДЕЛ 3. Определение и обоснование мероприятий по обеспечению сохранности объектов археологического наследия	51
7.1. Общие моменты по определению и обоснованию мероприятий по обеспечению сохранности археологических памятников в створе объекта «Трубопровод метанола от промышленной площадки ООО «ПГ «Фосфорит» до «Портэнерго Усть-Луга».	51
7.2. Определение и обоснование мероприятий по обеспечению сохранности на выявленный объект культурного наследия Селище Жабино 1.	52
7.3. Определение и обоснование мероприятий по обеспечению сохранности на выявленный объект культурного наследия "Группа углежогных куч Факел 1".	55
7.4. Определение и обоснование мероприятий по обеспечению сохранности на выявленный объект культурного наследия «Каменная выкладка Лужицы 8».	59
9. ЗАКЛЮЧЕНИЕ	64
10. СПИСОК ИСТОЧНИКОВ И ЛИТЕРАТУРЫ.....	65
11. ПРИЛОЖЕНИЕ 1. Копия Письма Министерства культуры Российской Федерации 236-01.1-39-00 от 03.08.17.	70

12. ПРИЛОЖЕНИЕ 2. Научно-технический отчет о проведенных археологических исследованиях (археологических разведках) земельного участка под «Трубопровод метанола от промышленной площадки ООО «ПГ «Фосфорит» до «Портэнерго Усть-Луга» в Кингисеппском районе Ленинградской области.	72
13. ПРИЛОЖЕНИЕ 3. Примеры оформления ограждений и табличек.	382
14. АЛЬБОМ ИЛЛЮСТРАЦИЙ.....	384

3. СПИСОК ИСПОЛНИТЕЛЕЙ

Раздел в полном объеме выполнил Лев Григорьевич Аврух, историк, кандидат наук.

4. ВВЕДЕНИЕ

4.1. Сведения о Заказчике работ

Общество с ограниченной ответственностью «ОйлГазПроект»

Место нахождения:

Российская Федерация, республика Башкортостан г. Уфа.

Адрес для корреспонденции:

450071 г. Уфа ул. Менделеева, 217А, 3 этаж.

Тел. +7(347) 216 56 13

ОГРН 1100280028188,

ИНН 0274149482, КПП 027601001

4.2. Сведения об Исполнителе работ

Индивидуальный предприниматель Аврух Лев Григорьевич

14.01.1978 г.р.

Место нахождения:

РФ, 197371, г. Санкт-Петербург, ул. Ольховая, д.14, корп.1, кв.230.

ИНН 781011648229

ГРНИП 319784700004521

4.3. Общие сведения об объектах археологического наследия

Земельный отвод проекта «Трубопровод метанола от промышленной площадки ООО «ПГ «Фосфорит» до «Портэнерго Усть-Луга» частично расположен в непосредственной близости или на территории выявленных объектов археологического наследия: «Селище Жабино 1», «Группа углежогных куч Факел 1», «Каменная выкладка Лужицы 8».

4.4. Данные о проектируемом объекте хозяйственной деятельности

В соответствии с проектом «Трубопровод метанола от промышленной площадки ООО «ПГ «Фосфорит» до «Портэнерго Усть-Луга» на участке проектирования протяженность 32,751 км и шириной от 32 м до 38-40 м предусматривается строительство нового трубопровода метанола из стальных труб наружным диаметром - 325 мм (DN300), толщина стенки 8 мм.

4.5. Данные о земельном участке

Земельный отвод проектируемого объекта «Трубопровод метанола от промышленной площадки ООО «ПГ «Фосфорит» до «Портэнерго Усть-Луга» представляет собой линейный отвод протяженностью 32,751 шириной и шириной от 32 м до 38-40 м (на участках с параллельной прокладкой ВЛ) расположен в Кингисеппском районе Ленинградской области. Отвод проходит от площадки завода по производству метанола на промышленной площадке ООО «ПГ «Фосфорит» до ограждения площадки «Портэнерго Усть-Луга» компании ООО «Портэнерго». Абсолютные отметки изменяются от 2,01 до 29,60 м в Балтийской системе высот 1977 г. Тип рельефа всхолмленный, с углом наклона от 1° до 5°, на крутых спусках к рекам-ручьям до 30°. основным типом почв являются подзолистые, бедные перегноем и отличающиеся значительной кислотностью. При этом на суглинках, в низких местах с повышенным накоплением влаги, главным образом в еловых лесах, образуются сильноподзолистые почвы с мощным верхним слоем.

В более высоких местах, менее благоприятных для накопления влаги, образуются среднеподзолистые почвы. На супесях и песках, плохо удерживающих влагу, в сосняках встречаются слабоподзолистые почвы. Там, где преобладает травяная растительность, - на лесных вырубках, в редких смешанных или лиственных лесах - образовались дерново-подзолистые почвы.

В низинах и на плоских участках местности, при слабом стоке (плохом дренаже) атмосферных вод, вызывающем их застой на поверхности, а иногда при высоком уровне стояния грунтовых вод образуются торфянистые и болотистые почвы.

Почвы в западной части района в основном дерново-подзолистые, болотные и торфяные, в долине реки Луга - аллювиальные, на востоке - дерново-карбонатные, на севере - слабоподзолистые и среднеподзолистые. Основными почвообразующими породами являются пески и супеси, торф, глины и суглинки.

В южной части трасса метанолопровода огибала с запада и севера завод по производству аммиака затем поворачивала на север, пересекала реку Луга и два её правых притока безымянный ручей и реку Солка в её старом течении. Далее обследуемый участок поворачивал на запад-северо-запад, по правому коренному берегу Солки, вдоль края Тарарайского болота западнее его пересекает измененное мелиорацией русло р. Курза (правый приток р. Солка) и проходит по мелиорированному правобережью Курзы по направлению на север в 1,1-1,8 км западнее Тарарайского болота. В центральной части отвода трасса метанолопровода пересекает мелиорированные болотистые низины правобережья р. Курза, поворачивает на северо-запад и пересекает водораздельную возвышенность севернее верховьев р. Курза и южнее Куровицкого болота. Далее трасса Объекта исследований пересекает Куровицкое болото, мелиорированную равнину между болотами Куровицкое и Большой Мох, заканчивающуюся выраженной моренной грядой по краю болота Большой мох. В северной части трасса метанолопровода по линии север-юг пересекает болото Большой Мох. После выхода из болота трасса метанолопровода проходит ломаной линией, удерживая общее направление на север северо-запад через частично подболоченную равнину западнее озер Хаболовское и Леший к её финальной точке - ограде площадки «Портэнерго Усть-Луга» компании ООО «Портэнерго» в правобережье р. Лужица на южном побережье Финского залива, пересекая протоки из болота Большой Мох в озеро Леший и реку Хаболовка и безымянный ручей, впадающий в Финский залив восточнее р. Лужица.

4.6. Цели и задачи разработки Раздела

Основной целью разработки данного раздела является сохранение выявленных объектов культурного наследия «Селище Жабино 1», «Группа углежогных куч Факел 1», «Каменная выкладка Лужицы 8» при реализации проектного решения по объекту «Трубопровод метанола от промышленной площадки ООО «ПГ «Фосфорит» до «Портэнерго Усть-Луга».

В процессе разработки раздела были поставлены следующие задачи: 1.

Исследование и построение схем взаиморасположения объектов археологического наследия и проектируемого трубопровода метанола, приведение графических материалов и геоподосновы к единому масштабу и совмещение с единой геоподосновой, натурный осмотр территории с определением состояния объектов археологического наследия.

2. Составление исторической и историографической справки в отношении объектов археологического наследия, связанных с территорией, отведённой под реализацию проектного решения, на основе архивных и библиографических данных.

3. Расчёт рисков и оценка воздействия реализации проектного решения на объекты археологического наследия.

4. Разработка мероприятий, обеспечивающих сохранность объектов культурного наследия «Селище Жабино 1», «Группа углежогных куч Факел 1», «Каменная выкладка Лужицы 8».

4.7. Правовая основа разработки Раздела

Проектная документация разработана в соответствии с государственными нормами, правилами и стандартами, техническим заданием на разработку раздела документации, техническими регламентами, и с соблюдением технических условий, а также требованиями Федерального закона № 73-ФЗ от 25.06.2002 г.

Документация разработана на основании:

а) технического задания на разработку раздела проектной документации «Обеспечения сохранности объектов культурного наследия» для проектирования объекта «Трубопровод метанола от промышленной площадки ООО «ПГ «Фосфорит» до «Портэнерго Усть-Луга».

б) библиографических и натуральных научно-исследовательских изысканий, выполненных в рамках проведения работ по договору;

в) Федерального Закона от 25 июня 2002 года № 73-ФЗ «Об объектах культурного наследия (памятниках истории и культуры) народов Российской Федерации»;

г) Постановления Совета Министров СССР от 16 сентября 1982 года №865 (с изменениями, внесенными Федеральным Законом №73-ФЗ от 25 июня 2002 года) «Об утверждении Положения об охране и использовании памятников истории и культуры»;

д) Инструкции о порядке учета, обеспечения сохранности, содержания использования и реставрации недвижимых памятников истории и культуры;

Исходные данные для разработки проекта:

1. Приложение 1 к договору № № С261.1 «Техническое задание на разработку раздела проектной документации «Обеспечения сохранности объектов культурного наследия» для проектирования объекта «Трубопровод метанола от промышленной площадки ООО «ПГ «Фосфорит» до «Портэнерго Усть-Луга».

2. Копия Письма Министерства культуры Российской Федерации 236-01.1-39-00 от 03.08.17. (Приложение 1)

3. Проектная документация по объекту «Трубопровод метанола от промышленной площадки ООО «ПГ «Фосфорит» до «Портэнерго Усть-Луга». Том 0. Состав проектной документации. 261-П-СП, разработанный ООО «ОйлГазПроект» (далее в тексте «СП»).

4. Проектная документация по объекту «Трубопровод метанола от промышленной площадки ООО «ПГ «Фосфорит» до «Портэнерго Усть-Луга». Раздел 1. «Пояснительная записка» 261-П-ПЗ, разработанный ООО «ОйлГазПроект» (далее в тексте «ПЗ»).

5. Проектная документация по объекту «Трубопровод метанола от промышленной площадки ООО «ПГ «Фосфорит» до «Портэнерго Усть-Луга». Раздел 5 «Проект организации строительства» 261-П-ПОС, разработанный ООО «ОйлГазПроект» (далее в тексте «ПЗ»).

5. Бахтырев А.Ю. Научно-технический отчет о проведенных археологических исследованиях (археологических разведках) земельного участка под «Трубопровод метанола от промышленной площадки ООО «ПГ «Фосфорит» до «Портэнерго Усть-Луга» в Кингисеппском районе Ленинградской области (Приложение 2. далее в тексте - Отчет)

Настоящий раздел разработан в соответствии со следующими нормативно-правовыми актами:

1. Федеральный закон Российской Федерации от 25 июня 2002 г. № 73-ФЗ «Об объектах культурного наследия (памятниках истории и культуры) народов Российской Федерации» (далее в тексте «Закон № 73-ФЗ»);

2. Положение Совета министров СССР от 16 сентября 1982 г. № 865 «Об охране и использовании памятников истории и культуры»;

3. Инструкция Министерства культуры СССР от 13 мая 1986 г. № 203 «О порядке учёта, обеспечения сохранности, содержания, использования и реставрации недвижимых памятников истории и культуры»;

5. Письмо министерства культуры и массовых коммуникаций Российской Федерации № N 12-01-39/05-АБ от 27 января 2012 г. «О методике определения границ территорий объектов археологического наследия».

6. Конвенция ЮНЕСКО от 16 января 1972 г. «Об охране всемирного культурного и природного наследия»;

7. ГОСТ Р 55567-2013. Порядок организации и ведения инженерно-технических исследований на объектах культурного наследия. Памятники истории и культуры. Общие требования;

8. ГОСТ Р 55945-2014. Общие требования к инженерно-геологическим изысканиям и исследованиям для сохранения объектов культурного наследия;

9. Федеральный закон от 27 декабря 2002 г. № 184-ФЗ «О техническом регулировании»;

10. Постановление Правительства Российской Федерации от 19 ноября 2008 г. №858 «О порядке разработки и утверждения сводов правил».

Федеральный закон от 25 июня 2002 года №73-ФЗ «Об объектах культурного наследия (памятниках истории и культуры) народов Российской Федерации» регулирует отношения в области сохранения, использования, популяризации и государственной охраны объектов культурного наследия народов Российской Федерации. Закон направлен на реализацию конституционного права каждого на доступ к культурным ценностям и конституционной обязанности заботиться о сохранении исторического и культурного наследия, на реализацию прав народов на развитие своей культурно-национальной самобытности, защиту, восстановление и сохранение историко-культурной среды и сохранение источников информации о зарождении и развитии культуры.

Исходя из этого, приоритетной задачей необходимо считать – выявление и обеспечение сохранности всех историко-культурных памятников, которые могут быть уничтожены или частично пострадать при строительстве и

последующей эксплуатации этих инфраструктурных объектов, определение границ и статуса памятников, для которых должен быть определен режим использования и мероприятия по сохранности.

Объекты культурного наследия являются неотъемлемой частью всемирного культурного наследия. Государство гарантирует сохранность объектов культурного наследия народов Российской Федерации в интересах настоящего и будущего поколений. Охрана объектов культурного наследия определена законом как основная задача органов государственной власти Российской Федерации и органов государственной власти субъектов Российской Федерации.

Археологические памятники — собирательное название различных остатков и следов жизни и деятельности человека, несущих в себе определённый объём информации о прошлом.

К археологическим памятникам, прежде всего, относятся места поселений, на которых образовался культурный слой, то есть система напластований, отложившихся в результате жизнедеятельности людей и насыщенных остатками вещей, построек и других сооружений. К памятникам археологии также относят места древних захоронений (грунтовые могильники, сопки, курганы), каменные изваяния, местонахождения наскальных рисунков (петроглифов), древние горные выработки, культовые места (святилища, чашечные камни, ритуальные конструкции).

Уникальность любого археологического памятника как исторического источника делает необходимым самое тщательное его изучение, а также сохранение еще не исследованных полностью памятников. Поэтому любым строительным работам должно предшествовать археологическое обследование территории их проведения и, в случае обнаружения археологических объектов и невозможности их сохранения в процессе строительства, должны быть проведены спасательные археологические исследования.

В соответствии со ст. 36 Закона № 73-ФЗ, проектирование и проведение земляных, строительных, мелиоративных, хозяйственных работ, указанных в статье 30 настоящего Федерального закона работ по использованию лесов и иных работ осуществляются при отсутствии на данной территории объектов культурного наследия, включенных в реестр, выявленных объектов культурного наследия или объектов, обладающих признаками объекта культурного наследия, либо при условии соблюдения техническим заказчиком (застройщиком) объекта капитального строительства, заказчиками других видов работ, лицом, проводящим указанные работы, требований настоящей статьи.

2. Изыскательские, проектные, земляные, строительные, мелиоративные, хозяйственные работы, указанные в статье 30 настоящего Федерального закона работы по использованию лесов и иные работы в границах территории объекта культурного наследия, включенного в реестр, проводятся при условии соблюдения установленных статьей 5.1 настоящего Федерального закона требований к осуществлению деятельности в границах территории объекта культурного наследия, особого режима использования земельного участка, в границах которого располагается объект археологического наследия, и при условии реализации согласованных соответствующим органом охраны объектов культурного наследия, определенным пунктом 2 статьи 45 настоящего Федерального закона, обязательных разделов об обеспечении сохранности указанных объектов культурного наследия в проектах проведения таких работ или проектов обеспечения сохранности указанных объектов культурного наследия либо плана проведения спасательных археологических полевых работ, включающих оценку воздействия проводимых работ на указанные объекты культурного наследия.

3. Строительные и иные работы на земельном участке, непосредственно связанном с земельным участком в границах территории объекта культурного

наследия, проводятся при наличии в проектной документации разделов об обеспечении сохранности указанного объекта культурного наследия или о проведении спасательных археологических полевых работ или проекта обеспечения сохранности указанного объекта культурного наследия либо плана проведения спасательных археологических полевых работ, включающих оценку воздействия проводимых работ на указанный объект культурного наследия, согласованных с региональным органом охраны объектов культурного наследия.

4. В случае обнаружения в ходе проведения изыскательских, проектных, земляных, строительных, мелиоративных, хозяйственных работ, указанных в статье 30 настоящего Федерального закона работ по использованию лесов и иных работ объекта, обладающего признаками объекта культурного наследия, в том числе объекта археологического наследия, заказчик указанных работ, технический заказчик (застройщик) объекта капитального строительства, лицо, проводящее указанные работы, обязаны незамедлительно приостановить указанные работы и в течение трех дней со дня обнаружения такого объекта направить в региональный орган охраны объектов культурного наследия письменное заявление об обнаруженном объекте культурного наследия. Региональный орган охраны объектов культурного наследия, которым получено такое заявление, организует работу по определению историко-культурной ценности такого объекта в порядке, установленном законами или иными нормативными правовыми актами субъектов Российской Федерации, на территории которых находится обнаруженный объект культурного наследия.

5. В случае обнаружения объекта археологического наследия уведомление о выявленном объекте археологического наследия, содержащее информацию, предусмотренную пунктом 11 статьи 45.1 настоящего Федерального закона, а также сведения о предусмотренном пунктом 5 статьи 5.1 настоящего Федерального закона особом режиме использования

земельного участка, в границах которого располагается выявленный объект археологического наследия, направляются региональным органом охраны объектов культурного наследия заказчику указанных работ, техническому заказчику (застройщику) объекта капитального строительства, лицу, проводящему указанные работы. Указанные лица обязаны соблюдать предусмотренный пунктом 5 статьи 5.1 настоящего Федерального закона особый режим использования земельного участка, в границах которого располагается выявленный объект археологического наследия.

6. В случае отнесения объекта, обнаруженного в ходе указанных в пункте 4 настоящей статьи работ, к выявленным объектам культурного наследия региональный орган охраны объектов культурного наследия уведомляет лиц, указанных в пункте 5 настоящей статьи, о включении такого объекта в перечень выявленных объектов культурного наследия с приложением копии решения о включении объекта в указанный перечень, а также о необходимости выполнять требования к содержанию и использованию выявленного объекта культурного наследия, определенные пунктами 1 - 3 статьи 47.3 настоящего Федерального закона. Региональный орган охраны объектов культурного наследия определяет мероприятия по обеспечению сохранности выявленного объекта культурного наследия либо выявленного объекта археологического наследия, включающие в себя обеспечение техническим заказчиком (застройщиком) объекта капитального строительства, заказчиком работ, указанных в пункте 4 настоящей статьи, разработки проекта обеспечения сохранности данного выявленного объекта культурного наследия либо плана проведения спасательных археологических полевых работ. В случае принятия решения об отказе во включении указанного в пункте 4 настоящей статьи объекта в перечень выявленных объектов культурного наследия в течение трех рабочих дней со дня принятия такого решения региональный орган охраны объектов культурного наследия направляет копию указанного решения и разрешение на возобновление работ лицу, указанному в пункте 5 настоящей статьи».

Сложившаяся за последние 20 лет в области охраны объектов культурного наследия Российской Федерации практика, основанная на приведенных выше нормах Закона № 73-ФЗ, имеет четкую структуру и широкий спектр судебных прецедентов. Закон распространяет свое действие не только на участки, занимаемые собственно памятником, но и на участки, связанные с ним непосредственно в объеме достаточном для сохранения объекта культурного наследия.

Логика процесса такова относительно археологических памятников такова:

1 этап - обследование створа земельного отвода (именно земельного участка, безотносительно его назначения) по методике археологической разведки либо получение сведений у региональных органов охраны объектов культурного наследия о расположенных в створе земельного отвода памятниках археологии. Этап завершился выявлением памятников или констатацией их отсутствия.

2 этап – в случае наличия в границах земельного отвода памятника археологии, в составе проектной документации создается раздел где: а) анализируется влияние проектных решений на ОКН со ссылками на документацию проекта, б) прописываются меры по сохранению ОКН. Для проведения этого этапа необходимы: а) проектная документация по планируемому в створе земельного отвода; б) отчет или отчеты об археологической разведки на территории земельного отвода, содержащий координаты границ археологического памятника; в) топографическая основа с нанесенными проектными решениями и границами археологического памятника

3 этап - государственная историко-культурная экспертиза проектной документации в ходе которой лицензированный государственный эксперт в соответствии с требованиями Постановления Правительства РФ от 15 июля 2009 г. N 569 "Об утверждении Положения о государственной историко-

культурной экспертизе" (ст. 11 п. 1 пп. «ж») пишет экспертизу где выносит заключение о возможности (положительное заключение) или невозможности (отрицательное заключение) обеспечения сохранности объектов культурного наследия, включенных в реестр, выявленных объектов культурного наследия либо объектов, обладающих признаками объекта культурного наследия, при проведении земляных, строительных, мелиоративных и (или) хозяйственных работ, предусмотренных статьей 25 Лесного кодекса Российской Федерации работ по использованию лесов и иных работ (ст. 20 п. «в»).

Этапы работ по сохранению археологических памятников ведутся последовательно и прописаны в действующем законодательстве.

5. РАЗДЕЛ 1. Описание и основные характеристики объектов археологического наследия

5.1. Общая характеристика участка работ.

5.1.1. Геоморфология и физико-географическая характеристика района проведения проектируемых строительных работ.

Обследованный земельный участок выделяемый под «Трубопровод метанола от промышленной площадки ООО «ПГ «Фосфорит» до «Портэнерго Усть-Луга» в Кингисеппском районе Ленинградской области» локализуется в Нижнем Полужье в центральной части Кингисеппского района на западе Ленинградской области в западной части Северо-Западного федерального округа. (Илл. 1,2).

Физико-географически объект исследования находится в восточной Европе на территории Западно-Приморской провинции Лесной зоны Русской равнины в подзонах южной тайги и смешанных лесов согласно классификации профессора Н.А. Гвоздецкого.¹ Типология ландшафтов, предложенная Ф.Н. Мильковым и Н.А. Гвоздецким, относит территорию обследования к Приморской провинции смешанных лесов Среднерусской провинции зоны смешанных лесов Русской равнины.² Геоморфологическое районирование относит обследованную территорию к Приневско-Эстонскому району Балтийско-Валдайской области Северорусской провинции геоморфологической страны Русская равнина.³

Обследованная территория находится на северо-западе Восточно Европейской (Русской) платформы и располагается в северной части Балтийской моноклизы, в зоне контакта между основными структурными элементами платформы: Балтийским (Фенноскандинавским) кристаллическим

¹ Физико-географическое районирование СССР. Характеристика региональных единиц. Под ред. Проф. К.А. Гвоздецкого. М. 1968. С. 68-70.

² Мильков Ф.Н., Гвоздецкий Н.А. Физическая география СССР. Общий обзор. Европейская часть СССР. Кавказ. М. 1986. 196,197, 201-203.

³ Геоморфологическое районирование СССР. М.,1980. С. 21, 29,30.

щитом и Русской плитой на территории последней⁴. Современный рельеф обследуемого района является результатом сильной континентальной денудации в течении мезозоя-неогена и последующей мощной ледниковой аккумуляции⁵. В строении рассматриваемой территории традиционно характеризуется платформенным разрезом, в котором выделяются два геоструктурных этажа: кристаллический фундамент архейско-нижнепротерозойского возраста и чехол из осадочно-метаморфизированных и осадочных пород верхнепротерозойского, кембрийско-ордовикского и четвертичного возрастов. Сформированный к началу ледникового периода рельеф оказал существенное влияние на последующее размещение осадочных четвертичных пород и как следствие на характер строения. Другим фактором, повлиявшим на формирование напластований изучаемой местности, являлся Валдайский ледник до времени охтинского межстадиала, влиявший на рельеф непосредственно, а после опосредованно. Третьим важным фактором влияния на рельеф Нижнего Полужья стали метаморфозы Балтийского водоема от Балтийского приледникового озера до современного Финского залива Балтийского моря, менявшие уровень воды и как следствие рельеф прибрежной части обследуемого участка и русло основного водоёма – р. Луга.⁶

Схема развития рельефа участков нижнего течения рек Луга и Нарва в общих чертах выглядит следующим образом: после отступления Валдайского ледника до уровня невской стадии в начале аллерёда слияние Южно-Балтийского приледникового озера и остатков озера Рамсея в Балтийской приледниковое озеро. Обследуемая территория в это время находится под водой. Ближайшие возвышенности (Куровицкое плато, Сойкинская возвышенность и пр.) представляют собой острова. Долины рек Луга и Нарова сформированы лишь южнее Глинты. Около 11.8 тыс. л.н. проис-

⁴ Никитин М. Ю. Травертиногенез ижорского плато в голоцене. Диссертация на соискание ученой степени кандидата географических наук. СПб. 2015. С.15.

⁵ Гидрология СССР. Том III. Ленинградская, Псковская и Новгородская области. М., 1967. С. 66.

⁶ Лудикова А.В., Сергеев А.Ю., Анисимов М.А., Рябчук Д.В., Кузнецов Д.Д., Терехов А.В. Ландшафты, геоморфология и палеогеография Нарвско-Лужского междуречья // Памятники каменного века российской части Нарвско-Лужского междуречья. СПб., 2019. С. 10-18.

ходит регресс Балтийского озера из-за прорыва порога Беллинген отделявшего его от океана. На территории Чудского плеса озера образуются несколько водоемов (Верхне-Лужский, Средне-Лужский) стремительно мелевших. После их спуска, на стадии Иольдиевого моря (11,5-10,8 л.н). Луга в створе палеозойской долины проходит западнее Куровицкого плато и впадало в море Курголовского плато. Стадия иольдиевого моря закончилось гляциоизостатическим поднятием, приведшим в 10,8-10,4 л.н. к Ациловой трансгрессии - поднятию Беллингенского порога и образованию Анцилового озера. Обследуемая территория вновь была затоплена, оставив лишь острова на месте возвышенностей и плато. Регрессия Анцилового озера началась с его прорыва через пролив Большой Бельт. Падение его уровня достигло максимума около 8,8-8,5 тыс. л.н. В это время Нарова впадала в Лугу восточнее города Нарва. Луга же впадала в озеро в районе современной д. Большое Куземкино. По мнению специалистов, в это время в регионе наличествовала развитая речная сеть. Воды мирового океана затопили обследуемые территории в стадию литоринговой трансгрессии после проникновения вод мирового океана в акваторию Ацилового озера через Шведские проливы около 8500 л.н. Началось постепенное заполнение изучаемой территории (за исключением ледниковых плато и возвышенностей) водами Литорингового моря. В результате трансгрессии интенсивно растет мериккульская пересыпь, обособившая долину Луги и Палеонаровы от морских вод. На максимуме Литоринговой трансгрессии (около 7,3 тыс л. н.) долина Луги вновь заливается морскими водами до Глинта. Мериккульская пересыпь, Глинт, Куровицкое и Криковское плато образуют своеобразный залив. Регрессия Литорингового моря приводит к образованию здесь около 5-4,7 л.н. так называемой Литоринговой лагуны, распавшейся с обмелением к 4,7 - 4,5 л.н. на лагуну Лескова и Кадерский плес. Луга в это время занимает близкое к современному русло. Во время Ламниевой трансгрессии около 4,2 -3,8 тыс. л.н. Нарова обретает современное русло, пробив мериккульскую пересыпь. На месте её

старого русла, а также плесов Литоринговой лагуны возникает река Россонь, соединяющая бассейны Луги и Наровы. Луга занимает свое нынешнее русло и огибая Куровицкое плато впадает в Лужскую губу Финского залива Балтийского моря.⁷

5.1.2. Краткая историческая справка района проведения проектируемых строительных работ.

Данный исторический очерк содержит информацию об освоении человеком и историческом развитии нижнего Полужья в современных границах Кегисепского района Ленинградской области.

Начало освоения человеком обследуемой округи специалисты относят к эпохе мезолита и ориентировочно датируют IX тыс. до н. э.⁸ Стоянки того времени не привязаны к береговой линии Анцилового озера и располагались у внутренних водоемов в нескольких километрах от неё. Мезолитическое население региона эксплуатировало ресурсы бореальных лесов региона. В качестве материала для изготовления орудий служил галечник, как альтернатива - кварцит и сланец. Заселение прибрежной зоны произошло в результате перестройки системы жизнеобеспечения позднего мезолита в VIII тыс. до н. э.⁹ Производство глиняной посуды в регионе начинается около 5200 лет до н. э. и связано керамическими традициями нарвской археологической культуры. Других значительных изменений материальной культуры, источников сырья или системы расселения населения в это время не фиксируется. Комплексный анализ материальной культуры и генетических материалов позволяют сделать вывод о родственной близости населения до и

⁷ Изложено по: Квасов Д.Д. Позднечетвертичная история крупных озер и внутренних морей Восточной Европы. Л.: Наука, 1975. С. 136-161; Летюка Н. И., Субетто Д. А., Леонтьев П. А. Формирование и развитие нарвско-лужского соединения в голоцене. // Известия РАН. Серия географическая. №13. М., 2017. С. 65-81; Лудикова А.В., Сергеев А.Ю., Анисимов М.А., Рябчук Д.В., Кузнецов Д.Д., Терехов А.В. Ландшафты, геоморфология и палеогеография Нарвско-Лужского междуречья // Памятники каменного века российской части Нарвско-Лужского междуречья. СПб., 2019. С. 10-18.

⁸ Герасимов Д.В., Крийска А., Лисицын С.Н. Доисторический человек каменного века юго-восточного побережья Финского залива в регрессивную стадию Литоринового моря // Материалы X юбилейного международного семинара «Геология, геоэкология, эволюционная география». СПб., 2010. С. 161–164.

⁹ Крийска А., Герасимов Д.В. Период позднего мезолита в восточной части Балтийского моря: формирование берегового расселения от Рижского до Выборгского залива // От Балтики до Урала: изыскания по археологии каменного века. Сыктывкар, 2014. С. 5–36.

после керамической традиции.¹⁰ Нарвская керамика на рубеже V-IV тыс. до н. э. сменяется гребенчато-ямочной керамикой, существенно отличавшейся от первой технологически, морфологически и эстетически. Смена керамической традиции сопровождается технологическими изменениями в каменной индустрии (прим. распространение наконечников - бифасов), и существенным увеличением импортного (верхневолжского) кремня. Появляются и другие предметы из импортного сырья (янтаря, сланца).¹¹ Палеогенетика также прослеживает в эпоху неолита приток в регион нового населения.¹² Просуществовав несколько столетий в рамках единой традиции, гребенчато-ямочная общность на побережье Финского залива распадается на несколько ареалов, имеющих выраженную субрегиональную специфику. На обследуемой территории синтез неолитического населения дал прибалтийскую гребенчато-ямочную археологическую культуру.¹³ В начале III тыс. до н.э. в регионе появляются новое население - носители культуры шнуровой керамики.¹⁴ Находки полевого сезона 2019 года в районе деревень Косколово и Куровицы позволяют сделать вывод, что в эпоху поздней бронзы обследуемые территории населяют представители культуры сетчатой керамики.¹⁵ Широкое распространение этой культуры в Лесной полосе Восточной Европы большинство специалистов связывают с ранними этапами развития финно-угорского этноса¹⁶.

¹⁰ Kriiska, A., Oras, E., Lõugas, L., Meadows, J., Lucquin, A., Craig, O. E. Late mesolithic Narva stage in Estonia: pottery, settlement types and chronology // *Estonian Journal of Archaeology*. 2017. Vol. 21 (1). P. 52–86.

¹¹ Галибин В.А., Тимофеев В.И. Новый подход к разработке проблемы выявления источников кремневого сырья для культур каменного века Восточной Прибалтики // *Археологические вести*, вып. 2. СПб. С. 46–53; Kriiska A. Foreign Materials and Artefacts in the 4th and 3rd Millennia BCE Estonian Comb Ware Complex // *When Gods Spoke. Researches and Reflections on Religious Phenomena and Artefacts. Studia in honorem Tarmo Kulmar*. Tartu, 2015. Lk. 107–124. (Studia Orientalia Tartuensia, Series Nova VI).

¹² Mittnik A., Wang C.-C., Pfrenkle S., Daubaras M., Zarina G., Hallgren F., Allmäe R., Khartanovich V., Moiseyev V., Tõrv M., Furtwängler A., Andrades Valtueña A., Feldman M., Economou C., Oinonen M., Vasks A., Balanovska E., Reich D., Jankauskas R., Haak W., Schiffels S., Krause J. The genetic prehistory of the Baltic Sea region // *Nature Communications* 2018. Vol. 9 (1). P. 1–11

¹³ Михайлова Е.Р. Древности Западной Ингрии I тыс. н.э.: Новые материалы // *Археологические вести*. Вып. 21. СПб, 2015. С. 176–186.

¹⁴ Крийска А., Нордквист К., Герасимов Д.В., Санделл С., Холкина М.А. Новые исследования памятников со шнуровой керамикой в Нарвско-Лужском междуречье, на пограничье России и Эстонии // *Тверской археологический сборник*. Вып. 10. Тверь, 2015. С. 195–203.

¹⁵ Городилов А.Ю., Раззак М. А. Новые памятники эпохи бронзы в регионе Финского залива. Археологические исследования 2017 - 2019 гг. // *Археологические вести*. 28 (2020). СПб., 2020. С. 242-247.

Древности раннего железного века в округе обследуемого участка активно исследуются в последние десятилетия. Ближайшими памятниками этого времени является могильники расположенные в северо-западной части Ижорского плато: могильник Керстово 1 относящийся к древностям культуры каменных могильников с оградками рубежа эр¹⁷ и могильник Удосолово содержащий вещевой инвентарь, датируемый римским железным веком (перстни, фрагменты фибул), эпохой переселения народов (ременные пряжки, серебряная накладка звездчатой фибулы), ранним средневековьем (браслет с продольным валиком посередине, головка двурогой булавки).¹⁸ Другие памятники раннего железного века и раннего средневековья дорусского времени в ближайшей округе отсутствуют. Нет выявленных городищ эпохи раннего металла, в регион не проникло население культуры длинных курганов и сопок. Отсутствие финно-угорских захоронений I тыс. н. э. большинство исследователей связывают с местными особенностями обряда трупосожжения.¹⁹

Упоминание, финноугоского племени Водь, населявшего обследуемую территорию в на рубеже I-II тыс. н. э., как военного федерата Северо-Западной Руси зафиксировано в Новгородской первой летописи к XI в.²⁰ Активная хозяйственная колонизация обследуемой округи древнерусским населением начинается в XI-XII вв. из бассейна Ильменя и Псковского озера.²¹ Освоение земель возвышенности в это время носило, по сути, земель возвышенности в это время носило, по сути, внутренний характер, так как территория была государственно освоена к XI в. и у её западных границ разме-

¹⁶ Косарев М.Ф., Кузьминых С.В. К проблеме уральской прародины // *Journal de la Societe Finno-Ougrienne* 89. 2001. С. 99-126. Напольских В.В. Ведение в историческую уралоистику. Ижевск: УрО РАН, 1997. 268 с.; Сидоров В.В. Этногенез финнов по данным археологии // *Тверской археологический сборник (далее – ТАС) / Отв. ред. И. Н. Черных. 2009. Вып. 4. Том I. С. 397–402; Carpelan C. On Archaeological Aspects of Uralic, Finno-Ugric and Finnic Societies before AD 800 // The slavization of the Russian North. Mechanisms and Chronology. Slavica Helsingiensia. / Под ред. J. Nuorluoto. Helsinki: Helsinki University Press, 2006. No. 27. P. 78–92 и мн. др.*

¹⁷ Юшкова М.А. Новая группа памятников культуры могильников с каменными оградками (Tarandgräberkultur) на западе Ижорской возвышенности // *Диалог культур и народов средневековой Европы. СПб., 2010. С. 316-329.*

¹⁸ Сорокин П.Е., Шаров О.В. О новых находках римской эпохи на Северо-Западе // *Археологическое наследия Санкт-Петербурга. Выпуск 2: Древности Ижорской земли / Ред. П.Е. Сорокин. СПб., 2008. С.170–171*

¹⁹ Хвощинская Н. В. Славяне и финны на северо-западе Древнерусского государства. Автореферат на соискание ученой степени доктора исторических наук. М., 2008. С. 16.

²⁰ Рябинин Е. А. Водская земля Великого Новгорода. СПб., 2001. С 10.

²¹ Седов В.В. Финно-угры и балты в эпоху средневековья. М., 1987. С. 41

щались поселки, жители которых несли государственную пограничную службу.²² В северной части обследуемой округи (на Сойкинском мысу по восточному берегу Лужской губы) известен ряд могильников развитого средневековья относимых рядом исследователей к водским древностям.²³ Политически в XI-XV вв. обследуемая округа принадлежит особому административно-политическому образованию - Водской «Вотской» земле подвластной Господину Великому Новгороду.²⁴ Центром территории следует считать Копорскую крепость, получившую в XIII в. каменные укрепления.²⁵ Другими важными средневековыми укрепленными центрами региона являются Ямгород (Яма, Ямбург, Кенгисепп) заложенный в 1384 году на р. Луга «на яме» - почтовой станции на речной переправе²⁶ и созданный в конце XV столетия (уже после присоединения к Московскому царству) в противовес литовскому Ругодиву (Нарве) Ивангород.²⁷ Обе крепости были возведены с целью укрепления Ливонского пограничья и обеспечения безопасности пути торгового пути из залива по Луге, Мшаге и Шелони до оз. Ильмень. Население Водской земли, расположенной в северо-западном приграничье Новгородской республики, активно участвовало в многочисленных военных конфликтах. Так зимой 1240 -1241 гг. в ходе Новгородско-Тевтонского конфликта территория была захвачена войсками ордена и обложена данью. На Копорском погосте возведено укрепление – «город учиниша в Копорье погосте». Летом того же года князь Александр Ярославович Невский с дружиной, полками новгородцев, ладожан, а также земель Корела и Ижора, взял город. Отпустив немецких рыцарей «по своей воле», князи казнил «переветниковъ» из «Вожан и Чудь»²⁸.

²² Лесман Ю. М. Причудье, Ижорское плато и культурная специфика северорусского пограничья. // Российский археологический ежегодник №1. СПб., 2011. С. 417.

²³ Конькова О.И. Этнический состав средневекового населения Ижорского плато (постановка проблемы). // Вестник Санкт-Петербургского университета. Сер. 2. Вып.1. СПб., 2007. С. 226-239

²⁴ Рябинин Е. А. Водская земля Великого Новгорода. СПб., 2001. С 10-17.

²⁵ Кирпичников А.Н. Каменные крепости Новгородской земли. Л., 1984. С. 151-152.

²⁶ Там же. С. 180.

²⁷ Косточкин В.В. Крепость Ивангород. / Материалы и исследования по археологии СССР, № 31. М. 1952. // РусАрх. Сайт. [Электронный ресурс] URL: <http://www.rusarch.ru/kostochkin3>. (дата обращения: 18.03.2021).

²⁸ Новгородская первая летопись старшего и младшего изводов. М.-Л., 1950. Л. 165. С 295.

В конце XV в. Новгородская земля была присоединена к Московскому государству. Для упорядочения налогообложения были составлены писцовые книги, фиксирующие сведения о статусе и названии поселения, населении, размерах земельного фонда, фискальных обязанностях населения и предшествующем административном делении территории. Обследуемые территории вошли в состав обширной Водской пятины (её северо-западная окраина) и частично в северной части Шелонской пятины. Внутри пятин существовало деление на погосты – небольшие сельские центры, куда свозились налоговые сборы с округи. Помимо деления на пятины и погосты, было параллельное деление Новгородской земли на уезды.²⁹ Обследуемая территория вошла в состав Ямского уезда Водской пятины и северной части Ивангородского уезда Шелонской пятины.³⁰ Население в период XV-XVI вв. характеризуется как: московские и переселенные из других областей Московского государства помещики; ставшее автохтонным славянское большинство; отдельные локальные финоязычные группы, восходящие к западным («вожане», «чудины») и восточным («ижоряне», «ковошане» и др.) прибалтийским предкам.³¹ Внешняя политика Московского государства на его северо-западном пограничье в конце XV-начале XVI вв. складывалась в целом довольно удачно. Русско-Ливонские военные конфликты 1480-1481 и 1501-1503 гг. закончились восстановлением прежней границы по р. Нарве.³² В 1503 г. на выгодных для Москвы условиях, между сторонами было заключено шестилетнее перемирие, последовательно возобновлявшееся в 1509, 1514, 1521, 1531, 1534 и 1550 гг.³³ Прекращение на пятьдесят лет военных действий на северо-западном фронтире способствовало дальнейшему развитию региона.

²⁹ Неволин К. А. О пятинахъ и погостахъ Новгородскихъ. СПб., 1853. С. 137-139.

³⁰ Дмитриев А. В. Ингерманландская историко-культурная зона в свете некоторых новых документальных данных (по материалам собрания *Baltiska fogderakenskaper*) // Северорусские говоры. №12. СПб., 2012. С. 33. Рис. 1.

³¹ Новожилов А. Г. Историко-этнографические аспекты изучения Северо-западного фронта России. // Вестник ТГУ. Вып. 10 (126). Тамбов, 2013. С. 121.

³² Волков А. А. Войны и Войска Московского государства. (конец XV-первая половина XVII в.). М., 2004. С. 44

³³ Шаскольский И. П. Русско-ливонские переговоры 1554 г. и вопрос о ливонской дани. // Международные связи России до XVII в. М., 1961. С. 380.

События второй половины XVI в. на долгое время перечеркнули хрупкий мир в восточной Прибалтике. В 40-50-е гг. шведский король Густав Ваза взял курс на военную конфронтацию с Россией. Последовавшая в 1554-1557 гг. русско-шведская война развернулась на территориях соседней Корелы и не принесла успехов шведской короне. Мир был заключен по Ореховецкой границе 1323 г. В конфликте помимо регулярной армии, принимали участие помещики и земцы Водской пятины под командованием новгородского наместника Ф. Д. Палецкого.³⁴ В 1554 г. перемирие между Ливонией и Московским государством продлено не было из-за неуплаты немцами дани, предполагавшихся по договору.³⁵ В 1558 г. после обстрела крепости Ивангород из Нарвы началась Ливонская война, переросшая позже в войну за Ливонское наследство. Конфликт проходил между Русским царством, Великим княжеством Литовским (с 1569 г. Речью Посполитой), Шведским и Датским королевствами и был одним из самых затяжных и тяжелых за всю отечественную историю. Последние фазы ливонской войны складывались для русского государства крайне неудачно. Осенью 1581 г. шведские войска овладели Нарвой (ранее захваченной русскими), закрепились в Ивангороде, взяли Ям и Копорье.³⁶ Итогом подписанного в 1583 г. Плюсского перемирия стало присоединение к Швеции Ивангородского, Копорского, Ямского и Корельского уездов.³⁷ Русско-Шведская война 1590-1595 гг. вернула эти земли в состав русского государства Тявзенским мирным соглашением.³⁸ Династический кризис Рюриковичей, истощение продолжительными военными конфликтами и последовавшая смута начала XVII столетия вновь спровоцировала внешнюю агрессию и интервенцию на северо-западном фронтире Русского царства.

³⁴ Волков А. А. Войны и Войска Московского государства. (конец XV-первая половина XVII в.). М., 2004. С. 144.

³⁵ Попов. В. Е., Филлошкин А. И. Русско-ливонские договоры 1554 г. // Петербургские славянские и балтийские исследования. №1(7). СПб. 2010. С. 109-130.

³⁶ Волков А. А. Войны и Войска Московского государства. (конец XV-первая половина XVII в.). М., 2004. С. 161.

³⁷ Дементьев В. Историко-географический анализ внутренних и внешних границ Новгородской земли. // Арктика. XXI век. Гуманитарные науки. №17. Якутск, 2016. С. 59.

³⁸ Волков А. А. Войны и Войска Московского государства. (конец XV-первая половина XVII в.). М., 2004. С. 161-167.

Результаты Столбовского мирного договора 27 февраля 1617 г. закрепляли за Швецией территории и Ижорской земли с городами Корелой, Ям городом, Копорьем, Орешком и Ивангородом. Проживавшие на этих территориях русские люди, кроме крестьян и приходских священников, получили право в течении двух недель покинуть родные места и переехать на земли, оставшиеся за Московским государством.³⁹

104 года под властью Шведской короны усложнили и без того пестрый этнический и конфессиональный состав населения западной Ингерманландии (название появилось в период Шведского владычества). Новые власти заселяют территорию, изрядно обезлюдившую в результате предшествующих военных действий и миграций, финнами – лютеранами. Переселенцам давалось освобождение от службы в армии. Миграция шла из двух территорий Финляндии прихода Эюряпя провинции Саво, приграничного Ингерманландии и остальных приходов Саво. Две этнические группы – савокотт и эвмремейсет достаточно долго сохраняли взаимную дистанцию. К существующим на территории Ингрии вероисповеданиям православию и балтско-финскому язычеству прибавилось лютеранство, активно насаждаемое новой властью.⁴⁰ В административно-территориальном отношении шведская система базировалась на московском делении, но имела некоторые отличия.⁴¹ Трасса Объекта исследований проходит по землям Jamagorods län (Ямской лен) и Ivangorods län (Ивангородский лен). В границах Ямского лена проходит через его Toldotschi socken (погост Талдомский в Чуди по московскому делению). В это время появляются первые картографические источники территории.

³⁹ Дементьев В. Историко-географический анализ внутренних и внешних границ Новгородской земли. // Арктика. XXI век. Гуманитарные науки. №17. Якутск, 2016. С. 59.

⁴⁰ Новожилов А. Г. Историко-этнографические аспекты изучения Северо-Западного фронта России. // Вестник ТГУ. Вып. 10 (126). Тамбов, 2013. С. 121.

⁴¹ Дмитриев А. В. Административно-территориальное деление Ингерманландии и смежных с нею территорий в 1583—1590 годы в контексте новых данных топонимики. // Scando-Slavica 61 (2), 180-206.

Ингерманландия была занята русскими войсками в ходе весенней кампании 1703 г., в самом начале Северной войны. 9 августа 1704 года штурмом были взяты Ивангород и Нарва. Юридически военные достижения были закреплены Ништадским мирным договором, включившим территории Ингрии в состав Российской империи. Оформление административных границ региона началось еще во время Северной войны. Первым «учинен над приращенными нашими войною наследственными провинциями, Ингриею и Карелиею, купно с Эстляндиею и иными издревле нам принадлежащими, генеральным губернатором» стал А. Д. Меньшиков уже в 1704 г., принявший титул князя Ингерманландского. Указом Петра I от 18 декабря 1708 г. территория России была разделена на 8 крупных губерний: Московскую, Ингерманландскую (с 1710 Санкт-Петербургская), Архангелогородскую, Киевскую, Смоленскую, Казанскую, Азовскую, Сибирскую. Внутреннее деление губерний менялось: в 1710-1715 гг. они делились на обер-комендантские провинции, в 1715-1719 гг. — на ландратские доли (административно-фискальные единицы). Территории обследования находились в границах Санкт-Петербургской губернии.

В январе 1780 г. административной реформой Екатерины II Петербургская губерния была реорганизована, в её составе выделены 7 уездов. Обследуемые земли вошли в Ямбургский уезд. В административном отношении Екатерининское деление Санкт-Петербургской (Санктпетербургской) губернии просуществовало вплоть до советской реформы 1 августа 1927 г. Менялось только название (с 1914 г – Петроградская; с 1924 г. - Ленинградская) и центры входящих в неё уездов.

5.2. Описание объектов археологического наследия.

5.2.1. Выявленный объект культурного наследия Селище Жабино 1.

В полевой сезон 2021 года, экспедицией ООО «Терра» под руководством Бахтырева Алексея Юрьевича на основании выданного на его имя открытого листа №0759-2021 выданного 1 июня 2021 года Министерством Культуры Российской Федерации (срок действия открытого листа: с 1 июня по 30 декабря 2021 года.) проведены археологические исследования (археологическая разведка) проектируемого объекта ««Трубопровод метанола от промышленной площадки ООО «ПГ «Фосфорит» до «Портэнерго Усть-Луга» в Кингисеппском районе Ленинградской области». (Отчет. Л. 44-58, Илл. 89-171; Илл. 3,4)

На этапе историко-архивных изысканий и анализа данных исторической картографии, в южной части земельного отвода, на правом берегу р. Луга, на карте Э. Белинга, 1678-1688 гг. локализован населенный пункт «Svokitula».

На полевом этапе работ в ходе разведочной локализации указанного поселения в трассе Объекта исследований, на мысовом участке высокой поймы правобережья р. Луга, в 539 м юго-восточнее д. Жабино, в 176 м севернее автодороги д. Жабино-д. Большой Луцк, в 1077 м западнее юго-западнее снт. Радуга, в границах Большелуцкого сельского поселения Кингисеппского района Ленинградской области был выявлен памятник археологии "Селище Жабино 1".

С целью выявления данного исторического поселения и определения его границ было заложено 10 археологических шурфов.

В связи с неконтролируемо поступающими грунтовыми водами Шурф №6 прокопан до материковой поверхности не был. Выявленные напластования, были представлены аллювиальными отложениями мощностью до 1,8 м, наполненные археологическим материалом. В Шурфах №7 и №8, были выявлены переотложенные (запаханные) культурные напластования темно-серой (местами черной) супеси, мощностью (до уровня «Пятна ям на

материке») до 0,58 м, так же содержащие археологические материалы. С целью сохранения непо потревоженных участков культурного слоя, материковые ямы нами не выбирались.

Шурфы 9, 10, 12-15 с западной, северной и восточной сторон, заложены для определения границ исторического поселения, на участках понижения рельефа местности, а также на участках, где в обнажениях грунта (кротовинах) выходы культурного слоя не фиксировались. Шурф № 11 поставлен в створе трассы объекта исследований для обозначения выходного котлована ГНБ на безопасном расстоянии от северной границы памятника.

В южной части объект культурного (археологического) наследия (в связи с локализацией археологического материала в Шурфе №6, а также находками подъемного керамического материала) был ограничен современным руслом р. Луга.

Таким образом, в результате проведенных археологических исследований, локализовано историческое поселение «Svokitula» известное по карте Э. Белинга «1678-1688 гг.), получившее название по ближайшему населенному пункту, как объект археологического наследия «Селище Жабино 1» XVI-XII вв. Поверхностные культурные напластования исторического поселения по всей видимости полностью переотложены в результате распашки и непо потревоженные слои сохранились в заполнении материковых ям. Выявленный объект археологического наследия несет информацию о материальной культуре населения Лужско-Нарвского междуречья в эпоху позднего средневековья - Нового времени.

Месторасположение выявленного объекта культурного наследия.

Ленинградская область, Кингисеппский район, Большелуцкое сельское поселение, мыс левого берега реки Луга, 539 м к юго-востоку от современной восточной административной границы д. Жабино, на необрабатываемом зарастающем поле.

Поворотные точки выявленного объекта археологического наследия

№ точки	МСК-47		WGS-84	
	N	E	N	E
Т.1	378700.645	1281117.547	59°25'13.64"C	28°29'45.11"B
Т.2	378765.462	1281158.641	59°25'15.71"C	28°29'47.74"B
Т.3	378665.434	1281396.838	59°25'12.42"C	28°30'2.79"B
Т.4	378642.258	1281396.987	59°25'11.65"C	28°30'2.78"B
Т.5	378628.727	1281320.027	59°25'11.26"C	28°29'57.92"B
Т.6	378652.161	1281226.553	59°25'12.03"C	28°29'51.98"B

Описание границ выявленного объекта археологического наследия.

Границы выявленного объекта определены рельефом и современным урезом воды правого берега реки Луга. Западная граница определена понижением рельефа (понижение поймы), а также обнажениями грунта (кротовинами), в которых выход культурных напластований не фиксировался. Северная граница определена понижением рельефа (понижение поймы), а также обнажениями грунта (кротовинами), в которых выход культурных напластований не фиксировался. Восточная граница определена обнажениями грунта (кротовинами), в которых выход культурных напластований не фиксировался.

Границы выявленного объекта определены поворотными точками Т.1 – Т.6 (координаты в системе координат МСК-47 и WGS-84):

От **Т.1** до **Т.2** – 76,3 м по прямой, от **Т.1** современного уреза воды в реке Луга направлением к северо-востоку через небольшую дюнную возвышенность к **Т.2** локализующейся на участке плавного понижения рельефа к плавному дюнному повышению в северо-восточной части ОАН.

От **Т.2** до **Т.3** – 257,8 м по прямой, от **Т.2** вдоль по участку понижения рельефа вдоль небольшой дюнной возвышенности направлением северо-запад – юго-восток к **Т.3**.

От **Т.3** до **Т.4** – 23,5 м по прямой, от **Т.3** от небольшой дюнной возвышенности направлением к югу в сторону поймы и современного уреза воды в реке Луга до **Т.4**.

От **Т.4** до **Т.5** – 77,5 м по прямой, от **Т.4** направлением к западу юго-западу вдоль поймы и современного уреза воды в реке Луга до **Т.5**.

От **Т.5** до **Т.6** – 99,7 м по прямой, от **Т.5** направлением к западу северо-западу вдоль поймы и современного уреза воды в реке Луга до **Т.6**.

От **Т.6** до **Т.1** – 116,6 м по прямой, от **Т.6** направлением к западу северо-западу вдоль поймы и современного уреза воды в реке Луга до **Т.1**.

Общая площадь выявленного объекта археологического наследия составила **1.8 Га (18 131,8 кв. м)**. (Илл. 4).

Описание объекта археологического наследия:

Объект археологического наследия «Селище Жабино 1», представляет собой остатки исторического поселения известного по шведским источникам рубежа XVII-XVIII вв. (карта Э. Белинга, 1678-1688 гг.) как «Svokitula». Датировка объекта археологического наследия XVI-XVIII вв. установлена по данным картографии и подтверждена археологическими материалами.

Историко-культурная ценность объекта:

Выявленный объект археологического наследия «Селище Жабино 1» XVI-XIII вв. является остатками исторического поселения «Svokitula» известного по карте Э. Белинга «1678-1688 гг.». Остатки переотложенных (вероятно, в результате распашки) а также сохранившихся (вероятно, в заполнении материковых ям) культурных напластований несут в себе ценную информацию о материальной культуре населения Лужско-Нарвского междуречья в эпоху позднего средневековья - Нового времени.

5.2.2. Выявленный объект культурного наследия "Группа углежогных куч Факел 1".

В полевой сезон 2021 года, экспедицией ООО «Терра» под руководством Бахтырева Алексея Юрьевича на основании выданного на его имя открытого листа №0759-2021 выданного 1 июня 2021 года Министерством Культуры Российской Федерации (срок действия открытого листа: с 1 июня по 30 декабря 2021 года.) проведены археологические исследования (археологическая разведка) проектируемого объекта «Трубопровод метанола от промышленной площадки ООО «ПГ «Фосфорит» до «Портэнерго Усть-Луга» в Кингисеппом районе Ленинградской области». (Илл. 1-3)

В ходе визуального осмотра трассы Объекта исследований близ (в 0,9 км к северу) Садоводческого товарищества Факел, на территории Большелуцкого с/п, Кингисеппского района Ленинградской области выявлен выявлен объект культурного (археологического) наследия «Группа углежогных куч Факел 1» (Отчет Л. 63-68, Илл. 5, 6, 225, 226, 308-320, 392; Илл. 3, 5). Памятник представляет собой две невысокие (до 0.6 м) насыпи, округлой формы, размерами: Куча №1 7,5x8 м; Куча №2 8x8,5 м. В центральной части углежогных куч имеется небольшое понижение к центру, а с северо-восточной, восточной и юго-восточной сторон визуально читаются «ровики». В верхней части Кучи №2 выявлены кротовины (норы?) с выходами угля. Выявленный объект культурного наследия представляет собой остатки углежогного промысла населения Лужско-Нарвского междуречья. В виду отсутствия какого-либо археологического материала (археологических предметов), его датировка затруднительна, однако опираясь на аналогии, можно предположить, что период функционирования указанных углежогных куч относится к концу XIX началу XX вв. В соответствии с нормами ст. 3 и пунктом 6 статьи 18 Федерального Закона от 25 июня 2002 года № 73-ФЗ «Об объектах культурного наследия» объект археологического наследия считается выявленным объектом культурного наследия со дня его обнаружения. В соответствии с нормами действующего законодательства в области

государственной охраны объектов культурного наследия, уведомление о памятнике и вся необходимая информация были отправлены в Комитет по сохранению культурного наследия Ленинградской области после получения координат и топографической съемки от заказчика.

Наименование объекта: объект археологического наследия «Группа углежогных куч Факел 1» XIX нач. XX вв.

Местоположение объекта: Ленинградская область, Кингисеппский район, Большелуцкое сельское поселение, 0,9 км к северу от СНТ «Факел», в 30 м к северо-востоку от створа «Северо-Европейского газопровода», 300 м к северу от р. Солка, в 80 м к востоку от подболоченного русла р. Курза (левого притока р. Солка), на мысу юго-западной окраины Тарарайского болота.

Поворотные точки выявленного объекта археологического наследия

№ точки	МСК-47		WGS-84	
	N	E	N	E
Т.1	401968.851	1274653.814	59°28'24.58"С	28°27'46.05"В
Т.2	401974.121	1274923.571	59°28'25.37"С	28°27'49.13"В
Т.3	401907.646	1274928.698	59°28'24.58"С	28°27'51.27"В
Т.4	401902.098	1274660.369	59°28'23.89"С	28°27'50.72"В

Описание границ выявленного объекта археологического наследия:

Границы выявленного объекта определены рельефом и проведенной шурфовкой. Северо-восточная граница определена подболоченной низиной юго-восточной окраины Тарарайского болота, в связи с отсутствием видимых обнажений (в виде «кротовин», «выворотов» деревьев и т.п.), юго-восточная, юго-западная и северо-западная границы установлены при помощи шурфовки. Шурф №118 определяет юго-восточную границу памятника, Шурф № 119 южную границу, Шурф № 120 – северо-западную (Илл. 5).

Границы выявленного объекта определены поворотными точками Т.1 – Т.4 (координаты в системе координат МСК-74 и WGS-84):

От Т.1 до Т.2 – 30,2 м по прямой, от Т.1 по ровной площадке до уреза воды в подболоченной низине юго-восточной окраины Тарарайского болота к Т.2 направлением юго-запад – северо-восток.

От Т.2 до Т.3 – 42,3 м по прямой, от Т.2 вдоль подболоченной низины юго-восточной окраины Тарарайского болота, направлением северо-запад – юго-восток к Т.3.

От Т.3 до Т.4 – 24,5 м по прямой, от Т.4 от подболоченной низины юго-западной окраины Тарарайского болота по ровному участку направлением северо-восток – юго-запад к Т.4.

От Т.4 до Т.1 – 47,4 м по прямой, от Т.4 вдоль по ровному участку направлением юго-восток – северо-запад к Т.1.

Общая площадь выявленного объекта археологического наследия составила 0,11 Га (1146,25 кв. м).

Описание объекта археологического наследия:

Группа углежогных куч, представляет собой две невысокие (до 0.6 м) насыпи, округлой формы, размерами: Куча №1 7,5х8 м; Куча №2 8х8,5 м. В центральной части углежогных куч имеется небольшое понижение к центру, а с северо-восточной, восточной и юго-восточной сторон визуально читаются «ровики». В верхней части Кучи №2 выявлены кротовины (норы?) с выходами угля. Датировка объекта археологического наследия XIX нач. XX вв. установлена по аналогиям.

Историко-культурная ценность объекта:

Выявленный объект археологического наследия «Группа углежогных куч Факел 1» XIX нач. XX вв. является остатками углежогного промысла населения Лужско-Нарвского междуречья в Нового времени.

5.2.3. *Выявленный объект культурного наследия «Каменная выкладка Лужицы 8».*

В полевой сезон 2021 года, экспедицией ООО «Терра» под руководством Бахтырева Алексея Юрьевича на основании выданного на его имя открытого листа №0759-2021 выданного 1 июня 2021 года Министерством Культуры Российской Федерации (срок действия открытого листа: с 1 июня по 30 декабря 2021 года.) проведены археологические исследования (археологическая разведка) проектируемого объекта «Трубопровод метанола от промышленной площадки ООО «ПГ «Фосфорит» до «Портэнерго Усть-Луга» в Кингисеппском районе Ленинградской области». (Илл. 1-3)

На этапе историко-архивных изысканий и анализа данных исторической картографии, в центральной части земельного отвода, в округе озер правобережья низовьев р. Луга фиксируется заселение начиная с эпохи камня.⁴²

В ходе визуального осмотра трассы Объекта исследований на участке междуречья р. Лужица (в 1,9 км к западу) и безымянного ручья (в 0,6 км к востоку), впадающего в Финский залив выявлена массивная каменная выкладка искусственного происхождения. Объект культурного наследия расположен в 1,4 км восточнее исчезнувшей д. Верхние Лужицы, 1,4 км южнее трассы ЛЭП. Судя по участку леса, в котором располагается выявленный объект, его возраст значительно превышает сто лет. Поскольку в соответствии требованиями действующей редакции положения запрещается нарушение целостности выраженных в рельефе местности объектов шурфовкой (п. 3.8 Положения о порядке проведения археологических полевых работ и составления научной отчётной документации, утвержденной постановлением Бюро Отделения историко-филологических наук Российской академии наук от

⁴² Лапшин В.А. Археологическая карта Ленинградской области. Т.1. Л., 1990. С. 101-108; Тимофеев В. И. Памятники мезолита и неолита региона Петербурга и их место в системе культур каменного века Балтийского региона. // Древности Северо-запада России (славяно-финно-угорское взаимодействие, русские города Балтики). СПб., 1993. С. 8-34.

«20» июня 2018 г. № 32) сведений о стратиграфии самих выкладок и сопровождающем археологическом материале получить не удалось. К сохранению объекта были предприняты следующие меры: в его ближайшей округе заложен Шурф № 140 для определения северной границы объекта археологического наследия и поиска не выраженных в рельефе иных остатков человеческой деятельности. Восточная, южная и западная границы, определены рельефом местности, а именно подболоченной низиной по краям небольшой моренной гряды. По результатам шурфовки и обследование прилегающих территорий, определены координаты поворотных точек границ памятника и выполнена его топографическая съемка. В результате проведенных археологических исследований, был выявлен неизвестный ранее памятник археологии «**Каменная выкладка Лужицы 8**» (Отчет Л. 77- 81, Илл 431-442; Илл. 3, 6). Информация о его культурной принадлежности и датировке может быть получена в ходе раскопочных исследований. **В связи с указанными обстоятельствами, в соответствии со ст. 3 и пунктом 6 статьи 18 Федерального Закона от 25 июня 2002 года № 73-ФЗ «Об объектах культурного наследия» объект археологического наследия считается выявленным объектом культурного наследия со дня его обнаружения.** . В соответствии с нормами действующего законодательства в области государственной охраны объектов культурного наследия, уведомление о памятнике и вся необходимая информация были отправлены в Комитет по сохранению культурного наследия Ленинградской области после получения координат и топографической съемки от заказчика.

Наименование объекта: объект археологического наследия «Каменная выкладка Лужицы 8».

Местоположение объекта: Ленинградская область, Кингисеппский район, Усть-Лужское сельское поселение, 2,8 км к юго-востоку от современной южной административной границы д. Лужицы, в 583 м к западу

от безымянного ручья, на южной оконечности моренного холма, на небольшой возвышенности, в лесу.

Поворотные точки выявленного объекта археологического наследия

№ точки	МСК-47		WGS-84	
	N	E	N	E
Т.1	384619.549	1279242.906	59°37'44.86"С	28°23'18.08"В
Т.2	384594.569	1279225.908	59°37'46.97"С	28°23'17.69"В
Т.3	384573.587	1279268.420	59°37'47.15"С	28°23'22.07"В
Т.4	384595.196	1279276.924	59°37'45.01"С	28°23'22.36"В

Описание границ выявленного объекта археологического наследия:

Границы выявленного объекта определены с восточной южной и западной сторон плавным понижением рельефом к подболоченной низине, северная граница ОАН определена шурфовкой.

Границы выявленного объекта определены поворотными точками Т.1 – Т.5 (координаты в системе координат МСК-47 и WGS-84):

От **Т.1** до **Т.2** – 66,2 м по прямой, от **Т.1** вдоль западного пологого склона небольшой моренной гряды по подболоченной низине направлением на юг - север к **Т.2**.

От **Т.2** до **Т.3** – 69,5 м по прямой, от **Т.2** от подболоченной низины, с западной стороны через небольшую моренную грядку, к ее пологому, восточному, подболоченному склону, направлением запад – восток к **Т.3**.

От Т.3 до Т.4 – 68,2 м по прямой, от Т.3 вдоль восточного пологого склона небольшой моренной гряды по подболоченной низине направлением на север - юг к Т.4.

От Т.4 до Т.1 – 68,1 м по прямой, от Т.4 вдоль южного пологого склона небольшой моренной гряды по подболоченной низине направлением на юг - север до Т.1.

Общая площадь выявленного объекта археологического наследия составила 0,44 Га (4493,86 кв. м).

Описание объекта археологического наследия:

Объект археологического наследия «Каменная выкладка Лужицы 8», представляет собой сооружения неизвестного назначения возрастом более ста лет. Памятник состоит из выкладки крупных валунов, круглой или близкой к кругу формы в плане. Диаметр выкладки варьируется около 8х8,5 м, высота до 1.1 м. В соответствии с действующей методикой археологических исследований, а именно с пунктом 3.8 Положения о порядке проведения археологических полевых работ и составления научной отчётной документации, утвержденной постановлением Бюро Отделения историко-филологических наук Российской академии наук от «20» июня 2018 г. № 32 нарушение целостности выраженных в рельефе местности объектов шурфовкой на прямую запрещено. Информация о его культурной принадлежности и датировке может быть получена в ходе раскопочных исследований.

Историко-культурная ценность объекта:

Различные каменные выкладки изучаются разведочными и раскопочными археологическими работами на территории северо-запада России в последнее десятилетие.

Ближайшими в выявленному объекту известными каменными конструкциями являются жальничные могильники в округе деревень Большая

Россия, Вердия, Валговицы и Великино датируемые средними веками.⁴³ Другим типом каменных сооружений являются распространенные на островах финского залива и его северном побережье памятники культуры каменных курганов эпохи бронзы.⁴⁴ В районе д. Керстово известен каменный могильник эпохи раннего железа.⁴⁵ В Приозерском районе известны группы каменных сложений, определяемых исследователями как «лапландские кучи» - ритуально погребальные объекты раннего железного века I тыс. до н. э. – I тыс. н. э.⁴⁶ Известны группы каменных куч и в Подпорожском районе Ленинградской области. Раскопки такой кучи в районе д. Гришкино позволили определить её как часть остатков погребального обряда или иных культовых действий населения периода раннего железного века – Нового времени.⁴⁷ Несколько каменных куч исследованы Б.С. Короткевичем в Бокситогорском районе. Работами было доказано их искусственное происхождение, но назначение и культурная атрибуция не определена.⁴⁸ Для датировки и определения культурной принадлежности, выявленного нами в отчетный полевой сезон объекта культурного наследия «Каменная выкладка Лужицы 8» необходимо проведение раскопочных археологических исследований.

⁴³ Лапшин В.А. Археологическая карта Ленинградской области. Т.1. Л., 1990. С. 107, 108.

⁴⁴ Городилов А.Ю., Раззак М. А. Новые памятники эпохи бронзы в регионе Финского залива. Археологические исследования 2017 - 2019 гг. // Археологические вести. 28 (2020). СПб., 2020. С. 242-247.

⁴⁵ Юшкова М.А. Новая группа памятников культуры могильников с каменными оградками (Tarandgräberkultur) на западе Ижорской возвышенности // Диалог культур и народов средневековой Европы. СПб., 2010. С. 316-329.

⁴⁶ Бельский С.В. Производственный отчет об археологическом обследовании проектируемого объекта «Газопровод - отвод к Приозерску Ленинградская обл. МАЭ РАН СПб., 2017. Семенов С.А., Васильев Ст. А. Новые материалы к археологической карте Ленинградской области. // Бюллетень ИИМК РАН. №9 СПб, 2019. С. 77, 78

⁴⁷ Васильев Ст. А. Отчет о проведении историко-культурной экспертизы объектов археологического наследия в 2016 г. Том.29. Гришкино 1. Группа каменных куч. СПб., 2016.

⁴⁸ Короткевич Б.С. отчет об охранных археологических раскопках на поселении Максимова 8, группе каменных насыпей Забелье 1 и курганном могильнике Дыми 1 в 2016-2017 гг., СПб., 2018.

6. РАЗДЕЛ 2. Оценка воздействия проводимой или планируемой хозяйственной деятельности на объекты археологического наследия

6.1. Оценка воздействия проектируемых работ на выявленный объект культурного наследия Селище Жабино 1.

Трасса проектируемого объекта «Трубопровод метанола от промышленной площадки ООО «ПГ «Фосфорит» до «Портэнерго Усть-Луга» на участке пикетов 32-34 пересекает территорию выявленного объекта культурного наследия "Селище Жабино 1" в его восточной части. Длина проектируемой траншеи метанолопровода в границах памятника составляет 88 м. согласно данным разведки 2021 года, варьируется от 0,42 до 0,56 м. (Отчет. Л. 44-58, 150-201 Илл. 80-171). Согласно сведениям проектной документации и в соответствии с нормами СН 459-74 «Нормы отвода земель для нефтяных и газовых скважин» «ширина полосы земель, отводимых во временное краткосрочное пользование на период строительства, для нефтепроводов, газопроводов и продуктопроводов диаметром более 150 до 500 мм, на землях, где должно производиться снятие и восстановление плодородного слоя, составляет 32 м.» (ПОС. Л. 28). В границах этой полосы на подготовительном этапе работ планируются следующие мероприятия, ведущие за собой повреждение культурного слоя археологического памятника "Селище Жабино 1": расчистка строительной полосы от леса и кустарника, устройство площадок складирования древесины, расчистку территории работ от леса, корчевка пней, снятие и складирование в специально отведенных местах плодородного слоя почвы, планировка строительной полосы,

строительство вдольтрассовых временных дорог и монтажных проездов, вывозка на трассу труб, кривых, поддержание дорог в работоспособном состоянии, устройство защитных ограждений, обеспечивающих безопасность производства работ. (ПОС. Л. 49-51). В ходе строительства трубопровода планируется выполнить: отрыв траншеи, обратную засыпку, планировочные работы на трассе. Ширина траншеи по дну для проектируемых трубопроводов принята с учетом технологии производства земляных работ и составляет не менее 2,0 м. Глубину заложения трубопроводов предусмотреть в зависимости от несущей характеристики грунтов, глубины промерзания, но не менее 1,0 метра до верхней образующей. Разработка грунта, согласно проектным решениям, ведется одноковшовым экскаватором, оборудованным обратной лопатой с ковшом емкостью 0,5 м³ типа ЕК-12. Обратную засыпку после укладки трубы предусмотрено осуществлять бульдозером мощностью 100-130 л.с. типа ДЗ-27, а в стесненных условиях одноковшовым экскаватором. Уплотнение грунта предусматривается ручными пневмотрамбовками (ПОС. Л. 32, 53-56. ПЗ. Л. 23). Раскорчевка деревьев, срез плодородного грунта, проезд землеройной техники и бульдозеров по территории памятника и пр. приведут к полному разрушению его культурных напластований в пределах 32-метровой полосы отвода и возможным случайным в повреждения культурного слоя памятника за пределами полосы отвода. Таким образом, минимальная общая площадь ущерба, причиняемого памятнику реализацией проектных решений в ходе строительства объекта, составит 1904 м².

В тоже время, трубопровода через переход р. Луга предусматривается методом горизонтального направленного бурения (ГНБ). Для выполнения работ по бурению необходимо устройство трех площадок: площадка №1 для размещения буровой установки и вспомогательного технологического оборудования, площадка № 2 для обустройства места выхода скважины; площадка №3 для подготовки трубопровода к протаскиванию в пробуренную скважину, включающей монтаж, сварку, контроль сварных стыков, испытание и изоляцию стыковых соединений трубопровода, а также расстановку опор с

последующей укладкой на них заизолированного трубопровода. Согласно первоначальным проектным решениям устройство площадок № 2 и №3 планировалось в границах выявленного объекта культурного наследия "Селище Жабино 1": вырубка леса и расчистка от кустарника (при наличии), вертикальная и горизонтальная планировка; укладка железобетонных плит под буровое, вспомогательное оборудование и трубопровод, разработка входных и выходных приемков, канав, устройство защитных обваловок.

Монтажная площадка № 2 размещается на точке выхода бура и имеет размеры 28 x 32 м, которые учитывают допустимые отклонения створа скважины в продольном и поперечном направлениях. Под оборудование на площадке укладываются железобетонные плиты ПД 20.15-17 серии 3.503.1-93 размером 2 x 1,5 x 0,21 м. Под плиты производится отсыпка и утрамбовка щебня с устройством выравнивающей песчаной подсыпки толщиной до 0,2 м. На площадке выкапывается выходной приемок размером 3x3x2÷3м для выхода бурового раствора, перекачки его на шламоотделители и протаскивания подготовленного трубопровода. Вокруг площадки необходимо устройство дренажной канавы с приемком в наиболее низкой точке.

Монтажная площадка № 3 расположена по трассе далее площадки №2. Протяженность площадки составляет от 120 до 340 м в зависимости от длины перехода, ширина площадки равна 20 м. По поверхности площадки под выкладку дюкера, предусмотрена укладка железобетонных плит 2П18.15 размером 1,75x1,5x0,16 с выравнивающей песчаной подсыпкой толщиной до 0,1 м с последующей установкой на них роликовых опор. Подготовленный для протаскивания трубопровод с оголовком укладывается на роликовые опоры, расстояние между которыми составляет 10 - 14 м. Логистические схемы доставки оборудования и материалов к месту работ проектом не приводятся.

Схема обустройства монтажных площадок, расположение бурового комплекса и технологического оборудования, а также железобетонных плит на монтажных площадках уточняется на стадии ППР под конкретное буровое оборудование (ПОС. Л. 71-82; ПЗ. Л.19).

Поскольку точка выхода буровой скважины на момент написания работ была не определена, расчет повреждений, наносимых выявленному объекту культурного наследия "Селище Жабино 1" в ходе реализации данных проектных решений был затруднителен. В тоже время очевидно, что расположение площадок №№2 и 3 ГНБ в границах памятника нанесли бы ему значительный урон.

6.2. Оценка воздействия проектируемых работ на выявленный объект культурного наследия "Группа углежогных куч Факел 1".

Трасса проектируемого объекта «Трубопровод метанола от промышленной площадки ООО «ПГ «Фосфорит» до «Портэнерго Усть-Луга» на участке пикетов 113-115 проходит севернее территории выявленного объекта культурного наследия "Группа углежогных куч Факел 1", в 9 метрах от его северной границы, не затрагивая непосредственно сооружения. В то же время территория памятника полностью расположена в границах 32-метровой полосы земельного отвода объекта «Трубопровод метанола от промышленной площадки ООО «ПГ «Фосфорит» до «Портэнерго Усть-Луга». Размеры насыпей: Куча №1 7,5x8 м; Куча №2 8x8,5 м. В центральной части углежогных куч имеется небольшое понижение к центру, а с северо-восточной, восточной и юго-восточной сторон визуально читаются «ровики» (Отчет. Л. 63-68, 221-244; Илл. 225-321) Согласно сведениям проектной документации и в соответствии с нормами СН 459-74 «Нормы отвода земель для нефтяных и газовых скважин» «ширина полосы земель, отводимых во временное краткосрочное пользование на период строительства, для нефтепроводов, газопроводов и продуктопроводов диаметром более 150 до 500 мм, на землях, где должно производиться снятие и восстановление плодородного слоя, составляет 32 м.» (ПОС. Л. 28). В границах этой полосы на подготовительном этапе работ планируются следующие мероприятия, ведущие за собой

повреждение культурного слоя и конструкций насыпей археологического памятника "Группа углежогных куч Факел 1": расчистка строительной полосы от леса и кустарника, устройство площадок складирования древесины, расчистку территории работ от леса, корчевка пней, снятие и складирование в специально отведенных местах плодородного слоя почвы, планировка строительной полосы, строительство вдольтрассовых временных дорог и монтажных проездов, вывозка на трассу труб, кривых, поддержание дорог в работоспособном состоянии, устройство защитных ограждений, обеспечивающих безопасность производства работ. (ПОС. Л. 49-51). В ходе строительства трубопровода планируется выполнить: отрыв траншеи, обратную засыпку, планировочные работы на трассе. Ширина траншеи по дну для проектируемых трубопроводов принята с учетом технологии производства земляных работ и составляет не менее 2,0 м. Глубину заложения трубопроводов предусмотреть в зависимости от несущей характеристики грунтов, глубины промерзания, но не менее 1,0 метра до верхней образующей. Разработка грунта, согласно проектным решениям, ведется одноковшовым экскаватором, оборудованным обратной лопатой с ковшом емкостью 0,5 м³ типа ЕК-12. Обратную засыпку после укладки трубы предусмотрено осуществлять бульдозером мощностью 100-130 л.с. типа ДЗ-27, а в стесненных условиях одноковшовым экскаватором. Уплотнение грунта предусматривается ручными пневмотрамбовками (ПОС. Л. 32, 53-56. ПЗ. Л. 23). Раскорчевка деревьев, срез плодородного грунта, проезд землеройной техники и бульдозеров по территории памятника и пр. приведут к полному разрушению его культурных напластований в пределах 32-метровой полосы отвода и возможным случайным в повреждения культурного слоя памятника за пределами полосы отвода. Кроме того, в 17 м южнее территории выявленного объекта культурного наследия "Группа углежогных куч Факел 1" проходит грейдерная автодорога вдоль трубопровода, привлекаемая к использованию в ходе строительства объекта «Трубопровод метанола от промышленной площадки ООО «ПГ «Фосфорит» до «Портэнерго Усть-Луга».

При такой логистической схеме напластования указанного памятника могут быть повреждены при вывозе сведённого леса и подвозе стройматериалов и оборудования.

Таким образом, при реализации проектных решений строительства объекта «Трубопровод метанола от промышленной площадки ООО «ПГ «Фосфорит» до «Портэнерго Усть-Луга» велика вероятность полного уничтожения выявленного объекта культурного наследия Группа углежогных куч Факел 1"

6.3. Оценка воздействия проектируемых работ на выявленный объект культурного наследия «Каменная выкладка Лужицы 8».

Трасса проектируемого объекта «Трубопровод метанола от промышленной площадки ООО «ПГ «Фосфорит» до «Портэнерго Усть-Луга» на участке пикетов 309, 310 пересекает территорию выявленного объекта культурного наследия «Каменная выкладка Лужицы 8», в непосредственной близости к конструкции выкладки. (Отчет. Листы 76-81, 300-307; Илл. 431-443). Согласно сведениям проектной документации и в соответствии с нормами СН 459-74 «Нормы отвода земель для нефтяных и газовых скважин» «ширина полосы земель, отводимых во временное краткосрочное пользование на период строительства, для нефтепроводов, газопроводов и продуктопроводов диаметром более 150 до 500 мм, на землях, где должно производиться снятие и восстановление плодородного слоя, составляет 32 м.» (ПОС. Л. 28). В границах этой полосы на подготовительном этапе работ планируются следующие мероприятия, ведущие за собой повреждение культурного слоя и конструкций насыпей археологического памятника «Каменная выкладка Лужицы 8»: расчистка строительной полосы от леса и кустарника, устройство площадок складирования древесины, расчистку территории работ от леса, корчевка пней, снятие и складирование в специально отведенных местах плодородного слоя почвы, планировка строительной полосы, строительство вдольтрассовых временных дорог и

монтажных проездов, вывозка на трассу труб, кривых, поддержание дорог в работоспособном состоянии, устройство защитных ограждений, обеспечивающих безопасность производства работ. (ПОС. Л. 49-51). В ходе строительства трубопровода планируется выполнить: отрыв траншеи, обратную засыпку, планировочные работы на трассе. Ширина траншеи по дну для проектируемых трубопроводов принята с учетом технологии производства земляных работ и составляет не менее 2,0 м. Глубину заложения трубопроводов предусмотреть в зависимости от несущей характеристики грунтов, глубины промерзания, но не менее 1,0 метра до верхней образующей. Разработка грунта, согласно проектным решениям, ведется одноковшовым экскаватором, оборудованным обратной лопатой с ковшом емкостью 0,5 м³ типа ЕК-12. Обратную засыпку после укладки трубы предусмотрено осуществлять бульдозером мощностью 100-130 л.с. типа ДЗ-27, а в стесненных условиях одноковшовым экскаватором. Уплотнение грунта предусматривается ручными пневмотрамбовками (ПОС. Л. 32, 53-56; ПЗ. Л. 23). Раскорчевка деревьев, срез плодородного грунта, проезд землеройной техники и бульдозеров по территории памятника и пр. приведут к полному разрушению его культурных напластований в пределах 32-метровой полосы отвода и возможным случайным повреждения культурного слоя памятника за пределами полосы отвода. Устройство траншеи трубопровода, проезд землеройной техники и бульдозеров по территории памятника приведет к полному разрушению конструкции каменной выкладки и других следов человеческой деятельности, относящихся к выявленному объекту культурного наследия «Каменная выкладка Лужицы 8» не читающихся в современном рельефе.

7. РАЗДЕЛ 3. Определение и обоснование мероприятий по обеспечению сохранности объектов археологического наследия

7.1. Общие моменты по определению и обоснованию мероприятий по обеспечению сохранности археологических памятников в створе объекта «Трубопровод метанола от промышленной площадки ООО «ПГ «Фосфорит» до «Портэнерго Усть-Луга».

Наличие раздела по сохранению объектов культурного наследия в строительной проектной документации регламентируется п.2 ст. 36 Федерального закона от 25.06.2002 N 73-ФЗ. Их необходимость для той или иной документации, механизм согласования таких разделов, проведения их экспертизы, а также взаимодействия эксперта, заказчика и органов государственной охраны памятников прописаны Письмом Министерства культуры Российской Федерации №236-01.1-39-00 от 03.08.17 (Приложение 1). Действующее законодательство Российской Федерации в области государственной охраны объектов культурного наследия делает своим приоритетом физическое сохранение указанных объектов. Археологические спасательные раскопки в трактовке п. 2 ст. 40 Закона №73-ФЗ проводятся только "в случае невозможности обеспечить физическую сохранность объекта археологического наследия." Тогда "под сохранением этого объекта археологического наследия понимаются спасательные археологические полевые работы, проводимые в порядке, определенном статьей 45.1 настоящего Федерального закона, с полным или частичным изъятием археологических предметов из раскопов." В этой связи мероприятия по сохранению археологических памятников в створе объекта «Трубопровод метанола от промышленной площадки ООО «ПГ «Фосфорит» до «Портэнерго Усть-Луга» определены с сохранением приоритета физического сохранения этих памятников. Осенью 2021 года экспедицией ООО "Терра" по открытому листу №0759-2021, выданному 1 июня 2021 года Министерством Культуры

Российской Федерации на имя Бахтырева Алексея Юрьевича, были совершены дополнительные разведочные исследования в отводе объекта «Трубопровод метанола от промышленной площадки ООО «ПГ «Фосфорит» до «Портэнерго Усть-Луга» на участках вблизи выявленных археологических объектов. Целью работ был поиск путей обхода археологических памятников, шурфовка мест потенциального обхода и перетрассировка створа проектируемого метанолопровода с целью обхода объектов культурного наследия.

Варианты обхода были найдены для всех выявленных объектов культурного наследия, расположенных в границах обследованного земельного отвода («Селище Жабино 1», «Группа углежогных куч Факел 1», «Каменная выкладка Лужицы 8»). Настоящим разделом дополнительно был разработан комплекс мероприятий по их сохранению включающий: а) перетрассировку створа траншеи метанолопровода; б) оградительные меры по границам памятника, призванные не допустить его случайного повреждения ходе строительства.

7.2. Определение и обоснование мероприятий по обеспечению сохранности на выявленный объект культурного наследия Селище Жабино 1.

Как отмечалось выше проектными решениями предусматривается (ПОС. Л. 71-82; ПЗ. Л.19) переход трассы объекта «Трубопровод метанола от промышленной площадки ООО «ПГ «Фосфорит» до «Портэнерго Усть-Луга» через реку Луга на участках пикетов 31+25-35+40 диаметром 325x10 мм в защитном футляре диаметром 530x14 мм будет осуществляться закрытым способом, методом горизонтально наклонного бурения (ГНБ). Для сохранения выявленного объекта культурного наследия Селище Жабино 1 необходимо вынести выходной котлован ГНБ (площадки №№ 2 и 3) за пределы территории памятника и не допустить на его территории случайных или преднамеренных действий, так или иначе связанных с реализацией проекта.

На этапе разведочных работ 2021 года были предприняты следующие меры по сохранению памятника археологии Селище Жабино 1 (Илл. 4):

1. В результате полевых выездов лета - осени 2021 года шурфами №№ 8, 9, 11, 12, 13 и 14 были определены точные границы культурного слоя памятника.

2. Шурфами №№11-13, расположенными севернее северной границы памятника и не выявившим никаких культурных напластований, определен коридор для устройства выходного котлована ГНБ (площадка №2). Котлован был вынесен за 40 м севернее северной границы памятника.

Перенос точки входа ГНБ за пределы памятника сводит к нулю риск повреждения его напластований входе прокладки метаноопровода.

Для недопущения заезда строительной техники, складирования грунта, строительных материалов или какого бы то ни было случайного или намеренного повреждения культурных напластований памятника в ходе реализации проекта «Трубопровод метанола от промышленной площадки ООО «ПГ «Фосфорит» до «Портэнерго Усть-Луга» необходимо осуществить следующие мероприятия:

1. Границы северной части территории выявленного объекта культурного наследия «Селище Жабино 1» необходимо оградить специальным ограждением, а также установить информационные таблички, запрещающие на всём протяжении производства работ проезд строительной техники по территории объектов археологического наследия. Также необходимо исключить на территории вышеуказанного памятника археологии размещение временных строений и сооружений (бытовые городки, мобильные здания (вагончики) административного и санитарно-бытового назначения, площадки для складирования материалов, конструкций, оборудования, укрепленных модулей и стендов для их сборки, площадки для сборки бурового

оборудования, производство разгрузочно-погрузочных работ, складирование разработанного грунта, строительного мусора, организацию водоотводных канав и другие работы связанные с реализацией проектных решений объекта «Трубопровод метанола от промышленной площадки ООО «ПГ «Фосфорит» до «Портэнерго Усть-Луга».

Информационные таблички должны содержать следующую информацию:

1. ОХРАНЯЕТСЯ ГОСУДАРСТВОМ
2. Название объекта археологического наследия.
3. «ПРОЕЗД ТЕХНИКИ И ЗЕМЛЕУГЛУБИТЕЛЬНЫЕ РАБОТЫ ЗАПРЕЩЕНЫ!»

Таблички устанавливаются в поворотных точках границ памятников, за пределами границы памятника, чтобы исключить повреждение культурного слоя во время установки, лицевой стороной «от памятника археологии» (Илл. 4). Пример табличек и ограждений приведен в Приложении 3 данного раздела.

После завершения строительства ограждения объекта археологического наследия и информационные таблички должны быть демонтированы.

2. В соответствии с проектом проезд вдоль строящегося трубопровода осуществляются по существующим грунтовым дорогам и по полосе проезда техники в полосе временного землеотвода. Поскольку существующая в районе предполагаемого строительства транспортная инфраструктура достаточно развита, для прохождения строительной техники, а также доставки материально-технических ресурсов к месту проведения строительно-монтажных работ проектом предполагается использование существующей сети автомобильных дорог. В случае невозможности использовать сложившуюся на данный момент дорожную сеть, необходимо категорически исключить проезд техники, строительство лежнёвых дорог и организацию

временных строительных подъездов в пределах границ объектов археологического наследия.

3. Перед началом подготовительных, земляных работ и работ по производству ГНБ на участке пикетов 33, 34 севернее северной границы выявленного объекта культурного наследия необходимо провести инструктаж "Селище Жабино 1" необходимо провести инструктаж персонала производящего земляные работы, а также осуществляющего транспортировку строительных материалов и оборудования (прорабов, рабочих, водителей грузовой и землеройной техники). В ходе инструктажа необходимо ознакомить персонал с вышеуказанными мероприятиями по обеспечению сохранности выявленного объекта культурного наследия "Селище Жабино 1" и показать границы указанного объекта на местности.

7.3. Определение и обоснование мероприятий по обеспечению сохранности на выявленный объект культурного наследия "Группа углежогных куч Факел 1".

В ходе разведочных исследований летом-осенью 2021 года в своре трассы объекта «Трубопровод метанола от промышленной площадки ООО «ПГ «Фосфорит» до «Портэнерго Усть-Луга» была определена траектория обхода выявленного объекта культурного наследия "Группа углежогных куч Факел 1". Створ трассы проектируемого трубопровода был вынесен за границы указанного памятника на край полосы отвода. Для обеспечения его сохранности был разработан ряд мероприятий позволяющий предотвратить повреждение культурного слоя памятника (Илл. 5).

На этапе разведывательных работ 2021 года были предприняты следующие меры по сохранению памятника археологии "Группа углежогных куч Факел 1":

1. В соответствии с требованиями пунктов 7.6.5. и 7.6.7. рекомендованной министерством культуры Российской Федерации методикой определения границ археологических памятников 7.6.7. для объектов,

составляющие единую группу, единую планировочную структуру или состоящих из однотипных, одновременных объектов,⁴⁹ граница территории объекта археологического наследия "Группа углежогных куч Факел 1", была определена исходя из анализа ландшафтно-топографической ситуации. В 20-23 м от визуально определимых краев углежогной кучи произведена шурфовка. Северная, восточная и западная границы культурного слоя памятника были определены шурфами №№ 118-120. Северная граница проведена по покатому склону заболоченной низины в левобережье р. Курза, (юго-западная окраина Тарарайского болота).

2. Трасса трубопровода была перенесена на 32 м севернее границы памятника и проложена через обширную заболоченную низину правобережья р. Курза (юго-западную окраину Тарарайского болота), бесперспективную для выявления археологических памятников. (Отчет. Листы 62-67. Илл. 5, 6, 225-319; Илл. 5)

Перенос траншеи метанолопровода и полосы его отвода за границы памятника и сводит к нулю риск повреждения его напластований в ходе земляных работ при реализации проектных решений.

Для недопущения заезда строительной техники, складирования грунта, строительных материалов или какого бы то ни было случайного или намеренного повреждения культурных напластований памятника в ходе реализации проекта «Трубопровод метанола от промышленной площадки ООО «ПГ «Фосфорит» до «Портэнерго Усть-Луга» необходимо осуществить следующие мероприятия:

1. Границы территории выявленного объекта культурного наследия "Группа углежогных куч Факел 1" необходимо оградить специальным ограждением, а также установить информационные таблички, запрещающие

⁴⁹ Письмо министерства культуры и массовых коммуникаций Российской Федерации № N 12-01-39/05-АБ от 27 января 2012 г. // Министерство культуры Российской Федерации. Сайт. [Электронный ресурс] <https://culture.gov.ru/documents/o-metodike-opredeleniya-granits-territoriy-obektov-arkheologicheskogo-naslediya/>(дата обращения: 15.03.2021).

на всём протяжении производства работ проезд строительной техники по территории объектов археологического наследия. Также необходимо исключить на территории вышеуказанного памятника археологии размещение временных строений и сооружений (бытовые городки, мобильные здания (вагончики) административного и санитарно-бытового назначения, площадки для складирования материалов, конструкций, оборудования, укрепленных модулей и стендов для их сборки, производство разгрузочно-погрузочных работ, складирование разработанного грунта, строительного мусора, организацию водоотводных канав и другие работы связанные с реализацией проектных решений объекта «Трубопровод метанола от промышленной площадки ООО «ПГ «Фосфорит» до «Портэнерго Усть-Луга».

Информационные таблички должны содержать следующую информацию:

1. ОХРАНЯЕТСЯ ГОСУДАРСТВОМ
2. Название объекта археологического наследия.
3. «ПРОЕЗД ТЕХНИКИ И ЗЕМЛЕУГЛУБИТЕЛЬНЫЕ РАБОТЫ ЗАПРЕЩЕНЫ!»

Таблички устанавливаются в поворотных точках границ памятников, за пределами границы памятника, чтобы исключить повреждение культурного 7). Пример табличек и ограждений приведен в Приложении 3 данного раздела.

После завершения строительства ограждения объекта археологического наследия и информационные таблички должны быть демонтированы.

2. В соответствии с проектом проезд вдоль строящегося трубопровода осуществляются «по автомобильным дорогам регионального и местного значения» (ПОС. Л. 32). Поскольку существующая в районе предполагаемого строительства транспортная инфраструктура достаточно развита, для прохождения строительной техники, а также доставки материально-технических ресурсов к месту проведения строительно-монтажных работ

проектом предполагается использование существующей сети автомобильных дорог. В случае невозможности использовать сложившуюся на данный момент дорожную сеть, необходимо категорически исключить проезд техники, строительство лежнёвых дорог и организацию временных строительных подъездов в пределах границ объектов археологического наследия.

3. Перед началом подготовительных и земляных работ на участке пикетов 110-118 (в ближайшей округе выявленного объекта культурного наследия "Группа углежогных куч Факел 1") необходимо провести инструктаж персонала, производящего земляные работы, а также осуществляющего транспортировку строительных материалов и оборудования (прорабов, рабочих, водителей грузовой и землеройной техники). В ходе инструктажа необходимо ознакомить персонал с вышеуказанными мероприятиями по обеспечению сохранности выявленного объекта культурного наследия "Группа углежогных куч Факел 1» и показать границы указанного объекта на местности.

4. В процессе работ по реализации проектных решений по объекту «Трубопровод метанола от промышленной площадки ООО «ПГ «Фосфорит» до «Портэнерго Усть-Луга» необходимо проведение регулярного мониторинга сохранности ОАН путем визуального обследования их территории специалистом – археологом, привлекаемым подрядчиком по договору подряда. Периодичность осуществления мониторинга – не менее трех обследований в период проведения строительных работ по сооружению трубопровода, включая оценку состояния памятников археологии после завершения строительства объекта. Первый мониторинг фиксирует выполнение требований данного раздела в части оградительных мер: возведение ограждения, установку табличек, состояние памятника до начала землеулубительных работ. Второй этап проводится в ходе работ по строительству трубопровода: одним кадром с масштабной линейкой

фотографически фиксируется траншея трубопровода и ограждения памятника, а также его состояние на момент работ. Третьим этапом фиксируется рекультивация траншеи трубопровода и состояние памятника по завершению строительства. В ходе мониторинга, по результатам каждого обследования состояния памятника специалистом-археологом, составляется Акт оценки состояния ОАН, с фотофиксацией его облика (не менее 3 фото). Составленные в ходе мониторинга Акты, подписываются представителем подрядчика и специалистом-археологом, проводящем работы по обеспечению сохранности ОАН согласно данному разделу. После завершения строительных работ результаты осуществления мониторинга организацией-подрядчиком строительных работ представляются в региональный орган охраны объектов культурного наследия в виде краткого отчета, выполненного специалистом-археологом, с приложением всех Актов, составленных в ходе проведения мониторинга, включая фотофиксацию состояния памятников археологии.

7.4. Определение и обоснование мероприятий по обеспечению сохранности на выявленный объект культурного наследия «Каменная выкладка Лужицы 8».

В ходе разведочных исследований летом-осенью 2021 года в створе трассы объекта «Трубопровод метанола от промышленной площадки ООО «ПГ «Фосфорит» до «Портэнерго Усть-Луга» была определена траектория обхода выявленного объекта культурного наследия «Каменная выкладка Лужицы 8». Створ трассы проектируемого трубопровода был вынесен за границы указанного памятника на край полосы отвода обследованного объекта. Для обеспечения его сохранности был разработан ряд мероприятий позволяющий предотвратить повреждение культурного слоя памятника (Илл. б).

На этапе разведывательных работ 2021 года были предприняты следующие меры по сохранению памятника археологии «Каменная выкладка Лужицы 8»:

1. Северная, граница памятника была определена шурфом № 140. Восточная, южная и западная границы проведены по склону небольшого повышения рельефа, на котором расположен памятник. Границы памятника в соответствии с требованиями пунктов 7.6.5. и 7.6.7. рекомендованной министерством культуры Российской Федерации методикой определения границ археологических памятников 7.6.7. для объектов, составляющие единую группу, единую планировочную структуру или состоящих из однотипных, одновременных объектов, граница территории объекта археологического наследия «Каменная выкладка Лужицы 8», была определена исходя из анализа ландшафтно-топографической ситуации и проведена в 20-25 м от визуально читающейся границы каменной выкладки.

2. Трасса метанолопровода была перенесена на 55 м по широкой дуге восточнее, северо-восточнее и севернее границы выкладки и шурфа № 140, определяющего северную границу и проложена через заболоченную низину, бесперспективную для выявления археологических памятников. (Илл. 6)

Перенос траншеи трубопровода и полосы его отвода за границы памятника сводит к нулю риск повреждения его напластований в ходе земляных работ при реализации проектных решений.

Для недопущения заезда строительной техники, складирования грунта, строительных материалов или какого бы то ни было случайного или намеренного повреждения культурных напластований памятника в ходе реализации проекта «Трубопровод метанола от промышленной площадки ООО «ПГ «Фосфорит» до «Портэнерго Усть-Луга» необходимо осуществить следующие мероприятия:

1. Границы северной и восточной части территории выявленного объекта культурного наследия «Каменная выкладка Лужицы 8» необходимо оградить специальным ограждением, а также установить информационные таблички, запрещающие на всём протяжении производства работ проезд строительной техники по территории объектов археологического наследия. Также необходимо исключить на территории вышеуказанного памятника археологии размещение временных строений и сооружений (бытовые городки, мобильные здания (вагончики) административного и санитарно-бытового назначения, площадки для складирования материалов, конструкций, оборудования, укрепленных модулей и стендов для их сборки, производство разгрузочно-погрузочных работ, складирование разработанного грунта, строительного мусора, организацию водоотводных канав и другие работы связанные с реализацией проектных решений объекта «Трубопровод метанола от промышленной площадки ООО «ПГ «Фосфорит» до «Портэнерго Усть-Луга».

Информационные таблички должны содержать следующую информацию:

1. ОХРАНЯЕТСЯ ГОСУДАРСТВОМ
2. Название объекта археологического наследия.
3. «ПРОЕЗД ТЕХНИКИ И ЗЕМЛЕУГЛУБИТЕЛЬНЫЕ РАБОТЫ ЗАПРЕЩЕНЫ!»

Таблички устанавливаются в поворотных точках границ памятников, за пределами границы памятника, чтобы исключить повреждение культурного слоя во время установки, лицевой стороной «от памятника археологии» (Илл. б). Пример табличек и ограждений приведен в Приложении 3 данного раздела.

После завершения строительства ограждения объекта археологического наследия и информационные таблички должны быть демонтированы.

2. В соответствии с проектом проезд вдоль строящегося трубопровода осуществляются «по автомобильным дорогам регионального и местного значения» (ПОС. Л. 32). Поскольку существующая в районе предполагаемого строительства транспортная инфраструктура достаточно развита, для прохождения строительной техники, а также доставки материально-технических ресурсов к месту проведения строительно-монтажных работ проектом предполагается использование существующей сети автомобильных дорог. В случае невозможности использовать сложившуюся на данный момент дорожную сеть, необходимо категорически исключить проезд техники, строительство лежнёвых дорог и организацию временных строительных подъездов в пределах границ объектов археологического наследия.

3. Перед началом подготовительных и земляных работ на участке пикетов 306-312 (в ближайшей округе выявленного объекта культурного наследия «Каменная выкладка Лужицы 8») необходимо провести инструктаж персонала производящего земляные работы, а также осуществляющего транспортировку строительных материалов и оборудования (прорабов, рабочих, водителей грузовой и землеройной техники). В ходе инструктажа необходимо ознакомить персонал с вышеуказанными мероприятиями по обеспечению сохранности выявленного объекта культурного наследия «Каменная выкладка Лужицы 8» и показать границы указанного объекта на местности.

4. В процессе работ по реализации проектных решений по объекту «Трубопровод метанола от промышленной площадки ООО «ПГ «Фосфорит» до «Портэнерго Усть-Луга» необходимо проведение регулярного мониторинга сохранности ОАН путем визуального обследования их территории специалистом – археологом, привлекаемым подрядчиком по договору подряда. Периодичность осуществления мониторинга – не менее трех обследований в период проведения строительных работ по сооружению

трубопровода, включая оценку состояния памятников археологии после завершения строительства объекта. Первый мониторинг фиксирует выполнение требований данного раздела в части оградительных мер: возведение ограждения, установку табличек, состояние памятника до начала землеуглубительных работ. Второй этап проводится в ходе работ по строительству трубопровода: одним кадром с масштабной линейкой фотографически фиксируется траншея трубопровода и ограждения памятника, а также его состояние на момент работ. Третьим этапом фиксируется рекультивация траншеи трубопровода и состояние памятника по завершению строительства. В ходе мониторинга, по результатам каждого обследования состояния памятника специалистом-археологом, составляется Акт оценки состояния ОАН, с фотофиксацией его облика (не менее 3 фото). Составленные в ходе мониторинга Акты, подписываются представителем подрядчика и специалистом-археологом, проводящем работы по обеспечению сохранности ОАН согласно данному разделу. После завершения строительных работ результаты осуществления мониторинга организацией-подрядчиком строительных работ представляются в региональный орган охраны объектов культурного наследия в виде краткого отчета, выполненного специалистом-археологом, с приложением всех Актов, составленных в ходе проведения мониторинга, включая фотофиксацию состояния памятников археологии.

8.3 АКЛЮЧЕНИЕ

В результате анализа материалов проекта, нормативно-правовой базы, историко-архивных, библиографических данных и результатов полевого обследования на объекте «Трубопровод метанола от промышленной площадки ООО «ПГ «Фосфорит» до «Портэнерго Усть-Луга» в Кенгисеппском районе Ленинградской области можно сделать следующие выводы:

Выявленные объекты культурного наследия «Селище Жабино 1», «Группа углежогных куч Факел 1», «Каменная выкладка Лужицы 8» в результате разведочных археологических исследований лета-осени 2021 года выведены за приделы проектируемых землеуглубительных работ и частично или полностью находятся за границами полосы отвода проектируемого метанолопровода, на смежной с ним территории. В связи с этим необходимо провести комплекс мероприятий, предусмотренных данным разделом, направленных на недопущение случайного или умышленного повреждения, или уничтожения памятника за пределами полосы землеотвода. При исполнении мероприятий, изложенных в данном разделе, реализация проекта «Трубопровод метанола от промышленной площадки ООО «ПГ «Фосфорит» до «Портэнерго Усть-Луга» в Кенгисеппском районе Ленинградской области не представляет угроз сохранности в отношении объектов археологического «Селище Жабино 1», «Группа углежогных куч Факел 1», «Каменная выкладка Лужицы 8»



9. СПИСОК ИСТОЧНИКОВ И ЛИТЕРАТУРЫ

1. Физико-географическое районирование СССР. Характеристика региональных единиц. Под ред. Проф. К.А. Гвоздецкого. М. 1968.
2. Мильков Ф.Н., Гвоздецкий Н.А. Физическая география СССР. Общий обзор. Европейская часть СССР. Кавказ. М. 1986.
3. Геоморфологическое районирование СССР. М., 1980.
4. Никитин М. Ю. Травертиногенез ижорского плато в голоцене. Диссертация на соискание ученой степени кандидата географических наук. СПб. 2015.
5. Гидрология СССР. Том III. Ленинградская, Псковская и Новгородская области. М., 1967.
6. Лудикова А.В., Сергеев А.Ю., Анисимов М.А., Рябчук Д.В., Кузнецов Д.Д., Терехов А.В. Ландшафты, геоморфология и палеогеография Нарвско-Лужского междуречья // Памятники каменного века российской части Нарвско-Лужского междуречья. СПб., 2019.
7. Квасов Д.Д. Позднечетвертичная история крупных озер и внутренних морей Восточной Европы. Л.: Наука, 1975.
8. Летюка Н. И., Субетто Д. А., Леонтьев П. А. Формирование и развитие нарвско-лужского соединения в голоцене. // Известия РАН. Серия географическая. №13. М., 2017.
9. Герасимов Д.В., Крийска А., Лисицын С.Н. Доисторический человек каменного века юго-восточного побережья Финского залива в регрессивную стадию Литоринового моря // Материалы X юбилейного международного семинара «Геология, геоэкология, эволюционная география». СПб., 2010.

10. Крийска А., Герасимов Д.В. Период позднего мезолита в восточной части Балтийского моря: формирование берегового расселения от Рижского до Выборгского залива // От Балтики до Урала: изыскания по археологии каменного века. Сыктывкар, 2014.

11. Kriiska, A., Oras, E., Lõugas, L., Meadows, J., Lucquin, A., Craig, O. E. Late mesolithic Narva stage in Estonia: pottery, settlement types and chronology // *Estonian Journal of Archaeology*. 2017. Vol. 21 (1)..

12. Галибин В.А., Тимофеев В.И. Новый подход к разработке проблемы выявления источников кремневого сырья для культур каменного века Восточной Прибалтики // *Археологические вести*, вып. 2. СПб.

13. Kriiska A. Foreign Materials and Artefacts in the 4th and 3rd Millennia BCE Estonian Comb Ware Complex // *When Gods Spoke. Researches and Reflections on Religious Phenomena and Artefacts. Studia in honorem Tarmo Kulmar*. Tartu, 2015.

14. Mitnik A., Wang C.-C., Pfrenkle S., Daubaras M., Zarina G., Hallgren F., Allmäe R., Khartanovich V., Moiseyev V., Tõrv M., Furtwängler A., Andrades Valtueña A., Feldman M., Economou C., Oinonen M., Vasks A., Balanovska E., Reich D., Jankauskas R., Haak W., Schiffels S., Krause J. The genetic prehistory of the Baltic Sea region // *Nature Communications* 2018. Vol. 9 (1).

15. Михайлова Е.Р. Древности Западной Ингрии I тыс. н.э.: Новые материалы // *Археологические вести*. Вып. 21. СПб, 2015. С.176–186.

16. Крийска А., Нордквист К., Герасимов Д.В., Санделл С., Холкина М.А. Новые исследования памятников со шнуровой керамикой в Нарвско-

Лужском междуречье, на пограничье России и Эстонии // Тверской археологический сборник. Вып. 10. Тверь, 2015.

17. Городилов А.Ю., Раззак М. А. Новые памятники эпохи бронзы в регионе Финского залива. Археологические исследования 2017 - 2019 гг. // Археологические вести. 28 (2020). СПб., 2020.

18. Юшкова М.А. Новая группа памятников культуры могильников с каменными оградками (Tarandgräberkultur) на западе Ижорской возвышенности // Диалог культур и народов средневековой Европы. СПб., 2010. С

19. Сорокин П.Е., Шаров О.В. О новых находках римской эпохи на Северо-Западе // Археологическое наследия Санкт-Петербурга. Выпуск 2: Древности Ижорской земли / Ред. П.Е. Сорокин. СПб., 2008.

20. Хвоцинская Н. В. Славяне и финны на северо-западе Древнерусского государства. Автореферат на соискание ученой степени доктора исторических наук. М., 2008

21. Рябинин Е. А. Водская земля Великого Новгорода. СПб., 2001.

22. Седов В.В. Финно-угры и балты в эпоху средневековья. М., 1987.

23. Лесман Ю. М. Причудье, Ижорское плато и культурная специфика северорусского пограничья. // Российский археологический ежегодник №1. СПб., 2011.

24. Конькова О.И. Этнический состав средневекового населения Ижорского плато (постановка проблемы). // Вестник Санкт-Петербургского университета. Сер. 2. Вып.1. СПб., 2007.

25. Кирпичников А.Н. Каменные крепости Новгородской земли. Л., 1984.

26. Косточкин В.В. Крепость Ивангород. / Материалы и исследования по археологии СССР, № 31. М. 1952. // РусАрх. Сайт. [Электронный ресурс] URL: <http://www.rusarch.ru/kostochkin3>. (дата обращения: 18.03.2021).
27. Новгородская первая летопись старшего и младшего изводов. М.-Л., 1950. Л. 165.
28. Неволин К. А. О пятинахъ и погостахъ Новгородскихъ. СПб., 1853.
29. Дмитриев А. В. Ингерманландская историко-культурная зона в свете некоторых новых документальных данных (по материалам собрания *Baltiska fogderakenskaper*) // Северорусские говоры. №12. СПб., 2012.
30. Новожилов А. Г. Историко-этнографические аспекты изучения Северо-западного фронта России. // Вестник ТГУ. Вып. 10 (126). Тамбов, 2013.
31. Волков А. А. Войны и Войска Московского государства. (конец XV-первая половина XVII в.). М., 2004.
32. Шаскольский И. П. Русско-ливонские переговоры 1554 г. и вопрос о ливонской дани. // Международные связи России до XVII в. М., 1961.
33. Попов. В. Е., Филюшкин А. И. Русско-ливонские договоры 1554 г. // Петербургские славянские и балтийские исследования. №1(7). СПб. 2010. С
34. Дементьев В. Историко-географический анализ внутренних и внешних границ Новгородской земли. // Арктика. XXI век. Гуманитарные науки. №17. Якутск, 2016. С. 59
35. Лапшин В.А. Археологическая карта Ленинградской области. Т.1. Л., 1990.
36. Тимофеев В. И. Памятники мезолита и неолита региона Петербурга и их место в системе культур каменного века Балтийского региона //

// Древности Северо-запада России (славяно-финно-угорское взаимодействие, русские города Балтики). СПб., 1993. С

37. Бельский С.В. Производственный отчет об археологическом обследовании проектируемого объекта «Газопровод - отвод к Приозерску Ленинградская обл. МАЭ РАН СПб., 2017.

38. Семенов С.А., Васильев Ст. А. Новые материалы к археологической карте Ленинградской области. // Бюллетень ИИМК РАН. №9 СПб, 2019.

39. Васильев Ст. А. Отчет о проведении историко-культурной экспертизы объектов археологического наследия в 2016 г. Том.29. Гришкино 1. Группа каменных куч. СПб., 2017.

40. Короткевич Б.С. отчет об охранных археологических раскопках на поселении Максимово 8, группе каменных насыпей Забелье 1 и курганном могильнике Дыми 1 в 2016-2017 гг., СПб., 2018.

10. ПРИЛОЖЕНИЕ 1. Копия Письма Министерства культуры Российской Федерации В6-01.1-39-00 от 08.08.17.



**МИНИСТЕРСТВО КУЛЬТУРЫ
РОССИЙСКОЙ ФЕДЕРАЦИИ
(Минкультуры России)**

**ЗАМЕСТИТЕЛЬ
МИНИСТРА**

125993, ГСП-3, Москва,
Малый Гнездиковский пер., д. 7/6, стр. 1, 2
Телефон: +7 495 629 10 10
E-mail: mail@mkrf.ru

« 08 » 08. 2017 № 236-01.1-39-00

на № _____ от « _____ » _____

КОМИТЕТ ПО КУЛЬТУРЕ
№ 01-06-5503/17-0-0
от 03.08.2017



Органам исполнительной власти
субъектов Российской Федерации
в сфере культуры и охраны
памятников

Экспертам по проведению
государственной историко-культурной
экспертизы

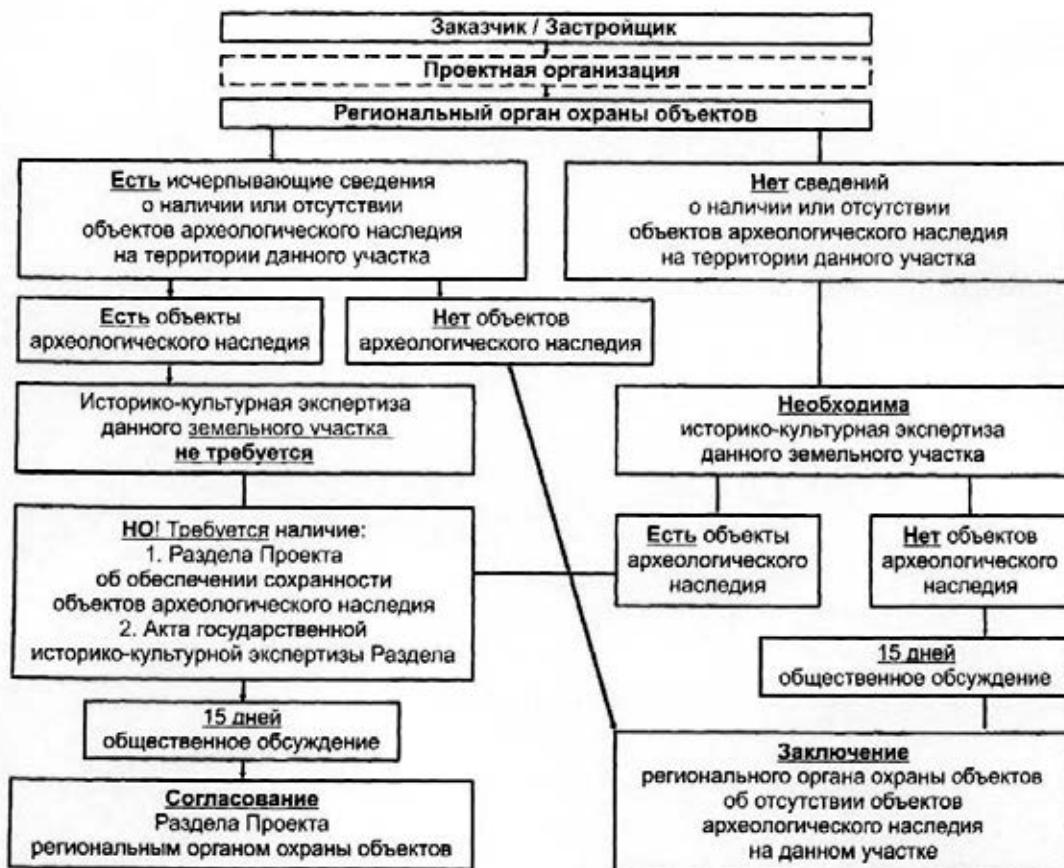
В соответствии с пунктом 1 статьи 31 Федерального закона от 25.06.2002 № 73-ФЗ «Об объектах культурного наследия (памятниках истории и культуры) народов Российской Федерации» (далее – Федеральный закон) историко-культурная экспертиза проводится до начала работ по сохранению объекта культурного наследия, землеустроительных, земляных, строительных, мелиоративных, хозяйственных и иных работ, осуществление которых может оказывать прямое или косвенное воздействие на объект культурного наследия, включенный в реестр, выявленный объект культурного наследия либо объект, обладающий признаками объекта культурного наследия, и (или) до утверждения градостроительных регламентов.

Учитывая изложенное, Минкультуры России направляет для использования в работе механизм взаимодействия заказчика (застройщика), проектной организации (исполнителя работ) и уполномоченного органа в области государственной охраны объектов культурного наследия (памятников истории и культуры) народов Российской Федерации, в случае отсутствия или наличия сведений об объектах археологического наследия.

Приложение: на 1 л. в 1 экз.

О.В.Рыжков

Платонова А.В.
814956291010 doc 1582



11. ПРИЛОЖЕНИЕ 2. Научно-технический отчет о проведенных археологических исследованиях (археологических разведках) земельного участка под «Трубопровод метанола» промышленной площадки ООО «ПГ «Фосфорит» до «Портэнерго Усть-Луга» в Кингисеппском районе Ленинградской области.



188670 Ленинградская область, Всеволожский район,
местечко Углово, д. 9, литера А.
тел. 8-905-269-51-07

«УТВЕРЖДАЮ»

Генеральный директор
ООО «Терра»



В.В. Симонов

**Научно-технический отчет о проведенных археологических
исследованиях (археологических разведках) земельного отвода объекта
«Трубопровод метанола от промышленной площадки ООО «ПГ
«Фосфорит» до «Портэнерго Усть-Луга» в Кингисеппском районе»
Ленинградской области
(Открытый лист №0759-2021)**

Бахтырев А.Ю.

Санкт-Петербург

2021 г.

АННОТАЦИЯ

Научно-технический отчет о полевых археологических работах, проведенных в границах Северо-Западного федерального округа, в Кингисеппском районе Ленинградской области. Работы проводились по методике археологической разведки экспедицией Общества с ограниченной ответственностью «Терра» (ООО «Терра») под руководством Бахтырева Алексея Юрьевича на основании выданного на его имя открытого листа №0759-2021, от 1 июня 2021 года Министерством Культуры Российской Федерации. Срок действия открытого листа: с 1 июня по 30 декабря 2021 года. Работы велись на подлежащем хозяйственному освоению земельном отводе (далее - Объект исследования) выделяемом под Объект исследования - «Трубопровод метанола от промышленной площадки ООО «ПГ «Фосфорит» до «Портэнерго Усть-Луга»¹ в Кингисеппском районе Ленинградской области.

Археологические исследования проводились на основании договора № 07/04-21 от 26 апреля 2021 г. между ООО «Терра» (работодатель) и ИП Аврух Лев Григорьевич (заказчик). Протяженность (линейный объект) обследованного участка составила 32,751 км. Ширина варьировалась от 32 м до 38-40 м. В ходе работ было заложено 46 археологических шурфов общей площадью 46 м².

Ключевые слова: Ленинградская область, Нижнее Полужье, селище, каменная выкладка, археология углежогного промысла, полевые исследования, археологические разведки, земельный отвод, шурф.

Научно-технический отчет состоит из одного тома, содержащего: титульный лист; аннотацию; оглавление; список участников (основных исполнителей); введение; текст Отчета; заключение; список иллюстраций; список использованной литературы, картографических и архивных материалов, альбом из иллюстраций, отображающих район проведения работ

¹ Участок прокладки трубопровода от «Портэнерго Усть-Луга» до терминала «ЕвроХим терминал Усть-Луга» был упразднен результате перепроектировки осени 2021 года. В результате чего трасса обследования сократилась (оставшись в том же створе), а проект изменил название.

на космоснимке, актуальных и исторических картах территорий современной Ленинградской области, фото документацию; открытый лист №0759-2021 от 1 июня 2021 года.

В результате проведенных археологических исследований в границах испрашиваемого земельного отвода выявлены следующие объекты культурного (археологического) наследия:

- «Селище Жабино 1»;
- «Группа углежогных куч Факел 1»;
- «Каменная выкладка Лужицы 8».

ОГЛАВЛЕНИЕ

АННОТАЦИЯ	2
ОГЛАВЛЕНИЕ.....	4
ВВЕДЕНИЕ.....	5
СПИСОК УЧАСТНИКОВ (ОСНОВНЫХ ИСПОЛНИТЕЛЕЙ)	10
ОСНОВНАЯ ЧАСТЬ	11
1.1. Результаты исследований подготовительного этапа.	11
1.2. Описание выполненных археологических разведок.	31
ЗАКЛЮЧЕНИЕ	84
СПИСОК ИСПОЛЬЗОВАННЫХ ИСТОЧНИКОВ И ЛИТЕРАТУРЫ..	85
АЛЬБОМ ИЛЛЮСТРАЦИЙ.....	93
ОТКРЫТЫЙ ЛИСТ №0759-2021 от 1 июня 2021 года..	309

ВВЕДЕНИЕ

В Кингисеппском районе Ленинградской области в полевой сезон 2021 года экспедицией ООО «Терра» под руководством Бахтырева Алексея Юрьевича выполнены археологические полевые работы. Исследования проводились по методике археологической разведки на основании Отрытого листа №0759-2021 от 1 июня 2021 года.

В ходе работ был обследован участок (Объект исследования), выделяемый под строительство объекта «Трубопровод метанола от промышленной площадки ООО «ПГ «Фосфорит» до «Портэнерго Усть-Луга» в Кингисеппском районе Ленинградской области. Протяженность трассы Объекта исследований составляет 32,751 км. В границах обследованной территории заложены 46 археологических шурфов размерами 1x1 м.

Археологическая разведка проведена в рамках государственной историко-культурной экспертизы указанного объекта относящегося к категории земель, подлежащих воздействию земляных, строительных, мелиоративных и (или) хозяйственных работ, предусмотренных статьей 25 Лесного кодекса Российской Федерации работ по использованию лесов (за исключением работ, указанных в пунктах 3, 4 и 7 части 1 статьи 25 Лесного кодекса Российской Федерации) и иных работ, в случае если федеральный орган охраны объектов культурного наследия и орган охраны объектов культурного наследия субъекта Российской Федерации (далее - органы охраны объектов культурного наследия) не имеют данных об отсутствии на указанных землях объектов археологического наследия, включенных в реестр, и выявленных объектов археологического наследия согласно подпункту д) пункта 11.1 Постановления Правительства РФ от 15 июля 2009 г. N 569 "Об утверждении Положения о государственной историко-культурной экспертизе" (далее - Постановление №569).² Таким образом цели

² Постановление Правительства РФ от 15 июля 2009 г. N 569 "Об утверждении Положения о государственной историко-культурной экспертизе" (с изменениями и дополнениями) / Информационно-

археологических исследований определялись действующим законодательством в области государственной охраны объектов культурного наследия Российской Федерации и действующими методическими требованиями академии наук Российской Федерации. В соответствии со статьей 28 Федерального закона от 25.06.2002 N 73-ФЗ (в редакции от 18.07.2019 до утверждения в соответствии с подпунктом 34.2 пункта 1 статьи 9 границ территорий) "Об объектах культурного наследия (памятниках истории и культуры) народов Российской Федерации" (далее закон №73 ФЗ)³ и пунктами 2.1 и 3.1 Положения о порядке проведения археологических полевых работ и составления научной отчётной документации, утвержденной постановлением Бюро Отделения историко-филологических наук Российской академии наук от «20» июня 2018 г. № 32 (далее Положение)⁴ для проведенных исследований сформулирована следующая цель:

Определение наличия или отсутствия объектов культурного (археологического) наследия, включенных в реестр, выявленных объектов культурного наследия, либо объектов, обладающих признаками объекта культурного наследия, на земельном участке Объекта исследований.

Для достижения поставленной цели планируемые исследования были разбиты на три этапа: а) подготовительный этап; б) полевые исследования; в) камеральный этап.

Подготовительный этап включает в себя ознакомление с литературой и информационными ресурсами по географии и геоморфологии района планируемых разведочных исследований, с архивно-библиографическими и

правовая система «Гарант». [Электронный ресурс] URL: <https://base.garant.ru/195985/#friends> (дата обращения: 18.03.2019).

³ Федеральный закон от 25.06.2002 N 73-ФЗ (ред. от 18.07.2019) "Об объектах культурного наследия (памятниках истории и культуры) народов Российской Федерации" / Информационно-правовая система «Консультант плюс». [Электронный ресурс] URL: http://www.consultant.ru/document/cons_doc_LAW_37318/0ebbf5e9a47e78cc49c7899fddf4a78fe6d27cca/ (дата обращения: 18.03.2020).

⁴ Положения о порядке проведения археологических полевых работ и составления научной отчётной документации, утвержденной постановлением Бюро Отделения историко-филологических наук Российской академии наук от «20» июня 2018 г. № 32 /Институт археологии Российской академии наук. Сайт. [Электронный ресурс] URL: [archaeolog.ru>media/OPI/Polozhenie_2018_2.pdf](http://archaeolog.ru/media/OPI/Polozhenie_2018_2.pdf) (дата обращения: 18.03.2020).

музейными материалами, касающимися объектов археологического наследия (памятников археологии) и территорий, на которых предполагается проведение исследований, а также с учетной документацией об объектах археологического наследия, расположенных на территории проведения разведочных работ, в органах охраны памятников. Для предварительного выявления культурных напластований, содержащих следы существования человека, время возникновения которых превышает сто лет, включающий археологические предметы, был проанализирован комплекс письменных источников и исторические карт материалы по округе проведения разведок.

Полевые исследования включают в себя окончательное определение методики работ на объекте с учетом данных, полученных на подготовительном этапе и подробный визуальный осмотр объекта исследования, проведение полевых археологических исследований по методике разведки с обязательным выполнением шурфовки и зачисток существующих обнажений.

На камеральном этапе проводится научный анализ собранных на подготовительном и полевом этапах материалов, на основании которого делаются выводы по проведенным исследованиям. Финальной стадией камерального этапа и всех предшествующих работ является написание научно-технического отчета о выполненных археологических полевых работах в соответствии с требованиями Положения актуальными на момент проведения полевых исследований. Таким образом для достижения поставленной *цели* были сформулированы следующие *задачи*:

На подготовительном этапе:

- *Сбор и анализ сведений об объекте исследования. Определение его географических координат, протяженности, площади и положения в существующей сетке административно-территориального деления Российской Федерации;*

- *Сбор и анализ сведений географии о геоморфологии районов проведения исследования;*
- *Сбор и анализ историографии и сведений об истории археологических исследований районов проведения работ;*
- *Сбор и анализ сведений об истории освоения человеком округа проведения работ с краткой характеристикой археологических культур, распространенных на указанных территориях;*
- *Определение методики археологического исследования объектов с учетом данных по физической географии, геоморфологии, историографии и истории территории исследования.*

На этапе полевых исследований:

- *Проведение первичного визуального обследования территории объектов исследования и прилегающей местности;*
- *Осуществление полевой корректировки методики археологических исследований (в случае её необходимости) и определение места закладки шурфов;*
- *Проведение полевого обследования объектов по методике археологической разведки. Результаты работ отражены в разделах шурфовка и описание стратиграфии основной части отчета.*

На камеральном этапе:

- *Написание научно-технического отчета о выполненных археологических полевых работах.*

Структура отчета определена указанными требованиями Положения: содержит аннотацию, введение, основную часть, заключение и альбом иллюстраций. Внутри основной части подразделы расположены в соответствии с целями исследования, для достижения которых они были выполнены. В заключении кратко подытожены результаты всех этапов работ, изложены выводы исследования.

Заказчиком работ выступил ИП Аврух Лев Григорьевич (по Объекту исследований договор с работодателем № 07/04-21 от 26 апреля 2021 года). Исследования финансировались заказчиком.

На основании проведенных комплексных историко-археологических исследований сделан однозначный вывод о **нахождении в границах испрашиваемого земельного отвода объектов культурного (археологического) наследия: «Селище Жабино 1», «Группа углежогных куч Факел 1», «Каменная выкладка Лужицы 8».**

Написан научно-технический отчет.

Руководство исследованиями на всех этапах осуществлялось непосредственно держателем открытого листа. На полевом этапе в работе принимали участие: директор – Симонов В.В., лаборанты – Чернышов М.И., Поляков А.О. На камеральном этапе: подбор сведений по истории и историографии района работ, написание историографической и исторической справки написание технического отчета в полном объеме – Бахтырев А. Ю. Навигация, полевые работы – Поляков А. О. Иллюстрации, полевые работы – Чернышев М.И.

СПИСОК УЧАСТНИКОВ (ОСНОВНЫХ ИСПОЛНИТЕЛЕЙ)

Бахтырев Алексей Юрьевич	Руководство исследованиями на всех этапах. Написание научно- технического отчета
Поляков Александр Олегович	Навигация, картография, полевые работы
Симонов Валерий Викторович	Администрирование, полевое обследование
Чернышов Максим Игоревич	Полевое обследование. Иллюстративная часть отчета

ОСНОВНАЯ ЧАСТЬ

1.1. Результаты исследований подготовительного этапа.

1.1. Геоморфология и физико-географическая характеристика района проведения работ

Обследованный земельный участок, выделяемый под объект «Трубопровод метанола от промышленной площадки ООО «ПГ «Фосфорит» до «Портэнерго Усть-Луга» локализуется в Нижнем Полужье в центральной части Кингисеппского района на западе Ленинградской области в западной части Северо-Западного федерального округа. (Илл. 1,2).

Физико-географически объект исследования находится в восточной Европе на территории Западно-Приморской провинции Лесной зоны Русской равнины в подзонах южной тайги и смешанных лесов согласно классификации профессора Н.А. Гвоздецкого.⁵ Типология ландшафтов, предложенная Ф.Н. Мильковым и Н.А. Гвоздецким, относит территорию обследования к Приморской провинции смешанных лесов Среднерусской провинции зоны смешанных лесов Русской равнины.⁶ Геоморфологическое районирование относит обследованную территорию к Приневско-Эстонскому району Балтийско-Валдайской области Северорусской провинции геоморфологической страны Русская равнина.⁷

Обследованная территория находится на северо-западе Восточно-Европейской (Русской) платформы и располагается в северной части Балтийской моноклизы, в зоне контакта между основными структурными элементами платформы: Балтийским (Фенноскандинавским) кристаллическим щитом и Русской плитой на территории последней⁸. Современный рельеф обследуемого района является результатом сильной

⁵ Физико-географическое районирование СССР. Характеристика региональных единиц. Под ред. Проф. К.А. Гвоздецкого. М. 1968. С. 68-70.

⁶ Мильков Ф.Н., Гвоздецкий Н.А. Физическая география СССР. Общий обзор. Европейская часть СССР. Кавказ. М. 1986. 196,197, 201-203.

⁷ Геоморфологическое районирование СССР. М.,1980. С. 21, 29,30.

⁸ Никитин М. Ю. Травертиногенез ижорского плато в голоцене. Диссертация на соискание ученой степени кандидата географических наук. СПб. 2015. С.15.

континентальной денудации в течении мезозоя-неогена и последующей мощной ледниковой аккумуляции⁹. В строении рассматриваемой территории традиционно характеризуется платформенным разрезом, в котором выделяются два геоструктурных этажа: кристаллический фундамент архейско-нижнепротерозойского возраста и чехол из осадочно-метаморфизированных и осадочных пород верхнепротерозойского, кембрийско-ордовикского и четвертичного возрастов. Сформированный к началу ледникового периода рельеф оказал существенное влияние на последующее размещение осадочных четвертичных пород и как следствие на характер строения. Другим фактором, повлиявшим на формирование напластований изучаемой местности, являлся Валдайский ледник до времени охтинского межстадиала, влиявший на рельеф непосредственно, а после опосредованно. Третьим важным фактором влияния на рельеф Нижнего Полужья стали метаморфозы Балтийского водоема от Балтийского приледникового озера до современного Финского залива Балтийского моря, менявшие уровень воды и как следствие рельеф прибрежной части обследуемого участка и русло основного водоёма – р. Луга.¹⁰

Схема развития рельефа участков нижнего течения рек Луга и Нарва в общих чертах выглядит следующим образом: после отступления Валдайского ледника до уровня невской стадии в начале аллерёда слияние Южно-Балтийского приледникового озера и остатков озера Рамсея в Балтийской приледниковое озеро. Обследуемая территория в это время находится под водой. Ближайшие возвышенности (Куровицкое плато, Сойкинская возвышенность и пр.) представляют собой острова. Долины рек Луга и Нарова сформированы лишь южнее Глинты. Около 11,8 тыс. л. н. происходит регресс Балтийского озера из-за прорыва порога Беллинген отделявшего его от океана.

⁹ Гидрология СССР. Том III. Ленинградская, Псковская и Новгородская области. М., 1967. С. 66.

¹⁰ Лудикова А.В., Сергеев А.Ю., Анисимов М.А., Рябчук Д.В., Кузнецов Д.Д., Терехов А.В. Ландшафты, геоморфология и палеогеография Нарвско-Лужского междуречья // Памятники каменного века российской части Нарвско-Лужского междуречья. СПб., 2019. С. 10-18.

На территории Чудского плеса озера образуются несколько водоемов (Верхне-Лужский, Средне-Лужский) стремительно мелевших. После их спуска, на стадии Иольдиевого моря (11,5-10,8 л.н). Луга в створе палеозойской долины проходит западнее Куровицкого плато и впадало в море Курголовского плато. Стадия иольдиевого моря закончилось гляциоизостатическим поднятием, приведшим в 10,8-10,4 л.н. к Ациловой трансгрессии - поднятию Беллингенского порога и образованию Анцилового озера. Обследуемая территория вновь была затоплена, оставив лишь острова на месте возвышенностей и плато. Регрессия Анцилового озера началась с его прорыва через пролив Большой Бельт. Падение его уровня достигло максимума около 8,8-8,5 тыс. л.н. В это время Нарова впадала в Лугу восточнее города Нарва. Луга же впадала в озеро в районе современной д. Большое Куземкино. По мнению специалистов, в это время в регионе наличествовала развитая речная сеть. Воды мирового океана затопили обследуемые территории в стадию литоринговой трансгрессии после проникновения вод мирового океана в акваторию Ацилового озера через Шведские проливы около 8500 л.н. Началось постепенное заполнение изучаемой территории (за исключением ледниковых плато и возвышенностей) водами Литорингового моря. В результате трансгрессии интенсивно растет мериккульская пересыпь, обособившая долину Луги и Палеонаровы от морских вод. На максимуме Литоринговой трансгрессии (около 7,3 тыс л. н.) долина Луги вновь заливается морскими водами до Глинта. Мериккульская пересыпь, Глинт, Куровицкое и Криковское плато образуют своеобразный залив. Регрессия Литорингового моря приводит к образованию здесь около 5-4,7 л.н. так называемой Литоринговой лагуны, распавшейся с обмелением к 4,7 - 4,5 л.н. на лагуну Лескова и Кадерский плес. Луга в это время занимает близкое к современному русло. Во время Ламниевой трансгрессии около 4,2 -3,8 тыс. л.н. Нарова обретает современное русло, пробив мериккульскую пересыпь. На месте её старого русла, а также плесов Литоринговой лагуны возникает река Россонь, соединяющая бассейны Луги и Наровы. Луга занимает свое нынешнее русло

и огибая Куровицкое плато впадает в Лужскую губу Финского залива Балтийского моря.¹¹

1.2. Историография района проведения работ.

Историографический очерк содержит краткое описание исследований археологических памятников восточной части бассейна р. Луга в Кингисеппском районе Ленинградской области. Работы в исторических городах района - Ивангороде и Кингисеппе находятся за пределами нашего исследования.

Начало археологическому освоению изучаемой округи положено в последней четверти XIX в. На II археологическом съезде в Петербурге в 1871 г. был поставлен вопрос о необходимости раскопок древних славянских курганов как источника по археологии и антропологии русского населения. Одним из мероприятий в предпринятых в этом направлении стали раскопки Л.К. Ивановского на Ижорском плато. По поручению Русского археологического общества ассистент при кафедре описательной анатомии Медико-хирургической академии Лев Константинович Ивановский должен был принять участие в археологических раскопках для антропологического изучения древних останков. В ходе работ исследователь «вошел во вкус» и раскопал несколько тысяч захоронений в более чем ста некрополях всего за 13 лет. В обследуемом районе Ивановский в сезон 1891 года раскапывает несколько курганных могильников в районе деревень Слободка, Лужицы и Кошкино. Систематизацию результатов этих исследований завершил А. А. Спицын¹². После работ Ивановского в исследуемом районе археологические работы не велись более 60 лет.

¹¹ Изложено по: Квасов Д.Д. Позднечетвертичная история крупных озер и внутренних морей Восточной Европы. Л.: Наука, 1975. С. 136-161; Летюка Н. И., Субетто Д. А., Леонтьев П. А. Формирование и развитие нарвско-лужского соединения в голоцене. // Известия РАН. Серия географическая. №13. М., 2017. С. 65-81; Лудикова А.В., Сергеев А.Ю., Анисимов М.А., Рябчук Д.В., Кузнецов Д.Д., Терехов А.В. Ландшафты, геоморфология и палеогеография Нарвско-Лужского междуречья // Памятники каменного века российской части Нарвско-Лужского междуречья. СПб., 2019. С. 10-18.

¹² Спицын А. А. Курганы Петербургской губернии в раскопках Л. К. Ивановского // МАР. 1896. № 20.

В 50-е годы археологическая экспедиция ЛОИА АН СССР под руководством Нины Николаевны Гуриной обследует обширные территории Северо-Запада СССР.¹³ Ближайшим к территории обследования памятником, открытым в это время Нарвской экспедицией института стала неолитическая стоянка Пулково расположенная в правобережье р. Луга восточнее обследованного участка, и в настоящее время несуществующая.¹⁴ В 1963 г. в ходе разведок в Ленинградской области Э. Ю. Тынинссон выявил у д. Лужицы грунтовый могильник известный и описанию местных жителей как "Шведская могила".¹⁵

Новый виток археологических разведок приходится на 70-80-е годы и связан с изменениями законодательства в области охраны объектов культурного наследия. Новые законы 1976 г. СССР и 1978 г. РСФСР «Об охране и использовании памятников истории и культуры» вновь сделали насущной проблему каталогизации объектов историко-культурного наследия. Ведутся разведочные как работы, так и стационарные раскопки. В это время погребальные комплексы и селище эпохи средневековья в районе озер Глубокое, Бабинское, Хаболово и по течению р. Луга открывает и частично исследует раскопками Северо-западная экспедиция (позднее Ижорская экспедиция ЛОИА АН СССР) под руководством Е.А. Рябина.¹⁶ В это же время средневековое селище между д. Вердия и оз. Глубокое открывает Ивангородская экспедиция ЛОИА возглавляемый В.П. Петренко.¹⁷ Севернее обследуемого участка, на Сойкинском полуострове, в это же время средневековые грунтовые могильники и курганную группу исследует Сойкинский отряд Ленинградского университета, возглавляемый О.И.

¹³ Гурина Н. Н. Древняя история Северо-Запада Европейской части СССР // МИА. 1961. № 87.

¹⁴ Гурина И. Н. Археологические исследования в Карелии и в Ленинградской области // КСИИМК. 1953. № 51. С. 23 -35.

¹⁵ Лапшин В.А. Археологическая карта Ленинградской области. Т.1. Л., 1990. С, 107. № 821.

¹⁶ Рябинин Е. А. Исследования Ижорской экспедиции // АО -1983. М., 1985. С. 27, 28; Рябинин Е. А. Памятник средневековой воды // АО -1984. М. 1986. С. 24.

¹⁷ Лапшин В.А. Археологическая карта Ленинградской области. Т.1. Л., 1990. С, 106. № 810.

Коньковой.¹⁸ Целью работ исследователя было изучение древностей средневековой ижоры на побережье Финского залива. Поиском древностей эпохи камня в регионе в 80-е годы занимается В.И. Тимофеев. В обследуемом регионе (на озере Хаболово в истоке реки Хаболовка) им был открыт стоянка и частично исследован памятник эпохи бронзы.¹⁹ Своеобразным итогом советского периода изучения археологических памятников изучаемой территории является каталог В.А. Лапшина вышедший в 1990 г. и содержащий сведения о 57 известных объектах археологического наследия в границах Кингисеппского района.²⁰

Современный этап исследований восточной части нижнего Полужья связан как с новыми масштабными изменениями законодательства в области охраны объектов культурного наследия, так и с работой отечественных и международных научных проектов ориентированный на целенаправленный поиск археологических памятников в Лужско-Нарвском междуречье. Федеральный закон от 25.06.2002 №73-ФЗ «Об объектах культурного наследия (памятниках истории и культуры) народов Российской Федерации» обязал проводить разведочные работы на всех землях, выделяемых для хозяйственного освоения, в случае если у органов охраны нет сведений об отсутствии на этих землях объектов историко-культурного наследия. Закон вменяет так же заказчику работ обязательные охранные раскопки в случае невозможности иных способов сохранения памятника археологии. Этим же законом регулируется создание государственного реестра объектов историко-культурного наследия. Положение о государственной историко-культурной экспертизе, утвержденное Постановлением Правительства РФ от 15.07.2009 №569 и последующие дополнения к нему призваны, вывести качество, как разведочных работ, так и государственного реестра на принципиально новый

¹⁸ Конькова О.И. Исследования на Сойкинском полуострове // АО—1980. М., 1981. С. 15.

¹⁹ Тимофеев В. И. Памятники мезолита и неолита региона Петербурга и их место в системе культур каменного века Балтийского региона. // Древности Северо-запада России (славяно-финно-угорское взаимодействие, русские города Балтики). СПб., 1993. С. 8-34.

²⁰ Лапшин В.А. Археологическая карта Ленинградской области. Т.1. Л., 1990. С. 101-108.

уровень. Интенсифицировались, в силу ряда причин строительные работы в регионе. Существенно возросли технические возможности исследователей. Возросло финансирование разведывательных работ и охранных раскопок. Перечисленные факторы привели к интенсификации охранных раскопок и значительному увеличению объёмов как охранных, так и научных работ.

С середины 2000-х годов в регионе ведутся систематические разведки древностей эпохи камня. Начало работам положено экспедицией ИИМК РАН под руководством С. Н. Лисицына при участии А. А. Мурашкина, С.В. Бельского и А. В. Бехтера. Дальнейшие работы по систематическому изучению российской части Нарвско-Лужского междуречья в общем и правобережья р. Луга в частности проходили в рамках серии российских и международных междисциплинарных проектов привлечших исследователей из различных научных организаций - МАЭ РАН (Д.В. Герасимов, С.В. Бельский, И.Л. Мармер); ИИМК РАН (С.Н. Лисицын, Е.С. Ткач); Тартуский университет, Эстония (А. Крийска, А. Розентау), Хельсинкский университет, Финляндия (К. Нордквист, С. Санделл); Университет Оулу, Финляндия (Х. Ламминсиву, Х.-Л. Пуолакка); ИЯЛИ КарНЦ РАН (А.Ю. Тарасов); КГКМ (М.М. Шахнович), СПбГУ (А.М. Кульков, М.А. Холкина, М.А. Анисимов, Е.Р. Михайлова, К.В. Шмелёв, И.А. Фёдоров); РГПУ им. Герцена (М.А. Кулькова, М.А. Стрельцов); СЗИ «Наследие» (Т.М. Гусенцова, П.Е. Сорокин), ИнОз РАН (Т.В. Сапелко, А.В. Лудикова, Д.Д. Кузнецов); ВСЕГЕИ им. Карпинского (Д.В. Рябчук, А.Ю. Сергеев); Государственный Эрмитаж (И.Ю. Хрусталева, Н.В. Царев), Гётеборгский Университет, Швеция (А. Мацане). Исследования проводились совместно с палеогеографами и геологами. Выстраивались лабораторные модели палеоландшафтов и проводилась их апробация путем научных разведок. В полевые сезоны 2005-2009 гг. основные усилия были положены на выявление мезолитических стоянок. Разведочные маршруты прокладывались по террасным уровням 15-8 м над уровнем моря по берегам Нарвского залива и берегам озер Бабинское, Копанское, Глубокое, Судачье, Хаболовское, Липовское и Белое, а также у голоценового устья реки Луги в

границах г. Кенгисепп. Исследования этого периода выявили несколько памятников эпохи камня на палеотерассах Луги и привели к выводу, что "собственно на берегу памятники каменного века крайне немногочисленны". После 2010 работы были сосредоточены на Рийгикюльской и Кудрукюльской палеокосах, что позволило выявить 7 новых памятников эпохи камня и раннего металла в районе населенных пунктов Вяйке-Ропсу, Куземкино и Струпово. С 2011 по 2014 гг. проводятся разведочные работы на различных участках Кудрукюльской палеокосы близ р. Россонь на уровнях ниже обследовавшихся прежде террас. В результате на площади около 100 Га выявлены 16 археологических памятников (Россонь1-16). В 2014 г. проводятся новые исследования Куземкинской палеокосы, выявивший четыре неизвестных ранее археологических памятника. В 2015-2017 гг. западнее обследуемого участка в правобережье Луги исследуется Куровицкая палеокоса, образовавшаяся у южной оконечности древнего Куровицкого плато. Работами открываются семь новых памятников археологии. В 2016-2018 гг. осуществляются небольшие по площади раскопки на неолитических стоянках Куземкинской палеокосы. В 2016 -2019 гг. ведутся работы на Галикспой палеокосе (у северо-западной оконечности Куровицкого плато). Разведками (том числе и в ходе обследования участков под хозяйственное освоение) открыты более 6 новых археологических памятников и местонахождений.²¹ За пределами Нижнего Полужья необходимо упомянуть раскопочные исследования ИИК РАН под руководством М.А. Юшковой на грунтовом могильнике начала I тыс. н. э. у д Новоселки²² и раскопки экспедиции Лаборатории археологии, исторической социологии и культурного наследия им. проф. Г. С. Лебедева СПбГУ под руководством Е.Р.

²¹ Герасимов Д.В., Лисицын С.Н., Крийска А., Нордквист К. История исследования каменного века Лужско-Нарвского междуречья // Памятники каменного века российской части Нарвско-Лужского междуречья. СПб., 2019. С. 21-26.

²² Юшкова М.А. Новая группа памятников культуры могильников с каменными оградками (Tarandgräberkultur) на западе Ижорской возвышенности // Диалог культур и народов средневековой Европы. СПб., 2010. С. 316-329.

Михайловой в 2014 году средневекового городища у д. Пиллово.²³ Оба памятника расположены на северо-западе Ижорской возвышенности и были выявлены в результате грабительских раскопок. В полевые сезоны 2018 и 2019 гг. экспедиция ИИМК РАН, возглавляемая И.В. Стасюком и А.Ю. Городиловым проводила раскопочные исследования на территории Пятницкого монастыря известного по источникам XVI – XVII вв. Был вскрыт весь сохранившийся фундамент Пятницкого собора, построенного 1577–1581 гг.²⁴ Таким образом, менее чем за полтора десятка лет, целенаправленных региональных исследований, в лужско-нарвском междуречье в 12 раз увеличилось количество известных археологических памятников. Ближайшими к обследуемой территории являются группы памятников на Куровицкой и Галикской палеокосах в правобережье Луги.

Охранные разведочные работы в регионе также были крайне результативными. В 2004 году в ходе обследования отвода под железную дорогу была предпринята неудачная попытка локализовать открытый в 1963 г. Э Тыннинссоном грунтовый могильник.²⁵ В 2008 году сотрудниками Лаборатории археологии, исторической социологии и культурного наследия им. проф. Г. С. Лебедева СПбГУ в зоне строительства Усть-Лужского порта было открыто селище Слободка, исследования которого проводились под руководством К.В. Шмелева в 2008, 2010, 2011 гг.²⁶ В том же 2008 году экспедиция выявляет «селище у д. Колосково» широко датированное периодами от неолита-палеометалла до эпохи средневековья и жальничный могильник

²³ Михайлова Е.Р., Стасюк И.В., Федоров И.А. Городище Втырка (Пиллово-2) и древности эпохи викингов на Ижорском плато // Археология и история Пскова и Псковской земли. Псков, М. Вып. 31 (61). С. 262-275.

²⁴ Стасюк И.В., Городилов А.Ю. Археологические исследования фундаментов Пятницкого (Михайловского) храма XVI в. под Кингисеппом (Ленинградская область) в 2019 г. // Бюллетень ИИМК РАН № 10. СПб., 2020. С. 120 - 127.

²⁵ Килуновская М. Е., Семенов В. А. Археологическая разведка на реконструируемом участке железной дороги Мга-Гатчина-Вемарн-Ивангород // На Ижорском плато. Археологические исследования 2003-2004 гг. СПб., 2006. С. 29.

²⁶ Шмелев К.В., Бехтер А. В., Михайлова Е.Р. Селище Слободка -3 на южном берегу Лужской губы: об изучении и реконструкции позднесредневекового поселения // Культурное наследие Российского государства. Ученые, политики, журналисты, деятели культуры и искусства, писатели, аспиранты вузов, коллекционеры, ветераны минувшей войны об историческом и культурном достоянии. СПб., 2018. С 353-370.

Лужицы-2. Весной и летом 2018 года Кингисеппский отряд Ленинградской экспедиции ИИМК РАН под руководством Кириллова Е.Л. проводит западнее обследуемой трассы государственную историко-культурную экспертизу обширного земельного участка под проектируемый комплекс переработки газа. Была обследована часть правобережья Луги, северная и западная часть Куровицкого плато и прибрежная полоса Финского залива. Результатом работ стало выявление нескольких поселений эпох камня и раннего металла (культуры шнуровой керамики) в округе деревень Лужицы, Колосково, и на Галикской палеокосе, там же было открыто поселение 1850-1940 -х гг. (остатки кирпичного завода). У д. Лужицы выявлено селище и производственный комплекс по выплавке болотной руды. Кроме того, в районе д. Лужицы осмотрено определенное в 2004 году место предполагаемого грунтового могильника известного по разведкам 1963 года. Могильник оказался частью укреплений (окопов) Великой Отечественной Войны. Работами было определено новое месторасположение указанного могильника.²⁷ Летом и осенью 2019 года работы на отводе были продолжены экспедицией института под руководством О. И. Богуславского.²⁸ Были выявлены памятники эпохи бронзы (культура сетчатой керамики) в районе на Куровицкой палеокосе и культур гребенчато-ямочной, шнуровой и сетчатой керамики у д. Колосково. В сентябре 2020 года государственным экспертом

²⁷ Роплекар К.С., Крилов Е. Л., Стасюк И.В. Археологическая разведка в Усть-Луге Кингисеппского района Ленинградской области // Бюллетень ИИМК. №8. СПб., 2018. С. 47-54; Кириллов Е. Л., Полный научно-технический отчет «Историко-культурное научное археологическое обследование (разведки) с целью проведения государственной историко-культурной экспертизы земельного участка, отведенного под проектирование объекта «Газопровод межпоселковый от ГРС «Усть-Луга» до д. Большое Куземкино, д. Ропша, д. Ванакюля, д. Калливере, д. Кейкино с отводом на д. Краколье, п. Усть-Луга, д. Малое Куземкино, д. Венекюля, д. Федоровка Кингисеппского района Ленинградской области», СПб, 2018 г.

²⁸ Богуславский О.И. Отчет о проведении работ по государственной историко-культурной экспертизе объектов археологического наследия Ленинградской области. Тома XLVIII-LI, СПб, 2019 г.; Богуславский О.И. Полный научно-технический отчет «Историко-культурное научное археологическое обследование (разведки) с целью проведения государственной историко-культурной экспертизы земельного участка, отведенного под проектирование объекта «Газоперерабатывающий комплекс в составе Комплекса переработки этансодержащего газа в районе поселка Усть-Луга, расположенный по адресу: Российская Федерация, Ленинградская область, Кингисеппский район, в 2,0 км на юг от пос. Усть-Луга, 17 км от Ивангорода, 87 км от Санкт-Петербурга, 125 км от Выборга и 199 км от Хельсинки», СПб, 2019 г.; Богуславский О.И. Полный научно-технический отчет «Историко-культурное научное археологическое обследование (разведки) с целью проведения государственной историко-культурной экспертизы земельного участка, отведенного под проектирование объекта «Газопровод-отвод и ГРС Усть-Луга», СПб, 2019 г.

Дубовым Д. С. Был разработан акт государственной историко-культурной экспертизы на раздел по сохранению памятников археологии, попадающих в зону строительства газоперерабатывающего комплекса. Раздел подразумевал частичные или полные раскопочные исследования на следующих объектах культурного наследия: «Лужицы 5. Поселение», «Селище у д. Косколово», «Поселение Косколово 5», «Стоянка Косколово 6», «Поселение Косколово 7», «Поселение Галик 7», «Стоянка Галик 6», «Галик 5. Поселение», «Лужицы 3. Селище», «Лужицы 4. Производственный комплекс», «Лужицы 1. Грунтовый могильник», «Косколово 8. Поселение», «Косколово 9. Поселение», «Косколово 10. Стоянка», «Косколово 11. Поселение», «Косколово 12. Поселение», «Куровицы 8. Поселение», «Краколье 1. Поселение», «Косколово 13. Поселение», «Лужицы 6. Производственная зона», «Лужицы 7. Производственная зона» и «Жальничный могильник Лужицы-2».²⁹ В полевой сезон 2021 г. археологической экспедицией Научно-исследовательского центра «Актуальная археология» на ряде памятников открытых ИИМК РАН в границах земельного участка под проектируемый комплекс переработки газа были проведены археологические раскопки. На момент написания отчета об их результатах известно не было.

Следует также указать работы по инвентаризации известных археологических памятников (по большей части средневековых), проведенные экспедицией Лаборатории археологии, исторической социологии и культурного наследия им. проф. Г. С. Лебедева СПбГУ под руководством В.Ю. Соболева³⁰ в 2019-2020 гг. Были обследованы памятники археологии на востоке района в округе деревень Недоблицы – Пустомержа –

²⁹ Дубов Д.С. государственной историко-культурной экспертизы раздела документации, обосновывающего меры по обеспечению сохранности объекта культурного наследия, включенного в реестр, выявленного объекта культурного наследия либо объекта, обладающего признаками объекта культурного наследия, при проведении земляных, мелиоративных, хозяйственных работ, работ по использованию лесов и иных работ в границах территории объекта культурного наследия либо на земельном участке, непосредственно связанном с земельным участком в границах территории объекта культурного наследия

³⁰ Автор благодарен Владиславу Юрьевичу за предоставленные материалы и исчерпывающие консультации.

Мануйлово, Ополе – Кёрстово, Войносолово – Раннолово восточнее трассы Объекта исследований, на севере района в пределах Сойкинского полуострова и Копорской губы, а так же обследован отвод по берегам рек Луга и Россонь, частично пересекавшийся с трассой Объекта исследований.³¹

Таким образом ближайшие к обследованному участку археологические разведки проводились в течении последних десяти лет и связаны как с обследованием земельных отводов, так и с научными исследованиями археологии региона.

Ближайшие к обследованной территории, ранее выявленные объекты культурного (археологического) наследия, локализованы на Илл. 7.³²

1.3. История освоения территории исследования.

Данный исторический очерк содержит информацию об освоении человеком и историческом развитии нижнего Полужья в современных границах Кегисепского района Ленинградской области.

Начало освоения человеком обследуемой округи специалисты относят к эпохе мезолита и ориентировочно датируют IX тыс. до н. э.³³ Стоянки того времени не привязаны к береговой линии Анцилового озера и располагались у внутренних водоемов в нескольких километрах от неё. Мезолитическое население региона эксплуатировало ресурсы бореальных лесов региона. В качестве материала для изготовления орудий служил галечник, как альтернатива - кварцит и сланец. Заселение прибрежной зоны произошло в

³¹ Соболев В.Ю. Отчет об археологических разведках на территории Кингисепского района Ленинградской области в 2019 – 2020 гг. (О. лист № 2377 03.10. 2019 -27.09. 2020 г.). Том 1. Текстовая часть. СПб., 2021.

³² В отчете указаны памятники, сохранившиеся до нашего времени. Полностью изученные курганные группы у д. Слободка, Итово стоянка у д. Пулково и разрушенный карьером грунтовый могильник у д. Извоз в сводку не включены. Не включены сюда и памятники левобережья р. Луга (у д. Струпово, Кузекмино Вайке-Ропсу и пр.) и памятники Сойкинского мыса расположенные на значительном расстоянии от района исследований.

³³ Герасимов Д.В., Крийска А., Лисицын С.Н. Доисторический человек каменного века юго-восточного побережья Финского залива в регрессивную стадию Литоринового моря // Материалы X юбилейного международного семинара «Геология, геоэкология, эволюционная география». СПб., 2010. С. 161–164.

результате перестройки системы жизнеобеспечения позднего мезолита в VIII тыс. до н. э.³⁴ Производство глиняной посуды в регионе начинается около 5200 лет до н. э. и связано керамическими традициями нарвской археологической культуры. Других значительных изменений материальной культуры, источников сырья или системы расселения населения в это время не фиксируется. Комплексный анализ материальной культуры и генетических материалов позволяют сделать вывод о родственной близости населения до и после керамической традиции.³⁵ Нарвская керамика на рубеже V-IV тыс. до н. э. сменяется гребенчато-ямочной керамикой, существенно отличавшейся от первой технологически, морфологически и эстетически. Смена керамической традиции сопровождается технологическими изменениями в каменной индустрии (прим. распространение наконечников - бифасов), и существенным увеличением импортного (верхневолжского) кремня. Появляются и другие предметы из импортного сырья (янтаря, сланца).³⁶ Палеогенетика также прослеживает в эпоху неолита приток в регион нового населения.³⁷ Просуществовав несколько столетий в рамках единой традиции, гребенчато-ямочная общность на побережье Финского залива распадается на несколько ареалов, имеющих выраженную субрегиональную специфику. На обследуемой территории синтез неолитического населения дал прибалтийскую гребенчато-ямочную археологическую культуру.³⁸ В начале

³⁴ Крийска А., Герасимов Д.В. Период позднего мезолита в восточной части Балтийского моря: формирование берегового расселения от Рижского до Выборгского залива // От Балтики до Урала: изыскания по археологии каменного века. Сыктывкар, 2014. С. 5–36.

³⁵ Kriiska, A., Oras, E., Lõugas, L., Meadows, J., Lucquin, A., Craig, O. E. Late mesolithic Narva stage in Estonia: pottery, settlement types and chronology // Estonian Journal of Archaeology. 2017. Vol. 21 (1). P. 52–86.

³⁶ Галибин В.А., Тимофеев В.И. Новый подход к разработке проблемы выявления источников кремневого сырья для культур каменного века Восточной Прибалтики // Археологические вести, вып. 2. СПб. С. 46–53; Kriiska A. Foreign Materials and Artefacts in the 4th and 3rd Millennia BCE Estonian Comb Ware Complex // When Gods Spoke. Researches and Reflections on Religious Phenomena and Artefacts. Studia in honorem Tarmo Kulmar. Tartu, 2015. Lk. 107–124. (Studia Orientalia Tartuensia, Series Nova VI).

³⁷ Mittnik A., Wang C.-C., Pfrenkle S., Daubaras M., Zarina G., Hallgren F., Allmäe R., Khartanovich V., Moiseyev V., Tõrv M., Furtwängler A., Andrades Valtueña A., Feldman M., Economou C., Oinonen M., Vasks A., Balanovska E., Reich D., Jankauskas R., Haak W., Schiffels S., Krause J. The genetic prehistory of the Baltic Sea region // Nature Communications 2018. Vol. 9 (1). P. 1–11

³⁸ Михайлова Е.Р. Древности Западной Ингрии I тыс. н.э.: Новые материалы // Археологические вести. Вып. 21. СПб, 2015. С.176–186.

III тыс. до н.э. в регионе появляются новое население - носители культуры шнуровой керамики.³⁹ Находки полевого сезона 2019 года в районе деревень Косколово и Куровицы позволяют сделать вывод, что в эпоху поздней бронзы обследуемые территории населяют представители культуры сетчатой керамики.⁴⁰ Широкое распространение этой культуры в Лесной полосе Восточной Европы большинство специалистов связывают с ранними этапами развития финно-угорского этноса.⁴¹

Древности раннего железного века в округе обследуемого участка активно исследуются в последние десятилетия. Ближайшими памятниками этого времени является могильники расположенные в северо-западной части Ижорского плато: могильник Керстово 1 относящийся к древностям культуры каменных могильников с оградками рубежа эр⁴² и могильник Удосоново содержащий вещевой инвентарь, датируемый римским железным веком (перстни, фрагменты фибул), эпохой переселения народов (ременные пряжки, серебряная накладка звездчатой фибулы), ранним средневековьем (браслет с продольным валиком посередине, головка двурогой булавки).⁴³ Другие памятники раннего железного века и раннего средневековья дорусского времени в ближайшей округе отсутствуют. Нет выявленных городищ эпохи раннего металла, в регион не проникло население культуры длинных курганов и сопок. Отсутствие финно-угорских захоронений I тыс. н. э. большинство

³⁹ Крийска А., Нордквист К., Герасимов Д.В., Санделл С., Холкина М.А. Новые исследования памятников со шнуровой керамикой в Нарвско-Лужском междуречье, на пограничье России и Эстонии // Тверской археологический сборник. Вып. 10. Тверь, 2015.т.С. 195–203.

⁴⁰ Городилов А.Ю., Раззак М. А. Новые памятники эпохи бронзы в регионе Финского залива. Археологические исследования 2017 - 2019 гг. // Археологические вести. 28 (2020). СПб., 2020. С. 242-247.

⁴¹ Юшкова М.А. Новая группа памятников культуры могильников с каменными оградками (Tarandgräberkultur) на западе Ижорской возвышенности // Диалог культур и народов средневековой Европы. СПб., 2010. С. 316-329.

⁴³ Сорокин П.Е., Шаров О.В. О новых находках римской эпохи на Северо-Западе // Археологическое наследие Санкт-Петербурга. Выпуск 2: Древности Ижорской земли / Ред. П.Е. Сорокин. СПб., 2008. С.170–171

исследователей связывают с местными особенностями обряда трупосожжения.⁴⁴

Упоминание, финноугоского племени Водь, населявшего обследуемую территорию в на рубеже I-II тыс. н. э., как военного федерата Северо-Западной Руси зафиксировано в Новгородской первой летописи к XI в.⁴⁵ Активная хозяйственная колонизация обследуемой округи древнерусским населением начинается в XI-XII вв. из бассейна Ильменя и Псковского озера.⁴⁶ Освоение земель возвышенности в это время носило, по сути, внутренний характер, так как территория была государственно освоена к XI в. и у её западных границ размещались поселки, жители которых несли государственную пограничную службу.⁴⁷ В северной части обследуемой округи (на Сойкинском мысу по восточному берегу Лужской губы) известен ряд могильников развитого средневековья относимых рядом исследователей к водским древностям.⁴⁸ Политически в XI-XV вв. обследуемая округа принадлежит особому административно-политическому образованию - Водской «Вотской» земле подвластной Господину Великому Новгороду.⁴⁹ Центром территории следует считать Копорскую крепость, получившую в XIII в. каменные укрепления.⁵⁰ Другими важными средневековыми укрепленными центрами региона являются Ямгород (Яма, Ямбург, Кенгисепп) заложенный в 1384 году на р. Луга «на яме» - почтовой станции на речной переправе⁵¹ и созданный в конце XV столетия (уже после присоединения к Московскому царству) в противовес

⁴⁴ Хвоцинская Н. В. Славяне и финны на северо-западе Древнерусского государства. Автореферат на соискание ученой степени доктора исторических наук. М., 2008. С. 16.

⁴⁵ Рябинин Е. А. Водская земля Великого Новгорода. СПб., 2001. С. 10.

⁴⁶ Седов В.В. Финно-угры и балты в эпоху средневековья. М., 1987. С. 41

⁴⁷ Лесман Ю. М. Причудье, Ижорское плато и культурная специфика северорусского пограничья. // Российский археологический ежегодник №1. СПб., 2011. С. 417.

⁴⁸ Конькова О.И. Этнический состав средневекового населения Ижорского плато (постановка проблемы). // Вестник Санкт-Петербургского университета. Сер. 2. Вып.1. СПб., 2007. С. 226-239

⁴⁹ Рябинин Е. А. Водская земля Великого Новгорода. СПб., 2001. С. 10-17.

⁵⁰ Кирпичников А.Н. Каменные крепости Новгородской земли. Л., 1984. С. 151-152.

⁵¹ Там же. С. 180.

литовскому Ругодиву (Нарве) Ивангород.⁵² Обе крепости были возведены с целью укрепления Ливонского пограничья и обеспечения безопасности пути торгового пути из залива по Луге, Мшаге и Шелони до оз. Ильмень. Население Водской земли, расположенной в северо-западном приграничье Новгородской республики, активно участвовало в многочисленных военных конфликтах. Так зимой 1240 -1241 гг. в ходе Новгородско-Тевтонского конфликта территория была захвачена войсками ордена и обложена данью. На Копорском погосте возведено укрепление – «город учиниша в Копорье погосте». Летом того же года князь Александр Ярославович Невский с дружиной, полками новгородцев, ладожан, а также земель Корела и Ижора, взял город. Отпустив немецких рыцарей «по свои воле», князи казнил «переветниковъ» из «Вожан и Чудь».⁵³

В конце XV в. Новгородская земля была присоединена к Московскому государству. Для упорядочения налогообложения были составлены писцовые книги, фиксирующие сведения о статусе и названии поселения, населении, размерах земельного фонда, фискальных обязанностях населения и предшествующем административном делении территории. Обследуемые территории вошли в состав обширной Водской пятины (её северо-западная окраина) и частично в северной части Шелонской пятины. Внутри пятин существовало деление на погосты – небольшие сельские центры, куда свозились налоговые сборы с округи. Помимо деления на пятины и погосты, было параллельное деление Новгородской земли на уезды.⁵⁴ Обследуемая территория вошла в состав Ямского уезда Водской пятины и северной части Ивангородского уезда Шелонской пятины.⁵⁵ Население в период XV-XVI вв.

⁵² Косточкин В.В. Крепость Ивангород. / Материалы и исследования по археологии СССР, № 31. М. 1952. // РусАрх. Сайт. [Электронный ресурс] URL: <http://www.rusarch.ru/kostochkin3>. (дата обращения: 18.03.2021).

⁵³ Новгородская первая летопись старшего и младшего изводов. М.-Л., 1950. Л. 165. С 295.

⁵⁴ Неволин К. А. О пятинахъ и погостахъ Новгородскихъ. СПб., 1853. С. 137-139.

⁵⁵ Дмитриев А. В. Ингерманландская историко-культурная зона в свете некоторых новых документальных данных (по материалам собрания *Baltiska fogderakenskaper*) // Северорусские говоры. №12. СПб., 2012. С. 33. Рис. 1.

характеризуется как: московские и переселенные из других областей Московского государства помещики; ставшее автохтонным славянское большинство; отдельные локальные финноязычные группы, восходящие к западным («вожане», «чудины») и восточным («ижоряне», «ковошане» и др.) прибалтийским предкам.⁵⁶ Внешняя политика Московского государства на его северо-западном пограничье в конце XV-начале XVI вв. складывалась в целом довольно удачно. Русско-Ливонские военные конфликты 1460-1461 и 1501-1503 гг. закончились восстановлением прежней границы по р. Нарве.⁵⁷ В 1503 г. на выгодных для Москвы условиях, между сторонами было заключено шестилетнее перемирие, последовательно возобновлявшееся в 1509, 1514, 1521, 1531, 1534 и 1550 гг.⁵⁸ Прекращение на пятьдесят лет военных действий на северо-западном фронтире способствовало дальнейшему развитию региона.

События второй половины XVI в. на долгое время перечеркнули хрупкий мир в восточной Прибалтике. В 40-50-е гг. шведский король Густав Ваза взял курс на военную конфронтацию с Россией. Последовавшая в 1554-1557 гг. русско-шведская война развернулась на территориях соседней Корелы и не принесла успехов шведской короне. Мир был заключен по Ореховецкой границе 1323 г. В конфликте помимо регулярной армии, принимали участие помещики и земцы Водской пятины под командованием новгородского наместника Ф. Д. Палецкого.⁵⁹ В 1554 г. перемирие между Ливонией и Московским государством продлено не было из-за неуплаты немцами дани, предполагавшихся по договору.⁶⁰ В 1558 г. после обстрела крепости

⁵⁶ Новожилов А. Г. Историко-этнографические аспекты изучения Северо-западного фронта России. // Вестник ТГУ. Вып. 10 (126). Тамбов, 2013. С. 121.

⁵⁷ Волков А. А. Войны и Войска Московского государства. (конец XV-первая половина XVII в.). М., 2004. С. 44.

⁵⁸ Шаскольский И. П. Русско-ливонские переговоры 1554 г. и вопрос о ливонской дани. // Международные связи России до XVII в. М., 1961. С. 380.

⁵⁹ Волков А. А. Войны и Войска Московского государства. (конец XV-первая половина XVII в.). М., 2004. С. 144.

⁶⁰ Попов. В. Е., Филюшкин А. И. Русско-ливонские договоры 1554 г. // Петербургские славянские и балтийские исследования. №1(7). СПб. 2010. С. 109-130.

Ивангород из Нарвы началась Ливонская война, переросшая позже в войну за Ливонское наследство. Конфликт проходил между Русским царством, Великим княжеством Литовским (с 1569 г. Речью Посполитой), Шведским и Датским королевствами и был одним из самых затяжных и тяжелых за всю отечественную историю. Последние фазы ливонской войны складывались для русского государства крайне неудачно. Осенью 1581 г. шведские войска овладели Нарвой (ранее захваченной русскими), закрепились в Ивангороде, взяли Ям и Копорье.⁶¹ Итогом подписанного в 1583 г. Плюсского перемирия стало присоединение к Швеции Ивангородского, Копорского, Ямского и Корельского уездов.⁶² Русско-Шведская война 1590-1595 гг. вернула эти земли в состав русского государства Тявзенским мирным соглашением.⁶³ Династический кризис Рюриковичей, истощение продолжительными военными конфликтами и последовавшая смута начала XVII столетия вновь спровоцировала внешнюю агрессию и интервенцию на северо-западном фронтире Русского царства. Результаты Столбовского мирного договора 27 февраля 1617 г. закрепляли за Швецией территории и Ижорской земли с городами Корелой, Ям городом, Копорьем, Орешком и Ивангородом. Проживавшие на этих территориях русские люди, кроме крестьян и приходских священников, получили право в течении двух недель покинуть родные места и переехать на земли, оставшиеся за Московским государством.⁶⁴

104 года под властью Шведской короны усложнили и без того пестрый этнический и конфессиональный состав населения западной Ингерманландии (название появилось в период Шведского владычества). Новые власти

⁶¹ Волков А. А. Войны и Войска Московского государства. (конец XV-первая половина XVII в.). М., 2004. С. 161.

⁶² Дементьев В. Историко-географический анализ внутренних и внешних границ Новгородской земли. // Арктика. XXI век. Гуманитарные науки. №17. Якутск, 2016. С. 59

⁶³ Волков А. А. Войны и Войска Московского государства. (конец XV-первая половина XVII в.). М., 2004. С. 161-167.

⁶⁴ Дементьев В. Историко-географический анализ внутренних и внешних границ Новгородской земли. // Арктика. XXI век. Гуманитарные науки. №17. Якутск, 2016. С. 59.

заселяют территорию, изрядно обезлюдившую в результате предшествующих военных действий и миграций, финнами – лютеранами. Переселенцам давалось освобождение от службы в армии. Миграция шла из двух территорий Финляндии прихода Эюряпя провинции Саво, приграничного Ингерманландии и остальных приходов Саво. Две этнические группы – савокотт и эвмремейсет достаточно долго сохраняли взаимную дистанцию. К существующим на территории Ингрии вероисповеданиям православие и балтско-финскому язычеству прибавилось лютеранство, активно насаждаемое новой властью.⁶⁵ В административно-территориальном отношении шведская система базировалась на московском делении, но имела некоторые отличия.⁶⁶ Трасса Объекта исследований проходит по землям Jamagorods län (Ямской лен) и Ivangorods län (Ивангородский лен). В границах Ямского лена проходит через его Toldotschi socken (погост Талдомский в Чуди по московскому делению). В это время появляются первые картографические источники территории

Ингерманландия была занята русскими войсками в ходе весенней кампании 1703 г., в самом начале Северной войны. 9 августа 1704 года штурмом были взяты Ивангород и Нарва. Юридически военные достижения были закреплены Ништадским мирным договором, включившим территории Ингрии в состав Российской империи. Оформление административных границ региона началось еще во время Северной войны. Первым «учинен над приращенными нашими войною наследственными провинциями, Ингриею и Карелиею, купно с Эстляндиею и иными издревле нам принадлежащими, генеральным губернатором» стал А. Д. Меньшиков уже в 1704 г., принявший титул князя Ингерманландского. Указом Петра I от 18 декабря 1708 г. территория России была разделена на 8 крупных губерний: Московскую, Ингерманландскую (с 1710 Санкт-Петербургская), Архангелогородскую,

⁶⁵ Новожилов А. Г. Историко-этнографические аспекты изучения Северо-Западного фронта России. // Вестник ТГУ. Вып. 10 (126). Тамбов, 2013. С. 121.

⁶⁶ С. 27.

Киевскую, Смоленскую, Казанскую, Азовскую, Сибирскую. Внутреннее деление губерний менялось: в 1710-1715 гг. они делились на обер-комендантские провинции, в 1715-1719 гг. — на ландратские доли (административно-фискальные единицы). Территории обследования находились в границах Санкт-Петербургской губернии.

В январе 1780 г. административной реформой Екатерины II Петербургская губерния была реорганизована, в её составе выделены 7 уездов. Обследуемые земли вошли в Ямбургский уезд. В административном отношении Екатерининское деление Санкт-Петербургской (Санктпетербургской) губернии просуществовало вплоть до советской реформы 1 августа 1927 г. Менялось только название (с 1914 г. – Петроградская; с 1924 г. - Ленинградская) и центры входящих в неё уездов.

На подготовительном этапе работ был рассмотрен комплекс исторических карт из личной коллекции автора, а также карты и аэрофотоснимки, представленные на интернет-ресурсах «Окрестности Петербурга»,⁶⁷ «Это место»⁶⁸ и «Retromap».⁶⁹

Картографические источники конца XVII начала - XIX вв. фиксируют в границах Объекта исследований болото либо болотистый лес. Такая картина обусловлена неудобным расположением Объекта на участке низкого правого берега реки Чернавка. Карты середины – второй половины XIX - начала XX века фиксируют на территории исследования развитие мелиоративной Большеохтинского кладбища не менее 0,45 км к западу.

Для экспонирования результатов картографических исследований была сделана подборка крупномасштабных карт (Илл.8-16), состоящая из:

1. Карта бывших губерний Иван-города, Яма, Капорья, Нэтеборга составленной по масштабу 1:210000 1827 года под присмотром генерал-

⁶⁷ Окрестности Петербурга [Электронный ресурс] // URL: <https://www.aroundspb.ru/karty.html> (дата обращения: 15.03.2021).

⁶⁸ Это место. Сайт. [Электронный ресурс] // URL: <http://www.etomesto.ru/index.php> (дата обращения: 15.03.2021).

⁶⁹ Retromap [Электронный ресурс] // URL: <http://retromap.ru> (дата обращения: 15.03.2021).

майора Шуберта Генерального штаба штабс-капитаном Бергенгеймом из материалов, найденных в шведских архивах показывающая разделение и состояние онаго края в 1676 году.

2. Карта провинции Ингерманландия составленная Э. Белингом по материалам съемки 1678-1688 гг.
3. Карте Ингерманландии и Карелии 1745 г.
4. План генерального межевания Ямбургского уезда Санкт-Петербургской губернии конца XVIII в.
5. Подробная карта Российской Империи и близлежащих заграничных владений. Северная часть. 1816 г.
6. Топографическая карта Санкт-Петербургской губернии Шуберта. Пятиверстка. 1834 г.
7. Топографическая карта частей Санкт-Петербургской и Выборгской губерний. 1867 г.
8. Карта Санкт-Петербургской Губернии Стрельбицкого. 1906 г.
9. Карта РККА части Ленинградской, Псковской и Новгородской областей 2 км. 1942 г.

В результате проведенных историко-картографических исследований выяснилось, что обследуемый участок (в южной его части, на правом берегу р. Луга), частично располагался в пределах исторического поселения «Svokitula» известного по карте Э. Белинга, 1678-1688 гг. Другим поселением известным по картам и письменным источникам с начала XVII в. была деревня Глубокое (швед. *Sywaikaifwal Gluboka*) располагавшаяся несколько восточнее трассы Объекта исследований. Иных исторических поселений и объектов археологического наследия, на территории обследуемого объекта, время возникновения которых превышает сто лет, не выявлено.

1.2. Описание выполненных археологических разведок.

1.2.1. Описание методики выполненных археологических разведок

Археологические полевые работы в границах Объекта исследований были проведены в полном соответствии с действующими нормами законодательных актов в области охраны культурного наследия Российской Федерации и методическими требованиями РАН. Обследуемый участок относится к категории земель, подлежащих воздействию земляных, строительных, мелиоративных и (или) хозяйственных работ, предусмотренных статьей 25 Лесного кодекса Российской Федерации работ по использованию лесов (за исключением работ, указанных в пунктах 3, 4 и 7 части 1 статьи 25 Лесного кодекса Российской Федерации) и иных работ, в случае если федеральный орган охраны объектов культурного наследия и орган охраны объектов культурного наследия субъекта Российской Федерации не имеют данных об отсутствии на указанных землях объектов археологического наследия, включенных в реестр, и выявленных объектов археологического наследия (работы указанные в п. 3.19 Положения). В соответствии с действующим на момент проведения работ законодательством определение наличия либо отсутствия объектов культурного наследия в границах таких участков подразумевало их обязательную государственную историко-культурную экспертизу (абзац 8 статьи 28 Закона N 73-ФЗ). В соответствии с нормами Постановления №569 (статья 11.3) экспертиза таких участков проводится «проводится экспертом путем археологической разведки». Пункт 10 статьи 45. 1 Закона N 73-ФЗ гласит «Порядок проведения археологических полевых работ определяется Российской академией наук при осуществлении научной регламентации археологических полевых работ.» Методика исследования была определена действующими требованиями института археологии академии наук Российской Федерации, изложенными в Положении о порядке проведения археологических полевых работ и составления научной отчетной документации, утвержденной постановлением Бюро Отделения историко-филологических наук Российской академии наук от 20 июня 2018 г. №32 (далее – Положение), а именно третьим пунктом, регламентирующим методику проведения археологической разведки.

Археологические исследования направлены на выявление объектов культурного (археологического) наследия с осуществлением локальных земляных работ. (пункт 3.1 Положения).

Разведки проводились в пределах отвода Объекта исследований в целях выявления и обследования памятников археологического наследия (или установления факта их отсутствия) и определения границ территории памятника археологического наследия (в случае его обнаружения) с обязательным производством локальных земляных работ (п. 3.20 Положения).

Исследования подготовительного этапа.

Собственно, полевым исследованиям предшествовало изучение проектной документации по обследуемому объекту, истории, историографии, географии и геоморфологии района исследований, архивных материалов и картографических источников по району исследований (пункт 3.2 Положения). В результате было получено общее представление о развитии рельефа, истории и историографии района проведения работ, а также написаны разделы основной части отчета, необходимые согласно подпунктом ж) пункта 6.5 и подпунктам б) и д) пункта 6.7 Положения.

Рельеф обследуемого участка и его округи, с целью определения наиболее благоприятных для расположения археологических памятников мест, на предварительном этапе изучались помощью метода радарной интерферометрии (radar interferometry). Данные Shuttle radar topographic mission (SRTM) - радарной топографической съемки были наложены на подложку OpenStreetMap (OSM — некоммерческий веб-картографический проект) по средствам программного обеспечения NextGIS QGIS - полнофункциональной настольной ГИС, предназначенной для создания и редактирования данных, производства карт, выполнения аналитических операций. Сюда же были внесены координаты поворотных точек участка планируемого разведочного обследования.

Данные исторической картографии подверглись вторичной обработке на подготовительном этапе исследования в соответствии с требованиями пункта

3.22 Положения. После проведения анализа письменных и картографических источников были определены ближайшие населенные пункты возрастом более ста лет расположенные в непосредственной близости от испрашиваемого участка. Наложение фрагментов исторических планов,⁷⁰ иллюстрирующих территорию исследования, на подложку OSM и рельефную схему SRTM в программном комплексе NextGIS QGIS даёт ориентировочные границы населенных пунктов исторической застройки, возраст которых превышает сто лет, относительно обследуемого участка, а также позволяет хронологически проследить динамику развития округа производства работ. Затем полученные *ориентировочные* границы поселения в системе WGS 84 переносились в портативный навигатор в программном обеспечении компании GARMIN – BaseCamp, для использования в ходе разведки.

Визуальный осмотр и шурфовка.

Археологическая разведка проводилась пешим маршрутом на всей протяженности трассы Объекта.

Закладке шурфов предшествовал тщательный осмотр исследуемых участков и их округи на предмет раздерновок, ям, траншей и других нарушений дернового покрова с целью сбора подъемного материала или обнаружения выходов переотложенного археологически изучаемого культурного слоя. Описание результатов визуальных осмотров объектов и данных фотофиксации вынесены в отдельные параграфы отчета.

После визуального осмотра в месте, где это было возможно и представлялось перспективным, проводилась шурфовка. Шурфы размером 1х1 м (площадью 1 м²) ориентированные по сторонам света, закладывались в местах благоприятных для выявления любых видов объектов археологического наследия. Выбор места закладки определялся в соответствии с объективной физико-геоморфологической ситуацией на местности и степенью поврежденности напластований участка в ходе

⁷⁰ Перечень использованных в работе планов дан в п. 1.3 настоящего научно-технического отчета

хозяйственной деятельности человека (пункты 3.7 и 3.9 Положения). Количество закладываемых шурфов определялось для обследованного участка как для линейного обследования из расчета не менее 1 шурфа на 1 километр. При выборе места шурфовки в приоритете были участки вблизи современных и древних водотоков, и водоемов, оврагов, балок и иных подобных объектов, а также участки незатронутые хозяйственной деятельностью человека, потенциально пригодные для расположения объектов археологического наследия и округа либо территория населенных пунктов возраст которых превышает сто лет (пункт 3.20 Положения). Подробно логика постановки шурфов и обоснование бесперспективности шурфовки отдельных земельных участков описана ниже. Точки закладки шурфа нанесены на топографический план, определены её географические координаты (пункт 3.11 Положения). Для определения координат шурфов брался его самый высокий угол. Его же высота использовалась в качестве условного ноля для отсчета глубин залегания напластований. Координаты шурфа в системе WGS-84 определялись в поле при помощи GPS-навигатора (пункт 6.7 подпункт г) Положения).

После снятия дернового покрова вся толща почвенного слоя шурфа до археологически стерильного слоя, подстилающего почвенный горизонт (условного «материка») осуществлялась тонкими горизонтальными зачистками мощностью 0,2-0,4 см. После осуществлялся контрольный прокоп материковых напластований вертикальным «Спицынским штыком».

При выявлении не известного ранее археологического памятника либо уточнении данных по известным памятникам проводились все необходимые мероприятия, регламентируемые методикой и действующим законодательством. Для определения и обоснования границ памятника закладывались в достаточном количестве дополнительные шурфы (пункт 3.21 Положения). Специализированной организацией, на основании договора между работодателем и заказчиком проводится инструментальная топографическая съемка выявленного или (в случае необходимости

обновления данных) известного археологического памятника. В соответствии с требованиями пункта 11 статьи 45.1 Закона N 73-ФЗ все данные необходимые для постановки на государственную охрану и внесения в Единый государственный реестр объектов культурного наследия (памятников истории и культуры) народов Российской Федерации в десятидневный срок переданы в составе уведомления в органы государственной охраны памятников.

Фиксация.

В ходе шурфовки велась фотофиксация. Фиксировались места закладки шурфа с включением окружающего пейзажа, топографии и нарушений дернового покрова, шурф до начала работ, (пункт 3.14 Положения). Фотофиксация шурфов до начала работ, стратиграфических разрезов и рекультивации проводилась с одного ракурса (пункт 3.14 Положения). Согласно пункту 3.12 Положения в пустых (без стратифицированных культурных напластований) фиксировалась только одна стенка. Шурфы, содержащие культурные напластования, разбирались послойно с графической, инструментальной (тахеометрической) и фотофиксацией каждого этапа и всех четырех стенок. По окончании работ все шурфы были рекультивированы, что подтверждалось фотографией. (пункт 3.13 Положения). Для масштабирования фотоснимков использовалась 1 и 3-х метровая геодезическая рейка с сантиметровыми делениями. Параллельно фотографии велась графическая фиксация стратиграфического разреза на масштабной координатной бумаге в масштабе 1:20.

Параллельно фотографии велась графическая фиксация стратиграфических разрезов на масштабной координатной бумаге в масштабе 1:20. На шурфах, содержащих культурные напластования, велась инструментальная (тахеометрическая) съемка. Применялась разработанная в ИИМК РАН в 2010 г. методика электронной фиксации и совмещённый с ней

программный комплекс.⁷¹ Планы шурфов отчерчивались в программном комплексе AutoCAD в масштабе 1:1 по ортогональным фотографиям, ректифицированным по опорным точкам, координаты которых были сняты тахеометром в трехмерной системе координат.

Наименование оборудования.

Фотофиксация проводилась цифровой зеркальной фотокамерой Nikon D7000 и цифровой фотокамерой с высоким разрешением и GPS-позиционированием Olympus tough TG-5 4K.

Координаты шурфов в системе WGS-84 вычислялись с помощью портативных GPS-навигаторов Garmin 64st и Garmin GPSMAP 66st. Координаты шурфов, содержащих культурные напластования и границ археологических памятников, для включения в дополнительно вычислялись в системе МСК-47 специализированной на данном виде деятельности организацией. Ей же выполнялась топографическая инструментальная съёмка.

Разбор напластований шурфов осуществлялся вручную, лопатами. Для доводки под фотофиксацию использовались садовые совки, кисти и другой шанцевый инструмент.

Методические решения, обоснование мест закладки шурфов, описание пройденного маршрута.

Как отмечалось выше, исследования предварительного этапа не выявили в границах Объекта исследований археологических памятников или признаков объектов, возраст которых превышает сто лет. Протяженность земельного отвода составляет 32,751 км, ширина земельного отвода варьировалась от 32 м до 38-40 м на участках с параллельной прокладкой ВЛ). В его границах было заложено 46 археологических шурфов. Такой объем шурфовки достаточен для датировки и культурной атрибуции напластований в соответствии с

⁷¹ Васильев С. А. Городилов М. А. Бочкарева М. А, Электронная фиксация полевых данных на охранных археологических раскопках // Бюллетень ИИМК РАН. № 1. СПб. 2010. С. 175-180.

нормами Положения. Для заложения шурфов выбирались ровные участки, наименее подверженные хозяйственной деятельности человека в XX-XXI вв. В безусловном приоритете были отрезки маршрута, проходящие по берегам водоемов и вблизи от населённых пунктов (как существующих, так и исчезнувших) известных по картографическим и письменным источникам. Маршруты прокладывались в границах трассы с юга на север от существующего аммиачного завода промышленной группы «Фосфорит» в левобережье р. Луга (западнее д. Александровская горка) к конечной точки маршрута в районе деревни Лужицы у Югантовского мыса южного берега Лужской Губы Финского залива. Работы проводились в ноябре 2021 года.

В южной части трасса Объекта 1 огибала с запада и севера завод по производству аммиака затем поворачивала на север, пересекала реку Луга и два её правых притока безымянный ручей и реку Солка в её старом течении. Далее обследуемый участок поворачивал на запад-северо-запад, по правому коренному берегу Солки, вдоль края Тарарайского болота западнее его пересекает измененное мелиорацией русло р, Курза (правый приток р. Солка) и проходит по мелиорированному правобережью Курзы по направлению на север в 1,1-1,8 км западнее Тарарайского болота. Шурфы №№ 1 и 2 были заложены в левобережье р. Луга в границах промзоны на участках незатронутых деятельностью человека в XX-XXI вв. Точки фотофиксации (далее – ТФФ) №№ 1-8 иллюстрируют степень переработанности рельефа в ходе обустройства аммиачного завода. Шурфы №№ 3-16 поставлены для изучения террас реки Луга. Шурф № 3 заложен на краю левого коренного берега реки, Шурф №4 на ровной площадке её первой надпоймы, шурф №5 в низкой пойме левого берега. На дюне высокой поймы правого берега р. Луга на участке предполагаемого расположения известного по шведским источникам рубежа XVII-XVIII вв. (карта Э. Белинга, 1678-1688 гг.) населенного пункта «Svokitula» в створе трассы Объекта исследований №№ 6 и 7 зафиксировавшие культурные напластования. Шурф № 8, поставленный восточнее трассы также зафиксировал археологический материал. Шурфами

№№ 9-15 были оббиты границы памятника, получившего название «Селище Жабино 1». В ходе повторного выезда на памятнике проведена аэрофотосъемка с квадрокоптера. Шурфы №№ 16-18 заложены на сухих участках в подболоченном правобережье р. Луга, западнее урочища Куземкино в границах первого (№№17, 19) и второго (№№16-18) маршрута прохождения трассы Объекта исследований. Шурфы №№ 20 и 21 расположены на ровных площадках коренных берегов измененного мелиорацией безымянного ручья (левого притока р. Солка, бассейн р. Луга). Шурфы №№ 22-24 заложены для обследования высокого правого берега старого русла р. Солка (левый приток р. Луга). Её левобережье севернее Шурфа №21 представляет собой заболоченную территорию, не перспективную для закладки шурфов (ТФФ№. 10). На участке трассы проходящем параллельно грейдеру были обследованы и частично зафиксированы обнажения грунта искусственного происхождения (ТФФ№11). Далее трасса Объекта исследований пересекает заболоченную пойму реки Солка (берега обследованы Шурфами №№ 24 и 116, заболоченная пойма реки показана на ТФФ №38), проходит по южной окраине Тарарайского болота в правобережье Солки, пересекает её правый приток - реку Курза и в 700 м западнее её правого берега поворачивает на север. В междуречье Солки и Курзы южнее Тарарайского болота шурфовались все удобные для выявления археологических памятников сухие площадки (Шурфы №№ 117-121). Результатом стало выявление объекта культурного наследия "Группа углежогных куч Факел-1".

В центральной части отвода трасса Объекта исследований пересекает мелиорированные болотистые низины правобережья р. Курза. На этом участке шурфовались все относительно сухие площадки (Шурфы №№ 122-125) помимо шурфовки были обследованы значительные площади обнажений грунта искусственного происхождения (противопожарные каналы, ТФФ№№39-41). Севернее Шурфа №125 обследуемая трасса поворачивает на северо-запад и пересекает водораздельную возвышенность севернее верховьев

р. Курза и южнее Куровицкого болота. На этом участке восточнее трассы Объекта исследований на предварительном этапе работ фиксируется известная по шведским и русским письменным и картографическим источникам позднего средневековья и нового времени деревня Глубокое. населенный пункт перестал существовать во второй половине XX в и хорошо локализуется на современных картах и космоснимках. Шурфы №№ 126 и 127 расположенные в точках наибольшего приближения трассы Объекта к историческому поселению не выявили культурных напластований. Для полной уверенности в том, что историческое поселение находится за пределами отвода Объекта исследований, экспедицией была проведена локализация его культурных напластований (ТФФ №42). Сбор подъемного материала и постановку зачистки на противопожарной борозде остановила встреча состава разведочного отряда и полуторагодовалого медвежонка. Поскольку в процессе осмотра памятника были замечены следы и более крупной особи, а поселение находилось за пределами отвода (и как следствие за пределами финансирования и контрактных обязательств заказчика работ) было принято решение не проводить доразведку поселения. Шурф № 128 поставлен террасе перед понижением к Куровицкому болоту (понижение зафиксировано ТФФ №№ 43 и 44). Шурф №129 расположен на узкой моренной косе у края болота. Шурфовка в границах Куровицкого болота не представлялась возможной. Трасса Объекта исследований на этом отрезке фиксировалась фотографически (ТФФ №№45-49). Севернее Куровицкого болота обследуемый участок вновь поворачивает на север и пересекает мелиорированную равнину между болотами Куровицкое и Большой Мох, заканчивающуюся выраженной моренной грядой по краю болота Большой мох. На этом участке были, на берегах измененных мелиорацией водотоков и ровных площадках моренного возвышения заложены Шурфы №№ 130-133.

В южной части трасса Объекта исследований по линии север-юг пересекает болото Большой Мох. В границах болота шурфовка не представлялась возможной. Трасса овода Объекта фиксировалась

фотографически (ТФФ №№50-52). После выхода из болота трасса Объекта исследований шла ломаной линией, удерживая общее направление на север северо-запад через частично подболоченную равнину западнее озер Хаболовское и Леший к её финальной точке в правобережье р. Лужица на южном побережье Финского залива. На этом участке шурфовались и обследовались обнажения грунта на берегах проток из болота Большой Мох в озеро Леший и реку Хаболовка (Шурфы №№ 134-137, ТФФ № 53), берега безымянного ручья, впадающего в Финский залив восточнее р. Лужица (Шурфы №№ 138 и 139, ТФФ №54). На высоком сухом участке равнины в правобережье этого ручья выявлен памятник археологии «Каменная выкладка Лужицы 8». Шурфом №140 определена его северная граница, остальные проведены по рельефу местности и самого сооружения. Шурфами №№ 141 и 142 обследованы ровные участки правобережья р. Лужица и край одной из террас Финского залива. Шурфы поставлены в точке наибольшего приближения трассы Объекта исследований к выявленным объектам культурного наследия "Поселение Лужицы 5" и "Грунтовый могильник Лужицы 1." Севернее террасы Финского залива на участке подболоченного правобережья р. Лужица фиксировались обширные площадные раздерновки (расторфовки, ТФФ №№ 46,46) и бесперспективные для шурфовки, подболоченные участки (ТФФ №№ 47, 49). Шурф № 143 поставлен в финальной точке маршрута, на ровном участке правобережья р. Лужица, на южном берегу Финского залива в точку максимального приближения трассы Объекта исследований к выявленному объекту культурного наследия "Производственная зона Лужицы 6".

1.2.2. Результаты визуального осмотра.

Землеуглубительным работам (шурфовке) предшествовал тщательный визуальный осмотр обследуемого объекта. Были осмотрены многочисленные обнажения грунта как естественного происхождения: вывороты корней упавших деревьев, кротовины, раздерновки оставленные животными, так и искусственные: грунтовые дороги, противопожарные и дренажные каналы и

пр. Подъемного материала или других признаков культурного слоя в ходе визуального осмотра зафиксировать не удалось. Для обеспечения проверяемости полученных в ходе исследования, выводов точки фотофиксации (ТФФ №№ 1-11, 38-58) номеровались и наносились на план (Илл. 3, 4, 16-49) Их координаты определялись в системе WGS-84 при помощи GPS-навигатора.

1.2.3. Шурфовка и описание стратиграфии.

Шурф №1. (координаты угла шурфа в системе WGS-84: 59°24'15.15"С, 28°27'57.36"В). (Илл. 5, 6, 50-52) Заложен в створе обследуемой трассы, в южной ее части, в 657 м юго-юго-западнее шурфа №2, на территории промышленной площадки ООО «ПГ «Фосфорит», в 9 м к югу от милиоративного пруда, на ровной подболоченной площадке. (Илл. 50-52)

По его северной стенке установлена следующая стратиграфия (Илл. 53,54):

1. 0,06-0,08 м – дерн;
2. Ниже – мешаная коричневая глина с включением светло-коричневой глины и вкраплением гравия;

Шурф был выбран одним условным пластом на 0,68 м от современной дневной поверхности. В ходе выборки заполнения шурфа находки не обнаружены. В связи с подболоченностью участка, и неконтролируемым поступлением грунтовых вод, прокопка шурфа до материковой поверхности, не представлялась возможной. По окончанию работ шурф был рекультивирован (Илл. 55).

Шурф № 2 (координаты угла шурфа в системе WGS-84: 59°24'34.75"С; 28°28'13.60"В). (Илл. 5, 6, 56-61) Заложен в створе обследуемой трассы, в 657 м северо-северо-восточнее шурфа №1, в 1,1 км юго-западнее шурфа №3, на территории промышленной площадки ООО «ПГ «Фосфорит», на ровной, поросшей кустарником и смешанным лесом площадке (Илл. 56-58).

По его северной стенке установлена следующая стратиграфия (Илл. 59,60):

1. 0,05-0,07 м – дерн;
2. 0,07-0,1 м – мешаная коричневая супесь с включением светло-коричневой глины и вкраплением гравия;
3. Ниже – светло-желтый зернистый песок.

Шурф был выбран одним условным пластом на 0,41 м от современной дневной поверхности. В ходе выборки заполнения шурфа находки не обнаружены. По окончании работ шурф был рекультивирован (Илл. 61).

Шурф № 3 (координаты угла шурфа в системе WGS-84: 59°24'54.82"С; 28°29'35.04"В). (Илл. 5, 6, 63-67) Заложен в створе обследуемой трассы, в 1100 м северо-восточнее шурфа №2, в 450 м юго-юго-западнее шурфа №4, в 830 м к северо-северо-востоку от промышленной площадки ООО «ПГ «Фосфорит», на ровной, поросшей кустарником и смешанным лесом площадке (Илл. 62-64).

По его северной стенке установлена следующая стратиграфия (Илл. 65,66):

1. 0,06-0,08 м – дерн;
2. 0,15-0,2 м – мешаная коричневая супесь с включением светло-коричневой глины и вкраплением гравия;
3. Ниже – светло-желтый зернистый песок.

Шурф был выбран одним условным пластом на 0,58 м от современной дневной поверхности. В ходе выборки заполнения шурфа находки не обнаружены. По окончании работ шурф был рекультивирован (Илл. 67).

Шурф № 4 (координаты угла шурфа в системе WGS-84: 59°24'59.49"С; 28°29'32.05"В). (Илл. 5, 6, 68-73) Заложен в створе обследуемой трассы, 141 м северо-восточнее шурфа №3, в 302 м юго-западнее шурфа №5, в 35 м южнее уреза воды в р. Луге, на ее левом коренном берегу, на ровной, подболоченной, покрытой травой и высоким кустарником площадке (Илл. 68-70).

По его северной стенке установлена следующая стратиграфия (Илл. 71, 72):

1. 0,07-0,9 м – дерн;
2. 0,37-0,44 м – коричневый суглинок (распашка);
2. Ниже – желтый суглинок глина.

Шурф был выбран одним условным пластом на 0,76 м от современной дневной поверхности. В ходе выборки заполнения шурфа находки не обнаружены. По окончании работ шурф был рекультивирован (Илл. 73).

Шурф № 5 (координаты угла шурфа в системе WGS-84: 59°25'8.41"С; 28°29'44.70"В). (Илл. 5, 6, 74-79) Заложён в створе обследуемой трассы, 302 м северо-восточнее шурфа №4, в 302 м юго-юго-западнее шурфа №6 (через р. Луга), в 35 м южнее уреза воды в р. Луге, на левом берегу её первой надпоймы, на ровной, подболоченной, покрытой травой и высоким кустарником площадке (Илл. 74-77).

По его северной стенке установлена следующая стратиграфия (Илл. 77, 78):

3. 0,08-0,1 м – дерн;
4. 0,15-0,2 м – коричневая супесь с вкраплением светло-желтого суглинка;
2. Ниже – серая глина.

Шурф был выбран одним условным пластом на 0,9 м от современной дневной поверхности. В ходе выборки заполнения шурфа находки не обнаружены. В связи с подболоченностью участка, и неконтролируемым поступлением грунтовых вод, полноценная фиксация северной стенки шурфа, не представлялась возможной. По окончании работ шурф был рекультивирован (Илл. 79).

1.2.3.1. Выявленный объект культурного наследия "Селище Жабино I"

На этапе историко-архивных изысканий и анализа данных исторической картографии (п. 1.3 настоящего отчета), в южной части земельного отвода Объекта исследований, на правом берегу р. Луга, на карте Э. Белинга, 1678-1688 гг. локализован населенный пункт «Svokitula».

На полевом этапе работ в ходе разведочной локализации указанного поселения в трассе Объекта исследований, на мысовом участке высокой поймы правобережья р. Луга, в 539 м юго-восточнее д. Жабино, в 176 м севернее автодороги д. Жабино-д. Большой Луцк, в 1077 м западнее юго-западнее снт. Радуга, в границах Большелуцкого сельского поселения Кингисеппского района Ленинградской области был выявлен памятник археологии "Селище Жабино 1".

С целью выявления данного исторического поселения и определения его границ было заложено 10 археологических шурфов.

Шурфы 6-8 были заложены на территории объекта археологического наследия, для выявления сохранности, мощности и датировки культурных напластований.

В связи с неконтролируемо поступающими грунтовыми водами Шурф №6 прокопан до материковой поверхности не был. Выявленные напластования, были представлены аллювиальными отложениями мощностью до 1,8 м, наполненные археологическим материалом. В Шурфах №7 и №8, были выявлены переотложенные (запаханные) культурные напластования темно-серой (местами черной) супеси, мощностью (до уровня «Пятна ям на материке») до 0.58 м, так же содержащие археологические материалы. С целью сохранения непо потревоженных участков культурного слоя, материковые ямы нами не выбирались.

Шурфы 9, 10, 12-15 с западной, северной и восточной сторон, заложены для определения границ исторического поселения, на участках понижения рельефа местности, а также на участках, где в обнажениях грунта (кротовинах) выходы культурного слоя не фиксировались. Шурф № 11 поставлен в створе трассы объекта исследований для обозначения выходного котлована ГНБ на безопасном расстоянии от северной границы памятника.

В южной части объект культурного (археологического) наследия (в связи с локализацией археологического материала в Шурфе №6, а также

находками подъемного керамического материала) был ограничен современным руслом р. Луга.

Таким образом, в результате проведенных археологических исследований, локализовано историческое поселение «Svokitula» известное по карте Э. Белинга «1678-1688 гг.), получившее название по ближайшему населенному пункту, как объект археологического наследия «Селище Жабино 1» XVI-XII вв. Поверхностные культурные напластования исторического поселения по всей видимости полностью переотложены в результате распашки и непотревоженные слои сохранились в заполнении материковых ям. Выявленный объект археологического наследия несет информацию о материальной культуре населения Лужско-Нарвского междуречья в эпоху позднего средневековья - Нового времени. **В связи с указанными обстоятельствами, в соответствии со ст. 3 и пунктом 6 статьи 18 Федерального Закона от 25 июня 2002 года № 73-ФЗ «Об объектах культурного наследия» объект археологического наследия считается выявленным объектом культурного наследия со дня его обнаружения.** В соответствии с нормами действующего законодательства в области государственной охраны объектов культурного наследия, уведомление о памятнике и вся необходимая информация были отправлены в Комитет по сохранению культурного наследия Ленинградской области после получения координат и топографической съемки от заказчика.

Наименование объекта: объект археологического наследия «Селище Жабино 1» XVI-XII вв.

Местоположение объекта: Ленинградская область, Кингисеппский район, Большелуцкое сельское поселение, мыс левого берега реки Луга, 539 м к юго-востоку от современной восточной административной границы д. Жабино, на необрабатываемом зарастающем поле.

Поворотные точки выявленного объекта археологического наследия

№ точки	МСК-47		WGS-84	
	N	E	N	E
Т.1	378700.645	1281117.547	59°25'13.64"С	28°29'45.11"В
Т.2	378765.462	1281158.641	59°25'15.71"С	28°29'47.74"В
Т.3	378665.434	1281396.838	59°25'12.42"С	28°30'2.79"В
Т.4	378642.258	1281396.987	59°25'11.65"С	28°30'2.78"В
Т.5	378628.727	1281320.027	59°25'11.26"С	28°29'57.92"В
Т.6	378652.161	1281226.553	59°25'12.03"С	28°29'51.98"В

Описание границ выявленного объекта археологического наследия:

Границы выявленного объекта определены рельефом и современным урезом воды правого берега реки Луга. Западная граница определена понижением рельефа (понижение поймы), а также обнажениями грунта (кротовинами), в которых выход культурных напластований не фиксировался. Северная граница определена понижением рельефа (понижение поймы), а также обнажениями грунта (кротовинами), в которых выход культурных напластований не фиксировался. Восточная граница определена обнажениями грунта (кротовинами), в которых выход культурных напластований не фиксировался.

Границы выявленного объекта определены поворотными точками Т.1 – Т.6 (координаты в системе координат МСК-74 и WGS-84):

От **Т.1** до **Т.2** – 76,3 м по прямой, от **Т.1** современного уреза воды в реке Луга направлением к северо-востоку через небольшую дюнную возвышенность к **Т.2** локализующейся на участке плавного понижения рельефа к плавному дюнному повышению в северо-восточной части ОАН.

От **Т.2** до **Т.3** – 257,8 м по прямой, от **Т.2** вдоль по участку понижения рельефа вдоль небольшой дюнной возвышенности направлением северо-запад – юго-восток к **Т.3**.

От **Т.3** до **Т.4** – 23,5 м по прямой, от **Т.3** от небольшой дюнной возвышенности направлением к югу в сторону поймы и современного уреза воды в реке Луга до **Т.4**.

От **Т.4** до **Т.5** – 77,5 м по прямой, от **Т.4** направлением к западу юго-западу вдоль поймы и современного уреза воды в реке Луга до **Т.5**.

От **Т.5** до **Т.6** – 99,7 м по прямой, от **Т.5** направлением к западу северо-западу вдоль поймы и современного уреза воды в реке Луга до **Т.6**.

От **Т.6** до **Т.1** – 116,6 м по прямой, от **Т.6** направлением к западу северо-западу вдоль поймы и современного уреза воды в реке Луга до **Т.1**.

Общая площадь выявленного объекта археологического наследия составила **1.8 Га (18 131,8 кв. м)**.

Описание объекта археологического наследия:

Объект археологического наследия «Селище Жабино 1», представляет собой остатки исторического поселения известного по шведским источникам рубежа XVII-XVIII вв. (карта Э. Белинга, 1678-1688 гг.) как «Svokitula». Датировка объекта археологического наследия XVI-XVIII вв. установлена по данным картографии и подтверждена археологическими материалами.

Историко-культурная ценность объекта:

Выявленный объект археологического наследия «Селище Жабино 1» XVI-XIII вв. является остатками исторического поселения «Svokitula» известного по карте Э. Белинга «1678-1688 гг.». Остатки переотложенных (вероятно в результате распашки) а так же сохранившихся (вероятно в заполнении материковых ям) культурных напластований несут в себе ценную информацию о материальной культуре населения Лужско-Нарвского междуречья в эпоху позднего средневековья - Нового времени.

Шурф № 6 (координаты угла шурфа в системе WGS-84: 59°25'13.23"С; 28°29'49.86"В). (Илл. 5, 6, 80, 81, 89-100) Заложен в створе обследуемой трассы, в 165 м северо-северо-восточнее шурфа №5 (через р. Луга), в 40 м к

северо-востоку от шурфа №7, на территории выявленного объекта археологического наследия «Селище Жабино-1, XVI-XVII вв.», для выявления культурных напластований исторического поселения, а так же определения его южной границы, в 30 м севернее уреза воды правого берега р. Луга, в ее пойме, в 745 м к юго-востоку от юго-восточной окраины д. Жабино, на ровной площадке, в поле (Илл. 89-91).

Шурф был выбран двумя условными пластами (Пласты I-II) до уровня неконтролируемого выхода грунтовых вод, в связи с чем прокопка до уровня «Материковой поверхности» не представлялась возможной. После снятия дерна зафиксирован слой темно-серой гумусированной супеси (Илл. 92). Фиксация по основанию первого пласта, после выборки слоя серой гумусированной супеси, была проведена на уровне выхода аллювиальных напластований. (Пласт I, ок. 0,34-0,38 от уровня современной дневной поверхности. Илл. 93). Фиксация по основанию второго пласта произведена на уровне неконтролируемого поступления грунтовых вод (ок. 1,65-1,67 м от современной дневной поверхности. Илл. 94). В процессе выборки заполнения Пласта II была произведена промежуточная фиксация (увлажненного) слоя на уровне появления грунтовых вод (ок. 0,89-0,91 м от современной дневной поверхности.).

По его четырем стенкам выявлена следующая стратиграфия (Илл. 95-98):

1. 0,05-0,06 м – дерн;
2. 0,34-0,38 м –серая гумусированная супесь;
3. Ниже – светло-желтый, коричневый, слоистый аллювиальный суглинок.

Описание слоев.

В ходе выборки заполнения Пласта I был изучены Слой №1 (слой дерна) и Слой №2 сложенный серой гумусированной супесью. Изученное напластование по всей видимости является переотложенным (распаханным)

культурным слоем исторического поселения. В слое выявлены фрагменты пережженных камней и 1 фрагмент стенки керамического сосуда.

В ходе выборки заполнения Пласта II были изучены Слой №2, сложенный светло-желтым, коричневым, слоистым аллювиальным суглинком.

Изученные напластования содержали: 4 фрагмента стенок и 1 фрагмент венчика керамических сосудов (XVII-XIX вв.), 1 фрагмент «печины» и 3 куса металлического шлака. В слое так же выявлены многочисленные фрагменты пережженных камней (Илл. 101).

Стратиграфические разрезы всех четырех стенок и полученный вещественный материал, изученного нами шурфа, подтвердили наши выводы о существовании на данном участке испрашиваемого земельного отвода исторического поселения «Селище Жабино 1» (XVI-XVII вв.) в установленных нами границах.

Шурф был выбран на 1,72 м от современной дневной поверхности. Следует отметить, что обилие грунтовых вод и водонасыщенность культурного слоя шурфа существенно осложняли разбор его культурных напластований и сказались на качестве фиксации. По окончании работ шурф рекультивирован (Илл. 100).

Шурф №7 (координаты угла шурфа в системе WGS-84: 59°25'13.96"C; 28°29'50.60"В). (Илл. 5, 6, 80, 81, 99-116) Заложен в створе обследуемой трассы, в 40 м северо-восточнее шурфа №6, в 41 м к юго-западу от шурфа №12, в 50 м к северу от современного уреза воды правого берега р. Луга, в 745 м к юго-востоку от юго-восточной современной административной границы д. Жабино, на ровной площадке, в поле, на территории выявленного объекта археологического наследия «Селище Жабино-1, XVI-XVII вв.», для определения датировки и мощности культурных напластований выявленного исторического поселения. (Илл. 80,81, 102, 103).

Культурные напластования шурфа разбирались по слоям (Слой №1 – слой дерна; №2 – слой темно-серой гумусированной супеси; Слой №3 – слой черной гумусированной супеси с включениями угля).

Фиксация по основанию Слоя №1 (Пласт I. Ок. 0,07-0,11 м от современной дневной поверхности. Илл. 104) выполнена на уровне выхода слоя темно-серой гумусированной супеси. Фиксация по основанию Слоя №2 (Пласт I. Ок. 0,43-0,45 м от современной дневной поверхности. Илл. 105, 106) выполнена на уровне выхода черной гумусированной супеси с включениями угля.

Фиксация по основанию Слоя №3 (Пласт II. Ок. 0,56-0,58 м от современной дневной поверхности. Илл. 107, 109) выполнена на уровне «Пятна ям на материке».

По его четырем стенкам выявлена следующая стратиграфия (Илл. 111-114):

1. 0,07-0,11 м – дерн;
2. 0,26-0,31 м – темно-серая гумусированная супесь;
3. 0,12-0,13 м – черная гумусированная супесь с включениями угля;
4. Ниже – на уровне «Пятна ям на материке» выявлены пятна мешанной черной гумусированной супеси с включениями угля и желтого песка.

Описание слоев.

В ходе выборки заполнения шурфа были изучены Слой №1 (слой дерна), Слой №2 (слой темно-серой гумусированной супеси), Слой №3 (слой черной гумусированной супеси с включениями угля).

Слой №1 представлен дерном мощностью до 0,11 м. В заполнении Слоя находки не выявлены.

Слой №2 представлен темно-серой супесью мощностью до 0,31 м. В заполнении слоя выявлено: 3 фрагмента стенок, 1 фрагмент венчика (из-за плохой сохранности датировка фрагмента венчика представляется невозможной) керамических сосудов, а также 2 фрагмента «печины». В слое так же выявлены многочисленные фрагменты пережжённых камней (Илл. 107). По всей видимости, данное напластование является переотложенным слоем исторического поселения.

Слой №3 представлен черной гумусированной супесью с включениями угля. В заполнении слоя выявлено: 1 фрагмент стенки, 2 фрагмента венчиков керамических сосудов характерных для форм XVI-XVII вв. и 2 куса металлического шлака (Илл. 110). В слое так же выявлены многочисленные фрагменты пережжённых камней.

Материковая поверхность представлена желтым песком. При зачистке по основанию Пласта II в северо-восточной углу шурфа, была выявлена материковая яма под-квадратной формы с читающимся в зачистке заполнением черной гумусированной супеси с включениями угля и желтого песка, а также, в центральной части шурфа, читались (по всей видимости) столбовые ямы, выстроенные в единую линию, направлением юго-восток – северо-запада, заполненные черной гумусированной супесью с включениями угля.

Стратиграфические разрезы всех четырех стенок, заполнение выявленных напластований и полученный вещественный материал, изученного нами шурфа, дают основание предполагать о существовании на данном участке объекта археологического наследия «Селище Жабино 1» (XVI-XVII вв.). На уровне «Пятна ям на материке», шурф был законсервирован.

Шурф был выбран на 0,58 м от современной дневной поверхности. По окончании работ – рекультивирован (Илл. 116).

Шурф №8 (координаты угла шурфа в системе WGS-84: 59°25'12.89"C; 28°29'57.34"В). (Илл. 5, 6, 80, 81, 117-131) Заложён вне обследованного земельного отвода, в 111 м восточнее-юго-восточнее №7, в 29 м к югу юго-западу от шурфа №13, в 46 м к северу от современного уреза воды правого берега р. Луга, в 856 м к юго-востоку от юго-восточной современной административной границы д. Жабино, на ровной площадке, в поле, на территории выявленного объекта археологического наследия «Селище Жабино-1, XVI-XVII вв.», с целью определения датировки и мощности

культурных напластований выявленного исторического поселения. (Илл. 80, 81, 117-119).

Культурные напластования шурфа разбирались по слоям (Слой №1 – слой дерна; №2 – слой серой гумусированной супеси; Слой №3 – слой темно-серой гумусированной супеси с включениями угля).

Фиксация по основанию Слая №1 (Пласт I. Ок. 0,06-0,9 м от современной дневной поверхности. Илл. 120) выполнена на уровне выхода слоя серой гумусированной супеси. Фиксация по основанию Слая №2 (Пласт I. Ок. 0,3-0,33 м от современной дневной поверхности. Илл. 121) выполнена на уровне выхода темно-серой гумусированной супеси с включениями угля.

Фиксация по основанию Слая №3 (Пласт II. Ок. 0,52-0,54 м от современной дневной поверхности. Илл. 123-124) выполнена на уровне «Пятна ям на материке».

По его четырем стенкам выявлена следующая стратиграфия (Илл. 10827-130):

1. 0,06-0,9 м – дерн;
2. 0,24-0,25 м – серая гумусированная супесь;
3. 0,19-0,21 м – темно-серая гумусированная супесь с включениями угля;
4. Ниже – на уровне «Пятна ям на материке» выявлено пятно подквадратное пятно серой гумусированной супеси и темно-серой гумусированной супеси с включениями угля.

Описание слоев.

В ходе выборки заполнения шурфа были изучены Слой №1 (слой дерна), Слой №2 (слой серой гумсированной супеси), Слой №3 (слой темно-серой гумусированной супеси с включениями угля).

Слой №1 представлен дерном мощностью до 0,9 м. В заполнении Слая находки не выявлены.

Слой №2 представлен серой гумусироованной супесью мощностью до 0,25 м. В заполнении слоя выявлено: 1 фрагмент стенки и 1 фрагмент венчика керамических сосудов характерных для форм XVII-XIX вв. (Илл. 122). По всей

видимости, данное напластование является переотложенным слоем исторического поселения.

Слой №3 представлен темно-серой гумусированной супесью с включениями угля. В заполнении слоя выявлено: 6 фрагментов стенок керамических сосудов (Илл. 126). В слое так же выявлены многочисленные фрагменты пережжённых камней.

Материковая поверхность представлена желтым песком. При зачистке по основанию Пласта II в западной части шурфа, была выявлена материковая яма под-квадратной формы с читающимся в зачистке заполнением, (по внешнему краю) серой гумусированной супеси и (внутренняя часть ямы) темно-серой гумусированной супеси с включениями угля (Илл. 123-124).

Стратиграфические разрезы всех четырех стенок, заполнение выявленных напластований и полученный вещественный материал, изученного нами шурфа, дают основание предполагать о существовании на данном участке объекта археологического наследия «Селище Жабино 1» (XVI-XVII вв.). На уровне «Пятна ям на материке», шурф был законсервирован.

Шурф был выбран на 0,56 м от современной дневной поверхности. По окончании работ – рекультивирован (Илл. 131).

Шурф № 9 (координаты угла шурфа в системе WGS-84: 59°25'14.50"С; 28°29'45.22"В). (Илл. 5, 6, 80, 81, 132-137) Заложён вне створа обследуемой трассы для определения западной границы выявленного объекта археологического наследия «Селище Жабино-1, XVI-XVII вв.», в 85 м западнее юго-западнее шурфа №6, в 36 м к юго-западу от шурфа №10, в 22 м севернее уреза воды правого берега р. Луга, в 670 м к юго-востоку от юго-восточной окраины д. Жабино, на участке слабо читающейся в рельефе поймы р. Луга, в поле. (Илл. 132-134)

По его северной стенке установлена следующая стратиграфия: (Илл. 135, 136)

1. 0,03-0,06 м – дерн;

2. 0,27-0,3 м – темно-коричневая супесь (пашня);
3. 0,46-0,49 м – коричневая подторфованная супесь;
4. 0,12-0,17 м – желтый намывной песок;
5. 0,1-0,13 м – коричневая подторфованная супесь;
6. 0,05-0,07 м – желтый намываной песок;
7. Ниже – голубая глина.

Шурф был выбран одним условным пластом на 1,29 м от современной дневной поверхности. В связи с подболоченностью участка, и неконтролируемым поступлением грунтовых вод, прокопка материковой поверхности и полноценная фиксация северной стенка шурфа, не представлялась возможной, находки не выявлены. По окончанию работ шурф был рекультивирован (Илл. 137).

Шурф №10 (координаты угла шурфа в системе WGS-84: 59°25'14.93"С; 28°29'46.53"В). (Илл. 5, 6, 80, 81, 138-143) Заложен вне створа обследуемой трассы для определения западной границы выявленного объекта археологического наследия «Селище Жабино-1, XVI-XVII вв.», в 70 м юго-западнее шурфа №6, в 36 м к северо-востоку от шурфа №7, в 40 м севернее уреза воды правого берега р. Луга, в 670 м к юго-востоку от юго-восточной окраины д. Жабино, на ровной площадке, на слабо читающейся в рельефе песчаной дюне, в поле. (Илл. 138-140)

По его северной стенке установлена следующая стратиграфия (Илл. 141,142):

1. 0,03-0,06 м – дерн;
2. 0,28-0,3 м – светло-коричневая супесь (пашня);
3. Ниже – желтый песок.

Шурф был выбран одним условным пластом на 0,58 м от современной дневной поверхности. В ходе выборки заполнения шурфа находки не обнаружены. По окончанию работ шурф был рекультивирован (Илл. 143).

Шурф № 11 (координаты угла шурфа в системе WGS-84: 59°25'15.40"С; 28°29'50.83"В). (Илл. 5, 6, 80, 81, 144-149) Заложен в створе обследуемой

трассы, для определения наличия либо отсутствия культурных напластований, на участке выхода прокола ННБ под р. Луга за северной границей выявленного объекта археологического наследия «Селище Жабино-1, XVI-XVII вв.», в 19 м северо-восточнее шурфа №12 и в 57 м северо северо-восточнее шурфа №7, в 104 м к северо-востоку от современного уреза воды в р. Луга, в 700 м к юго-востоку от юго-восточной окраины д. Жабино, в 100 м к юго-западу от асфальтированной автодороги Большой Луцк – Жабино, на ровной площадке, в поле (Илл. 144-146).

По его северной стенке установлена следующая стратиграфия: (Илл. 147, 146)

1. 0,03-0,06 м – дерн;
2. 0,27-0,3 м – темно-коричневая супесь (пашня);
3. 0,22-0,25 м – желтый песок;
4. 0,2-0,25 м – коричневый подторфованный песок;
5. 0,23-0,27 м – желтый песок;
6. 0,25-0,3 м – торф;
7. Ниже – красная глина.

Шурф был выбран одним условным пластом на 1,62 м от современной дневной поверхности. В ходе выборки заполнения шурфа находки не обнаружены. По окончанию работ шурф был рекультивирован (Илл. 149).

Шурф № 12 (координаты угла шурфа в системе WGS-84: 59°25'15.75"С; 28°29'52.53"В). (Илл. 5, 6, 80, 81, 150-155) Заложено вне створа обследуемой трассы для определения северной границы выявленного объекта археологического наследия «Селище Жабино-1, XVI-XVII вв.», в 19 м западнее юго-западнее шурфа №11, в 36 м к северо востоку от шурфа №7, в 22 м севернее уреза воды правого берега р. Луга, в 670 м к юго-востоку от юго-восточной окраины д. Жабино, на участке слабого понижения рельефа к северу, в поле. (Илл. 150-142)

По его северной стенке установлена следующая стратиграфия (Илл. 153,154):

1. 0,07-0,1 м – дерн;
2. 0,25-0,28 м – светло-коричневая супесь (пашня);
3. Ниже – желтая супесь.

Шурф был выбран одним условным пластом на 0,57 м от современной дневной поверхности. В ходе выборки заполнения шурфа находки не обнаружены. По окончании работ шурф был рекультивирован (Илл.155).

Шурф № 13 (координаты угла шурфа в системе WGS-84: 59°25'13.72"С; 28°29'57.76"В). (Илл. 5, 6, 80, 81, 156-161) Заложен вне створа обследуемой трассы для определения северной границы выявленного объекта археологического наследия «Селище Жабино-1, XVI-XVII вв.», 29 м к северу северо-востоку от шурфа №7, в 68 м к северо-западу от шурфа №13, в 64 м севернее уреза воды правого берега р. Луга, на участке слабого понижения рельефа к северу, в поле. (Илл. 156-158)

По его северной стенке установлена следующая стратиграфия: (Илл. 159,160)

1. 0,03-0,06 м – дерн;
2. 0,25-0,27 м – темно-коричневая супесь (пашня);
3. 0,21-0,25 м – светло-коричневый песок;
4. 0,44-0,5 м – коричневый подторфованный песок;
5. Ниже – красная глина.

Шурф был выбран одним условным пластом на 1,29 м от современной дневной поверхности. В ходе выборки заполнения шурфа находки не обнаружены. По окончании работ шурф был рекультивирован (Илл. 161).

Шурф № 14 (координаты угла шурфа в системе WGS-84: 59°25'12.35"С; 28°30'4.84"В). (Илл. 5, 6, 80, 81, 162-167) Заложен вне створа обследуемой трассы, в 93 м восточнее-юго-восточнее шурфа №11, в 21 м к северу северо-западу от шурфа №8, в 25 м севернее уреза воды правого берега р. Луга, для определения восточной границы выявленного объекта археологического наследия «Селище Жабино-1, XVI-XVII вв.», на небольшом подъеме рельефа

к северу, на ровной площадке дюнного всхолмления, на зарастающем кустарником и лиственными деревьями поле (Илл. 162-164).

По его северной стенке установлена следующая стратиграфия (Илл. 165,166):

1. 0,05-0,06 м – дерн;
2. 0,4-0,43 м – светло-коричневая супесь;
3. Ниже – красный суглинок.

Шурф был выбран одним условным пластом на 0,74 м от современной дневной поверхности. В ходе выборки заполнения шурфа находки не обнаружены. По окончанию работ шурф был рекультивирован (Илл. 167).

Шурф № 15 (координаты угла шурфа в системе WGS-84: 59°25'11.83"С; 28°30'3.28"В). (Илл. 5, 6, 80, 81, 168-171) Заложён вне створа обследуемого земельного отвода, в 109 м восточнее-юго-восточнее шурфа №8, в 21 м к югу юго-востоку от шурфа №14, в 6,9 м севернее современного уреза воды правого берега р. Луга, для определения восточной границы выявленного объекта археологического наследия «Селище Жабино-1, XVI-XVII вв.», на ровной площадке, в пойме реки Луга (Илл. 168,169)

По его северной стенке установлена следующая стратиграфия (Илл. 169,170):

1. 0,05-0,06 м – дерн;
2. 0,37-0,41 м – коричневая супесь;
3. 0,45-0,52 м – светло-коричневый суглинок (аллювиальные отложения);
4. Ниже – голубая глина.

Шурф был выбран одним условным пластом на 1,23 м от современной дневной поверхности. В ходе выборки заполнения шурфа находки не обнаружены. По окончанию работ шурф был рекультивирован (Илл. 171)

Шурф № 17 (координаты угла шурфа в системе WGS-84: 59°25'38.21"С; 28°30'29.88"В). (Илл. 5, 6, 172-177) Заложён в створе обследуемой трассы, в 918 м северо-восточнее шурфа №11, в 995 м южнее шурфа №19 и в 1624 м

северо-восточнее от центра д. Жабино, в правобережье р. Луг, на ровной площадке, в густом хвойном лесу (Илл. 172-174).

По его северной стенке установлена следующая стратиграфия (Илл. 175, 176):

1. 0,05-0,07 м – дерн;
2. 0,04-0,06 м – серо-коричневая супесь (подзол);
3. 0,1-0,15 м – серая глина;
4. Ниже – желтый песок.

Шурф был выбран одним условным пластом на 0,35 м от современной дневной поверхности. В ходе выборки заполнения шурфа находки не обнаружены. По окончании работ шурф был рекультивирован (Илл. 177).

Шурф № 19 (координаты угла шурфа в системе WGS-84: 59°26'10.58"С; 28°30'23.44"В). (Илл. 5, 6, 178-183) Заложен в створе обследуемой трассы, в 1019 м южнее шурфа №17, в 547 м южнее шурфа №20 и, в залесенной болотистой низине между д. Жабино и СНТ "Комунальщк" на ровной площадке, в густом хвойном лесу (Илл. 178-180).

По его северной стенке установлена следующая стратиграфия (Илл. 181,182):

1. 0,03-0,5 м – лесной мох;
2. 0,09-0,12 м –серая супесь (подзол);
3. Ниже – белесый песок.

Шурф был выбран одним условным пластом на 0,35 м от современной дневной поверхности. В ходе выборки заполнения шурфа находки не обнаружены. По окончании работ шурф был рекультивирован (Илл. 183).

Шурф № 20 (координаты угла шурфа в системе WGS-84: 59°26'28.11"С; 28°30'24.17"В). (Илл. 5, 6, 184-187) Заложен в створе обследуемой трассы, в 640 м северо-восточнее шурфа №19, в 975 м юго-западнее шурфа №21 и в 1120 м юго-восточнее СНТ «Спутник», на ровной площадке, в густом смешанном лесу (Илл. 182-184).

По его северной стенке установлена следующая стратиграфия (Илл. 185,186):

4. 0,08-0,1 м – лесной мох;
5. 0,09-0,14 м – темно-серая оторфованная супесь;
6. 0,03-0,08 м – мешаный желтый песок с включением белесой супеси и вкраплением ожелезнений;
7. 0,1-0,25 м – серый песок с вкраплением ожелезнений;
8. 0,1-0,28 м – светло-желтый песок с вкраплением ожелезнений;
9. Ниже – белесый песок.

Шурф был выбран одним условным пластом на 0,88 м от современной дневной поверхности. В ходе выборки заполнения шурфа находки не обнаружены. На уровне 0,79 м выступили грунтовые воды. По окончании работ шурф был рекультивирован (Илл. 187).

Шурф № 21 (координаты угла шурфа в системе WGS-84: 59°26'58.40"С; 28°30'38.68"В) (Илл. 5, 6, 188-192). Заложен в створе обследуемой трассы, в 975 м северо-восточнее шурфа №20, в 780 м юго-юго-западнее шурфа №22 и в 760 м восточнее СНТ «Спутник», в 400 м южнее асфальтированной автодороги Малый Луцк – Куровицы, на ровной площадке, в густом смешанном лесу (Илл. 189,190).

По его северной стенке установлена следующая стратиграфия (Илл.188-190):

1. 0,07-0,13 м – дерн;
2. 0,3-0,35 м – торф;
3. Ниже – светло-серая глина.

Шурф был выбран одним условным пластом на 0,57 м от современной дневной поверхности. В ходе выборки заполнения шурфа находки не обнаружены. В связи с подболоченностью участка, и неконтролируемым поступлением грунтовых вод, полноценная фиксация северной стенки шурфа не представлялась возможной. По окончании работ шурф был рекультивирован (Илл.193).

Шурф № 22 (координаты угла шурфа в системе WGS-84: 59°27'23.42"С; 28°30'47.35"В) (Илл. 5, 6, 190-187). Заложен в створе обследуемой трассы, в 780 м северо-северо-восточнее шурфа №21, в 360 м юго-юго-западнее шурфа №23, в 1160 м северо-восточнее СНТ «Спутник», в 370 м севернее асфальтированной автодороги Малый Луцк – Куровицы, в 290 м юго-западнее трассы магистрального трубопровода, на ровной площадке правого берега старого русла р. Солка, в густом смешанном лесу (Илл.195,196).

По его северной стенке установлена следующая стратиграфия (Илл.197,198):

4. 0,07-0,12 м – дерн;
5. 0,15-0,28 м – торф;
6. Ниже – светло-серая глина.

Шурф был выбран одним условным пластом на 0,57 м от современной дневной поверхности. В ходе выборки заполнения шурфа находки не обнаружены. По окончанию работ шурф был рекультивирован (Илл.199).

Шурф № 23 (координаты угла шурфа в системе WGS-84: 59°27'34.37"С; 28°30'55.05"В). (Илл. 5, 6, 200-202) Заложен в створе обследуемой трассы, в 360 м северо-северо-восточнее шурфа №22, в 600 м юго-восточнее шурфа №24, в 830 м северо-восточнее СНТ «Спутник», в 60 м севернее трассы магистрального трубопровода, на ровной подболоченной площадке, в густом смешанном лесу (Илл. 200-202).

По его северной стенке установлена следующая стратиграфия (Илл.203,204):

1. 0,1-0,17 м – лесной мох;
2. Ниже – торф.

Шурф был выбран одним условным пластом на 0,77 м от современной дневной поверхности. В ходе выборки заполнения шурфа находки не обнаружены. В связи с подболоченностью участка, и неконтролируемым поступлением грунтовых вод, полноценная фиксация северной стенки шурфа,

не представлялась возможной. По окончании работ шурф был рекультивирован (Илл.205).

Шурф № 24 (координаты угла шурфа в системе WGS-84: 59°27'44.42"С; 28°30'22.67"В). (Илл. 5, 6, 206-208) Заложен в створе обследуемой трассы, в 600 м северо-западнее шурфа №23, в 808 м юго юго-восточнее шурфа №116, в 80 м севернее трассы магистрального трубопровода, на ровной подболоченной площадке правого берега изменённого мелиорацией ручья Журавлев при впадении его в р. Солка, в густом смешанном лесу (Илл.206-208).

По его северной стенке установлена следующая стратиграфия (Илл. 209, 211):

1. 0,08-0,12 м – дерн;
2. 0,2-0,22 м – коричневая оторфованная супесь;
3. 0,2-0,3 м – торф;
4. Ниже – светло-коричневый суглинок.

Шурф был выбран одним условным пластом на 1,2 м от современной дневной поверхности. В ходе выборки заполнения шурфа находки не обнаружены. На уровне 0,99 от дневной поверхности выступили грунтовые воды. В связи с подболоченностью участка, и неконтролируемым поступлением грунтовых вод, полноценная фиксация северной стенки шурфа, не представлялась возможной. Материковый грунт зафиксирован по его выходу на лопате. (Илл. 210). По окончании работ шурф был рекультивирован (Илл.112).

Шурф № 116 (координаты угла шурфа в системе WGS-84: 59°27'56.24"С; 28°29'36.81"В). (Илл. 5, 6, 213-215) Заложен в створе обследуемой трассы, в 808 м восточнее юго-восточнее шурфа №24, в 1320 м севернее северо-западнее шурфа №117, на ровной подболоченной площадке правого берега изменённого мелиорацией ручья Журавлев при впадении его в р. Солка в 169 м западнее ручья, в густом смешанном лесу (Илл. 213-215).

По его северной стенке установлена следующая стратиграфия (Илл. 216, 217):

1. 0,04-0,06 м – дерн;
2. Ниже – торф.

Шурф был выбран одним условным пластом на 0,79 м от современной дневной поверхности. В ходе выборки заполнения шурфа находки не обнаружены. На уровне 0,71 от дневной поверхности выступили грунтовые воды. В связи с подболоченностью участка, и неконтролируемым поступлением грунтовых вод, полноценная фиксация северной стенки шурфа, не представлялась возможной. По окончании работ шурф был рекультивирован (Илл. 218).

Шурф № 117 (координаты угла шурфа в системе WGS-84: 59°28'16.39"С; 28°28'22.86"В). (Илл. 5, 6, 219-221) Заложён в створе обследуемой трассы, в 808 м восточнее юго-восточнее шурфа №24, в 1320 м севернее северо-западнее шурфа №117, на ровной подболоченной площадке правого берега изменённого мелиорацией ручья Журавлев при впадении его в р. Солка в 169 м западнее ручья, в густом смешанном лесу (Илл. 219-221).

По его северной стенке установлена следующая стратиграфия (Илл. 222, 223):

1. 0,03-0,07 м – дерн;
2. Ниже – торф.

Шурф был выбран одним условным пластом на 0,49 м от современной дневной поверхности. В ходе выборки заполнения шурфа находки не обнаружены. На уровне 0,19 от дневной поверхности выступили грунтовые воды. В связи с подболоченностью участка, и неконтролируемым поступлением грунтовых вод, полноценная фиксация северной стенки шурфа, не представлялась возможной. По окончании работ шурф был рекультивирован (Илл. 224).

1.2.3.2. Выявленный объект культурного наследия "Группа углежогных куч Факел 1"

В ходе визуального осмотра трассы Объекта исследований близ (в 0,9 км к северу) Садоводческого товарищества Факел, на территории Большелуцкого

с/п, Кингисеппского района Ленинградской области выявлен объект культурного (археологического) наследия «Группа углежогных куч Факел 1» (Илл. 5, 6, 225, 226). Памятник представляет собой две невысокие (до 0.6 м) насыпи, округлой формы, размерами: Куча №1 7,5х8 м; Куча №2 8х8,5 м. В центральной части углежогных куч имеется небольшое понижение к центру, а с северо-восточной, восточной и юго-восточной сторон визуальнo читаются «ровики». (Илл. 227-300). В верхней части Кучи №2 выявлены кротовины (норы?) с выходами угля. (Илл. 301). Выявленный объект культурного наследия представляет собой остатки углежогного промысла населения Лужско-Нарвского междуречья. В виду отсутствия какого-либо археологического материала (археологических предметов), его датировка затруднительна, однако опираясь на аналогии, можно предположить, что период функционирования указанных углежогных куч относится к концу XIX началу XX вв. В соответствии с нормами ст. 3 и пунктом 6 статьи 18 Федерального Закона от 25 июня 2002 года № 73-ФЗ «Об объектах культурного наследия» объект археологического наследия считается выявленным объектом культурного наследия со дня его обнаружения. В соответствии с нормами действующего законодательства в области государственной охраны объектов культурного наследия, уведомление о памятнике и вся необходимая информация были отправлены в Комитет по сохранению культурного наследия Ленинградской области после получения координат и топографической съемки от заказчика.

Наименование объекта: объект археологического наследия «Группа углежогных куч Факел 1» XIX нач. XX вв.

Местоположение объекта: Ленинградская область, Кингисеппский район, Большелуцкое сельское поселение, 0,9 км к северу от СНТ «Факел», в 30 м к северо-востоку от створа «Северо-Европейского газопровода», 300 м к северу от р. Солка, в 80 м к востоку от подболоченного русла р. Курза (левого притока р. Солка), на мысу юго-западной окраины Тарарайского болота.

Поворотные точки выявленного объекта археологического наследия

№ точки	МСК-47		WGS-84	
	N	E	N	E
Т.1	401968.851	1274653.814	59°28'24.58"С	28°27'46.05"В
Т.2	401974.121	1274923.571	59°28'25.37"С	28°27'49.13"В
Т.3	401907.646	1274928.698	59°28'24.58"С	28°27'51.27"В
Т.4	401902.098	1274660.369	59°28'23.89"С	28°27'50.72"В

Описание границ выявленного объекта археологического наследия:

Границы выявленного объекта определены рельефом и проведенной шурфовкой. Северо-восточная граница определена подболоченной низиной юго-восточной окраины Тарарайского болота (Илл. 392), в связи с отсутствием видимых обнажений (в виде «кротовин», «выворотов» деревьев и т.п.), юго-восточная, юго-западная и северо-западная границы установлены при помощи шурфовки. Шурф №118 определяет юго-восточную границу памятника (Илл. 303-308), Шурф № 119 южную границу (Илл. 309-314), Шурф № 120 – северо-западную (Илл. 315-320).

Границы выявленного объекта определены поворотными точками Т.1 – Т.4 (координаты в системе координат МСК-74 и WGS-84):

От Т.1 до Т.2 – 30,2 м по прямой, от Т.1 по ровной площадке до уреза воды в подболоченной низине юго-восточной окраины Тарарайского болота к Т.2 направлением юго-запад – северо-восток.

От Т.2 до Т.3 – 42,3 м по прямой, от Т.2 вдоль подболоченной низины юго-восточной окраины Тарарайского болота, направлением северо-запад – юго-восток к Т.3.

От Т.3 до Т.4 – 24,5 м по прямой, от Т.4 от подболоченной низины юго-западной окраины Тарарайского болота по ровному участку направлением северо-восток – юго-запад к Т.4.

От Т.4 до Т.1 – 47,4 м по прямой, от Т.4 вдоль по ровному участку направлением юго-восток – северо-запад к Т.1.

Общая площадь выявленного объекта археологического наследия составила 0,11 Га (1146,25 кв. м).

Описание объекта археологического наследия:

Группа углежогных куч, представляет собой две невысокие (до 0.6 м) насыпи, округлой формы, размерами: Куча №1 7,5х8 м; Куча №2 8х8,5 м. В центральной части углежогных куч имеется небольшое понижение к центру, а с северо-восточной, восточной и юго-восточной сторон визуально читаются «ровики». (Илл. 14-18) В верхней части Кучи №2 выявлены кротовины (норы?) с выходами угля. (Илл. 19) Датировка объекта археологического наследия XIX нач. XX вв. установлена по аналогиям.

Историко-культурная ценность объекта:

Выявленный объект археологического наследия «Группа углежогных куч Факел 1» XIX нач. XX вв. является остатками углежогного промысла населения Лужско-Нарвского междуречья в Нового времени.

Шурф № 118 (координаты угла шурфа в системе WGS-84: 59°42'40.79"С; 28°27'19.52"В). (Илл. 5, 6, 303-305). Заложен за створом обследуемой трассы, у юго-восточной границы выявленного объекта культурного наследия «Группа углежогных куч Факел 1», в 540 м северо-западнее шурфа №117 и в 47 м северо-восточнее шурфа №119, в 46 м севернее измененного мелиорации русла р. Курза на ровной площадке берега, в смешанном лесу (Илл. 303-305).

По его северной стенке установлена следующая стратиграфия (Илл. 306, 307):

1. 0,03-0,05 м – дерн;
2. 0,11-0,14 м – коричневая супесь (подзол);
3. 0,19-0,22 м – желтый опесчаненый суглинок;
4. Ниже – красно-желтый суглинок.

Шурф был выбран одним условным пластом на 0,4 м от современной дневной поверхности. В ходе выборки заполнения шурфа находки не обнаружены. По окончании работ шурф был рекультивирован (Илл. 308).

Шурф № 119 (координаты угла шурфа в системе WGS-84: 59°42'40.79"С; 28°27'19.52"В). (Илл. 5, 6, 309-311). Заложен за створом обследуемой трассы, у южной границы выявленного объекта культурного наследия «Группа углежогных куч Факел 1», в 47 м юго-западнее шурфа №118 и в 42 м юго-восточнее шурфа №120, в 44 м севернее измененного мелиорации русла р. Курза на ровной площадке берега, в смешанном лесу (Илл. 309-310).

По его северной стенке установлена следующая стратиграфия (Илл. 312, 313):

1. 0,04-0,05 м – дерн;
2. 0,16-0,19 м – коричневая супесь (подзол);
3. 0,15-0,25 м – желтый опесчаненый суглинок;
4. Ниже – красно-желтый суглинок.

Шурф был выбран одним условным пластом на 0,4 м от современной дневной поверхности. В ходе выборки заполнения шурфа находки не обнаружены. По окончании работ шурф был рекультивирован (Илл. 314).

Шурф № 120 (координаты угла шурфа в системе WGS-84: 59°28'25.15"С; 28°27'47.85"В). (Илл. 5, 6, 315-317). Заложен за створом обследуемой трассы, у западной границы выявленного объекта культурного наследия «Группа углежогных куч Факел 1», в 254 м юго-восточнее шурфа №121 и в 42 м северо-западнее шурфа №119, в 81 м севернее измененного мелиорации русла р. Курза на ровной площадке берега, в смешанном лесу (Илл. 315-317).

По его северной стенке установлена следующая стратиграфия (Илл. 318, 319):

1. 0,04-0,06 м – дерн;
2. 0,26-0,29 м – коричневая супесь (подзол);
3. 0,10-0,17 м – желтый опесчаненый суглинок;

4. Ниже – красно-желтый суглинок.

Шурф был выбран одним условным пластом на 0,51 м от современной дневной поверхности. В ходе выборки заполнения шурфа находки не обнаружены. По окончанию работ шурф был рекультивирован (Илл. 319).

Шурф № 121 (координаты угла шурфа в системе WGS-84: 59°28'29.76"С; 28°27'34.41"В). (Илл. 5, 6, 321-323) Заложен в створе обследуемой трассы, в 254 м восточнее юго-восточнее шурфа №120, в 847 м северо-западнее шурфа №122, на ровной подболоченной и мелиорированной площадке в правобережье р. Курза в 167 м западнее уреза воды, в густом еловом лесу (Илл. 321-323).

По его северной стенке установлена следующая стратиграфия (Илл. 324, 325):

1. 0,05-0,07 м – дерн;
2. Ниже – торф.

Шурф был выбран одним условным пластом на 0,9 м от современной дневной поверхности. В 0,82 м от дневной поверхности выступили грунтовые воды. В связи с подболоченностью участка, и неконтролируемым поступлением грунтовых вод, полноценная фиксация северной стенки шурфа, не представлялась возможной. По окончанию работ шурф был рекультивирован (Илл. 326).

Шурф № 122 (координаты угла шурфа в системе WGS-84: 59°28'29.76"С; 28°27'34.41"В). (Илл. 5, 6, 327-329) Заложен в створе обследуемой трассы, в 254 м восточнее юго-восточнее шурфа №120, в 847 м юго-восточнее шурфа №121, на ровной подболоченной и мелиорированной площадке в правобережье р. Курза у пресечения мелиоративных канав, на участке молодого лиственного леса (Илл. 327-329).

По его северной стенке установлена следующая стратиграфия (Илл. 330, 331):

1. 0,02-0,04 м – дерн;
2. 0,19-0,24 м – коричневая супесь (распашка);

3. Ниже – желтый опесчаненый суглинок;

Шурф был выбран одним условным пластом на 0,4 м от современной дневной поверхности. По окончании работ шурф был рекультивирован (Илл. 331).

Шурф № 123 (координаты угла шурфа в системе WGS-84: 59°28'29.76"С; 28°27'34.41"В). (Илл. 5, 6, 332, 333) Заложен в створе обследуемой трассы, в 914 м севернее шурфа №122, в 849 м южнее шурфа №124, на ровной подболоченной и мелиорированной площадке в правобережье р. Курза на берегу мелиоративной канавы, на участке молодого лиственного леса (Илл. 332, 333).

По его северной стенке установлена следующая стратиграфия (Илл. 334, 335):

1. 0,02-0,03 м – дерн;
2. 0,21-0,24 м – коричневая супесь (распашка);
3. Ниже – желтый суглинок.

Шурф был выбран одним условным пластом на 0,51 м от современной дневной поверхности. По окончании работ шурф был рекультивирован (Илл. 336).

Шурф № 124 (координаты угла шурфа в системе WGS-84: 59°29'46.65"С; 28°26'55.35"В). (Илл. 5, 6, 337-339) Заложен в створе обследуемой трассы, в 952 м южнее шурфа №122, в 849 м севернее шурфа №123, на ровной подболоченной и мелиорированной площадке в правобережье р. Курза на берегу мелиоративной канавы, на краю понижения рельефа в сторону р. Куза и Тарарайского болота, на участке молодого лиственного леса (Илл. 337-339).

По его северной стенке установлена следующая стратиграфия (Илл. 340, 341):

1. 0,04-0,06 м – дерн;
2. Ниже – торф.

Шурф был выбран одним условным пластом на 0,64 м от современной дневной поверхности. В 0,53 м от дневной поверхности выступили грунтовые воды. В связи с подболоченностью участка, и неконтролируемым поступлением грунтовых вод, полноценная фиксация северной стенки шурфа, не представлялась возможной. По окончании работ шурф был рекультивирован (Илл. 342).

Шурф № 125 (координаты угла шурфа в системе WGS-84: 59°30'19.60"С; 28°26'52.65"В). (Илл. 5, 6, 343-345) Заложен в створе обследуемой трассы, в 1003 м юго-юго-восточнее шурфа №126, в 950 м севернее шурфа №124, на участке высокой равнины между Тарарайским и Куровицким болотами (Илл. 343-345).

По его северной стенке установлена следующая стратиграфия (Илл. 346, 347):

1. 0,01-0,02 м – дерн;
2. 0,02-0,05 м – мешаный рыжий ожелезненный песок (выброс из корней дерева);
3. 0,04-0,06 м – коричневая супесь (подзол);
4. 0,15-0,18 м – рыжий ожелезненный песок;
5. Ниже – светло-жёлтый песок.

Шурф был выбран одним условным пластом на 0,58 м от современной дневной поверхности. По окончании работ шурф был рекультивирован (Илл. 346).

Шурф № 126 (координаты угла шурфа в системе WGS-84: 59°30'50.02"С; 28°26'30.20"В). (Илл. 5, 6, 349-351) Заложен в створе обследуемой трассы, в 1003 м северо-северо-западнее шурфа №125, в 311 м юго-восточнее шурфа №127, на участке высокой равнины между Тарарайским и Куровицким болотами, в 420 м восточнее бывшей д. Глубокое (Илл. 349-351).

По его северной стенке установлена следующая стратиграфия (Илл. 352, 353):

1. 0,03-0,05 м – дерн;
2. 0,14-0,17 м – коричневая супесь (подзол);
3. Ниже –желтый опесчаненый суглинок.

Шурф был выбран одним условным пластом на 0,44 м от современной дневной поверхности. По окончании работ шурф был рекультивирован (Илл. 354).

Шурф № 127 (координаты угла шурфа в системе WGS-84: 59°30'59.37"С; 28°26'19.57"В). (Илл. 5, 6, 355-357) Заложен в створе обследуемой трассы, в 802 м юга-юго-восточнее шурфа №128, в 311 м северо-западнее шурфа №126, на участке высокой равнины между Тарарйским и Куровицким болотами, в 432 м восточнее бывшей д. Глубокое, в смешанном лесу (Илл. 355-357).

По его северной стенке установлена следующая стратиграфия (Илл. 358, 359):

1. 0,02-0,04 м – дерн;
2. 0,13-0,19 м – коричневая супесь (подзол);
3. Ниже –желтый песок.

Шурф был выбран одним условным пластом на 0,36 м от современной дневной поверхности. По окончании работ шурф был рекультивирован (Илл. 360).

Шурф № 128 (координаты угла шурфа в системе WGS-84: 59°31'21.46"С; 28°25'52.10"В). (Илл. 5, 6, 361-363) Заложен в створе обследуемой трассы, в 1023 м юга-юго-восточнее шурфа №129, в 802 м северо-западнее шурфа №127, на участке высокой равнины между Тарарйским и Куровицким болотами, на ровной площадке перед понижением, в смешанном лесу (Илл. 361-363).

По его северной стенке установлена следующая стратиграфия (Илл. 364, 365):

1. 0,03-0,07 м – дерн;
2. 0,05-0,08 м – коричневая супесь (подзол);

3. Ниже –белесый песок.

Шурф был выбран одним условным пластом на 0,40 м от современной дневной поверхности. По окончании работ шурф был рекультивирован (Илл. 366).

Шурф № 129 (координаты угла шурфа в системе WGS-84: 59°31'49.44"С; 28°25'17.39"В). (Илл. 5, 6, 367-369) Заложен в створе обследуемой трассы, в 1023 м севера-северо-западнее шурфа №128, в 3470 м юга-юго-восточнее шурфа №130, на вершине высокой дюны у юго-восточного края Куровицкого болота, в хвойном лесу (Илл. 367-369).

По его северной стенке установлена следующая стратиграфия (Илл. 370, 371):

1. 0,02-0,03 м – дерн;
2. 0,13-0,17 м – коричневая супесь (подзол);
3. Ниже –жёлтый суглинок.

Шурф был выбран одним условным пластом на 0,33 м от современной дневной поверхности. По окончании работ шурф был рекультивирован (Илл. 372).

Шурф № 130 (координаты угла шурфа в системе WGS-84: 59°33'34.71"С; 28°24'2.46"В). (Илл. 5, 6, 373-375) Заложен в створе обследуемой трассы, в 812 м южнее шурфа №131, в 3470 м севера-северо-западнее шурфа №129, на вершине высокой дюны у северного края Куровицкого болота, в хвойном лесу (Илл. 373-375).

По его северной стенке установлена следующая стратиграфия (Илл. 376, 377):

1. 0,05-0,06 м – дерн;
2. 0,14-0,16 м – темно-серая супесь (подзол);
3. 0,11-0,18 м – белесый песок;
4. Ниже –жёлтый суглинок.

Шурф был выбран одним условным пластом на 0,41 м от современной дневной поверхности. По окончании работ шурф был рекультивирован (Илл. 378).

Шурф № 131 (координаты угла шурфа в системе WGS-84: 59°34'1.31"С; 28°23'59.91"В). (Илл. 5, 6, 379-381) Заложен в створе обследуемой трассы, в 812 м севернее шурфа №132, в 858 м юго-восточнее шурфа №130, на участке мелиорированной равнины между Куровицким болотом и болотом Большой Мох, в хвойном лесу (Илл. 379-381).

По его северной стенке установлена следующая стратиграфия (Илл. 382, 383):

1. 0,04-0,05 м – дерн;
2. 0,10-0,12 м – темно-серая супесь (подзол);
3. Ниже – белесый суглинок.

Шурф был выбран одним условным пластом на 0,49 м от современной дневной поверхности. По окончании работ шурф был рекультивирован (Илл. 384).

Шурф № 132 (координаты угла шурфа в системе WGS-84: 59°34'23.30"С; 28°24'30.61"В). (Илл. 5, 6, 385-387) Заложен в створе обследуемой трассы, в 812 м юго-восточнее шурфа №133, в 858 м северо-западнее шурфа №131, на участке мелиорированной равнины между Куровицким болотом и болотом Большой Мох, в хвойном лесу (Илл. 385-387).

По его северной стенке установлена следующая стратиграфия (Илл. 388, 389):

1. 0,06-0,07 м – дерн;
2. 0,03-0,05 м – темно-серая супесь (подзол);
3. Ниже – белесый песок.

Шурф был выбран одним условным пластом на 0,46 м от современной дневной поверхности. По окончании работ шурф был рекультивирован (Илл. 390).

Шурф № 133 (координаты угла шурфа в системе WGS-84: 59°34'40.76"С; 28°24'53.99"В). (Илл. 5, 6, 391-393) Заложен в створе обследуемой трассы, в 812 м северо-западнее шурфа №132, в 3346 м южнее шурфа №134, на ровном участке моренной гряды вытянувшейся по южному берегу болота Большой Мох, в хвойном лесу (Илл. 391-393).

По его северной стенке установлена следующая стратиграфия (Илл. 394, 395):

1. 0,02-0,03 м – дерн;
2. 0,12-0,15 м – светло-серая супесь (подзол);
3. Ниже – рыжий моренный песок с включением гравия.

Шурф был выбран одним условным пластом на 0,31 м от современной дневной поверхности. По окончании работ шурф был рекультивирован (Илл. 396).

Шурф № 134 (координаты угла шурфа в системе WGS-84: 59°36'29.12"С; 28°24'39.38"В). (Илл. 5, 6, 395-397) Заложен в створе обследуемой трассы, в 521 м юга юго-восточнее шурфа №135, в 3346 м севернее шурфа №133, на ровном участке моренной дюны у северного берега болота Большой Мох, в хвойном лесу (Илл. 395-397).

По его северной стенке установлена следующая стратиграфия (Илл. 398, 399):

1. 0,02-0,03 м – дерн;
2. 0,17-0,21 м – светло-серая супесь (подзол);
3. Ниже – серая глина.

Шурф был выбран одним условным пластом на 0,41 м от современной дневной поверхности. По окончании работ шурф был рекультивирован (Илл. 400).

Шурф № 135 (координаты угла шурфа в системе WGS-84: 59°36'29.12"С; 28°24'39.38"В). (Илл. 5, 6, 401-403) Заложен в створе обследуемой трассы, в 521 м севера северо-западнее шурфа №134, в 304 м юго-

восточнее шурфа №136, на правом коренном берегу протоки между болотом Большой Мох, озером Леший и р. Хаболовка, в хвойном лесу (Илл. 401-403).

По его северной стенке установлена следующая стратиграфия (Илл. 404, 405):

1. 0,03-0,05 м – дерн;
2. 0,15-0,20 м – светло-серая супесь (подзол);
3. Ниже – серая глина.

Шурф был выбран одним условным пластом на 0,42 м от современной дневной поверхности. По окончании работ шурф был рекультивирован (Илл. 406).

Шурф № 136 (координаты угла шурфа в системе WGS-84: 59°36'51.16"С; 28°24'9.42"В). (Илл. 5, 6, 407-408) Заложен в створе обследуемой трассы, в 80 м юга юго-восточнее шурфа №137, в 304 м северо-западнее шурфа №135, на правом коренном берегу протоки между болотом Большой Мох, озером Леший и р. Хаболовка, в хвойном лесу (Илл. 407-408).

По его северной стенке установлена следующая стратиграфия (Илл. 410, 411):

1. 0,04-0,05 м – дерн;
2. 0,07-0,10 м – коричневая супесь (подзол);
3. Ниже – светло серая глина.

Шурф был выбран одним условным пластом на 0,32 м от современной дневной поверхности. По окончании работ шурф был рекультивирован (Илл. 412).

Шурф № 137 (координаты угла шурфа в системе WGS-84: 59°36'54.00"С; 28°24'7.99"В). (Илл. 5, 6, 413-415) Заложен в створе обследуемой трассы, в 1172 м юга юго-восточнее шурфа №137, в 304 м северо-западнее шурфа №135, на правом коренном берегу протоки между болотом Большой Мох, озером Леший и р. Хаболовка, в хвойном лесу (Илл. 413-415).

По его северной стенке установлена следующая стратиграфия (Илл. 416, 417):

1. 0,03-0,04 м – дерн;
2. 0,05-0,07 м – коричневая супесь (подзол);
3. Ниже – светло серая глина.

Шурф был выбран одним условным пластом на 0,36 м от современной дневной поверхности. По окончании работ шурф был рекультивирован (Илл. 418).

Шурф № 138 (координаты угла шурфа в системе WGS-84: 59°37'31.56"С; 28°23'55.15"В). (Илл. 5, 6, 419-421) Заложен в створе обследуемой трассы, в 1172 м севера северо-западнее шурфа №137, в 84 м юго-восточнее шурфа №139, на правом коренном берегу безымянного ручья, впадающего в Финский залив, в хвойном лесу (Илл. 413-415).

По его северной стенке установлена следующая стратиграфия (Илл. 422, 423):

1. 0,04-0,05 м – дерн;
2. 0,04-0,06 м – светло коричневая супесь (подзол);
3. Ниже – светло серая глина.

Шурф был выбран одним условным пластом на 0,32 м от современной дневной поверхности. По окончании работ шурф был рекультивирован (Илл. 424).

Шурф № 139 (координаты угла шурфа в системе WGS-84: 59°37'31.56"С; 28°23'55.15"В). (Илл. 5, 6, 425-427) Заложен в створе обследуемой трассы, в 634 м юго-восточнее шурфа №140, в 84 м северо-западнее шурфа №138, на правом коренном берегу безымянного ручья, впадающего в Финский залив, в хвойном лесу (Илл. 425-427).

По его северной стенке установлена следующая стратиграфия (Илл. 428, 429):

1. 0,03-0,05 м – дерн;
2. 0,05-0,06 м –коричневая супесь (подзол);
3. Ниже – светло серая глина.

Шурф был выбран одним условным пластом на 0,28 м от современной дневной поверхности. По окончании работ шурф был рекультивирован (Илл. 430).

1.2.3.2. Выявленный объект культурного наследия «Каменная выкладка Лужицы 8»

В ходе визуального осмотра трассы Объекта исследований на участке междуречья р. Лужица (в 1,9 км к западу) и безымянного ручья (в 0,6 км к востоку), впадающего в Финский залив выявлена массивная каменная выкладка искусственного происхождения. Объект культурного наследия расположен в 1,4 км восточнее исчезнувшей д. Верхние Лужицы, 1,4 км южнее трассы ЛЭП. Судя по участку леса, в котором располагается выявленный объект, его возраст значительно превышает сто лет. Поскольку в соответствии требованиями действующей редакции положения запрещается нарушение целостности выраженных в рельефе местности объектов шурфовкой (п. 3.8 Положения о порядке проведения археологических полевых работ и составления научной отчётной документации, утвержденной постановлением Бюро Отделения историко-филологических наук Российской академии наук от «20» июня 2018 г. № 32) сведений о стратиграфии самих выкладок и сопровождающем археологическом материале получить не удалось. К сохранению объекта были предприняты следующие меры: в его ближайшей округе заложен Шурф № 140 для определения северной границы объекта археологического наследия и поиска не выраженных в рельефе иных остатков человеческой деятельности. Восточная, южная и западная границы, определены рельефом местности, а именно подболоченной низиной по краям небольшой моренной гряды. По результатам шурфовки и обследование прилегающих территорий, определены координаты поворотных точек границ памятника и выполнена его топографическая съемка. В результате проведенных археологических исследований, был выявлен неизвестный ранее памятник археологии **«Каменная выкладка Лужицы 8» (Илл. 431- 439)**. Информация о его культурной принадлежности и датировке может быть

получена в ходе раскопочных исследований. В связи с указанными обстоятельствами, в соответствии со ст. 3 и пунктом 6 статьи 18 Федерального Закона от 25 июня 2002 года № 73-ФЗ «Об объектах культурного наследия» объект археологического наследия считается выявленным объектом культурного наследия со дня его обнаружения. . В соответствии с нормами действующего законодательства в области государственной охраны объектов культурного наследия, уведомление о памятнике и вся необходимая информация были отправлены в Комитет по сохранению культурного наследия Ленинградской области после получения координат и топографической съемки от заказчика.

Наименование объекта: объект археологического наследия «Каменная выкладка Лужицы 8».

Местоположение объекта: Ленинградская область, Кингисеппский район, Усть-Лужское сельское поселение, 2,8 км к юго-востоку от современной южной административной границы д. Лужицы, в 583 м к западу от безымянного ручья, на южной оконечности моренного холма, на небольшой возвышенности, в лесу.

Поворотные точки выявленного объекта археологического наследия

№ точки	МСК-47		WGS-84	
	N	E	N	E
Т.1	384619.549	1279242.906	59°37'44.86"C	28°23'18.08"B
Т.2	384594.569	1279225.908	59°37'46.97"C	28°23'17.69"B
Т.3	384573.587	1279268.420	59°37'47.15"C	28°23'22.07"B
Т.4	384595.196	1279276.924	59°37'45.01"C	28°23'22.36"B

Описание границ выявленного объекта археологического наследия:

Границы выявленного объекта определены с восточной южной и западной сторон плавным понижением рельефом к подболоченной низине, северная граница ОАН определена шурфовкой.

Границы выявленного объекта определены поворотными точками Т.1 – Т.5 (координаты в системе координат МСК-74 и WGS-84):

От Т.1 до Т.2 – 66,2 м по прямой, от Т.1 вдоль западного пологого склона небольшой моренной гряды по подболоченной низине направлением на юг - север к Т.2.

От Т.2 до Т.3 – 69,5 м по прямой, от Т.2 от подболоченной низины, с западной стороны через небольшую моренную грядку, к ее пологому, восточному, подболоченному склону, направлением запад – восток к Т.3.

От Т.3 до Т.4 – 68,2 м по прямой, от Т.3 вдоль восточного пологого склона небольшой моренной гряды по подболоченной низине направлением на север - юг к Т.4.

От Т.4 до Т.1 – 68,1 м по прямой, от Т.4 вдоль южного пологого склона небольшой моренной гряды по подболоченной низине направлением на юг - север до Т.1.

Общая площадь выявленного объекта археологического наследия составила **0,44 Га (4493,86 кв. м)**.

Описание объекта археологического наследия:

Объект археологического наследия «Каменная выкладка Лужицы 8», представляет собой сооружения неизвестного назначения возрастом более ста лет. Памятник состоит из выкладки крупных валунов, круглой или близкой к кругу формы в плане. Диаметр выкладки варьируется около 8х8,5 м, высота до 1.1 м. В соответствии с действующей методикой археологических исследований, а именно с пунктом 3.8 Положения о порядке проведения археологических полевых работ и составления научной отчётной документации, утвержденной постановлением Бюро Отделения историко-филологических наук Российской академии наук от «20» июня 2018 г. № 32 нарушение целостности выраженных в рельефе местности объектов

шурфовкой на прямую запрещено. Информация о его культурной принадлежности и датировке может быть получена в ходе раскопочных исследований.

Историко-культурная ценность объекта:

Различные каменные выкладки изучаются разведочными и раскопочными археологическими работами на территории северо-запада России в последнее десятилетие.

Ближайшими в выявленному объекту известными каменными конструкциями являются жальничные могильники в округе деревень Большая Россия, Вердия, Валговицы и Великино датируемые средними веками.⁷² Другим типом каменных сооружений являются распространенные на островах финского залива и его северном побережье памятники культуры каменных курганов эпохи бронзы.⁷³ В районе д. Керстово известен каменный могильник эпохи раннего железа.⁷⁴ В Приозерском районе известны группы каменных сложений, определяемых исследователями как «лапландские кучи» - ритуально погребальные объекты раннего железного века I тыс. до н. э. – I тыс. н. э.⁷⁵ Известны группы каменных куч и в Подпорожском районе Ленинградской области. Раскопки такой кучи в районе д. Гришкино позволили определить её как часть остатки погребального обряда или иных культовых действий населения периода раннего железного века – Нового времени.⁷⁶ Несколько каменных куч исследованы Б.С. Короткевичем в Бокситогорском районе. Работами было доказано их искусственное происхождение, но

⁷² Лапшин В.А. Археологическая карта Ленинградской области. Т.1. Л., 1990. С. 107, 108.

⁷³ Городилов А.Ю., Раззак М. А. Новые памятники эпохи бронзы в регионе Финского залива. Археологические исследования 2017 - 2019 гг. // Археологические вести. 28 (2020). СПб., 2020. С. 242-247.

⁷⁴ Юшкова М.А. Новая группа памятников культуры могильников с каменными оградками (Tarandgräberkultur) на западе Ижорской возвышенности // Диалог культур и народов средневековой Европы. СПб., 2010. С. 316-329.

⁷⁵ Бельский С.В. Производственный отчет об археологическом обследовании проектируемого объекта «Газопровод - отвод к Приозерску Ленинградская обл. МАЭ РАН СПб., 2017. Семенов С.А., Васильев Ст. А. Новые материалы к археологической карте Ленинградской области. // Бюллетень ИИМК РАН. №9 СПб, 2019. С. 77, 78

⁷⁶ Васильев Ст. А. Отчет о проведении историко-культурной экспертизы объектов археологического наследия в 2016 г. Том.29. Гришкино 1. Группа каменных куч. СПб., 206.

назначение и культурная атрибуция не определена.⁷⁷ Для датировки и определения культурной принадлежности, выявленного нами в отчетный полевой сезон объекта культурного наследия «Каменная выкладка Лужицы 8» необходимо проведение раскопочных археологических исследований.

Шурф № 140 (координаты угла шурфа в системе WGS-84: 59°37'33.35"С; 28°23'51.17"В). (Илл. 5, 6, 431, 432, 440-442) Заложен в створе обследуемой трассы, в 634 м северо-западнее шурфа №139, в 746 м юго-восточнее шурфа №141, в междуречье р. Лужица и безымянного ручья, впадающего в Финский залив, в 1,4 км восточнее исчезнувшей д. Верхние Лужицы, в хвойном лесу (Илл. 440-442).

По его северной стенке установлена следующая стратиграфия (Илл. 443, 444):

1. 0,04-0,05 м – дерн;
2. 0,07-0,08 м –светло-серая супесь (подзол);
2. 0,12-0,32 м –белесый песок;
3. Ниже – рыжий песок.

Шурф был выбран одним условным пластом на 0,42 м от современной дневной поверхности. По окончанию работ шурф был рекультивирован (Илл. 445).

Шурф № 141 (координаты угла шурфа в системе WGS-84: 59°38'1.47"С; 28°22'42.04"В). (Илл. 5, 6, 446-446) Заложен в створе обследуемой трассы, в 634 м юго-восточнее шурфа №140, в 395 м северо-западнее шурфа №142, в междуречье р. Лужица и безымянного ручья, в 985 м северо-восточнее исчезнувшей д. Верхние Лужицы, в 1147 м юга юго-восточнее выявленного объекта культурного наследия «Поселение Лужицы 5», на южном побережье Финского залива, в смешанном лесу (Илл. 446-446).

⁷⁷ Короткевич Б.С. отчет об охранных археологических раскопках на поселении Максимова 8, группе каменных насыпей Забелье 1 и курганном могильнике Дыми 1 в 2016-2017 гг., СПб., 2018.

По его северной стенке установлена следующая стратиграфия (Илл. 449, 450):

1. 0,02-0,03 м – дерн;
2. 0,21-0,26 м – темно-серая торфованная супесь (подзол);
3. Ниже – светло серая глина.

Шурф был выбран одним условным пластом на 0,37 м от современной дневной поверхности. В 0,33 м от дневной поверхности выступили грунтовые воды. По окончании работ шурф был рекультивирован (Илл. 451).

Шурф № 142 (координаты угла шурфа в системе WGS-84: 59°38'1.47"C; 28°22'42.04"В). (Илл. 5, 6, 452-454) Заложен в створе обследуемой трассы, в 1232 м южнее шурфа №143, в 395 м северо-западнее шурфа №141, в междуречье р. Лужица и безымянного ручья, в 1145 м северо-восточнее исчезнувшей д. Верхние Лужицы, в 1009 м восточнее выявленного объекта культурного наследия «Поселение Лужицы 5», на южном побережье Финского залива, в хвойном лесу (Илл. 452-454).

По его северной стенке установлена следующая стратиграфия (Илл. 455, 456):

1. 0,03-0,04 м – дерн;
2. 0,12-0,15 м – серая супесь (подзол);
3. Ниже – темно-коричневая глина.

Шурф был выбран одним условным пластом на 0,46 м от современной дневной поверхности. По окончании работ шурф был рекультивирован (Илл. 457).

Шурф № 143 (координаты угла шурфа в системе WGS-84: 59°38'53.90"C; 28°22'27.40"В). (Илл. 5, 6, 458-460) Заложен в створе обследуемой трассы, в 1232 м севернее шурфа №142, в правобережье в междуречье р. Лужица, в 1172 м северо-восточнее памятника археологии «Грунтовый могильник Лужицы 1», в 375 м юга юго-восточнее выявленного объекта культурного наследия «Производственная зона Лужицы 6», на южном побережье Финского залива, в хвойном лесу (Илл. 458-460).

По его северной стенке установлена следующая стратиграфия (Илл. 461, 462):

1. 0,03-0,04 м – дерн;
2. 0,12-0,15 м –серая супесь (подзол);
3. Ниже – темно-коричневая глина.

Шурф был выбран одним условным пластом на 0,46 м от современной дневной поверхности. По окончании работ шурф был рекультивирован (Илл. 463).

ЗАКЛЮЧЕНИЕ

В октябре-ноябре 2021 года в Кингисеппском районе Ленинградской области экспедицией ООО «Терра» под руководством Бахтырева Алексея Юрьевича на основании открытого листа №0759-2021 от 1 июня 2021 года были проведено полевое исследование земельного участка выделяемого под объект «Трубопровод метанола от промышленной площадки ООО «ПГ «Фосфорит» до «Портэнерго Усть-Луга» в Кингисеппском районе Ленинградской области протяженностью 32,751 км, (ширина земельного отвода варьировалась от 32м до 38-40 м.

На подготовительном этапе был проведен анализ письменных и картографических источников, а также историографии предшествующих археологических исследований региона и литературы по его геоморфологии и физической географии. Исследования выявили в ближайшей округе Объекта исследований ранее известные археологические памятники и населенные пункты, возраст которых превышает сто лет. На полевом этапе работ осмотрены все раздерновки, обнажения грунта и разрытия в границах отвода Объекта исследования, а также заложены 46 шурфов 1х1 м., общей площадью 46 м². Данные, полученные в ходе исследования в форме научно-технического отчета, были переданы заказчику – ИП Аврух Лев Григорьевич. **В результате проведенных археологических исследований в границах испрашиваемого земельного отвода выявлены следующие объекты культурного (археологического) наследия: «Селище Жабино 1», «Группа углежогных куч Факел 1», «Каменная выкладка Лужицы 8».**

С целью сохранения выявленных объектов культурного (археологического) наследия, попадающих в границы обследованного земельного отвода, необходима разработка Раздела по обеспечению их сохранности.

СПИСОК ИСПОЛЬЗОВАННЫХ ИСТОЧНИКОВ И ЛИТЕРАТУРЫ

1. Постановление Правительства РФ от 15 июля 2009 г. N 569 "Об утверждении Положения о государственной историко-культурной экспертизе" (с изменениями и дополнениями) / Информационно-правовая система «Гарант». [Электронный ресурс] URL: <https://base.garant.ru/195985/#friends> (дата обращения: 18.03.2019).
2. Федеральный закон от 25.06.2002 N 73-ФЗ (ред. от 18.07.2019) "Об объектах культурного наследия (памятниках истории и культуры) народов Российской Федерации" / Информационно-правовая система «Консультант плюс». [Электронный ресурс] URL: http://www.consultant.ru/document/cons_doc_LAW_37318/0ebbf5e9a47e78cc49c7899fddf4a78fe6d27cca/ (дата обращения: 18.03.2020).
3. Положения о порядке проведения археологических полевых работ и составления научной отчётной документации, утвержденной постановлением Бюро Отделения историко-филологических наук Российской академии наук от «20» июня 2018 г. № 32 /Институт археологии Российской академии наук. Сайт. [Электронный ресурс] URL: [archaeolog.ru>media/OPI/Polozhenie_2018_2.pdf](http://archaeolog.ru/media/OPI/Polozhenie_2018_2.pdf) (дата обращения: 18.03.2020).
4. Физико-географическое районирование СССР. Характеристика региональных единиц. Под ред. Проф. К.А. Гвоздецкого. М. 1968.
5. Мильков Ф.Н., Гвоздецкий Н.А. Физическая география СССР. Общий обзор. Европейская часть СССР. Кавказ. М. 1986.
6. Геоморфологическое районирование СССР. М.,1980.
7. Никитин М. Ю. Травертиногенез ижорского плато в голоцене. Диссертация на соискание ученой степени кандидата географических наук. СПб. 2015.
8. Гидрология СССР. Том III. Ленинградская, Псковская и Новгородская области. М., 1967.

9. Лудикова А.В., Сергеев А.Ю., Анисимов М.А., Рябчук Д.В., Кузнецов Д.Д., Терехов А.В. Ландшафты, геоморфология и палеогеография Нарвско-Лужского междуречья // Памятники каменного века российской части Нарвско-Лужского междуречья. СПб., 2019.
10. Квасов Д.Д. Позднечетвертичная история крупных озер и внутренних морей Восточной Европы. Л.: Наука, 1975.
11. Летюка Н. И., Субетто Д. А., Леонтьев П. А. Формирование и развитие нарвско-лужского соединения в голоцене. // Известия РАН. Серия географическая. №13. М., 2017.
12. Спицын А. А. Курганы Петербургской губернии в раскопках Л. К. Ивановского // МАР. 1896. № 20.
13. Гурина Н. Н. Древняя история Северо-Запада Европейской части СССР // МИА. 1961. № 87.
14. Гурина И. Н. Археологические исследования в Карелии и в Ленинградской области // КСИИМК. 1953. № 51.
15. Лапшин В.А. Археологическая карта Ленинградской области. Т.1. Л., 1990. С, 107.
16. Рябинин Е. А. Исследования Ижорской экспедиции // АО -1983. М., 1985.
17. Рябинин Е. А. Памятник средневековой воды // АО -1984. М. 1986.
18. Конькова О.И. Исследования на Сойкинском полуострове // АО—1980. М., 1981.
19. Тимофеев В. И. Памятники мезолита и неолита региона Петербурга и их место в системе культур каменного века Балтийского региона. // Древности Северо-запада России (славяно-финно-угорское взаимодействие, русские города Балтики). СПб., 1993.
20. Герасимов Д.В., Лисицын С.Н., Крийска А., Нордквист К. История исследования каменного века Лужско-Нарвского междуречья // Памятники каменного века российской части Нарвско-Лужского междуречья. СПб., 2019.

21. Юшкова М.А. Новая группа памятников культуры могильников с каменными оградками (Tarandgräberkultur) на западе Ижорской возвышенности // Диалог культур и народов средневековой Европы. СПб., 2010.
22. Михайлова Е.Р., Стасюк И.В., Федоров И.А. Городище Втырка (Пиллово-2) и древности эпохи викингов на Ижорском плато // Археология и история Пскова и Псковской земли. Псков, М. Вып. 31 (61).
23. Стасюк И.В., Городилов А.Ю. Археологические исследования фундаментов Пятницкого (Михайловского) храма XVI в. под Кингисеппом (Ленинградская область) в 2019 г. // Бюллетень ИИМК РАН № 10. СПб., 2020.
24. Килуновская М. Е., Семенов В. А. Археологическая разведка на реконструируемом участке железной дороги Мга-Гатчина-Вемарн-Ивангород // На Ижорском плато. Археологические исследования 2003-2004 гг. СПб., 2006.
25. Шмелев К.В., Бехтер А. В., Михайлова Е.Р. Селище Слободка -3 на южном берегу Лужской губы: об изучении и реконструкции позднесредневекового поселения // Культурное наследие Российского государства. Ученые, политики, журналисты, деятели культуры и искусства, писатели, аспиранты вузов, коллекционеры, ветераны минувшей войны об историческом и культурном достоянии. СПб., 2018.
26. Роплекар К.С., Криллов Е. Л, Стасюк И.В. Археологическая разведка в Усть-Луге Кингисеппского района Ленинградской области // Бюллетень ИИМК. №8. СПб., 2018. С. 47-54; Кириллов Е. Л., Полный научно-технический отчет «Историко-культурное научное археологическое обследование (разведки) с целью проведения государственной историко-культурной экспертизы земельного участка, отведенного под проектирование объекта «Газопровод межпоселковый от ГРС «Усть-Луга» до д. Большое Куземкино, д. Ропша, д. Ванакюля, д. Калливере, д. Кейкино с отводом на д. Краколье, п. Усть-Луга, д. Малое Куземкино, д. Венекюля, д. Федоровка Кингисеппского района Ленинградской области», СПб, 2018 г.

27. Богуславский О.И. Отчет о проведении работ по государственной историко-культурной экспертизе объектов археологического наследия Ленинградской области. Тома XLVIII-LI, СПб, 2019 г.; Богуславский О.И. Полный научно-технический отчет «Историко-культурное научное археологическое обследование (разведки) с целью проведения государственной историко-культурной экспертизы земельного участка, отведенного под проектирование объекта «Газоперерабатывающий комплекс в составе Комплекса переработки этансодержащего газа в районе поселка Усть-Луга, расположенный по адресу: Российская Федерация, Ленинградская область, Кингисеппский район, в 2,0 км на юг от пос. Усть-Луга, 17 км от Ивангорода, 87 км от Санкт-Петербурга, 125 км от Выборга и 199 км от Хельсинки», СПб, 2019 г.

28. Богуславский О.И. Полный научно-технический отчет «Историко-культурное научное археологическое обследование (разведки) с целью проведения государственной историко-культурной экспертизы земельного участка, отведенного под проектирование объекта «Газопровод-отвод и ГРС Усть-Луга», СПб, 2019 г.

29. Дубов Д.С. государственной историко-культурной экспертизы раздела документации, обосновывающего меры по обеспечению сохранности объекта культурного наследия, включенного в реестр, выявленного объекта культурного наследия либо объекта, обладающего признаками объекта культурного наследия, при проведении земляных, мелиоративных, хозяйственных работ, работ по использованию лесов и иных работ в границах территории объекта культурного наследия либо на земельном участке, непосредственно связанном с земельным участком в границах территории объекта культурного наследия

30. Соболев В.Ю. Отчет об археологических разведках на территории Кингисеппского района Ленинградской области в 2019 – 2020 гг. (О. лист № 2377 03.10. 2019 -27.09. 2020 г.). Том 1. Текстовая часть. СПб., 2021.

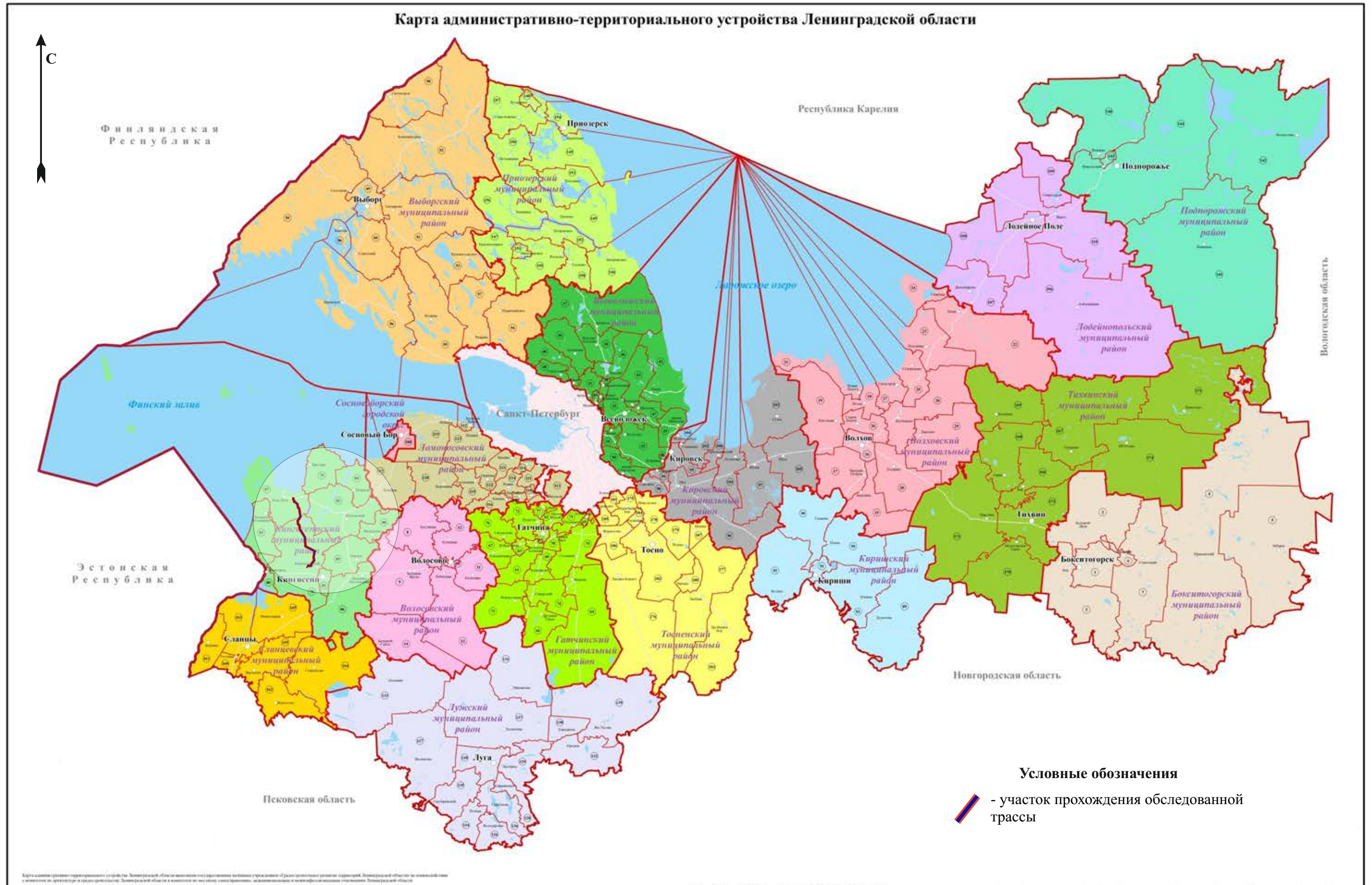
31. Герасимов Д.В., Крийска А., Лисицын С.Н. Доисторический человек каменного века юго-восточного побережья Финского залива в регрессивную стадию Литоринового моря // Материалы X юбилейного международного семинара «Геология, геоэкология, эволюционная география». СПб., 2010.
32. Крийска А., Герасимов Д.В. Период позднего мезолита в восточной части Балтийского моря: формирование берегового расселения от Рижского до Выборгского залива // От Балтики до Урала: изыскания по археологии каменного века. Сыктывкар, 2014.
33. Kriiska, A., Oras, E., Lõugas, L., Meadows, J., Lucquin, A., Craig, O. E. Late mesolithic Narva stage in Estonia: pottery, settlement types and chronology // *Estonian Journal of Archaeology*. 2017. Vol. 21 (1).
34. Галибин В.А., Тимофеев В.И. Новый подход к разработке проблемы выявления источников кремневого сырья для культур каменного века Восточной Прибалтики // *Археологические вести*, вып. 2. СПб.,
35. Kriiska A. Foreign Materials and Artefacts in the 4th and 3rd Millennia BCE Estonian Comb Ware Complex // *When Gods Spoke. Researches and Reflections on Religious Phenomena and Artefacts. Studia in honorem Tarmo Kulmar*. Tartu, 2015. Lk. 107–124. (*Studia Orientalia Tartuensia, Series Nova VI*).
36. Mittnik A., Wang C.-C., Pfrengle S., Daubaras M., Zarina G., Hallgren F., Allmäe R., Khartanovich V., Moiseyev V., Tõrv M., Furtwängler A., Andrades Valtueña A., Feldman M., Economou C., Oinonen M., Vasks A., Balanovska E., Reich D., Jankauskas R., Haak W., Schiffels S., Krause J. The genetic prehistory of the Baltic Sea region // *Nature Communications* 2018. Vol. 9 (1).
37. Михайлова Е.Р. Древности Западной Ингрии I тыс. н.э.: Новые материалы // *Археологические вести*. Вып. 21. СПб., 2015.
38. Крийска А., Нордквист К., Герасимов Д.В., Санделл С., Холкина М.А. Новые исследования памятников со шнуровой керамикой в Нарвско-Лужском междуречье, на пограничье России и Эстонии // *Тверской археологический сборник*. Вып. 10. Тверь, 2015.

39. Городилов А.Ю., Раззак М. А. Новые памятники эпохи бронзы в регионе Финского залива. Археологические исследования 2017 - 2019 гг. // Археологические вести. 28 (2020). СПб., 2020.
40. Сорокин П.Е., Шаров О.В. О новых находках римской эпохи на Северо-Западе // Археологическое наследия Санкт-Петербурга. Выпуск 2: Древности Ижорской земли / Ред. П.Е. Сорокин. СПб., 2008.
41. Хвощинская Н. В. Славяне и финны на северо-западе Древнерусского государства. Автореферат на соискание ученой степени доктора исторических наук. М., 2008. С. 16.
42. Рябинин Е. А. Водская земля Великого Новгорода. СПб., 2001.
43. Седов В.В. Финно-угры и балты в эпоху средневековья. М., 1987.
44. Лесман Ю. М. Причудье, Ижорское плато и культурная специфика северорусского пограничья. // Российский археологический ежегодник №1. СПб., 2011.
45. Конькова О.И. Этнический состав средневекового населения Ижорского плато (постановка проблемы). // Вестник Санкт-Петербургского университета. Сер. 2. Вып.1. СПб., 2007.
46. Кирпичников А.Н. Каменные крепости Новгородской земли. Л., 1984.
47. Косточкин В.В. Крепость Ивангород. / Материалы и исследования по археологии СССР, № 31. М. 1952. // РусАрх. Сайт. [Электронный ресурс] URL: <http://www.rusarch.ru/kostochkin3>. (дата обращения: 18.03.2021).
48. Новгородская первая летопись старшего и младшего изводов. М.-Л., 1950.
49. Неволин К. А. О пятинахъ и погостахъ Новгородскихъ. СПб., 1853.
50. Дмитриев А. В. Ингерманландская историко-культурная зона в свете некоторых новых документальных данных (по материалам собрания Baltiska fogderakenskaper) // Северорусские говоры. №12. СПб., 2012.

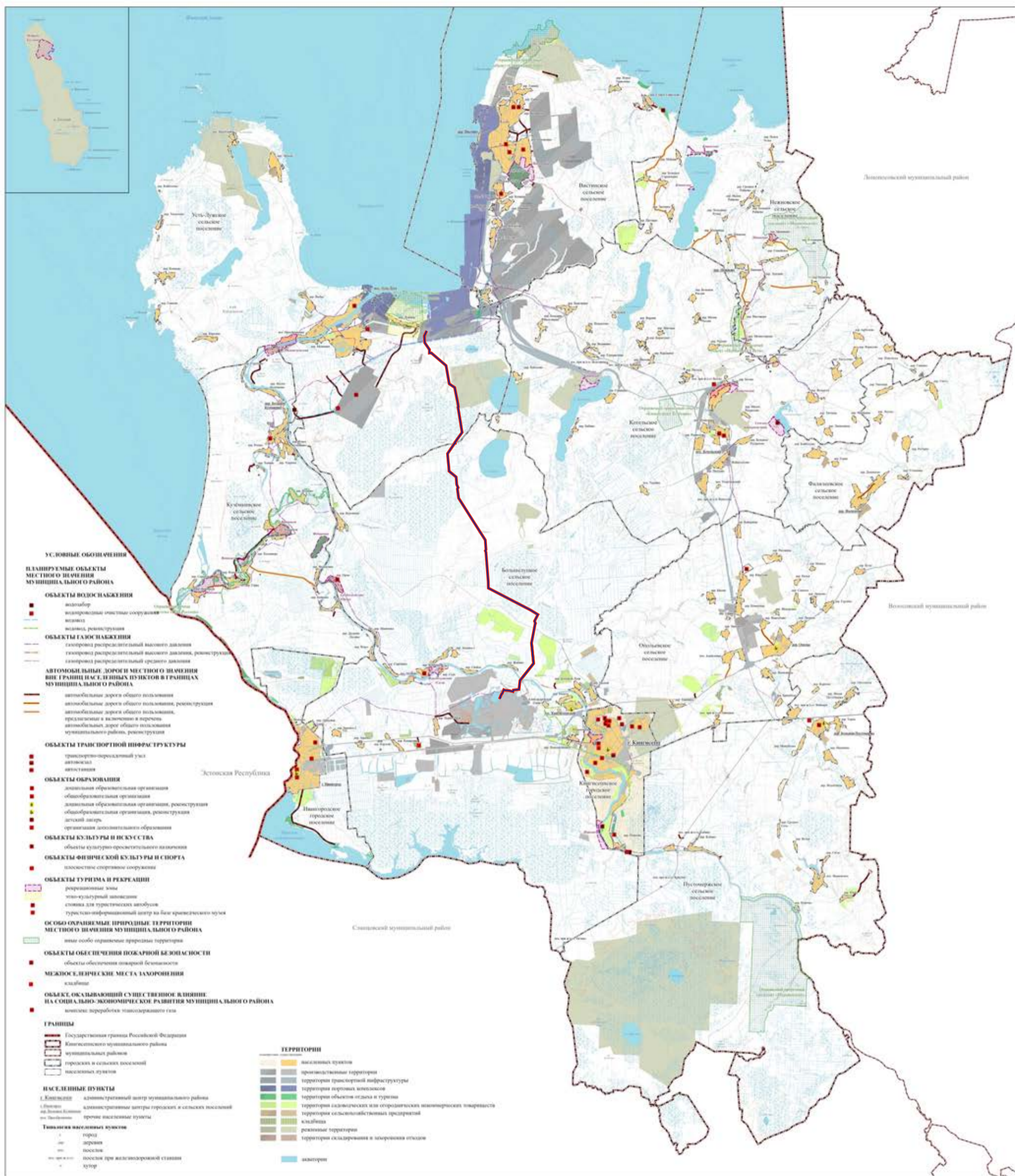
51. Новожилов А. Г. Историко-этнографические аспекты изучения Северо-западного фронта России. //Вестник ТГУ. Вып. 10 (126). Тамбов, 2013.
52. Волков А. А. Войны и Войска Московского государства. (конец XV-первая половина XVII в.). М., 2004.
53. Шаскольский И. П. Русско-ливонские переговоры 1554 г. и вопрос о ливонской дани.// Международные связи России до XVII в. М., 1961.
54. Попов В. Е., Филюшкин А. И. Русско-ливонские договоры 1554 г.// Петербургские славянские и балтийские исследования. №1(7). СПб., 2010.
55. Дементьев В. Историко-географический анализ внутренних и внешних границ Новгородской земли. // Арктика. XXI век. Гуманитарные науки. №17. Якутск, 2016. С. 59
56. Волков А. А. Войны и Войска Московского государства. (конец XV-первая половина XVII в.). М., 2004.
57. Тарле Е. В. Собрание сочинений. Том X. М.,1959.
58. Ростунов И. И., Авдеев В. А., Осипова М.Н., Соколов Ю. Ф. История Северной войны. 1700-1721. М., 1987.
59. Сорокин П. Е. Окрестности Петербурга. Из истории ижорской земли. СПб., 2017.
60. Полное собрание законовъ российской имперіи съ 1649 года. Томъ IV.
61. Тархов С. А. Изменение административно-территориального деления России за последние 300 лет. [Электронный ресурс]//География. - 2001. № 15 (спецвыпуск) <http://geo.1september.ru/index.php?year=2001&num=15> (дата обращения 4.07.2020).
62. Выскочков Л. В. Об этническом составе сельского населения Северо-запада.// Петербург и губерния. Историко-этнографические исследования. СПб., 1989.

63. Окрестности Петербурга [Электронный ресурс] // URL: <https://www.aroundspb.ru/karty.html> (дата обращения: 15.03.2021).
64. Это место. Сайт. [Электронный ресурс] // URL: <http://www.etomesto.ru/index.php> (дата обращения: 15.03.2021).
65. Retromap [Электронный ресурс] // URL: <http://retromap.ru> (дата обращения: 15.03.2021).
66. Городилов А.Ю., Раззак М. А. Новые памятники эпохи бронзы в регионе Финского залива. Археологические исследования 2017 - 2019 гг. // Археологические вести. 28 (2020). СПб., 2020. С. 242-247.
67. Юшкова М.А. Новая группа памятников культуры могильников с каменными оградками (Tarandgräberkultur) на западе Ижорской возвышенности // Диалог культур и народов средневековой Европы. СПб., 2010. С. 316-329.
68. Бельский С.В. Производственный отчет об археологическом обследовании проектируемого объекта «Газопровод - отвод к Приозерску Ленинградская обл. МАЭ РАН СПб., 2017. Семенов С.А., Васильев Ст. А. Новые материалы к археологической карте Ленинградской области. // Бюллетень ИИМК РАН. №9 СПб, 2019. С. 77, 78
69. Васильев Ст. А. Отчет о проведении историко-культурной экспертизы объектов археологического наследия в 2016 г. Том.29. Гришкино 1. Группа каменных куч. СПб., 206.
70. Короткевич Б.С. отчет об охранных археологических раскопках на поселении Максимово 8, группе каменных насыпей Забелье 1 и курганном могильнике Дыми 1 в 2016-2017 гг., СПб., 2018.


АЛЬБОМ ИЛЛЮСТРАЦИЙ



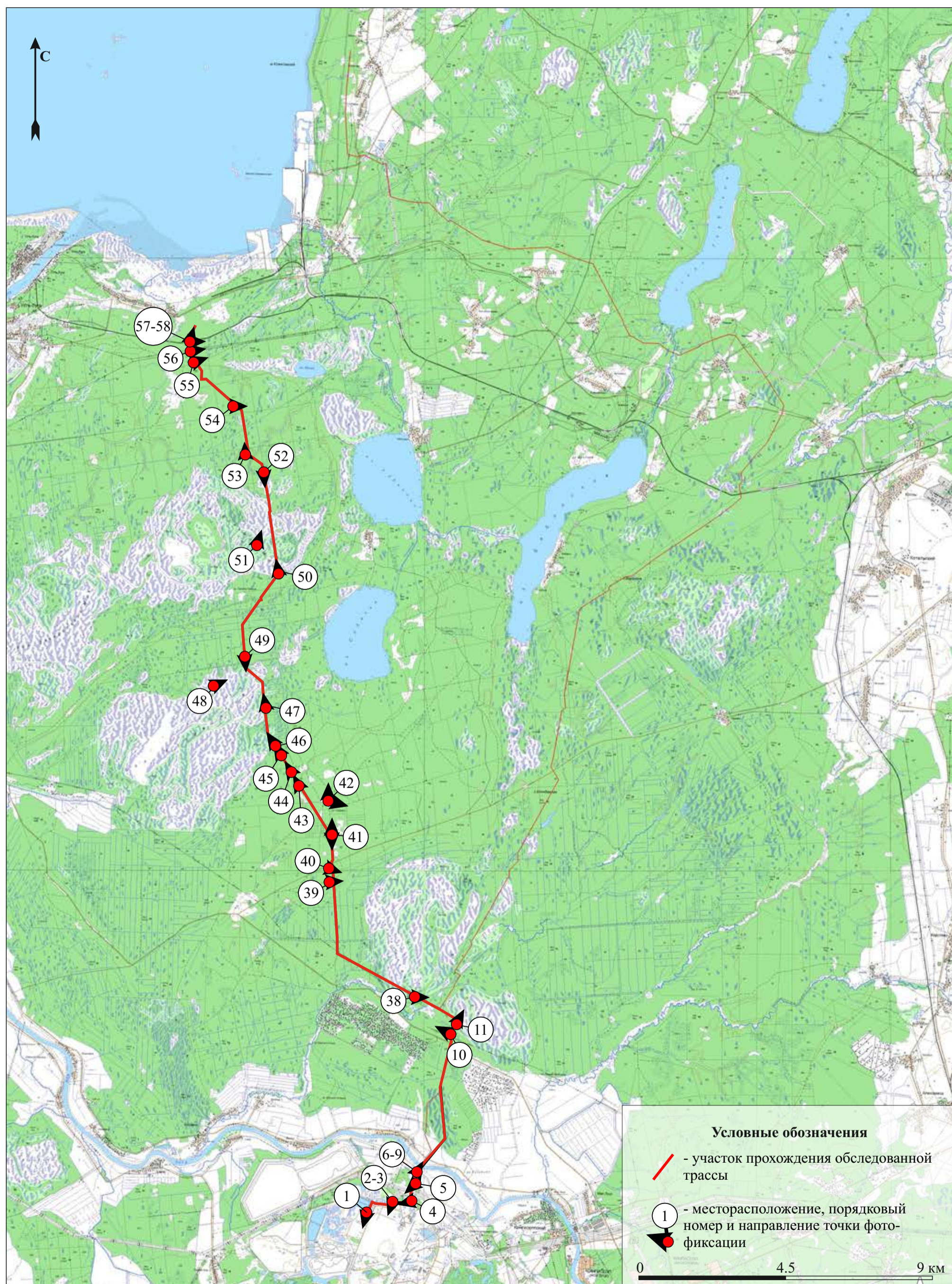
Илл. 1. Участок проведенных археологических исследований на карте административно-территориального устройства Ленинградской области. (Не масштабирована)



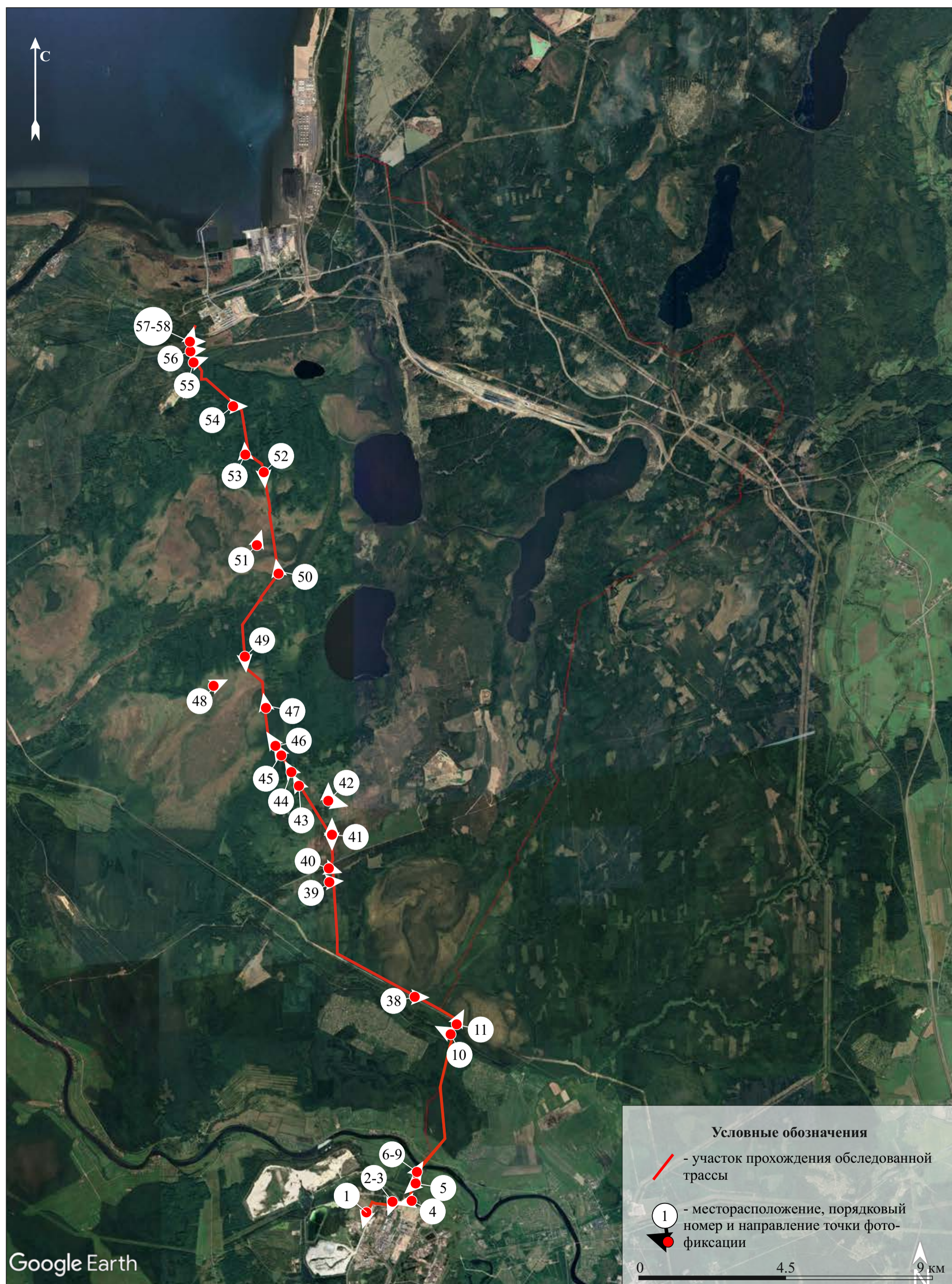
Условные обозначения

 - участок прохождения обследованной трассы

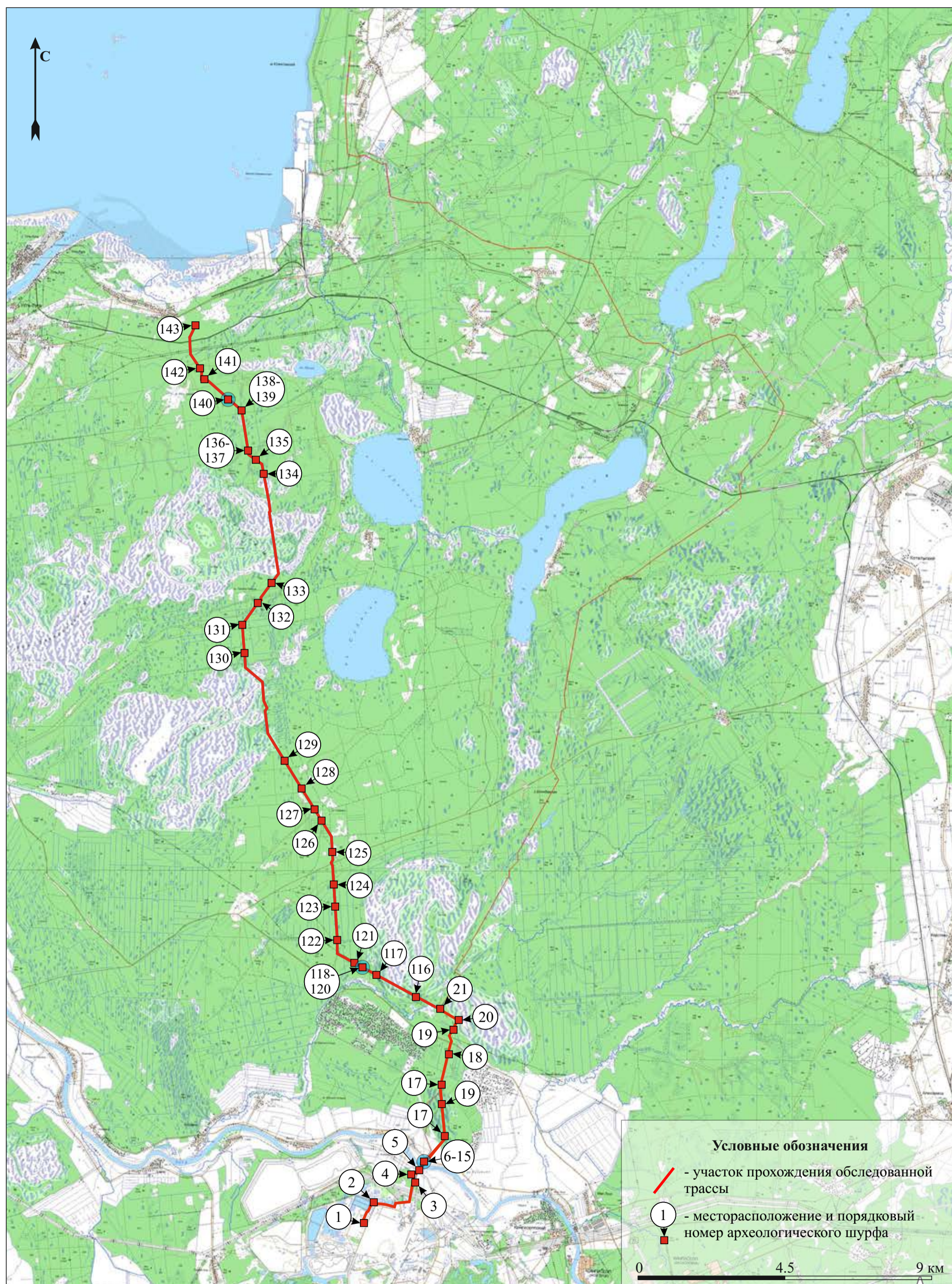
Илл. 2. Участок проведённых археологических исследований на Схеме территориального планирования Кингисеппского района Ленинградской области. (Не масштабирована)



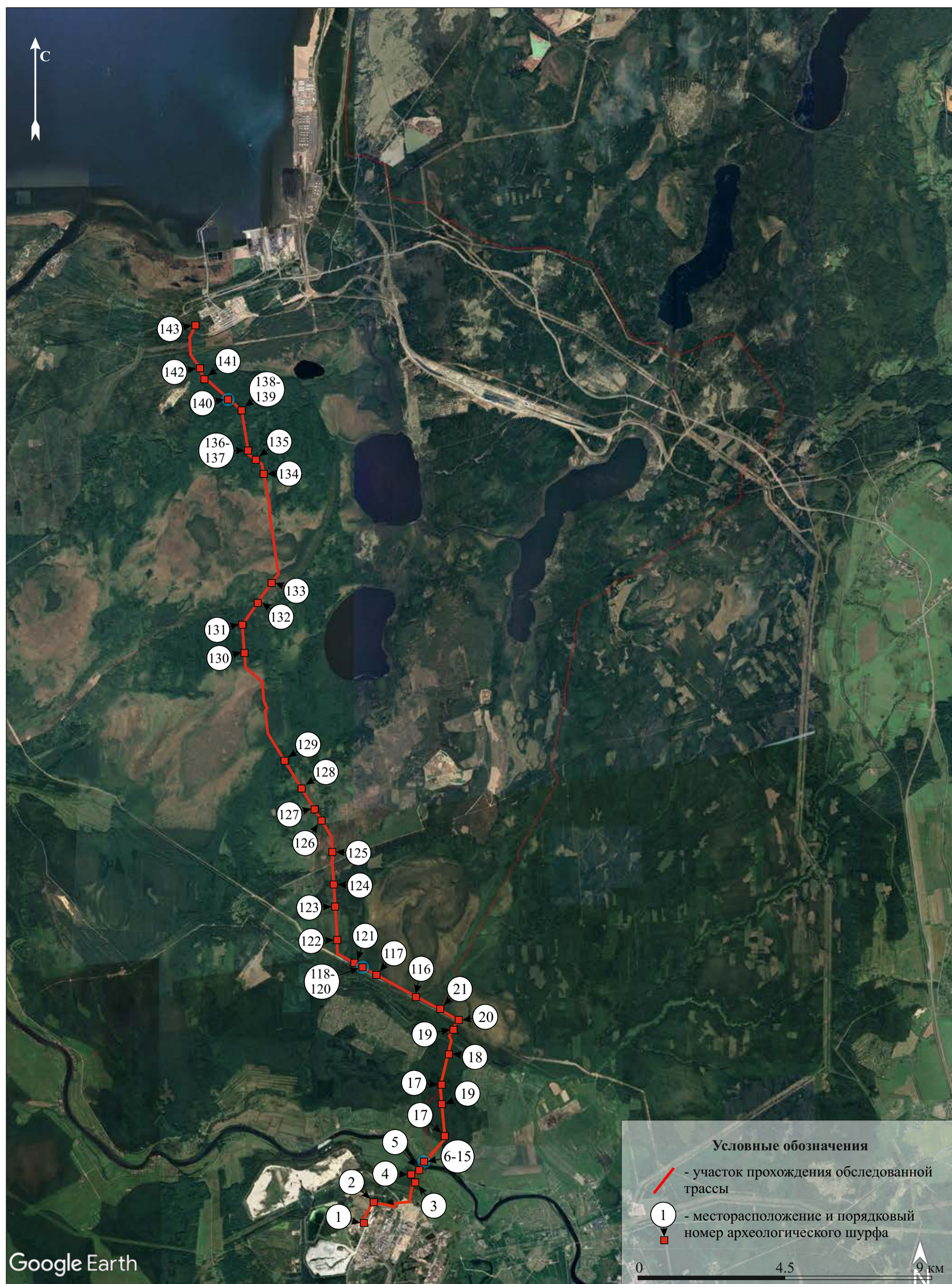
Илл. 3. Ленинградская область. Кингисеппский муниципальный район. Объект археологических исследований. Участок прохождения обследованной трассы с месторасположениями и направлениями точек фото-фиксации на Подробной топографической карте Ленинградской области.



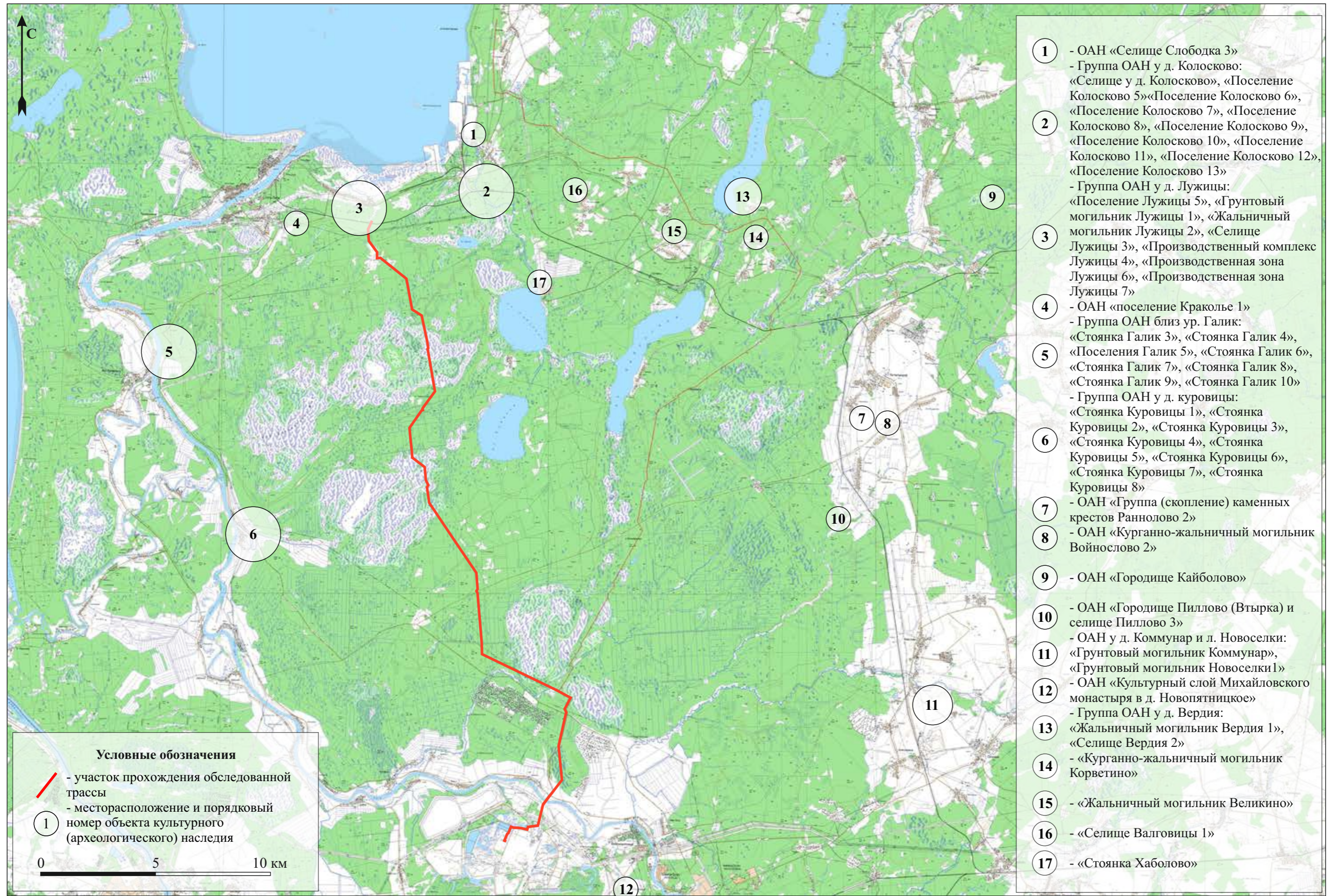
Илл. 4. Ленинградская область. Кингисеппский муниципальный район. Объект археологических исследований. Участок прохождения обследованной трассы с месторасположениями и направлениями точек фото-фиксации на спутниковой съемке ресурса Google Earth Pro. (Дата съемки 19.05.2018 г)



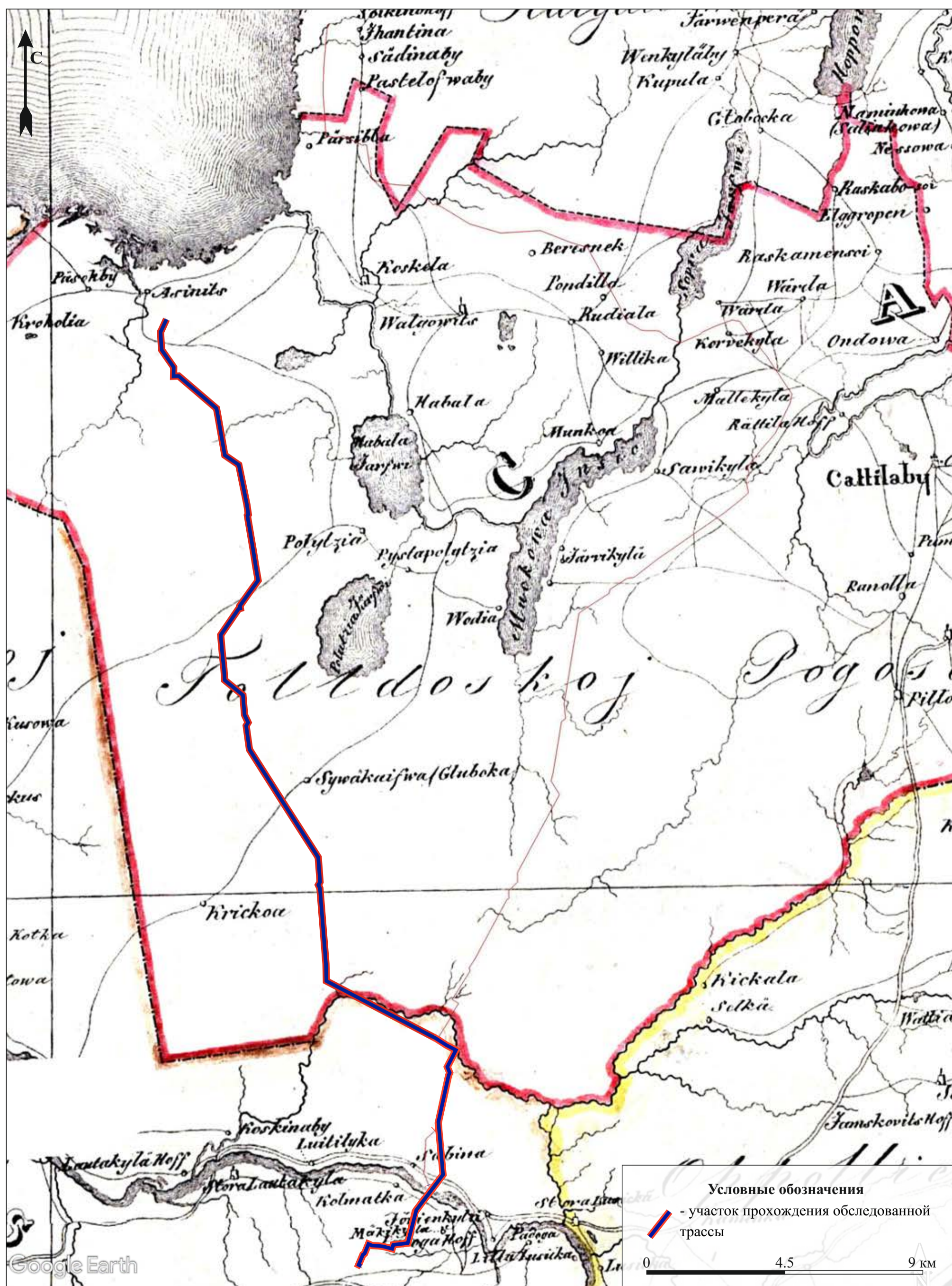
Илл. 5. Ленинградская область. Кингисеппский муниципальный район. Объект археологических исследований. Участок прохождения обследованной трассы с месторасположениями шурфов на Подробной топографической карте Ленинградской области.



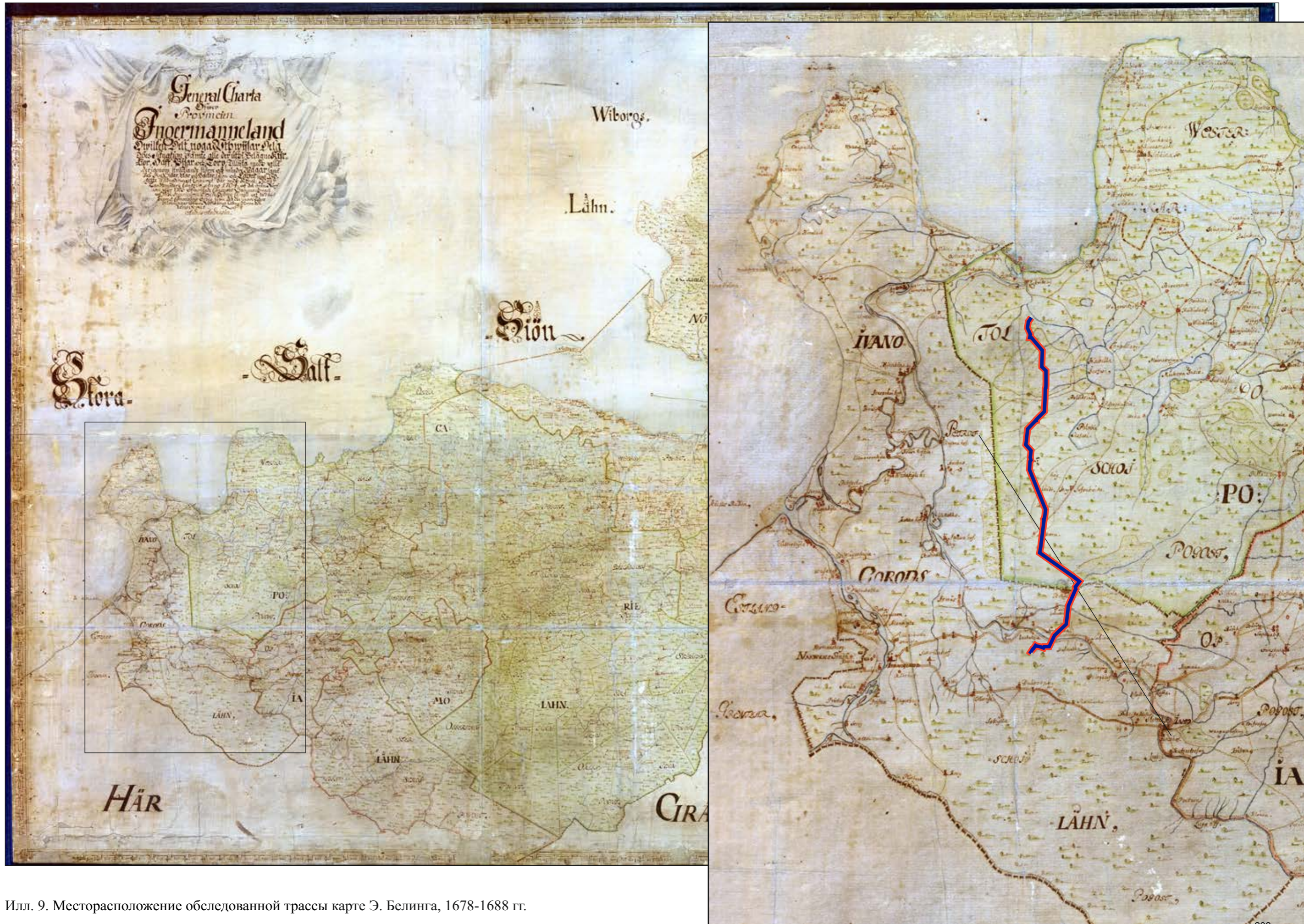
Илл. 6. Ленинградская область. Кингисеппский муниципальный район. Объект археологических исследований. Участок прохождения обследованной трассы с месторасположениями шурфов на спутниковой съемке ресурса Google Earth Pro. (Дата съемки 19.05.2018 г)



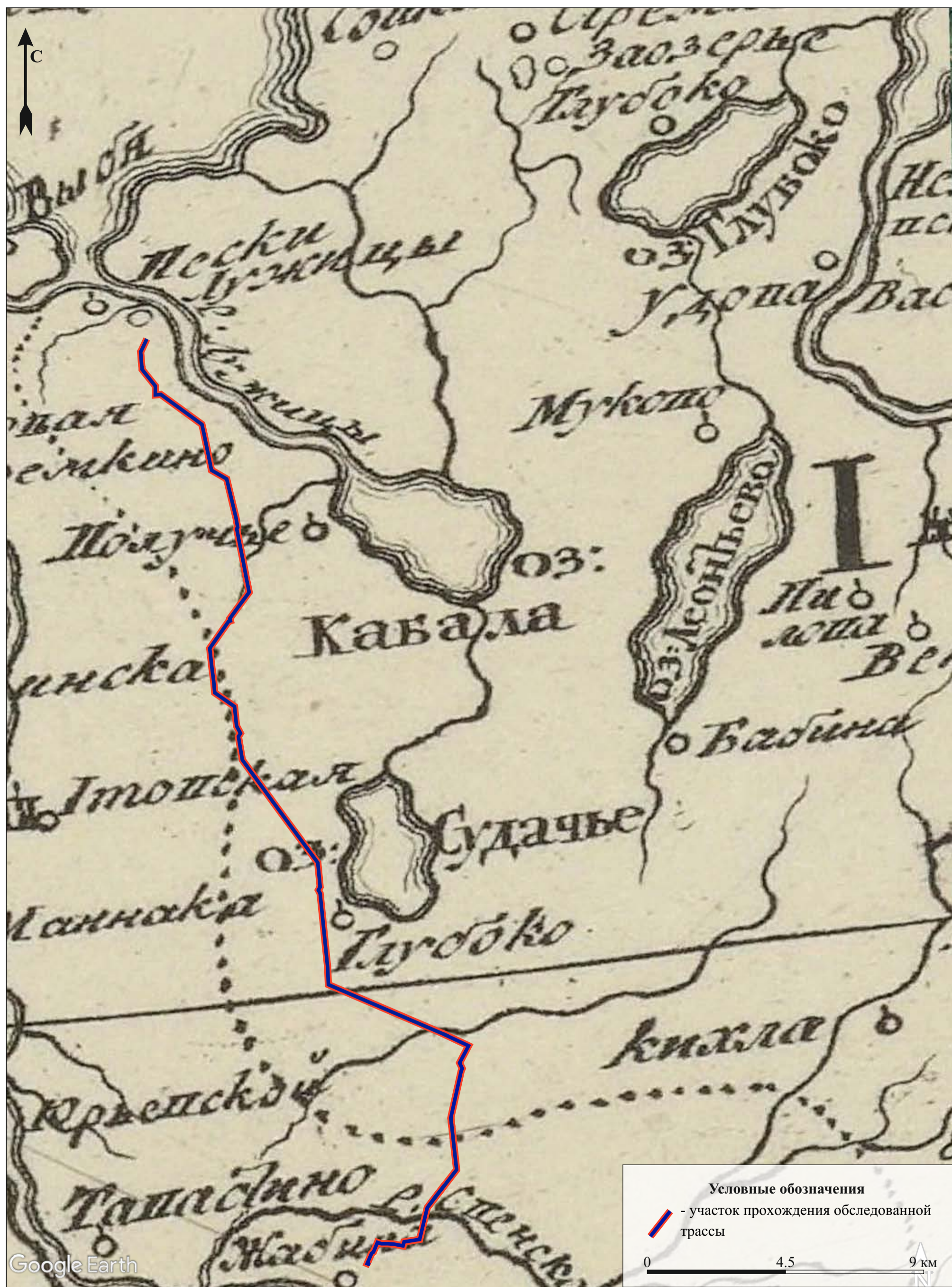
Илл. 7. Ленинградская область. Кингисеппский муниципальный район. Объект археологических исследований Месторасположение ближайших объектов культурного (археологического) наследия на фрагменте Подробной топографической карты Ленинградской области.



Илл. 8. Месторасположение обследованной трассы на Карте бывших губерний Иван-города, Яма, Капорья, Нэтеборга составленной по масштабу 1:210000 1827 года под присмотром генерал-майора Шуберта Генерального штаба штабс-капитаном Бергенгеймом из материалов, найденных в шведских архивах показывающая разделение и состояние онаго края в 1676 году.



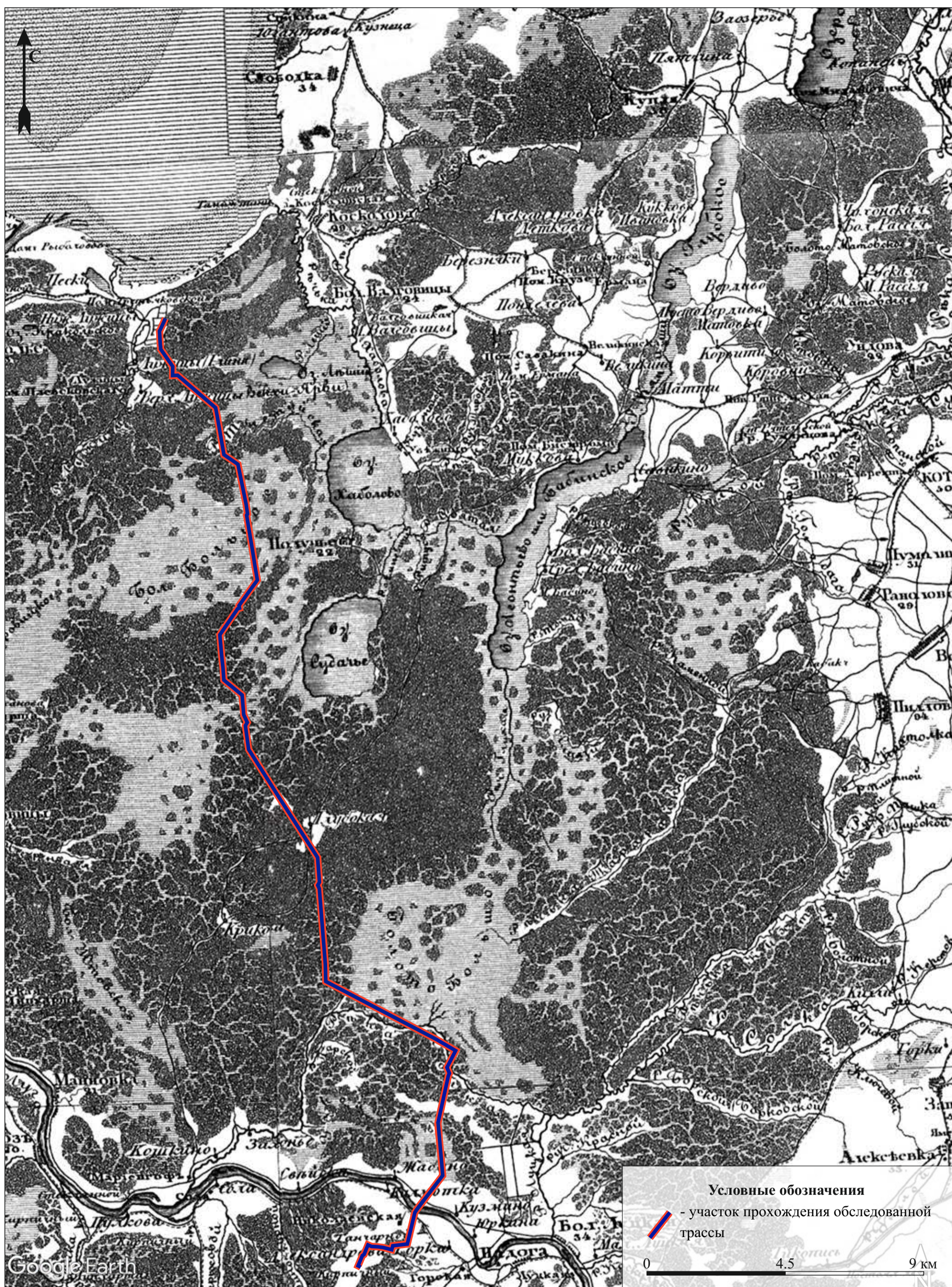
Илл. 9. Месторасположение обследованной трассы карте Э. Белинга, 1678-1688 гг.



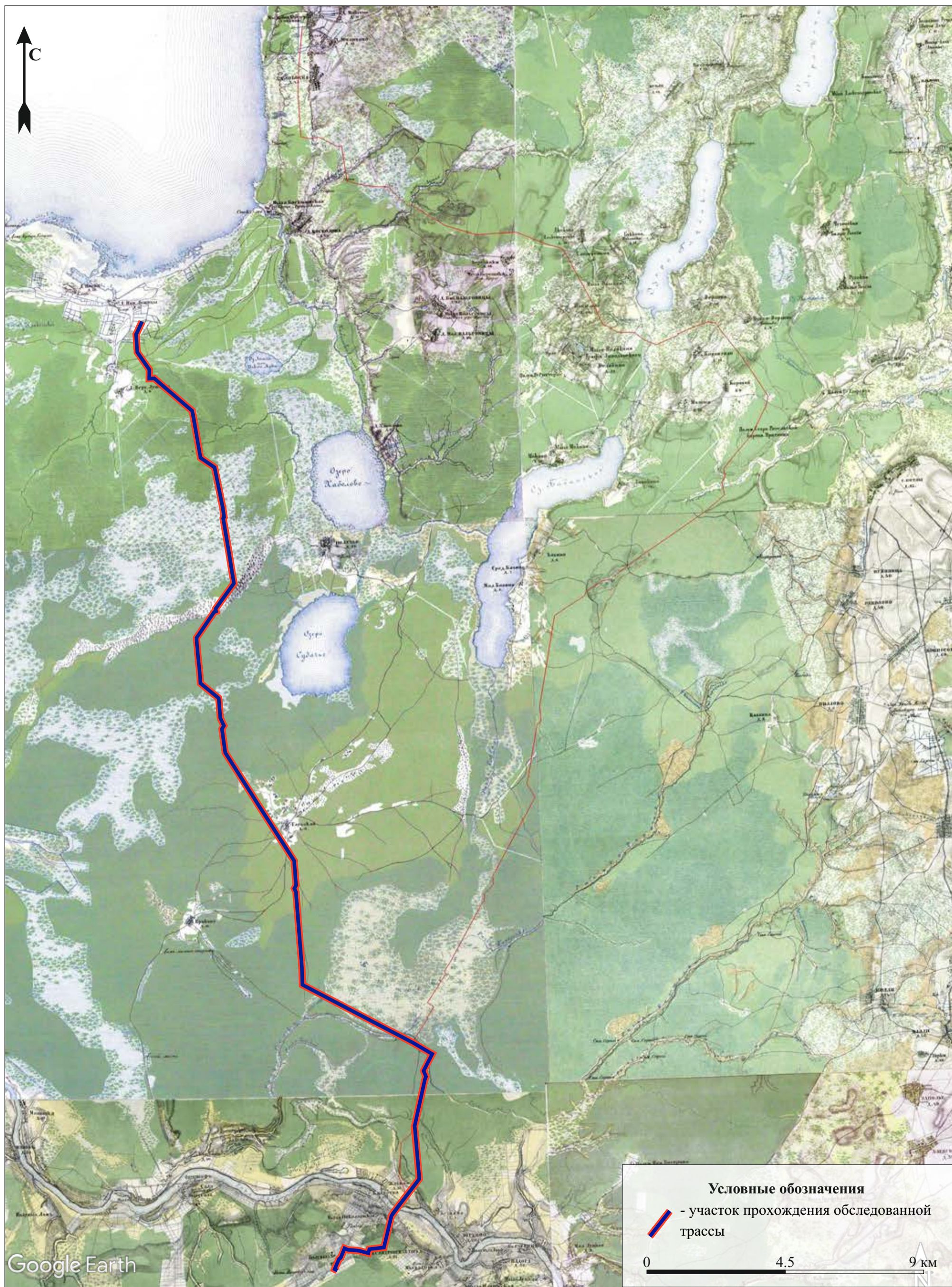
Илл. 10. Месторасположение обследованной трассы на Карте Ингерманландии и Карелии 1745 г.



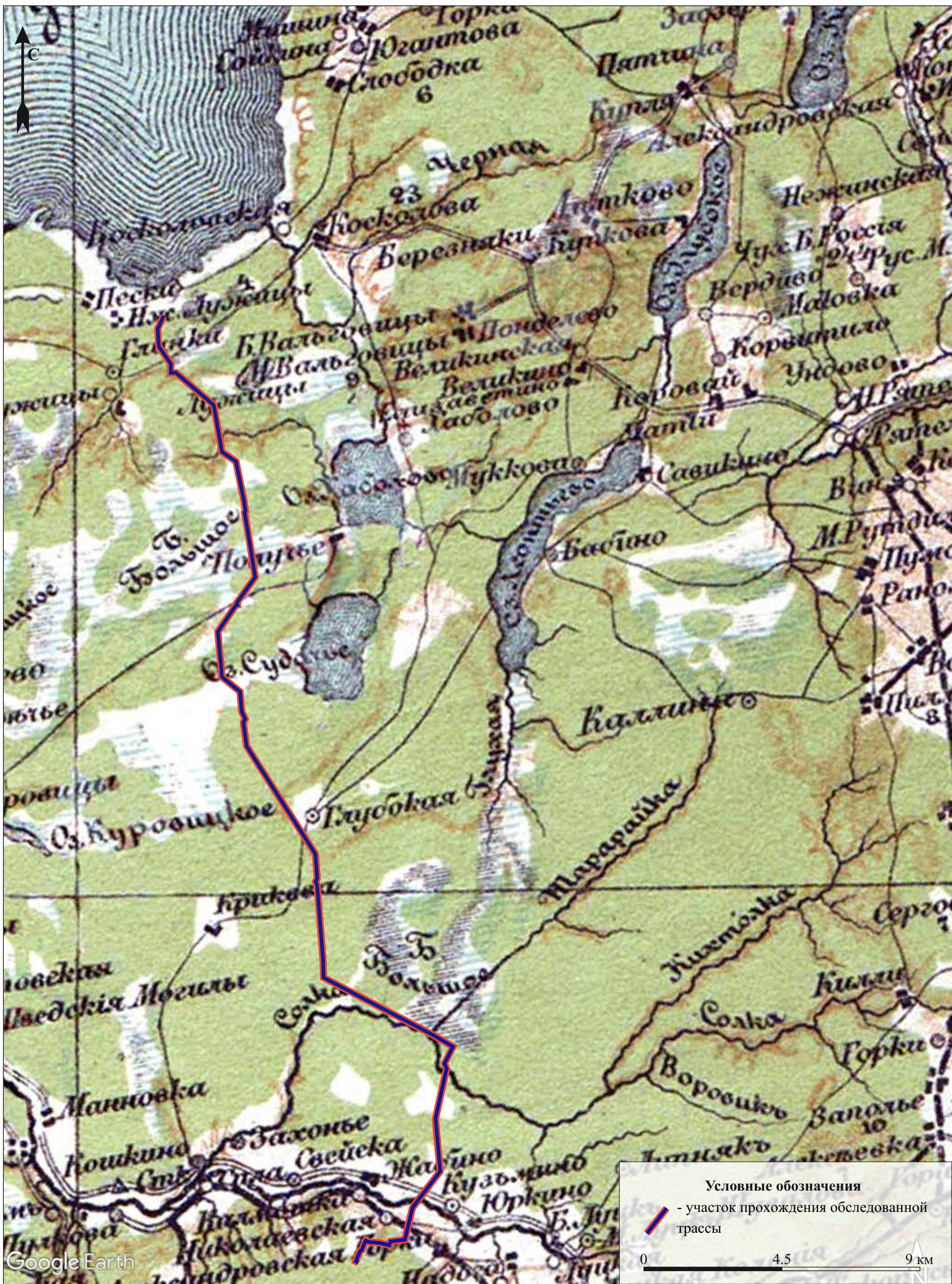
Илл. 11. Месторасположение обследованной трассы на Плане генерального межевания Ямбургского уезда Санкт-Петербургской губернии конца XVIII в.



Илл. 12. Месторасположение обследованной трассы на Топографической карте Санкт-Петербургской губернии Шуберта. Пятиверстка. 1834 г.



Илл. 13. Месторасположение обследованной трассы на Топографической карте частей Санкт-Петербургской и Выборгской губерний. 1867 г.



Илл. 14. Месторасположение обследованной трассы на Карте Санкт-Петербургской Губернии Стрельбицкого. 1906 г.



Илл. 15. Месторасположение обследованной трассы на Карте РККА части Ленинградской, Псковской и Новгородской областей 2 км. 1942 г.



Илл. 16. Ленинградская область. Кингисеппский муниципальный район. Объект археологических исследований. Точка фото-фиксации №1. Мелиорационный пруд в южной части обследованного земельного отвода. Вид с севера.



Илл. 17. Ленинградская область. Кингисеппский муниципальный район. Объект археологических исследований. Точка фото-фиксации №2. Мелиорационная канава в южной части обследованного земельного отвода. Вид с запада северо-запада.



Илл. 18. Ленинградская область. Кингисеппский муниципальный район. Объект археологических исследований. Точка фото-фиксации №3. Заболоченность южной части обследованного земельного отвода. Вид с севера.



Илл. 19. Ленинградская область. Кингисеппский муниципальный район. Объект археологических исследований. Точка фото-фиксации №4. Насыпь грунта (засыпка болота) в южной части обследованного земельного отвода. Вид с востока-северо-востока.



Илл. 20. Ленинградская область. Кингисеппский муниципальный район. Объект археологических исследований. Точка фото-фиксации №5. Насыпь грунта (засыпка болота) и заболоченность южной части обследованного земельного отвода. Вид с веверо-востока.



Илл. 21. Ленинградская область. Кингисеппский муниципальный район. Объект археологических исследований.. Точка фото-фиксации №6. Участок перехода через р. Луга. Вид с юго-запада.



Илл. 22. Ленинградская область. Кингисеппский муниципальный район. Объект археологических исследований. Точка фото-фиксации №7. Участок перехода через р. Луга, разрушение (промывы) насыпного грунта. Вид с запада.



Илл. 23. Ленинградская область. Кингисеппский муниципальный район. Объект археологических исследований. Точка фото-фиксации №8. Участок перехода через р. Луга, разрушение (промывы) насыпного грунта. Вид с севера.



Илл. 24. Ленинградская область. Кингисеппский муниципальный район. Объект археологических исследований. Точка фото-фиксации №9. Участок перехода через р. Луга, разрушение (промывы) насыпного грунта. Вид с востока.



Илл. 25. Ленинградская область. Кингисеппский муниципальный район. Объект археологических исследований. Точка фото-фиксации №10. Подболченный участок земельного отвода на участке пересечения с электрокабелем. Вид с востока.



Илл. 26. Ленинградская область. Кингисеппский муниципальный район. Объект археологических исследований. Точка фото-фиксации №11. Обследованный земельный отвода на участке пересечения с «Сев. Европейским газопроводом». Вид с севера.



Илл. 27. Ленинградская область. Кингисеппский муниципальный район. Объект археологических исследований. Точка фото-фиксации №38. Заболоченная пойма реки Солка. Вид с запада.



Илл. 28. Ленинградская область. Кингисеппский муниципальный район. Объект археологических исследований. Точка фото-фиксации №39. Противопожарная канава в створе обследованного земельного отвода. Вид с запада.



Илл. 29. Ленинградская область. Кингисеппский муниципальный район. Объект археологических исследований. Точка фото-фиксации №40. Противопожарная канава в створе обследованного земельного отвода. Вид с северо-запада.



Илл. 30. Ленинградская область. Кингисеппский муниципальный район. Объект археологических исследований. Точка фото-фиксации №41. Противопожарная канава в створе обследованного земельного отвода. Вид с юга.



Илл. 31. Ленинградская область. Кингисеппский муниципальный район. Объект археологических исследований. Точка фото-фиксации №41. Противопожарная канава в створе обследованного земельного отвода. Вид с юга.



Илл. 32. Ленинградская область. Кингисеппский муниципальный район. Объект археологических исследований. Точка фото-фиксации №42. Противопожарная канава с выходом переотложенных культурных напластований исторического поселения «д. Глубокое». Вид с юга.



Илл. 33. Ленинградская область. Кингисеппский муниципальный район. Объект археологических исследований. Точка фото-фиксации №42. Общий вид на часть исторического поселения «д. Глубокое». Вид с запада.



Илл. 34. Ленинградская область. Кингисеппский муниципальный район. Объект археологических исследований. Точка фото-фиксации №43. Заболоченный участок земельного отвода. Вид с юго-востока.



Илл. 35. Ленинградская область. Кингисеппский муниципальный район. Объект археологических исследований. Точка фото-фиксации №44. Заболоченный участок земельного отвода. Вид с юго-востока.



Илл. 36. Ленинградская область. Кингисеппский муниципальный район. Объект археологических исследований. Точка фото-фиксации №45. Заболоченный участок земельного отвода, юго-восточная окраина Куровицкого болота. Вид с юго-востока.



Илл. 37. Ленинградская область. Кингисеппский муниципальный район. Объект археологических исследований. Точка фото-фиксации №46. Заболоченный участок земельного отвода, юго-восточная окраина Куровицкого болота. Вид с юго-востока.



Илл. 38. Ленинградская область. Кингисеппский муниципальный район. Объект археологических исследований. Точка фото-фиксации №47. Заболоченный участок земельного отвода, восточная окраина Куровицкого болота. Вид с юга.



Илл. 39. Ленинградская область. Кингисеппский муниципальный район. Объект археологических исследований. Точка фото-фиксации №48. Общий вид (сверху), на участок земельного отвода, восточная окраина Куровицкого болота. Вид с юго-востока.



Илл. 40. Ленинградская область. Кингисеппский муниципальный район. Объект археологических исследований. Точка фото-фиксации №49. Заболоченный участок земельного отвода, северо-восточная окраина Куровицкого болота. Вид с севера.



Илл. 41. Ленинградская область. Кингисеппский муниципальный район. Объект археологических исследований. Точка фото-фиксации №50. Заболоченный участок земельного отвода, юго-восточная окраина болота Большой мох. Вид с юга.



Илл. 42. Ленинградская область. Кингисеппский муниципальный район. Объект археологических исследований. Точка фото-фиксации №51. Общий вид (сверху), на участок земельного отвода, восточная окраина болота Большой мох Вид с юго-запада.



Илл. 43. Ленинградская область. Кингисеппский муниципальный район. Объект археологических исследований. Точка фото-фиксации №52. Заболоченный участок земельного отвода, северо-восточная окраина болота Большой мох. Вид с севера.



Илл. 44. Ленинградская область. Кингисеппский муниципальный район. Объект археологических исследований. Точка фото-фиксации №53. Площадное вскрытие грунта (звериные покопы), на левом берегу речной протоки вытекающей из болота Большой мох и впадающей в р. Хаболовка. Вид с юга.



Илл. 45. Ленинградская область. Кингисеппский муниципальный район. Объект археологических исследований. Точка фото-фиксации №54. Подболоченный участок безымянного ручья в границах обследованного земельного отвода. Вид с юга запада.



Илл. 46. Ленинградская область. Кингисеппский муниципальный район. Объект археологических исследований. Точка фото-фиксации №55. Площадное вскрытие грунта (расторфовка), на участке пересечения обследованного земельного отвода и строящейся автомобильной дороги. Вид с запада.



Илл. 47. Ленинградская область. Кингисеппский муниципальный район. Объект археологических исследований. Точка фото-фиксации №56. Подболоченный участок створа ЛЭП, на участке пересечения с обследованным земельным отводом. Вид с запада.



Илл. 48. Ленинградская область. Кингисеппский муниципальный район. Объект археологических исследований. Точка фото-фиксации №57. Площадное вскрытие грунта (расторфовка), на участке пересечения обследованного земельного отвода и строящейся автомобильной дороги. Вид с запада.



Илл. 49. Ленинградская область. Кингисеппский муниципальный район. Объект археологических исследований. Точка фото-фиксации №58. Подболоченный участок в границах обследованного земельного отвода. Вид с юго-юго-запада.



Илл. 50. Ленинградская область. Кингисеппский муниципальный район. Объект археологических исследований. Шурф №1. Месторасположение. Вид с севера северо-востока.



Илл. 51. Ленинградская область. Кингисеппский муниципальный район. Объект археологических исследований. Шурф №1. Месторасположение. Вид с юга юго-запада.



Илл. 52. Ленинградская область. Кингисеппский муниципальный район. Объект археологических исследований. Шурф №1. До начала работ. Вид с юга.



Илл. 53. Ленинградская область. Кингисеппский муниципальный район. Объект археологических исследований. Шурф №1. Северная стенка. Вид с юга.



Илл. 54. Ленинградская область. Кингисеппский муниципальный район. Объект археологических исследований. Шурф №1. Северная стенка с включением окружающего пейзажа. Вид с юга.



Илл. 55. Ленинградская область. Кингисеппский муниципальный район. Объект археологических исследований. Шурф №1. Рекультивация. Вид с юга.



Илл. 56. Ленинградская область. Кингисеппский муниципальный район. Объект археологических исследований. Шурф №2. Месторасположение. Вид с запада.



Илл. 57. Ленинградская область. Кингисеппский муниципальный район. Объект археологических исследований. Шурф №2. Месторасположение. Вид с юга.



Илл. 58. Ленинградская область. Кингисеппский муниципальный район. Объект археологических исследований. Шурф №2. До начала работ. Вид с юга.



Илл. 59. Ленинградская область. Кингисеппский муниципальный район. Объект археологических исследований. Шурф №2. Восточная стенка. Вид с запада.



Илл. 60. Ленинградская область. Кингисеппский муниципальный район. Объект археологических исследований. Шурф №2. Восточная стенка с включением окружающего пейзажа. Вид с запада.



Илл. 61. Ленинградская область. Кингисеппский муниципальный район. Объект археологических исследований. Шурф №2. Рекультивация. Вид с юга.



Илл. 63. Ленинградская область. Кингисеппский муниципальный район. Объект археологических исследований. Шурф №3. Месторасположение. Вид с юга.



Илл. 63. Ленинградская область. Кингисеппский муниципальный район. Объект археологических исследований. Шурф №3. Месторасположение. Вид с севера.



Илл. 64. Ленинградская область. Кингисеппский муниципальный район. Объект археологических исследований. Шурф №3. До начала работ. Вид с юга.



Илл. 65. Ленинградская область. Кингисеппский муниципальный район. Объект археологических исследований. Шурф №3. Северная стенка. Вид с юга.



Илл. 66. Ленинградская область. Кингисеппский муниципальный район. Объект археологических исследований. Шурф №3. Северная стенка с включением окружающего пейзажа. Вид с юга.



Илл. 67. Ленинградская область. Кингисеппский муниципальный район. Объект археологических исследований. Шурф №3. Рекультивация. Вид с юга.



Илл. 68. Ленинградская область. Кингисеппский муниципальный район. Объект археологических исследований. Шурф №4. Месторасположение. Вид с запада.



Илл. 69. Ленинградская область. Кингисеппский муниципальный район. Объект археологических исследований. Шурф №4. Месторасположение. Вид с востока.



Илл. 70. Ленинградская область. Кингисеппский муниципальный район. Объект археологических исследований. Шурф №4. До начала работ. Вид с юга.



Илл. 71. Ленинградская область. Кингисеппский муниципальный район. Объект археологических исследований. Шурф №4. Северная стенка. Вид с юга.



Илл. 72. Ленинградская область. Кингисеппский муниципальный район. Объект археологических исследований. Шурф №4. Северная стенка с включением окружающего пейзажа. Вид с юга.



Илл. 73. Ленинградская область. Кингисеппский муниципальный район. Объект археологических исследований. Шурф №4. Рекультивация. Вид с юга.



Илл. 74. Ленинградская область. Кингисеппский муниципальный район. Объект археологических исследований. Шурф №5. Месторасположение. Вид с востока.



Илл. 75. Ленинградская область. Кингисеппский муниципальный район. Объект археологических исследований. Шурф №5. Месторасположение. Вид с юга.



Илл. 76. Ленинградская область. Кингисеппский муниципальный район. Объект археологических исследований. Шурф №5. До начала работ. Вид с юга.



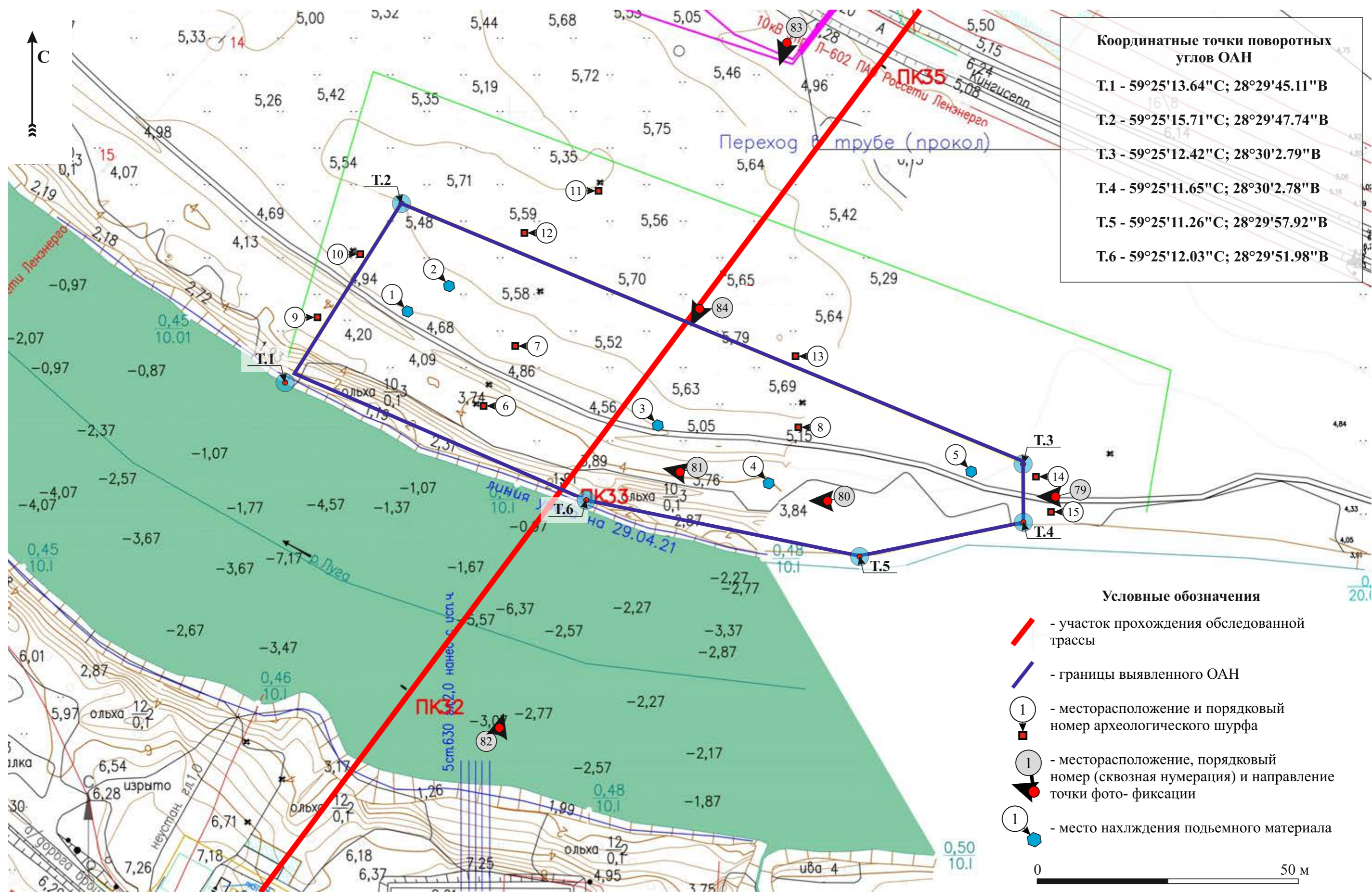
Илл. 77. Ленинградская область. Кингисеппский муниципальный район. Объект археологических исследований. Шурф №5. Северная стенка. Вид с юга.



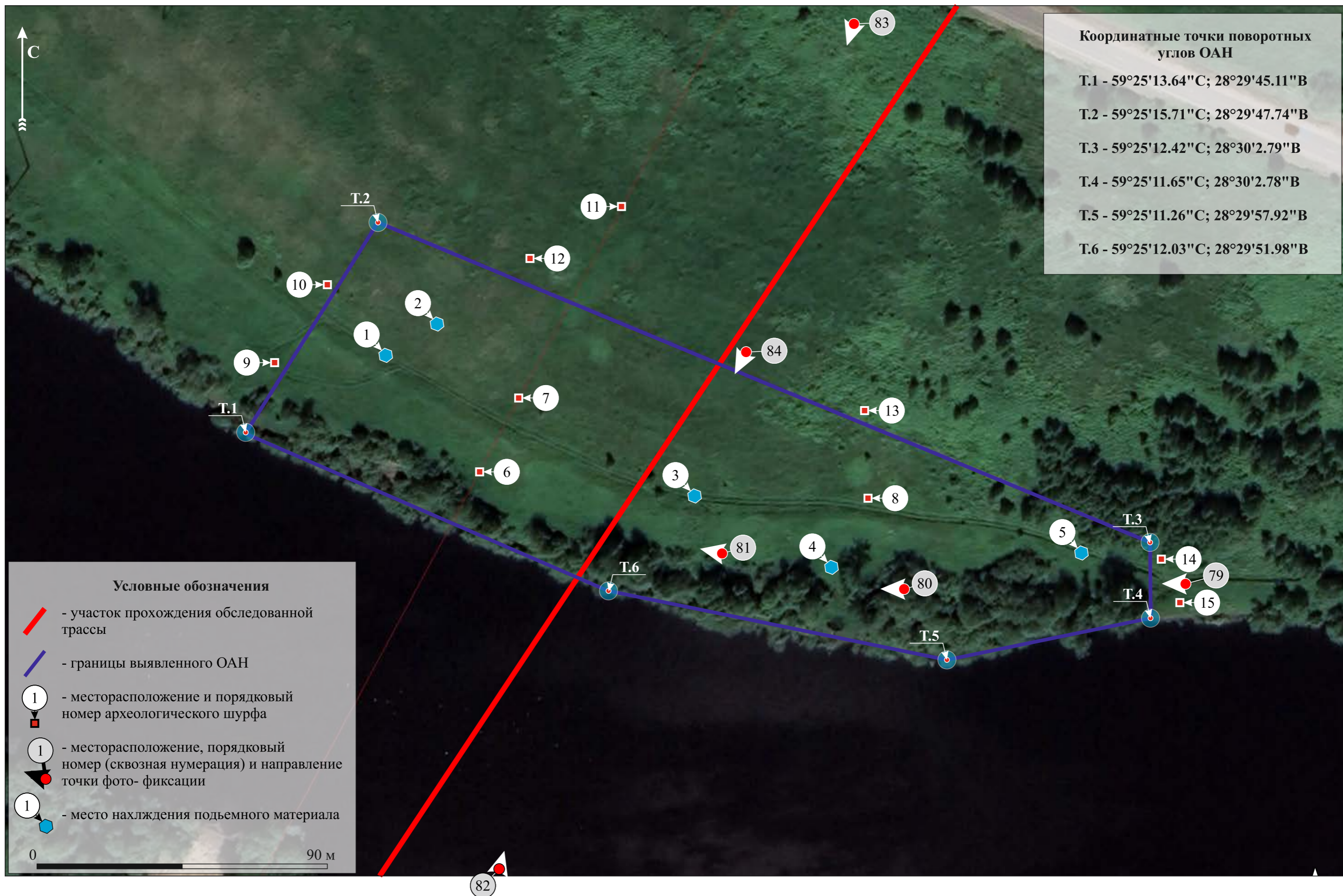
Илл. 78. Ленинградская область. Кингисеппский муниципальный район. Объект археологических исследований. Шурф №5. Северная стенка с включением окружающего пейзажа. Вид с юга.



Илл. 79. Ленинградская область. Кингисеппский муниципальный район. Объект археологических исследований. Шурф №5. Рекультивация. Вид с юга.



Илл. 80. Ленинградская область. Кингисеппский муниципальный район. Объект археологических исследований. Выявленный ОАН «Селище Жабино 1» XVI-XVII вв. Границы ОАН, месторасположение археологических шурфов, точек фото-фиксации и мест сбора подъемного материала на инструментальной топографической съемке предоставленной заказчиком работ.



Илл. 81. Ленинградская область. Кингисеппский муниципальный район. Объект археологических исследований. Выявленный ОАН «Селище Жабино 1» XVI-XVII вв. Границы ОАН, месторасположение археологических шурфов, точек фото-фиксации и мест сбора подъемного материала на спутниковой съемке ресурса Google Earth Pro. (Дата съемки 19.05.2018 г)



Илл. 82. Ленинградская область. Кингисеппский муниципальный район. Объект археологических исследований. Выявленный ОАН «Селище Жабино 1» XVI-XVII вв. Общий вид с верха на территорию выявленного объекта археологического наследия. Вид с востока.



Илл. 83. Ленинградская область. Кингисеппский муниципальный район. Объект археологических исследований. Выявленный ОАН «Селище Жабино 1» XVI-XVII вв. Общий вид с верха на территорию выявленного объекта археологического наследия. Вид с востока.



Илл. 84. Ленинградская область. Кингисеппский муниципальный район. Объект археологических исследований. Выявленный ОАН «Селище Жабино 1» XVI-XVII вв. Общий вид с верха на территорию выявленного объекта археологического наследия. Вид с востока.




Илл. 85. Ленинградская область. Кингисеппский муниципальный район. Объект археологических исследований. Выявленный ОАН «Селище Жабино 1» XVI-XVII вв. Общий вид с верха на территорию выявленного объекта археологического наследия. Вид с юга.



Илл. 86. Ленинградская область. Кингисеппский муниципальный район. Объект археологических исследований. Выявленный ОАН «Селище Жабино 1» XVI-XVII вв. Общий вид с верха на территорию выявленного объекта археологического наследия. Вид с севера.



Илл. 87. Ленинградская область. Кингисеппский муниципальный район. Объект археологических исследований. Выявленный ОАН «Селище Жабино 1» XVI-XVII вв. Общий (панорамный) вид на территорию выявленного объекта археологического наследия.



Илл. 88. Ленинградская область. Кингисеппский муниципальный район. Объект археологических исследований. Выявленный ОАН «Селище Жабино» XVI-XVII вв. Подъемный (керамический) материал с территории объекта археологического наследия.



Илл. 89. Ленинградская область. Кингисеппский муниципальный район. Объект археологических исследований. Выявленный ОАН «Селище Жабино» XVI-XVII вв. Шурф №6. Месторасположение. Вид с востока.



Илл. 90. Ленинградская область. Кингисеппский муниципальный район. Объект археологических исследований. Выявленный ОАН «Селище Жабино» XVI-XVII вв. Шурф №6. Месторасположение. Вид с севера-северо-запада.



Илл. 91. Ленинградская область. Кингисеппский муниципальный район. Объект археологических исследований. Выявленный ОАН «Селище Жабино» XVI-XVII вв. Шурф №6. До начала работ. Вид с юга.



Илл. 92. Ленинградская область. Кингисеппский муниципальный район. Объект археологических исследований. Выявленный ОАН «Селище Жабино» XVI-XVII вв. Шурф №6. Зачистка после снятия дерна. Вид с юга.



Илл. 93. Ленинградская область. Кингисеппский муниципальный район. Объект археологических исследований. Выявленный ОАН «Селище Жабино» XI-XVII вв. Шурф №6. Зачистка по основанию Пласта №1. Вид с юга.



Илл. 94. Ленинградская область. Кингисеппский муниципальный район. Объект археологических исследований. Выявленный ОАН «Селище Жабино» XVI-XVII вв. Шурф №6. Уровень выхода грунтовых вод. Вид с юга.



Илл. 95. Ленинградская область. Кингисеппский муниципальный район. Объект археологических исследований. Выявленный ОАН «Селище Жабино» XVI-XVII вв. Шурф №6. Северная стенка. Вид с юга.



Илл. 96. Ленинградская область. Кингисеппский муниципальный район. Объект археологических исследований. Выявленный ОАН «Селище Жабино» XVI-XVII вв. Шурф №6. Восточная стенка. Вид с запада.



Илл. 97. Ленинградская область. Кингисеппский муниципальный район. Объект археологических исследований. Выявленный ОАН «Селище Жабино» XVI-XVII вв. Шурф №6. Южная стенка. Вид с севера.



Илл. 98. Ленинградская область. Кингисеппский муниципальный район. Объект археологических исследований. Выявленный ОАН «Селище Жабино» XVI-XVII вв. Шурф №6. Западная стенка. Вид с востока.



Илл. 99. Ленинградская область. Кингисеппский муниципальный район. Объект археологических исследований. Выявленный ОАН «Селище Жабино» XVI-XVII вв. Шурф №6. Северная стенка с включением окружающего пейзажа. Вид с юга.



Илл. 100. Ленинградская область. Кингисеппский муниципальный район. Объект археологических исследований. Выявленный ОАН «Селище Жабино» XVI-XVII вв. Шурф №6. Рекультивация. Вид с юга.



Илл. 101. Ленинградская область. Кингисеппский муниципальный район. Объект археологических исследований. Выявленный ОАН «Селище Жабино» XVI-XVII вв. Шурф №6. Находки из заполнения шурфа (поймы).



Илл. 102. Ленинградская область. Кингисеппский муниципальный район. Объект археологических исследований. Выявленный ОАН «Селище Жабино» XVI-XVII вв. Шурф №7. Месторасположение. Вид с востока.



Илл. 103. Ленинградская область. Кингисеппский муниципальный район. Объект археологических исследований. Выявленный ОАН «Селище Жабино» XVI-XVII вв. Шурф №7. Месторасположение. Вид с юга юго-запада.




Илл. 104. Ленинградская область. Кингисеппский муниципальный район. Объект археологических исследований. Выявленный ОАН «Селище Жабино» XVI-XVII вв. Шурф №7. Зачистка после снятия дерна. Вид с юга.



Илл. 105. Ленинградская область. Кингисеппский муниципальный район. Объект археологических исследований. Выявленный ОАН «Селище Жабино» XVI-XVII вв. Шурф №7. Зачистка по основанию Пласта №1. Вид с юга.



Илл. 106. Ленинградская область. Кингисеппский муниципальный район. Объект археологических исследований. Выявленный ОАН «Селище Жабино» XVI-XVII вв. Шурф №7. Зачистка по основанию Пласта №1. Вид с севера.




Илл. 107. Ленинградская область. Кингисеппский муниципальный район. Объект археологических исследований. Выявленный ОАН «Селище Жабино» XVI-XVII вв. Шурф №7. Находки из заполнения слоя Пласта №1.



Илл. 108. Ленинградская область. Кингисеппский муниципальный район. Объект археологических исследований. Выявленный ОАН «Селище Жабино» XVI-XVII вв. Шурф №7. Зачистка по уровню «Пятна ям на материке». Вид с юга.



Илл. 109. Ленинградская область. Кингисеппский муниципальный район. Объект археологических исследований. Выявленный ОАН «Селище Жабино» XVI-XVII вв. Шурф №7. Зачистка по уровню «Пятна ям на материке». Вид с севера.



Илл. 110. Ленинградская область. Кингисеппский муниципальный район. Объект археологических исследований. Выявленный ОАН «Селище Жабино» XVI-XVII вв. Шурф №7. Находки из заполнения слоя Пласта №2.



Илл. 111. Ленинградская область. Кингисеппский муниципальный район. Объект археологических исследований. Выявленный ОАН «Селище Жабино» XVI-XVII вв. Шурф №7. Северная стенка. Вид с юга.



Илл. 112. Ленинградская область. Кингисеппский муниципальный район. Объект археологических исследований. Выявленный ОАН «Селище Жабино» XVI-XVII вв. Шурф №7. Восточная стенка. Вид с запада.



Илл. 113. Ленинградская область. Кингисеппский муниципальный район. Объект археологических исследований. Выявленный ОАН «Селище Жабино» XVI-XVII вв. Шурф №7. Южная стенка. Вид с севера.



Илл. 114. Ленинградская область. Кингисеппский муниципальный район. Объект археологических исследований. Выявленный ОАН «Селище Жабино» XVI-XVII вв. Шурф №7. Западная стенка. Вид с востока.



Илл. 115. Ленинградская область. Кингисеппский муниципальный район. Объект археологических исследований. Выявленный ОАН «Селище Жабино» XVI-XVII вв. Шурф №7. Северная стенка с включением окружающего пейзажа. Вид с юга.



Илл. 116. Ленинградская область. Кингисеппский муниципальный район. Объект археологических исследований. Выявленный ОАН «Селище Жабино» XVI-XVII вв. Шурф №7. Рекультивация. Вид с юга.



Илл. 117. Ленинградская область. Кингисеппский муниципальный район. Объект археологических исследований. Выявленный ОАН «Селище Жабино» XVI-XVII вв. Шурф №8. Месторасположение. Вид с востока.



Илл. 118. Ленинградская область. Кингисеппский муниципальный район. Объект археологических исследований. Выявленный ОАН «Селище Жабино» XVI-XVII вв. Шурф №8. Месторасположение. Вид с запада.




Илл. 119. Ленинградская область. Кингисеппский муниципальный район. Объект археологических исследований. Выявленный ОАН «Селище Жабино» XVI-XVII вв. Шурф №8. До начала работ. Вид с юга.



Илл. 120. Ленинградская область. Кингисеппский муниципальный район. Объект археологических исследований. Выявленный ОАН «Селище Жабино» XVI-XVII вв. Шурф №8. Зачистка после снятия дерна. Вид с юга.



Илл. 121. Ленинградская область. Кингисеппский муниципальный район. Объект археологических исследований. Выявленный ОАН «Селище Жабино» XVI-XVII вв. Шурф №8. Зачистка по основанию Пласта №1. Вид с юга.



Илл. 122. Ленинградская область. Кингисеппский муниципальный район. Объект археологических исследований. Выявленный ОАН «Селище Жабино» XVI-XVII вв. Шурф №8. Находки керамики из заполнения слоя Пласта №1.




Илл. 123. Ленинградская область. Кингисеппский муниципальный район. Объект археологических исследований. Выявленный ОАН «Селище Жабино» XVI-XVII вв. Шурф №8. Зачистка по уровню «Пятна ям на материке». Вид с юга.



Илл. 124. Ленинградская область. Кингисеппский муниципальный район. Объект археологических исследований. Выявленный ОАН «Селище Жабино» XVI-XVII вв. Шурф №8. Зачистка по уровню «Пятна ям на материке». Вид с востока.



Илл. 125. Ленинградская область. Кингисеппский муниципальный район. Объект археологических исследований. Выявленный ОАН «Селище Жабино» XVI-XVII вв. Шурф №8. Зачистка по уровню «Пятна ям на материке». Вид с востока.



Илл. 126. Ленинградская область. Кингисеппский муниципальный район. Объект археологических исследований. Выявленный ОАН «Селище Жабино» XVI-XVII вв. Шурф №7. Находки керамики из заполнения слоя Пласта №2.



Илл. 127. Ленинградская область. Кингисеппский муниципальный район. Объект археологических исследований. Выявленный ОАН «Селище Жабино» XVI-XVII вв. Шурф №8. Северная стенка. Вид с юга.



Илл. 128. Ленинградская область. Кингисеппский муниципальный район. Объект археологических исследований. Выявленный ОАН «Селище Жабино» XVI-XVII вв. Шурф №8. Восточная стенка. Вид с запада.



Илл. 129. Ленинградская область. Кингисеппский муниципальный район. Объект археологических исследований. Выявленный ОАН «Селище Жабино» XVI-XVII вв. Шурф №8. Южная стенка. Вид с севера.



Илл. 130. Ленинградская область. Кингисеппский муниципальный район. Объект археологических исследований. Выявленный ОАН «Селище Жабино» XVI-XVII вв. Шурф №8. Западная стенка. Вид с востока.



Илл. 131. Ленинградская область. Кингисеппский муниципальный район. Объект археологических исследований. Выявленный ОАН «Селище Жабино» XVI-XVII вв. Шурф №8. Рекультивация. Вид с юга.



Илл. 132. Ленинградская область. Кингисеппский муниципальный район. Объект археологических исследований. Выявленный ОАН «Селище Жабино» XVI-XVII вв. Шурф №9. Месторасположение. Вид с востока юго-востока.



Илл. 133. Ленинградская область. Кингисеппский муниципальный район. Объект археологических исследований. Выявленный ОАН «Селище Жабино» XVI-XVII вв. Шурф №9. Месторасположение. Вид с юго-востока.



Илл. 134. Ленинградская область. Кингисеппский муниципальный район. Объект археологических исследований. Выявленный ОАН «Селище Жабино» XVI-XVII вв. Шурф №9. До начала работ. Вид с юга.



Илл. 135. Ленинградская область. Кингисеппский муниципальный район. Объект археологических исследований. Выявленный ОАН «Селище Жабино» XVI-XVII вв. Шурф №9. Северная стенка. Вид с юга.



Илл. 136. Ленинградская область. Кингисеппский муниципальный район. Объект археологических исследований. Выявленный ОАН «Селище Жабино» XVI-XVII вв. Шурф №9. Северная стенка с включением окружающего пейзажа. Вид с юга.



Илл. 137. Ленинградская область. Кингисеппский муниципальный район. Объект археологических исследований. Выявленный ОАН «Селище Жабино» XVI-XVII вв. Шурф №9. Рекультивация. Вид с юга.



Илл. 138. Ленинградская область. Кингисеппский муниципальный район. Объект археологических исследований. Выявленный ОАН «Селище Жабино» XVI-XVII вв. Шурф №10. Месторасположение. Вид с запада.



Илл. 139. Ленинградская область. Кингисеппский муниципальный район. Объект археологических исследований. Выявленный ОАН «Селище Жабино» XVI-XVII вв. Шурф №10. Месторасположение. Вид с востока.



Илл. 140. Ленинградская область. Кингисеппский муниципальный район. Объект археологических исследований. Выявленный ОАН «Селище Жабино» XVI-XVII вв. Шурф №10. Месторасположение. Вид с востока.



Илл. 141. Ленинградская область. Кингисеппский муниципальный район. Объект археологических исследований. Выявленный ОАН «Селище Жабино» XVI-XVII вв. Шурф №10. Северная стенка. Вид с юга.



Илл. 142. Ленинградская область. Кингисеппский муниципальный район. Объект археологических исследований. Выявленный ОАН «Селище Жабино» XVI-XVII вв. Шурф №10. Северная стенка с включением окружающего пейзажа. Вид с юга.



Илл. 143. Ленинградская область. Кингисеппский муниципальный район. Объект археологических исследований. Выявленный ОАН «Селище Жабино» XVI-XVII вв. Шурф №10. Рекультивация. Вид с юга.



Илл. 144. Ленинградская область. Кингисеппский муниципальный район. Объект археологических исследований. Выявленный ОАН «Селище Жабино» XVI-XVII вв. Шурф №11. Месторасположение. Вид с востока.



Илл. 145. Ленинградская область. Кингисеппский муниципальный район. Объект археологических исследований. Выявленный ОАН «Селище Жабино» XVI-XVII вв. Шурф №11. Месторасположение. Вид с запада.



Илл. 146. Ленинградская область. Кингисеппский муниципальный район. Объект археологических исследований. Выявленный ОАН «Селище Жабино» XVI-XVII вв. Шурф №11. До начала работ. Вид с юга.



Илл. 147. Ленинградская область. Кингисеппский муниципальный район. Объект археологических исследований. Выявленный ОАН «Селище Жабино» XVI-XVII вв. Шурф №11. Северная стенка. Вид с юга.



Илл. 148. Ленинградская область. Кингисеппский муниципальный район. Объект археологических исследований. Выявленный ОАН «Селище Жабино» XVI-XVII вв. Шурф №11. Северная стенка с включением окружающего пейзажа. Вид с юга.



Илл. 149. Ленинградская область. Кингисеппский муниципальный район. Объект археологических исследований. Выявленный ОАН «Селище Жабино» XVI-XVII вв. Шурф №11. Рекультивация. Вид с юга.



Илл. 150. Ленинградская область. Кингисеппский муниципальный район. Объект археологических исследований. Выявленный ОАН «Селище Жабино» XVI-XVII вв. Шурф №12. Месторасположение. Вид с севера.



Илл. 151. Ленинградская область. Кингисеппский муниципальный район. Объект археологических исследований. Выявленный ОАН «Селище Жабино» XVI-XVII вв. Шурф №12. Месторасположение. Вид с востока.



Илл. 152. Ленинградская область. Кингисеппский муниципальный район. Объект археологических исследований. Выявленный ОАН «Селище Жабино» XVI-XVII вв. Шурф №12. До начала работ. Вид с юга.



Илл. 153. Ленинградская область. Кингисеппский муниципальный район. Объект археологических исследований. Выявленный ОАН «Селище Жабино» XVI-XVII вв. Шурф №12. Северная стенка. Вид с юга.



Илл. 154. Ленинградская область. Кингисеппский муниципальный район. Объект археологических исследований. Выявленный ОАН «Селище Жабино» XVI-XVII вв. Шурф №12. Северная стенка с включением окружающего пейзажа. Вид с юга.



Илл. 155. Ленинградская область. Кингисеппский муниципальный район. Объект археологических исследований. Выявленный ОАН «Селище Жабино» XVI-XVII вв. Шурф №12. Рекультивация. Вид с юга.



Илл. 156. Ленинградская область. Кингисеппский муниципальный район. Объект археологических исследований. Выявленный ОАН «Селище Жабино» XVI-XVII вв. Шурф №13. Месторасположение. Вид с севера.



Илл. 157. Ленинградская область. Кингисеппский муниципальный район. Объект археологических исследований. Выявленный ОАН «Селище Жабино» XVI-XVII вв. Шурф №13. Месторасположение. Вид с запада.



Илл. 158. Ленинградская область. Кингисеппский муниципальный район. Объект археологических исследований. Выявленный ОАН «Селище Жабино» XVI-XVII вв. Шурф №13. До начала работ. Вид с юга.



Илл. 159. Ленинградская область. Кингисеппский муниципальный район. Объект археологических исследований. Выявленный ОАН «Селище Жабино» XVI-XVII вв. Шурф №13. Северная стенка. Вид с юга.



Илл. 160. Ленинградская область. Кингисеппский муниципальный район. Объект археологических исследований. Выявленный ОАН «Селище Жабино» XVI-XVII вв. Шурф №13. Северная стенка с включением окружающего пейзажа. Вид с юга.



Илл. 161. Ленинградская область. Кингисеппский муниципальный район. Объект археологических исследований. Выявленный ОАН «Селище Жабино» XVI-XVII вв. Шурф №13. Рекультивация. Вид с юга.



Илл. 162. Ленинградская область. Кингисеппский муниципальный район. Объект археологических исследований. Выявленный ОАН «Селище Жабино» XVI-XVII вв. Шурф №14. Месторасположение. Вид с востока.



Илл. 163. Ленинградская область. Кингисеппский муниципальный район. Объект археологических исследований. Выявленный ОАН «Селище Жабино» XVI-XVII вв. Шурф №14. Месторасположение. Вид с запада.



Илл. 164. Ленинградская область. Кингисеппский муниципальный район. Объект археологических исследований. Выявленный ОАН «Селище Жабино» XVI-XVII вв. Шурф №14. До начала работ. Вид с юга.



Илл. 165. Ленинградская область. Кингисеппский муниципальный район. Объект археологических исследований. Выявленный ОАН «Селище Жабино» XVI-XVII вв. Шурф №14. Северная стенка. Вид с юга.



Илл. 166. Ленинградская область. Кингисеппский муниципальный район. Объект археологических исследований. Выявленный ОАН «Селище Жабино» XVI-XVII вв. Шурф №14. Северная стенка с включением окружающего пейзажа. Вид с юга.



Илл. 167. Ленинградская область. Кингисеппский муниципальный район. Объект археологических исследований. Выявленный ОАН «Селище Жабино» XVI-XVII вв. Шурф №14. Рекультивация. Вид с юга.



Илл. 168. Ленинградская область. Кингисеппский муниципальный район. Объект археологических исследований. Выявленный ОАН «Селище Жабино» XVI-XVII вв. Шурф №15. Месторасположение. Вид с востока.



Илл. 169. Ленинградская область. Кингисеппский муниципальный район. Объект археологических исследований. Выявленный ОАН «Селище Жабино» XVI-XVII вв. Шурф №15. Месторасположение. Вид с запада.



Илл. 170. Ленинградская область. Кингисеппский муниципальный район. Объект археологических исследований. Выявленный ОАН «Селище Жабино» XVI-XVII вв. Шурф №15. До начала работ. Вид с юга.



Илл. 171. Ленинградская область. Кингисеппский муниципальный район. Объект археологических исследований. Выявленный ОАН «Селище Жабино» XVI-XVII вв. Шурф №15. Северная стенка. Вид с юга.



Илл. 170. Ленинградская область. Кингисеппский муниципальный район. Объект археологических исследований. Выявленный ОАН «Селище Жабино» XVI-XVII вв. Шурф №15. Северная стенка с включением окружающего пейзажа. Вид с юга.



Илл. 171. Ленинградская область. Кингисеппский муниципальный район. Объект археологических исследований. Выявленный ОАН «Селище Жабино» XVI-XVII вв. Шурф №15. Рекультивация. Вид с юга.



Илл. 172. Ленинградская область. Кингисеппский муниципальный район. Объект археологических исследований. Шурф №17. Месторасположение. Вид с запада.



Илл. 173. Ленинградская область. Кингисеппский муниципальный район. Объект археологических исследований. Шурф №17. Месторасположение. Вид с востока.



Илл. 174. Ленинградская область. Кингисеппский муниципальный район. Объект археологических исследований. Шурф №17. До начала работ. Вид с юга.



Илл. 175. Ленинградская область. Кингисеппский муниципальный район. Объект археологических исследований. Шурф №17. Северная стенка. Вид с юга.



Илл. 176. Ленинградская область. Кингисеппский муниципальный район. Объект археологических исследований. Шурф №17. Северная стенка с включением окружающего пейзажа. Вид с юга.



Илл. 177. Ленинградская область. Кингисеппский муниципальный район. Объект археологических исследований. Шурф №17. Рекультивация. Вид с юга.



Илл. 178. Ленинградская область. Кингисеппский муниципальный район. Объект археологических исследований. Шурф №19. Месторасположение. Вид с запада.



Илл. 179. Ленинградская область. Кингисеппский муниципальный район. Объект археологических исследований. Шурф №19. Месторасположение. Вид с востока.



Илл. 180. Ленинградская область. Кингисеппский муниципальный район. Объект археологических исследований. Шурф №19. До начала работ. Вид с юга.



Илл. 181. Ленинградская область. Кингисеппский муниципальный район. Объект археологических исследований. Шурф №19. Северная стенка. Вид с юга.



Илл. 182. Ленинградская область. Кингисеппский муниципальный район. Объект археологических исследований. Шурф №19. Северная стенка с включением окружающего пейзажа. Вид с юга.



Илл. 183. Ленинградская область. Кингисеппский муниципальный район. Объект археологических исследований. Шурф №19. Рекультивация. Вид с юга.



Илл. 184. Ленинградская область. Кингисеппский муниципальный район. Объект археологических исследований. Шурф №20. Месторасположение. Вид с востока.



Илл. 185. Ленинградская область. Кингисеппский муниципальный район. Объект археологических исследований. Шурф №20. Месторасположение. Вид с севера.



Илл. 184. Ленинградская область. Кингисеппский муниципальный район. Объект археологических исследований. Шурф №20. До начала работ. Вид с юга.



Илл. 185. Ленинградская область. Кингисеппский муниципальный район. Объект археологических исследований. Шурф №20. Северная стенка. Вид с юга.



Илл. 186. Ленинградская область. Кингисепский муниципальный район. Объект археологических исследований. Шурф №20. Северная стенка с включением окружающего пейзажа. Вид с юга.



Илл. 187. Ленинградская область. Кингисепский муниципальный район. Объект археологических исследований. Шурф №20. Рекультивация. Вид с юга.



Илл. 188. Ленинградская область. Кингисеппский муниципальный район. Объект археологических исследований. Шурф №21. Месторасположение. Вид с севера.



Илл. 189. Ленинградская область. Кингисеппский муниципальный район. Объект археологических исследований. Шурф №21. Месторасположение. Вид с востока.



Илл. 190. Ленинградская область. Кингисеппский муниципальный район. Объект археологических исследований. Шурф №21. До начала работ. Вид с юга.



Илл. 191. Ленинградская область. Кингисеппский муниципальный район. Объект археологических исследований. Шурф №21. Северная стенка. Вид с юга.



Илл. 192. Ленинградская область. Кингисеппский муниципальный район. Объект археологических исследований. Шурф №21. Северная стенка с включением окружающего пейзажа. Вид с юга.



Илл. 193. Ленинградская область. Кингисеппский муниципальный район. Объект археологических исследований. Шурф №21. Рекультивация. Вид с юга.



Илл. 194. Ленинградская область. Кингисеппский муниципальный район. Объект археологических исследований. Шурф №22. Месторасположение. Вид с запада.



Илл. 195. Ленинградская область. Кингисеппский муниципальный район. Объект археологических исследований. Шурф №22. Месторасположение. Вид с севера.



Илл. 196. Ленинградская область. Кингисеппский муниципальный район. Объект археологических исследований. Шурф №22. До начала работ. Вид с юга.



Илл. 197. Ленинградская область. Кингисеппский муниципальный район. Объект археологических исследований. Шурф №22. Северная стенка. Вид с юга.



Илл. 198. Ленинградская область. Кингисеппский муниципальный район. Объект археологических исследований. Шурф №22. Северная стенка с включением окружающего пейзажа. Вид с юга.



Илл. 199. Ленинградская область. Кингисеппский муниципальный район. Объект археологических исследований. Шурф №22. Рекультивация. Вид с юга.



Илл. 200. Ленинградская область. Кингисеппский муниципальный район. Объект археологических исследований. Шурф №23. Месторасположение. Вид с юго-востока.



Илл. 201. Ленинградская область. Кингисеппский муниципальный район. Объект археологических исследований. Шурф №23. Месторасположение. Вид с севера.



Илл. 202. Ленинградская область. Кингисеппский муниципальный район. Объект археологических исследований. Шурф №23. До начала работ. Вид с юга.



Илл. 203. Ленинградская область. Кингисеппский муниципальный район. Объект археологических исследований. Шурф №23. Северная стенка. Вид с юга.



Илл. 204. Ленинградская область. Кингисеппский муниципальный район. Объект археологических исследований. Шурф №23. Северная стенка с включением окружающего пейзажа. Вид с юга.



Илл. 205. Ленинградская область. Кингисеппский муниципальный район. Объект археологических исследований. Шурф №23. Рекультивация. Вид с юга.



Илл. 206. Ленинградская область. Кингисеппский муниципальный район. Объект археологических исследований. Шурф №24. Месторасположение. Вид с юга юго-востока.



Илл. 207. Ленинградская область. Кингисеппский муниципальный район. Объект археологических исследований. Шурф №24. Месторасположение. Вид с северо-востока.



Илл. 208. Ленинградская область. Кингисеппский муниципальный район. Объект археологических исследований. Шурф №24. До начала работ. Вид юга.



Илл. 209. Ленинградская область. Кингисеппский муниципальный район. Объект археологических исследований. Шурф №24. Северная стенка. Вид юга.



Илл. 210. Ленинградская область. Кингисеппский муниципальный район. Объект археологических исследований. Шурф №24. Матриковый грунт.



Илл. 211. Ленинградская область. Кингисеппский муниципальный район. Объект археологических исследований. Шурф №24. Северная стенка с включением окружающего пейзажа. Вид с юга.



Илл. 212. Ленинградская область. Кингисеппский муниципальный район. Объект археологических исследований. Шурф №24. Рекультивация. Вид с юга.



Илл. 213. Ленинградская область. Кингисеппский муниципальный район. Объект археологических исследований. Шурф №116. Месторасположение. Вид с запада.



Илл. 214. Ленинградская область. Кингисеппский муниципальный район. Объект археологических исследований. Шурф №116. Месторасположение. Вид с востока.



Илл. 215. Ленинградская область. Кингисеппский муниципальный район. Объект археологических исследований. Шурф №116. До начала работ. Вид с юга.



Илл. 216. Ленинградская область. Кингисеппский муниципальный район. Объект археологических исследований. Шурф №116. Северная стенка. Вид с юга.



Илл. 217. Ленинградская область. Кингисеппский муниципальный район. Объект археологических исследований. Шурф №116. Северная стенка с включением окружающего пейзажа. Вид с юга.



Илл. 218. Ленинградская область. Кингисеппский муниципальный район. Объект археологических исследований. Шурф №116. Рекультивация. Вид с юга.




Илл. 219. Ленинградская область. Кингисеппский муниципальный район. Объект археологических исследований. Шурф №117. Месторасположение. Вид с запада.



Илл. 220. Ленинградская область. Кингисеппский муниципальный район. Объект археологических исследований. Шурф №117. Месторасположение. Вид с востока.



Илл. 221. Ленинградская область. Кингисеппский муниципальный район. Объект археологических исследований. Шурф №117. До начала работ. Вид с юга.



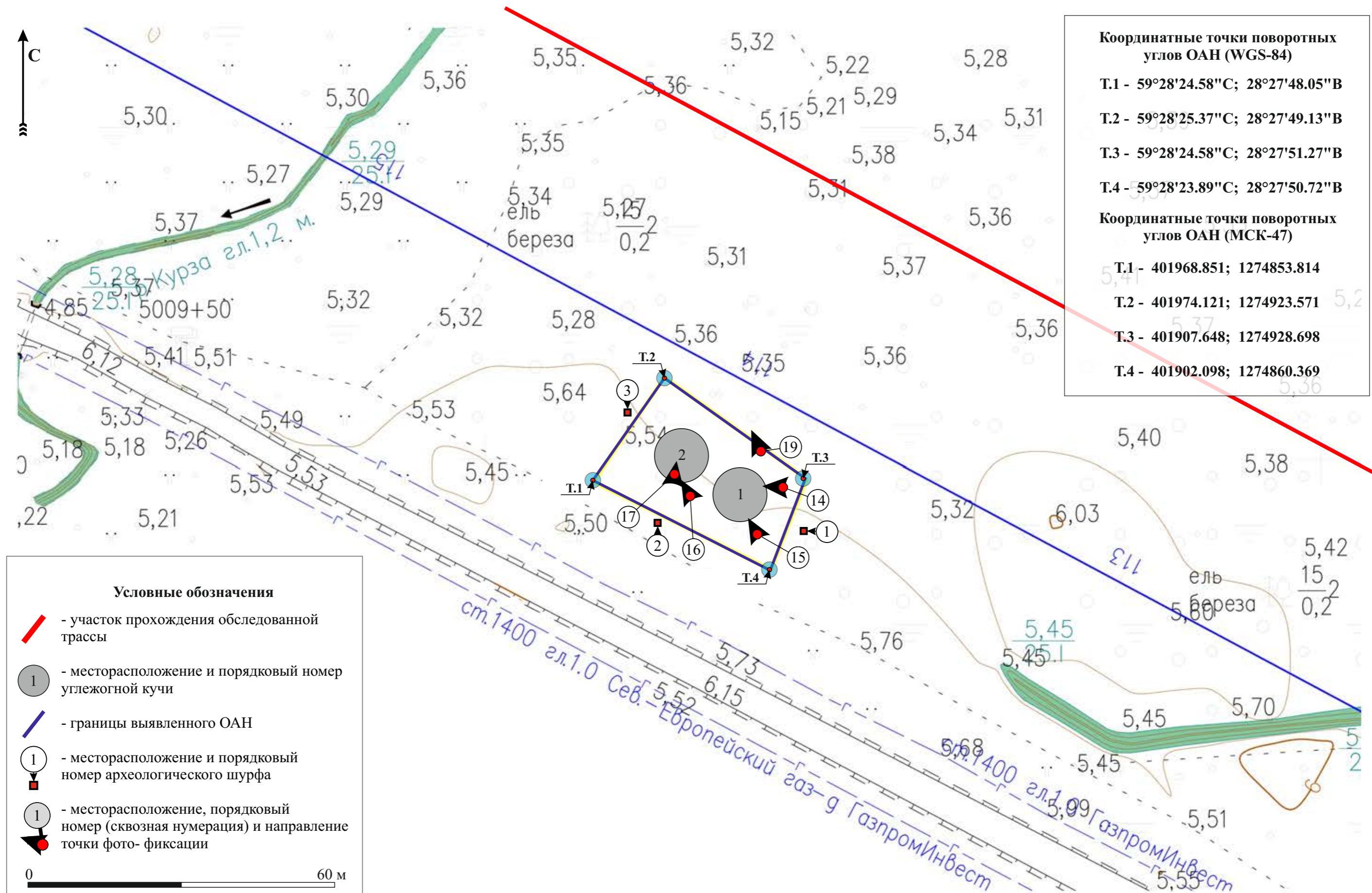
Илл. 222. Ленинградская область. Кингисеппский муниципальный район. Объект археологических исследований. Шурф №117. Северная стенка. Вид с юга.



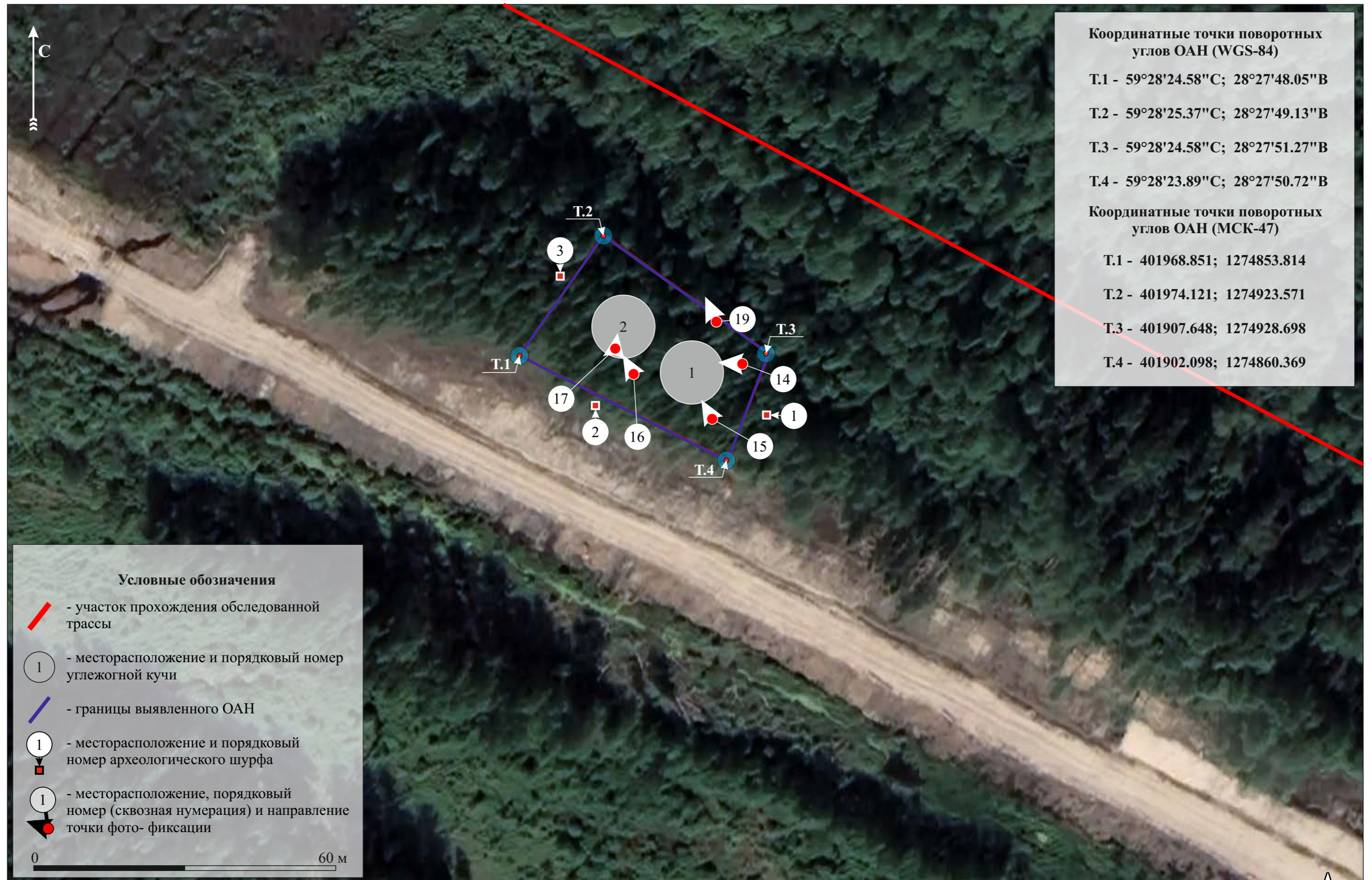
Илл. 223. Ленинградская область. Кингисеппский муниципальный район. Объект археологических исследований. Шурф №117. Северная стенка с включением окружающего пейзажа. Вид с юга.



Илл. 224. Ленинградская область. Кингисеппский муниципальный район. Объект археологических исследований. Шурф №117. Рекультивация. Вид с юга.



Илл. 225. Ленинградская область. Кингисепский муниципальный район. Объект археологических исследований. Выявленный ОАН «Группа углежогных куч Факел 1», границы, месторасположение шурфов, и точек фото-фиксации на инструментальном топографическом плане предоставленном заказчиком работ.



Илл. 226. Ленинградская область. Кингисеппский муниципальный район. Объект археологических исследований. Выявленный ОАН «Группа углежогных куч Факел 1», границы, месторасположение шурфов, и точек фото-фиксации на спутниковой съемке ресурса Google Earth Pro. (Дата съемки 19.05.2018 г)



Илл. 227. Ленинградская область. Кингисеппский муниципальный район. Объект археологических исследований. Общий вид на Кучу №1 и «ровик» с северо-восточной его стороны. Вид с востока.



Илл. 228. Ленинградская область. Кингисеппский муниципальный район. Объект археологических исследований. Выявленный ОАН «Группа углежогных куч Факел 1» Общий вид на Кучу №1 и «ровик» с юго-восточной его стороны. Вид с юго-востока.



Илл. 229. Ленинградская область. Кингисеппский муниципальный район. Объект археологических исследований. Общий вид на Кучу №2 и «ровик» с юго-восточной его стороны. Вид с юго-востока.



Илл. 300. Ленинградская область. Кингисеппский муниципальный район. Объект археологических исследований. Выявленный ОАН «Группа углежогных куч Факел 1» Общий вид центральную часть Кучи №2. Вид с юго-востока.



Илл. 301. Ленинградская область. Кингисеппский муниципальный район. Объект археологических исследований. Выявленный ОАН «Группа углежогных куч Факел 1» Кротовины (норы?) с выходом угля на Кче №2. Вид с севера.



Илл. 302. Ленинградская область. Кингисеппский муниципальный район. Объект археологических исследований. Выявленный ОАН «Группа углежогных куч Факел 1» Заболоченный участок с северной стороны ОАН. Вид с юго-востока.




Илл. 303. Ленинградская область. Кингисеппский муниципальный район. Объект археологических исследований. Выявленный ОАН «Группа углежогных куч Факел 1» Шурф №118. Месторасположение. Вид с востока.



Илл. 304. Ленинградская область. Кингисеппский муниципальный район. Объект археологических исследований. Выявленный ОАН «Группа углежогных куч Факел 1» Шурф №118. Месторасположение. Вид с запада.



Илл. 305. Ленинградская область. Кингисеппский муниципальный район. Объект археологических исследований. Выявленный ОАН «Группа углежогных куч Факел 1» Шурф №118. До начала работ. Вид с юга.



Илл. 306. Ленинградская область. Кингисеппский муниципальный район. Объект археологических исследований. Выявленный ОАН «Группа углежогных куч Факел 1» Шурф №118. Северная стенка. Вид с юга.



Илл. 307. Ленинградская область. Кингисеппский муниципальный район. Объект археологических исследований. Выявленный ОАН «Группа углежогных куч Факел 1» Шурф №118. Северная стенка с включением окружающего пейзажа. Вид с юга.



Илл. 308. Ленинградская область. Кингисеппский муниципальный район. Объект археологических исследований. Выявленный ОАН «Группа углежогных куч Факел 1» Шурф №118. Рекультивация. Вид с юга.




Илл. 309. Ленинградская область. Кингисеппский муниципальный район. Объект археологических исследований. Выявленный ОАН «Группа углежогных куч Факел 1» Шурф №119. Месторасположение. Вид с юго-востока.



Илл. 310. Ленинградская область. Кингисеппский муниципальный район. Объект археологических исследований. Выявленный ОАН «Группа углежогных куч Факел 1» Шурф №119. Месторасположение. Вид с запада.



Илл. 311. Ленинградская область. Кингисеппский муниципальный район. Объект археологических исследований. Выявленный ОАН «Группа углежогных куч Факел 1» Шурф №119. До начала работ. Вид с юга.



Илл. 312. Ленинградская область. Кингисеппский муниципальный район. Объект археологических исследований. Выявленный ОАН «Группа углежогных куч Факел 1» Шурф №119. Северная стенка. Вид с юга.



Илл. 313. Ленинградская область. Кингисеппский муниципальный район. Объект археологических исследований. Выявленный ОАН «Группа углежогных куч Факел 1» Шурф №119. Северная стенка с включением окружающего пейзажа. Вид с юга.



Илл. 314. Ленинградская область. Кингисеппский муниципальный район. Объект археологических исследований. Выявленный ОАН «Группа углежогных куч Факел 1» Шурф №119. Рекультивация. Вид с юга.



Илл. 315. Ленинградская область. Кингисеппский муниципальный район. Объект археологических исследований. Выявленный ОАН «Группа углежогных куч Факел 1» Шурф №120. Месторасположение. Вид с запада.



Илл. 316. Ленинградская область. Кингисеппский муниципальный район. Объект археологических исследований. Выявленный ОАН «Группа углежогных куч Факел 1» Шурф №120. Месторасположение. Вид с востока.



Илл. 317. Ленинградская область. Кингисеппский муниципальный район. Объект археологических исследований.. Выявленный ОАН «Группа углежогных куч Факел 1» Шурф №120. До начала работ. Вид с юга.



Илл. 318. Ленинградская область. Кингисеппский муниципальный район. Объект археологических исследований. Выявленный ОАН «Группа углежогных куч Факел 1» Шурф №120. Северная стенка. Вид с юга.



Илл. 319. Ленинградская область. Кингисеппский муниципальный район. Объект археологических исследований. Выявленный ОАН «Группа углежогных куч Факел 1» Шурф №120. Северная стенка с включением окружающего пейзажа. Вид с юга.



Илл. 320. Ленинградская область. Кингисеппский муниципальный район. Объект археологических исследований. Выявленный ОАН «Группа углежогных куч Факел 1» Шурф №120. Рекультивация. Вид с юга.



Илл. 321. Ленинградская область. Кингисеппский муниципальный район. Объект археологических исследований. Шурф №121. Месторасположение. Вид с запада.



Илл. 322. Ленинградская область. Кингисеппский муниципальный район. Объект археологических исследований. Шурф №121. Месторасположение. Вид с востока.



Илл. 323. Ленинградская область. Кингисеппский муниципальный район. Объект археологических исследований. Шурф №121. До начала работ. Вид с юга.



Илл. 324. Ленинградская область. Кингисеппский муниципальный район. Объект археологических исследований. Шурф №121. Северная стенка. Вид с юга.



Илл. 325. Ленинградская область. Кингисеппский муниципальный район. Объект археологических исследований. Шурф №121. Северная стенка с включением окружающего пейзажа. Вид с юга.



Илл. 326. Ленинградская область. Кингисеппский муниципальный район. Объект археологических исследований. Шурф №121. Рекультивация. Вид с юга.



Илл. 327. Ленинградская область. Кингисеппский муниципальный район. Объект археологических исследований. Шурф №122. Месторасположение. Вид с востока.




Илл. 328. Ленинградская область. Кингисеппский муниципальный район. Объект археологических исследований. Шурф №122. Месторасположение. Вид с запада.



Илл. 329. Ленинградская область. Кингисеппский муниципальный район. Объект археологических исследований. Шурф №122. До начала работ. Вид с юга.



Илл. 330. Ленинградская область. Кингисеппский муниципальный район. Объект археологических исследований. Шурф №122. Северная стенка. Вид с юга.




Илл. 331. Ленинградская область. Кингисеппский муниципальный район. Объект археологических исследований. Шурф №122. Рекультивация. Вид с юга.



Илл. 332. Ленинградская область. Кингисеппский муниципальный район. Объект археологических исследований. Шурф №123. Месторасположение Вид с запада.



Илл. 333. Ленинградская область. Кингисеппский муниципальный район. Объект археологических исследований. Шурф №123. До начала работ. Вид с юга.



Илл. 334. Ленинградская область. Кингисеппский муниципальный район. Объект археологических исследований. Шурф №123. Северная стенка. Вид с юга.



Илл. 335. Ленинградская область. Кингисеппский муниципальный район. Объект археологических исследований. Шурф №123. Северная стенка с включением окружающего пейзажа. Вид с юга.



Илл. 336. Ленинградская область. Кингисеппский муниципальный район. Объект археологических исследований. Шурф №123. Рекультивация. Вид с юга.



Илл. 337. Ленинградская область. Кингисеппский муниципальный район. Объект археологических исследований. Шурф №124. Месторасположение Вид с запада.



Илл. 338. Ленинградская область. Кингисеппский муниципальный район. Объект археологических исследований. Шурф №124. Месторасположение Вид с востока.




Илл. 339. Ленинградская область. Кингисеппский муниципальный район. Объект археологических исследований. Шурф №124. До начала работ. Вид с юга.



Илл. 340. Ленинградская область. Кингисеппский муниципальный район. Объект археологических исследований. Шурф №124. Северная стенка. Вид с юга.



Илл. 341. Ленинградская область. Кингисеппский муниципальный район. Объект археологических исследований. Шурф №124. Северная стенка с включением окружающего пейзажа. Вид с юга.



Илл. 342. Ленинградская область. Кингисеппский муниципальный район. Объект археологических исследований. Шурф №124. Рекультивация. Вид с юга.



Илл. 343. Ленинградская область. Кингисеппский муниципальный район. Объект археологических исследований. Шурф №125. Месторасположение. Вид с востока.



Илл. 344. Ленинградская область. Кингисеппский муниципальный район. Объект археологических исследований. Шурф №125. Месторасположение. Вид с запада.



Илл. 345. Ленинградская область. Кингисеппский муниципальный район. Объект археологических исследований. Шурф №125. До начала работ. Вид с юга.



Илл. 346. Ленинградская область. Кингисеппский муниципальный район. Объект археологических исследований. Шурф №125. Северная стенка. Вид с юга.



Илл. 347. Ленинградская область. Кингисеппский муниципальный район. Объект археологических исследований. Шурф №125. Северная стенка с включением окружающего пейзажа. Вид с юга.



Илл. 348. Ленинградская область. Кингисеппский муниципальный район. Объект археологических исследований. Шурф №125. Рекультивация. Вид с юга.



Илл. 349. Ленинградская область. Кингисеппский муниципальный район. Объект археологических исследований. Шурф №126. Месторасположение. Вид с северо-востока.



Илл. 350. Ленинградская область. Кингисеппский муниципальный район. Объект археологических исследований. Шурф №126. Месторасположение. Вид с юго-запада.



Илл. 351. Ленинградская область. Кингисеппский муниципальный район. Объект археологических исследований. Шурф №126. До начала работ. Вид с юга.



Илл. 352. Ленинградская область. Кингисеппский муниципальный район. Объект археологических исследований. Шурф №126. Северная стенка. Вид с юга.



Илл. 353. Ленинградская область. Кингисеппский муниципальный район. Объект археологических исследований. Шурф №126. Северная стенка с включением окружающего пейзажа. Вид с юга.



Илл. 354. Ленинградская область. Кингисеппский муниципальный район. Объект археологических исследований. Шурф №126. Рекультивация. Вид с юга.



Илл. 355. Ленинградская область. Кингисеппский муниципальный район. Объект археологических исследований. Шурф №127. Месторасположение. Вид с запада.



Илл. 356. Ленинградская область. Кингисеппский муниципальный район. Объект археологических исследований. Шурф №127. Месторасположение. Вид с востока.



Илл. 357. Ленинградская область. Кингисеппский муниципальный район. Объект археологических исследований. Шурф №127. До начала работ. Вид с юга.



Илл. 358. Ленинградская область. Кингисеппский муниципальный район. Объект археологических исследований. Шурф №127. Северная стенка. Вид с юга.



Илл. 359. Ленинградская область. Кингисеппский муниципальный район. Объект археологических исследований. Шурф №127. Северная стенка с включением окружающего пейзажа. Вид с юга.



Илл. 360. Ленинградская область. Кингисеппский муниципальный район. Объект археологических исследований. Шурф №127. Рекультивация. Вид с юга.



Илл. 361. Ленинградская область. Кингисеппский муниципальный район. Объект археологических исследований. Шурф №128. Месторасположение. Вид с востока.



Илл. 362. Ленинградская область. Кингисеппский муниципальный район. Объект археологических исследований. Шурф №128. Месторасположение. Вид с запада.



Илл. 363. Ленинградская область. Кингисеппский муниципальный район. Объект археологических исследований. Шурф №128. До начала работ. Вид с юга.



Илл. 364. Ленинградская область. Кингисеппский муниципальный район. Объект археологических исследований. Шурф №128. Северная стенка. Вид с юга.



Илл. 365. Ленинградская область. Кингисеппский муниципальный район. Объект археологических исследований. Шурф №128. Северная стенка с включением окружающего пейзажа. Вид с юга.



Илл. 366. Ленинградская область. Кингисеппский муниципальный район. Объект археологических исследований. Шурф №128. Рекультивация. Вид с юга.



Илл. 367. Ленинградская область. Кингисеппский муниципальный район. Объект археологических исследований. Шурф №129. Месторасположение. Вид с северо-востока.



Илл. 368. Ленинградская область. Кингисеппский муниципальный район. Объект археологических исследований. Шурф №129. Месторасположение. Вид с юго-запада.



Илл. 369. Ленинградская область. Кингисеппский муниципальный район. Объект археологических исследований. Шурф №129. До начала работ. Вид с юга.



Илл. 370. Ленинградская область. Кингисеппский муниципальный район. Объект археологических исследований. Шурф №129. Северная стенка. Вид с юга.



Илл. 371. Ленинградская область. Кингисеппский муниципальный район. Объект археологических исследований. Шурф №129. Северная стенка с включением окружающего пейзажа. Вид с юга.



Илл. 372. Ленинградская область. Кингисеппский муниципальный район. Объект археологических исследований. Шурф №129. Рекультивация. Вид с юга.



Илл. 373. Ленинградская область. Кингисеппский муниципальный район. Объект археологических исследований. Шурф №130. Месторасположение. Вид с востока.



Илл. 374. Ленинградская область. Кингисеппский муниципальный район. Объект археологических исследований. Шурф №130. Месторасположение. Вид с запада.



Илл. 375. Ленинградская область. Кингисеппский муниципальный район. Объект археологических исследований. Шурф №130. До начала работ. Вид с юга.



Илл. 376. Ленинградская область. Кингисеппский муниципальный район. Объект археологических исследований. Шурф №130. Северная стенка. Вид с юга.



Илл. 377. Ленинградская область. Кингисеппский муниципальный район. Объект археологических исследований. Шурф №130. Северная стенка с включением окружающего пейзажа. Вид с юга.



Илл. 378. Ленинградская область. Кингисеппский муниципальный район. Объект археологических исследований. Шурф №130. Рекультивация. Вид с юга.



Илл. 379. Ленинградская область. Кингисеппский муниципальный район. Объект археологических исследований. Шурф №131. Месторасположение. Вид с востока.



Илл. 380. Ленинградская область. Кингисеппский муниципальный район. Объект археологических исследований. Шурф №131. Месторасположение. Вид с запада.



Илл. 381. Ленинградская область. Кингисеппский муниципальный район. Объект археологических исследований. Шурф №131. До начала работ. Вид с юга.



Илл. 382. Ленинградская область. Кингисеппский муниципальный район. Объект археологических исследований. Шурф №131. Северная стенка. Вид с юга.



Илл. 383. Ленинградская область. Кингисеппский муниципальный район. Объект археологических исследований. Шурф №131. Северная стенка с включением окружающего пейзажа. Вид с юга.



Илл. 384. Ленинградская область. Кингисеппский муниципальный район. Объект археологических исследований. Шурф №131. Рекультивация. Вид с юга.



Илл. 385. Ленинградская область. Кингисеппский муниципальный район. Объект археологических исследований. Шурф №132. Месторасположение. Вид с северо-запада.



Илл. 386. Ленинградская область. Кингисеппский муниципальный район. Объект археологических исследований. Шурф №132. Месторасположение. Вид с юго-востока.



Илл. 387. Ленинградская область. Кингисеппский муниципальный район. Объект археологических исследований. Шурф №132. До начала работ. Вид с юга.



Илл. 388. Ленинградская область. Кингисеппский муниципальный район. Объект археологических исследований. Шурф №132. Северная стенка. Вид с юга.



Илл. 389. Ленинградская область. Кингисеппский муниципальный район. Объект археологических исследований. Шурф №132. Северная стенка с включением окружающего пейзажа. Вид с юга.



Илл. 390. Ленинградская область. Кингисеппский муниципальный район. Объект археологических исследований. Шурф №132. Рекультивация. Вид с юга.




Илл. 391. Ленинградская область. Кингисеппский муниципальный район. Объект археологических исследований. Шурф №133. Месторасположение. Вид с востока.



Илл. 392. Ленинградская область. Кингисеппский муниципальный район. Объект археологических исследований. Шурф №133. Месторасположение. Вид с запада.



Илл. 393. Ленинградская область. Кингисеппский муниципальный район. Объект археологических исследований. Шурф №133. До начала работ. Вид с юга.



Илл. 394. Ленинградская область. Кингисеппский муниципальный район. Объект археологических исследований. Шурф №133. Северная стенка. Вид с юга.



Илл. 395. Ленинградская область. Кингисеппский муниципальный район. Объект археологических исследований. Шурф №133. Рекультивация. Вид с юга.



Илл. 396. Ленинградская область. Кингисеппский муниципальный район. Объект археологических исследований. Шурф №134. Месторасположение. Вид с севера.



Илл. 397. Ленинградская область. Кингисеппский муниципальный район. Объект археологических исследований. Шурф №134. До начала работ. Вид с севера.



Илл. 398. Ленинградская область. Кингисеппский муниципальный район. Объект археологических исследований. Шурф №134. Северная стенка. Вид с юга.



Илл. 399. Ленинградская область. Кингисеппский муниципальный район. Объект археологических исследований. Шурф №134. Южная стенка. Вид с севера.



Илл. 400. Ленинградская область. Кингисеппский муниципальный район. Объект археологических исследований. Шурф №134. Рекультивация. Вид с юга.



Илл. 401. Ленинградская область. Кингисеппский муниципальный район. Объект археологических исследований. Шурф №135. Месторасположение. Вид с северо-востока.



Илл. 402. Ленинградская область. Кингисеппский муниципальный район. Объект археологических исследований. Шурф №135. Месторасположение. Вид с юго-запада.



Илл. 403. Ленинградская область. Кингисеппский муниципальный район. Объект археологических исследований. Шурф №135. До начала работ. Вид с юга.



Илл. 404. Ленинградская область. Кингисеппский муниципальный район. Объект археологических исследований. Шурф №135. Северная стенка. Вид с юга.



Илл. 405. Ленинградская область. Кингисеппский муниципальный район. Объект археологических исследований. Шурф №135. Северная стенка с включением окружающего пейзажа. Вид с юга.



Илл. 406. Ленинградская область. Кингисеппский муниципальный район. Объект археологических исследований. Шурф №135. Рекультивация. Вид с юга.



Илл. 407. Ленинградская область. Кингисеппский муниципальный район. Объект археологических исследований. Шурф №136. Месторасположение. Вид с северо-востока.



Илл. 408. Ленинградская область. Кингисеппский муниципальный район. Объект археологических исследований. Шурф №136. Месторасположение. Вид с юго-запада.



Илл. 409. Ленинградская область. Кингисеппский муниципальный район. Объект археологических исследований. Шурф №136. До начала работ. Вид с юга.



Илл. 410. Ленинградская область. Кингисеппский муниципальный район. Объект археологических исследований. Шурф №136. Северная стенка. Вид с юга.



Илл. 411. Ленинградская область. Кингисеппский муниципальный район. Объект археологических исследований. Шурф №136. Северная стенка с включением окружающего пейзажа. Вид с юга.



Илл. 412. Ленинградская область. Кингисеппский муниципальный район. Объект археологических исследований. Шурф №136. Рекультивация. Вид с юга.



Илл. 413. Ленинградская область. Кингисеппский муниципальный район. Объект археологических исследований. Шурф №137. Месторасположение. Вид с севера.



Илл. 414. Ленинградская область. Кингисеппский муниципальный район. Объект археологических исследований. Шурф №137. Месторасположение. Вид с юга.



Илл. 415. Ленинградская область. Кингисеппский муниципальный район. Объект археологических исследований. Шурф №137. До начала работ. Вид с юга.



Илл. 416. Ленинградская область. Кингисеппский муниципальный район. Объект археологических исследований. Шурф №137. Северная стенка. Вид с юга.



Илл. 417. Ленинградская область. Кингисеппский муниципальный район. Объект археологических исследований. Шурф №137. Северная стенка с включением окружающего пейзажа. Вид с юга.



Илл. 418. Ленинградская область. Кингисеппский муниципальный район. Объект археологических исследований. Шурф №137. Рекультивация. Вид с юга.



Илл. 419. Ленинградская область. Кингисеппский муниципальный район. Объект археологических исследований. Шурф №138. Месторасположение. Вид с юга.



Илл. 420. Ленинградская область. Кингисеппский муниципальный район. Объект археологических исследований. Шурф №138. Месторасположение. Вид с северо-запада.



Илл. 421. Ленинградская область. Кингисеппский муниципальный район. Объект археологических исследований. Шурф №138. До начала работ. Вид с юга.



Илл. 422. Ленинградская область. Кингисеппский муниципальный район. Объект археологических исследований. Шурф №138. Северная стенка. Вид с юга.



Илл. 423. Ленинградская область. Кингисеппский муниципальный район. Объект археологических исследований. Шурф №138. Северная стенка с включением окружающего пейзажа. Вид с юга.



Илл. 424. Ленинградская область. Кингисеппский муниципальный район. Объект археологических исследований. Шурф №138. Рекультивация. Вид с юга.



Илл. 425. Ленинградская область. Кингисеппский муниципальный район. Объект археологических исследований. Шурф №139. Месторасположение. Вид с юго-запада.



Илл. 426. Ленинградская область. Кингисеппский муниципальный район. Объект археологических исследований. Шурф №139. Месторасположение. Вид с северо-запада.



Илл. 427. Ленинградская область. Кингисеппский муниципальный район. Объект археологических исследований. Шурф №139. До начала работ. Вид с юга.



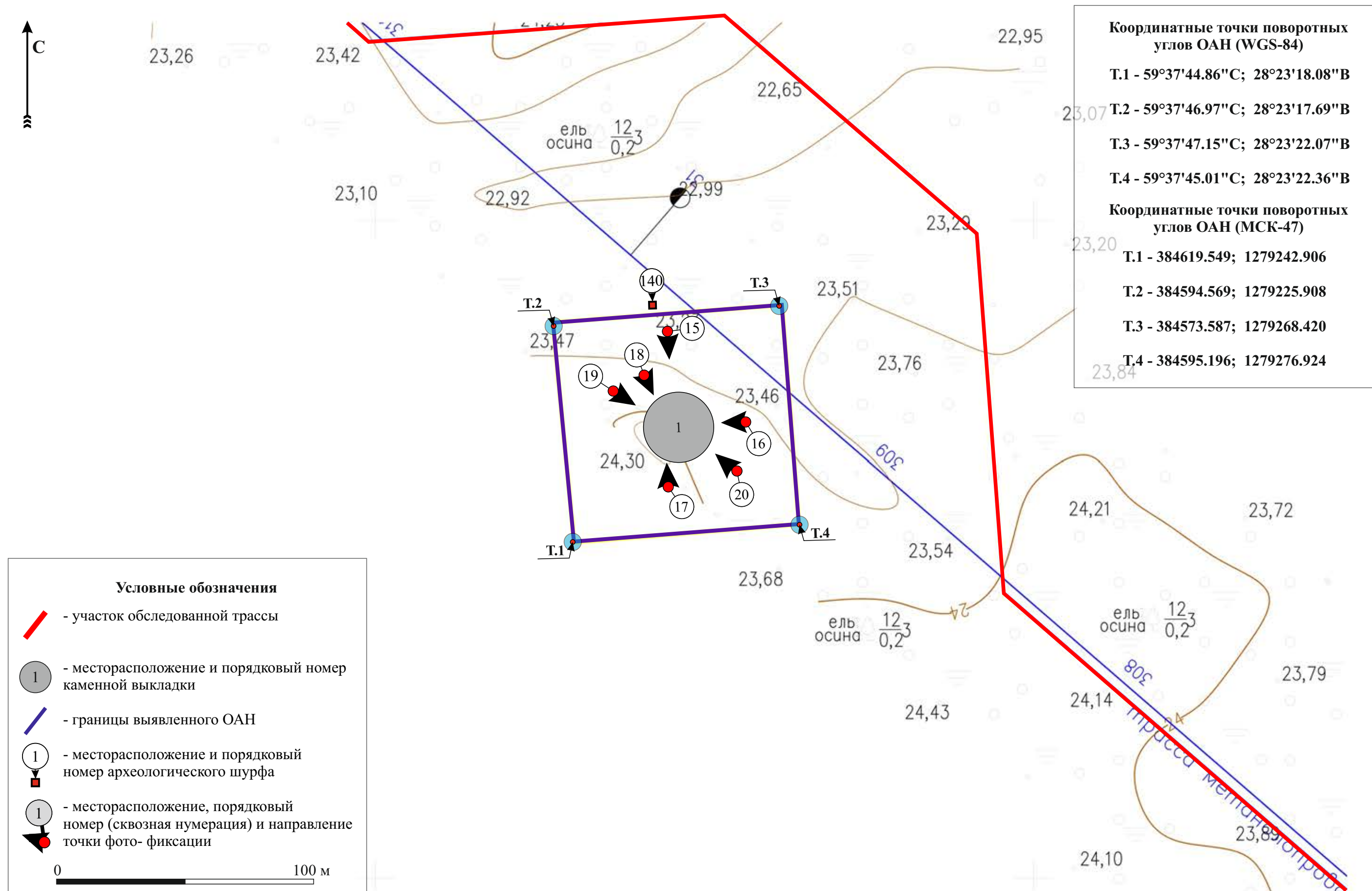
Илл. 428. Ленинградская область. Кингисеппский муниципальный район. Объект археологических исследований. Шурф №139. Северная стенка. Вид с юга.



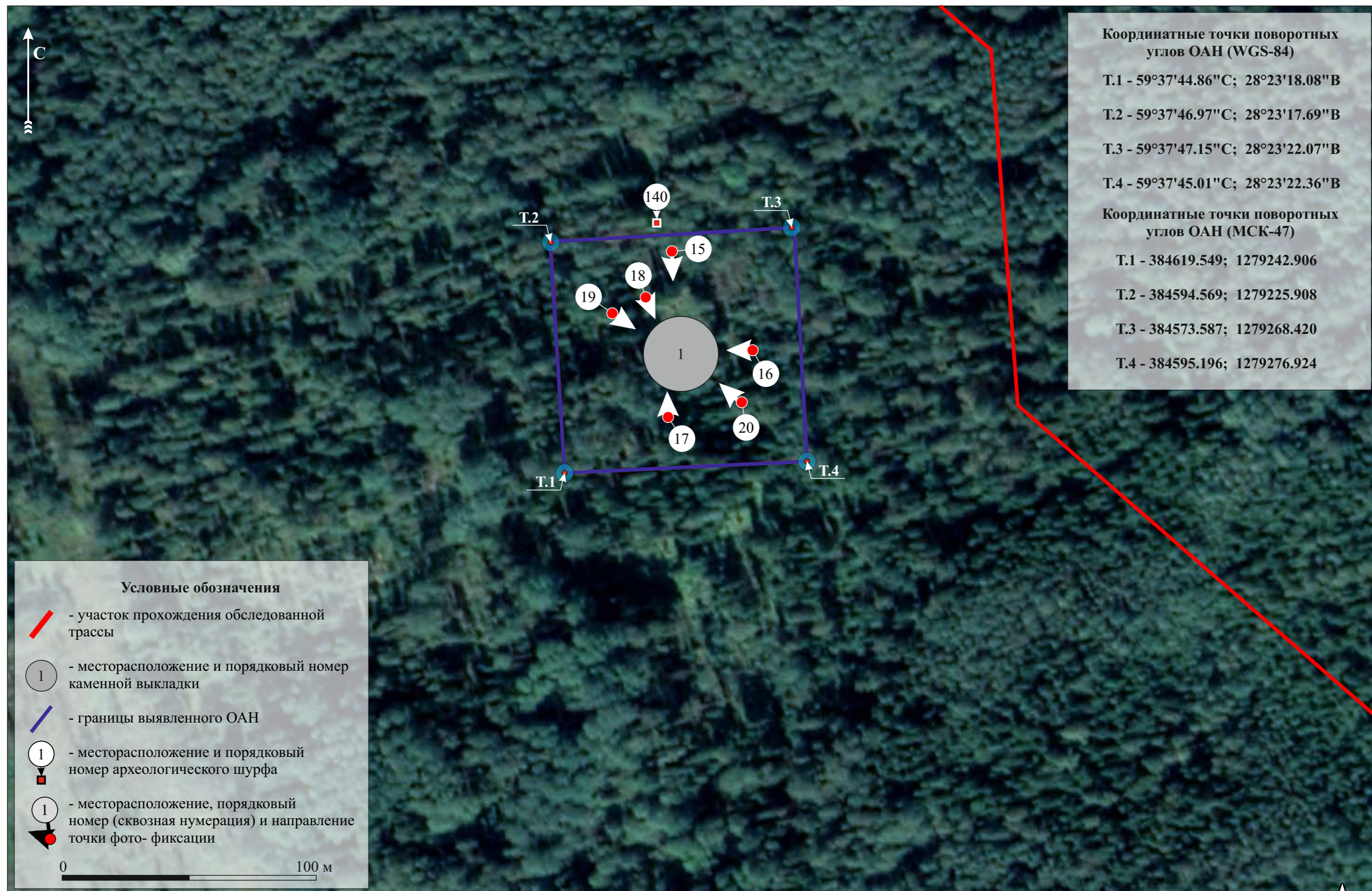
Илл. 429. Ленинградская область. Кингисеппский муниципальный район. Объект археологических исследований. Шурф №139. Северная стенка с включением окружающего пейзажа. Вид с юга.



Илл. 430. Ленинградская область. Кингисеппский муниципальный район. Объект археологических исследований. Шурф №139. Рекультивация. Вид с юга.



Илл. 431. Ленинградская область. Кингисеппский муниципальный район. Объект археологических исследований. Выявленный ОАН «Каменная выкладка Лужицы 8». Границы, месторасположение шурфов, и точек фото-фиксации на инструментальном топографическом плане предоставленном заказчиком работ.



Илл. 432. Ленинградская область. Кингисеппский муниципальный район. Объект археологических исследований. Выявленный ОАН «Каменная выкладка Лужицы 8». границы, месторасположение шурфов, и точек фото-фиксации на спутниковой съемке ресурса Google Earth Pro. (Дата съемки 19.05.2018 г)



Илл. 433. Ленинградская область. Кингисеппский муниципальный район. Объект археологических исследований. Выявленный ОАН «Каменная выкладка Лужицы 8». Общий вид на Каменную выкладку. Вид с севера.



Илл. 434. Ленинградская область. Кингисеппский муниципальный район. Объект археологических исследований. Выявленный ОАН «Каменная выкладка Лужицы 8». Общий вид на Каменную выкладку. Вид с востока.



Илл. 435. Ленинградская область. Кингисеппский муниципальный район. Объект археологических исследований. Выявленный ОАН «Каменная выкладка Лужицы 8». Общий вид на Каменную выкладку. Вид с юго-запада.



Илл. 436. Ленинградская область. Кингисеппский муниципальный район. Объект археологических исследований. Выявленный ОАН «Каменная выкладка Лужицы 8». Общий вид на Каменную выкладку. Вид с северо-запада.



Илл. 437. Ленинградская область. Кингисеппский муниципальный район. Объект археологических исследований. Выявленный ОАН «Каменная выкладка Лужицы 8». Общий вид на Каменную выкладку. Вид с севера (сверху).



Илл. 438. Ленинградская область. Кингисеппский муниципальный район. Объект археологических исследований. Выявленный ОАН «Каменная выкладка Лужицы 8». Общий вид на Каменную выкладку. Вид с юго-востока (сверху).



Илл. 439. Ленинградская область. Кингисеппский муниципальный район. Объект археологических исследований. Выявленный ОАН «Каменная выкладка Лужицы 8». Общий вид на Каменную выкладку. Вид с севера (сверху).



Илл. 440. Ленинградская область. Кингисеппский муниципальный район. Объект археологических исследований. Выявленный ОАН «Каменная выкладка Лужицы 8». Шурф №140. Месторасположение. Вид с севера.



Илл. 441. Ленинградская область. Кингисеппский муниципальный район. Объект археологических исследований. Выявленный ОАН «Каменная выкладка Лужицы 8». Шурф №140. Месторасположение. Вид с юга.



Илл. 442. Ленинградская область. Кингисеппский муниципальный район. Объект археологических исследований. Выявленный ОАН «Каменная выкладка Лужицы 8». Шурф №140. До начала работ. Вид с севера.



Илл. 443. Ленинградская область. Кингисеппский муниципальный район. Объект археологических исследований. Выявленный ОАН «Каменная выкладка Лужицы 8». Шурф №140. Южная стенка. Вид с севера.



Илл. 444. Ленинградская область. Кингисеппский муниципальный район. Объект археологических исследований. Выявленный ОАН «Каменная выкладка Лужицы 8». Шурф №140. Южная стенка с включением окружающего пейзажа. Вид с севера.




Илл. 445. Ленинградская область. Кингисеппский муниципальный район. Объект археологических исследований. Выявленный ОАН «Каменная выкладка Лужицы 8». Шурф №140. Рекультивация. Вид с севера.



Илл. 446. Ленинградская область. Кингисеппский муниципальный район. Объект археологических исследований. Шурф №141. Месторасположение. Вид с востока.



Илл. 447. Ленинградская область. Кингисеппский муниципальный район. Объект археологических исследований. Шурф №141. Месторасположение. Вид с запада.



Илл. 448. Ленинградская область. Кингисеппский муниципальный район. Объект археологических исследований. Шурф №141. До начала работ. Вид с юга.



Илл. 449. Ленинградская область. Кингисеппский муниципальный район. Объект археологических исследований. Шурф №141. Северная стенка. Вид с юга.



Илл. 450. Ленинградская область. Кингисеппский муниципальный район. Объект археологических исследований. Шурф №141. Северная стенка с включением окружающего пейзажа. Вид с юга.



Илл. 451. Ленинградская область. Кингисеппский муниципальный район. Объект археологических исследований. Шурф №141. Рекультивация. Вид с юга.



Илл. 452. Ленинградская область. Кингисеппский муниципальный район. Объект археологических исследований. Шурф №142. Месторасположение. Вид с запада.



Илл. 453. Ленинградская область. Кингисеппский муниципальный район. Объект археологических исследований. Шурф №142. Месторасположение. Вид с востока.



Илл. 454. Ленинградская область. Кингисеппский муниципальный район. Объект археологических исследований. Шурф №142. До начал работ. Вид с юга.



Илл. 455. Ленинградская область. Кингисеппский муниципальный район. Объект археологических исследований. Шурф №142. Северная стенка. Вид с юга.



Илл. 456. Ленинградская область. Кингисеппский муниципальный район. Объект археологических исследований. Шурф №142. Северная стенка с включением окружающего пейзажа. Вид с юга.



Илл. 547. Ленинградская область. Кингисеппский муниципальный район. Объект археологических исследований. Шурф №142. Рекультивация. Вид с юга.



Илл. 458. Ленинградская область. Кингисеппский муниципальный район. Объект археологических исследований. Шурф №143. Месторасположение. Вид с востока.



Илл. 459. Ленинградская область. Кингисеппский муниципальный район. Объект археологических исследований. Шурф №143. Месторасположение. Вид с запада.



Илл. 460. Ленинградская область. Кингисеппский муниципальный район. Объект археологических исследований. Шурф №143. До начала работ. Вид с юга.



Илл. 461. Ленинградская область. Кингисеппский муниципальный район. Объект археологических исследований. Шурф №143. Северная стенка. Вид с юга.



Илл. 462. Ленинградская область. Кингисеппский муниципальный район. Объект археологических исследований. Шурф №143. Северная стенка с включением окружающего пейзажа. Вид с юга.



Илл. 463. Ленинградская область. Кингисеппский муниципальный район. Объект археологических исследований. Шурф №143. Рекультивация. Вид с юга.



Министерство культуры Российской Федерации

ОТКРЫТЫЙ ЛИСТ

№ 0759-2021

Настоящий открытый лист выдан:

Бахтыреву Алексею Юрьевичу

паспорт 2819 № 657298

(серия номер паспорта)

на право проведения археологических полевых работ
на земельных участках с кадастровыми номерами 47:07:0605001:3 в Свердловском городском поселении Всеволожского района; 47:14:0302006:1923 в Ломоносовском районе; в зоне строительства трубопровода метанола от промышленной площадки ООО «ПГ «Фосфорит» до терминала «ЕвроХим терминал Усть-Луга» в Кингисеппском районе Ленинградской области.

На основании открытого листа

Бахтырев Алексей Юрьевич

(Ф.И.О)

имеет право производить следующие археологические полевые работы:
археологические разведки с осуществлением локальных земляных работ на указанной территории в целях выявления объектов археологического наследия, уточнения сведений о них и планирования мероприятий по обеспечению их сохранности.

Передоверие права на проведение археологических полевых работ по данному открытому листу другому лицу запрещается.

Срок действия открытого листа: с 01 июня 2021 г. по 30 декабря 2021 г.

Дата принятия решения о предоставлении открытого листа: 01 июня 2021 г.

Первый заместитель Министра

(должность)

Дата 01 июня 2021 г.

(подпись)



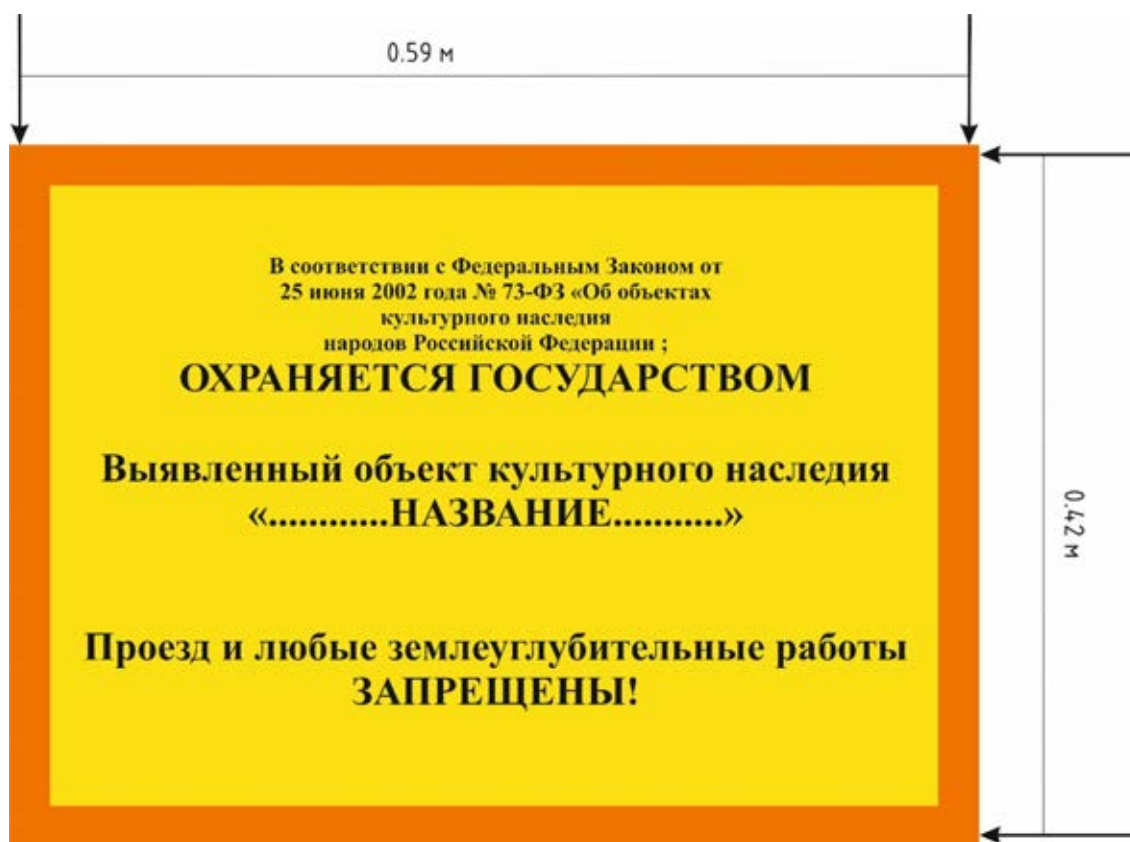
С.Е.Обрывалин

(Ф.И.О)

М.П.

022744

13. ПРИЛОЖЕНИЕ 3. Примеры оформления ограждений и табличек.



Информационная табличка (пример).

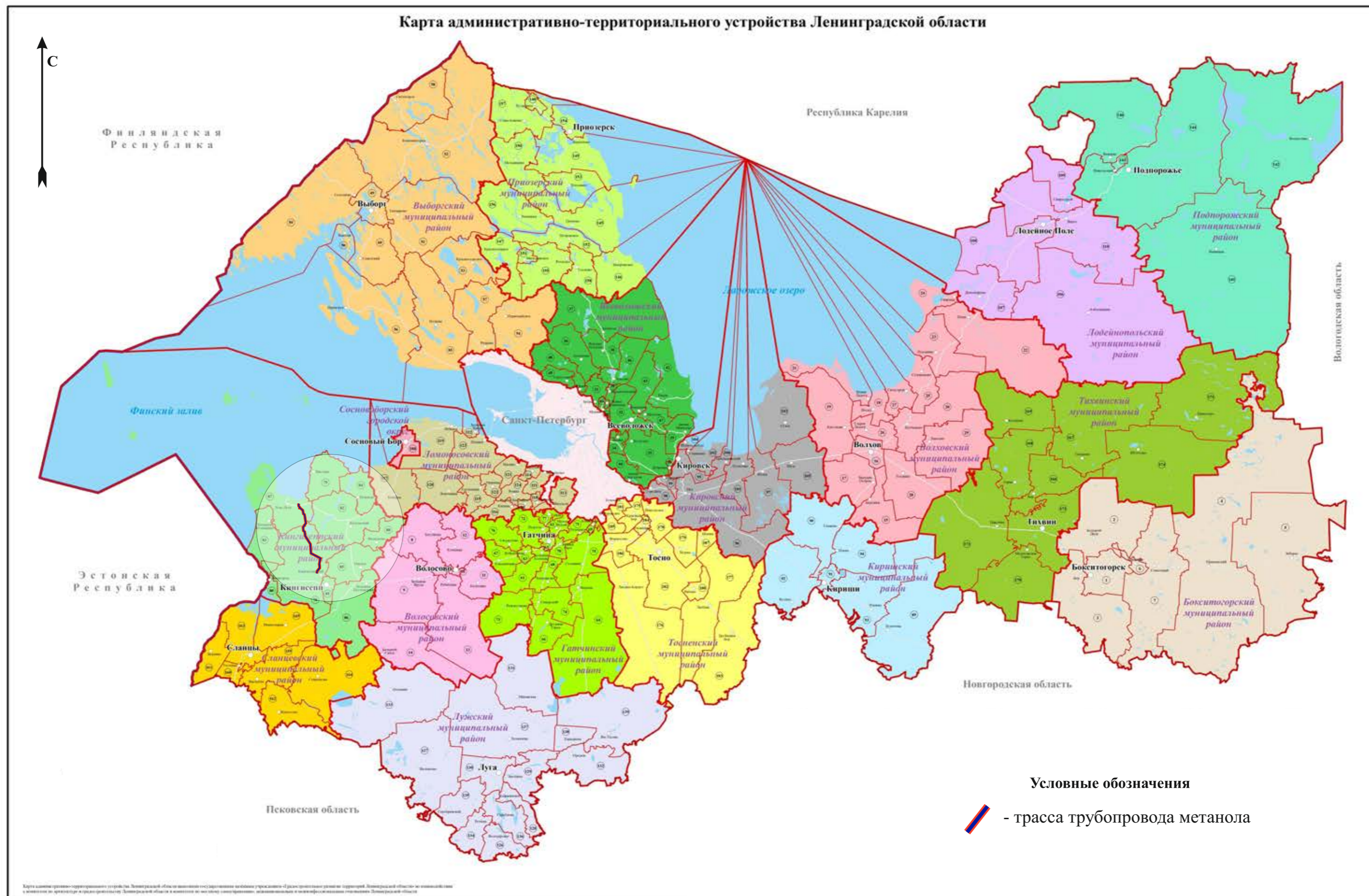


Ограждение объекта культурного наследия (план устройства).

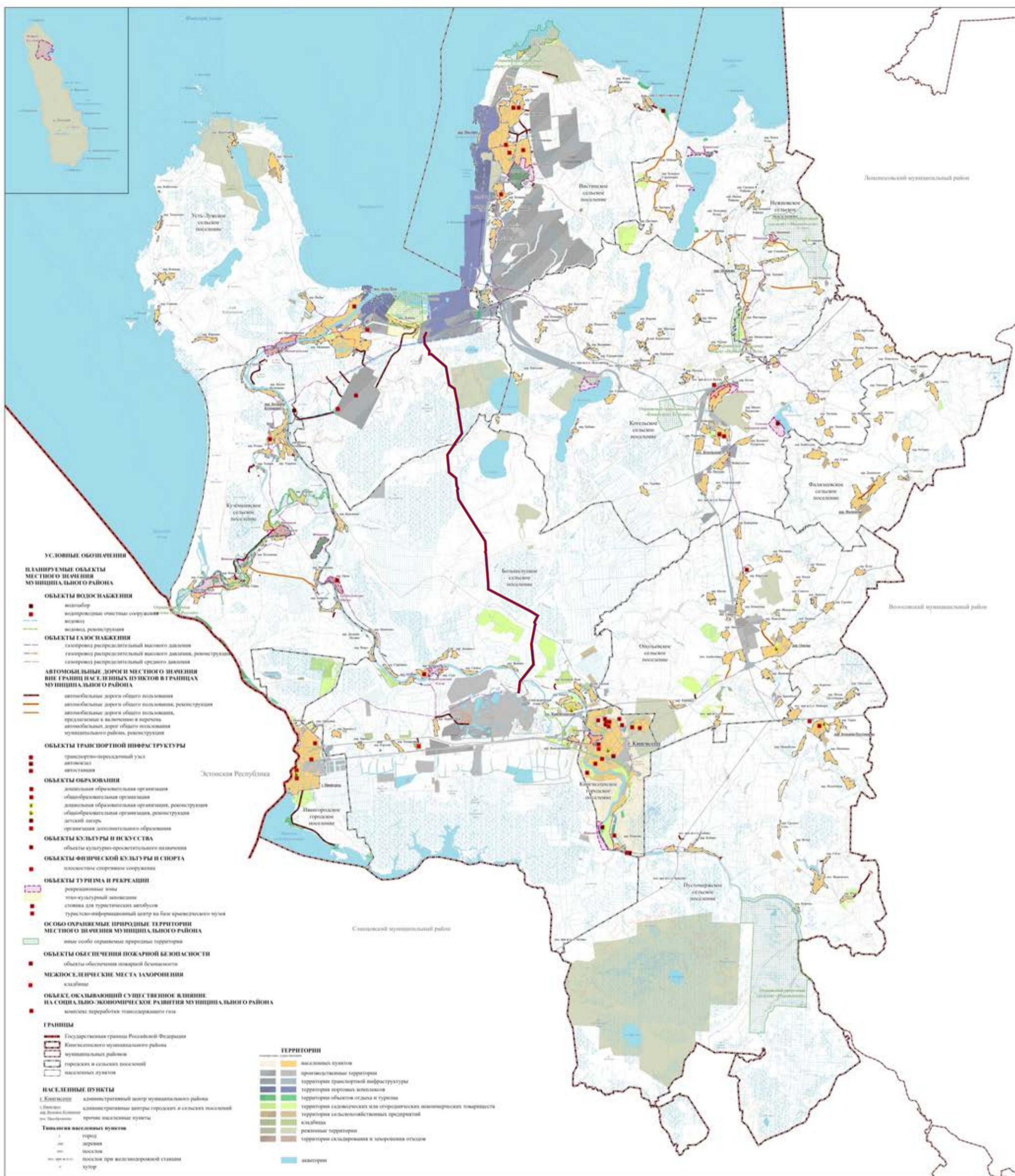


Ограждение объекта культурного наследия (пример выполнения).

14. АЛЬБОМ ИЛЛЮСТРАЦИЙ.



Илл. 1. Ленинградская область. Кингисеппский муниципальный район. «Трубопровод метанола от промышленной площадки ООО «ПГ «Фосфорит» до «Портэнерго Усть-Луга» на карте Ленинградской области.



Условные обозначения

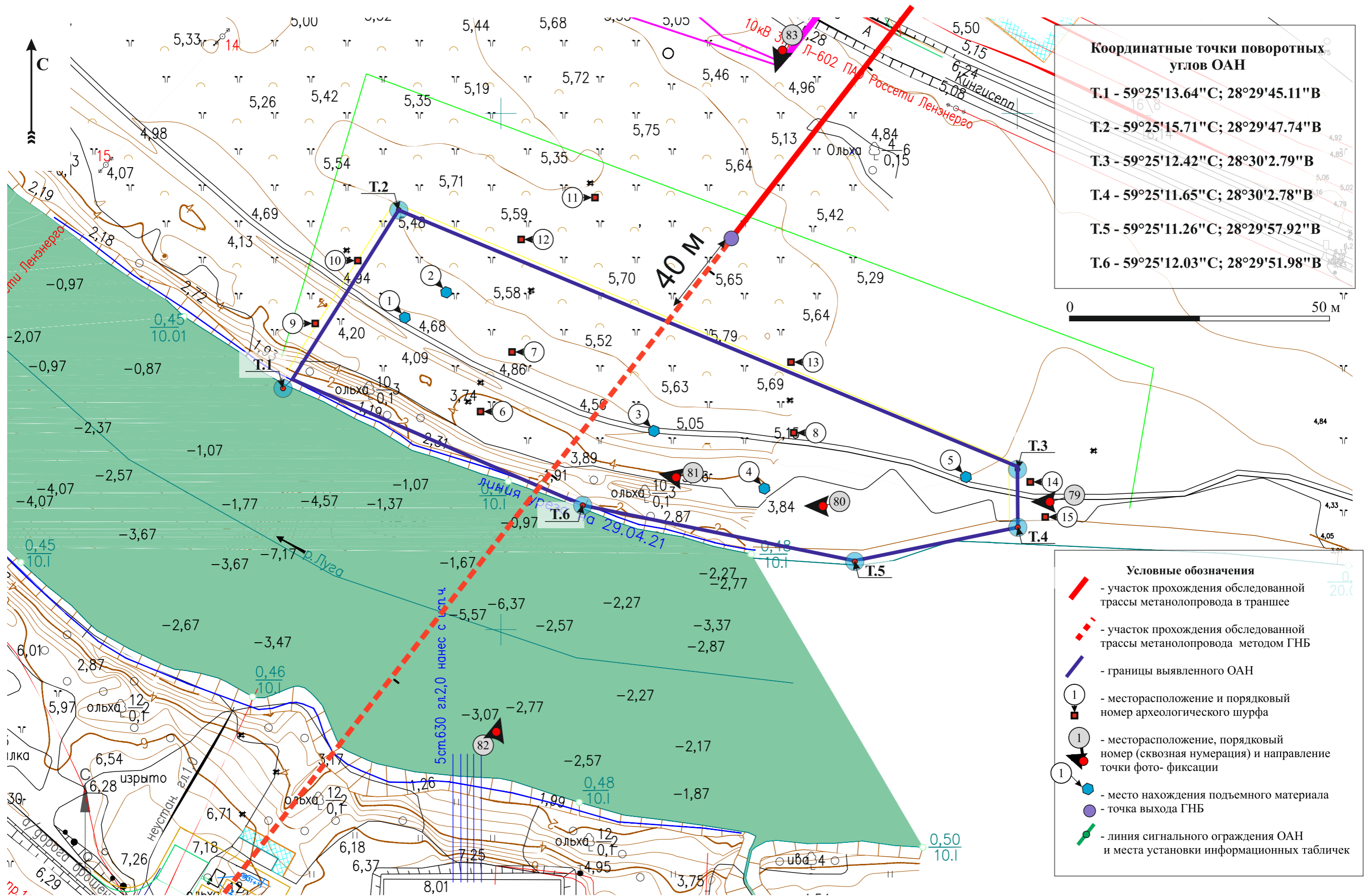


- трасса трубопровода метанола

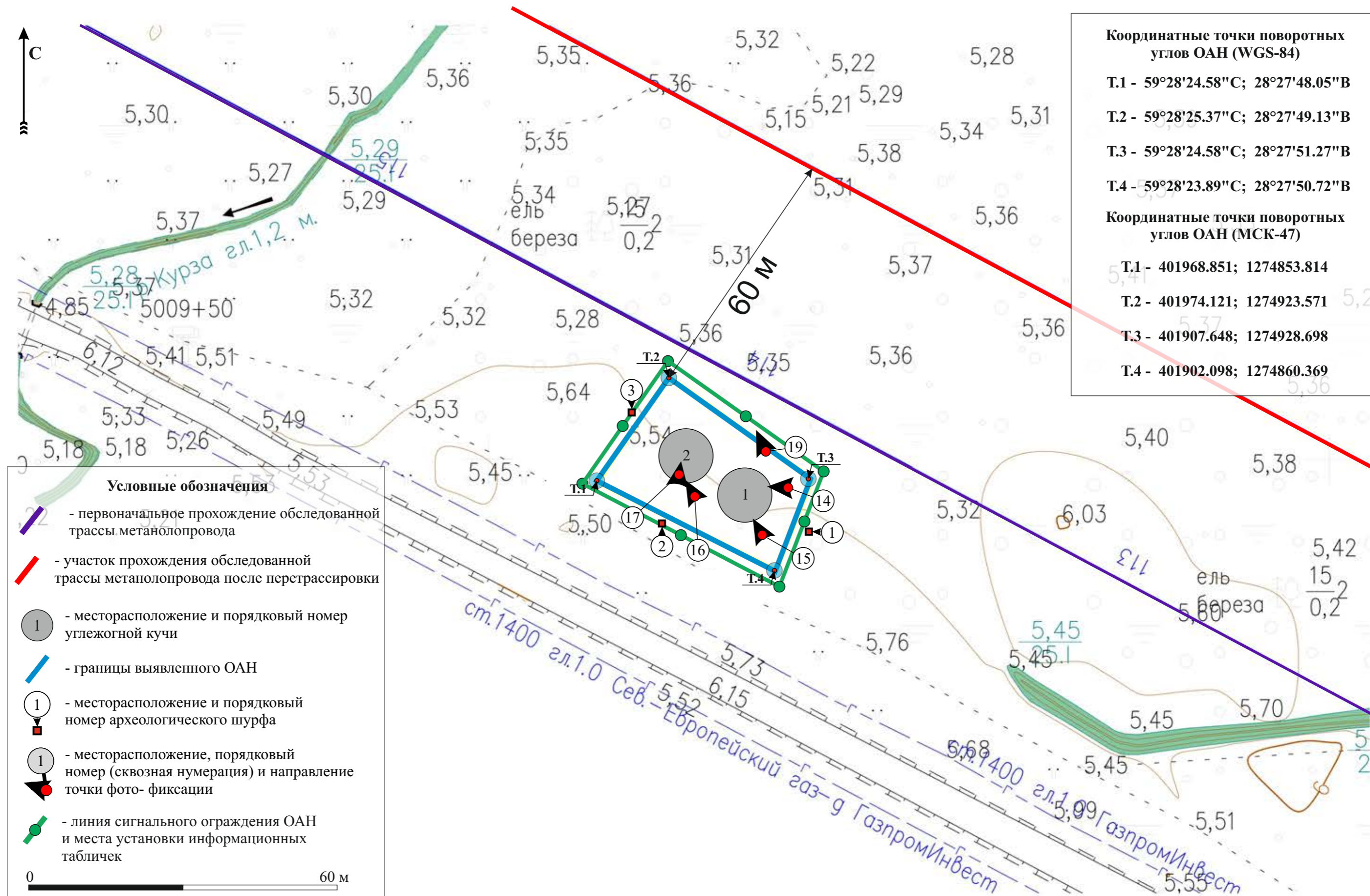
Илл. 2. Ленинградская область. Кингисеппский муниципальный район. «Трубопровод метанола от промышленной площадки ООО «ПГ «Фосфорит» до «Портэнерго Усть-Луга» на карте Кингисеппского района Ленинградской области.



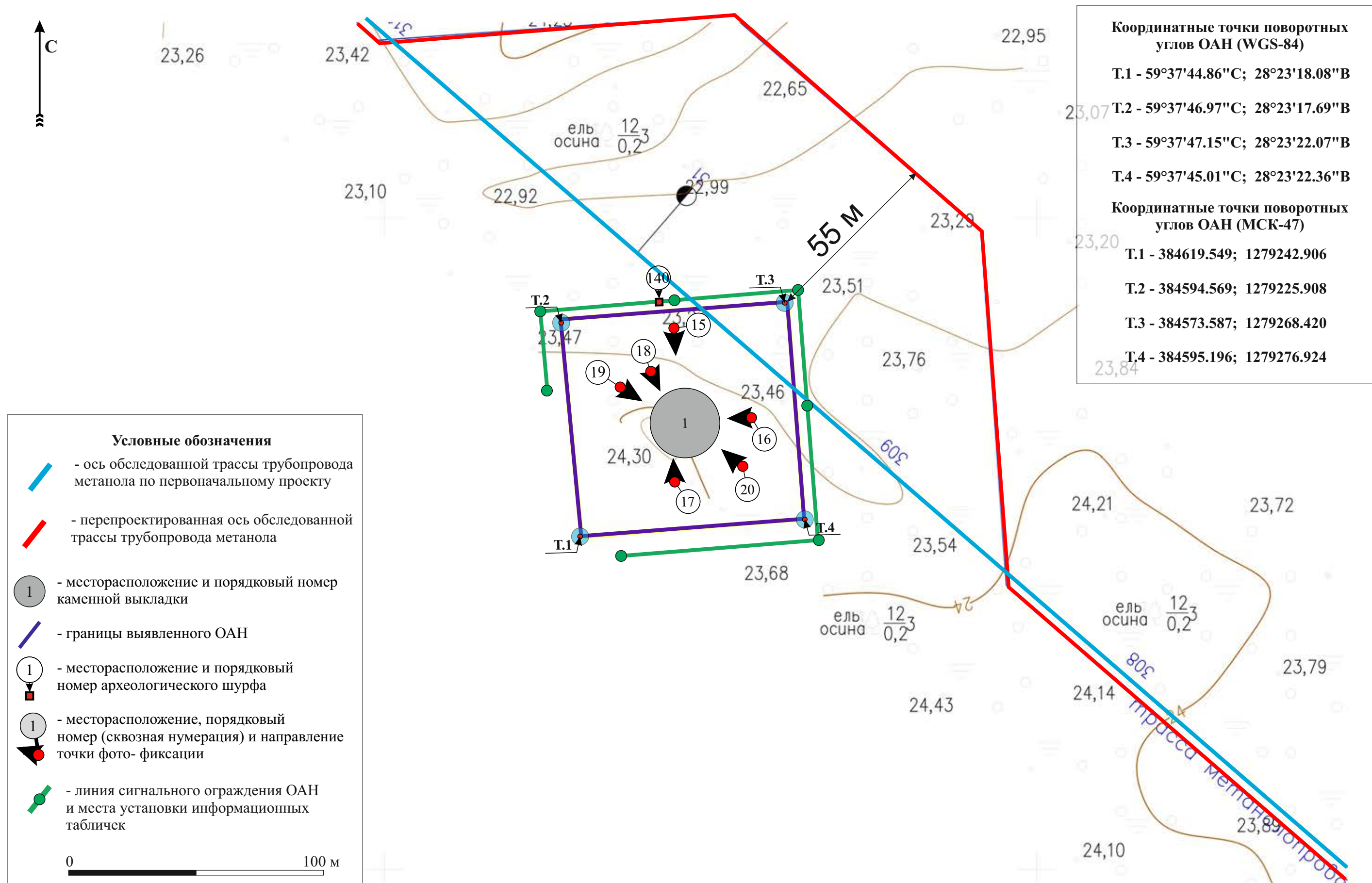
Илл. 3. Ленинградская область. Кингисеппский муниципальный район. «Трубопровод метанола от промышленной площадки ООО «ЛП «Фосфорит» до «Портэнерго Усть-Луга» выявленные в трассе трубопровода археологические памятники.



Илл. 4. Ленинградская область. Кингисеппский муниципальный район. «Трубопровод метанола от промышленной площадки ООО «ПГ «Фосфорит» до «Портэнерго Усть-Луга». Выявленный ОАН «Селище Жабино 1». Границы, месторасположение шурфов, точек фото-фиксации, линии сигнального ограждения и мест установки информационных табличек на инструментальном топографическом плане предоставленном заказчиком работ.



Илл. 5. Ленинградская область. Кингисеппский муниципальный район. «Трубопровод метанола от промышленной площадки ООО «ПГ «Фосфорит» до «Портэнерго Усть-Луга». Выявленный ОАН «Группа углежогных куч Факел 1». Границы, месторасположение шурфов, точек фото-фиксации, линии сигнального ограждения и мест установки информационных табличек на инструментальном топографическом плане предоставленном заказчиком работ.



Илл. 6. Ленинградская область. Кингисеппский муниципальный район. «Трубопровод метанола от промышленной площадки ООО «ПГ «Фосфорит» до «Портэнерго Усть-Луга»
Выявленный ОАН «Каменная выкладка Лужицы 8». Границы, месторасположение шурфов, точек фото-фиксации, линии сигнального ограждения и мест установки информационных табличек на инструментальном топографическом плане предоставленном заказчиком работ.

ПРИЛОЖЕНИЕ № 4

к Акту государственной историко-культурной экспертизы документации, обосновывающей меры по обеспечению сохранности выявленных объектов культурного (археологического) наследия при проведении работ по объекту: «Трубопровод метанола от промышленной площадки ООО «ПГ «Фосфорит» до «Портэнерго Усть-Луга»

КОПИИ ДОКУМЕНТОВ, ПРЕДОСТАВЛЕННЫХ ЗАКАЗЧИКОМ



**Общество с ограниченной ответственностью
«ОйлГазПроект»**

Регистрационный номер - СРО-П-019-0274149482 от 11 июля 2017 г. (СРО
Ассоциации ЭАЦП «Проектный портал» № Ростехнадзора: СРО-П-019-26082009)

**"ТРУБОПРОВОД МЕТАНОЛА ОТ ПРОМЫШЛЕННОЙ
ПЛОЩАДКИ ООО "ПГ "ФОСФОРИТ" ДО "ПОРТЭНЕРГО
УСТЬ-ЛУГА"**

ПРОЕКТНАЯ ДОКУМЕНТАЦИЯ

261-П-СП

Том 0

Изм.	№ док.	Подп.	Дата



**Общество с ограниченной ответственностью
«ОйлГазПроект»**

Регистрационный номер - СРО-П-019-0274149482 от 11 июля 2017 г. (СРО Ассоциации ЭАЦП «Проектный портал» № Ростехнадзора: СРО-П-019-26082009)

**"ТРУБОПРОВОД МЕТАНОЛА ОТ ПРОМЫШЛЕННОЙ
ПЛОЩАДКИ ООО "ПГ "ФОСФОРИТ" ДО "ПОРТЭНЕРГО
УСТЬ-ЛУГА"**

ПРОЕКТНАЯ ДОКУМЕНТАЦИЯ

261-П-СП

Том 0

Главный инженер

Главный инженер проекта







Т.Р. Саттаров

Н.Ю. Клековкин

Изм.	№ док.	Подп.	Дата

Взам. инв. №	
Подп. и дата	
Инв. № подл.	

Номер тома	Обозначение	Наименование	Примечание
0	261-П-СП	Состав проектной документации	
1	261-П-ПЗ	Раздел 1. Пояснительная записка	
2		Раздел 2 «Проект полосы отвода»	
2.1	261-П-ППО1	Часть 1 «Линейный объект»	
2.2	261-П-ППО2	Часть 2 «Схема планировочной организации земельного участка»	
3		Раздел 3 «Технологические и конструктивные решения линейного объекта. Искусственные сооружения»	
3.1	261-П-ТКР1	Часть 1. Технологические и конструктивные решения линейного объекта	
3.2	261-П-ТКР2	Часть 2. Автоматизация и телемеханизация	
3.3	261-П-ТКР3	Часть 3. Комплекс инженерно-технических средств охраны	
4		Раздел 4 «Здания, строения и сооружения, входящие в инфраструктуру линейного объекта»	
4.1	261-П-ИЛО1	Часть 1 «Система электроснабжения»	
4.2	261-П-ИЛО2	Часть 2 «Конструктивные и объемно-планировочные решения»	
4.3	261-П-ИЛО3	Часть 3 «Система водоотведения»	
4.4	261-П-ИЛО4	Часть 4 «Отопление, вентиляция и кондиционирование воздуха, тепловые сети»	
4.5	261-П-ИЛО5	Часть 5 «Сети связи»	
4.6	261-П-ИЛО6	Часть 6 «Электрохимическая защита»	
5	261-П-ПОС	Раздел 5 «Проект организации строительства»	
6	261-П-ПОД	Раздел 6 «Проект организации работ по сносу (демонтажу) линейного объекта»	
7		Раздел 7 «Мероприятия по охране окружающей среды»	
7.1	261-П-ООС1	Часть 1 «Перечень мероприятий по охране окружающей среды»	
7.2	261-П-ООС2	Часть 2 «Проект рекультивации нарушенных земель»	
8	261-П-ПБ	Раздел 8 «Мероприятия по обеспечению пожарной безопасности»	
9	261-П-СМ	Раздел 9 «Смета на строительство»	

Взам. инв. №		Подп. и дата	261-П-СП						Стадия	Лист	Листов
			Изм.	Коп.уч.	Лист	№ док.	Подп.	Дата			
Инв. № подл.			Разраб.	Клековкин		24.12.21	Состав проектной документации		426	ООО «ЭлГазПроект»	
			Н. контр.	Юнусова		24.12.21					
			ГИП	Клековкин		24.12.21					

10		Раздел 10 «Иная документация в случаях, предусмотренных федеральными законами»	
10.1	261-П-ГОЧС1	Часть 1 «Перечень мероприятий по гражданской обороне, мероприятий по предупреждению чрезвычайных ситуаций природного и техногенного характера»	
10.2	261-П-ГОЧС2	Часть 2 «Структурированная система мониторинга и управления инженерными системами зданий и сооружений»	
10.3		Часть 3 «Декларация промышленной безопасности опасных производственных объектов»	
10.3.1	261-П-ДПБ1	Книга 1 «Декларация промышленной безопасности опасных производственных объектов»	
10.3.2	261-П-ДПБ2	Книга 2 «Приложение № 1 Расчетно-пояснительная записка к Декларации промышленной безопасности опасного производственного объекта»	
10.3.3	261-П-ДПБ3	Книга 3 «Приложение № 2 Информационный лист к Декларации промышленной безопасности опасного производственного объекта»	
10.4	261-П-ЭЭ	Часть 4 «Мероприятия по обеспечению соблюдения требований энергетической эффективности и требований оснащенности зданий, строений, сооружений приборами учета используемых энергетических ресурсов»	
10.5	261-П-ТБЭ	Часть 5 "Требования к обеспечению безопасной эксплуатации объектов капитального строительства"	
10.6	261-П-ОУТ	Часть 6. Организация и условия труда работников. Управление производством	
10.7	261-П-СОКН	Часть 7. Обеспечение сохранности объектов культурного наследия	

Инв. № подл.	Подп. и дата	Взам. инв. №					261-П-СП	427	Лист
			Изм.	Коп.уч.	Лист	№ док.			



Регистрационный номер - СРО-П-019-0274149482 от 11 июля 2017 г. (СРО
Ассоциации ЭАЦП «Проектный портал» № Ростехнадзора: СРО-П-019-26082009)

**"ТРУБОПРОВОД МЕТАНОЛА ОТ ПРОМЫШЛЕННОЙ
ПЛОЩАДКИ ООО "ПГ "ФОСФОРИТ" ДО "ПОРТЭНЕРГО
УСТЬ-ЛУГА"**

ПРОЕКТНАЯ ДОКУМЕНТАЦИЯ

Раздел 1 «Пояснительная записка»

261-П-ПЗ

Изм.	№ док.	Подп.	Дата



Общество с ограниченной ответственностью
«ОйлГазПроект»

Регистрационный номер - СРО-П-019-0274149482 от 11 июля 2017 г. (СРО Ассоциации ЭАЦП «Проектный портал» № Ростехнадзора: СРО-П-019-26082009)

**"ТРУБОПРОВОД МЕТАНОЛА ОТ ПРОМЫШЛЕННОЙ
ПЛОЩАДКИ ООО "ПГ "ФОСФОРИТ" ДО "ПОРТЭНЕРГО
УСТЬ-ЛУГА"**

ПРОЕКТНАЯ ДОКУМЕНТАЦИЯ

Раздел 1 «Пояснительная записка»

261-П-ПЗ

Главный инженер

Главный инженер проекта



Т.Р. Саттаров

Н.Ю. Клековкин

Изм.	№ док.	Подп.	Дата

Взам. инв. №	
Подп. и дата	
Инв. №подп.	261

СОДЕРЖАНИЕ ТОМА

Обозначение	Наименование	Примечание
261-П-ПЗ-С	Содержание тома	2
261-П-ПЗ-ТЧ	Текстовая часть	3


Согласовано		

Взам. инв. №	
Подп. и дата	

Инв. №подл.	261
-------------	-----

261-П-ПЗ-С					
Изм.	Кол. уч.	Лист	№ док.	Подп.	Дата
Разраб.		Дерябина		<i>[Signature]</i>	04.03.22
Проверил		Евглевский		<i>[Signature]</i>	04.03.22
Н. контр.		Саттаров		<i>[Signature]</i>	04.03.22
ГИП		Клековкин		<i>[Signature]</i>	04.03.22

Содержание тома	Стадия	Лист	Листов
	П	1	1


ООО «ОйлГазПроект»

СОДЕРЖАНИЕ

1 ИСХОДНЫЕ ДАННЫЕ И КРАТКАЯ ХАРАКТЕРИСТИКА ЛИНЕЙНОГО ОБЪЕКТА	4
2 КРАТКАЯ ХАРАКТЕРИСТИКА РАЙОНА СТРОИТЕЛЬСТВА	6
2.1 Местоположение объекта	6
2.2 Физико-географические сведения о районе работ	6
2.3 Климатические условия	8
2.4 Свойства грунтов	11
3 ОПИСАНИЕ ТЕХНОЛОГИИ ПРОЦЕССА ТРАНСПОРТИРОВАНИЯ ПРОДУКТА	12
4 ХАРАКТЕРИСТИКА ПАРАМЕТРОВ ЛИНЕЙНОГО ТРУБОПРОВОДА	13
4.1 Сведения о проектной мощности (пропускной способности) трубопровода	13
4.2 Сведения о рабочем давлении и максимально допустимом рабочем давлении	14
5 ТЕХНОЛОГИЧЕСКИЕ И КОНСТРУКТИВНЫЕ РЕШЕНИЯ	15
5.1 Характеристика трассы трубопровода	15
5.2 Безопасное расстояние от оси трубопровода до населенных пунктов, инженерных сооружений при параллельном прохождении трубопровода с указанными объектами	15
5.3 Сведения об опасных участках на трассе трубопровода и обоснование выбора размера защитных зон	16
5.4 Сведения о категории и классе линейного объекта	16
5.5 Обоснование толщины стенки трубопровода	17
5.6 Описание проектных решений по прохождению трассы внеплощадочных трубопроводов	19

Инв. №подп.	261.2.1	Подп. и дата	Взам. инв. №							Лист
Изм.	Коп.уч.	Лист	№ док.	Подп.	Дата	261-П-ПЗ-ПРЛ			431	2

Перечень обозначений и сокращений

- ИГЭ – инженерно-геологический элемент
 НТД – нормативно-технический документ
 СОД – средства очистки и диагностики
 СРО – саморегулирующая организация
 УЗА – узел запорной арматуры

Инв. №подп.	261.2.1	Подп. и дата	Взам. инв. №							261-П-ПЗ-ПРЛ	432	Лист
				Изм.	Коп.уч.	Лист	№ док.	Подп.	Дата			3

1 ИСХОДНЫЕ ДАННЫЕ И КРАТКАЯ ХАРАКТЕРИСТИКА ЛИНЕЙНОГО ОБЪЕКТА

Основаниями для разработки проектной документации "Трубопровод метанола от промышленной площадки ООО "ПГ "ФОСФОРИТ" до "Портэнерго Усть-Луга" являются:

Задание на проектирование объекта "Трубопровод метанола от промышленной площадки ООО "ПГ "ФОСФОРИТ" до "Портэнерго Усть-Луга", утверждённое исполнительным директором ООО «ЕХСЗ-3» Долговым И.В.

- материалы инженерных изысканий по объекту "Трубопровод метанола от промышленной площадки ООО "ПГ "ФОСФОРИТ" до "Портэнерго Усть-Луга", выполненные ООО «ОйлГазПроект» в 2021 г.

Проектом "Трубопровод метанола от промышленной площадки ООО "ПГ "ФОСФОРИТ" до "Портэнерго Усть-Луга" предусматривается:

– строительство магистрального метанолопровода от площадки завода по производству метанола на промышленной площадке ООО «ПГ «Фосфорит» до «Портэнерго» Усть-Луга»;

– строительство узлов пуска и приема средств очистки и диагностики (СОД), узлов запорной арматуры (УЗА) на проектируемом метанолопроводе.

Диаметр и толщина стенки трубопровода в точке подключения: трубопровод с наружным диаметром 325 мм (DN300), толщина стенки 8 мм (толщина стенки указана с учетом рабочего давления 6,3 МПа при расходе 2,935 млн т/год).

Категория трубопровода: В связи с большим количеством естественных и искусственных преград для всего трубопровода принята категория I. Наиболее ответственные участки (река Луга, болота 3 типа) приняты высшей категории.

Класс трубопровода: III класс согласно п.6.2.2 СП 36.13330.2012

Общая протяженность трассы: 32750 м.

Максимальное рабочее давление 4,3 МПа.

Рабочая среда: метанол плотностью 791 кг/м³.

Проектная производительность трубопровода: 2,935 млн. т/год.

Материал стенки трубы: сталь 09Г2С.

Температура рабочей среды: от -20°С до +45°С.

Уровень ответственности объекта - повышенный (I) в соответствии с № 384-ФЗ.

Режим работы – круглосуточный, непрерывный, 8760 ч в году.

Принадлежность к особо опасным производственным объектам – опасный производственный объект (I класс опасности), горючая, токсичная жидкость, транспортируемая по трубопроводу.

Категории проектируемого объекта по взрывопожарной и пожарной опасности приведены в таблице 1.1.

В составе проектируемого объекта также предусмотрены:

- Узел пуска СОД;
- УЗА №1;
- УЗА №2;
- УЗА №3;
- УЗА №4;
- УЗА №5;

Изм.	Коп.уч.	Лист	№ док.	Подп.	Дата
Инд. №подп.	261.2.1				
Подп. и дата					
Взам. инв. №					

					261-П-ПЗ-ПРЛ		433		Лист
									4

– Узел приема СОД.

Таблица 1.1. Классификация объектов проектирования по взрывопожарной и пожарной опасности:

Наименование зданий, сооружений, установок	Категория по взрывопожарной и пожарной опасности по СП 12.13130.2009	Класс пожара по ФЗ-123
Узлы запорной арматуры	Ан	В
Узлы СОД	Ан	В

Границами проектирования является: со стороны площадки ООО «ПГ «Фосфорит» – ограждение площадки завода по производству метанола на промышленной площадке ООО «ПГ «Фосфорит», с другой стороны границей проектирования магистрального метанолопровода является ограждение площадки «Портэнэрг Усть-Луга».

Проектируемый метанолопровод относится к магистральным трубопроводам и запроектирован согласно требованиям СП 36.13330.2012, СП 86.13330.2014.

Проектная документация разработана в соответствии с требованиями действующих нормативных документов:

– Приказ от 11.12.2020 г. №517 "Об утверждении федеральных норм и правил в области промышленной безопасности «Правила безопасности для опасных производственных объектов магистральных трубопроводов»;

– Приказ от 15.12.2020 №534 Об утверждении «Федеральных нормы и правил в области промышленной безопасности «Правила безопасности в нефтяной и газовой промышленности»;

– СП 36.13330.2012 «Магистральные трубопроводы»;

– СП 86.13330.2014 «Магистральные трубопроводы»;

– ВСН 005-88 «Строительство промысловых стальных трубопроводов. Технология и организация»;

– ВСН 008-88 «Строительство магистральных и промысловых трубопроводов. Противокоррозионная и тепловая изоляция»;

– ВСН 011-88 «Строительство магистральных и промысловых трубопроводов. Очистка полости и испытание»;

– ВСН 012-88 «Строительство магистральных и промысловых трубопроводов. Контроль качества и приемки работ».

Инв. №подп.	261.2.1	Подп. и дата	Взам. инв. №							261-П-ПЗ-ПРЛ	434	Лист
				Изм.	Коп.уч.	Лист	№ док.	Подп.	Дата			5

2 КРАТКАЯ ХАРАКТЕРИСТИКА РАЙОНА СТРОИТЕЛЬСТВА

2.1 Местоположение объекта

В административном отношении участок работ расположен в Ленинградской области, Кингисеппского района. Кингисеппский муниципальный район находится на юго-западе Ленинградской области. Кингисепп – административный центр Кингисеппского района. Город расположен в 130 км к юго-западу от города Санкт-Петербурга.

Границы муниципального образования совпадают с границами Кингисеппского района Ленинградской области. Площадь Кингисеппского района составляет 284,2 тыс.га, что составляет 5,4% от территории всей Ленинградской области. МО «Кингисеппский район» включает в себя территории города Кингисеппа и административных округов, вошедших в его состав: Большелуцкого, Кайболовского, Кузёмкинского, Котельского, Опольевского, Нежновского, Сойкинского, Пустомержского, Усть-Лужского. На территории района расположены 195 сельских населенных пунктов.

Район является приграничным, пересекается транспортными магистралями федерального значения (автодороги и железная дорога).

Длина береговой линии Финского залива - 125,8 км (Нарвский залив, Лужская губа, Копорская губа).

2.2 Физико-географические сведения о районе работ

Рельеф района представляет собой слегка холмистую равнину (абсолютные высоты 0-150 метров над уровнем моря) с подзолистыми и болотными почвами.

Кингисеппский район целиком расположен на территории Восточно-Европейской (Русской) равнины. В Кингисеппском районе основным типом почв являются подзолистые, бедные перегноем и отличающиеся значительной кислотностью. При этом на суглинках, в низких местах с повышенным накоплением влаги, главным образом в еловых лесах, образуются сильноподзолистые почвы с мощным верхним слоем.

В более высоких местах, менее благоприятных для накопления влаги, образуются среднеподзолистые почвы. На супесях и песках, плохо удерживающих влагу, в сосняках встречаются слабоподзолистые почвы. Там, где преобладает травяная растительность, - на лесных вырубках, в редких смешанных или лиственных лесах - образовались дерново-подзолистые почвы.

В низинах и на плоских участках местности, при слабом стоке (плохом дренаже) атмосферных вод, вызывающем их застой на поверхности, а иногда при высоком уровне стояния грунтовых вод образуются торфянистые и болотистые почвы.

Почвы в западной части района в основном дерново-подзолистые, болотные и торфяные, в долине реки Луга - аллювиальные, на востоке - дерново-карбонатные, на севере - слабоподзолистые и среднеподзолистые. Основными почвообразующими породами являются пески и супеси, торф, глины и суглинки.

Инв. №подп.	261.2.1	Подп. и дата	Взам. инв. №							Лист
				261-П-ПЗ-ПРЛ						
Изм.	Коп.уч.	Лист	№ док.	Подп.	Дата				6	

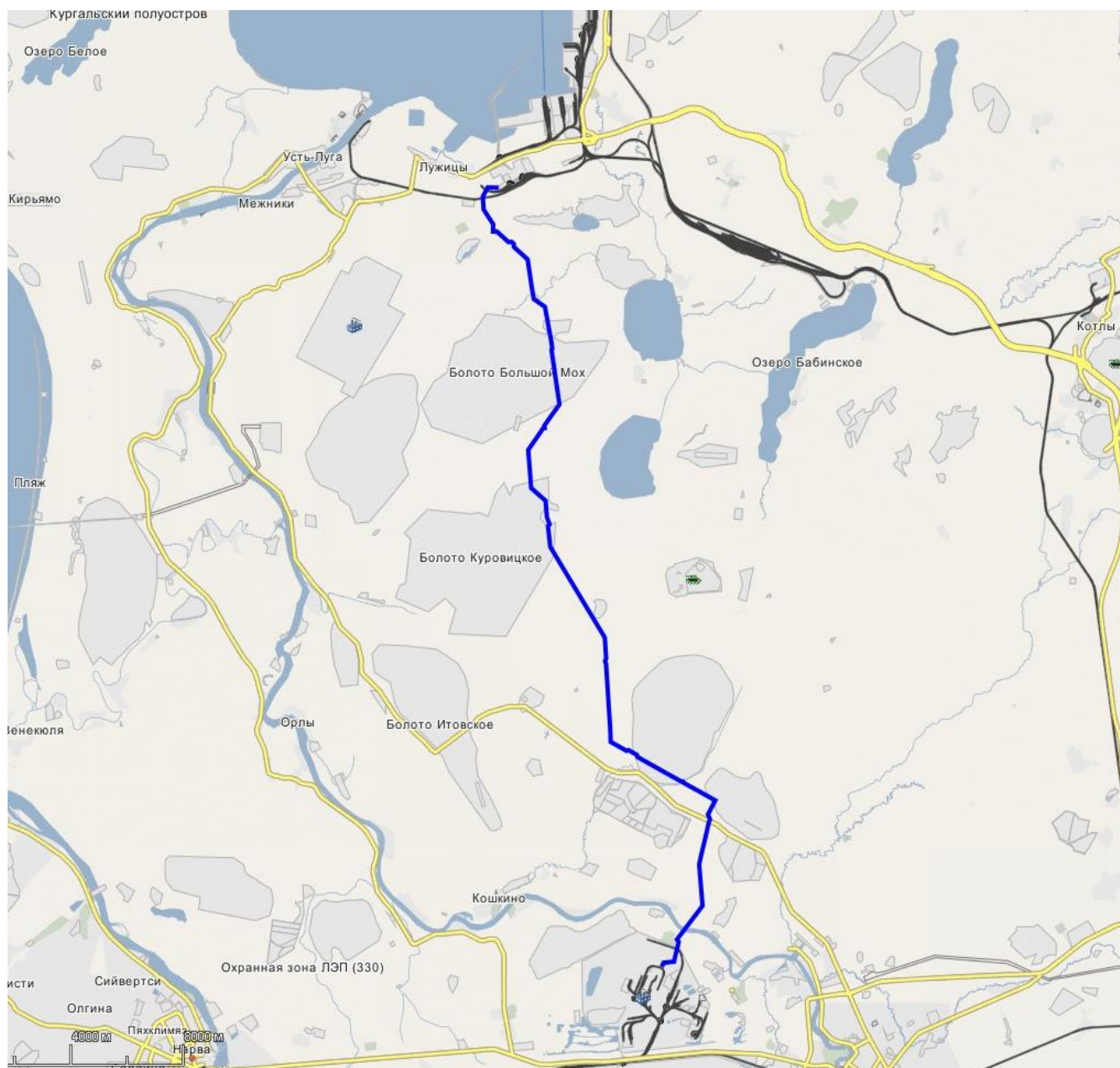


Рисунок 1 – Обзорная схема района работ

Ледник, спускавшийся когда-то со Скандинавского полуострова, оставил здесь большое количество валунов.

К востоку от Лужской губы расположена Сойкинская возвышенность, а в долинах крупных рек - низменности (Лужская и Плюсская). Через территорию района проходит Балтийско-Ладожский уступ (глинт).

На территории района расположены следующие особо охраняемые природные территории:

- Ингерманландский государственный природный заповедник;
- Дубравы у деревни Велькота - региональный комплексный заказник;
- Котельский региональный комплексный заказник.

Инв. №подп.	Взам. инв. №
261.2.1	
Подп. и дата	

Изм.	Коп.уч.	Лист	№ док.	Подп.	Дата

На исследуемой территории отсутствует проявление опасных геологических процессов и явлений, отрицательно влияющих на строительство и эксплуатацию проектируемого метаноопровода, как водная эрозия, морозное пучение, карст.

Климат Кингисеппского района характеризуется как умеренно континентальный, влажный (700-850 мм осадков в год).

На формирование климата на территории района заметное влияние оказывает Финский залив: в прибрежной зоне в летнее время количество облачности меньше, а в зимнее - несколько больше, чем над континентальной частью. На климатические характеристики небольшое влияние оказывает рельеф. Наиболее крупные возвышенности Сойкинская и Ижорская являются природными барьерами на пути перемещения воздушных масс и влияют на перераспределение облачности и осадков.

Осенне-зимний период отмечен настоящим натиском циклонов (около 140 дней в году), которые несут теплый и влажный воздух на восток, что определяет преобладание в крае западных и юго-западных ветров.

Как правило, в Кингисеппском районе сравнительно мягкая зима с частыми оттепелями. Средние температуры: январь - минус 9-11°C, июль - плюс 16-17°C. Продолжительность безморозного периода - 126-155 дня.

Среднегодовое количество осадков - 557-609 мм. Максимальная влажность воздуха в ноябре-декабре - 88%, минимальная в мае - 67%. Продолжительность залегания снежного покрова составляет 127-152 дня. Средняя высота снежного покрова - 41 см. Глубина промерзания почвы - 0,5 м.

Отличительной чертой Кингисеппского района и всей Ленинградской области является природный феномен высоких широт – белые ночи, которые наступают в конце мая и продолжаются до середины июля.

Гидрографическая сеть территории Кингисеппского района развита, принадлежит бассейну Балтийского моря. Основные реки: Нарва, Луга, Систа, Россонь. Река Луга протекает по Кингисеппскому району и впадает в Лужскую губу Финского залива.

2.3 Климатические условия

Климат района проектирования умеренно холодный, переходный от морского к континентальному.

Согласно картам районирования участок работ расположен:

- в III дорожно-климатической подзоне (СП 34.13330.2012);
- в климатическом районе IIB (СП131.13330.2018);
- в 1 зоне влажности (СП 50.13330.2012).

В метеорологическом отношении район строительства является изученным. Существующая сеть пунктов наблюдений позволяет оценить гидрометеорологические условия участка размещения объекта.

Климатическая характеристика района работ составлена по данным наблюдений метеорологической станции Кингисепп – наиболее близко расположенной к рассматриваемому участку и Санкт-Петербургу – ближайшей метеостанции, представленной СП 131.13330.2018.

Инв. №подп.	261.2.1	Подп. и дата	Взам. инв. №							Лист
				261-П-ПЗ-ПРЛ				437	8	
Изм.	Коп.уч.	Лист	№ док.	Подп.	Дата					

Средняя годовая температура воздуха по метеостанции Кингисепп составляет плюс 5,3 °С. Средняя температура самого холодного месяца (январь) составляет минус 10,9 °С, самого теплого (июль) составляет плюс 24,0 °С. Абсолютная максимальная температура, зарегистрированная в августе, составила плюс 35,3 °С. Абсолютная минимальная температура, зафиксированная в феврале - составила минус 40,0 °С.

Сведения о средней температуре воздуха в районе строительства приведены в таблице 2.1.

Таблица 2.1 — Средняя месячная и годовая температура воздуха, °С

Метеостанция	I	II	III	IV	V	VI	VII	VIII	IX	X	XI	XII	Год
Кингисепп	-6,5	-6,1	-1,5	4,7	11,1	15,4	17,7	15,9	10,9	5,5	0,4	-3,6	5,3

На рассматриваемой территории с августа по апрель (как и в целом в году) преобладают ветра юго-восточного направления, в период с мая по июль – северо-западные ветры.

Среднегодовая скорость ветра – 2,1 м/с, средняя за январь – 2,4 м/с и средняя в июле – 1,8 м/с. Преобладающими ветрами являются ветры южного направления. Средняя скорость ветра, вероятности превышения которой составляет за год 5% составляет 5 м/с.

Данные о количестве осадков и их распределении в течение года приведены в таблице 2.2.

Таблица 2.2 — Количество осадков и их распределение в течение года, мм

Вид осадков	I	II	III	IV	V	VI	VII	VIII	IX	X	XI	XII	год
твёрдые	25	23	19	8	-	-	-	-	-	4	17	21	117
жидкие	2	1	4	20	44	67	83	88	78	49	20	8	464
смешанные	9	9	11	12	3	-	-	-	2	12	24	17	99

В районе изысканий возможны следующие опасные гидрометеорологические явления согласно перечню, представленного в СП 11-103-97:

- Очень сильный ветер – ветер при порывах 24 м/с;
- Шквал – скорость ветра при порыве 25 м/с;
- Дождь слоем осадков более 50 мм за 12 часов;
- Дождь слоем осадков более 50 мм за 5 часов;
- Очень сильный дождь слоем осадков более 70 мм за 3 часа;
- Ливень слоем осадков более 30 мм за 1 ч и менее;
- Гололед. Отложение льда на проводах толщиной стенки более 22 мм.

Климатические параметры холодного периода года приведены в таблице 2.3, климатические параметры теплого периода года приведены в таблице 2.4.

Изм.	Коп.уч.	Лист	№ док.	Подп.	Дата
Инд. №подп.	261.2.1				
Подп. и дата					
Взам. инв. №					

Изм.	Коп.уч.	Лист	№ док.	Подп.	Дата

Таблица 2.3 — Климатические параметры холодного периода года

Климатическая характеристика	Значение параметра
Температура воздуха наиболее холодных суток обеспеченностью 0,98, °С	-31
Температура воздуха наиболее холодных суток обеспеченностью 0,92, °С	-28
Температура воздуха наиболее холодной пятидневки обеспеченностью 0,98, °С	-27
Температура воздуха наиболее холодной пятидневки обеспеченностью 0,92, °С	-24
Абсолютная минимальная температура воздуха, °С	-40
Средняя суточная амплитуда температуры воздуха наиболее холодного месяца, °С	5,8
Продолжительность (сут.) и средняя температура воздуха, °С, периода со средней суточной температурой воздуха < или = 0 °С	130 (-4,4)
То же, < или = 8 °С	211(-1,2)
То же, < или = 10 °С	230 (-0,4)
Средняя месячная относительная влажность воздуха наиболее холодного месяца, %	86
Количество осадков за ноябрь-март, мм	322
Средняя скорость ветра за период со средней сут. темп. ≤ 8°С, м/с	2,4

Таблица 2.4 — Климатические параметры теплого периода года

Климатическая характеристика	Значение параметра
Температура воздуха обеспеченностью 0,95, °С	22
Температура воздуха обеспеченностью 0,98, °С	25
Абсолютная максимальная температура воздуха, °С	37
Средняя суточная амплитуда температуры воздуха наиболее теплого месяца, °С	8,2
Средняя месячная относительная влажность воздуха наиболее теплого месяца, %	71
Количество осадков за апрель-октябрь, мм	438
Суточный максимум осадков, мм	76
Средняя скорость ветра за июль (самый теплый месяц), м/с	2,3

В соответствии с СП 20.13330.2016 «Нагрузки и воздействия» по давлению ветра участок строительства относится ко II ветровому (нормативное значение ветрового давления 0,3 кПа), III снеговому району (расчетное значение веса снегового покрова

Изм.	Коп.уч.	Лист	№ док.	Подп.	Дата

Изм.	Коп.уч.	Лист	№ док.	Подп.	Дата

1,5 кПа); по толщине стенки гололеда исследуемая территория отнесена к району III (толщина стенки гололеда 10 мм).

2.4 Свойства грунтов

В тектоническом отношении район изысканий расположен в пределах Восточно-Европейской платформы. В ее составе выделяется Русская плита (северо-западная окраина), где фундамент, представленный кристаллическими породами, погружен и перекрыт осадочным чехлом, сложенным вулканогенно-осадочными образованиями. В строении фундамента участвуют архейские, ниже- и среднепротерозойские толщи.

Глубина залегания фундамента на Русской плите изменяется от нескольких сотен метров (на поднятиях) до нескольких тысяч метров (во впадинах). Породы, имеют возраст от венда до кайнозоя и образуют верхний этаж структур Русской плиты. Фундамент в её центральной части погружен на глубину 3-4 км. Южная и юго-восточная части – Балтийский кристаллический щит, занимающий почти всю северную половину Ленинградской области, характеризуется пологим и относительно неглубоким (500–600 м) погружением фундамента к югу и юго-востоку.

Основной особенностью геологической структуры этой области является пологое моноклинальное залегание слагающих ее образований, с очень слабым падением их к югу и юго-востоку. Соответственно в этом же направлении происходит последовательная смена древних осадочных толщ более молодыми, выходящими на поверхность по восстанию слоев.

Инженерно–геологическая модель участка изысканий до глубины 5,0-21,0 м представлена тринадцатью инженерно–геологическими элементами и основана на статистической обработке физико–механических свойств грунтов при доверительной вероятности $\alpha=0.85$ и $\alpha=0.95$ в соответствии с ГОСТ 20522-2012 с учетом их происхождения, вида, подвида или разновидности, согласно ГОСТ 25100-2020:

- ИГЭ 1 – насыпной грунт tQIV
- ИГЭ 2 – почвенно-растительный слой hQIV
- ИГЭ 3 – торф сильноразложившийся bQ
- ИГЭ 4 – суглинок полутвердый IgIII
- ИГЭ 4А – суглинок тугопластичный IgIII
- ИГЭ 4Б – суглинок мягкопластичный IgIII
- ИГЭ 5 – песок мелкий влажный IgIII
- ИГЭ 5А – песок мелкий водонасыщенный IgIII
- ИГЭ 6 – песок средней крупности влажный IgIII
- ИГЭ 6А – песок средней крупности водонасыщенный IgIII
- ИГЭ 7 – песок крупный водонасыщенный IgIII
- ИГЭ 8 – песчаник очень низкой прочности O1
- ИГЭ 9 – глина твердая €1.

я

Инв. №подл.	261.2.1	Подп. и дата	Взам. инв. №							261-П-ПЗ-ПРЛ	440	Лист
				Изм.	Коп.уч.	Лист	№ док.	Подп.	Дата			11

3 ОПИСАНИЕ ТЕХНОЛОГИИ ПРОЦЕССА ТРАНСПОРТИРОВАНИЯ ПРОДУКТА

По проектируемому магистральному метаноопроводу транспортируется метанол, производимый на промышленной площадке ООО «ПГ «Фосфорит» до «Портэнэрго» Усть-Луга».

Производительность транспортируемого метанола принята согласно заданию на проектирование, объекта "Трубопровод метанола от промышленной площадки ООО "ПГ "ФОСФОРИТ" до "Портэнэрго Усть-Луга", утверждённое исполнителем директором ООО «ЕХСЗ-3» Долговым И.В.

Режим работы – круглосуточный, непрерывный.

По проектируемому метаноопроводу транспортируется метанол технический по ГОСТ 2222-95, International Methanol Producers & Consumers Association (IMPCA) Methanol reference specifications и Federal Specification Methanol (Methyl Alcohol) O-M-232N 8 February 2016 (USA). Характеристики транспортируемого метанола представлены в таблице 3.1:

Таблица 3.1 – Характеристики транспортируемого метанола

Наименование показателя	Норма для марки	
	А	Б
Внешний вид	Бесцветная прозрачная жидкость без нерастворимых примесей	
Плотность при 20 °С, г/см ³	0,791-0,792	
Смешиваемость с водой	Смешивается с водой без следов помутнения и опалесценции	
Температурные пределы:		
предел кипения, °С	64,0-65,5	
99% продукта перегоняется в пределах, °С, не более	0,8	1,0
Массовая доля воды, %, не более	0,05	0,08

Температура вспышки - 6 °С, температура воспламенения - 13 °С, относится к легковоспламеняющимся жидкостям (ЛВЖ). Температурные пределы распространения пламени: нижний – 5 °С, верхний – 39 °С; концентрационные пределы распространения пламени - 6,98-35,5 % (об.).

Смешивается с водой. Сильный яд, действующий на нервную и сосудистую системы, может вызвать слепоту, прием во внутрь 30 мг приводит к смертельному исходу, следует избегать контакта с кожей, глазами, слизистыми оболочками. Обладает высокой проникающей способностью, пары также ядовиты. Предельно допустимая концентрация (ПДК) в воздухе рабочей зоны - 5 мг/м³, максимальная разовая концентрация в атмосферном воздухе населенных мест - 1 мг/м³, среднесуточная - 0,5 мг/м³.

Минимальная и максимальная допустимая температура стенки трубопровода при эксплуатации принимается в соответствии с температурой транспортируемого продукта.

Изм.	Коп.уч.	Лист	№ док.	Подп.	Дата
Инд. №подп.	261.2.1				
Подп. и дата					
Взам. инв. №					

					261-П-ПЗ-ПРЛ		441	Лист
								12

4 ХАРАКТЕРИСТИКА ПАРАМЕТРОВ ЛИНЕЙНОГО ТРУБОПРОВОДА

4.1 Сведения о проектной мощности (пропускной способности) трубопровода

Производительность транспортируемого метанола указана в таблице 4.1.

Режим работы – круглосуточный, непрерывный. Требуемое технологическое давление в конце трубопровода 0,6 МПа.

Таблица 4.1 – Объем транспортировки метанола

Вариант транспортировки метанола	Объем транспортируемого метанола		
	млн т/год	м ³ /сут	т/сут
Базовый	2,935	10 166	8 041

Базовый вариант 2,935 млн т/год.

При выполнении расчета приняты следующие исходные данные:

- объем транспортировки метанола – 10 166 м³/сут (2,935 млн.т./год);
- принятая плотность перекачиваемого метанола – 791-792 кг/м³;
- температура перекачиваемой жидкости – от минус 20 до плюс 45°С.

Таблица 4.2 – Исходные данные и результаты гидравлического расчета трассы проектируемого метанолопровода для производительности 2,935 млн т/год

Начало участка	Конец участка	Длина, км	Диаметр, мм	Толщина стенки, мм	Расход жидкости, м ³ /сут	Скорость жидкости, м/с	Отметка начала участка, м	Отметка конца участка, м	Перепад геодезических высот, м	Потери давления от геодезического перепада высот, МПа	Потери гидравлические, МПа	Давление начальное, МПа	Давление конечное, МПа
ООО «ПГ «Фосфорит»	«Портэнэрга Усть-Луга»	32,8	325	8	10 166	1,6	24	3	-21	-0,16	1,91	4,30	2,55

Инва. №подп.	Подп. и дата	Взам. инв. №
261.2.1		

Изм.	Коп.уч.	Лист	№ док.	Подп.	Дата

По результатам расчета оптимальным диаметром для проектируемого трубопровода является DN 300, данный диаметр позволяет эксплуатацию метанолопровода с заданными параметрами по расходу и требуемому давлению.

4.2 Сведения о рабочем давлении и максимально допустимом рабочем давлении

Рабочее давление для метанолопровода от Завода по производству метанола на территории промышленной площадки ООО «ПГ «Фосфорит» по трубопроводу до «Портэнэрго» Усть-Луга», принято равным 4,3 МПа, данное давление позволяет транспортировать метанол в конечную точку с заданными параметрами. Расчетное давление применяемой ЗРА и оборудования на проектируемом метанолопроводе принято равным 6,3 МПа.

Инв. №подп.	261.2.1	Подп. и дата	Взам. инв. №							261-П-ПЗ-ПРЛ	443	Лист
				Изм.	Кол.уч.	Лист	№ док.	Подп.	Дата			14

5 ТЕХНОЛОГИЧЕСКИЕ И КОНСТРУКТИВНЫЕ РЕШЕНИЯ

Проектной документацией предусмотрено строительство магистрального метанолопровода от площадки завода по производству метанола на промышленной площадке ООО «ПГ «Фосфорит» до «Портэнэрго» Усть-Луга», диаметром 325 мм, протяженностью 32 750,7 м.

Проектируемый метанолопровод относится к магистральным трубопроводам и запроектирован согласно:

- СП 36.13330.2012 «Магистральные трубопроводы»;
- СП 86.13330.2014 «Магистральные трубопроводы»;

Обязательным условием для применения труб, материалов и изделий является наличие документов, подтверждающих их соответствие обязательным требованиям, установленным Федеральным законом № 184-ФЗ от 27.12.2002 г. «О техническом регулировании», в том числе требованиям технических регламентов Таможенного союза (ТР ТС) 010/2011, 012/2011 или иных, которые распространяются на данный вид устройств и изделий.

5.1 Характеристика трассы трубопровода

Основным критерием выбора трассы служили минимизация ущерба окружающей природной среде, обеспечение высокой эксплуатационной надежности, соблюдение принципа коридорности.

При выборе трассы использовались картографические материалы, материалы полевых инженерно-геологических изысканий, выполненные ООО «ОйлГазПроект», учитывались инженерно-геологические условия района строительства, сложившаяся транспортная схема, применяемые методы производства строительно-монтажных работ, наличие существующих коридоров коммуникаций.

Трасса проектируемого трубопровода принята на основании актов предварительного выбора земель (по землепользователям и по угодьям), предоставленных Заказчиком и согласованных в установленном порядке.

5.2 Безопасное расстояние от оси трубопровода до населенных пунктов, инженерных сооружений при параллельном прохождении трубопровода с указанными объектами

Расстояния от оси трубопровода до населенных пунктов, инженерных сооружений при параллельном следовании или сближении приняты в зависимости от класса и диаметра трубопровода, транспортируемого продукта с учетом обеспечения безопасности существующих объектов (расчетов оценки риска от воздействия промысловых трубопроводов, являющихся опасными объектами, на населенные пункты и другие существующие объекты), но не менее значений, приведенных в таблице 4 СП 36.13330.2012.

Расстояния между параллельными трубопроводами принимаются из условий обеспечения сохранности действующих трубопроводов при строительстве нового

Инв. №подп.	261.2.1	Подп. и дата	Взам. инв. №							Лист
Изм.	Коп.уч.	Лист	№ док.	Подп.	Дата	261-П-ПЗ-ПРЛ			444	

трубопровода, безопасности при проведении работ и надежности их в процессе эксплуатации в соответствии с таблицей 6 СП 36.13330.2012.

Расстояние от оси трубопроводов до ВЛ и кабеля ВОЛС принимается в соответствии с ПУЭ.

5.3 Сведения об опасных участках на трассе трубопровода и обоснование выбора размера защитных зон

Трасса трубопровода расположена вдали от объектов инфраструктуры. К опасным участкам проектируемого трубопровода относятся участки пересечений с автомобильными дорогами и водными преградами.

Для обеспечения нормальных условий эксплуатации трубопровода устанавливаются охранные зоны в соответствии с СП 36.13330.2012 – вдоль трассы трубопровода в виде участка земли, ограниченного условными линиями, проходящими в 25 м от оси трубопровода с каждой стороны.

В охранной зоне трубопровода сторонним организациям без письменного согласия владельцев запрещается:

- возводить любые постройки и сооружения;
- высаживать деревья и кустарники всех видов, складывать корма, удобрения и материалы;
- сооружать проезды и переезды через трассы трубопроводов, устраивать стоянки автомобильного транспорта, тракторов и механизмов, размещать коллективные сады и огороды.

Охранные зоны создаются с целью предотвращения отрицательных воздействий трубопроводов на объекты, расположенные по границам этих зон.

Величина охранных зон определяется по СП 36.13330.2012 расстоянием от оси подземного трубопровода до объектов, зданий и сооружений. В пределах защитных зон запрещается строительство каких-либо объектов без согласования с эксплуатирующей организацией.

5.4 Сведения о категории и классе линейного объекта

Проектируемый метанолопровод относится к магистральным и запроектирован согласно требованиям СП 36.13330.2012, СП 86.13330.2012.

Согласно п.6.2.2 СП 36.13330.2012 метанолопровод относится к IV классу (номинальный диаметр DN 300 и менее).

В соответствии с п.6.4 (таблица 2) СП 36.13330.2012 проектируемый метанолопровод относится к III категории. Согласно требованиям п.12.3 «Сборник документов по безопасности работы с метанолом на объектах министерства газовой промышленности.» категория проектируемого метанолопровода принята В для прочностных расчетов метанолопровода.

Категории участков проектируемого метанолопровода определены в соответствии с п.6.5 (таблица 3) СП 36.13330.2012 и приведены в таблице 5.1.

Изм.	Коп.уч.	Лист	№ док.	Подп.	Дата
Инд. №подп.	261.2.1				
Подп. и дата					
Взам. инв. №					

Изм.	Коп.уч.	Лист	№ док.	Подп.	Дата

Таблица 5.1 — Сводная таблица категорий участков метанолопровода

№	Назначение участков метанолопровода	Категория участка
1	Переход через р. Луга	В
2	Переходы через водные преграды судоходные и несудоходные шириной зеркала воды в межень 25 м и более в русловой части и прибрежные участки длиной не менее 25 м каждый (от среднемеженного горизонта воды)	I
3	Переходы через водные преграды несудоходные шириной зеркала воды в межень до 25 м в русловой части	I
4	Переходы через болота III типа	В
5	Железные дороги общей сети, включая участки длиной не менее 50 м каждый по обе стороны дороги от осей крайних путей, но не менее 25 м от подошвы насыпи земляного полотна дороги и автомобильные дороги общего пользования I, II, III, IV категорий, включая участки длиной не менее 25 м каждый по обе стороны дороги от подошвы насыпи или бровки выемки земляного полотна дороги	I
6	Узлы пуска и приема очистных устройств и узлы запорной арматуры на линейной части, а также участки трубопроводов длиной 100 м, примыкающие к ним	I
7	Пересечения с подземными коммуникациями (канализационными коллекторами, нефтепроводами, нефтепродуктопроводами, газопроводами, силовыми кабелями и кабелями связи, подземными, наземными и надземными оросительными системами и т.п.) в пределах 20 м по обе стороны от пересекаемой коммуникации	II
8	Пересечения 30 м по обе стороны с воздушными линиями электропередачи напряжением, от 330 до 500 кВ	II

5.5 Обоснование толщины стенки трубопровода

Расчет толщины стенки магистрального метанолопровода выполнен согласно п.12.3 СП 36.13330.2012 с учетом прибавки на коррозию C_1 из расчета скорость 0,05 мм/год. Расчет толщины стенки метанолопровода произведен для подземного и наземного участков. Результаты расчета толщины стенки проектируемого метанолопровода приведены в таблице 5.2.

Расчетная толщина стенки трубопровода δ , см определяется по формуле:

$$\delta = \frac{n \cdot p \cdot D_{\text{н}}}{2 \cdot (R_1 + n \cdot p)}$$

где, n – коэффициент надежности по нагрузке - внутреннему рабочему давлению в трубопроводе;

p – расчетное давление, МПа;

Изм.	Коп.уч.	Лист	№ док.	Подп.	Дата

Взам. инв. №

Подп. и дата

Инд. №подп.

261.2.1

261-П-ПЗ-ПРЛ

446

Лист

17

D_n – наружный диаметр трубы, мм;

R_1 – расчетное сопротивление материала труб растяжению, МПа;

Расчетное сопротивление материала труб растяжению определяется по формуле

$$R_1 = \frac{R_1^{\text{н}} \cdot m}{k_1 \cdot k_n}$$

где m – коэффициент условий работы трубопровода;

$R_1^{\text{н}}$ – Нормативное сопротивление растяжению металла трубы;

k_1 , - коэффициент надежности по материалу;

k_n - коэффициент надежности по ответственности трубопровода.

Таблица 5.2 – Исходные данные и результаты расчета толщины стенки магистрального газопровода подключения

Наименование параметра	Значение параметра	
	Подземный трубопровод	Переход через р.Луга
Исходные данные		
Наружный диаметр трубопровода, D , мм	325	
Расчетное давление, p , МПа	6,3	
Категория трубопровода	В	
Нормативное сопротивление растяжению металла трубы, $R_1^{\text{н}}$, МПа	470	510
Коэффициент надежности по нагрузке, n (табл. 14 СП 36.13330.2012)	1,2	
Коэффициент надежности по материалу трубы, k_1 , (табл. 10 СП 36.13330.2012)	1,4	
Коэффициент условий работы трубопроводов, m (табл. 1 СП 36.13330.2012)	0,660	
Коэффициент надежности по ответственности трубопровода, k_n (табл. 12 СП 36.13330.2012)	1,1	
Назначенный срок службы трубопровода, лет	20	
Результаты расчета		
Расчетное сопротивление растяжению по прочности, R_1 , МПа	201,43	218,57
Расчетная толщина стенки трубопровода, δ , мм	6,9	6,4
Прибавка на общую коррозию, C_1 , мм	1	
Расчетная толщина стенки с учетом добавки на общую коррозию, $\delta + C_1$, мм	7,9	7,4
Принятая толщина стенки, t , мм	8	12
Расчетный срок службы трубопровода, лет	20	

Для строительства подземного участка метаноопровода приняты трубы стальные бесшовные горячедеформированные из стали марки 09Г2С группы В по ГОСТ 32528-2013 с заводским наружным антикоррозионным покрытием конструкции усиленного типа № 2 по ГОСТ 9.602-2016 (двухслойное полимерное, общей толщиной 2,2 мм):

Взам. инв. №	
Подп. и дата	
Инв. №подп.	261.2.1

Изм.	Коп.уч.	Лист	№ док.	Подп.	Дата	261-П-ПЗ-ПРЛ	447	Лист
								18

- термоплавкий полимерный слой;
- защитный слой на основе экструдированного полиэтилена.

Для строительства участка метанолопровода под рекой Луга приняты трубы стальные бесшовные горячедеформированные, из стали марки 17Г1С группы Б по ГОСТ 32528-2013 с заводским наружным антикоррозионным покрытием конструкции усиленного типа № 2 по ГОСТ 9.602-2016 (двухслойное полимерное, общей толщиной 2,2 мм):

- термоплавкий полимерный слой;
- защитный слой на основе экстрадированного полиэтилена.

Для строительства надземного участка метанолопровода приняты трубы стальные бесшовные горячедеформированные из стали марки 09Г2С группы В по ГОСТ 32528-2013.

Соединение секций труб выполнено на сварке.

Детали трубопроводов для участка подземной прокладки приняты в заводской антикоррозионной изоляции. Конструкция изоляции аналогична как для труб.

Трубы, поставляемые по ГОСТ 32358-2013, должны быть с испытанием механических свойств на растяжение, испытанием на твердость, с выполнением требований по ударной вязкости (ударная вязкость KCU при температуре минус 60 °С – не менее 29,4 Дж/см²), (ударная вязкость KCV при температуре, равной минимальной температуре стенки трубопровода при эксплуатации – не менее 25 Дж/см²). Трубы должны быть испытаны на заводе-изготовителе пробным гидравлическим давлением и иметь указание в сертификате о величине пробного давления, подвергнуты контролю в объеме 100 % на сплошность металла неразрушающими методами.

Назначенный срок службы метанолопровода – 20 лет.

Расчетный срок службы для метанолопровода – 20 лет.

5.6 Описание проектных решений по прохождению трассы внеплощадочных трубопроводов

Проектом предусматривается подземная прокладка трубопровода за исключением узлов пуска-приема СОД и участков по 2 метра в начале и конце трассы.

Общая протяженность трассы метанолопровода 32750 м.

Подземная прокладка трубопровода предусмотрена на глубине не менее 1 м от поверхности земли до верхней образующей трубопровода.

Пересечения с естественными и искусственными преградами выполнены подземно.

Защитный футляр принят из стальных труб группы качества В по ГОСТ 10705 с заводским наружным изоляционным покрытием усиленного типа конструкции № 2 по ГОСТ 9.602-2016 (двухслойное полимерное):

- термоплавкий полимерный слой;
- защитный слой на основе экстрадированного полиэтилена.

Диаметр защитного кожуха должен быть больше наружного диаметра трубопровода не менее чем на 200 мм. Для метанолопровода диаметром 325 мм принят диаметр кожуха 630x10 мм.

Инов. №подп.	261.2.1
Подп. и дата	
Взам. инв. №	

Изм.	Коп.уч.	Лист	№ док.	Подп.	Дата	261-П-ПЗ-ПРЛ	448	Лист
								19

Применение защитного кожуха предусмотрено на пересечении с категорийными автомобильными дорогами, , а также на подземных переходах, выполненных методом ГНБ (ЖД дороги, река Луга, существующие коммуникации).

Устройство вытяжных свечей на футлярах согласно разделу 10.3 СП 36.13330 не предусмотрено.

В качестве запорной арматуры на УЗА приняты краны шаровые (тип арматуры по ГОСТ Р 56001-2014).

Таблица 5.3 – Перечень запорной арматуры

Наименование	Обозначение	Кол-во, шт.
Узел запорной арматуры УЗА №1 на 2 км	Кран шаровый, стальной, подземного исполнения, под приварку, с электроприводом DN 300 мм, PN 6,3 МПа	1
	Кран шаровый, стальной, надземного исполнения, под приварку, с ручным управлением DN 50 мм, PN 6,3 МПа	2
Узел запорной арматуры УЗА №2 на 3 км	Кран шаровый, стальной, подземного исполнения, под приварку, с электроприводом DN 300 мм, PN 6,3 МПа	1
	Кран шаровый, стальной, надземного исполнения, под приварку, с ручным управлением DN 50 мм, PN 6,3 МПа	2
Узел запорной арматуры УЗА №3 на 6 км	Кран шаровый, стальной, подземного исполнения, под приварку, с электроприводом DN 300 мм, PN 6,3 МПа	1
	Кран шаровый, стальной, надземного исполнения, под приварку, с ручным управлением DN 50 мм, PN 6,3 МПа	2
Узел запорной арматуры УЗА №4 на 14 км	Кран шаровый, стальной, подземного исполнения, под приварку, с электроприводом DN 300 мм, PN 6,3 МПа	1
	Кран шаровый, стальной, надземного исполнения, под приварку, с ручным управлением DN 50 мм, PN 6,3 МПа	2
Узел запорной арматуры УЗА №5 на 23км	Кран шаровый, стальной, подземного исполнения, под приварку, с электроприводом DN 300 мм, PN 6,3 МПа	1
	Кран шаровый, стальной, надземного исполнения, под приварку, с ручным управлением DN 50 мм, PN 6,3 МПа	2

Годовые реологические свойства транспортируемого продукта: метанол технический по ГОСТ 2222-95.

С точки зрения эксплуатации, подземная прокладка трубопроводов обеспечивает экономию затрат на оплату аренды земельного участка в долгосрочное пользование, отсутствие несущих опорных конструкций и сложных систем переходов и пересечений с действующими коммуникациями, снижение риска повреждения по сравнению с надземными трубопроводами. Подземная прокладка трубопровода предусмотрена на глубине не менее 1 м от поверхности земли до верхней образующей трубопровода. На участках болот, торфяных грунтов и при пересечении мелиоративных каналов (от дна канала) заглубливание трубопровода принято не менее 1,1 м.

В соответствии с СП 36.13330.2012 при прокладке в мерзлых грунтах и для защиты от механических повреждений изоляционного покрытия предусмотрено

Изм.	Кол.уч.	Лист	№ док.	Подп.	Дата
Инва. №подп.	261.2.1				
Подп. и дата					
Взам. инв. №					

устройство подсыпки из мягких грунтов толщиной не менее 10 см над выступами дна траншеи, устройство присыпки трубопровода мягким грунтом на толщину 20 см.

Расстояния от оси трассы проектируемых трубопроводов до населенных пунктов, отдельных промышленных и сельскохозяйственных предприятий, зданий и сооружений приняты в соответствии с требованиями п.7.15 СП 36.13330.2012, а также в соответствии с техническими условиями владельцев коммуникаций и сооружений.

Повороты трубопроводов в горизонтальной и вертикальной плоскости выполнены упругим изгибом, гнутыми отводами, а также крутоизогнутыми отводами на участках, для которых не предусмотрен пропуск очистных и диагностических устройств.

Для обеспечения устойчивости проектируемых трубопроводов от выпучивания необходимо строго выдерживать проектное заглубления трубопровода, а также проектные радиусы кривизны, для чего укладку трубопровода производить только после инструментальной проверки соответствия исполнительного профиля дна траншеи проектному.

Исключение составляют пересечения с подземными коммуникациями, где глубина заложения принимается в зависимости от способа прокладки, конструктивного решения, инженерно-геологических условий перехода и согласований заинтересованных организаций.

В водонасыщенных грунтах и при появлении воды в траншее прокладка трубопроводов должна производиться с устройством водоотлива.

Земляные работы и строительно-монтажные работы при строительстве трубопроводов выполняются в соответствии с требованиями СП 86.13330.2014, ВСН 005-88, СП 36.13330.2012.

При укладке труб необходимо обеспечить сохранность труб и изоляционного покрытия, а также проектное положение трубопроводов.

Ширина траншей по дну принята с учётом технологии производства земляных работ согласно СП 45.13330.2012, СП 86.13330.2014.

Крутизна откосов траншей принята с учётом технологии производства работ и характеристик грунтов по СП 45.13330.2012, СНиП 12-04-2002 и СП 86.13330.2014.

Разработка грунта выполняется одноковшовым экскаватором, на пересечениях с подземными коммуникациями – вручную.

Обратную засыпку траншеи после укладки трубопровода предусмотрено выполнить бульдозером, в стесненных условиях – одноковшовым экскаватором, на пересечениях с подземными коммуникациями – вручную.

На участках пересечения с действующими водопропускными и подземными коммуникациями, проходящими в пределах глубины траншеи, выполнить подсыпку под действующими коммуникациями не мерзлым песком или другим малосжимаемым (модуль деформации 20 МПа и более) грунтом по всему поперечному сечению траншеи на высоту до половины диаметра пересекаемой коммуникации с послойным уплотнением грунта. Вдоль траншеи размер подсыпки по верху должен быть на 0,5 м больше с каждой стороны пересекаемой коммуникации, а откосы подсыпки должны быть не круче 1:1.

По трассе трубопроводов предусматривается установка опознавательных знаков, оборудованных щитами-указателями, на которых указывается:

- наименование трубопровода или входящего в его состав сооружения;
- местоположение оси трубопровода от основания знака;

Инв. №подп.	261.2.1	Подп. и дата	Взам. инв. №							Лист
				261-П-ПЗ-ПРЛ						
Изм.	Коп.уч.	Лист	№ док.	Подп.	Дата				21	

- привязка знака на трассе (км);
- охранная зона трубопровода, телефоны и адрес организации, эксплуатирующей данный участок трубопровода.

План трассы проектируемого метаноопровода приведен в графической части.

Решения по пересечению проектируемых трубопроводов с искусственными препятствиями приведены ниже.

Инв. №подп.	261.2.1	Подп. и дата	Взам. инв. №							261-П-ПЗ-ПРЛ	451	Лист
				Изм.	Коп.уч.	Лист	№ док.	Подп.	Дата			22



**Общество с ограниченной ответственностью
«ОйлГазПроект»**

Регистрационный номер - СРО-П-019-0274149482 от 11 июля 2017 г. (СРО
Ассоциации ЭАЦП «Проектный портал» № Ростехнадзора: СРО-П-019-26082009)

**"ТРУБОПРОВОД МЕТАНОЛА ОТ ПРОМЫШЛЕННОЙ
ПЛОЩАДКИ ООО "ПГ "ФОСФОРИТ" ДО "ПОРТЭНЕРГО
УСТЬ-ЛУГА"**

ПРОЕКТНАЯ ДОКУМЕНТАЦИЯ

Раздел 5 «Проект организации строительства»

261-П-ПОС

Том 5

Изм.	№ док.	Подп.	Дата



**Общество с ограниченной ответственностью
«ОйлГазПроект»**

Регистрационный номер - СРО-П-019-0274149482 от 11 июля 2017 г. (СРО Ассоциации ЭАЦП «Проектный портал» № Ростехнадзора: СРО-П-019-26082009)

**"ТРУБОПРОВОД МЕТАНОЛА ОТ ПРОМЫШЛЕННОЙ
ПЛОЩАДКИ ООО "ПГ "ФОСФОРИТ" ДО "ПОРТЭНЕРГО
УСТЬ-ЛУГА"**

ПРОЕКТНАЯ ДОКУМЕНТАЦИЯ

Раздел 5 «Проект организации строительства»

261-П-ПОС

Том 5

Главный инженер



Т.Р. Саттаров

Главный инженер проекта

Н.Ю. Клековкин

Изм.	№ док.	Подп.	Дата

Инд. № подл.	Взам. инв. №
261.2.5	
Подп. и дата	

СОДЕРЖАНИЕ ТОМА

Обозначение	Наименование	Примечание
261-П-ПОС-С	Содержание тома 5	2
261-П-ПОС-ТЧ-001	Текстовая часть	3
	Графическая часть	
261-П-ПОС-Ч-001	Транспортная схема 1:25000	199
261-П-ПОС-Ч-002	Схема временного переезда через действующие подземные коммуникации	200
261-П-ПОС-Ч-003	Стройгенплан М1:2000	201
261-П-ПОС-Ч-004	Стройгенплан М1:2000	202
261-П-ПОС-Ч-005	Стройгенплан М1:2000	203
261-П-ПОС-Ч-006	Стройгенплан М1:2000	204
261-П-ПОС-Ч-007	Стройгенплан М1:2000	205
261-П-ПОС-Ч-008	Стройгенплан М1:2000	206
261-П-ПОС-Ч-009	Стройгенплан М1:2000	207
261-П-ПОС-Ч-010	Стройгенплан М1:2000	208
261-П-ПОС-Ч-011	Стройгенплан М1:2000	209
261-П-ПОС-Ч-012	Стройгенплан М1:2000	210
261-П-ПОС-Ч-013	Стройгенплан М1:2000	211
261-П-ПОС-Ч-014	Стройгенплан М1:2000	212
261-П-ПОС-Ч-015	Стройгенплан М1:2000	213
261-П-ПОС-Ч-016	Стройгенплан М1:2000	214
261-П-ПОС-Ч-017	Стройгенплан М1:2000	215
261-П-ПОС-Ч-018	Стройгенплан М1:2000	216
261-П-ПОС-Ч-019	Стройгенплан М1:2000	217
261-П-ПОС-Ч-020	Стройгенплан М1:2000	218
261-П-ПОС-Ч-021	Стройгенплан М1:2000	219

Согласовано

Взам. инв. №

Подп. и дата

Инв. №подл.

261.2.5

261-П-ПОС-С						Стадия	Лист	Листов
Изм.	Кол. уч.	Подп.	№ док.	Подп.	Дата	П	1	2
Разраб.		Галлямова			27.07.21			
Рук. груп.		Галлямова			27.07.21			
Н. контр.		Юнусова			27.07.21			
ГИП		Клековкин			27.07.21			
Содержание тома 5						ООО «БилГазПроект»		

Обозначение	Наименование	Примечание
261-П-ПОС-Ч-022	Стройгенплан М1:2000	220
261-П-ПОС-Ч-023	Стройгенплан М1:2000	221
261-П-ПОС-Ч-024	Стройгенплан М1:2000	222
261-П-ПОС-Ч-025	Стройгенплан М1:2000	223
261-П-ПОС-Ч-026	Стройгенплан М1:2000	224
261-П-ПОС-Ч-027	Стройгенплан М1:2000	225
261-П-ПОС-Ч-028	Стройгенплан М1:2000	226
261-П-ПОС-Ч-029	Стройгенплан М1:2000	227
261-П-ПОС-Ч-030	Стройгенплан М1:2000	228

Инв. №подл. 261.2.5	Подп. и дата	Взам. инв. №							261-П-ПОС-С	455	Лист
			Изм.	Кол.уч.	Лист	№ док.	Подп.	Дата			2

СОДЕРЖАНИЕ

1	ХАРАКТЕРИСТИКА ТРАССЫ ЛИНЕЙНОГО ОБЪЕКТА, РАЙОНА ЕГО СТРОИТЕЛЬСТВА, ОПИСАНИЕ ПОЛОСЫ ОТВОДА И МЕСТ РАСПОЛОЖЕНИЯ НА ТРАССЕ ЗДАНИЙ, СТРОЕНИЙ И СООРУЖЕНИЙ, ПРОЕКТИРУЕМЫХ В СОСТАВЕ ЛИНЕЙНОГО ОБЪЕКТА И ОБЕСПЕЧИВАЮЩИХ ЕГО ФУНКЦИОНИРОВАНИЕ	8
1.1	Краткая характеристика района строительства	9
1.2	Климатическая характеристика	10
1.3	Инженерно-геологические условия	17
1.3.1	<i>Сведения о прочностных и деформационных характеристиках грунта в основании линейного объекта</i>	18
1.3.2	<i>Сведения об особых природно-климатических условиях земельного участка, предоставляемого для размещения линейного объекта (сейсмичность, мерзлые грунты, опасные геологические процессы и др.)</i>	22
1.4	Гидрогеологические условия	24
1.4.1	<i>Геолого-гидрогеологические условия участка перехода трассы через водоем на территории ООО «Фосфорит» ПК12+20,7–ПК14+55,3</i>	24
1.4.2	<i>Геолого-гидрогеологические условия участка перехода трассы через коридор коммуникаций ПК21 – ПК24</i>	25
1.4.3	<i>Геолого-гидрогеологические условия участка перехода трассы через реку Луга ПК 31+69,15</i>	25
1.4.4	<i>Геолого-гидрогеологические условия участка перехода трассы через автодорогу ПК34+52,69</i>	27
1.4.5	<i>Геолого-гидрогеологические условия участка перехода трассы через автодорогу ПК72+38,96</i>	28
1.4.6	<i>Геолого-гидрогеологические условия участка перехода трассы через старицу реки Солка ПК75+99,90</i>	29
1.4.7	<i>Геолого-гидрогеологические условия участка перехода трассы через автодорогу ПК79+59,61</i>	29
1.4.8	<i>Геолого-гидрогеологические условия участка перехода трассы через реку Тарарайка ПК93+17,49</i>	30
1.4.9	<i>Геолого-гидрогеологические условия участка перехода трассы через реку Курза ПК115+16,00</i>	31
1.4.10	<i>Геолого-гидрогеологические условия участка перехода трассы через автодорогу ПК149+66,27</i>	32

Согласовано		

Взам. инв. №

Подп. и дата

Инв. № подл.
261.2.5

Изм.	Кол. уч.	Подп.	№ док.	Подп.	Дата
Разраб.		Галлямова			27.07.21
Рук. груп.		Галлямова			27.07.21
Н. контр.		Юнусова			27.07.21
ГИП		Клековкин			27.07.21

261-П-ПОС-ТЧ-001

Текстовая часть

Стадия	Лист	Листов
П	1	203
 ООО «ГазПроект»		

1.4.11 Геолого-гидрогеологические условия участка перехода трассы через ручей ПК286+84,24	32
1.4.12 Геолого-гидрогеологические условия участка перехода трассы через реку Хаболовка ПК379+85,27	33
1.4.13 Геолого-гидрогеологические условия участка перехода трассы через железнодорожные пути ПК386 – ПК388	34
1.4.14 Геолого-гидрогеологические условия участка перехода трассы через автодорогу ПК410+48,71 и реку Черная ПК412+94,05	35
1.4.15 Геолого-гидрогеологические условия участка перехода трассы через автодорогу ПК425+13,73	36
1.4.16 Геолого-гидрогеологические условия участка перехода трассы через реку Белая ПК430+85,71	37
1.4.17 Геолого-гидрогеологические условия участка перехода трассы через ручей ПК440+18,68	37
1.4.18 Геолого-гидрогеологические условия участка перехода трассы через автодорогу ПК447+00,72	38
1.4.19 Геолого-гидрогеологические условия участка перехода трассы через ручей ПК474+35,44	39
1.5 Основные природные факторы, влияющие на инженерно-геологические условия территории	39
1.6 Характеристика почвенного покрова	41
1.7 Характеристика растительного покрова	41

2 СВЕДЕНИЯ О РАЗМЕРАХ ЗЕМЕЛЬНЫХ УЧАСТКОВ, ВРЕМЕННО ОТВОДИМЫХ НА ПЕРИОД СТРОИТЕЛЬСТВА ДЛЯ ОБЕСПЕЧЕНИЯ РАЗМЕЩЕНИЯ СТРОИТЕЛЬНЫХ МЕХАНИЗМОВ, ХРАНЕНИЯ ОТВАЛА И РЕЗЕРВА ГРУНТА, В ТОМ ЧИСЛЕ РАСТИТЕЛЬНОГО, УСТРОЙСТВА ОБЪЕЗДОВ, ПЕРЕКЛАДКИ КОММУНИКАЦИЙ, ПЛОЩАДОК СКЛАДИРОВАНИЯ МАТЕРИАЛОВ И ИЗДЕЛИЙ, ПОЛИГОНОВ СБОРКИ КОНСТРУКЦИЙ, КАРЬЕРОВ ДЛЯ ДОБЫЧИ ИНЕРТНЫХ МАТЕРИАЛОВ 43

3 СВЕДЕНИЯ О МЕСТАХ РАЗМЕЩЕНИЯ БАЗ МАТЕРИАЛЬНО-ТЕХНИЧЕСКОГО ОБЕСПЕЧЕНИЯ, ПРОИЗВОДСТВЕННЫХ ОРГАНИЗАЦИЙ И ОБЪЕКТОВ ЭНЕРГЕТИЧЕСКОГО ОБЕСПЕЧЕНИЯ, ОБСЛУЖИВАЮЩИХ СТРОИТЕЛЬСТВО НА ОТДЕЛЬНЫХ УЧАСТКАХ ТРАССЫ, А ТАКЖЕ О МЕСТАХ ПРОЖИВАНИЯ ПЕРСОНАЛА, УЧАСТВУЮЩЕГО В СТРОИТЕЛЬСТВЕ, И РАЗМЕЩЕНИЯ ПУНКТОВ СОЦИАЛЬНО-БЫТОВОГО ОБСЛУЖИВАНИЯ 45

4 ОПИСАНИЕ ТРАНСПОРТНОЙ СХЕМЫ (СХЕМ) ДОСТАВКИ МАТЕРИАЛЬНО-ТЕХНИЧЕСКИХ РЕСУРСОВ С УКАЗАНИЕМ МЕСТ РАСПОЛОЖЕНИЯ СТАНЦИЙ И ПРИСТАНЕЙ РАЗГРУЗКИ, ПРОМЕЖУТОЧНЫХ СКЛАДОВ И ВРЕМЕННЫХ ПОДЪЕЗДНЫХ ДОРОГ, В ТОМ ЧИСЛЕ ВРЕМЕННОЙ ДОРОГИ ВДОЛЬ ЛИНЕЙНОГО ОБЪЕКТА 47

Инва. №подл.	261.2.5	Подп. и дата	Взам. инв. №							261-П-ПОС-ТЧ-001	457	Лист
				Изм.	Коп.уч.	Лист	№ док.	Подп.	Дата			2

5 ОБОСНОВАНИЕ ПОТРЕБНОСТИ В ОСНОВНЫХ СТРОИТЕЛЬНЫХ МАШИНАХ, МЕХАНИЗМАХ, ТРАНСПОРТНЫХ СРЕДСТВАХ, ЭЛЕКТРИЧЕСКОЙ ЭНЕРГИИ, ПАРЕ, ВОДЕ, КИСЛОРОДЕ, АЦЕТИЛЕНЕ, СЖАТОМ ВОЗДУХЕ, ВЗРЫВЧАТЫХ ВЕЩЕСТВАХ (ПРИ НЕОБХОДИМОСТИ), А ТАКЖЕ ВО ВРЕМЕННЫХ ЗДАНИЯХ И СООРУЖЕНИЯХ 49

5.1 Обоснование потребности в основных строительных машинах, механизмах, транспортных средствах	49
5.2 Потребность в материально-технических ресурсах	50
5.3 Обоснование потребности в воде	52
5.4 Потребность в воде на гидроиспытания	53
5.5 Потребность в воде на пожаротушение	54
5.6 Обоснование потребности во временных зданиях и сооружениях	54

6 ПЕРЕЧЕНЬ СПЕЦИАЛЬНЫХ ВСПОМОГАТЕЛЬНЫХ СООРУЖЕНИЙ, СТЕНДОВ, УСТАНОВОК, ПРИСПОСОБЛЕНИЙ И УСТРОЙСТВ, ТРЕБУЮЩИХ РАЗРАБОТКИ РАБОЧИХ ЧЕРТЕЖЕЙ ДЛЯ ИХ СТРОИТЕЛЬСТВА (ПРИ НЕОБХОДИМОСТИ) 60

7 СВЕДЕНИЯ ОБ ОБЪЕМАХ И ТРУДОЕМКОСТИ ОСНОВНЫХ СТРОИТЕЛЬНЫХ И МОНТАЖНЫХ РАБОТ ПО УЧАСТКАМ ТРАССЫ 61

8 ОБОСНОВАНИЕ ОРГАНИЗАЦИОННО-ТЕХНОЛОГИЧЕСКОЙ СХЕМЫ, ОПРЕДЕЛЯЮЩЕЙ ОПТИМАЛЬНУЮ ПОСЛЕДОВАТЕЛЬНОСТЬ 62

8.1 Общие положения. Работы подготовительного периода	64
8.2 Последовательность сооружения линейного объекта	65
8.3 Расчистка трассы от лесов и планировка полосы отвода	65
8.4 Геодезические работы	66
8.5 Погрузочно-разгрузочные работы	67
8.6 Земляные работы	68
8.7 Устройство фундаментов зданий и сооружений	70
8.7.1 Устройство свайных фундаментов	71
8.7.2 Бетонные работы	72
8.8 Монтаж метаноопровода	74
8.9 Сварочные работы и контроль качества сварных соединений	77
8.10 Пересечения с подземными коммуникациями и ВЛ	78
8.11 Пересечения с автомобильными и железными дорогами	81
8.12 Пересечения с водными преградами	84
8.13 Переход метаноопровода через естественные и искусственные преграды методом ГНБ	86
8.13.1 Монтаж трубопровода методом ГНБ	90
8.13.2 Протаскивание трубопровода на переходе	91
8.13.3 Очистка полости и испытание	93
8.14 Очистка полости и испытания трубопроводов	94

Инв. № подл.	261.2.5	Подп. и дата	Взам. инв. №							Лист
				261-П-ПОС-ТЧ-001						
Изм.	Коп.уч.	Лист	№ док.	Подп.	Дата				3	

						7
8.15	Защита от коррозии					98
8.1	Описание системы диагностики состояния трубопровода					99
8.2	Монтаж воздушных линий электропередачи					10
0						
8.3	Монтаж систем электроснабжения и автоматизации					10
2						
8.4	Мероприятия по заземлению и молниезащите					10
5						
8.5	Перечень мероприятий по защите строительных конструкций и фундаментов от разрушения					10
7						
8.6	Производство работ в зимнее время					10
8						
9	ПЕРЕЧЕНЬ ОСНОВНЫХ ВИДОВ СТРОИТЕЛЬНЫХ И МОНТАЖНЫХ РАБОТ, ОТВЕТСТВЕННЫХ КОНСТРУКЦИЙ, УЧАСТКОВ СЕТЕЙ ИНЖЕНЕРНО-ТЕХНИЧЕСКОГО ОБЕСПЕЧЕНИЯ, ПОДЛЕЖАЩИХ ОСВИДЕТЕЛЬСТВОВАНИЮ С СОСТАВЛЕНИЕМ СООТВЕТСТВУЮЩИХ АКТОВ ПРИЕМКИ ПЕРЕД ПРОИЗВОДСТВОМ ПОСЛЕДУЮЩИХ РАБОТ И УСТРОЙСТВОМ ПОСЛЕДУЮЩИХ КОНСТРУКЦИЙ					10
9						
10	ПРЕДЛОЖЕНИЕ ПО ОБЕСПЕЧЕНИЮ КОНТРОЛЯ КАЧЕСТВА СТРОИТЕЛЬНЫХ И МОНТАЖНЫХ РАБОТ, А ТАКЖЕ ПОСТАВЛЯЕМЫХ НА ПЛОЩАДКУ И МОНТИРУЕМЫХ ОБОРУДОВАНИЯ, КОНСТРУКЦИЙ И МАТЕРИАЛОВ					11
2						
10.1	Технический и инспекционный надзор					11
3						
10.2	Производственный контроль					11
4						
10.3	Контроль качества поставляемых на площадку и монтируемых оборудования, конструкций и материалов					11
7						
11	ПРЕДЛОЖЕНИЯ ПО ОРГАНИЗАЦИИ СЛУЖБЫ ГЕОДЕЗИЧЕСКОГО И ЛАБОРАТОРНОГО КОНТРОЛЯ					

Инва. №подп.	261.2.5
Подп. и дата	
Взам. инв. №	

9

12 УКАЗАНИЕ МЕСТ ОБХОДА ИЛИ ПРЕОДОЛЕНИЯ СПЕЦИАЛЬНЫМИ СРЕДСТВАМИ ЕСТЕСТВЕННЫХ ПРЕПЯТСТВИЙ И ПРЕГРАД, ПЕРЕПРАВ НА ВОДНЫХ ОБЪЕКТАХ 12

2

13 ОПИСАНИЕ ТЕХНИЧЕСКИХ РЕШЕНИЙ ПО ВОЗМОЖНОМУ ИСПОЛЬЗОВАНИЮ ОТДЕЛЬНЫХ УЧАСТКОВ ПРОЕКТИРУЕМОГО ЛИНЕЙНОГО ОБЪЕКТА ДЛЯ НУЖД СТРОИТЕЛЬСТВА 12

3

14 ПЕРЕЧЕНЬ МЕРОПРИЯТИЙ ПО ПРЕДОТВРАЩЕНИЮ В ХОДЕ СТРОИТЕЛЬСТВА ОПАСНЫХ ИНЖЕНЕРНО-ГЕОЛОГИЧЕСКИХ И ТЕХНОГЕННЫХ ЯВЛЕНИЙ, ИНЫХ ОПАСНЫХ ПРИРОДНЫХ ПРОЦЕССОВ 12

4

15 ПЕРЕЧЕНЬ МЕРОПРИЯТИЙ ПО ОБЕСПЕЧЕНИЮ НА ЛИНЕЙНОМ ОБЪЕКТЕ БЕЗОПАСНОГО ДВИЖЕНИЯ В ПЕРИОД ЕГО СТРОИТЕЛЬСТВА 12

5

16 ОБОСНОВАНИЕ СТРОИТЕЛЬСТВА В КАДРАХ, ЖИЛЬЕ И СОЦИАЛЬНО-БЫТОВОМ ОБСЛУЖИВАНИИ ПЕРСОНАЛА, УЧАСТВУЮЩЕГО В СТРОИТЕЛЬСТВЕ 12

6

16.1 Потребность строительства в кадрах 12

6

17 ОБОСНОВАНИЕ ПРИНЯТОЙ ПРОДОЛЖИТЕЛЬНОСТИ СТРОИТЕЛЬСТВА 12

9

18 ОПИСАНИЕ ПРОЕКТНЫХ РЕШЕНИЙ И ПЕРЕЧЕНЬ МЕРОПРИЯТИЙ, ОБЕСПЕЧИВАЮЩИХ СОХРАНЕНИЕ ОКРУЖАЮЩЕЙ СРЕДЫ В ПЕРИОД СТРОИТЕЛЬСТВА 13

1

19 ПЕРЕЧЕНЬ МЕРОПРИЯТИЙ И ПРОЕКТНЫХ РЕШЕНИЙ ПО ОПРЕДЕЛЕНИЮ ТЕХНИЧЕСКИХ СРЕДСТВ И МЕТОДОВ РАБОТЫ, ОБЕСПЕЧИВАЮЩИХ ВЫПОЛНЕНИЕ НОРМАТИВНЫХ ТРЕБОВАНИЙ ОХРАНЫ ТРУДА 13

4

19.1 Общие положения 13

4

Инов. №подп.	261.2.5	Взам. инв. №
		Подп. и дата

Изм.	Коп.уч.	Лист	№ док.	Подп.	Дата	261-П-ПОС-ТЧ-001	460	Лист
								5

19.2 Мероприятия по безопасному производству погрузочно-разгрузочных и транспортных работ 13

6

19.3 Меры безопасности при выполнении работ по очистке полости и гидравлическому испытанию 14

2

19.4 Мероприятия по безопасному производству сварочно-монтажных работ 14

5

19.4.1 *Общие требования* 14

5

19.4.2 *Контроль воздушной среды при проведении огневых, газоопасных работ* 14

7

19.4.3 *Электросварка сварочными агрегатами* 14

9

19.4.4 *Газопламенные работы* 15

0

19.4.5 *Монтажные работы* 15

0

19.4.6 *Электробезопасность при выполнении монтажных работ* 15

1

19.5 Меры безопасности при хранении и применении газовых баллонов 15

2

19.6 Мероприятия по безопасному производству работ по контролю качества сварных соединений 15

3

19.6.1 *Общие требования* 15

3

19.6.2 *Промышленная рентгенодефектоскопия* 15

4

Инва. №подп.	Взам. инв. №
261.2.5	
Подп. и дата	

Изм.	Коп.уч.	Лист	№ док.	Подп.	Дата

19.6.3	Ультразвуковой	контроль	15
5			
19.7	Мероприятия по безопасному производству изоляционных работ		15
7			
19.8	Меры безопасности при производстве работ с применением электроинструмента		15
8			
19.9	Мероприятия по безопасному производству работ вблизи кабельных линий электропередач		16
1			
19.10	Организация и условия труда работников		16
3			
19.11	Пожарная	безопасность	16
4			
19.12	Основные санитарно-гигиенические требования к организации строительного	производства	16
5			
19.12.1	<i>Гигиенические требования к организации строительной площадки</i>		16
5			
19.12.2	<i>Гигиенические требования к строительным машинам и механизмам</i>		16
6			
19.12.3	<i>Гигиенические требования к строительным материалам и конструкциям</i>		16
7			
19.12.4	<i>Гигиенические требования к организации рабочего места</i>		16
8			
19.12.5	<i>Гигиенические требования к организации и производству строительных работ</i>		16
9			

Инв. №подл.	261.2.5	Взам. инв. №	Подп. и дата							261-П-ПОС-ТЧ-001	462	Лист
				Изм.	Коп.уч.	Лист	№ док.	Подп.	Дата			7

- 19.12.6 *Гигиенические требования к организации работ на открытой территории в холодный период года* 17
0
- 19.12.7 *Гигиенические требования к организации труда и отдыха* 17
1
- 19.12.8 *Гигиенические требования к обеспечению спецодеждой, спецобувью, головными уборами и средствами индивидуальной защиты* 17
1
- 19.12.9 *Требования к медико-профилактическому обслуживанию работников* 17
2
- 19.12.10 *Гигиенические требования к погрузо-разгрузочным работам* 17
3
- 19.12.11 *Гигиенические требования к выполнению земляных работ* 17
3
- 19.12.12 *Гигиенические требования к проведению бетонных и железобетонных работ* 17
4
- 19.12.13 *Гигиенические требования к выполнению монтажных работ* 17
5
- 19.12.14 *Гигиенические требования к выполнению огнезащитных работ* 17
5
- 19.12.15 *Гигиенические требования к производству сварочных работ и резке* 17
5
- 19.12.16 *Гигиенические требования к проведению изоляционных работ* 17
6
- 19.12.17 *Гигиенические требования к проведению антикоррозийных работ* 17
7
- 19.12.18 *Гигиенические требования к электромонтажным работам* 17
7

Инов. №подп.	Взам. инв. №
261.2.5	
Подп. и дата	

Изм.	Коп.уч.	Лист	№ док.	Подп.	Дата

19.12.19	<i>Гигиенические требования к охране окружающей среды</i>				17
7					
19.13	Производственный			контроль	17
8					
19.14	Проведение		пусконаладочных	работ	17
9					
19.15	Безопасность	труда	при выполнении	земляных работ	18
1					
19.16	Безопасность	труда	при строительстве	трубопроводов	18
2					
19.16.1	<i>Меры безопасности при очистке и противокоррозионной изоляции трубопровода</i>				18
2					
19.16.2	<i>Меры безопасности при очистке и испытании трубопроводов</i>				18
3					
19.16.3	<i>Меры безопасности при прокладке трубопровода в техническом коридоре с действующим трубопроводом</i>				18
4					
19.17	Безопасность труда при выполнении работ экскаватором, бульдозером, монтажными кранами, кранами-трубоукладчиками				18
5					
19.17.1	Эксплуатация			бульдозера	18
5					
19.17.2	Эксплуатация		одноковшовых	экскаваторов	18
6					
19.17.3	Эксплуатация			кранов-трубоукладчиков	18
6					
19.18	Требования по аттестации технологии сварки, сварочного оборудования и сварочных материалов, специалистов сварочного производства и сварщиков				

Инв. №подл.	261.2.5	Подп. и дата	Взам. инв. №							Лист
				261-П-ПОС-ТЧ-001						
Изм.	Коп.уч.	Лист	№ док.	Подп.	Дата					9

					13
					18
8					
19.19	Мероприятия		по	промсанитарии	18
9					
19.20	Требования к медико-профилактическому обслуживанию работников				19
0					
19.21	Требованиями	к	санитарно-бытовым	помещениям	19
1	20 ОПИСАНИЕ ПРОЕКТНЫХ РЕШЕНИЙ И МЕРОПРИЯТИЙ ПО ОХРАНЕ ОБЪЕКТОВ В ПЕРИОД СТРОИТЕЛЬСТВА				
2	ПЕРЕЧЕНЬ НОРМАТИВНО-ТЕХНИЧЕСКОЙ ДОКУМЕНТАЦИИ				
5	ПРИЛОЖЕНИЕ А КАЛЕНДАРНЫЙ ПЛАН СТРОИТЕЛЬСТВА				
7	ПРИЛОЖЕНИЕ Б ВЕДОМОСТЬ ПОТРЕБНОСТИ В СТРОИТЕЛЬНЫХ КОНСТРУКЦИЯХ, ИЗДЕЛИЯХ, МАТЕРИАЛАХ И ОБОРУДОВАНИИ				
8	ПРИЛОЖЕНИЕ Г ПАСПОРТА НА ИНВЕНТАРНЫЕ ЗДАНИЯ				
9					

Инов. №подп.	Взам. инв. №
261.2.5	
Подп. и дата	

1 ХАРАКТЕРИСТИКА ТРАССЫ ЛИНЕЙНОГО ОБЪЕКТА, РАЙОНА ЕГО СТРОИТЕЛЬСТВА, ОПИСАНИЕ ПОЛОСЫ ОТВОДА И МЕСТ РАСПОЛОЖЕНИЯ НА ТРАССЕ ЗДАНИЙ, СТРОЕНИЙ И СООРУЖЕНИЙ, ПРОЕКТИРУЕМЫХ В СОСТАВЕ ЛИНЕЙНОГО ОБЪЕКТА И ОБЕСПЕЧИВАЮЩИХ ЕГО ФУНКЦИОНИРОВАНИЕ

Проект организации строительства "Трубопровод метанола от промышленной площадки ООО "ПГ "ФОСФОРИТ" до "Портэнерго Усть-Луга" выполнен в соответствии с Постановлением правительства от 16 февраля 2008 г. №87 «О составе разделов проектной документации и требованиях к их содержанию».

Настоящий раздел проектной документации разработан на основании следующих документов:

– Задание на проектирование объекта "Трубопровод метанола от промышленной площадки ООО "ПГ "ФОСФОРИТ" до "Портэнерго Усть-Луга", утверждённое исполнительным директором ООО «ЕХСЗ-3» Долговым И.В. (приложение А к тому 261-П-ПЗ);

– материалы инженерных изысканий по объекту "Трубопровод метанола от промышленной площадки ООО "ПГ "ФОСФОРИТ" до "Портэнерго Усть-Луга", выполненные ООО «ОйлГазПроект» в 2020 г.;

– проектных решений других разделов настоящего проекта;

– сводного сметного расчета.

Заказчик проекта – АО «МХК «ЕвроХим»

Стадия проектирования – проектная документация.

Вид строительства – новое строительство.

Основные нормативные документы, использованные при разработке ПОС:

– СП 48.13330.2011 «Организация строительства»;

– СНиП 1.04.03-85 «Нормы продолжительности строительства и задела в строительстве предприятий, зданий и сооружений»;

– СНиП 12-03-2001 «Безопасность труда в строительстве. Часть 1. Общие требования»;

– СНиП 12-04-2002 «Безопасность труда в строительстве. Часть 2. Строительное производство»;

– Расчетные нормативы для составления проекта организации строительства Часть 1 / ЦНИИОМТП Госстроя СССР. Вып. 2. М.: Стройиздат, 1973;

Нормативные документы, использованные при разработке настоящего тома, представлены в «Перечне нормативно-технических документов».

После утверждения проектной документации настоящая часть является основанием для разработки силами строительных и монтажных организаций проекта производства работ (ППР).

Проектом "Трубопровод метанола от промышленной площадки ООО "ПГ "ФОСФОРИТ" до "Портэнерго Усть-Луга" предусматривается:

– строительство магистрального метанолопровода от площадки завода по производству метанола на промышленной площадке ООО «ПГ «Фосфорит» до «Портэнерго» Усть-Луга»;

Инва. №подг.	Подп. и дата	Взам. инв. №

Изм.	Коп.уч.	Лист	№ док.	Подп.	Дата	261-П-ПОС-ТЧ	466	Лист
								11

– строительство, узлов пуска и приема средств очистки и диагностики (СОД), узлов запорной арматуры (УЗА) на проектируемом метанолопроводе.

Основные проектные решения по строительству магистрального метанолопровода, диаметром 325 мм и протяженностью 32750,7 м, с учетом рубленых пикетов на ПК14+78,727 – ПК15 (21,273 м), рассматриваются в п. 5 данного тома, в составе которого также предусмотрены:

- Узел пуска СОД на ПК18+60,2;
- УЗА №1 на ПК30+88,3;
- УЗА №2 на ПК35+96;
- УЗА №3 на ПК73+13,3;
- УЗА №4 на ПК150+31,9;
- УЗА №5 на ПК241+84,1;
- Узел приема СОД на ПК 336+02,9.

Границами проектирования является: со стороны площадки ООО «ПГ «Фосфорит» – ограждение площадки завода по производству метанола на промышленной площадке ООО «ПГ «Фосфорит», с другой стороны границей проектирования магистрального метанолопровода является ограждение площадки «Портэнэрга» Усть-Луга».

Проектируемый метанолопровод относится к магистральным трубопроводам и запроектирован согласно требованиям СП 36.13330.2012, СП 86.13330.2014.

1.1 Краткая характеристика района строительства

В административном отношении участок работ расположен в Ленинградской области, Кингисеппского района. Кингисеппский муниципальный район находится на юго-западе Ленинградской области. Кингисепп – административный центр Кингисеппского района. Город расположен в 130 км к юго-западу от города Санкт-Петербурга.

Ленинградская область входит в состав Северо-Западного федерального округа и Северо-западного экономического района и расположена на северо-западе европейской части страны. С запада на восток область протянулась на 500км, а наибольшая протяжённость с севера на юг составляет 320км. Область граничит на севере с Республикой Карелия, на востоке – с Вологодской областью, на юго-востоке – с Новгородской областью, на юге – с Псковской областью, с Санкт-Петербургом (полуанклав), на юго-западе – с Эстонией, на северо-западе – с Финляндией, с запада территория области омывается водами Финского залива.

Ближайшая железнодорожная станция – Кингисепп. Ближайший аэропорт Пулково расположен в 119км к северо-востоку от Кингисеппа.

Рельеф района представляет собой слегка холмистую равнину (абсолютные высоты 0-150 метров над уровнем моря) с подзолистыми и болотными почвами.

Кингисеппский район целиком расположен на территории Восточно-Европейской (Русской) равнины. В Кингисеппском районе основным типом почв являются подзолистые, бедные перегноем и отличающиеся значительной кислотностью. При этом на суглинках, в низких местах с повышенным накоплением влаги, главным образом в еловых лесах, образуются сильноподзолистые почвы с мощным верхним слоем. В более

Инв. №подл.	Подп. и дата	Взам. инв. №							Лист
Изм.	Коп.уч.	Лист	№ док.	Подп.	Дата	261-П-ПОС-ТЧ		12	

высоких местах, менее благоприятных для накопления влаги, образуются среднеподзолистые почвы. На супесях и песках, плохо удерживающих влагу, в сосняках встречаются слабоподзолистые почвы. Там, где преобладает травяная растительность, - на лесных вырубках, в редких смешанных или лиственных лесах - образовались дерново-подзолистые почвы. В низинах и на плоских участках местности, при слабом стоке (плохом дренаже) атмосферных вод, вызывающем их застой на поверхности, а иногда при высоком уровне стояния грунтовых вод образуются торфянистые и болотистые почвы. Почвы в западной части района в основном дерново-подзолистые, болотные и торфяные, в долине реки Луга - аллювиальные, на востоке - дерново-карбонатные, на севере - слабоподзолистые и среднеподзолистые. Основными почвообразующими породами являются пески и супеси, торф, глины и суглинки.

Климат Кингисеппского района характеризуется как умеренно континентальный, влажный (700-850 мм осадков в год).

На формирование климата на территории района заметное влияние оказывает Финский залив: в прибрежной зоне в летнее время количество облачности меньше, а в зимнее - несколько больше, чем над континентальной частью. На климатические характеристики небольшое влияние оказывает рельеф. Наиболее крупные возвышенности, - Сойкинская и Ижорская, - являются природными барьерами на пути перемещения воздушных масс и влияют на перераспределение облачности и осадков.

Гидрографическая сеть территории Кингисеппского района развита, принадлежит бассейну Балтийского моря. Основные реки: Нарва, Луга, Систа, Россонь. Река Луга протекает по Кингисеппскому району и впадает в Лужскую губу Финского залива.

1.2 Климатическая характеристика

Климат данного района умеренно-холодный, переходный от морского к континентальному. Ведущим климатообразующим фактором в юго-западной части Ленинградской области является циркуляция воздушных масс. Во все сезоны года преобладают юго-западные и западные ветры, несущие воздух атлантического происхождения. Вхождения атлантических воздушных масс чаще всего связаны с циклонической деятельностью и сопровождаются обычно ветреной пасмурной погодой, относительно теплой – зимой и сравнительно прохладной – летом. Район изысканий характеризуется умеренно теплым летом, длительной и сравнительно теплой зимой с частыми оттепелями в декабре.

За начало весны принимается устойчивый переход средней суточной температуры воздуха через ноль градусов, что происходит обычно 1 апреля. Период с положительными средними суточными температурами составляет в среднем 224 дней. Между датами перехода температуры через ноль и разрушения устойчивого снежного покрова обычно проходит не более 7-10 дней. Весна характеризуется частыми возвратами холодов, а иногда и кратковременными установлениями снежного покрова.

Лето, за начало которого принимается переход температуры воздуха через 10 градусов, наступает в среднем 16 мая. Средняя продолжительность лета около 4 месяцев. В летнем сезоне выделяется период среднесуточных температур выше 15

Инв. № подл.	Подп. и дата	Взам. инв. №							Лист
Изм.	Коп.уч.	Лист	№ док.	Подп.	Дата	261-П-ПОС-ТЧ		13	

градусов, который начинается во второй декаде июня и заканчивается в середине августа.

Осень наступает, как правило, в середине сентября. Продолжительность осени около двух месяцев.

Зима начинается в первой декаде ноября. Первая половина зимы, или так называемое предзимье, характеризуется преобладанием ненастной погоды с дождями и мокрым снегом. С 15 декабря среднесуточная температура воздуха переходит через минус 5 градусов; этот период длится до середины марта, т.е. в среднем 3 месяца.

Согласно п. 4.10 СП11-103-97 ближайшей репрезентативной метеорологической станцией является метеостанция Кингисепп.

Климатическая характеристика рассматриваемой территории приводится по ближайшей метеостанции Кингисепп, действующей с 1907 года, недостающая информация по метеостанции Санкт-Петербург, действующей с 1725 года, входящей в список нормативных документов по гидрометеорологии (согласно СП 131.13330.2020 «Строительная климатология» Актуализированная версия СНиП 23-01-99*), Научно-прикладного справочника по климату СССР, выпуск 3, серия 3 многолетние данные. Также были использованы данные УГМС, которые приведены в приложении Г, данные ФГБУ «ВНИИГМИ-МЦД» и данные с Интернет сайта www.pogodaiklimat.ru.

Согласно классификации климатического районирования для строительства рассматриваемая территория относится к II климатическому району, подрайон IIВ (СП 131.13330.2020 «Строительная климатология» Актуализированная версия СНиП 23-01-99*).

Согласно СП 131.13330.2020 приложения Б, и СП 50.13330.2012 приложения В*), исследуемый район относится ко 1 зоне влажности (влажная).

Согласно СП 34.13330.2021 приложения Б*), изыскиваемая территория относится к II₁ дорожно-климатической зоне.

Общие климатические параметры холодного и теплого периодов года по метеостанции Санкт-Петербург представлены в таблицах 1.1-1.2 (СП 131.13330.2012).

Таблица 1.1 — Общие климатические параметры холодного периода

Характеристика	Величина
Температура воздуха наиболее холодных суток, °С, обеспеченностью 0,98	-31
0,92	-28
Температура воздуха наиболее холодной пятидневки, °С, обеспеченностью 0,98	-27
0,92	-24
Температура воздуха, °С, обеспеченностью 0,94	-11
Абсолютная минимальная температура воздуха, °С	-36
Средняя суточная амплитуда температуры воздуха наиболее холодного месяца, °С	5,8
Средняя температура воздуха периода со средней суточной температурой ≤0°С продолжительность	-4,4 130

Взам. инв. №	
Подп. и дата	
Инв. №подп.	

Изм.	Коп.уч.	Лист	№ док.	Подп.	Дата

Средняя температура воздуха периода со средней суточной температурой $\leq 8^{\circ}\text{C}$ продолжительность	-1,2 211
Средняя температура воздуха периода со средней суточной температурой $\leq 10^{\circ}\text{C}$ продолжительность	-0,4 230
Средняя месячная относительная влажность воздуха наиболее холодного месяца, %	86
Средняя месячная относительная влажность воздуха в 15 ч. наиболее холодного месяца, %	84
Количество осадков за ноябрь-март, мм	322
Преобладающее направление ветра за декабрь-февраль	ЮЗ, 3
Максимальная из средних скоростей ветра по румбам за январь, м/с	3,2
Средняя скорость ветра, м/с, за период со средней суточной температурой воздуха $\leq 8^{\circ}\text{C}$	2,4

Таблица 1.2 - Климатические параметры теплого периода

Характеристика	Величина
Барометрическое давление, гПа	1013
Температура воздуха, $^{\circ}\text{C}$, обеспеченностью 0,95	22,0
Температура воздуха, $^{\circ}\text{C}$, обеспеченностью 0,98	25,0
Средняя максимальная температура воздуха наиболее теплого месяца, $^{\circ}\text{C}$	23,2
Абсолютная максимальная температура воздуха, $^{\circ}\text{C}$	37
Средняя суточная амплитуда температуры воздуха наиболее теплого месяца, $^{\circ}\text{C}$	8,2
Средняя месячная относительная влажность воздуха наиболее теплого месяца, %	71
Средняя месячная относительная влажность воздуха в 15 ч. наиболее теплого месяца, %	59
Количество осадков за апрель-октябрь, мм	438
Суточный максимум осадков, мм	76
Преобладающее направление ветра за июнь-август	3
Минимальная из средних скоростей ветра по румбам за июль, м/с	2,3

Температура воздуха

По данным метеостанции Кингисепп абсолютный минимум температуры воздуха приходится на январь и составляет минус 43°C , абсолютный максимум – на август и составляет плюс $35,3^{\circ}\text{C}$, средняя годовая температура воздуха составляет плюс $5,3^{\circ}\text{C}$. Средняя продолжительность безморозного периода составляет 129 дней.

Согласно Справке УГМС по м/с Кингисепп коэффициент, зависящий от температурной стратификации атмосферы равен 160. Величина поправочного коэффициента, учитывающего влияние рельефа местности на рассеивание примесей составляет 1. Средняя максимальная температура воздуха наиболее жаркого месяца (июль) составляет плюс $24,0^{\circ}\text{C}$ (период 1991-2020), средняя минимальная температура

Взам. инв. №	
Подп. и дата	
Инв. № подл.	

Изм.	Коп.уч.	Лист	№ док.	Подп.	Дата

воздуха самого холодного месяца (январь) составляет минус 10,9°С (период 1991-2020) (данные предоставлены Северо-Западным УГМС, приложение Г).

Справочные данные по температуре воздуха по метеостанции Кингисепп приведены в таблицах 1.3-1.4 (таб. 3.4 - по СП 131.13330.2012, таб. 3.5-3.11 по Научно-прикладному справочнику по климату СССР, выпуск 9, серия 3).

Таблица 1.3 - Среднемесячная и среднегодовая температура воздуха, °С

I	II	III	IV	V	VI	VII	VIII	IX	X	XI	XII	год
-6,5	-6,1	-1,5	4,7	11,1	15,4	17,7	15,9	10,9	5,5	0,4	-3,6	5,3

Таблица 1.4 – Даты первого и последнего заморозка

Дата последнего заморозка			Дата первого заморозка			Продолжительность безморозного периода, дни		
средняя	ранняя	поздняя	средняя	ранняя	поздняя	средняя	наименьш.	наибольш.
20.V	29.IV	13.VI	27.IX	02.IX	05.XI	129	96	189

Температура почвы

Наиболее низкая температура поверхности почвы наблюдается в январе и феврале, ее среднемесячное значение равно минус 9°С, наиболее высокая в июле плюс 19°С.

Почва на участке работ преобладает подзолистая, супесчаная. Глубина промерзания почвы зависит от высоты и плотности снежного покрова, степени увлажнения, механического состава и типа почвы, ее обработки, температуры воздуха, микрорельефа, заселенности.

Средняя дата первого заморозка на почве 25 сентября, последнего – 22 мая.

Справочные данные по температуре поверхности почвы по метеостанции Кингисепп приведены в таблице 1.5 («Научно-прикладной справочник по климату СССР», выпуск 9, серия 3).

Таблица 1.5 – Средняя месячная и годовая температура поверхности почвы, °С

I	II	III	IV	V	VI	VII	VIII	IX	X	XI	XII	год
м/с Кингисепп. Почва подзолистая супесчаная												
-9	-9	-6	3	12	18	19	17	11	5	-1	-5	5

Нормативная глубина сезонного промерзания суглинистых грунтов в районе г. Кингисепп может достигать 126 см, согласно СП 22.13330.2016 п.5.5.3, составляет для:

- суглинков и глин (d=0.23) =0,97 м;

- для песков мелких (d=0.30) = 1,26 м.

Осадки, влажность воздуха

Взам. инв. №

Подп. и дата

Инв. №подл.

Изм.	Коп.уч.	Лист	№ док.	Подп.	Дата

Рассматриваемая территория относится к зоне избыточного увлажнения, что объясняется сравнительно небольшим приходом тепла и хорошо развитой здесь циклонической деятельностью, которая активно проявляется во все сезоны года. На распределение осадков большое влияние оказывают орографические особенности местности и подстилающая поверхность. Даже небольшие возвышенности обуславливают перераспределение осадков: увеличение их на наветренных возвышенных участках и уменьшение на подветренных склонах и в понижениях за возвышенностями.

Согласно предоставленной информации справке УГМС (приложение Г) годовое количество осадков составляет в среднем 719 мм, из них 404 мм приходится на теплый период года (апрель - октябрь), 315 мм в холодный период (ноябрь-март).

Основное количество осадков выпадает с июня по ноябрь. В течение года осадки выпадают неравномерно, основная их часть (около 56%) приходится на теплый период года. Минимум осадков наблюдается в феврале, максимум – в августе. В отдельные годы месячные суммы осадков могут отклоняться от нормы в два раза. Годовой ход осадков относится к континентальному типу. Среднемаксимальное суточное количество осадков за год составляет 34 мм.

Суточный слой осадков 1% обеспеченности составляет 98 мм, суточный наблюдаемый составил 79 мм (16.06.2020г), согласно справке УГМС (приложение Г).

Влажность воздуха обычно характеризуют через парциальное давление водяных паров, находящихся в воздухе, которая зависит от влагосодержания воздушной массы, температуры воздуха и других факторов, а также через относительную влажность воздуха и недостаток насыщения.

Относительная влажность воздуха в 15 часов, когда ее значения близки к минимальному, наибольшая в зимние месяцы. Величина ее мало меняется по территории и составляет 84-88%. В теплый период года влажность воздуха снижается до 66-79%. Относительная влажность высокая. Ее среднее значение в среднем за год составляет 80%, максимальная влажность воздуха – 88%, минимальная – 66%.

Месячное парциальное давление колеблется в среднем от 3,3 до 14,4 гПа, максимум – от 3,9 гПа в марте до 14,4 гПа в июле.

Справочные данные по осадкам по метеостанции Кингисепп приведены в таблицах 1.6-1.7 («Научно-прикладной справочник по климату СССР», выпуск 9, серия 3).

Таблица 1.6 – Среднее месячное и годовое количество осадков с поправками на смачивание, мм

I	II	III	IV	V	VI	VII	VIII	IX	X	XI	XII	XI-III	IV-X	год
39	33	29	33	39	60	67	54	48	61	49	45	195	362	557

Таблица 1.7 – Месячное и годовое количество осадков, мм

Вид осадков	I	II	III	IV	V	VI	VII	VIII	IX	X	XI	XII	год
Ж	-	-	1	13	32	56	67	54	43	32	5	-	303

Взам. инв. №	
Подп. и дата	
Инв. №подл.	

Т	37	31	23	11	1	-	-	-	1	11	26	40	181
С	2	2	5	9	6	4	-	-	4	18	18	5	73

Снежный покров

Снежный покров ранний появляется в середине ноября, но он, как правило, держится недолго. Разница в днях между средними датами появления снега и образования устойчивого снежного покрова составляет 10 дней. Самая ранняя дата образования устойчивого снежного покрова приходится на 4 ноября. Самая поздняя дата разрушения снежного покрова приходится на 24 апреля. В начале зимы высота снежного покрова незначительна, своей максимальной высоты снежный покров достигает в первой декаде марта. В начале зимы плотность снежного покрова очень неустойчива из-за колебаний погоды, максимальных значений плотность снега достигает перед таянием снега (третья декада марта). В начале зимы запас воды в снежном покрове незначителен, своей максимальной величины запас воды достигает в конце марта.

Число дней со снежным покровом составляет 127.

Наибольшая высота снежного покрова по снегосъемкам на последний день декады, зафиксированная по данным наблюдений на метеостанции Кингисепп составляет: максимальная 60 см, средняя 31 см и минимальная 12 см (место установки рейки – поле), максимальная 69 см, средняя 44 см и минимальная 17 см (место установки рейки – лес). Высота снега значительно колеблется от года к году.

Справочные данные по снежному покрову по метеостанции Кингисепп приведены в таблице 1.8 («Научно-прикладной справочник по климату СССР», выпуск 9, серия 3).

Таблица 1.8 – Средние даты появления и схода снежного покрова, образования и разрушения устойчивого снежного покрова

Число дней со снежным покровом	Дата появления снежного покрова			Дата образования			Дата разрушения			Дата схода снежного покрова		
				устойчивого снежного покрова								
127	сред.	ран.	поздн.	сред.	ран.	поздн.	сред.	ран.	позд.	сред.	ран.	позд.
		31.X	28.IX	04.XII	10.XII	04.XI	-	31.III	-	24.IV	13.IV	20.III

Расчетная высота снежного покрова 5% обеспеченности составляет 53 см (период наблюдений 1990-2019г), согласно справке УГМС.

Согласно СП 20.13330.2016, по весу снежного покрова участок изысканий находится в III районе с нормативным значением веса снегового покрова $S_g = 1,5$ кПа.

Атмосферные явления

В зависимости от основных циркуляционных факторов в течение года складываются атмосферные явления. К неблагоприятным климатическим явлениям района относятся метели, гололед, град, грозы и туманы.

Взам. инв. №	
Подп. и дата	
Инв. №подп.	

Изм.	Коп.уч.	Лист	№ док.	Подп.	Дата

За год среднее количество дней с туманами составляет 50, наибольшее – 72.

За год среднее количество дней с метелью составляет 19, наибольшее – 32.

Среднегодовое количество дней с грозой составляет 22, наибольшее – 39.

За год среднее количество дней с градом составляет 1,7, наибольшее – 5.

Справочные данные по атмосферным явлениям по метеостанции Кингисепп приведены в таблице 1.9 («Научно-прикладной справочник по климату СССР», выпуск 9, серия 3).

Таблица 1.9 – Среднее и наибольшее число дней с обледенением проводов гололедного станка

Явление	Число дней	X	XI	XII	I	II	III	IV	V	Год
Гололед	среднее	0,1	0,8	2	2	1	0,3	0,1	-	6
	наибольшее	1	5	6	5	4	1	2	-	16
Изморозь зернистая	среднее	0,4	0,7	0,9	0,7	0,7	0,7	0,3	0,07	4
	наибольшее	6	4	4	4	5	3	2	2	13
Изморозь кристаллическая	среднее	0,04	0,8	3	4	3	3	0,2	-	14
	наибольшее	1	5	9	12	10	11	2	-	25
Мокрый снег	среднее	-	0,2	0,3	0,2	0,3	0,1	-	-	1,1
	наибольшее	-	3	2	3	5	1	-	-	12
Сложное отложение	среднее	0,07	-	-	0,3	0,4	0,04	-	-	0,8
	наибольшее	2	-	-	5	4	1	-	-	5
Все виды обледенения	среднее	0,6	2	6	7	5	4	0,5	0,07	25
	наибольшее	7	8	11	13	15	12	3	2	38

В соответствии с СП 20.13330.2016, по характеристике гололедной нагрузки, участок изысканий относится к III району (нормативная толщина стенки гололеда b_0 равна 10,0 мм).

Согласно ПУЭ по толщине стенки гололеда, участок изысканий относится к II району с толщиной стенки гололеда 15 мм.

Ветер

Ветровой режим территории зависит от общей циркуляции атмосферы и тесно связан с особенностями распределения барических центров. Режим атмосферного давления характеризуется резко выраженной сезонной сменой полей давления. В холодный период здесь преобладает пониженное давление. В теплый период над холодной поверхностью северных морей развивается область повышенного давления. В связи с этим воздушная циркуляция имеет муссонный характер.

В районе работ в период с августа по апрель (как и в целом в году) преобладают ветра юго-восточного направления, в период с мая по июль – северо-западные ветры.

Среднегодовая скорость ветра - 2,1 м/с, средняя за январь – 2,4 м/с и средняя в июле – 1,8 м/с. Наибольшая скорость ветра наблюдается зимой, наименьшая – летом. Среднее число дней с ветром более 15 м/с за год составляет 4 дня.

Скорость ветра, повторяемость превышения которой составляет 5% достигает 5 м/с (по м/с Кингисепп, данные предоставлены УГМС, приложение Г).

Справочные данные по ветровому режиму по метеостанции Кингисепп (период наблюдений 1980-2019 г) приведены в таблицах 1.101-1.11

Взам. инв. №	
Подп. и дата	
Инв. №подл.	

Изм.	Коп.уч.	Лист	№ док.	Подп.	Дата

Таблица 1.10 – Среднемесячная и годовая скорость ветра, м/с

I	II	III	IV	V	VI	VII	VIII	IX	X	XI	XII	год
2,4	2,3	2,3	2,3	2,1	2,0	1,8	1,7	1,8	2,1	2,4	2,6	2,1

Таблица 1.11 – Максимальная скорость и порыв ветра по флюгеру, м/с

	I	II	III	IV	V	VI	VII	VIII	IX	X	XI	XII	Год
Мах	12а	14ф	14ф	12а	20ф	14ф	12ф	20ф	14ф	12ф	14ф	14а	20ф
Порыв	26а	24а	23а	24а	25а	25а	20ф	28ф	28а	24ф	29а	27а	29а

Роза ветров по м/с Кингисепп приводятся на рисунке 1.1

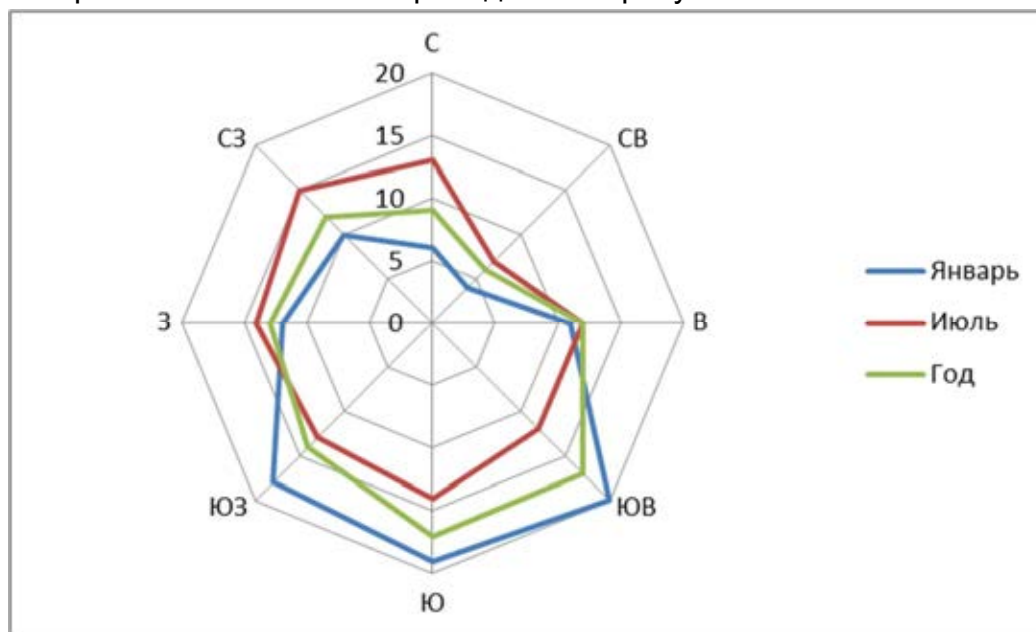


Рисунок 1.1 - Роза ветров

Согласно СП 20.13330.2016, по давлению ветра, участок изысканий находится во II районе с нормативным ветровым давлением 0,30 кПа.

Нормативное ветровое давление W_0 на высоте 10 м над поверхностью земли, согласно ПУЭ, принимаем по II району - 500 Па (29 м/с).

1.3 Инженерно-геологические условия

В тектоническом отношении район изысканий расположен в пределах Восточно-Европейской платформы. В ее составе выделяется Русская плита (северо-западная окраина), где фундамент, представленный кристаллическими породами, погружен и перекрыт осадочным чехлом, сложенным вулканогенно-осадочными образованиями. В строении фундамента участвуют архейские, нижне- и среднепротерозойские толщи. Глубина залегания фундамента на Русской плите изменяется от нескольких сотен метров (на поднятиях) до нескольких тысяч метров (во впадинах). Породы, имеют возраст от венда до кайнозоя и образуют верхний этаж структур Русской плиты. Фундамент в её центральной части погружен на глубину 3-4 км. Южная и юго-восточная

Взам. инв. №	
Подп. и дата	
Инв. №подп.	

Изм.	Коп.уч.	Лист	№ док.	Подп.	Дата

части – Балтийский кристаллический щит, занимающий почти всю северную половину Ленинградской области, характеризуется пологим и относительно неглубоким (500–600 м) погружением фундамента к югу и юго-востоку. Основной особенностью геологической структуры этой области является пологое моноклинальное залегание слагающих ее образований, с очень слабым падением их к югу и юго-востоку. Соответственно в этом же направлении происходит последовательная смена древних осадочных толщ более молодыми, выходящими на поверхность по восстанию слоев.

Инженерно–геологическая модель участка изысканий до глубины 5,0-21,0 м представлена тринадцатью инженерно–геологическими элементами и основана на статистической обработке физико–механических свойств грунтов при доверительной вероятности $\alpha=0.85$ и $\alpha=0.95$ в соответствии с ГОСТ 20522-2012 с учетом их происхождения, вида, подвида или разновидности, согласно ГОСТ 25100-2020:

- ИГЭ 1 – насыпной грунт tQIV
- ИГЭ 2 – почвенно-растительный слой hQIV
- ИГЭ 3 – торф сильноразложившийся bQ
- ИГЭ 4 – суглинок полутвердый IgIII
- ИГЭ 4А – суглинок тугопластичный IgIII
- ИГЭ 4Б – суглинок мягкопластичный IgIII
- ИГЭ 5 – песок мелкий влажный IgIII
- ИГЭ 5А – песок мелкий водонасыщенный IgIII
- ИГЭ 6 – песок средней крупности влажный IgIII
- ИГЭ 6А – песок средней крупности водонасыщенный IgIII
- ИГЭ 7 – песок крупный водонасыщенный IgIII
- ИГЭ 8 – песчаник очень низкой прочности О1
- ИГЭ 9 – глина твердая €1.

1.3.1 Сведения о прочностных и деформационных характеристиках грунта в основании линейного объекта

Ниже приводятся характеристики выделенных инженерно-геологических элементов.

Грунт ИГЭ1 разнородный по своему составу и состоянию. На территории завода представлен песком гравелистым с расчетным сопротивлением $R_0=0,5$ МПа, в полосе железнодорожных путей представлен песком мелким со значениями: плотность грунта 1,95 г/см³, скелет 1,67 г/см³, влажность 0,17 д.ед., коэффициент пористости 0,59 и обладает слабопучинстыми свойствами (деформация пучения 0,029д.ед.). Грунт ИГЭ 2 залегает с дневной поверхности, мощностью 0,1–0,5 м, в зоне промерзания. В качестве основания не рекомендуется.

ИГЭ-3 – торф сильноразложившийся (bQ)

Нормативные показатели физико-химических свойств ИГЭ-3:

- плотность грунта природная, г/см³ – 1,37;
- влажность природная, % – 1,05;
- Коэффициент пористости – 2,61;
- Степень разложения торфа – 79,7.

Взам. инв. №	
Подп. и дата	
Инв. №подп.	

Изм.	Коп.уч.	Лист	№ док.	Подп.	Дата

Согласно ГОСТ 25100-2020, данный грунт классифицируется как торф сильноразложившийся.

ИГЭ 3 при сезонном промерзании грунт сильнопучинистый (относительная деформация пучения 5,4%), согласно таблице Б.24 ГОСТ 25100-2020.

ИГЭ-4 – суглинок полутвердый (IgIII)

Нормативные показатели физико-химических свойств ИГЭ-4:

- плотность грунта природная, г/см³ – 2,00;
- влажность природная, % – 0,17;
- угол внутреннего трения, град – 23;
- удельное сцепление в природном состоянии, МПа – 0,036;
- модуль деформации в природном состоянии, МПа – 19,4.

ИГЭ 4 классифицируется как суглинок полутвердый, легкий песчанистый, щебенистый, с примесью органического вещества, среднедеформируемый, согласно таблицам Б.13, Б.14, Б.15, Б.16, Б.19, Б.20, В.5 ГОСТ 25100-2020.

ИГЭ 4 может обладать слабопучинистыми свойствами (степень пучения 0,013 д.ед.), согласно таблице Б.24 ГОСТ 25100-2020.

ИГЭ-4А – суглинок тугопластичный (IgIII)

Нормативные показатели физико-химических свойств ИГЭ-4А:

- плотность грунта природная, г/см³ – 2,02;
- влажность природная, % – 0,22;
- угол внутреннего трения, град – 21;
- удельное сцепление, МПа – 0,029;
- модуль деформации, МПа – 13,2.

ИГЭ 4А классифицируется как суглинок тугопластичный, легкий песчанистый, щебенистый, с примесью органического вещества, среднедеформируемый, согласно таблицам Б.13, Б.14, Б.15, Б.16, Б.19, Б.20, В.5 ГОСТ 25100-2020.

Рекомендуемый коэффициент фильтрации ИГЭ 4А равен $k_f=0,5$ м/сутки, что характеризует его как водопроницаемый грунт, согласно таблице В.4 ГОСТ 25100-2020. ИГЭ 4А может обладать слабопучинистыми свойствами (степень пучения 0,023 д.ед.), согласно таблице Б.24 ГОСТ 25100-2020.

ИГЭ-4Б – суглинок мягкопластичный (IgIII)

Нормативные показатели физико-химических свойств ИГЭ-4Б:

- плотность грунта природная, г/см³ – 1,96;
- влажность природная, % – 0,26;
- угол внутреннего трения, град – 15;
- удельное сцепление, МПа – 0,016;
- модуль деформации, МПа – 8,0.

ИГЭ 4Б классифицируется как суглинок мягкопластичный, легкий, реже тяжелый, песчанистый, щебенистый, среднедеформируемый, согласно таблицам Б.13, Б.14, Б.15, Б.16, Б.19, Б.20, В.5 ГОСТ 25100-2020.

Взам. инв. №	
Подп. и дата	
Инв. №подл.	

Изм.	Коп.уч.	Лист	№ док.	Подп.	Дата

По данным статического зондирования ИГЭ 4Б характеризуется значениями удельного сопротивления грунта под конусом зонда, в среднем, 1,23 МПа, удельного сопротивления грунта по муфте трения, в среднем, 0,26 МПа.

ИГЭ-5 – песок мелкий влажный (IgIII)

Нормативные показатели физико-химических свойств ИГЭ-5:

– плотность грунта природная, г/см ³	– 1,99;
– влажность природная, %	– 0,14;
– угол внутреннего трения, град	– 30;
– модуль деформации, МПа	– 19,8.

ИГЭ 5 по гранулометрическому составу классифицируется как песок мелкий однородный, средней степени водонасыщения, плотный, согласно таблицам Б.6, Б.7, Б.8, Б.9, Б.10 ГОСТ 25100-2020.

По данным статического зондирования ИГЭ 5 характеризуется значениями удельного сопротивления грунта под конусом зонда, в среднем, 3,89 МПа.

ИГЭ-5А – песок мелкий водонасыщенный (IgIII)

Нормативные показатели физико-химических свойств ИГЭ-5А:

– плотность грунта природная, г/см ³	– 2,03;
– влажность природная, %	– 0,18;
– угол внутреннего трения, град	– 29;
– модуль деформации, МПа	– 20,1.

ИГЭ 5А по гранулометрическому составу классифицируется как песок мелкий однородный, насыщенный водой, плотный, согласно таблицам Б.6, Б.7, Б.8, Б.9, Б.10 ГОСТ 25100-2020.

ИГЭ 5А классифицируется как песок плотный, водонасыщенный, согласно ГОСТ 25100-2020 таблицам Б.9, Б.10.

По данным статического зондирования ИГЭ 5А характеризуется значениями удельного сопротивления грунта под конусом зонда, в среднем, 4,06 МПа.

ИГЭ-6 – песок средней крупности влажный (IgIII)

Нормативные показатели физико-химических свойств ИГЭ-6:

– плотность частиц грунта, г/см ³	– 2,65;
– влажность природная, %	– 0,18;
– угол внутреннего трения, град	– 29;
– модуль деформации, МПа	– 20,1.

ИГЭ 6 по гранулометрическому составу классифицируется как песок средней крупности однородный, согласно таблицам Б.7, Б.8 ГОСТ 25100-2020.

ИГЭ-6А – песок мелкий водонасыщенный (IgIII)

Нормативные показатели физико-химических свойств ИГЭ-6А:

– плотность частиц грунта, г/см ³	– 2,65;
– влажность природная, %	– 0,18;
– угол внутреннего трения, град	– 29;
– модуль деформации, МПа	– 20,1.

Изм.	Коп.уч.	Лист	№ док.	Подп.	Дата	Взам. инв. №	Подп. и дата	Инв. № подл.	261-П-ПОС-ТЧ	478	Лист
											23

ИГЭ 6А по гранулометрическому составу классифицируется как песок средней крупности однородный, согласно таблицам Б.7, Б.8 ГОСТ 25100-2020.

По данным статического зондирования ИГЭ 6А характеризуется значениями удельного сопротивления грунта под конусом зонда, в среднем, 4,06 МПа.

ИГЭ-7 – песок крупный влажный (IgIII)

Нормативные показатели физико-химических свойств ИГЭ-7:

- плотность частиц грунта, г/см³ – 2,65;
- угол внутреннего трения, град – 29;
- модуль деформации, МПа – 20,1.

ИГЭ 7 по гранулометрическому составу классифицируется как песок крупный неоднородный, согласно таблицам Б.7, Б.8 ГОСТ 25100-2020.

По данным статического зондирования ИГЭ 7 характеризуется значениями удельного сопротивления грунта под конусом зонда, в среднем, 4,08 МПа.

ИГЭ-8 – песчаник очень низкой прочности (О₁)

Нормативные показатели физико-химических свойств ИГЭ-8:

- плотность грунта природная, г/см³ – 1,97;
- влажность природная, % – 0,14.

ИГЭ 8 классифицируется как песчаник очень низкой прочности, средней плотности, сильнопористый, размягчаемый, согласно таблице Б.1, Б.2, Б.3, Б.5 ГОСТ 25100-2020.

ИГЭ-9 – глина твердая (€)

Нормативные показатели физико-химических свойств ИГЭ-9:

- плотность грунта природная, г/см³ – 2,03;
- влажность природная, % – 0,20;
- угол внутреннего трения, град – 18;
- модуль деформации, МПа – 17,7.

ИГЭ 9 классифицируется как глина твердая, легкая пылеватая, щебенистая, непросадочная, с примесью органического вещества, среднедеформируемая, согласно таблицам Б.13, Б.14, Б.15, Б.16, Б.18, Б.19, В.5 ГОСТ 25100-2020.

По данным статического зондирования ИГЭ 9 характеризуется значениями удельного сопротивления грунта под конусом зонда, в среднем, 2,83 МПа, удельного сопротивления грунта по муфте трения, в среднем, 0,07 МПа.

Степень агрессивного воздействия грунтов на бетонные и железобетонные конструкции для бетона марки по водонепроницаемости W₄, W₆, W₈ по содержанию сульфатов (SO₄=13,1–113,9мг/кг) оценивается как неагрессивная, согласно таблице В.1 СП 28.13330.2017.

Степень агрессивного воздействия грунта на железобетонные конструкции на цементах W₄, W₆, W₈, W₁₀-W₄ по содержанию хлоридов (Cl=51,6–77,4мг/кг) оценивается как неагрессивная, согласно таблице В.2 СП 28.13330.2017.

Инд. №подл.	Подп. и дата	Взам. инв. №

Изм.	Коп.уч.	Лист	№ док.	Подп.	Дата	261-П-ПОС-ТЧ	479	Лист
								24

Степень агрессивного воздействия грунта на металлические конструкции ниже уровня подземных вод оценивается как слабоагрессивная ($pH=6,22-8,15$, $Cl+SO_4=51,6-77,4+13,1-113,9$ мг /л) и выше уровня подземных вод как слабоагрессивная (при значении УЭС >20 Ом*м, Приложение В СП 50.13330.2012), согласно таблице X.5 СП 28.13330.2017.

Распределение грунтов на группы в зависимости от трудности разработки, согласно ГЭСН-81-02-01-2017 Приложение 1.1 следует принять по пунктам:

- Почвенно-растительный слой – 9а;
- Глина тугопластичная – 8а;
- Глина полутвердая – 8в,г;
- Глина твердая – 8д;
- Суглинок тугопластичный – 35б;
- Суглинок твердый, полутвердый – 35в.

Согласно классификации СП 50-101-2004 и СП 11-105-97, часть III, в пределах территории строительства, специфические грунты (многолетнемерзлые, просадочные, насыпные, набухающие, органогенно-минеральные и органические, засоленные) не отмечаются, за исключением насыпного грунта.

Насыпной грунт встречен на Площадке скважины 3Т, в виде обваловки куста и в южной ее части на стыке – площадка скважин 3Т и площадка факельной установки.

1.3.2 Сведения об особых природно-климатических условиях земельного участка, предоставляемого для размещения линейного объекта (сейсмичность, мерзлые грунты, опасные геологические процессы и др.)

На исследованной территории имеют развитие современные инженерно-геологические процессы: морозное пучение, подтопление, затопление, заболоченность в соответствии с СП 116.13330.2012.

Процессы мерзлотного пучения грунта заключаются в том, что влажный дисперсный грунт при промерзании способен деформироваться, увеличиваться в объеме. При последующем оттаивании в этих грунте происходит обратный процесс, сопровождающийся его разуплотнением и снижением несущей способности. Эти процессы, как правило, проявляются на глубине промерзания и оттаивания грунта.

По данным рекогносцировочного обследования (май 2021 года) на исследованной территории проявлений пучения грунта на дневной поверхности нет.

ИГЭ 1, 4, 4А по степени морозной пучинистости характеризуются как грунт слабопучинистый. ИГЭ 3, 4Б по степени морозной пучинистости характеризуется как грунт сильнопучинистый.

На величину промерзания большое влияние оказывает микрорельеф, состав грунта, высота снежного покрова и его плотность, влажность грунта, защищенность растительностью. Нормативную глубину сезонного промерзания грунта d_{fn} , м, согласно п. 5.5.3 СП 22.13330.2016, по формуле:

$$d_{fn}=d_0 \sqrt{Mt},$$

где Mt — безразмерный коэффициент, численно равный сумме абсолютных значений среднемесячных отрицательных температур за зиму по данным метеостанции Кингисепп, принимаемых по СП 131.13330.2012;

Инв. № подл.	Подп. и дата	Взам. инв. №

						261-П-ПОС-ТЧ	480	Лист
Изм.	Коп.уч.	Лист	№ док.	Подп.	Дата			25

d_0 — величина, принимаемая для суглинка 0,23

$d_{fm} = 0,23 * \sqrt{17,7} = 97$ см (суглинок).

d_0 — величина, принимаемая для песка мелкого 0,30

$d_{fm} = 0,30 * \sqrt{17,7} = 126$ см (песок).

По пучению территория отнесена к опасной, согласно СП 115.13330.2016 приложение Б.

Процессы сезонного промерзания и сопровождающие их процессы физического и химического выветривания способствуют разуплотнению грунтов.

На объекте созданы естественные условия для подтопления. Низкие фильтрационные характеристики водовмещающего грунта, затрудненный сток как поверхностных, так и подземных вод за счет практически горизонтальной дневной поверхности способствуют подтоплению территории.

По подтопляемости, основная часть территории изысканий относится к участкам I-A-1 и I-A-2, то есть, постоянно подтопленная в естественных условиях ежегодно или посезонно, согласно приложению И СП 11-105-97 части II.

По подтоплению территория отнесена к весьма опасной, согласно СП 115.13330.2016 приложение Б.

Затоплению подвергаются пойменные участки рек: Луга, Солка, Тарарайка, Ялази, Кямиши, Черная, Белая и прибрежная зона Финского залива.

Процесс торфообразования является результатом физико-географических особенностей территории. Как следствие данного процесса – это формирование специфического органического грунта (торфа). Инженерно-геологические особенности этого грунта весьма специфичны и, в целом, неблагоприятны для строительства. Торф характеризуется очень высокой влажностью, пористостью и чрезвычайно сильной сжимаемостью. В мерзлом состоянии такой грунт имеет относительно хорошие характеристики по несущей способности, но в талом состоянии их физико-механические свойства резко ухудшаются. При оттаивании торф обладает сильнопросадочными свойствами. Осадка под нагрузкой в 0,1 кгс/см² при оттаивании может составить 53-65 см на один метр оттаивающего слоя.

В полосе прохождения трассы проектируемого метаноопровода имеют распространение болота и заболоченные участки. Болота зафиксированы на участках трассы ПК150+60,0–ПК151+41,9 и ПК360+12,3–ПК362+95,7. Заболоченные участки имеют распространение, как правило, в пойменной части речных долин. Болота относятся к низинному типу и поросли влаголюбивой растительностью. На участках распространения болот и заболоченности мощность торфа не превышает 1,5 м. В питании болот участвуют сток с водосборной площади и атмосферные осадки, выпадающие непосредственно на заболоченную территорию.

Согласно техническому заданию, объекты строительства отнесены к повышенному уровню ответственности и в соответствии с СП 14.13330.2018, в связи с повышенной экологической опасностью проектируемых объектов, для их проектирования выбрана карта В. По карте ОСР-2017-В (5%-ная вероятность возможного превышения в течение 50 лет указанных на карте значений сейсмической активности) – район относится к сейсмически неопасным территориям.

Изм.	Коп.уч.	Лист	№ док.	Подп.	Дата
Инва. №подп.	Подп. и дата	Взам. инв. №			

1.4 Гидрогеологические условия

В геологическом строении участка работ участвуют кембрийская «синяя» глина, песчаник ордовикской системы и озерно-ледниковые отложения четвертичного возраста, представленные разномерными песками, глинистыми грунтами с включением крупнообломочного материала кристаллических пород, перекрытые техногенным грунтом (местами), почвенно-растительным слоем (практически повсеместно), торфом (спорадически), мощностью до 4,5м.

1.4.1 Геолого-гидрогеологические условия участка перехода трассы через водоем на территории ООО «Фосфорит» ПК12+20,7–ПК14+55,3

Трасса проектируемого метаноопровода на участке ПК12+20,7–ПК14+55,3 пересекает водоем искусственного происхождения на территории завода «Фосфорит». Абсолютные отметки бровок водоема $H=22,10-22,63\text{ м БС}$. На участке ПК16+80,54 (ось автодороги) трасса пересекает автодорогу на карьер на территории завода «Фосфорит». Ширина автополотна по основанию 15,0м, шириной проезжей части 6,0м и высотой насыпи до 0,3м. Автодорога отсыпана щебнем. Абсолютная отметка оси насыпи $H=24,01\text{ м БС}$. Прилегающая территория изрыта или отсыпана строительным мусором и навалами грунта до абсолютных отметок $H=21,36-26,60\text{ м}$.

В геологическом строении территории до глубины 10,0м участвует четвертичная система. Сводный инженерно-геологический разрез участка перехода до глубины 10,0м приведен ниже.

1. ИГЭ 1 – насыпной грунт tQ_{IV} . Насыпной слой представлен щебнем с песчано-глинистым наполнителем плотным твердым, с включением строительного мусора. Грунт слежавшийся, срок отсыпки более 20 лет. Насыпной грунт имеет повсеместное распространение и залегает с дневной поверхности, мощностью 2,0м.
2. ИГЭ 4 – суглинок твердый Ig_{III} . Суглинок коричневого, твердый, с включением щебня песчаника серо-коричневого мелкозернистого полускального до 40%. ИГЭ 4 имеет повсеместное распространение и залегает под ИГЭ 1 с глубины 2,0м, вскрытой мощностью 8,0м.

На период изысканий (01.02.2021 года) подземная вода в гравитационном состоянии имеет повсеместное распространение. Водовмещающим является суглинок (ИГЭ 4). Вода безнапорная. Установившийся уровень зафиксирован на глубине 2,0м (абсолютная отметка УУВ $H=21,00\text{ м БС}$). Вскрытая мощность водоносного горизонта 8,0м.

Питание подземной воды инфильтрационное, движение грунтового потока направлено в сторону реки Луга, где и происходит его разгрузка. Максимальный прогнозный уровень подземных вод возможен вблизи дневной поверхности. Площадка изысканий относится к участку I-A-1 подтопленная в естественных условиях, согласно приложению И СП 11-105-97 части II.

По химическому составу подземные воды гидрокарбонатно-сульфатные магниевые-кальциевые с минерализацией 3,0г/л и сульфатно-гидрокарбонатные натриево-кальциевые с минерализацией 1,6г/л.

Инд. № подл.	Взам. инв. №
	Подп. и дата

						261-П-ПОС-ТЧ	482	Лист
Изм.	Коп.уч.	Лист	№ док.	Подп.	Дата			

1.4.2 Геолого-гидрогеологические условия участка перехода трассы через коридор коммуникаций ПК21 – ПК24

Трасса проектируемого метаноопровода на участке ПК21–ПК24 пересекает коридор коммуникаций. Прилегающая территория изрыта или отсыпана строительным мусором и навалами грунта до абсолютных отметок $H=21,18-22,09\text{м}$.

В геологическом строении территории до глубины 15,0м участвует четвертичная и ордовикская системы. Сводный инженерно-геологический разрез участка перехода до глубины 15,0м приведен ниже.

1. ИГЭ 2 – почвенно-растительный слой hQ_{IV} . Почва имеет повсеместное распространение и залегает с дневной поверхности, мощностью 0,2–0,4м.
2. ИГЭ 6 – песок средней крупности влажный Ig_{III} . Песок средней крупности серо-коричневый, плотный влажный, полимиктовый. ИГЭ 6 имеет повсеместное распространение и залегает под ИГЭ 2, мощностью 3,6-5,8м.
3. ИГЭ 6А – песок средней крупности водонасыщенный Ig_{III} . Песок средней крупности серо-коричневый, плотный водонасыщенный, полимиктовый. ИГЭ 6А имеет повсеместное распространение и залегает под ИГЭ 6, мощностью до 9,3м.
4. ИГЭ 4А – суглинок тугопластичный Ig_{III} . Суглинок коричневый, прослоями серый, тугопластичный, с частыми тонкими прослоями песка мелкого. ИГЭ 4А имеет спорадическое распространение и залегает под ИГЭ 6А, вскрытой мощностью до 9,8м.
5. ИГЭ 8 – песчаник очень низкой прочности O_1 . Песчаник мелкозернистый серый, очень низкой прочности. ИГЭ 8 имеет спорадическое распространение и залегает под ИГЭ 6А, вскрытой мощностью до 8,4м.

На период изысканий (03.02.2021 года) подземная вода в гравитационном состоянии имеет повсеместное распространение. Водовмещающим является песок средней крупности (ИГЭ 6А). Вода безнапорная. Установившийся уровень зафиксирован на глубине 3,0–4,5м (абсолютная отметка УУВ $H=17,76-14,37\text{м БС}$). Вскрытая мощность водоносного горизонта 3,6–5,5м.

Питание подземной воды инфильтрационное, движение грунтового потока направлено в сторону реки, где и происходит его разгрузка. Максимальный прогнозный уровень подземных вод возможен вблизи дневной поверхности. Площадка изысканий относится к участку I-A-2 сезонно или ежегодно подтапливаемая в естественных условиях, согласно приложению И СП 11-105-97 части II.

По химическому составу подземные воды гидрокарбонатно-сульфатные магниевые-кальциевые с минерализацией 3,0г/л и сульфатно-гидрокарбонатные натриево-калиево-кальциевые с минерализацией 1,6г/л.

1.4.3 Геолого-гидрогеологические условия участка перехода трассы через реку Луга ПК 31+69,15

Трасса проектируемого метаноопровода на участке ПК31+21,3–ПК32+26,0 (ось ПК 31+69,15) пересекает русло реки Луга. Берега реки обрывистые, крутые, высотой 1,5–3,0м. На период изысканий (22.01.21) река скована льдом, берега покрыты снегом.

Инв. №подл.	Взам. инв. №
	Подп. и дата

						261-П-ПОС-ТЧ	483	Лист
Изм.	Коп.уч.	Лист	№ док.	Подп.	Дата			28

Абсолютная отметка уреза реки $H=0,46\text{м}$ (10.01.21). Абсолютная отметка дна реки $H=\text{минус } 0,58 - \text{минус } 2,78\text{м БС}$. Абсолютные отметки бровок берегов реки $H=2,00-4,00\text{м БС}$. Долина реки задернована, залесена (ольха).

В геологическом строении территории до глубины 21,0м участвует четвертичная и кембрийская системы. Сводный инженерно-геологический разрез участка перехода до глубины 21,0м приведен ниже.

1. ИГЭ 2 – почвенно-растительный слой hQ_{IV} имеет повсеместное распространение на правом берегу и залегает с дневной поверхности, мощностью 0,3–0,5м.
2. ИГЭ 4 – суглинок полутвердый Ig_{III} . Суглинок коричневый, полутвердый, с глубины 9,0м твердый, с редкими тонкими прослоями песка мелкого. ИГЭ 4 слагает левый берег и залегает с дневной поверхности, мощностью 0,6м, и под ИГЭ 4А, 4Б с глубины 7,1м, мощностью 3,4м.
3. ИГЭ 4А – суглинок тугопластичный Ig_{III} . Суглинок серо-коричневый, тугопластичный, с примесью органического вещества. ИГЭ 4Б слагает левый берег и залегает под ИГЭ 2, 4, мощностью 1,8-2,5м.
4. ИГЭ 4Б – суглинок мягкопластичный Ig_{III} . Суглинок серый, мягкопластичный, с редким включение мелкой гальки, с примесью органического вещества. ИГЭ 4Б залегает под ИГЭ 4А на левом берегу реки с глубины 2,0-3,1м до глубины 4,5-6,1м, мощностью 2,5-3,0м.
5. ИГЭ 5 – песок мелкий влажный Ig_{III} . Песок мелкий коричневый, плотный, влажный, полимиктовый. ИГЭ 5 слагает верхнюю часть правого берега реки и залегает под ИГЭ 2 с глубины 0,3-0,5м до глубины 4,0-4,5м, мощностью 3,7-4,0м.
6. ИГЭ 6А – песок средней крупности водонасыщенный Ig_{III} . Песок средней крупности коричневый, плотный, водонасыщенный, полимиктовый. ИГЭ 6А залегает под ИГЭ 5 на правом берегу с глубины 4,0-4,5м до глубины 9,4-12,0м, мощностью 5,4-7,5м, на левом берегу имеет спорадическое распространение и залегает под ИГЭ 4Бс глубины 4,5м, вскрытой мощностью 5,5м.
7. ИГЭ 7 – песок крупный водонасыщенный Ig_{III} . Песок крупный коричневый, плотный, водонасыщенный, полимиктовый. ИГЭ 7 залегает под ИГЭ 6А на правом берегу с глубины 9,4-12,0м до глубины 17,0-18,0м, мощностью 6,0-7,6м.
8. ИГЭ 9 – глина твердая (ϵ_1). Глина синевато-зеленая, твердая, тонкослоистая, с алевритовыми пленками на плоскостях напластования, с примесью органического вещества. ИГЭ 9 имеет повсеместное распространение и залегает под ИГЭ 4, 7 с глубины 10,5-18,0м, вскрытой мощностью 3,0-10,5м.

На период изысканий (23.01–13.02.2021 года) подземная вода в гравитационном состоянии имеет повсеместное распространение. Водовмещающим является суглинок (ИГЭ 4, 4А, 4Б) и песок (ИГЭ 6А). Вода безнапорная. Установившийся уровень зафиксирован на глубине 1,5–4,5м (абсолютная отметка УУВ $H=\text{минус } 2,05-5,10\text{м БС}$). Вскрытая мощность водоносного горизонта 7,4-13,5м. В связанном состоянии подземная вода вскрыта на левом берегу реки в скважине 7 в интервале 3,1–6,1м, мощностью 3,0м, и приурочена к суглинку мягкопластичному (ИГЭ 4Б).

Инва. №подп.	Подп. и дата	Взам. инв. №							261-П-ПОС-ТЧ	484	Лист
			Изм.	Коп.уч.	Лист	№ док.	Подп.	Дата			29

Питание подземной воды инфильтрационное, движение грунтового потока направлено в сторону реки, где и происходит его разгрузка. Максимальный прогнозный уровень подземных вод возможен вблизи дневной поверхности. Площадка изысканий относится к участку I-A-1 подтопленная в естественных условиях, согласно приложению И СП 11-105-97 части II.

По химическому составу подземные воды сульфатно-гидрокарбонатные магниевые-кальциевые с минерализацией 0,7г/л. По химическому составу поверхностные воды реки Луга гидрокарбонатные кальциево-магниевые с минерализацией 0,3г/л.

1.4.4 Геолого-гидрогеологические условия участка перехода трассы через автодорогу ПК34+52,69

Трасса проектируемого метанолопровода на участке ПК34+52,69 (ось автодороги) пересекает автодорогу Кингисепп–Маннановка, шириной автополотна по основанию 16,0м, шириной проезжей части 6,5м и высотой насыпи до 1,1–1,2м. Автодорога IV категории, асфальтирована. Абсолютная отметка оси автодороги Н=6,14м БС. Абсолютные отметки дневной поверхности прилегающей территории изменяются в пределах Н=4,15–5,53м.

В геологическом строении территории до глубины 15,0м участвует четвертичная система. Сводный инженерно-геологический разрез участка перехода до глубины 15,0м приведен ниже.

1. ИГЭ 2 – почвенно-растительный слой hQ_{IV} имеет повсеместное распространение и залегает с дневной поверхности, мощностью 0,1м.
2. ИГЭ 4А – суглинок тугопластичный IgIII. Суглинок коричневый, прослоями серый, тугопластичный, со средним содержанием органического вещества имеет спорадическое распространение и залегает под ИГЭ 2, мощностью 1,4м.
3. ИГЭ 3 – торф сильноразложившийся bQ. Торф черный, сильноразложившийся, влажный, с глубины 2,0м водонасыщенный, погребенный. ИГЭ 3 залегает под ИГЭ 4А в интервале 1,5-2,7м, мощностью 1,2м.
4. ИГЭ 5 – песок мелкий влажный IgIII. Песок мелкий коричневый, плотный, влажный, полимиктовый. ИГЭ 5 имеет спорадическое распространение и залегает под ИГЭ 2, мощностью до 3,4м.
5. ИГЭ 7 – песок крупный водонасыщенный IgIII. Песок крупный коричневый, плотный, водонасыщенный, полимиктовый. ИГЭ 7 залегает под ИГЭ 3, 5 до глубины 6,0-16,7м, мощностью 3,3-12,8м.
6. ИГЭ 4Б – суглинок мягкопластичный IgIII. Суглинок серый, мягкопластичный, с частыми тонкими прослоями песка мелкого. ИГЭ 4Б залегает под ИГЭ 7 с глубины 6,0м, вскрытой мощностью 9,0м.

На период изысканий (22.01.2021 года) подземная вода в гравитационном состоянии имеет повсеместное распространение. Водовмещающим является торф, песок, суглинок (ИГЭ 3, 7, 4Б). Вода безнапорная. Установившийся уровень

Изм.	Коп.уч.	Лист	№ док.	Подп.	Дата

Взам. инв. №

Подп. и дата

Инв. №подл.

зафиксирован на глубине 2,0м (абсолютная отметка УУВ Н=2,81м БС). Вскрытая мощность водоносного горизонта 13,0м.

Питание подземной воды инфильтрационное, движение грунтового потока направлено в сторону реки, где и происходит его разгрузка. Максимальный прогнозный уровень подземных вод возможен вблизи дневной поверхности. Площадка изысканий относится к участку I-A-1 подтопленная в естественных условиях, согласно приложению И СП 11-105-97 части II.

По химическому составу подземные воды сульфатно-гидрокарбонатные магниевые-кальциевые с минерализацией 0,7г/л.

1.4.5 Геолого-гидрогеологические условия участка перехода трассы через автодорогу ПК72+38,96

Трасса проектируемого метанолопровода на участке ПК72+38,96 (ось автодороги) пересекает автодорогу Псков–Гдов–Сланцы–Кингисепп–Краколье, шириной автополотна по основанию 16,0м, шириной проезжей части 6,5м и высотой насыпи до 0,7–1,0м. Автодорога IV категории, асфальтирована. Абсолютная отметка оси автодороги Н=6,68м БС. Абсолютные отметки дневной поверхности прилегающей территории изменяются в пределах Н=5,32–5,67м.

В геологическом строении территории до глубины 15,0м участвует четвертичная система. Сводный инженерно-геологический разрез участка перехода до глубины 15,0м приведен ниже.

1. ИГЭ 2 – почвенно-растительный слой hQ_{IV} имеет повсеместное распространение и залегает с дневной поверхности, мощностью 0,1-0,3м.
2. ИГЭ 5 – песок мелкий влажный IgIII. Песок мелкий серо-коричневый, плотный, влажный, полимиктовый. ИГЭ 5 имеет спорадическое распространение и залегает под ИГЭ 2, мощностью 3,7-4,9м.
3. ИГЭ 5А – песок мелкий водонасыщенный IgIII. Песок мелкий серо-коричневый, плотный водонасыщенный, полимиктовый. ИГЭ 5А имеет повсеместное распространение и залегает под ИГЭ 5, мощностью 7,0-8,0м.
4. ИГЭ 6А – песок средней крупности водонасыщенный IgIII. Песок средней крупности коричневый, прослоями серый плотный водонасыщенный, полимиктовый. ИГЭ 6А имеет повсеместное распространение и залегает под ИГЭ 5А с глубины 12,0м, вскрытой мощностью 3,0м.

На период изысканий (24.01.2021 года) подземная вода в гравитационном состоянии имеет повсеместное распространение. Водовмещающим является песок (ИГЭ 5А). Вода безнапорная. Установившийся уровень зафиксирован на глубине 4,0-5,0м (абсолютная отметка УУВ Н=0,67-1,70м БС). Вскрытая мощность водоносного горизонта 10,0-11,0м.

Питание подземной воды инфильтрационное, движение грунтового потока направлено в сторону реки, где и происходит его разгрузка. Максимальный прогнозный уровень подземных вод возможен вблизи дневной поверхности. Площадка изысканий относится к участку I-A-2 сезонно или ежегодно подтапливаемая в естественных условиях, согласно приложению И СП 11-105-97 части II.

Изм.	Коп.уч.	Лист	№ док.	Подп.	Дата	Взам. инв. №	Подп. и дата	Инв. №подл.	261-П-ПОС-ТЧ	486	Лист
											31

По химическому составу подземные воды сульфатно-гидрокарбонатные магниевые-кальциевые с минерализацией 0,7г/л.

1.4.6 Геолого-гидрогеологические условия участка перехода трассы через старицу реки Солка ПК75+99,90

Трасса проектируемого метанолапровода на участке ПК75+98,9–ПК76+00,9 (ось ПК75+99,90) пересекает русло старицы реки Солка. На период изысканий (29.01.21) старица скована льдом, берега покрыты снегом. Абсолютная отметка уреза реки $H=5,71\text{м}$ (31.01.21). Долина старицы задернована, залесена (ель, вяз).

В геологическом строении территории до глубины 5,0м участвует четвертичная система. Сводный инженерно-геологический разрез участка перехода до глубины 5,0м приведен ниже.

1. ИГЭ 2 – почвенно-растительный слой hQ_{IV} имеет повсеместное распространение на правом берегу и залегает с дневной поверхности, мощностью 0,1м.
2. ИГЭ 3 – торф сильноразложившийся bQ . Торф черный, сильноразложившийся, влажный, с глубины 0,2м водонасыщенный. ИГЭ 3 залегает под ИГЭ 2, мощностью 2,2-2,4м.
3. ИГЭ 5А – песок мелкий водонасыщенный $lgIII$. Песок мелкий серо-коричневый, плотный водонасыщенный, полимиктовый. ИГЭ 5А имеет повсеместное распространение и залегает под ИГЭ 3 с глубины 2,3-2,5м, вскрытой мощностью 0,5-2,7м.

На период изысканий (29.01.2021 года) подземная вода в гравитационном состоянии имеет повсеместное распространение. Водовмещающим является торф, песок (ИГЭ 3, 5А). Вода безнапорная. Установившийся уровень зафиксирован на глубине 0,2м (абсолютная отметка УУВ $H=5,43-5,51\text{м}$ БС). Вскрытая мощность водоносного горизонта 4,8м.

Питание подземной воды инфильтрационное, движение грунтового потока направлено в сторону реки, где и происходит его разгрузка. Максимальный прогнозный уровень подземных вод возможен вблизи дневной поверхности. Площадка изысканий относится к участку I-A-1 подтопленная в естественных условиях, согласно приложению И СП 11-105-97 части II.

По химическому составу поверхностные воды старицы реки Солка гидрокарбонатные магниевые-кальциевые с минерализацией 0,3г/л.

1.4.7 Геолого-гидрогеологические условия участка перехода трассы через автодорогу ПК79+59,61

Трасса проектируемого метанолапровода на участке ПК79+59,6 (ось автодороги) пересекает вдольтрассовый проезд, шириной автополотна по основанию 10,0м, шириной проезжей части 6,5м. Лежневая дорога отсыпана грунтом, высотой до 0,1–0,2м. Абсолютная отметка оси автодороги $H=7,64\text{м}$ БС. Абсолютные отметки дневной поверхности прилегающей территории изменяются в пределах $H=5,90-7,76\text{м}$.

Изм.	Коп.уч.	Лист	№ док.	Подп.	Дата
Инва. №подп.	Подп. и дата	Взам. инв. №			

В геологическом строении территории до глубины 10,0м участвует четвертичная система. Сводный инженерно-геологический разрез участка перехода до глубины 10,0м приведен ниже.

1. ИГЭ 2 – почвенно-растительный слой hQ_{IV} имеет повсеместное распространение на правом берегу и залегает с дневной поверхности, мощностью 0,1м.
2. ИГЭ 3 – торф сильноразложившийся bQ . Торф черный, сильноразложившийся, влажный, с глубины 0,3м водонасыщенный. ИГЭ 3 залегает под ИГЭ 2, мощностью 2,4м.
3. ИГЭ 5А – песок мелкий водонасыщенный lg_{III} . Песок мелкий серо-коричневый, плотный водонасыщенный, полимиктовый. ИГЭ 5А имеет повсеместное распространение и залегает под ИГЭ 3 с глубины 2,5м, вскрытой мощностью 2,5-7,5м.

На период изысканий (26, 27.01.2021 года) подземная вода в гравитационном состоянии имеет повсеместное распространение. Водовмещающим является торф, песок (ИГЭ 3, 5А). Вода безнапорная. Установившийся уровень зафиксирован на глубине 0,3м (абсолютная отметка УУВ $H=6,02-7,35$ м БС). Вскрытая мощность водоносного горизонта 4,7-9,7м.

Питание подземной воды инфильтрационное, движение грунтового потока направлено в сторону реки, где и происходит его разгрузка. Максимальный прогнозный уровень подземных вод возможен вблизи дневной поверхности. Площадка изысканий относится к участку I-A-1 подтопленная в естественных условиях, согласно приложению И СП 11-105-97 части II.

1.4.8 Геолого-гидрогеологические условия участка перехода трассы через реку Тарарайка ПК93+17,49

Трасса проектируемого метанолопровода на участке ПК93+15,5–ПК93+19,3 (ось ПК93+17,49) пересекает русло реки Тарарайка. На период изысканий (28.01.21) река скована льдом, берега покрыты снегом. Абсолютная отметка уреза реки $H=5,47$ м (18.01.21). Долина реки задернована, залесена (сосна, ель), с абсолютными отметками поверхности $H=5,47-5,80$ м БС.

В геологическом строении территории до глубины 10,0м участвует система. Сводный инженерно-геологический разрез участка перехода до глубины 10,0м приведен ниже.

1. ИГЭ 2 – почвенно-растительный слой hQ_{IV} имеет повсеместное распространение на правом берегу и залегает с дневной поверхности, мощностью 0,1м.
2. ИГЭ 3 – торф сильноразложившийся bQ . Торф черный, сильноразложившийся, влажный, с глубины 0,2-0,3м водонасыщенный. ИГЭ 3 залегает под ИГЭ 2, мощностью 2,4-2,5м.
3. ИГЭ 5А – песок мелкий водонасыщенный lg_{III} . Песок мелкий серо-коричневый, плотный водонасыщенный, полимиктовый. ИГЭ 5А имеет повсеместное распространение и залегает под ИГЭ 3 с глубины 2,5-2,6м, вскрытой мощностью 7,4-7,5м.

Изм.	Коп.уч.	Лист	№ док.	Подп.	Дата	Взам. инв. №	Подп. и дата	Инва. № подл.	261-П-ПОС-ТЧ	488	Лист
											33

На период изысканий (28.01.2021 года) подземная вода в гравитационном состоянии имеет повсеместное распространение. Водовмещающим является торф, песок (ИГЭ 3, 5А). Вода безнапорная. Установившийся уровень зафиксирован на глубине 0,2-0,3м (абсолютная отметка УУВ Н=5,20-5,41м БС). Вскрытая мощность водоносного горизонта 9,7-9,8м.

Питание подземной воды инфильтрационное, движение грунтового потока направлено в сторону реки, где и происходит его разгрузка. Максимальный прогнозный уровень подземных вод возможен вблизи дневной поверхности. Площадка изысканий относится к участку I-A-1 подтопленная в естественных условиях, согласно приложению И СП 11-105-97 части II.

По химическому составу поверхностные воды реки Тарарайка сульфатно-гидрокарбонатные магниевые-кальциевые с минерализацией 0,05г/л.

1.4.9 Геолого-гидрогеологические условия участка перехода трассы через реку Курза ПК115+16,00

Трасса проектируемого метаноопровода на участке ПК115+14,9–ПК115+16,7 (ось ПК115+16,00) пересекает русло реки Курза. На период изысканий (29.01.21) река скована льдом, берега покрыты снегом. Абсолютная отметка уреза реки Н=5,29м (25.01.21). Долина реки задернована, залесена (ель, береза), с абсолютными отметками поверхности Н=4,78–5,34м БС.

В геологическом строении территории до глубины 10,0м участвует четвертичная система. Сводный инженерно-геологический разрез участка перехода до глубины 10,0м приведен ниже.

1. ИГЭ 2 – почвенно-растительный слой hQ_{IV} имеет повсеместное распространение на правом берегу и залегает с дневной поверхности, мощностью 0,1-0,2м.
2. ИГЭ 3 – торф сильноразложившийся bQ. Торф черный, сильноразложившийся, влажный, с глубины 0,3-0,4м водонасыщенный. ИГЭ 3 залегает под ИГЭ 2, мощностью 0,3-3,8м.
3. ИГЭ 5А – песок мелкий водонасыщенный IgIII. Песок мелкий серо-коричневый, плотный водонасыщенный, полимиктовый. ИГЭ 5А имеет повсеместное распространение и залегает под ИГЭ 3 с глубины 0,4-4,0м, вскрытой мощностью 1,0-9,6м.

На период изысканий (29, 30.01.2021 года) подземная вода в гравитационном состоянии имеет повсеместное распространение. Водовмещающим является торф, песок (ИГЭ 3, 5А). Вода безнапорная. Установившийся уровень зафиксирован на глубине 0,3-0,4м (абсолютная отметка УУВ Н=4,80-5,01м БС). Вскрытая мощность водоносного горизонта 4,6-9,7м.

Питание подземной воды инфильтрационное, движение грунтового потока направлено в сторону реки, где и происходит его разгрузка. Максимальный прогнозный уровень подземных вод возможен вблизи дневной поверхности. Площадка изысканий относится к участку I-A-1 подтопленная в естественных условиях, согласно приложению И СП 11-105-97 части II.

Изм.	Коп.уч.	Лист	№ док.	Подп.	Дата	Взам. инв. №	Подп. и дата	Инва. №подг.	261-П-ПОС-ТЧ	489	Лист
											34

По химическому составу поверхностные воды реки Курза сульфатно-гидрокарбонатные магниевые-кальциевые с минерализацией 0,05г/л.

1.4.10 Геолого-гидрогеологические условия участка перехода трассы через автодорогу ПК149+66,27

Трасса проектируемого метаноопровода на участке ПК149+66,27 (ось автодороги) пересекает автодорогу 41К-008 Петергоф–Кейкино, шириной автополотна по основанию 15,0м, шириной проезжей части 10,0м. Автодорога отсыпана щебнем, высотой до 0,7м. Автодорога V категории. Абсолютная отметка оси автодороги Н=24,77м БС. Прилегающая территория задернована, залесена (ель, береза), с абсолютными отметками дневной поверхности Н=23,51–24,90м.

В геологическом строении территории до глубины 10,0м участвует четвертичная система. Сводный инженерно-геологический разрез участка перехода до глубины 10,0м приведен ниже.

1. ИГЭ 2 – почвенно-растительный слой hQ_{IV} имеет повсеместное распространение на правом берегу и залегает с дневной поверхности, мощностью 0,1м.
2. ИГЭ 5 – песок мелкий влажный Ig_{III}. Песок мелкий коричневый, плотный влажный, полимиктовый, в интервале 0,5-1,5м с редким включением гальки полевошпатово-кварцевого состава. ИГЭ 5 имеет повсеместное распространение и залегает под ИГЭ 2, вскрытой мощностью 9,9м.

На период изысканий (25.01.2021 года) подземная вода до исследованной глубины 10,0м не вскрыта.

1.4.11 Геолого-гидрогеологические условия участка перехода трассы через ручей ПК286+84,24

Трасса проектируемого метаноопровода на участке ПК286+82,6–ПК286+86,4 (ось ПК286+84,24) пересекает русло ручья. На период изысканий (01.02.21) ручей скована льдом, берега покрыты снегом. Абсолютная отметка уреза ручья Н=17,54м (25.01.21). Пойма ручья шириной порядка 30,0м. Левый склон имеет уклон 18 градусов, правый – 15 градусов. Ширина между бровками 65,3м. Склоны задернованы, поросли травой и елью, без признаков склоновых явлений. Прилегающая территория задернована, залесена (ель), с абсолютными отметками поверхности Н=22,82–24,80м БС.

В геологическом строении территории до глубины 5,0м участвует четвертичная система. Сводный инженерно-геологический разрез участка перехода до глубины 5,0м приведен ниже.

1. ИГЭ 2 – почвенно-растительный слой hQ_{IV} имеет повсеместное распространение на правом берегу и залегает с дневной поверхности, мощностью 0,1м.
2. ИГЭ 3 – торф сильноразложившийся bQ. Торф черный, сильноразложившийся, влажный. ИГЭ 3 залегает под ИГЭ 2, мощностью 0,3-0,4м.

Инв. №подл.	Подп. и дата	Взам. инв. №

Изм.	Коп.уч.	Лист	№ док.	Подп.	Дата	261-П-ПОС-ТЧ	490	Лист
								35

- ИГЭ 5 – песок мелкий влажный IgIII. Песок мелкий серо-коричневый, плотный влажный, полимиктовый. ИГЭ 5 имеет повсеместное распространение и залегает под ИГЭ 3, мощностью 0,5-0,6м.
- ИГЭ 5А – песок мелкий водонасыщенный IgIII. Песок мелкий серо-коричневый, плотный водонасыщенный, полимиктовый. ИГЭ 5А имеет повсеместное распространение и залегает под ИГЭ 5 с глубины 1,0м, вскрытой мощностью 4,0м.

На период изысканий (01.02.2021 года) подземная вода в гравитационном состоянии имеет повсеместное распространение. Водовмещающим является песок (ИГЭ 5А). Вода безнапорная. Установившийся уровень зафиксирован на глубине 1,0м (абсолютная отметка УУВ Н=22,87-23,90м БС). Вскрытая мощность водоносного горизонта 4,0м.

Питание подземной воды инфильтрационное, движение грунтового потока направлено в сторону реки, где и происходит его разгрузка. Максимальный прогнозный уровень подземных вод возможен вблизи дневной поверхности. Площадка изысканий относится к участку I-A-1 подтопленная в естественных условиях, согласно приложению И СП 11-105-97 части II.

1.4.12 Геолого-гидрогеологические условия участка перехода трассы через реку Хаболовка ПК379+85,27

Трасса проектируемого метанолопровода на участке ПК379+81,6–ПК379+89,0 (ось ПК379+85,27) пересекает русло реки Хаболовка. Пойма реки местами заболочена, задернована и заросла березой и осиной. Река протекает по эрозионному врезу, ширина между бровками которого 9,0м. Правый склон реки имеет невысокий уступ, порядка 1,5м, с уклоном порядка 6–7 градусов. На период изысканий (30.01.21) река скована льдом, берега покрыты снегом. Абсолютная отметка уреза реки Н=6,86м (06.02.21). Долина реки задернована, залесена (ель, береза, осина), с абсолютными отметками поверхности Н=6,85–9,02м БС.

В геологическом строении территории до глубины 10,0м участвует четвертичная система. Сводный инженерно-геологический разрез участка перехода до глубины 10,0м приведен ниже.

- ИГЭ 2 – почвенно-растительный слой hQ_{IV} имеет повсеместное распространение на правом берегу и залегает с дневной поверхности, мощностью 0,3м.
- ИГЭ 5 – песок мелкий влажный IgIII. Песок мелкий коричневый, плотный влажный, полимиктовый. ИГЭ 5 имеет повсеместное распространение и залегает под ИГЭ 2, мощностью 1,7м.
- ИГЭ 5А – песок мелкий водонасыщенный IgIII. Песок мелкий коричневый, плотный водонасыщенный, полимиктовый. ИГЭ 5А имеет повсеместное распространение и залегает под ИГЭ 5 с глубины 2,0м, вскрытой мощностью 8,0м.

На период изысканий (30.01.2021 года) подземная вода в гравитационном состоянии имеет повсеместное распространение. Водовмещающим является песок (ИГЭ 5А). Вода безнапорная. Установившийся уровень зафиксирован на глубине 2,0м

Взам. инв. №	
Подп. и дата	
Инв. №подп.	

Изм.	Коп.уч.	Лист	№ док.	Подп.	Дата

(абсолютная отметка УУВ Н=5,02-6,80м БС). Вскрытая мощность водоносного горизонта 8,0м.

Питание подземной воды инфильтрационное, движение грунтового потока направлено в сторону реки, где и происходит его разгрузка. Максимальный прогнозный уровень подземных вод возможен вблизи дневной поверхности. Площадка изысканий относится к участку I-A-1 подтопленная в естественных условиях, согласно приложению И СП 11-105-97 части II.

По химическому составу поверхностные воды реки Хабаловка сульфатно-гидрокарбонатные магниево-кальциевые с минерализацией 0,04г/л.

1.4.13 Геолого-гидрогеологические условия участка перехода трассы через железнодорожные пути ПК386 – ПК388

Трасса проектируемого метаноопровода на участке ПК386–ПК388 пересекает четыре ветки железнодорожных путей (оси ПК386+82,23; ПК387+08,41; ПК387+21,53; ПК387+29,65), высотой насыпи 0,4–1,9м. Абсолютные отметки верха насыпи Н=22,12–23,10м БС. На участке ПК387+60,2 (ось автодороги) трасса пересекает местный проезд, шириной проезжей части 4,0м. Прилегающая территория задернована, залесена (ель, береза), с абсолютными отметками дневной поверхности Н=22,17–25,68м.

В геологическом строении территории до глубины 15,0м участвует четвертичная и кембрийская система. Сводный инженерно-геологический разрез участка перехода до глубины 15,0м приведен ниже.

1. ИГЭ 1 – насыпной грунт tQ_{IV} слагает полотно железной дороги. Насыпной слой представлен песком мелким коричневым, влажным, плотным, полимиктового состава, с глубины 0,8–1,0м суглинком коричневым полутвердым. Насыпной слой имеет повсеместное распространение и залегает до глубины 2,0–3,0м. Насыпной грунт слежавшийся, сроком отсыпки более 30 лет.
2. ИГЭ 4Б – суглинок мягкопластичный Ig_{III} . Суглинок серо-коричневый, мягкопластичный, с частыми тонкими прослоями песка мелкого. Суглинок имеет повсеместное распространение и залегает под ИГЭ 1, с глубины 2,0–3,0м до глубины 4,5–6,0м, мощностью 2,0–3,0м.
3. ИГЭ 5А – песок мелкий водонасыщенный Ig_{III} . Песок мелкий серый, плотный, водонасыщенный, полимиктовый. ИГЭ 4А имеет повсеместное распространение и залегает под ИГЭ 4Б с глубины 4,5-6,0м до глубины 9,0м, мощностью до 3,0м.
4. ИГЭ 5 – песок мелкий влажный Ig_{III} . Песок мелкий серый, влажный, плотный, полимиктовый, с включением гальки полевошпатово-кварцевого состава. ИГЭ 5 имеет повсеместное распространение и залегает под ИГЭ 4Б, 5А с глубины 4,5-9,0м до глубины 10,5–12,0м, мощностью 3,0-6,0м.
5. ИГЭ 9 – глина твердая ϵ_1 . Глина синевато-серая, твердая, тонкослоистая, с алевритовыми пленками на плоскостях напластования, с включением крупной гальки и дресвы полевошпатово-кварцевого состава до 30%. Глина имеет повсеместное распространение и залегает под ИГЭ 5 с глубины 10,5–12,0м, вскрытой мощностью 3,0–4,5м.

Инва. №подп.	Подп. и дата	Взам. инв. №

Изм.	Коп.уч.	Лист	№ док.	Подп.	Дата

На период изысканий (04–05.02.2021 года) подземная вода имеет повсеместное распространение и залегает в гравитационном состоянии. Водовмещающим является суглинок, песок (ИГЭ 4Б, 5А). Вода безнапорная. Установившийся уровень подземных вод зафиксирован на глубине 2,0-3,0м (абсолютная отметка УУВ Н=19,69–23,67м БС). Вскрытая мощность водоносного горизонта 6,0–7,0м.

Питание подземной воды инфильтрационное, движение грунтового потока направлено в сторону реки, где и происходит его разгрузка. Максимальный прогнозный уровень подземных вод возможен вблизи дневной поверхности. Площадка изысканий относится к участку I-A-2 сезонно или ежегодно подтопленная в естественных условиях, согласно приложению И СП 11-105-97 части II.

1.4.14 Геолого-гидрогеологические условия участка перехода трассы через автодорогу ПК410+48,71 и реку Черная ПК412+94,05

Трасса проектируемого метанолопровода на участке ПК410+48,71 (ось автодороги) пересекает двухполосную автодорогу А-180 Нарва, шириной автополотна по основанию 43,0м, шириной проезжей части 2х10,0м. Автодорога асфальтирована, высотой до 1,7–2,1м. Автодорога I категории. Абсолютная отметка оси автодороги Н=25,88м БС. Прилегающая территория задернована, залесена (ель, береза), с абсолютными отметками дневной поверхности Н=23,74–24,10м.

Трасса проектируемого метанолопровода на участке ПК412+91,5–ПК412+96,7 (ось ПК412+94,05) трасса пересекает русло реки Черная. Пойма реки в створе трассы шириной порядка 70,0м, задернована и заросла елью и березой. Правобережная пойма узкая, не более 3,0м, левобережная пойма хороша выражена в рельефе с абсолютными отметками поверхности Н=13,90–14,50м БС. Река протекает по эрозионному врезу, ширина между бровками 8,0м. Правый склон реки высотой до 10,0м, с уклоном до 22 градусов. На период изысканий (04.02.21) река скована льдом, берега покрыты снегом. Абсолютная отметка уреза реки Н=13,36м (06.02.21).

Левый склон высотой 6,0–8,0м, осложнен овражной сетью. На ПК411+10,6–ПК411+45,3 трасса пересекает овраг V-образной формы в профиле. Днище узкое, сухое. Склоны оврага задернованы, поросли елью, ольхой, без признаков склоновых явлений, крутизной до 19–22 градусов.

В геологическом строении территории до глубины 10,0м участвует четвертичная система. Сводный инженерно-геологический разрез участка перехода до глубины 10,0м приведен ниже.

1. ИГЭ 2 – почвенно-растительный слой hQ_{IV} имеет повсеместное распространение на правом берегу и залегает с дневной поверхности, мощностью 0,1-0,2м.
2. ИГЭ 3 – торф сильноразложившийся bQ . Торф черный, сильноразложившийся, влажный. ИГЭ 3 имеет распространение в пределах долины реки Черная и залегает под ИГЭ 2, мощностью 0,6-0,7м.
3. ИГЭ 5 – песок мелкий влажный $IgIII$. Песок мелкий коричневый, плотный влажный, полимиктовый. ИГЭ 5 имеет повсеместное распространение и залегает под ИГЭ 2, 3, вскрытой мощностью 9,2-9,8м.

Инов. №подп.	Подп. и дата	Взам. инв. №

Изм.	Коп.уч.	Лист	№ док.	Подп.	Дата

4. ИГЭ 5А – песок мелкий водонасыщенный IgIII. Песок мелкий коричневый, серо-коричневый, плотный водонасыщенный, полимиктовый. ИГЭ 5А имеет распространение в пределах поймы реки и залегает под ИГЭ 3 с глубины 0,7м, вскрытой мощностью 9,3м.

На период изысканий (04.02.2021 года) подземная вода в гравитационном состоянии вскрыта в пойменной части долины реки Черная. Водовмещающим является песок (ИГЭ 5А). Вода безнапорная. Установившийся уровень зафиксирован на глубине 0,5м (абсолютная отметка УУВ Н=14,05м БС). Вскрытая мощность водоносного горизонта 9,5м.

Питание подземной воды инфильтрационное, движение грунтового потока направлено в сторону реки, где и происходит его разгрузка. Максимальный прогнозный уровень подземных вод возможен вблизи дневной поверхности на пойменной части и на глубине 6,5-7,0м от поверхности земли на остальной части в пределах участка перехода. Пойменная часть долины относится к участку I-A-1 подтопленная в естественных условиях, остальная часть территории к II-A₁-1,2..., потенциально подтопляемый в результате длительных климатических изменений (преимущественно), согласно приложению И СП 11-105-97 части II.

По химическому составу поверхностные воды реки Черная сульфатно-гидрокарбонатные кальциево-магниевого с минерализацией 0,04г/л.

1.4.15 Геолого-гидрогеологические условия участка перехода трассы через автодорогу ПК425+13,73

Трасса проектируемого метаноопровода на участке ПК425+13,73 (ось автодороги) пересекает вдольтрассовый проезд, шириной автополотна по основанию 7,0м, шириной проезжей части 5,0м. Лежневая автодорога отсыпана грунтом, высотой до 0,3м. Абсолютная отметка оси автодороги Н=26,95м БС. Прилегающая территория задернована, залесена (ель, сосна), с абсолютными отметками дневной поверхности Н=25,30–26,78м.

В геологическом строении территории до глубины 10,0м участвует четвертичная система. Сводный инженерно-геологический разрез участка перехода до глубины 10,0м приведен ниже.

1. ИГЭ 2 – почвенно-растительный слой hQ_{IV} имеет повсеместное распространение на правом берегу и залегает с дневной поверхности, мощностью 0,1м.
2. ИГЭ 3 – торф сильноразложившийся bQ. Торф черный, сильноразложившийся, влажный. ИГЭ 3 имеет повсеместное распространение и залегает под ИГЭ 2, мощностью 0,4-0,5м.
3. ИГЭ 5 – песок мелкий влажный IgIII. Песок мелкий серо-коричневый, плотный влажный, полимиктовый. ИГЭ 5 имеет повсеместное распространение и залегает под ИГЭ 3, вскрытой мощностью 9,4-9,5м.

На период изысканий (11.02.2021 года) подземная вода до исследованной глубины 10,0м не вскрыта.

Взам. инв. №		Подп. и дата		Инв. №подп.		261-П-ПОС-ТЧ	494	Лист 39
Изм.	Коп.уч.	Лист	№ док.	Подп.	Дата			

1.4.16 Геолого-гидрогеологические условия участка перехода трассы через реку Белая ПК430+85,71

Трасса проектируемого метаноопровода на участке ПК430+84,2–ПК430+87,5 (ось ПК430+85,71) трасса пересекает русло реки Белая. Левый склон реки обрывистый, крутой высотой 8,5м, правый склон задернован, залесен, без признаков склоновых явлений, высотой 8,0м и крутизной до 13 градусов. Пойма реки в створе трассы правосторонняя, задернована и заросла елью, с абсолютными отметками поверхности Н=19,45–20,45м БС. Левобережная пойма в рельефе не выражена. На период изысканий (09.02.21) река скована льдом, берега покрыты снегом. Абсолютная отметка уреза реки Н=19,59м (25.01.21).

В геологическом строении территории до глубины 10,0м участвует четвертичная система. Сводный инженерно-геологический разрез участка перехода до глубины 10,0м приведен ниже.

1. ИГЭ 2 – почвенно-растительный слой hQ_{IV} имеет повсеместное распространение на правом берегу и залегает с дневной поверхности, мощностью 0,1м.
2. ИГЭ 3 – торф сильноразложившийся bQ. Торф черный, сильноразложившийся, влажный. ИГЭ 3 имеет распространение в пределах долины реки Черная и залегает под ИГЭ 2, мощностью 1,0-1,2м.
3. ИГЭ 5 – песок мелкий влажный IgIII. Песок мелкий коричневый, плотный влажный, полимиктовый. ИГЭ 5 слагает верхнюю часть правого склона и залегает под ИГЭ 3, мощностью 1,0м.
4. ИГЭ 5А – песок мелкий водонасыщенный IgIII. Песок мелкий коричневый, плотный водонасыщенный, полимиктовый. ИГЭ 5А имеет повсеместное распространение и залегает под ИГЭ 3, 5 с глубины 1,2-2,0м, вскрытой мощностью 8,0-8,8м.

На период изысканий (09.02.2021 года) подземная вода в гравитационном состоянии имеет повсеместное распространение. Водовмещающим является песок (ИГЭ 5А). Вода безнапорная. Установившийся уровень зафиксирован на глубине 1,2-2,0м (абсолютная отметка УУВ Н=27,34-27,40м БС). Вскрытая мощность водоносного горизонта 8,0-8,8м.

Питание подземной воды инфильтрационное, движение грунтового потока направлено в сторону реки, где и происходит его разгрузка. Максимальный прогнозный уровень подземных вод возможен вблизи дневной поверхности. Площадка изысканий относится к участку I-A-1 подтопленная в естественных условиях, согласно приложению И СП 11-105-97 части II.

По химическому составу поверхностные воды реки Белая сульфатно-гидрокарбонатные магниево-кальциевые с минерализацией 0,05г/л.

1.4.17 Геолого-гидрогеологические условия участка перехода трассы через ручей ПК440+18,68

Трасса проектируемого метаноопровода на участке ПК440+17,8–ПК440+19,8 (ось ПК440+18,68) пересекает русло ручья. На период изысканий (11.02.21) ручей скован

Взам. инв. №	
Подп. и дата	
Инв. № подл.	

Изм.	Коп.уч.	Лист	№ док.	Подп.	Дата	261-П-ПОС-ТЧ	495	Лист
								40

льдом, берега покрыты снегом. Абсолютная отметка уреза ручья $H=33,54$ м (25.01.21). Прилегающая территория задернована, залесена (ель), с абсолютными отметками поверхности $H=36,04–36,57$ м БС.

В геологическом строении территории до глубины 10,0м участвует четвертичная система. Сводный инженерно-геологический разрез участка перехода до глубины 10,0м приведен ниже.

1. ИГЭ 2 – почвенно-растительный слой hQ_{IV} имеет повсеместное распространение на правом берегу и залегает с дневной поверхности, мощностью 0,1м.
2. ИГЭ 3 – торф сильноразложившийся bQ . Торф черный, сильноразложившийся, влажный. ИГЭ 3 имеет распространение в пределах долины реки Черная и залегает под ИГЭ 2, мощностью 0,8-0,9м.
3. ИГЭ 5 – песок мелкий влажный lg_{III} . Песок мелкий серо-коричневый, плотный влажный, полимиктовый. ИГЭ 5 слагает верхнюю часть разреза и залегает под ИГЭ 3, мощностью 2,5-2,6м.
4. ИГЭ 5А – песок мелкий водонасыщенный lg_{III} . Песок мелкий серо-коричневый, плотный водонасыщенный, полимиктовый. ИГЭ 5А имеет повсеместное распространение и залегает под ИГЭ 5 с глубины 3,3-3,5м, вскрытой мощностью 6,5-6,7м.

На период изысканий (11.02.2021 года) подземная вода в гравитационном состоянии имеет повсеместное распространение. Водовмещающим является песок (ИГЭ 5А). Вода безнапорная. Установившийся уровень зафиксирован на глубине 3,3-3,5м (абсолютная отметка УУВ $H=32,79-32,81$ м БС). Вскрытая мощность водоносного горизонта 6,5-6,7м.

Питание подземной воды инфильтрационное, движение грунтового потока направлено в сторону реки, где и происходит его разгрузка. Максимальный прогнозный уровень подземных вод возможен вблизи дневной поверхности. Площадка изысканий относится к участку I-A-1 подтопленная в естественных условиях, согласно приложению И СП 11-105-97 части II.

1.4.18 Геолого-гидрогеологические условия участка перехода трассы через автодорогу ПК447+00,72

Трасса проектируемого метаноопровода на участке ПК447+00,72 (ось автодороги) пересекает автодорогу А-180 (старая), шириной автополотна по основанию 25,0м, шириной проезжей части 7,0м. Автодорога асфальтирована, высотой до 1,9м. Абсолютная отметка оси автодороги $H=42,90$ м БС. Прилегающая территория задернована, залесена (ель, береза, ольха), с абсолютными отметками дневной поверхности $H=39,90–41,82$ м.

В геологическом строении территории до глубины 10,0м участвует четвертичная система. Сводный инженерно-геологический разрез участка перехода до глубины 10,0м приведен ниже.

1. ИГЭ 2 – почвенно-растительный слой hQ_{IV} имеет повсеместное распространение и залегает с дневной поверхности, мощностью 0,1м.

Изм.	Коп.уч.	Лист	№ док.	Подп.	Дата

Взам. инв. №

Подп. и дата

Инв. №подл.

2. ИГЭ 5 – песок мелкий влажный IgIII. Песок мелкий коричневый, плотный влажный, полимиктовый. ИГЭ 5 имеет повсеместное распространение и залегает под ИГЭ 2, вскрытой мощностью 9,9м.

На период изысканий (12.02.2021 года) подземная вода до исследованной глубины 10,0м не вскрыта. Максимальный прогнозный уровень подземных вод возможен на глубине 2,9-4,1м от дневной поверхности.

1.4.19 Геолого-гидрогеологические условия участка перехода трассы через ручей ПК474+35,44

Трасса проектируемого метаноопровода на участке ПК474+34,9–ПК474+36,3 (ось ПК474+35,44) пересекает русло ручья. Ручей протекает по эрозионному врезу, ширина между бровками которого 3,7м. На период изысканий (10.02.21) ручей скован льдом, берега покрыты снегом. Абсолютная отметка уреза ручья Н=37,30м (13.01.21). Прилегающая территория задернована, залесена (ель, береза), с абсолютными отметками поверхности Н=36,88–37,71м БС.

В геологическом строении территории до глубины 5,0м участвует четвертичная система. Сводный инженерно-геологический разрез участка перехода до глубины 5,0м приведен ниже.

1. ИГЭ 2 – почвенно-растительный слой hQ_{IV} имеет повсеместное распространение и залегает с дневной поверхности, мощностью 0,2м.
2. ИГЭ 5 – песок мелкий влажный IgIII. Песок мелкий серо-коричневый, плотный влажный, полимиктовый. ИГЭ 5 слагает верхнюю часть разреза и залегает под ИГЭ 2, мощностью 0,8м.
3. ИГЭ 5А – песок мелкий водонасыщенный IgIII. Песок мелкий серо-коричневый, плотный водонасыщенный, полимиктовый. ИГЭ 5А имеет повсеместное распространение и залегает под ИГЭ 5 с глубины 1,0м, вскрытой мощностью 4,0м.

На период изысканий (10.02.2021 года) подземная вода в гравитационном состоянии имеет повсеместное распространение. Водовмещающим является песок (ИГЭ 5А). Вода безнапорная. Установившийся уровень зафиксирован на глубине 1,0м (абсолютная отметка УУВ Н=36,60-36,84м БС). Вскрытая мощность водоносного горизонта 4,0м.

Питание подземной воды инфильтрационное, движение грунтового потока направлено в сторону реки, где и происходит его разгрузка. Максимальный прогнозный уровень подземных вод возможен вблизи дневной поверхности. Площадка изысканий относится к участку I-A-1 подтопленная в естественных условиях, согласно приложению И СП 11-105-97 части II.

1.5 Основные природные факторы, влияющие на инженерно-геологические условия территории

На исследованной территории имеют развитие современные инженерно-геологические процессы: морозное пучение, подтопление, затопление, заболоченность в соответствии с СП 116.13330.2012.

Инв. №подг.	Подп. и дата	Взам. инв. №							261-П-ПОС-ТЧ		497	Лист
												42
			Изм.	Коп.уч.	Лист	№ док.	Подп.	Дата				

Процессы мерзлотного пучения грунта заключаются в том, что влажный дисперсный грунт при промерзании способен деформироваться, увеличиваться в объеме. При последующем оттаивании в этих грунте происходит обратный процесс, сопровождающийся его разуплотнением и снижением несущей способности. Эти процессы, как правило, проявляются на глубине промерзания и оттаивания грунта.

По данным рекогносцировочного обследования (май 2021 года) на исследованной территории проявлений пучения грунта на дневной поверхности нет.

ИГЭ 1, 4, 4А по степени морозной пучинистости характеризуются как грунт слабопучинистый. ИГЭ 3, 4Б по степени морозной пучинистости характеризуется как грунт сильнопучинистый.

По пучению территория отнесена к опасной, согласно СП 115.13330.2016 приложение Б.

Процессы сезонного промерзания и сопровождающие их процессы физического и химического выветривания способствуют разуплотнению грунтов.

На объекте созданы естественные условия для подтопления. Низкие фильтрационные характеристики водовмещающего грунта, затрудненный сток как поверхностных, так и подземных вод за счет практически горизонтальной дневной поверхности способствуют подтоплению территории.

По подтопляемости, основная часть территории изысканий относится к участкам I-A-1 и I-A-2, то есть, постоянно подтопленная в естественных условиях ежегодно или посезонно, согласно приложению И СП 11-105-97 части II.

По подтоплению территория отнесена к весьма опасной, согласно СП 115.13330.2016 приложение Б.

Затоплению подвергаются пойменные участки рек: Луга, Солка, Тарарайка, Ялази, Кямиши, Черная, Белая и прибрежная зона Финского залива.

Процесс торфообразования является результатом физико-географических особенностей территории. Как следствие данного процесса – это формирование специфического органического грунта (торфа). Инженерно-геологические особенности этого грунта весьма специфичны и, в целом, неблагоприятны для строительства. Торф характеризуется очень высокой влажностью, пористостью и чрезвычайно сильной сжимаемостью. В мерзлом состоянии такой грунт имеет относительно хорошие характеристики по несущей способности, но в талом состоянии их физико-механические свойства резко ухудшаются. При оттаивании торф обладает сильнопросадочными свойствами. Осадка под нагрузкой в 0,1 кгс/см² при оттаивании может составить 53-65 см на один метр оттаивающего слоя.

В полосе прохождения трассы проектируемого метаноопровода имеют распространение болота и заболоченные участки. Болота зафиксированы на участках трассы ПК150+60,0–ПК151+41,9 и ПК360+12,3–ПК362+95,7. Заболоченные участки имеют распространение, как правило, в пойменной части речных долин. Болота относятся к низинному типу и поросли влаголюбивой растительностью. На участках распространения болот и заболоченности мощность торфа не превышает 1,5 м. В питании болот участвуют сток с водосборной площади и атмосферные осадки, выпадающие непосредственно на заболоченную территорию.

Согласно техническому заданию, объекты строительства отнесены к повышенному уровню ответственности и в соответствии с СП 14.13330.2018, в связи с повышенной

Инва. №подп.	Подп. и дата	Взам. инв. №

Изм.	Коп.уч.	Лист	№ док.	Подп.	Дата	261-П-ПОС-ТЧ	498	Лист
								43

экологической опасностью проектируемых объектов, для их проектирования выбрана карта В. По карте ОСП-2017-В (5%-ная вероятность возможного превышения в течение 50 лет указанных на карте значений сейсмической активности) – район относится к сейсмически неопасным территориям.

Инженерно-геологическое районирование территории проведено по степени благоприятности для строительства.

Территория исследований расположена на Прибалтийской низменности, правобережной долине реки Луга, осложненной долинами её правых притоков рек Тарарайка (Солка), Черная, Белая и сетью ручьев, водоотводных каналов, озер и болот.

В геолого-литологическом отношении территория изысканий сложена «синими» глинами кембрийского возраста, песчаником ордовикской системы и глинисто-песчаными отложениями четвертичного возраста, локально перекрытыми сверху насыпным грунтом, мощностью 2,0-2,5м, и почвенно–растительным слоем толщиной 0,1–0,5м.

По совокупности факторов, определяющих категорию сложности инженерно-геологических условий, согласно СП 47.13330.2016 приложению Г, территория изысканий отнесена к III категории сложности и является условно благоприятной для строительства.

При строительном освоении территории рекомендуется предусмотреть мероприятия по защите заглубленных частей проектируемых сооружений от отрицательного воздействия физико-геологических процессов в соответствии с действующими на территории России нормативными документами.

1.6 Характеристика почвенного покрова

В пределах рассматриваемой территории выделены следующие основные типы почв:

- подзолы иллювиально-железистые (подзолы иллювиально-малогумусовые);
- дерново-подзолистые преимущественно мелко- и неглубокоподзолистые почвы;
- дерново-подзолистые иллювиально-железистые почвы;
- торфяно- и торфянисто-подзолисто-глеевые почвы;
- антропогенно-измененные почвы (в том числе с участием техногенных насыпных грунтов) в отсыпках технологических площадок и линейных объектов инженерной инфраструктуры.

1.7 Характеристика растительного покрова

В пределах рассматриваемой территории выделяются следующие основные типы растительности:

- еловые и елово-березовые зеленомошные и долгомошные растительные сообщества;

Взам. инв. №	Подп. и дата	Инв. №подл.							261-П-ПОС-ТЧ	499	Лист
			Изм.	Коп.уч.	Лист	№ док.	Подп.	Дата			44

- сосновые, сосново-березовые, сосново-осиновые и сосново-еловые растительные сообщества (наземный покров представлен кустистыми лишайниками, вереском или разреженными ягодниками);
- березовые сообщества (наземный покров – разнотравье и листовой опад);
- прирусловая и прибрежная растительность (ольшаники, ивняки в сочетании с березой);
- разнотравно-луговая растительность (местами покрыта зарослями борщевика Сосновского);
- растительность заболоченных территорий (низкобонитетная древесная растительность; наземный покров – травяно-моховый: пушица, осока, сфагнум).

На территории Кингисеппского района вблизи участка производства работ вероятно произрастание следующих видов растений, занесенных в Красные книги Ленинградской области и РФ: полушник колючеспоровый (*Isoetes echinospora*), полушник озерный (*Isoetes lacustris*), лобелия Дортманна (*Lobelia dortmanna*), каулиния тончайшая (*Caulinia tenuissima*), прострел луговой (*Pulsatilla pratensis*), хвощ пёстрый (*Equisetum variegatum*), полевица булавовидная (*Agrostis clavata*), овсец луговой (*Helictotrichon pratense*), гнездовка обыкновенная (*Neottia nidus-avis*), крестовник болотный (*Senecio paludosus*), гвоздика песчаная (*Dianthus arenarius*), гипсолюбка пучковатая (*Gypsophila fastigiata*) и 1 гриб – трутовик (*Ganoderma lucidum*). Ареал распространения данных видов приурочен к территории Государственного природного комплексного заказника «Котельский».

Участок работ в рамках реализации настоящего проекта: «Строительство трубопровода метанола от промышленной площадки ООО «ПГ «Фосфорит» до терминала ООО «ЕвроХим терминал Усть-Луга» будет частично располагаться в зоне интенсивного природопользования Государственного природного комплексного заказника «Котельский». В связи с этим обстоятельством участку проектируемого метанолопровода с ПК350 по ПК385 было уделено особое внимание при маршрутном обследовании территории. Проведен неоднократный осмотр данной территории в июне 2021 года на предмет наличия/отсутствия редких и охраняемых видов растений.

При производстве рекогносцировочных маршрутных наблюдений в благоприятный период на территории реализации проекта: «Строительство трубопровода метанола от промышленной площадки ООО «ПГ «Фосфорит» до терминала ООО «ЕвроХим терминал Усть-Луга» выявлено отсутствие редких и охраняемых видов растений.

Инв. № подл.	Подп. и дата	Взам. инв. №							261-П-ПОС-ТЧ	500	Лист
			Изм.	Коп.уч.	Лист	№ док.	Подп.	Дата			45

2 СВЕДЕНИЯ О РАЗМЕРАХ ЗЕМЕЛЬНЫХ УЧАСТКОВ, ВРЕМЕННО ОТВОДИМЫХ НА ПЕРИОД СТРОИТЕЛЬСТВА ДЛЯ ОБЕСПЕЧЕНИЯ РАЗМЕЩЕНИЯ СТРОИТЕЛЬНЫХ МЕХАНИЗМОВ, ХРАНЕНИЯ ОТВАЛА И РЕЗЕРВА ГРУНТА, В ТОМ ЧИСЛЕ РАСТИТЕЛЬНОГО, УСТРОЙСТВА ОБЪЕЗДОВ, ПЕРЕКЛАДКИ КОММУНИКАЦИЙ, ПЛОЩАДОК СКЛАДИРОВАНИЯ МАТЕРИАЛОВ И ИЗДЕЛИЙ, ПОЛИГОНОВ СБОРКИ КОНСТРУКЦИЙ, КАРЬЕРОВ ДЛЯ ДОБЫЧИ ИНЕРТНЫХ МАТЕРИАЛОВ

Полоса отвода (площадь) земельных угодий определена из технологии организации производства строительных работ.

Размеры земельных участков для строительства трубопровода определяются длиной трасс и шириной полосы отвода земли.

До начала производства работ должна быть оформлена разрешительная документацию на отвод земель.

Площадь отводимых земельных участков на период эксплуатации определяется проектными размерами насыпных оснований площадок с учетом откосов.

Ширина полосы земель, отводимых во временное краткосрочное пользование на период строительства для прокладки кабельной линии (ВОЛС), составляет 6 м.

В соответствии с СН 459-74 «Норм отвода земель для нефтяных и газовых скважин» ширина полосы земель, отводимых во временное краткосрочное пользование на период строительства, для нефтепроводов, газопроводов и продуктопроводов диаметром более 150 до 500 мм, на землях, где должно производиться снятие и восстановление плодородного слоя, составляет 32 м. Принятая в проекте полоса отвода для равнинной местности составляет 32 м.

Площадь отвода земли для строительства воздушных линий электропередачи ВЛ 10 кВ определена в соответствии с Правилами определения размеров земельных участков для размещения воздушных линий электропередачи и опор линий связи, обслуживающих электрические сети» введенными в действие Постановлением Правительства Российской Федерации от 11.08.2003 г. №486 с учетом ВСН № 14278тм-т1 «Нормы отвода земель для электрических сетей напряжением 0,38-750 кВ» и составляет 8 м.

Площади отвода земли под строительство опоры линии ВЛ 10 кВ на период эксплуатации определены в соответствии с Информационными и методическими материалами по проектированию, строительству и эксплуатации сельских электрических сетей (Письмо от 3 апреля 1996 года № 07.09-96 «Об укрупненных величинах площадей отвода земли под опоры ВЛ 6-10 кВ») и составляют:

- промежуточные - 4 м²; - 48 шт – 192 м²
- анкерные угловые - 27,0 м²; - 12 шт – 324 м²
- угловые промежуточные анкерного типа – 12,5 м². – 10 шт – 125 м²

В соответствии с требованиями Постановления Правительства РФ от 24.02.2009г. №160 "О порядке установления охранных зон объектов электросетевого хозяйства и особых условий использования земельных участков, расположенных в границах таких зон", охранный зона для воздушных линий электропередачи ВЛ 10 кВ устанавливается в виде части поверхности участка земли и воздушного пространства

Взам. инв. №	
Подп. и дата	
Инв. №подп.	

Изм.	Коп.уч.	Лист	№ док.	Подп.	Дата

(на высоту, соответствующую высоте опор воздушных линий электропередачи), ограниченной параллельными вертикальными плоскостями, отстоящими по обе стороны линии электропередачи от крайних проводов при не отклонённом их положении на расстоянии 10 метров.

В соответствии с требованиями Постановления Правительства РФ от 9 июня 1995г. №578 "Об утверждении Правил охраны линий и сооружений связи Российской Федерации", на трассах кабельных линий связи устанавливаются охранные зоны с особыми условиями использования - для подземных кабельных линий связи, расположенных вне населенных пунктов на безлесных участках, - в виде участков земли вдоль этих линий, определяемых параллельными прямыми, отстоящими от трассы подземного кабеля связи не менее, чем на 2 метра с каждой стороны. На трассах кабельных линий связи вне городской черты устанавливаются информационные знаки, являющиеся ориентирами.

Для обеспечения нормальных условий эксплуатации и исключения возможных повреждений трубопроводов устанавливаются охранные зоны вдоль трасс магистрального и промысловых трубопроводов – в виде участка земли, ограниченного условными линиями, находящимися в 25 м от оси трубопровода с каждой стороны.

Площадь отвода под амбар для воды после гидравлических испытаний трубопровода составляет 0,09 га (36,6x24,6 м).

Площадь отвода земель для размещения 1 бытового городка строителей подрядной организации составляет 1,5 га.

Площадь отвода земель для размещения одной трубосварочной базы составляет 0,54 га (60x90 м). Количество трубосварочных баз, необходимых для реализации проекта – 3 шт.

Площадь отвода земель для размещения площадки складирования материалов составляет 0,504 га (56,0x90,0 м).

Площадь отвода земель для размещения одной площадки хранения ГСМ составляет 0,24 га (40x60 м). Количество площадок складирования – 2 шт.

Перекладка коммуникаций, полигоны сборки конструкций, карьеров для добычи инертных материалов проектом не предусмотрены.

Инва. №подп.	Подп. и дата	Взам. инв. №							261-П-ПОС-ТЧ	502	Лист
			Изм.	Коп.уч.	Лист	№ док.	Подп.	Дата			47

3 СВЕДЕНИЯ О МЕСТАХ РАЗМЕЩЕНИЯ БАЗ МАТЕРИАЛЬНО-ТЕХНИЧЕСКОГО ОБЕСПЕЧЕНИЯ, ПРОИЗВОДСТВЕННЫХ ОРГАНИЗАЦИЙ И ОБЪЕКТОВ ЭНЕРГЕТИЧЕСКОГО ОБЕСПЕЧЕНИЯ, ОБСЛУЖИВАЮЩИХ СТРОИТЕЛЬСТВО НА ОТДЕЛЬНЫХ УЧАСТКАХ ТРАССЫ, А ТАКЖЕ О МЕСТАХ ПРОЖИВАНИЯ ПЕРСОНАЛА, УЧАСТВУЮЩЕГО В СТРОИТЕЛЬСТВЕ, И РАЗМЕЩЕНИЯ ПУНКТОВ СОЦИАЛЬНО-БЫТОВОГО ОБСЛУЖИВАНИЯ

Материально-техническое обеспечение в период строительства объектов выполняется централизованно. Подъезд к участку работ возможен в любое время года по автомобильным дорогам регионального и местного значения. Ближайшая ж/д станции Кингесепп.

Для электроснабжения потребителей (отопление и освещение временных вагончиков на трассе, освещение рабочих мест) используются дизельные электростанции, мощностью 20 кВт. Работ, требующих постоянного энергообеспечения на трассе, проектом не предусматривается. В случае необходимости обеспечение электроэнергией участков объекта строительства производится передвижной дизельной электростанцией. Проект на временное электроснабжение потребителей электроэнергией выполняется подрядной строительной или монтажной организацией на стадии составления проекта производства работ в установленном порядке.

Трубопаярочные базы предусмотрена вдоль участка производства работ (см. графическую часть тома).

Обеспечение участков сжатым воздухом осуществляется от передвижных компрессорных установок.

Доставка кислорода, пропана на участки выполняется в баллонах автотранспортом.

Вода для хозяйственно-бытовых нужд - привозная в цистернах, водопроводного качества соответствующая ГОСТ 51232-98, СанПиН 2.1.4.1116-02 и СП 2.2.3670-20 «Санитарно-эпидемиологические требования к условиям труда».

Источник обеспечения воды для питьевых нужд: привозная бутилированная вода. Водоснабжение осуществляется по договору заключенному подрядной организацией.

Вывоз канализационных стоков осуществляется специализированной организацией по договору заключенному подрядной организацией.

Отходы строительного производства, бытовые отходы IV-V подлежат вывозу на полигон захоронения ТБО по договору, заключенному подрядной организацией. Вывоз осуществляется специализированным автотранспортом.

Утилизация вырубленной деловой древесины, порубочных остатков, пней осуществляется по договору с оформлением оценочной ведомости и порубочного талона. Договор заключает подрядная организация.

Перевозка крупногабаритных грузов по населенным пунктам осуществляется только после согласования с местной администрацией в период наименьшей интенсивности движения, а вне населенных пунктов - в светлое время суток и с соблюдением требований "Инструкции по перевозке крупногабаритных и тяжеловесных

Взам. инв. №	
Подп. и дата	
Инв. №подл.	

Изм.	Коп.уч.	Лист	№ док.	Подп.	Дата

грузов автомобильным транспортом", утв. приказом МВД СССР от 24 февраля 1977 г. N 53 и "Правил дорожного движения".

В случае перевозки большегрузного оборудования схему доставки по существующим автомобильным дорогам и пересекаемым мостам Подрядчику необходимо согласовать с местными ГИБДД до начала строительства.

Вода на участки работ для питья доставляется в бутылках автобусом подрядной организации и хранится во временном вагоне-бытовке. Вода для хозяйственно-питьевых нужд должна соответствовать ГОСТ 51232-98, СанПиН 2.1.4.1116-02 и СП 2.2.3670-20 «Санитарно-эпидемиологические требования к условиям труда». Машинисты землеройных и дорожных машин, крановщики и другие работники, которые по условиям производства не имеют возможности покинуть рабочее место, обеспечиваются питьевой водой в небольших фасовочных бутылках с крышками непосредственно на рабочих местах.

Проживание строителей подрядной организации предусматривается во временном бытовом городке строителей. Ежедневная доставка рабочих на место производства работ осуществляется вахтовым автобусом подрядной организации.

Питание рабочих-строителей организуется в вагон-столовой (на месте проживания, на месте производства работ).

На участках производства работ предусмотрена временная вдольтрассовая площадка с вагончиками для обогрева и отдыха во время технологических перерывов, биотуалет, вагон-столовая (см. графическую часть данного тома).

Инв. № подл.	Подп. и дата	Взам. инв. №							261-П-ПОС-ТЧ	504	Лист
			Изм.	Коп.уч.	Лист	№ док.	Подп.	Дата			49

4 ОПИСАНИЕ ТРАНСПОРТНОЙ СХЕМЫ (СХЕМ) ДОСТАВКИ МАТЕРИАЛЬНО-ТЕХНИЧЕСКИХ РЕСУРСОВ С УКАЗАНИЕМ МЕСТ РАСПОЛОЖЕНИЯ СТАНЦИЙ И ПРИСТАНЕЙ РАЗГРУЗКИ, ПРОМЕЖУТОЧНЫХ СКЛАДОВ И ВРЕМЕННЫХ ПОДЪЕЗДНЫХ ДОРОГ, В ТОМ ЧИСЛЕ ВРЕМЕННОЙ ДОРОГИ ВДОЛЬ ЛИНЕЙНОГО ОБЪЕКТА

Проезд к району работ осуществляется по автомобильным дорогам регионального и местного значения.

Основная часть строительных грузов (трубы, трубные изделия, металл, цемент, технологическое оборудование, строительная техника, ГСМ и др.) поступают на железнодорожную станцию Кингисепп, далее автотранспортом по дорогам федерального и местного значения доставляются на участок производства работ.

Местные строительные материалы (песок, щебень, минеральный грунт, ПГС, бетон) – покупной, доставляются на участок строительства по дорогам федерального и местного значения подрядной организацией, выбранной по итогам тендерных торгов.

Вода для хозяйственно-бытовых нужд - привозная в цистернах, водопроводного качества соответствующая ГОСТ 51232-98, СанПиН 2.1.4.1116-02 и СП 2.2.3670-20 «Санитарно-эпидемиологические требования к условиям труда».

Источник обеспечения воды для питьевых нужд: привозная бутилированная вода. Водоснабжение осуществляется по договору заключенному подрядной организацией.

Вывоз канализационных стоков осуществляется специализированной организацией по договору заключенному подрядной организацией.

Отходы строительного производства, бытовые отходы IV-V подлежат вывозу на полигон захоронения ТБО по договору, заключенному подрядной организацией. Вывоз осуществляется специализированным автотранспортом.

Утилизация вырубленной деловой древесины, порубочных остатков, пней осуществляется по договору с оформлением оценочной ведомости и порубочного талона. Договор заключает подрядная организация.

Перевозка крупногабаритных грузов по населенным пунктам осуществляется только после согласования с местной администрацией в период наименьшей интенсивности движения, а вне населенных пунктов - в светлое время суток и с соблюдением требований "Инструкции по перевозке крупногабаритных и тяжеловесных грузов автомобильным транспортом", утв. приказом МВД СССР от 24 февраля 1977 г. N 53 и "Правил дорожного движения".

В случае перевозки большегрузного оборудования схему доставки по существующим автомобильным дорогам и пересекаемым мостам Подрядчику необходимо согласовать с местными ГИБДД до начала строительства.

Вода на участки работ для питья доставляется в бутылках автобусом подрядной организации и хранится во временном вагоне-бытовке. Вода для хозяйственно-питьевых нужд должна соответствовать ГОСТ 51232-98, СанПиН 2.1.4.1116-02 и СП 2.2.3670-20 «Санитарно-эпидемиологические требования к условиям труда». Машинисты землеройных и дорожных машин, крановщики и другие работники, которые по условиям производства не имеют возможности покинуть рабочее место, обеспечиваются питьевой

Изм.	Коп.уч.	Лист	№ док.	Подп.	Дата	Взам. инв. №	Подп. и дата	Инва. № подл.	261-П-ПОС-ТЧ	505	Лист
											50

водой в небольших фасовочных бутылках с крышками непосредственно на рабочих местах.

Проживание строителей подрядной организации предусматривается во временном бытовом городке строителей. Ежедневная доставка рабочих на место производства работ осуществляется вахтовым автобусом подрядной организации.

Питание рабочих-строителей организуется в вагон-столовой (на месте проживания, на месте производства работ).

В пределах полосы отвода устраиваются специальные площадки для заправки техники с помощью топливозаправщика и смены отработанных ГСМ с устройством закрытых емкостей (сменных контейнеров) для предохранения от попадания ГСМ на почвенно-растительный слой.

Транспортную схему см. в графической части данного тома.

Инв. № подл.	Подп. и дата	Взам. инв. №							261-П-ПОС-ТЧ	506	Лист
			Изм.	Коп.уч.	Лист	№ док.	Подп.	Дата			51

5 ОБОСНОВАНИЕ ПОТРЕБНОСТИ В ОСНОВНЫХ СТРОИТЕЛЬНЫХ МАШИНАХ, МЕХАНИЗМАХ, ТРАНСПОРТНЫХ СРЕДСТВАХ, ЭЛЕКТРИЧЕСКОЙ ЭНЕРГИИ, ПАРЕ, ВОДЕ, КИСЛОРОДЕ, АЦЕТИЛЕНЕ, СЖАТОМ ВОЗДУХЕ, ВЗРЫВЧАТЫХ ВЕЩЕСТВАХ (ПРИ НЕОБХОДИМОСТИ), А ТАКЖЕ ВО ВРЕМЕННЫХ ЗДАНИЯХ И СООРУЖЕНИЯХ

5.1 Обоснование потребности в основных строительных машинах, механизмах, транспортных средствах

Потребность в строительных машинах и механизмах определена в целом на основании физических объемов работ и эксплуатационной производительности машин. Предусмотренные перечнем марки машин не являются строго обязательными при производстве работ, и могут быть заменены другими, имеющими аналогичные технические характеристики.

В связи с производством работ в охранной зоне действующих коммуникаций все механизмы должны быть оборудованы искрогасителями и противопожарными средствами.

Ведомость потребности в основных строительных машинах и механизмах представлена в таблице 5.1.

Таблица 5.1 – Ведомость потребности в основных строительных машинах и механизмах

Наименование машин и механизмов	Марка	Количество шт.
1	2	3
Бульдозер	ДЗ-27	1
Экскаватор одноковшовый	ЕК-12	2
Установка для ГНБ	UNI 110x120	1
Автомобильный кран, грузоподъемность 25 т	-	1
Автоцистерна для перевозки бетонита	Урал	1
Трубоукладчик	Грузоподъемность 6,3 т	4
Наполнительно-опресовочный агрегат	ЦА-320	1
Плетевоз	ПВ-204 на Базе КрАЗ	2
Рентгено-магнитографическая лаборатория	РМЛ-2А	1
Полотенце мягкое	ПМ-320	6
Компрессор передвижной	ПКСД – 3,5А	1
Сварочный агрегат	АДД – 305	1
Битумный котел	БК-1	1
Шлифовальная машинка	-	2

Инд. № подл.	Взам. инв. №
	Подп. и дата

Изм.	Коп.уч.	Лист	№ док.	Подп.	Дата
------	---------	------	--------	-------	------

Наименование машин и механизмов	Марка	Количество. шт.
1	2	3
Газовая резка	-	1 компл.
Сигнализатор горючих газов и паров	-	2
Трамбовка пневматическая	-	1
Электропечь для сушки и прокали электродов	-	1
Автомобиль-цистерна для перевозки воды (V=40м ³)	-	2
Тягач седельный (12 т)	-	2
Шламовый насос	ВШН-150	1
Топливозаправщик	-	1
Передвижные мастерские	ПРМ – 8	1
Автомобили самосвалы	КамАЗ-55102	2
Газоанализатор		1
Установки для гидравлических испытаний трубопроводов, при работе от передвижных электростанций	давление нагнетания, низкое 0,1 (1) МПа (кгс/см ²), высокое 10 (100) МПа (кгс/см ²)	1
Каток прицепной 6т	ДУ – 39Б	1
Лаборатория контроля изоляции		1
Автомобиль для перевозки людей	ПАЗ	2
Дизельная электростанция, мощность 50 кВт		2
ПНУ-2		1
Автоцистерна	Урал АКН-10-01 (6613-10)	1
Насос самовсасывающий центробежный	С-245	1
Корчеватель-собираатель	ТДТ-55	1
Бетоносмеситель		1

5.2 Потребность в материально-технических ресурсах

Обоснования индексов на пересчет сметной стоимости СМР от цен 2001 года к ценам 1984 года по Ленинградской области:

$$K_{СМР} = \frac{20,12}{1,18} * 8,71 * 1,50 * 1,04 = 231,68,$$

где

– 20,12 – индекс пересчёта стоимости СМР от цен в уровне на 01.01.2000 года к уровню цен на 01.01.1991 года для Ленинградской области, (по материалам «Вестник ценообразования и сметного нормирования в строительстве» №1(25);

Взам. инв. №	
Подп. и дата	
Инв. №подл.	

Изм.	Коп.уч.	Лист	№ док.	Подп.	Дата

– 1,50 индекс пересчёта стоимости СМР от цен в уровне на 01.01.1991 года к ценам в уровне на 01.01.1984 года по нефтеперерабатывающей промышленности (по методическим указаниям по упрощённому пересчёту остатков сметной стоимости строительства по сводным сметным расчётам, утверждённым Госстроем СССР 06.09.90 г № 14Д);

– 1,04 территориальный индекс для Ленинградской области, применяющийся к отраслевым индексам при пересчёте стоимости СМР от цен 1991года к ценам 1984 года (по методическим указаниям по упрощённому пересчёту остатков сметной стоимости строительства по сводным сметным расчётам, утверждённым Госстроем СССР 06.09.90 г № 14Д).

Обоснование индексов на пересчет сметной стоимости СМР от цен 1984 года к ценам 1969 года по Ленинградской области:

$$K_{\text{СМР}} = 1,17 \cdot 0,99 = 1,16,$$

где

– 1,17 – Приложение №1 к Постановлению Госстроя СССР от 11 мая 1983 года №94;

– 0,99 – территориальный коэффициент по Ленинградской области – Приложение №2 к Постановлению Госстроя СССР от 11 мая 1983 года №94.

Таким образом, объем СМР в ценах 1969 года на период строительства объектов составит:

$$C_{\text{СМР}}^{1969} = \frac{2\,380\,412,63}{231,68 \cdot 1,16} = 8857,4$$

Потребность в материально-технических ресурсах приведена в таблице 5.2.

Таблица 5.2 - Потребность в материально-технических ресурсах

Наименование	Ед. изм	Объем СМР в ценах 1969 г., млн. руб.	Норма на 1 млн. руб.	Потребность на объем СМР
1	2	3	4	5
Электроэнергия	кВт	8,86	160×1,22	1729,47
Кислород	м ³		6300×1,22	68097,96
Пропан-бутан	кг		6300×1,22×0,2	13619,59
Топливо	т		97×1,22	1048,49
Вода на хозяйственно-бытовые нужды	м ³	-	-	9297,68
Вода на производственные нужды	м ³	-		5350,55
Вода для обеспечения нужд строительной площадки	м ³	-		14648,23

Изм.	Коп.уч.	Лист	№ док.	Подп.	Дата	Взам. инв. №	Подп. и дата	Инва. №подп.

Сжатым воздухом строительство будет обеспечиваться от передвижных компрессорных станций типа ПКСД-3.5А. Кислород в баллонах доставляется автотранспортом.

Электроснабжение строительства предусматривается от дизельной электростанции.

5.3 Обоснование потребности в воде

Потребность в воде на хозяйственно-питьевые нужды, л/с:

Потребность $Q_{тр}$ в воде определяется суммой расхода воды на производственные $Q_{пр}$ и хозяйственно -бытовые $Q_{хоз}$ нужды, л/с:

$$Q_{тр} = Q_{пр} + Q_{хоз} \quad (1)$$

Расход воды на хозяйственно-бытовые потребности (л/с) составляет:

$$Q_{хоз} = \left(\frac{q_x \cdot P_p \cdot K_q}{3600 \cdot t} \right) + \left(\frac{q_d \cdot P_d}{60 \cdot t_1} \right) \quad (2)$$

где q_x – 15 л - удельный расход воды на хозяйственно-питьевые потребности работающего;

P_p – численность работающих в наиболее многочисленную смену;

$K_q = 2$ – коэффициент часовой неравномерности потребления воды;

$q_d = 30$ л – расход воды на прием душа одним работающим;

P_d – численность пользующихся душем (до 80% P_p);

$t = 11$ ч- число часов в смене;

$t_1 = 45$ мин- продолжительность использования душевой установки.

$$Q_{хоз.} = \left(\frac{15 \cdot 55 \cdot 2}{3600 \cdot 11} \right) + \left(\frac{30 \cdot 44}{60 \cdot 45} \right) = 0,53 \text{ л/с}$$

Общая потребность в воде на хозяйственно - бытовые нужды составляет:

$$Q_{хоз.} = \frac{0,53 \cdot 443 \cdot 11 \cdot 3600}{1000} = 9297,68 \text{ м}^3$$

Потребность в воде на производственные потребности, л/с:

$$Q_{пр} = K_n \frac{q_p \cdot P_p \cdot K_q}{3600 \cdot t}, \quad (3)$$

где q_p – удельный расход воды на производственные нужды (поливка бетона, заправка и мытье машин и т.д.);

P_p - число производственных потребителей в наиболее загруженную смену.

$K_q = 1,5$ - коэффициент часовой неравномерности водопотребления;

$t = 11$ ч - число часов в смене;

$K_n = 1,2$ - коэффициент на неучтенный расход воды.

Взам. инв. №	
Подп. и дата	
Инв. № подл.	

Изм.	Кол.уч.	Лист	№ док.	Подп.	Дата

Таблица 5.3 Расчетные данные потребления воды на производственные нужды

Виды потребления	Ед. изм.	Кол-во, Q_i	Удельный расход, $q_{i,л}$	Коэф- фициент неравно- мерности, $K_{чi}$	Продол- жительность потребления воды, t , смен
Производственные нужды:					
Строительные машины с двигателями внутреннего сгорания	шт	11	10	1,5	11 часов
Грузовые машины	шт	11	600	1,5	11 часов

Потребность в воде на производственные нужды для строительных машин составляет:

$$Q_{пр.} = 1,2 \cdot \frac{11 \cdot 10 \cdot 1,5}{3600 \cdot 11} = 0,005 \text{ л/с},$$

Потребность в воде на производственные нужды для грузовых машин составляет:

$$Q_{пр.} = 1,2 \cdot \frac{11 \cdot 600 \cdot 1,5}{3600 \cdot 11} = 0,3 \text{ л/с},$$

Общая потребность в воде на производственные нужды составляет:

$$Q_{общ.} = \frac{(0,005 + 0,3) \cdot 443 \cdot 11 \cdot 3600}{1000} = 5350,55 \text{ м}^3$$

Общий расход воды для обеспечения нужд строительной площадки составляет:

$$Q_{тр} = 9297,68 + 5350,55 = 14648,23 \text{ м}^3;$$

Для питьевого водоснабжения при строительстве объекта использовать привозную-бутилированную воду. Все строительные рабочие обеспечиваются доброкачественной питьевой водой, расположенной в помещениях для обогрева (охлаждения), отвечающей требованиям действующих санитарных правил и нормативов, отдалённые рабочие обеспечиваются бутилированной водой на местах.

Хранение запаса бутилированной питьевой воды следует организовать в местах ее потребления – в гардеробных, пунктах питания, в местах отдыха работников, в конторских помещениях. В этих помещениях должны быть установлены кулеры. Расстояния от кулеров до рабочих мест не должно превышать 75 м.

Обеспечение водой на хозяйственно бытовые нужды осуществляется путем подвоза автоцистернами.

5.4 Потребность в воде на гидроиспытания

Вода для промывки и гидравлических испытаний проектируемого трубопровода, привозится в автоцистернах. Поставщик воды для промывки и гидроиспытаний будет определён непосредственно перед стартом строительства.

Сбор технической воды после гидроиспытаний проектируемых трубопроводов осуществляется в емкости с последующим вывозом специализированным

Взам. инв. №	
Подп. и дата	
Инв. № подл.	

Изм.	Кол.уч.	Лист	№ док.	Подп.	Дата

автотранспортом на существующие очистные сооружения. Договор заключает Подрядная организация.

5.5 Потребность в воде на пожаротушение

Потребность в воде на наружное пожаротушение составляет 20,0 л/с согласно Расчетных нормативов для составления ПОС, ч.1, п.1.5. Согласно СП 8.13130.2009 «Системы противопожарной защиты. Источники наружного противопожарного водоснабжения. Требования пожарной безопасности», п.6.3, расход воды для наружного пожаротушения принимается из расчета трехчасовой продолжительности тушения одного пожара.

$$20 \text{ л/с} \times 3 \times 3600 / 1000 = 216 \text{ м}^3$$

Хранение запаса воды для нужд пожаротушения предусматривается в емкостях объемом 27 м³ каждая.

5.6 Обоснование потребности во временных зданиях и сооружениях

Доставка рабочих к месту производства работ – автотранспортом подрядной организации.

Для отдыха, обогрева и укрытия от атмосферных осадков, работающих предусмотреть санитарно-бытовые помещения, соответствующие 1в, 2г групп производственных процессов и их санитарной характеристики, согласно СП 44.13330.2011 Административные и бытовые здания (СНиП 2.09.04-87 Актуализированная редакция).

Потребность в административно-хозяйственных и бытовых помещениях определена исходя из количества работающих (МДС 12-46.2008) с учетом групп производственного процесса СП 44.13330.2011 Административные и бытовые здания (Актуализированная редакция СНиП 2.09.04-87).

Потребное количество и номенклатура временных зданий и сооружений рассчитаны на основании:

- МДС 12-46.2008 «Методических рекомендаций по разработке и оформлению проекта организации строительства, проекта организации работ по сносу (демонтажу), проекта производства работ»;
- СП 44.13330.2011 Административные и бытовые здания (Актуализированная редакция СНиП 2.09.04-87);
- СП 2.2.3670-20 «Санитарно-эпидемиологические требования к условиям труда»;
- Расчетных нормативов для составления проектов организации строительства, часть 1 (ЦНИИОМТП Госстроя СССР);
- Состав и расчет зданий санитарно-бытового назначения выполнен с учетом группы производственных процессов и их санитарной характеристики.

Типы, виды, марки и количество временных зданий и сооружений, предполагаемые к установке на территории строительной площадки, уточняются при разработке раздела ППР, и непосредственно привязываются к реальным условиям строительной площадки.

Инов. №подп.	Подп. и дата	Взам. инв. №						

								261-П-ПОС-ТЧ	512	Лист
Изм.	Коп.уч.	Лист	№ док.	Подп.	Дата					57

В соответствии с СП 44.13330.2011 необходимо:

Душевые сетки:

- 5 человек на одну душевую сетку для группы производственных процессов 1в, 2г;
- 3 человека на одну душевую сетку для группы производственных процессов 3б;
- 25 человек на одну душевую сетку для группы производственных процессов 1а.

Рукомойники:

- 20 человек на один кран для группы производственных процессов 1в, 2г;
- 10 человек на один кран для группы производственных процессов 3б;
- 7 человек на один кран для группы производственных процессов 1а.

В соответствии с п.5.5, п.5.8 и табл. 2 СП 44.13330.2011 в проекте предусмотрены помещения гардеробной для рабочих групп производственных процессов 1в, 2в, 2г и 3б – отдельные со шкафами для специальной и домашней одежды по одному отделению на 1 человека. Для рабочей группы производственного процесса 3б в гардеробной предусмотрена искусственная вентиляция мест хранения спецодежды в соответствии с п. 5.5 и табл. 2 СП 44.13330.2011.

Таким образом, проектом предусмотрено: 10 душевых сеток, 5 рукомойника, 64 двухсекционных гардеробных шкафа на 55 работающих, для чистой и грязной одежды.

Порядок устройства временных зданий и сооружений предусматривается выполнять согласно СП 48.13330.2011, раздела 5, п.5.6-5.10 и МДС 12-46.2008.

Потребные площади временных помещений административного и санитарно-бытового назначения определены в соответствии с методикой, изложенной в разделе 10, части 1 «Расчетных нормативов для составления проектов организации строительства» и МДС 12-46.2008 на расчетные количества всех категорий, работающих на строительстве предприятия.

Для инвентарных зданий санитарно-бытового назначения:

$$S_{\text{тр}} = NS_{\text{п}},$$

где $S_{\text{тр}}$ - требуемая площадь, м^2 ;

N - общая численность работающих (рабочих) или численность работающих (рабочих) в наиболее многочисленную смену, чел.;

$$S_{\text{п}} = 0,7 - \text{нормативный показатель площади, } \text{м}^2/\text{чел.}$$

Гардеробная

$$S_{\text{тр}} = N0,7 \text{ м}^2,$$

где N -общая численность рабочих.

Душевая:

$$S_{\text{тр}} = N0,54 \text{ м}^2,$$

где N - численность рабочих в наиболее многочисленную смену, пользующихся душевой (80%);

Умывальная:

$$S_{\text{тр}} = N0,2 \text{ м}^2,$$

где N – численность работающих в наиболее многочисленную смену.

Инв. №подл.	Подп. и дата	Взам. инв. №							261-П-ПОС-ТЧ	513	Лист
			Изм.	Коп.уч.	Лист	№ док.	Подп.	Дата			58

Сушилка:

$$S_{\text{тр}} = N \cdot 0,2 \text{ м}^2,$$

где N - численность рабочих в наиболее многочисленную смену.

Помещение для обогрева рабочих:

$$S_{\text{тр}} = N \cdot 0,1 \text{ м}^2,$$

где N - численность рабочих в наиболее многочисленную смену.

Туалет:

$$S_{\text{тр}} = (0,7 N_{0,1}) \cdot 0,7 + (1,4 N_{0,1}) \cdot 0,3;$$

где N - численность рабочих в наиболее многочисленную смену;

0,7 и 1,4 - нормативные показатели площади для мужчин и женщин соответственно;

0,7 и 0,3 - коэффициенты, учитывающие соотношение, для мужчин и женщин соответственно.

Для инвентарных зданий административного назначения:

$$S_{\text{тр}} = N S_{\text{н}}$$

где $S_{\text{тр}}$ - требуемая площадь, м^2 ;

$S_{\text{н}} = 4$ - нормативный показатель площади, $\text{м}^2/\text{чел.}$;

N - общая численность ИТР, служащих, МОП и охраны в наиболее многочисленную смену.

Потребность в зданиях и сооружениях приведена в таблице 5.4

Таблица 5.4 – Временные здания и сооружения

Назначение инвентарного здания	Требуемая площадь, м^2	Полезная площадь инвентарного здания, м^2	Число инвентарных зданий	
<u>Здания санитарно-бытового назначения</u>				
1. Гардеробная	<u>$0,7 \cdot 44 = 30,8$</u>	15,5	4	1. Гардеробная
2. Помещение для очистки и обеспыливания одежды	<u>$0,2 \cdot 44 = 8,8$</u>	2,8	2	2. Передвижной вагон-домик
3. Умывальная	<u>$0,2 \cdot 55 = 11,0$</u>	15,5	Предусматривается установка умывальников в помещениях гардеробных	
4. Сушилка	<u>$0,2 \cdot 44 = 8,8$</u>	15,5	4	В помещении гардеробной
Вагон для обогрева	<u>$0,1 \cdot 44 = 4,4$</u>	15,5	2	Вагон для обогрева
5. Вагон-столовая	<u>$0,455 \cdot 55 = 25,1$</u>	360	5	5. Вагон-столовая
6. Биотуалет	<u>$(0,7 \cdot 55 \cdot 0,1) \cdot 0,7 + (1,4 \cdot 55 \cdot 0,1) \cdot 0,3 = 5,1$</u>	1	6	6. Биотуалет
7. Душевая	<u>$0,54 \cdot 44 = 23,76$</u>	15,5	4	7. Душевая

Инв. № подл.	Взам. инв. №
	Подп. и дата

Изм.	Коп.уч.	Лист	№ док.	Подп.	Дата	261-П-ПОС-ТЧ	514	Лист
								59

Назначение инвентарного здания	Требуемая площадь, м ²	Полезная площадь инвентарного здания, м ²	Число инвентарных зданий	
<u>Здания административного назначения</u>				
1. Контора	<u>4*7=28</u>	24,5	2	1. Контора

Указанный состав временных зданий и сооружений уточняется в ППР, исходя из возможностей Генподрядчика.

Отходы (фекалии) согласно СП 42.13330.2016 приложение М рассчитываются по формуле:

$$\Phi = N \cdot 2000 \cdot D / 365 = (55 \cdot 2000 \cdot 443 / 365) / 1000 = 133,5 \text{ т.}$$

Φ - количество жидких бытовых (фекальных) отходов, л;

N - общее количество рабочих;

D - продолжительность проведения работ, дни.

Туалеты должны находиться на расстоянии не менее 25 м от бытовых помещений.

Туалетная кабина принимается типа «эконом»:



ЭКОНОМ

Изготовлена из ударопрочного полиэтилена, легко транспортируется и устанавливается на объектах - вес 75 кг, размеры 1100*1200*2180, лицевая панель однослойная, с ребрами жесткости по всему периметру двери. Комплектация базовая: бак 250 литров на 500 посещений, вытяжная труба, внутренняя задвижка, бумагодержатель, сиденье с крышкой, крючок для одежды, дужки для замка.

Вывоз бытовых отходов и замена бачка для стоков производится раз в три дня.

Вывоз канализационных стоков осуществляется специализированной организацией по договору заключенному подрядной организацией.

Взам. инв. №	
Подп. и дата	
Инв. № подл.	

Изм.	Коп.уч.	Лист	№ док.	Подп.	Дата

При составлении ППР, в зависимости от оснащённости подрядной организации следует учитывать требования СП 44.13330.2011 актуализированная редакция СНиП 2.09.04-87, СНиП 12-01-2004 и СП 2.2.3670-20 «Санитарно-эпидемиологические требования к условиям труда».

Вывоз бытовых стоков осуществляется по договору с подрядной организацией. При составлении ППР, в зависимости от оснащённости подрядной организации следует учитывать требования СП 44.13330.2011 актуализированная редакция СНиП 2.09.04-87, СНиП 12-01-2004 и СП 2.2.3670-20 «Санитарно-эпидемиологические требования к условиям труда».

Площадка временного хранения ТБО и строительных отходов

Для хранения твердых бытовых отходов предусмотреть закрытые контейнеры.

Для временного хранения мелкогабаритных строительных отходов и мусора установить бункер-накопитель мусоросборочной самосвальной машины.

Отходы, возникающие при покраске металлоконструкций и производстве работ по теплоизоляции, гидроизоляции, антикоррозионным работам на площадках строительства хранить на отдельных площадках с твердым покрытием отдельно от металлолома и в дальнейшем вывозить в места расположения устройств для удаления строительного мусора.

Отходы строительного производства, бытовые отходы IV-V подлежат вывозу на полигон захоронения ТБО по договору, заключенному подрядной организацией. Вывоз осуществляется специализированным автотранспортом.

Организация связи

Порядок организации связи с местом производства работ должен быть выполнен в соответствии с внутренним положением о совместных действиях по организации связи при производстве строительных работ на объектах ООО «Евро-Хим».

Лицо ответственное за организацию безопасного производства работ назначенное приказом обязано:

- Организовать развертывание средств связи;
- Определить круг лиц, которым разрешен доступ к использованию средств связи.
- Помещение расположения средств связи должно иметь свободный доступ на период производства строительных работ в рабочее время суток и на случай внештатной ситуации.
- В ночное время суток контроль за работой оперативной связи должны обеспечивать дежурные работники подрядной строительной организации.
- У каждого телефонного аппарата, мобильной радиостанции должны быть вывешены табличка с указанием:
 - номеров телефонов вызова экстренных служб (пожарная, милиция, скорая помощь);
 - позывные сигналы для мобильной радиостанции;
 - списка лиц подрядной строительной организации, которым разрешено пользование средствами связи;

Инв. № подл.	Взам. инв. №
	Подп. и дата

Изм.	Коп.уч.	Лист	№ док.	Подп.	Дата

– ответственного за сохранность средств связи и поддержание их в рабочем состоянии.

– Обеспечение связью осуществляется от радиостанций коротковолнового (КВ) диапазона (1,6-30 МГц).

Затраты на организацию средств связи строительно-монтажных работ и оборудования обеспечиваются подрядной строительной организацией.

Инв. № подл.	Взам. инв. №				
	Подп. и дата				
Изм.	Коп.уч.	Лист	№ док.	Подп.	Дата
261-П-ПОС-ТЧ					517
					Лист
					62

**6 ПЕРЕЧЕНЬ СПЕЦИАЛЬНЫХ ВСПОМОГАТЕЛЬНЫХ
СООРУЖЕНИЙ, СТЕНДОВ, УСТАНОВОК, ПРИСПОСОБЛЕНИЙ И
УСТРОЙСТВ, ТРЕБУЮЩИХ РАЗРАБОТКИ РАБОЧИХ ЧЕРТЕЖЕЙ ДЛЯ ИХ
СТРОИТЕЛЬСТВА (ПРИ НЕОБХОДИМОСТИ)**

В данном проекте специальные вспомогательные сооружения, стенды, установки, приспособления и устройства, требующие разработки рабочих чертежей для их строительства не используются.

Инов. № подл.	Подп. и дата	Взам. инв. №

Изм.	Кол.уч.	Лист	№ док.	Подп.	Дата

261-П-ПОС-ТЧ

518

Лист

63

7 СВЕДЕНИЯ ОБ ОБЪЕМАХ И ТРУДОЕМКОСТИ ОСНОВНЫХ СТРОИТЕЛЬНЫХ И МОНТАЖНЫХ РАБОТ ПО УЧАСТКАМ ТРАССЫ

Объемы основных строительного-монтажных работ и трудоемкость определены на основе сметной документации. Сведения об объемах и трудоемкости основных строительных и монтажных работ представлены в приложении Б данного тома.

Инв. № подл.	Подп. и дата	Взам. инв. №							
							261-П-ПОС-ТЧ	519	Лист
Изм.	Коп.уч.	Лист	№ док.	Подп.	Дата				64

8 ОБОСНОВАНИЕ ОРГАНИЗАЦИОННО-ТЕХНОЛОГИЧЕСКОЙ СХЕМЫ, ОПРЕДЕЛЯЮЩЕЙ ОПТИМАЛЬНУЮ ПОСЛЕДОВАТЕЛЬНОСТЬ

Строительно-монтажные работы должны осуществляться на всех этапах поточными методами с комплексной механизацией всех основных строительных процессов.

Метод производства работ – вахтовый.

Организационно-технологическая схема возведений объекта устанавливает последовательность основных технологических объектов, объектов подсобного и обслуживающего назначения на площадках кустов скважин, линейных сооружений.

Оптимальная последовательность строительства определяется технологией возведения объекта с учетом выполнения всех видов работ, обеспечивающих возведение объекта в нормативные сроки. В основе технологии строительства площадочных объектов лежит принцип ведения работ поточно-совмещенным методом, а строительство линейных объектов – поточным методом. Применение этих методов возможно только при комплексном решении следующих основных задач строительного производства:

- индустриальное и технологическое исполнение объектов, включаемых в поток, позволяющее разделить по времени работы нулевого цикла и работы надземного периода;
- ритмичность производственно-технологической комплектации;
- опережающие темпы подготовки и передачи строителям проектно-сметной документации;
- высокоиндустриальная типовая технология строительного производства;
- специализация подразделений, занятых в потоке;
- обеспечение бесперебойной работы машин за счет совершенствования методов и средств их технической эксплуатации;
- комплексное оснащение подразделений универсальными машинами и механизмами;
- широкое совмещение профессий исполнителей;
- разделение основных объектов на отдельные подобъекты (захватки) и параллельное ведение СМР, выполняемых отдельными бригадами;
- строгая технологическая последовательность ведения СМР.

Поточный метод позволит сократить сроки строительства, повысить производительность труда, эффективно использовать механизмы и снизить трудозатраты.

Строительство линейных объектов предусматривается производить поточным методом механизированными колоннами, которые обеспечивают высокую производительность и требуемое качество строительства, благодаря непрерывности производства всех видов работ в строгой технологической последовательности. Указанный метод обеспечивает бесперебойное и ритмичное производство работ, эффективное использование материально-технических и трудовых ресурсов, строительных машин и оборудования для непрерывного и равномерного выполнения работ. При строительстве линейных объектов организация потоков упрощается в силу однотипности комплекса проводимых работ вдоль всей трассы сооружения. Применение

Инва. №подп.	Взам. инв. №
	Подп. и дата

Изм.	Коп.уч.	Лист	№ док.	Подп.	Дата

поточного метода обеспечит планомерное и ритмичное выполнение работ на основе непрерывной и равномерной работы строителей, обеспеченных своевременной и комплектной поставкой всех необходимых материально-технических ресурсов. При сооружении метаноопровода применяется индустриальный метод монтажа. Организационно-технологические схемы учитывают возможность использования наиболее прогрессивных методов возведения сооружений, а также возможности реализации поточных методов строительства.

Выполнение строительно-монтажных работ при обустройстве кустовых площадок и строительстве линейных сооружений предусматривается строительными потоками, которые должны быть оснащены соответствующими машинами, механизмами и транспортными средствами.

Последовательность строительства объектов приведена в календарном плане строительства.

При определении последовательности строительства учитываются:

- продолжительность строительства каждого объекта;
- проведение работ на действующем производстве согласно требованиям нормативных документов;
- безопасное проведение работ на площадках кустов скважин и линейных объектах;
- необходимость проведения демонтажных работ;
- оптимальное и равномерное распределение людских и материальных ресурсов, количество строительной техники.

Составы бригад принимаются с учетом требований строительных норм и правил выработки рабочих и основных строительных машин, возможностей по фронту работ, возможного совмещения работ по производственным циклам, исходя из технологической последовательности возведения объектов, сроков сдачи их в эксплуатацию. Строительные бригады формируются таким образом, чтобы не было простоя бригад, выполняющих последующие процессы после строительства предшествующих видов работ.

При выполнении работ поточно-совмещенным методом предусматривается совмещение строительных и монтажных работ.

Технологическая последовательность работ, устанавливаемая организационно-технологическими схемами, является исходным материалом для разработки календарного плана строительства (МДС 12-81.2007).

До начала основных работ должна быть обеспечена подготовка строительного производства согласно СП 48. 13330.2011 Организация строительства. Актуализированная редакция СНиП 12-01-2004.

Работы разбиты календарным планом на два периода: подготовительный и основной (Приложение А). В календарном плане отчет кварталов идет от начала строительных работ.

Инд. № подл.	Взам. инв. №
	Подп. и дата

Изм.	Коп.уч.	Лист	№ док.	Подп.	Дата

8.1 Общие положения. Работы подготовительного периода

Основным технологическим строительным подразделением является комплексный технологический поток, работающий на правах генподрядной строительной организации. На правах субподряда совместно с комплексным технологическим потоком должны быть сформированы дорожный, транспортный и инженерно-технологический потоки, специализированные на выполнении отдельных законченных этапов строительства трубопроводов, а также другие специализированные строительные и обслуживающие подразделения.

Строительные и монтажные работы выполняются отдельными комплексными бригадами. Осуществление строительных и монтажных работ разрешается только при наличии утвержденных проекта организации строительства и проектов производства работ.

Организационно-технологическая схема строительства включает в себя: период подготовки строительства и период основных работ.

В подготовительном периоде строительства выделяются три этапа:

- организационный;
- мобилизационный,
- подготовительно-технологический.

Организационный этап инженерной подготовки строительного производства включает следующие мероприятия:

- рассмотрение и приемку утвержденной в установленном порядке проектно-сметной документации;
- заключение договоров подряда-субподряда на капитальное строительство;
- открытие финансирования строительства;
- приемку трассы трубопровода от заказчика в натуре и получение разрешения на строительство;
- получение лесопорубочных билетов;
- разработку проектов производства работ.

На мобилизационном этапе выполняются внетрассовые подготовительные работы:

- устройство временных городков строителей;
- устройство трубосварочных баз;
- устройство площадок хранения ГСМ;
- размещение баз централизованного технического обслуживания машин;
- прокладка временных инженерных сетей;
- сооружение подъездных дорог (при необходимости);
- выполняется приемка и складирование труб, материалов и оборудования;

на мобилизационном этапе должен быть создан запас труб 80-100 % всего запланированного количества;

- выполняется открытие карьеров (при необходимости).

На подготовительно-технологическом этапе выполняются вдольтрассовые подготовительные работы:

Взам. инв. №	
Подп. и дата	
Инв. № подл.	

Изм.	Коп.уч.	Лист	№ док.	Подп.	Дата

- восстановление закрепления оси трассы и пикетажа, детальная разбивка горизонталь-ных и вертикальных кривых, разметка строительной полосы, выноска пикетов за ее пределы;
- расчистка строительной полосы от леса и кустарника, корчевка пней;
- снятие и складирование в специально отведенных местах плодородного слоя почвы;
- планировка строительной полосы;
- осушение строительной полосы, ее промораживание и защита от промерзания в зависимости от условий строительства;
- строительство вдольтрассовых временных дорог и монтажных проездов;
- устройство переездов через существующие коммуникации;
- изготовление гнутых отводов (кривых);
- поддержание дорог в работоспособном состоянии;
- вывозка на трассу труб, кривых;
- устройство защитных ограждений, обеспечивающих безопасность производства работ.

8.2 Последовательность сооружения линейного объекта

Проектом организации строительства принята организационно-технологическая схема, определяющая последовательность сооружения проектируемого линейного объекта:

- расчистка трассы от леса и планировка строительной полосы;
- земляные работы;
- монтажные работы;
- сварочные работы;
- испытания трубопроводов;
- рекультивация земель.

8.3 Расчистка трассы от лесов и планировка полосы отвода

Для производства основных строительного-монтажных работ под строительную полосу производится расчистка строительной полосы от деревьев.

До начала производства основных строительного-монтажных работ под строительную полосу проводятся следующие работы:

- произвести разбивку и закрепление пикетажа, разметку строительной полосы;
- устройство площадок складирования древесины, расчистку территории работ от леса.

Вырубленный лес складировается на специальных площадках в отведенных для этих целей землях для дальнейшего его использования на основании Постановления Правительства РФ № 604 от 23.07.09

Численный состав звеньев и их машинооснащенность определяются типом местности, заданным темпом проведения работ, а также густотой и крупностью лесорастительности.

Инва. №подг.	Подп. и дата	Взам. инв. №

Изм.	Коп.уч.	Лист	№ док.	Подп.	Дата	261-П-ПОС-ТЧ	523	Лист
								68

Расчистку строительной полосы от леса производить механизированным способом и с помощью бензопилы, трелевочного трактора и корчевателя-собирателя с трактором.

По всей ширине просеки по строительству трубопроводов должны быть произведены ее очистка от деревьев и кустарников.

В процессе работ по расчистке строительной полосы от леса необходимо контролировать соответствие выполняемых работ.

Выполнению работ по расчистке строительной площадки от леса предшествует комплекс организационно-технических мероприятий и подготовительных работ:

- назначение лица, ответственного за качественное и безопасное ведение работ;
- разметка границ строительной полосы окраской деревьев, не подлежащих спиливанию;
- разметка и оборудование площадок для разделки и складирования леса (на подготовительном этапе использовать организованные площадки складирования материалов);
- обеспечение рабочих мест техникой, механизированным инструментом, приспособлениями и приведение их в состояние технической готовности;
- обеспечение рабочих мест средствами медицинской помощи, питьевой водой, противопожарным оборудованием, а также спецодеждой, обувью и другими средствами индивидуальной защиты (СИЗ) по установленным нормам;
- установка знаков, указывающих местоположение подземных коммуникаций;
- получение разрешения на право производства работ в зоне расположения действующих подземных коммуникаций и ВЛЭП от организаций, эксплуатирующих эти коммуникации с оформлением наряд-допуска;
- инструктаж членов бригады по ТБ и производственной санитарии.

При производстве работ на лесосеке должна быть обеспечена безопасность всего комплекса лесосечных работ, включающих подготовительные и вспомогательные работы, погрузку поросли, механизированную очистку лесосек.

Для предупреждения падения поросли на провода следует применять оттяжку в сторону, противоположную расположению проводов.

Мероприятия по производству расчистки трассы от леса должны быть отражены в ППР.

После проведения расчистки территории от леса возможно проведение работ по снятию и складированию в специально отведенных местах плодородного слоя земли; Снятие и складирование минерального грунта производится после перемещения в отвал плодородного слоя.

8.4 Геодезические работы

Генподрядчик принимает в соответствии с требованиями «Геодезические работы в строительстве» созданную заказчиком геодезическую разбивочную основу и техническую документацию на нее. После планировки рельефа трассы выполняется закрепление знаков разбивки оси трассы силами и средствами генподрядной

Инва. №подг.	Подп. и дата	Взам. инв. №							Лист
			261-П-ПОС-ТЧ				524		
Изм.	Коп.уч.	Лист	№ док.	Подп.	Дата				

организации в соответствии со СНиП по геодезическим работам и по правилам производства работ.

Заказчик обязан сдать геодезическую разбивочную основу для строительства и не менее чем за 10 дней до начала выполнения строительно-монтажных работ передать подрядчику техническую документацию.

Геодезическая разбивочная основа для определения положения трассы в плане создается в виде теодолитных ходов по оси трубопровода и отбивается в натуре с закреплением по оси точками, сторожками и створными знаками.

Закрепление трассы в плане производится выносками, устанавливаемыми вне зоны производства основных строительно-монтажных работ. Закрепляются вершины углов поворота начала кривых, а также створные точки на прямых участках трассы.

Геодезическая разбивочная основа для определения положения трассы по высоте создается в виде замкнутых или отдельных нивелирных ходов так, чтобы отметки были получены не менее, чем от двух реперов государственной геодезической сетки.

Точность построения геодезической разбивочной основы следует принимать, руководствуясь величинами допусков средних квадратичных погрешностей угловых линейных и высотных измерений:

- угловые 30";
- линейные 1/2000;
- отметка +5 мм.

Разбивочные работы выполняются в следующем порядке:

- отыскиваются и опознаются створные и закрепительные знаки;
- у каждого закрепительного знака устанавливаются вехи высотой 2-2,5 м;
- разбивается пикетаж и горизонтальные кривые естественного изгиба через 10 м, искусственного гнутья через 2 м;
- отмечаются границы строительной полосы;
- за границу строительной полосы выносятся пикетаж.

Исполнительную съемку подземных коммуникаций следует выполнять до засыпки траншей. Исполнительные схемы и чертежи, составленные подрядчиком, по результатам исполнительной съемки, следует использовать при приемочном контроле, составлении исполнительной документации и оценке качества строительно-монтажных работ.

Геодезические разбивочные работы выполняются в процессе строительства геодезическими службами подрядчика по строительству. Разбивку осуществляет звено специалистов (инженер-геодезист и его помощник), оснащенное геодезическими приборами – теодолитом, нивелиром, рейками, стальной лентой и рулетками.

8.5 Погрузочно-разгрузочные работы

Погрузка, разгрузка и складирование осуществляется с помощью кранов, зарегистрированных в территориальном органе Ростехнадзора и имеющих допуск к работе от инспектора Ростехнадзора.

Трубы, материалы, оборудование доставляются автомобильным транспортом.

Изм.	Коп.уч.	Лист	№ док.	Подп.	Дата

Инв. №подл.	Подп. и дата	Взам. инв. №	261-П-ПОС-ТЧ		525	Лист
						70

При транспортировке, разгрузке, хранении необходимо обеспечить сохранность маркировки труб, фасонных частей, материалов и оборудования.

При погрузочно-разгрузочных работах, перевозке и монтаже трубы, материалы и оборудование следует предохранять от механических повреждений.

Для погрузки и разгрузки труб следует использовать специальные траверсы и мягкие полотенца. Не допускается проведение погрузочно-разгрузочных работ с использованием удавок, цепей, канатов и других грузозахватных устройств, вызывающих повреждение труб.

Запрещается сбрасывание, соударение труб, волочение по земле.

Фасонные изделия, элементы труб для участков перехода от подземного способа прокладки к надземному и наоборот, запорная, регулирующая арматура, комплектующие для теплогидроизоляции стыков сварных соединений, элементы подвижных и неподвижных опор должны храниться отдельно от труб под специально отведенным для этих целей навесом при температуре от минус 60 °С до плюс 50 °С.

Температура хранения изоляционных материалов – от плюс 10 °С до плюс 50 °С.

Для погрузочно-разгрузочных работ применяется автомобильный кран.

8.6 Земляные работы

Земляные работы выполняются согласно требованиям рабочего проекта, проекта производства работ, СП 45.13330.2012 «Земляные сооружения, основания и фундаменты», СНиП 12-03-2001 «Безопасность труда в строительстве. Часть 1. Общие требования»; СНиП 12-04-2002 «Безопасность труда в строительстве. Часть 2. Строительное производство».

Земляные работы включают в себя: снятие плодородного слоя почвы, отрыв траншеи, обратную засыпку, планировочные работы на трассе.

Ширина траншеи по дну для проектируемых трубопроводов принята с учетом технологии производства земляных работ и составляет не менее 2,0 м.

Размеры и профили траншей при строительстве трубопроводов устанавливаются СП 45.13330.2012.

Крутизна откосов принята с учетом технологии производства работ, глубины характеристики грунтов.

Глубину заложения трубопроводов предусмотреть в зависимости от несущей характеристики грунтов, глубины промерзания, но не менее 1,0 метра до верхней образующей.

Работы по разработке траншей и котлованов допускается вести после выполнения мероприятий по безопасному ведению работ, которые должны быть конкретизированы в проекте производства работ, разрабатываемом строительной организацией.

Земляные работы должны производиться с операционным контролем всех технологических операций.

К началу работ по рытью траншеи должны быть получены:

Взам. инв. №	
Подп. и дата	
Инв. № подл.	

Изм.	Коп.уч.	Лист	№ док.	Подп.	Дата

- письменное разрешение на право производства земляных работ в зоне расположения подземных коммуникаций, выданное организацией, ответственной за эксплуатацию этих коммуникаций;

- наряд-задание экипажу экскаватора (если работы выполняются совместно с бульдозерами и рыхлителями, то и машинистам этих машин) на производство работ.

Перед разработкой траншеи следует воспроизвести разбивку ее оси, а на вертикальных кривых - разбивку глубины через каждые 2 м геодезическим инструментом.

Весь комплекс земляных работ рекомендуется выполнять следующими механизмами:

- бульдозеры мощностью 100-130 л.с. типа ДЗ-27 выполняют планировочные работы, устройство оснований под проектируемые сооружения, обратную засыпку траншей и котлованов, разравнивание грунта;

- экскаватор, оборудованный обратной лопатой с ковшем емкостью 0,5 м³ типа ЕК-12, производит разработку грунта;

- уплотнение грунта предусматривается ручными пневмотрамбовками.

Разработку грунта под строительство трубопроводов производить одноковшовым экскаватором ЕК-12 при движении его по оси траншеи с соблюдением проектных отметок дна траншеи и откосов. Грунт, вынутый из траншеи и уложенный в отвал размещать не ближе 1.0 м от бровки траншеи.

Земляные работы на участках пересечения с подземными коммуникациями производятся с письменного разрешения ответственного представителя эксплуатирующей организации. К разрешению должен быть приложен план с указанием расположения коммуникаций и глубины их заложения.

При приближении к коммуникациям, земляные работы должны производиться под наблюдением ответственного лица за безопасное производство работ, а в непосредственной близости от кабелей и трубопроводов (менее 2 м - охранная зона) – вручную под наблюдением ответственных работников эксплуатирующей организации, отвечающих за безопасную организацию работ.

Перед началом засыпки трубопровода необходимо:

- проверить проектное положение трубопровода и плотное его прилегание к дну траншеи;

- проверить качество и в случае необходимости отремонтировать изоляционное покрытие;

- провести предусматриваемые проектом работы по предохранению изоляционного покрытия от механического повреждения;

- получить письменное разрешение на засыпку уложенного трубопровода;

- выдать наряд-задание на производство работ машинисту.

Засыпать траншею следует непосредственно после укладочных работ (после балластировки трубопровода или закрепления его анкерными устройствами).

При засыпке трубопровода необходимо обеспечить:

- сохранность труб и изоляции;

- плотное прилегание трубопровода к дну траншеи;

- проектное положение трубопровода в горизонтальной плоскости.

Взам. инв. №	
Подп. и дата	
Инв. № подл.	

Изм.	Коп.уч.	Лист	№ док.	Подп.	Дата

В случае появления в траншеях грунтовых и талых вод производится их откачивание с помощью насосов типа С-245 или ГНОМ в автоцистерны с последующим вывозом на утилизацию.

В случае появления грунтовых и талых вод в котлованах при строительстве КНС проектом предусмотрено их откачивание с помощью насосов типа С-245 или ГНОМ в автоцистерны с последующим вывозом на утилизацию.

Обратную засыпку траншей выполнять бульдозером ДЗ-27, на пересечении с действующими подземными коммуникациями – вручную. Засыпку производить с наименьшим разрывом во времени после укладочных работ.

Засыпку траншей выполнять с предварительной подбивкой грунта под уложенный трубопровод, с планировкой и послойным уплотнением. После засыпки до начала рекультивации выполнить уплотнение грунта в границах раскрытия траншеи.

Важнейшими требованиями выполнения земляных работ являются:

- соблюдение допустимой крутизны откосов котлованов и траншей;
- соблюдение технологических разрывов по времени между разработкой траншеи, укладкой трубопровода и обратной засыпкой траншеи.

8.7 Устройство фундаментов зданий и сооружений

До начала работ по устройству фундаментов подготовленное основание должно быть принято по акту комиссией с участием заказчика и представителя подрядной организации.

Технические решения подземной части проектируемых объектов разработаны на основании:

- инженерно-геологических изысканий;
- нагрузок, действующих на фундаменты.

Проектные решения по фундаментам приняты на основании инженерно-геологических изысканий.

Уровень ответственности сооружений I – повышенный.

Коэффициент надежности по ответственности $\gamma_n=1,1$.

Срок эксплуатации сооружений не менее 25 лет.

Проектируемые сооружения на площадке строительства:

- УЗА №1 – УЗА №5;
- Узел пуска СОД, узел приема СОД;
- Переходы трубопровода на пикетах ПК446+123.58 - ПК447+58.03, ПК373+8.46 - ПК373+48.28.

Фундамент опоры для подземного крана (УЗА №1-УЗАН№5)

Опора под кран представляет собой стальную трубу-сваю с оголовком.

Способ погружения сваи – забивной.

Сваи изготавливаются из трубы 159x8 по ГОСТ 8732-78 из стали ВСтЗкп2 по ГОСТ 8731-74.

Взам. инв. №	
Подп. и дата	
Инв. №подл.	

Изм.	Коп.уч.	Лист	№ док.	Подп.	Дата

через 0,1 м. Против рисков записывают длину сваи от ее нижнего конца. Первые удары по свае делают с малой высоты – до 0,5 м, пока свая не получит правильного направления. Затем силу удара молота постепенно увеличивают до максимальной. Сваи забивают до достижения расчетного отказа. Если средняя величина отказа в трех последовательных залогах не превышает расчетной, то забивку сваи считают законченной.

Правильность забивки сваи контролируют по разбивочным осям. Предельные отклонения фактического положения свай в плане от проектного при однорядном расположении свай поперек оси свайного ряда составляют $\pm 0,2d$ (d – диаметр сваи), а вдоль оси ряда $\pm 0,3d$; для кустов и лент с расположением в два и три ряда $\pm 0,2d$ – для крайних свай поперек оси свайного ряда и $\pm 0,3d$ – для остальных свай и крайних свай вдоль оси свайного ряда. Для сплошного свайного поля $\pm 0,2d$ для крайних свай и $\pm 0,4d$ для средних свай.

В процессе подготовки свай к погружению необходимо проверить их соответствие документации, произвести внешний осмотр свай. При разгрузке и складировании свай подтаскивать волоком не допускается.

По окончании забивки свай осуществляется приемка работы на правильность исполнения проекта. Приемка свайного поля осуществляется путем осмотра, проверки выполнения работ в соответствии с проектом, замера отклонений от проекта, выявления дефектов качества работ, просмотра журналов производства работ. После приемки свайного фундамента дается разрешение на возведение надземной конструкции сооружения.

Монтаж свайных фундаментов ведется согласно СП 24.13330.2011 «Свайные фундаменты» (Актуализированная редакция СНиП 2.02.03-85 «Свайные фундаменты»).

8.7.2 Бетонные работы

Отбортованная площадка.

Отбортованная железобетонная площадка выполнена толщиной 150 мм с монолитными бортами по наружному периметру плиты.

Плита выполняется по слою подготовки из бетона кл. В7,5 толщиной 100 мм.

Материал бетонной площадки и набетонки – бетон В15, F150, W4.

Под бетонной подготовкой выполняется замена грунта на непучинистый (ПГС), на глубину 300 мм. Обратная засыпка выполняется слоями 25-30 см с уплотнением каждого слоя до коэффициента уплотнения $K_u=0,95$.

Вокруг площадки предусмотрена отмостка из бетона кл. В7,5 шириной 500 мм, толщиной 100 мм с уклоном в наружную сторону.

Устройство монолитных и железобетонных конструкций необходимо осуществлять в соответствии с типовыми технологическими картами и ППР.

Бетонирование конструкций осуществляется комбинированным методом с применением бетоносмесителя и автомобильного крана грузоподъемностью 25т.

Бетон – покупной, г. Мирный. Договора на поставку бетона заключает подрядчик. Расстояние до места производства работ – 170 км.

Взам. инв. №	
Подп. и дата	
Инв. № подл.	

Изм.	Коп.уч.	Лист	№ док.	Подп.	Дата	
						261-П-ПОС-ТЧ
						530
						Лист 75

Подача арматуры для армирования железобетонных конструкций осуществляется с помощью автомобильного крана грузоподъемностью 25 тонн.

Уплотнение бетонной смеси производится глубинными или поверхностными вибраторами.

Бетонные работы следует выполнять согласно СП 70.13330.2012 «Несущие и ограждающие конструкции» (Актуализированная редакция СНиП 3.03.01-87).

Перед началом бетонных работ должен быть составлен проект производства работ (ППР). Согласно которому монолитные конструкции должны быть разбиты на блоки бетонирования. Объем каждого блока должен назначаться в зависимости от характера бетонируемой конструкции, а также возможности получения бетона с бетонных заводов без перерыва бетонирования.

Для бетонирования применять арматурно-опалубочные блоки, изготавливаемые и монтируемые на площадке строительства. Сборку опалубки (опалубка инвентарная) монолитных железобетонных конструкций производить согласно проекту опалубочных работ, до приема бетонной смеси в конструкцию опалубки. Опалубку принять производителем работ на соответствие форм и размеров, жесткости и неизменяемости, на правильность установки пробок и закладных деталей.

Демонтаж опалубки конструкции разрешается только после набора бетоном необходимой прочности.

Уход за свежеложенным бетоном следует начинать сразу после окончания укладки бетонной смеси и осуществлять до достижения, как правило, 70 % проектной прочности, а при соответствующем обосновании 50 %.

При достижении бетоном прочности 0,5 Мпа последующий уход за ним должен заключаться в обеспечении влажного состояния поверхности путем устройства влагоемкого покрытия и его увлажнения, выдерживания открытых поверхностей бетона под слоем воды, непрерывного распыления влаги над поверхностью конструкции. При этом периодический полив водой открытых поверхностей, твердеющих бетонных и железобетонных конструкций не допускается.

При среднесуточной температуре наружного воздуха ниже 5 °С и минимальной суточной температуре ниже 0 °С производство бетонных работ вести с учетом требований СП 70.13330.2012.

Бетонные смеси следует укладывать в бетонируемые конструкции горизонтальными слоями, одинаковой толщины без разрывов с последовательным направлением укладки в одну сторону во всех слоях.

Укладка всех последующих слоев бетонной смеси допускается до начала схватывания бетона предыдущего слоя.

При подаче бетонной смеси в конструкцию высота свободного сбрасывания не должны превышать:

- 6 м – для неармированных конструкций при обеспечении прочности и сохранности опалубки и однородности бетона;
- 1 м – для армированных конструкций;
- 2 м – для прочих конструкций.

Перед бетонированием горизонтальные и наклонные бетонные поверхности рабочих швов должны быть очищены от мусора, грязи, масел, снега и льда, цементной пленки.

Инв. №подл.	Взам. инв. №
	Подп. и дата

Изм.	Коп.уч.	Лист	№ док.	Подп.	Дата

При уплотнении бетонной смеси не допускается опирание вибраторов на арматуру и закладные изделия, тяжи и другие элементы закрепления опалубки. Глубина погружения вибратора в бетонную смесь должна обеспечивать углубление его в ранее уложенный слой на 5-10 см.

Приемку законченных железобетонных конструкций следует оформлять в установленном порядке актом освидетельствования скрытых работ.

В ППР необходимо разработать схемы бетонирования (способы подачи, укладки, уплотнения, толщину укладываемых слоев и направление бетонирования), продолжительность бетонирования слоев и конструкций, требуемую интенсивность подачи смеси, потребность в рабочих и механизмах, мероприятия по уходу за уложенной в тело конструкции бетонной смесью.

Монтаж бетонных конструкций необходимо выполнять при соблюдении СП 63.13330.2018 «Бетонные и железобетонные конструкции. Основные положения» (Актуализированная редакция СНиП 52-01-2003 «Бетонные и железобетонные конструкции»).

8.8 Монтаж метанолопровода

Проектной документацией предусмотрено строительство магистрального метанолопровода от площадки завода по производству метанола на промышленной площадке ООО «ПГ «Фосфорит» до «Портэнэрга» Усть-Луга», диаметром 325 мм, протяженностью 32 750,7 м.

Проектируемый метанолопровод относится к магистральным трубопроводам и запроектирован согласно:

- СП 36.13330.2012 «Магистральные трубопроводы»;
- СП 86.13330.2014 «Магистральные трубопроводы»;

Обязательным условием для применения труб, материалов и изделий является наличие документов, подтверждающих их соответствие обязательным требованиям, установленным Федеральным законом № 184-ФЗ от 27.12.2002 г. «О техническом регулировании», в том числе требованиям технических регламентов Таможенного союза (ТР ТС) 010/2011, 012/2011 или иных, которые распространяются на данный вид устройств и изделий.

Все применяемое в проектной документации оборудование, трубопроводная арматура, трубы и соединительные детали трубопроводов должны иметь сертификаты соответствия требованиям промышленной безопасности, что является обязательным требованием, указываемым в опросных листах и технических требованиях, а также в условиях проведения конкурсных (тендерных) закупок.

Проектируемый метанолопровод относится к магистральным и запроектирован согласно требованиям СП 36.13330.2012, СП 86.13330.2012.

Согласно п.6.2.2 СП 36.13330.2012 метанолопровод относится к IV классу (номинальный диаметр DN 300 и менее).

В соответствии с п.6.4 (таблица 2) СП 36.13330.2012 проектируемый метанолопровод относится к III категории. Согласно требованиям п.12.3 «Сборник документов по безопасности работы с метанолом на объектах министерства газовой

Взам. инв. №		Подп. и дата		Инв. № подл.		Изм.	Коп.уч.	Лист	№ док.	Подп.	Дата	261-П-ПОС-ТЧ	532	Лист

промышленности.» категория проектируемого метанолопровода принята В для прочностных расчетов метанолопровода.

Для строительства подземного участка метанолопровода приняты трубы стальные бесшовные горячедеформированные из стали марки 09Г2С группы В по ГОСТ 32528-2013 с заводским наружным антикоррозионным покрытием конструкции усиленного типа № 2 по ГОСТ 9.602-2016 (двухслойное полимерное, общей толщиной 2,2 мм):

- термоплавый полимерный слой;
- защитный слой на основе экструдированного полиэтилена.

Для строительства участка метанолопровода под рекой Луга приняты трубы стальные бесшовные горячедеформированные, из стали марки 17Г1С группы Б по ГОСТ 32528-2013 с заводским наружным антикоррозионным покрытием конструкции усиленного типа № 2 по ГОСТ 9.602-2016 (двухслойное полимерное, общей толщиной 2,2 мм):

- термоплавый полимерный слой;
- защитный слой на основе экстрадированного полиэтилена.

Для строительства надземного участка метанолопровода приняты трубы стальные бесшовные горячедеформированные из стали марки 09Г2С группы В по ГОСТ 32528-2013.

Соединение секций труб выполнено на сварке.

Детали трубопроводов для участка подземной прокладки приняты в заводской антикоррозионной изоляции. Конструкция изоляции аналогична как для труб.

Трубы, поставляемые по ГОСТ 32358-2013, должны быть с испытанием механических свойств на растяжение, испытанием на твердость, с выполнением требований по ударной вязкости (ударная вязкость KCU при температуре минус 60 °С – не менее 29,4 Дж/см²), (ударная вязкость KCV при температуре, равной минимальной температуре стенки трубопровода при эксплуатации – не менее 25 Дж/см²). Трубы должны быть испытаны на заводе-изготовителе пробным гидравлическим давлением и иметь указание в сертификате о величине пробного давления, подвергнуты контролю в объеме 100 % на сплошность металла неразрушающими методами.

Назначенный срок службы метанолопровода – 20 лет. Расчетный срок службы для метанолопровода – 20 лет.

Прокладка проектируемого метанолопровода предусмотрена: подземная.

С точки зрения эксплуатации, подземная прокладка трубопроводов обеспечивает экономию затрат на оплату аренды земельного участка в долгосрочное пользование, отсутствие несущих опорных конструкций и сложных систем переходов и пересечений с действующими коммуникациями, снижение риска повреждения по сравнению с надземными трубопроводами. Подземная прокладка трубопровода предусмотрена на глубине не менее 1 м от поверхности земли до верхней образующей трубопровода. На участках болот, торфяных грунтов и при пересечении мелиоративных каналов (от дна канала) заглубление трубопровода принято не менее 1,1 м.

В соответствии с СП 36.13330.2012 при прокладке в мерзлых грунтах и для защиты от механических повреждений изоляционного покрытия предусмотрено устройство подсыпки из мягких грунтов толщиной не менее 10 см над выступами дна траншеи, устройство присыпки трубопровода мягким грунтом на толщину 20 см.

Взам. инв. №	
Подп. и дата	
Инв. № подл.	

Изм.	Коп.уч.	Лист	№ док.	Подп.	Дата

Расстояния от оси трассы проектируемых трубопроводов до населенных пунктов, отдельных промышленных и сельскохозяйственных предприятий, зданий и сооружений приняты в соответствии с требованиями п.7.15 СП 36.13330.2012, а также в соответствии с техническими условиями владельцев коммуникаций и сооружений.

Повороты трубопроводов в горизонтальной и вертикальной плоскости выполнены упругим изгибом, гнутыми отводами, а также крутоизогнутыми отводами на участках, для которых не предусмотрен пропуск очистных и диагностических устройств.

Для обеспечения устойчивости проектируемых трубопроводов от выпучивания необходимо строго выдерживать проектное заглубления трубопровода, а также проектные радиусы кривизны, для чего укладку трубопровода производить только после инструментальной проверки соответствия исполнительного профиля дна траншеи проектному.

Исключение составляют пересечения с подземными коммуникациями, где глубина заложения принимается в зависимости от способа прокладки, конструктивного решения, инженерно-геологических условий перехода и согласований заинтересованных организаций.

В водонасыщенных грунтах и при появлении воды в траншее прокладка трубопроводов должна производиться с устройством водоотлива.

Земляные работы и строительно-монтажные работы при строительстве трубопроводов выполняются в соответствии с требованиями СП 86.13330.2014, ВСН 005-88, СП 36.13330.2012.

При укладке труб необходимо обеспечить сохранность труб и изоляционного покрытия, а также проектное положение трубопроводов.

Ширина траншей по дну принята с учётом технологии производства земляных работ согласно СП 45.13330.2012, СП 86.13330.2014.

Крутизна откосов траншей принята с учётом технологии производства работ и характеристик грунтов по СП 45.13330.2012, СНиП 12-04-2002 и СП 86.13330.2014.

Разработка грунта выполняется одноковшовым экскаватором, на пересечениях с подземными коммуникациями – вручную.

Обратную засыпку траншеи после укладки трубопровода предусмотрено выполнить бульдозером, в стесненных условиях – одноковшовым экскаватором, на пересечениях с подземными коммуникациями – вручную.

На участках пересечения с действующими водопропускными и подземными коммуникациями, проходящими в пределах глубины траншеи, выполнить подсыпку под действующими коммуникациями не мерзлым песком или другим малосжимаемым (модуль деформации 20 МПа и более) грунтом по всему поперечному сечению траншеи на высоту до половины диаметра пересекаемой коммуникации с послойным уплотнением грунта. Вдоль траншеи размер подсыпки по верху должен быть на 0,5 м больше с каждой стороны пересекаемой коммуникации, а откосы подсыпки должны быть не круче 1:1.

По трассе трубопроводов предусматривается установка опознавательных знаков, оборудованных щитами-указателями, на которых указывается:

- наименование трубопровода или входящего в его состав сооружения;
- местоположение оси трубопровода от основания знака;
- привязка знака на трассе (км);

Изм.	Коп.уч.	Лист	№ док.	Подп.	Дата	Взам. инв. №	Подп. и дата	Инв. №подп.	261-П-ПОС-ТЧ	534	Лист
											79

– охранный зона трубопровода, телефоны и адрес организации, эксплуатирующей данный участок трубопровода.

План трассы проектируемого метаноопровода приведен в графической части.

– Решения по пересечению проектируемых трубопроводов с искусственными препятствиями приведены ниже.

Для проведения аварийных и ремонтных работ на магистральном метаноопроводе должен быть предусмотрен аварийный запас труб. Длина труб в аварийном запасе должна быть не менее 0,2% от протяженности трубопроводной части и не снижаться в процессе эксплуатации более чем на 30% предусмотренного аварийного запаса. Места и порядок хранения аварийного запаса должны быть определены в эксплуатационной документации

Проектом предусматривается демонтаж участков существующего недействующего трубопровода (см. раздел 261-П-ПОД).

8.9 Сварочные работы и контроль качества сварных соединений

Сварку магистрального метаноопровода производить согласно СП 86.13330.2014, СП 36.13330.2012.

Сварочные материалы, применяемые для сварочно-монтажных работ, должны соответствовать требованиям раздела 17.2. СП 36.13330.2012. Технология сварки (подготовка стыка и разделка кромок) должна соответствовать требованиям разделов 9.3, 9.4 СП 86.13330.2014.

При производстве работ по сварке трубопроводов в обязательном порядке при остановке работ на концы трубопровода устанавливаются инвентарные заглушки, исключающие попадание снега, загрязнений и других остатков строительных материалов внутрь трубопровода.

До начала сварочных работ трубы, соединительные детали, запорная и регулирующая арматура должны пройти входной контроль в порядке, установленном в организации, выполняющей сварочные работы.

Сварные швы и конструктивные требования для сварки труб, деталей трубопроводов и арматуры должны соответствовать требованиям ГОСТ 16037-80.

Сварку замыкающих стыков производить при температуре стенки трубы не ниже плюс 15 °С.

Контроль сварных соединений магистрального метаноопровода производить согласно СП 86.13330.2014, СП 36.13330.2012.

Все сварные соединения трубопроводов подвергаются неразрушающему контролю в объеме:

- визуально-измерительному контролю в объеме 100 %;
- радиографическому контролю в объеме 100 %.

Сварные соединения захлестов, ввариваемых вставок и швы приварки арматуры подвергнуть дублирующему контролю ультразвуковым или радиографическим методом в объеме 100%, согласно разделу 5 ВСН 012-88.

Инд. № подл.	Подп. и дата	Взам. инв. №

Изм.	Коп.уч.	Лист	№ док.	Подп.	Дата	261-П-ПОС-ТЧ	535	Лист
								80

8.10 Пересечения с подземными коммуникациями и ВЛ

Проектируемый метанолопровод пересекаются с подземными коммуникациями (трубопроводами, кабелями) и воздушными линиями электропередачи ВЛ. Ведомость пересечений проектируемых трубопроводов с подземными коммуникациями приведена в таблице 8.1 с ВЛ - в таблице. 8.2.

Таблица 8.1 - Ведомость пересечений проектируемого метанолопровода с подземными коммуникациями

Пикетное значение пересечения		Наименование коммуникации	Владелец коммуникаций	Материалы	Диаметр мм	Глубина до верха коммуникации	Угол пересечения, град.
ПК	+						
15	09,1	Пульпопровод нед.	-	ст.	630	0,5	80
15	10,2	Пульпопровод нед.	-	ст.	630	0,5	80
16	91,2	Не установл. нед.	ООО «ПГ Фосфорит»	ст.	160	1,6	91
18	14,4	Кабель связи нед.	АО «ЕвроХим-Северо-Запад»			1,0	91
18	18,3	Трубопровод нед.	АО «ЕвроХим-Северо-Запад»	ст.	720	1,8	90
19	64,3	Водопровод нед.	-	ст.	425	2,0	109
21	14,8	Водопровод нед.	ООО «ПГ Фосфорит»	ст.	425	1,8	105
21	37,3	Водопровод нед.	ООО «ПГ Фосфорит»	ст.	425	1,8	104
21	48,0	Кабель связи	АО «ЕвроХим-Северо-Запад»			0,7	93
21	52,1	Газопровод	АО «ЕвроХим-Северо-Запад»	ст.	700	3,6	93
21	63,2	Кабель связи	АО «ЕвроХим-Северо-Запад»			0,7	94
21	65,6	Кабель связи	АО «ЕвроХим-Северо-Запад»			0,7	94
21	71,3	Газопровод	АО «ЕвроХим-Северо-Запад»	ст.	500	2,5	92
26	89,7	Водопровод нед.	-	ст.	425	2,0	173
27	02,3	Водопровод нед.	-	ст.	425	2,0	39
27	52,6	Водопровод нед.	-	ст.	425	2,0	49
27	62,7	Трубопровод нед.	ООО «ПГ Фосфорит»	ст.		1,6	48
28	70,8	Трубопровод нед.	ООО «ПГ Фосфорит»	ст.		1,6	60
29	25,5	Водопровод нед.	-	ст.	425	2,0	170
29	35,8	Водопровод нед.	-	ст.	425	2,0	168
30	67,8	Кабель связи нед.	АО «ЕвроХим – Северо–Запад», ОКСЛ ТППЭП ЗПБ			1,0	105

Взам. инв. №	
Подп. и дата	
Инв. №подп.	

Изм.	Коп.уч.	Лист	№ док.	Подп.	Дата

23	84,8	ПАО «ФСК ЕЭС» МЭС Северо-Запада	4	330кВ Зпр. 1тр. Виру- Кингисеппская	15	93
28	52,5	ПАО «Россети Ленэнерго»	3	10кВ Зпр. Л-606	7,30	108
30	46,0	ПАО «Россети Ленэнерго»	3	10кВ Зпр. л-601	7,30	93
34	99,7	ПАО «Россети Ленэнерго»	3	10кВ Зпр. Л-602	7,50	77
72	55,3	ПАО «Россети Ленэнерго»	3	10кВ Зпр Ф 6-03	8,50	91
78	93,9	ПАО «Россети Ленэнерго»	6	110кВ 6пр. 2троса л.ПРТ-2	14	90
328	40,7	ПАО «Россети Ленэнерго»	9	Вл 110кВ 6пр. 2троса Порт-1, Кингисеппская-Порт- 2	12	85
328	67,1	ПАО «Россети Ленэнерго»	7	Вл 110кВ Зпр. 2троса Порт-Усть-Луга	11,1	85

Пересечение коммуникаций выполняется в соответствии с требованиями технических условий владельца, СП 36.13330.2012 и ПУЭ. Способ пересечения открытый, закрытый.

Прокладка трубопровода при пересечении с существующими подземными коммуникациями осуществляется на расстоянии в свету не менее:

- с трубопроводами – 0,35 м;
- с газопроводами ООО «Газпром-Инвест», ООО "Газпром трансгаз Санкт-Петербург" Славянское ЛПУМГ – 2 м (закрытый способ);
- с нефтепроводом, кабелем связи ОАО "АК "Транснефть" – 3 м (закрытый способ);
- с кабелями связи и силовыми кабелями напряжением до 35 кВ – 0,5 м.

Проектируемый трубопровод пересекает действующие коммуникации под углом не менее 60°.

Переход проектируемого метанолопровода через газопроводы и кабели связи ООО «Газпром-Инвест», ООО "Газпром трансгаз Санкт-Петербург" Славянское ЛПУМГ предусмотрен методом горизонтально-направленного бурения (ГНБ) согласно требованиям технических условий владельцев коммуникаций. Описание выполнения перехода см. в раздел 5.21.

Разработка грунтов в местах пересечения с существующими подземными коммуникациями, ЛЭП, линиями связи, кабелями допускается лишь при наличии письменного разрешения и в присутствии представителя эксплуатирующей организации. Разработка грунта в этих местах производится вручную без применения ударных инструментов на расстоянии не менее 2 м в обе стороны от наружной образующей стенки трубы и 1 м над верхом коммуникаций с предварительным их обнаружением с точностью до 1 м.

Взам. инв. №

Подп. и дата

Инв. №подл.

На участках пересечения с действующими подземными коммуникациями, проходящими в пределах глубины траншеи, выполнить подсыпку под действующими коммуникациями не мерзлым песком или другим малосжимаемым (модуль деформации 20 МПа и более) грунтом по всему поперечному сечению траншеи на высоту до половины диаметра пересекаемой коммуникации с послойным уплотнением грунта. Вдоль траншеи размер подсыпки по верху должен быть на 0,5 м больше с каждой стороны пересекаемой коммуникации, а откосы подсыпки должны быть не круче 1:1.

Разработка мерзлого грунта с применением ударных механизмов запрещается.

При работе землеройной техники в охранной зоне ВЛ необходимо снять напряжение с ВЛ. Согласно СНиП 12-03-2001 при обоснованной невозможности снятия напряжения с ВЛ работу в охранной зоне ВЛ разрешается производить при условии выполнения следующих требований; расстояние от подъемной или выдвигной части строительной машины в любом ее положении до находящейся под напряжением ВЛ должно быть не менее указанного в таблице 2 СНиП 12-03-2001. При невозможности соблюдения расстояний, указанных в таблице 2, земляные работы вести вручную. Корпуса машин, за исключением машин на гусеничном ходу, должны быть заземлены при помощи инвентарного переносного заземления.

Прокладка трубопроводов при пересечении с существующими ВЛ предусматривается на расстоянии не менее 5 м от любой части трубопровода до подземной части фундамента опоры ВЛ.

Для проезда строительной техники через существующие коммуникации проектом предусмотрено устройство временных переездов с покрытием из железобетонных плит. Места устройства временных переездов уточняются с представителями организаций, эксплуатирующих коммуникации.

В соответствии с «Правилами охраны магистральных трубопроводов» по трассам проектируемых трубопроводов на переходах через существующие коммуникации устанавливаются предупреждающие и запрещающие аншлаги.

8.11 Пересечения с автомобильными и железными дорогами

Проектируемый метанолопровод пересекает железные дороги, автомобильные дороги общего пользования, вдольтрассовые проезды.

Ведомость пересечений проектируемого метанолопровода с железными дорогами приведена в таблице 8.3.

Ведомость пересечений проектируемого метанолопровода с автодорогами общего пользования приведена в таблице 8.4.

Таблица 8.3 - Ведомость пересечений проектируемого метанолопровода с железными дорогами

Пикетное значение пересечения	Н отметка головки рельса	Наименование дороги	Ж/Д км, пикет места пересечения	Количество ж/д путей в месте пересечения с трассой	Угол пересечения, градусы	Насыпь или выемка (высота и глубина), м	Владелец

Взам. инв. №	
Подп. и дата	
Инв. № подл.	

Изм.	Коп.уч.	Лист	№ док.	Подп.	Дата	261-П-ПОС-ТЧ	539	Лист
								84

331	40,19	5,50	железная дорога	34	1	85	насыпь +1,5	ОАО «РЖД»
334	46,51	7,73	железная дорога	34	1	87	насыпь +3,6	ООО «Портэнерго»

Таблица 8.4 - Ведомость пересечений проектируемого метаноопровода с автодорогами общего пользования

Пикетное значение пересечения	Наименование и направление дороги	Владелец	Категория дороги	Тип покрытия	Ширина, м		Угол пересечения, град.	
					по подошве	по проезжей части		
ПК	+							
16	78,5	вдольтрассовый проезд	ООО «ПГ»Фосфорит»		Г	14,5	6,5	89
21	59,0	а/дорога брошенная	ООО «ПГ»Фосфорит»				4	92
30	63,9	а/дорога Кингисепп-Манновка			А	14	7,7	92
35	12,9	а/дорога К41-005	ГП «Волосовское ДРСУ» Ленавтодор	IV	А	16,6	7,3	78
72	27,3	вдольтрассовый проезд	ГП «Волосовское ДРСУ» Ленавтодор	IV	А	16,4	6,5	90
79	47,9	А/дорога 41К-008	ООО «Газпром инвест»			11,2	7,4	90
149	98,1	а/дорога на завод (строящаяся)	ГП «Волосовское ДРСУ» Ленавтодор	IV	Щ	14,8	10,3	89
329	84,4	а/дорога на завод (строящаяся)	ООО «РусХимАльянс»		-	17,2	11,5	89
330	81,4	а/дорога на карьер	ООО «РусХимАльянс»		-	17,2	6	81

Пересечения с полевыми дорогами без категории и дорожного покрытия в ведомости не представлены

Взам. инв. №
Подп. и дата
Инв. №подл.

Изм.	Коп.уч.	Лист	№ док.	Подп.	Дата	261-П-ПОС-ТЧ	540	Лист
								85

Прокладка трубопровода на пересечении с автомобильными и железными дорогами выполнена согласно с требованиями технических условий владельцев автомобильных и железных дорог, а также СП 36.13330.2012.

Прокладка трубопровода на переходе через автомобильные дороги общего пользования с асфальтовым покрытием предусматривается закрытым способом методом прокола.

Через железные дороги прокладка трубопровода предусматривается закрытым способом, методом горизонтального направленного бурения (ГНБ). Описание выполнения перехода см. в раздел 5.21.

Пересечения проектируемого трубопровода с полевыми дорогами, вдольтрассовыми проездами, предназначенными для обслуживания трубопровода, выполняются открытым способом с устройством временного объезда. Пересечения проектируемого трубопровода с автомобильными и железными дорогами предусмотрено в защитном кожухе из стальных труб 09Г2С группы В по ГОСТ 10704 91 / ГОСТ 10705-80 с заводским наружным изоляционным покрытием.

Концы кожуха выводятся на расстояние:

а) при прокладке трубопровода через железные дороги: 50 м от осей крайних путей, но не менее 5 м от подошвы откоса насыпи и 3 м от бровки откоса выемки, а при наличии водоотводных сооружений – 3м от крайнего водоотводного сооружения;

б) при прокладке трубопровода через автомобильные дороги общего пользования 25 м от бровки земляного полотна, но не менее 2 м от подошвы насыпи;

в) при прокладке трубопровода через автомобильные дороги IV категории и полевые дороги (вдольтрассовые проезды) 5 м от бровки земляного полотна.

Диаметр защитных кожухов должен быть больше наружного диаметра трубопровода не менее чем на 200 мм. Для метаноопровода диаметром 325 мм принят диаметр кожуха 530х10 мм.

При прокладке трубопровода в защитном кожухе применять опорно-направляющие кольца в комплекте с защитными прокладками, на концах кожухов устанавливаются манжеты резиновые, герметизирующие с защитными укрытиями для герметизирующих манжет.

Заглубление участка трубопровода, прокладываемого под железной дорогой, должно быть не менее 2 м от подошвы рельса до верхней образующей защитного кожуха, а в выемках и на нулевых отметках, кроме того, не менее 1,5 м от дна кювета, лотка или дренажа.

Заглубление участка трубопровода, прокладываемого под железной дорогой промышленных предприятий, должно быть не менее 3 м от подошвы рельса до верхней образующей защитного кожуха, а в выемках и на нулевых отметках, кроме того, не менее 1,5 м от дна кювета, лотка или дренажа.

Заглубление участков трубопровода, прокладываемых под автомобильными дорогами всех категорий, – не менее 1,4 м от верха покрытия дороги до верхней образующей кожуха, но не менее 0,4 м от дна кювета, водоотводной канавы или дренажа.

Для защиты от коррозии кожухов, прокладываемых на переходах через автомобильные и железные дороги предусмотрено применение труб с заводским

Инв. № подл.	Подп. и дата	Взам. инв. №							541	Лист
Изм.	Коп.уч.	Лист	№ док.	Подп.	Дата	261-П-ПОС-ТЧ				

наружным антикоррозионным покрытием усиленного типа конструкции № 2 по ГОСТ 9.602-2016 (двухслойное полимерное):

- термоплавкий полимерный слой;
- защитный слой на основе экстрадированного полиэтилена.

Изоляция сварных соединений предусмотрена в трассовых условиях на основе термоусаживающихся лент с термоплавким клеем.

На пересечении с автодорогой предусмотрена:

- установка опознавательных знаков;
- установка дорожных предупредительных знаков, запрещающими остановку транспорта. Дорожные знаки должны соответствовать ГОСТ Р 52290-2004.

8.12 Пересечения с водными преградами

Проектируемый магистральный метанолопровод пролегает в заболоченной местности и пересекает болота II и III типа, водные преграды. Ведомость пересечений проектируемого трубопровода с болотами приведена в таблице 8.5, с водными преградами в таблице 8.6.

Таблица 8.5 — Ведомость пересечений проектируемого метанолопровода с болотами

Наименование пересекаемого объекта	Пикетное положение пересечения ПК начала болота	Пикетное положение пересечения ПК окончания болота	Протяженность болота, м	Тип болота по проходимости строительной техники	Тип торфяного основания болота для прокладки трубопровода
болото	34+66.18	71+39.0	3672,82	II	Б
болото	73+64,0	111+00	3736,0	II	Б
болото	150+60,0	151+41,9	81,9	III	В
болото	360+12,3	362+95,7	283,4	III	В
болото	422+00	424+00	200,0	II	Б
болото	459+00	481+30	2230,0	II	Б

Таблица 8.6 – Ведомость пересечений проектируемого метанолопровода с водными преградами

Наименование водного объекта	Пикеты пересечения по трассе		Угол пересечения	Ширина, м	Глубина, м
	начало	конец			
р. Луга	32+32,8	32+32,8	71	125,2	6,30
старица р. Солка	75+88,0	75+88,0	89	2	1,0
р. Тарарайка	93+05,8	93+05,8	94	3,9	1,30
залито	111+87,6	111+87,6	106	4,4	1,0
р. Курза	115+13,6	115+13,6	101	2,1	1,20
дренаж	189+51,0	189+51,0	83	5,8	1,10
залито	237+83,6	237+83,6	47	2,3	0,50
дрен. канава	250+73,6	250+73,6	67	1,3	0,90
дрен. канава	269+57,4	269+57,4	98	5,5	1,50
ручей	281+81,0	281+81,0	96	1,3	1,20

Взам. инв. №	
Подп. и дата	
Инв. №подл.	

Изм.	Коп.уч.	Лист	№ док.	Подп.	Дата	261-П-ПОС-ТЧ	542	Лист
								87

Рабочий трубопровод из труб стальных бесшовных горячедеформированных из стали марки 09Г2С группы В по ГОСТ 32528-2013 с заводским наружным антикоррозионным покрытием усиленного типа конструкции № 2 по ГОСТ 9.602-2016 (двухслойное полимерное, общей толщиной 2,2 мм. На переходе через р. Луга диаметром и толщина стенки трубы 325x10 мм, на остальных переходах 325x8 мм. Трубы должны быть испытаны на заводе-изготовителе пробным гидравлическим давлением и иметь в сертификате указание о величине пробного давления.

Диаметр защитного кожуха, толщина его стенки и материал приняты на основании СП 341.1325800.2017. Защитный кожух состоит из труб стальных электросварных прямошовных по ГОСТ 10704-91 из стали марки СтЗсп ГОСТ 10705-80. Стальные трубы защитного кожуха имеют трехслойное наружное покрытие усиленного типа на основе экструдированного полиэтилена (конструкция № 1 по ГОСТ 9.602-2016). На переходе через р. Луга диаметром и толщина стенки трубы 530x14 мм, на остальных переходах 530x10 мм.

Для наружной изоляции сварных стыков стального трубопровода в полевых условиях предусмотрено использование термоусаживаемых манжет типа ТЕРМА-СТМП по ТУ 2245-031-82119587-2009 или термоусаживаемых материалов марки «Covalence Heat Shrinkable Products» - армированные термоусаживаемые манжеты для наклонно-направленного бурения DIRAX и ROCS60E.

Для бурения и расширения скважины необходимо применять высококачественный бентонит, содержащий в своем составе все необходимые добавки.

В качестве бурового раствора при строительстве перехода предусматривается специальная композиция на основе бентонита, произведенная на основе смеси бентонитовых глин, например, Bentolux Horizont TN рекомендованная производителем при бурении неустойчивых, высокопроницаемых, трещиноватых, слабосцементированных пород, склонных к осыпаниям и обвалам. Рекомендуемая производителем концентрация Bentolux Horizont TN в зависимости от условий производства работ:

Глины.....	20–30 кг/м ³
Смешанный грунт	25–35 кг/м ³
Песок, гравий.....	35–50 кг/м ³
Скальные породы	40–50 кг/м ³

Для приготовления бурового раствора допускается использование «одномешкового» глинопорошка бентонита марки «PHRIKOLAT BENTONIT W» или «PHRIKOLAT BENTONIT W plus» производства «Phrikolat Drilling Specialties GmbH», содержащие в своем составе все не-обходимые добавки или бентонит с аналогичными показателями и параметрами.

Приготовление бурового раствора ведется в растворном узле, входящем в состав бурового комплекса. Контроль за параметрами бурового раствора осуществляется в процессе бурения при помощи лаборатории буровых растворов.

Расчет необходимого для производства работ объема бурового раствора зависит от длины скважины, диаметра расширения, коэффициента расхода бурового раствора и выполнен согласно «ГЭСН 81-02-04-2017, Сборник 4. Скважины», Таблица ГЭСН 04-01-082-05, Устройство закрытого подземного перехода методом ГНБ с поэтапным расширением скважины для стальных труб в грунтах I-III группы установками

Взам. инв. №	
Подп. и дата	
Инв. №подп.	

Изм.	Коп.уч.	Лист	№ док.	Подп.	Дата

с тяговым усилием 50 тс (500 кН) для переходов длиной до 300 м и Таблица ГЭСН 04-01-083-03, Устройство закрытого подземного перехода методом ГНБ с поэтапным расширением скважины для стальных труб в грунтах I-III группы установками с тяговым усилием 100 тс (1000 кН) для переходов длиной до 500 м.

Выбор режимно-технологических параметров бурения и параметров бурового раствора на различных этапах строительства скважины осуществляется при разработке Проекта произ-водства работ, исходя из геологического разреза и траектории скважины. Данные режимы вы-бираются с учетом технологии бурения, используемой конкретным подрядчиком на данном переходе. Окончательный объем бентонита, тип специальных добавок, свойства и состав буро-вого раствора может корректироваться строительной организацией, выполняющей работы по ГНБ, в зависимости от геологических условий, химического состава воды и других факторов.

Устройство монтажных площадок

Для выполнения работ по ГНБ производится устройство технологических монтажных площадок, в том числе:

- площадка №1 для размещения буровой установки и вспомогательного технологического оборудования;
- площадка № 2 для обустройства места выхода скважины;
- площадка №3 для подготовки трубопровода к протаскиванию в пробуренную скважину, включающей монтаж, сварку, контроль сварных стыков, испытание и изоляцию стыковых соединений трубопровода, а также расстановку опор с последующей укладкой на них заизолированного трубопровода.

При подготовке монтажных площадок производятся следующие работы:

- разбивочные геодезические работы;
- вырубка леса и расчистка от кустарника (при наличии);
- вертикальная и горизонтальная планировка;
- укладка железобетонных плит под буровое, вспомогательное оборудование и трубопровод;
- устройство упорной стенки при необходимости;
- разработка входных и выходных приямков, канав;
- устройство защитных обваловок.

Монтажная площадка № 1 размещается на точке входа бура и имеет размеры 40 х 60 м. Вокруг площадки необходимо устройство дренажной канавы с приямком в наиболее низкой точке. Под буровую установку и вспомогательное оборудование на площадке укладываются железобетонные плиты ПД 20.15-17 серии 3.503.1-93 размером 2 х 1,5 х 0,21 м. Под плиты производится отсыпка и утрамбовка щебня с устройством выравнивающей песчаной подсыпки толщиной до 0,2 м. На площадке выкапывается входной приямок размером 3х3х2÷3м для выхода бурового раствора и перекачки его на шламоотделители.

Монтажная площадка № 2 размещается на точке выхода бура и имеет размеры 28 х 32 м, которые учитывают допустимые отклонения створа скважины в продольном и поперечном направлениях. Под оборудование на площадке укладываются железобетонные плиты ПД 20.15-17 серии 3.503.1-93 размером 2 х 1,5 х 0,21 м. Под

Инд. №подп.	Подп. и дата	Взам. инв. №

						261-П-ПОС-ТЧ		546	Лист
Изм.	Коп.уч.	Лист	№ док.	Подп.	Дата				91

плиты производится отсыпка и утрамбовка щебня с устройством выравнивающей песчаной подсыпки толщиной до 0,2 м. На площадке выкапывается выходной приямок размером 3х3х2÷3м для выхода бурового раствора, перекачки его на шламоотделители и протаскивания подготовленного трубопровода. Вокруг площадки необходимо устройство дренажной канавы с приямком в наиболее низкой точке.

Монтажная площадка № 3 расположена по трассе далее площадки №2. Протяженность площадки составляет от 120 до 340 м в зависимости от длины перехода, ширина площадки равна 20 м. По поверхности площадки под выкладку дюкера, предусмотрена укладка железобетонных плит 2П18.15 размером 1,75х1,5х0,16 с выравнивающей песчаной подсыпкой толщиной до 0,1 м с последующей установкой на них роликовых опор. Подготовленный для протаскивания трубопровод с оголовком укладывается на роликовые опоры, расстояние между которыми составляет 10 - 14 м.

Схема обустройства монтажных площадок, расположение бурового комплекса и технологического оборудования, а также железобетонных плит на монтажных площадках уточняется на стадии ППР под конкретное буровое оборудование.

Перечень объёмов работ по устройству площадок представлен в Ведомости объёмов работ.

Монтаж оборудования на площадках

Буровая установка устанавливается и заякоривается в створе перехода на расстоянии 5-10 м от точки входа бура на основании из железобетонных плит. Вокруг буровой установки размещается и монтируется:

- оборудование для приготовления бурового раствора;
- насосная станция;
- стеллажи с буровыми штангами;
- электростанция;
- ёмкости для выбуренной породы;
- склады бентонита, бурового инструмента и прочего оборудования;
- бытовые вагончики, слесарная мастерская;
- площадка для стоянки автотранспорта.

На площадку производится завоз и складирование оборудования и материалов. При работе в зимний период, буровую установку и бентонитовый смеситель следует располагать в утепляющем укрытии, обеспечивающем положительную температуру внутри.

На монтажной площадке места выхода скважины размещается следующее оборудование и сооружения:

- устройство для навинчивания буровых штанг;
- ёмкости для выбуренной породы;
- площадка для стоянки автотранспорта;
- стеллажи для складирования труб.

На монтажной площадке подготовки дюкера размещается следующее оборудование и сооружения:

- опоры для монтажа дюкера трубопровода;
- роликовые опоры для протаскивания дюкера;
- наполнительный и опресовочный агрегаты.

Взам. инв. №	
Подп. и дата	
Инв. № подл.	

Изм.	Коп.уч.	Лист	№ док.	Подп.	Дата

Роликовые опоры, должны иметь обрешиненную поверхность катков. Роликовые опоры устанавливаются предпочтительно по створу перехода на железобетонные плиты. Высота песчаного основания под каждую роликовую опору определяется по месту с учетом существующего рельефа площадки и обеспечения равномерной опоры дюкера на катки устанавливаемых роликовых опор. Для работы в темное время суток площадки освещаются прожекторами, установленными на мачтах.

Размещение и монтаж технологического оборудования на строительных площадках должно уточняться по месту, по сложившейся у подрядчика системе расстановки оборудования в соответствии с ППР, а также согласно инструкций заводов изготовителей на монтаж.

8.13.1 Монтаж трубопровода методом ГНБ

Бурение пилотной скважины

Бурение пилотной скважины ведется ориентированным способом, в соответствии с рабочими чертежами и технологической картой разрабатываемой на стадии Проекта производства работ. Диаметр и тип бурового инструмента для бурения пилотной скважины применяется с учетом рекомендаций данной проектной документации, но подлежит уточнению на стадии разработки ППР. По данным инженерно-геологических изысканий бурение пилотной скважины будет проходить в суглинках, песке, глине и торфе относящихся к грунтам I -III группы в зависимости от трудности бурения и устойчивости для вращательного бурения. Породоразрушающим инструментом является буровая головка гидромониторного типа диаметром 220 мм.

Перед забуриванием скважины породоразрушающая головка ориентируется в нужном направлении, и после каждого наращивания буровой штанги производится контроль траектории ствола скважины. При необходимости производится корректировка параметров искривления в соответствии с проектной документацией.

Фактическая траектория направляющей скважины контролируется во время бурения, путем периодического измерения угла наклона и азимута которыми определяется положение забойного инструмента. Соответствующие измерения производятся зондом, встроенным в буровую штангу с управляемой буровой головкой.

Основными параметрами, по которым ведется бурение пилотной скважины, являются: пробуренная длина скважины, горизонтальная длина, горизонтальное отклонение буровой головки от проектного створа, глубина расположения буровой головки от уровня установки компьютера, вертикальное отклонение буровой головки от теоретического профиля, азимут, расстояние от головки бура до зонта, длина комплекта забойного инструмента.

За положением буровой головки должен вестись постоянный контроль, и оператор буровой установки должен иметь возможность в любой момент откорректировать намечающиеся отклонения. Точность определения положения буровой головки должна составлять ± 10 см по горизонтали и глубине.

Допускается отклонения точки выхода пилотной скважины на дневную поверхность от проектного положения $\leq 1\%$ от длины перехода, но не более плюс 9,0 м, минус 3,0 м по оси скважины, и 3 м по нормали к ней (РД 91.040.00-КТН-308-09).

При отклонении места выхода скважины свыше допустимых величин

Инд. №подп.	Подп. и дата	Взам. инв. №							Лист
			261-П-ПОС-ТЧ				548		
Изм.	Коп.уч.	Лист	№ док.	Подп.	Дата				

подготовительных работ, включающий в себя:

- монтаж, сварку в плетъ и контроль стыков рабочего трубопровода;
- испытание дюкера рабочего трубопровода;
- изоляция сварных стыков трубопровода;
- укладка трубопровода на роликовые опоры;
- монтаж на оголовке дюкера сцепного устройства, воспринимающего тяговое усилие.

Трубопровод должен быть полностью подготовлен и уложен на направляющие опоры к моменту окончания процесса подготовки скважины – расширения и калибровки. Роликовые опоры приняты типа ОР-3 грузоподъемностью 3т. Расстояние, между опорами определено исходя из грузоподъемности опор, рельефа местности и составляет 10 - 14м. Протаскивание трубопроводов осуществляется в два этапа. На первом этапе в пробуренную скважину протаскивается защитный кожух. На втором этапе в уложенный защитный кожух протаскивается рабочий трубопровод.

Протаскивание защитного кожуха

На первом этапе в скважину протаскивается защитный кожух, предварительно уложенный на роликовые опоры, установленные на монтажной площадке. Кожух соединяется с колонных буровых штанг через вертлюг, предотвращающий вращение трубопровода, и расширитель равный диаметру сцепного устройства.

Головную часть трубопровода перед протаскиванием установить в створе перехода таким образом, чтобы был обеспечен угол ее входа в скважину, равный углу выхода пилотной скважины, и обеспечена соосность трубопровода и скважины на входном участке. Для обеспечения этого условия в створе перехода плетъ трубопровода поддерживать под заданным углом на троллейных подвесках с обрешеченными роликами с помощью трубокладчиков.

Протаскивание осуществляется буровым комплексом втягиванием «на себя» дюкера прикрепленного к колонне буровых штанг. Протаскивание заканчивается выходом оголовка трубопроводов на поверхность в точке забуривания у буровой установки.

Процесс протягивания трубопровода в пробуренную и расширенную скважину необходимо производить непрерывно, с кратковременными остановками для снятия буровых штанг. Применяемые при протаскивании роликовые опоры, должны обеспечивать сохранность изоляционного покрытия трубопровода.

Непосредственно перед протаскиванием, в точке выхода скважины разрабатывается приямок для входа трубопровода, необходимый для обеспечения трубопроводу задаваемого радиуса изгиба и снижению высоты максимального его подъема трубокладчиками.

Протаскивание рабочего трубопровода

На втором этапе в уложенный защитный кожух протаскивается рабочий трубопровод. Протаскивание рабочего трубопровода осуществляется этой же буровой установкой. Перед протаскиванием, трубопровод также укладывается на роликовые опоры, установленные на монтажной площадке. При протаскивании необходимо соблюдать правила, обеспечивающие сохранность трубы и изоляции. Проводить постоянный обход трубопровода, с целью контроля перемещения трубы по роликовым опорам.

Инд. № подл.	Подп. и дата	Взам. инв. №

Изм.	Коп.уч.	Лист	№ док.	Подп.	Дата

Монтаж опорно-направляющих колец ОНК.

По мере протаскивания трубопровода в защитный кожух на него монтируются опорно-направляющие кольца ОНК с частотой через 4 м. Монтаж производится на расстоянии 10-20 м от торца защитного кожуха. На входе и выходе трубной плети из защитного кожуха следует устанавливать по два ОНК на расстоянии 0,5-1,0 м во внутрь от торца кожуха.

8.13.3 Очистка полости и испытание

Работы по очистке и испытанию трубопровода выполнить в соответствии со следующими документами: СНиП III-42-80*, ВСН 005-88, ВСН 011-88, СНиП 12-04-2002, СНиП 12-03-2001.

При производстве работ по испытанию трубопроводов необходимо соблюдать требования нормативно-технической документации по безопасности. При испытании устанавливаются охранные зоны в размере 75 м в обе стороны от оси трубопровода и 600 м в направлении отрыва заглушки от торца трубопровода.

Основные работы по испытанию трубопровода выполняются в следующей последовательности:

- очистка полости трубопровода;
- испытание трубопровода водой;
- удаление воды после гидравлического испытания.

Очистка полости

Полость трубопровода до проведения испытания должна быть очищена от окалины и грата, а также от случайно попавших при строительстве внутрь трубопровода грунта, воды и различных предметов.

Согласно ВСН 011-88 п. 2.10 Очистка полости трубопровода производится промывкой с пропуском поршня разделителя в процессе заполнения водой для проведения первого этапа гидравлического испытания. Перед очистным устройством при проведении гидравлических испытаний необходимо залить воду в количестве 10-15% от объема полости очищаемого трубопровода.

Очистка полости трубопровода, также производится протягиванием очистного устройства в процессе монтажа, перед проведением первого этапа испытаний.

Испытание

Учитывая специфику прокладки трубопровода методом ГНБ, испытание рабочего трубопровода на прочность и проверку на герметичность производится гидравлическим методом в три этапа (СТН 51-4-92):

I этап

Испытанию подвергается участок, укладываемый методом ГНБ (дюкер) на монтажной площадке после сварки.

Испытательное давление должно составлять $R_{исп} = 1,5R_{раб}$ в верхней точке и не более $R_{зав}$ (по сертификату на трубу) в нижней точке.

Время выдержки трубопровода под испытательным давлением – 6 часов. После чего давление необходимо снизить до рабочего $R_{раб}$ и выдержать трубопровод под данным давлением в течение 12 часов для проверки на герметичность.

II этап

Взам. инв. №	
Подп. и дата	
Инв. №подп.	

Изм.	Коп.уч.	Лист	№ док.	Подп.	Дата

Испытанию подвергается рабочий трубопровод, уложенный в защитный кожух в скважине. Испытательное давление должно составлять $P_{исп} = 1,25P_{раб}$ в верхней точке и не более $P_{зав}$ (по сертификату на трубу) в нижней точке.

Время выдержки трубопровода под испытательным давлением – 12 часов. После чего давление необходимо снизить до рабочего $P_{раб}$ и выдержать трубопровод под данным давлением в течение 12 часов для проверки на герметичность.

III этап

Испытанию подвергается участок трубопровода, уложенный методом ГНБ совместно с прилегающими участками. В этом разделе данный этап испытания не рассматривается.

При строительстве перехода вода для проведения гидравлических испытаний используется привозная.

Удаление воды

После первого этапа испытаний вода удаляется из плетей трубопровода самотеком в отстойник. После второго этапа вода остается в трубопроводе и в последующем используется для третьего этапа испытаний.

Удаление воды выполнять продувкой с пропуском поршня-разделителя под давлением сжатого воздуха в два этапа:

- предварительный этап – удаление основного объема воды поршнем-разделителем;
- контрольный этап – окончательное удаление воды из трубопровода поршнем-разделителем.

Результаты удаления воды считаются удовлетворительными, если впереди контрольно-го поршня - разделителя нет воды, и он вышел не разрушенным. В противном случае необходимо дополнительно пропустить контрольный поршень-разделитель.

Скорость перемещения поршня-разделителя при удалении воды должна быть в пределах 3-10 км/час.

Трубопровод считается выдержавшим испытание на прочность и проверку на герметичность, если за время испытания трубопровода давление осталось неизменным, а при проверке на герметичность не обнаружены утечки. Результаты испытаний оформляются актом

8.14 Очистка полости и испытания трубопроводов

Перед вводом в эксплуатацию, после полной готовности участков трубопроводов, проводятся работы по очистке полости и испытанию трубопроводов на прочность и проверке их на герметичность.

Работы по очистке полости и испытанию проектируемого трубопровода производятся в соответствии с требованиями СП 86.13330.2014 и ВСН 011-88.

С целью предупреждения загрязнения полости и снижения затрат на последующую очистку строительными-монтажными организациями необходимо в процессе строительства принимать меры, исключая попадание внутрь трубопроводов воды, снега, грунта и посторонних предметов. Для предотвращения загрязнения полости следует установить временные заглушки: на отдельные трубы или секции (плети) при их

Инв. № подл.	Подп. и дата	Взам. инв. №							261-П-ПОС-ТЧ	552	Лист
			Изм.	Коп.уч.	Лист	№ док.	Подп.	Дата			97

длительном хранении в штабелях, на стеллажах; на концах плетей в местах технологических разрывов.

До ввода в эксплуатацию трубопроводов подрядчик должен обеспечить все операции по их очистке. При очистке полости трубопроводов или их участков необходимо удалить случайно попавшие при строительстве внутрь трубопроводов грунт, воду и различные предметы, а также рыхлый поверхностный слой ржавчины и окалины.

Очистка полости промысловых трубопроводов производится промывкой с пропуском очистных устройств в процессе сборки и сварки трубопровода в нитку с последующей продувкой воздухом.

Все работы по очистке полости и испытанию трубопроводов должны производиться в соответствии с требованиями специальной инструкции, которая составляется строительно-монтажной организацией и согласовывается с заказчиком и проектной организацией. Инструкция составляется на каждые конкретные участки трубопроводов, учитывая местные условия работ, наличие строительной техники и другие особенности производства. В инструкции предусматриваются:

- способы, параметры и последовательность выполнения работ;
- методы и средства выявления и устранения отказов (утечки, разрывы и т. п.);
- схема организации связи;
- требования пожарной, технической безопасности и указания о размерах охранной зоны.

Специальная инструкция утверждается председателем комиссии и направляется на исполнение всем участникам процесса испытаний.

Испытания на прочность и плотность производятся гидравлическим способом. Проведение гидравлического испытания и промывка при отрицательных температурах воздуха допускается только при условии предохранения трубопроводов, арматуры и приборов от замораживания.

Этапы и способ испытания определяются в зависимости от категории участков в соответствии с СП 86.13330.2014.

1. Переходы метаноопровода через водные преграды и прилегающие прибрежные участки:

- Первый этап после сварки на стапеле, на Рисп. = 1,5Рраб., продолжительность испытания – 6 часов;
- Второй этап (после укладки, но до засыпки) на Рисп. = 1,5Рраб., продолжительность испытания – 12 часов;
- Третий этап (одновременно с прилегающими участками) на Рисп. = 1,1Рраб., продолжительность испытания – 24 часа.

2. Узлы пуска и приема очистных устройств, узлы линейной запорной арматуры и примыкающие к ним участки трубопроводов длиной 100 м:

- Первый этап (после укладки и засыпки или крепления на опорах) на Рисп. = 1,25Рраб., продолжительность испытания – 24 часа;
- Второй этап (одновременно с прилегающими участками) на Рисп. = 1,1Рраб., продолжительность испытания – 24 часа;

3. Переходы через железные дороги, включая участки длиной не менее 50 м каждый по обе стороны дороги от подошвы насыпи земляного полотна или от края

Инов. №подп.	Взам. инв. №
	Подп. и дата

Изм.	Коп.уч.	Лист	№ док.	Подп.	Дата
------	---------	------	--------	-------	------

водоотводного сооружения дороги, автомобильные дороги, включая участки длиной не менее 25 м каждый по обе стороны дороги от подошвы насыпи или бровки выемки земляного полотна дороги:

– Первый этап (до укладки и засыпки или крепления на опорах) на Рисп. = 1,25Рраб., продолжительность испытания – 24 часа;

– Второй этап (одновременно с прилегающими участками) на Рисп. = 1,1Рраб., продолжительность испытания – 24 часа;

4. Переходы через болота III типа:

– Первый этап (до укладки и засыпки или крепления на опорах) на Рисп. = 1,25Рраб., продолжительность испытания – 24 часа;

– Второй этап (одновременно с прилегающими участками) на Рисп. = 1,1Рраб., продолжительность испытания – 24 часа.

Давление испытания на прочность трубопровода в целом должно быть в верхней точке (не менее Рисп. =1,1Рраб.), а в нижней точке не превышать заводского испытательного давления труб, продолжительность испытания – 24 часа.

Участок магистрального метаноопровода, подготовленный к проведению гидравлических испытаний, должен быть ограничен сферическими заглушками, рассчитанными на давление не менее испытательного. Запрещается использование линейной запорной арматуры, задвижек вантузов в качестве ограничительного элемента. Для магистрального метаноопровода допускается использование запорной арматуры, рассчитанной на рабочее давление, превышающее давление испытания в качестве ограничительного элемента.

Проведение гидравлического испытания при отрицательных температурах воздуха допускается только при условии предохранения трубопроводов, линейной арматуры и приборов от замораживания.

Проверку на герметичность участка или магистральных трубопроводов в целом производят после испытания на прочность путем снижения испытательного давления до максимального рабочего, принимаемого по проекту, и его выдержки в течение времени, необходимого для осмотра трассы, но не менее 12 часов. Трубопровод считается выдержавшим испытание на прочность и проверку на герметичность, если за время испытания на прочность давление остается неизменным, а при проверке на герметичность не будут обнаружены утечки.

При заполнении трубопроводов водой для гидравлического способа испытания из испытываемого участка должен быть полностью удален воздух поршнями-разделителями или через воздухопускные краны, устанавливаемые в местах возможного скопления воздуха.

Вода для промывки и гидравлических испытаний проектируемого трубопровода, привозится в автоцистернах. Поставщик воды для промывки и гидроиспытаний будет определен непосредственно перед началом строительства.

Сбор технической воды после гидроиспытаний проектируемых трубопроводов осуществляется в емкости с последующим вывозом специализированным автотранспортом на существующие очистные сооружения. Договор заключает Подрядная организация.

Взам. инв. №	
Подп. и дата	
Инв. №подп.	

Изм.	Коп.уч.	Лист	№ док.	Подп.	Дата

Пред запуском трубопроводов в эксплуатацию выполняется их предпусковая диагностика, включающая комплексное обследование трубопровода в целях определения его состояния.

Очистка полости трубопроводов

Чистота полости трубопроводов должна обеспечиваться на всех этапах работы с трубой: транспортировке, погрузке, разгрузке, развозке и раскладке секций по трассе, сварке секций в нитку и укладке.

С целью предупреждения загрязнения полости и снижения затрат на последующую очистку строительно-монтажным организациям необходимо в процессе строительства принимать меры, исключающие попадание внутрь трубопровода воды, снега, грунта и посторонних предметов, в том числе не разгружать трубы на неподготовленной площадке, не волочить их по земле и т.д.

Для предотвращения загрязнений полости следует установить временные заглушки:

- на отдельные трубы или секции (плети) при их длительном хранении в штабелях, на стеллажах;
- на концах плетей в местах технологических разрывов.

Закачку воды в трубопровод для промывки и испытания осуществляют через фильтры, исключающие попадание в полость трубопровода песка, ила, торфа или посторонних предметов из водоема.

До ввода в эксплуатацию полость трубопровода должна быть очищена.

При очистке полости каждого трубопровода или его участка необходимо:

- удалить случайно попавшие при строительстве внутрь трубопровода грунт, воду и различные предметы, а также поверхностный рыхлый слой ржавчины и окалины;
- проверить путем пропуска поршня проходное сечение трубопроводов и тем самым обеспечить возможность многократного беспрепятственного пропуска очистных и разделительных или других специальных устройств при эксплуатации;
- достигнуть качество очистки полости, обеспечивающее заполнение трубопровода транспортируемой средой без ее загрязнения и обводнения.

Инв. №подп.	Подп. и дата	Взам. инв. №							Лист
Изм.	Коп.уч.	Лист	№ док.	Подп.	Дата	261-П-ПОС-ТЧ		555	

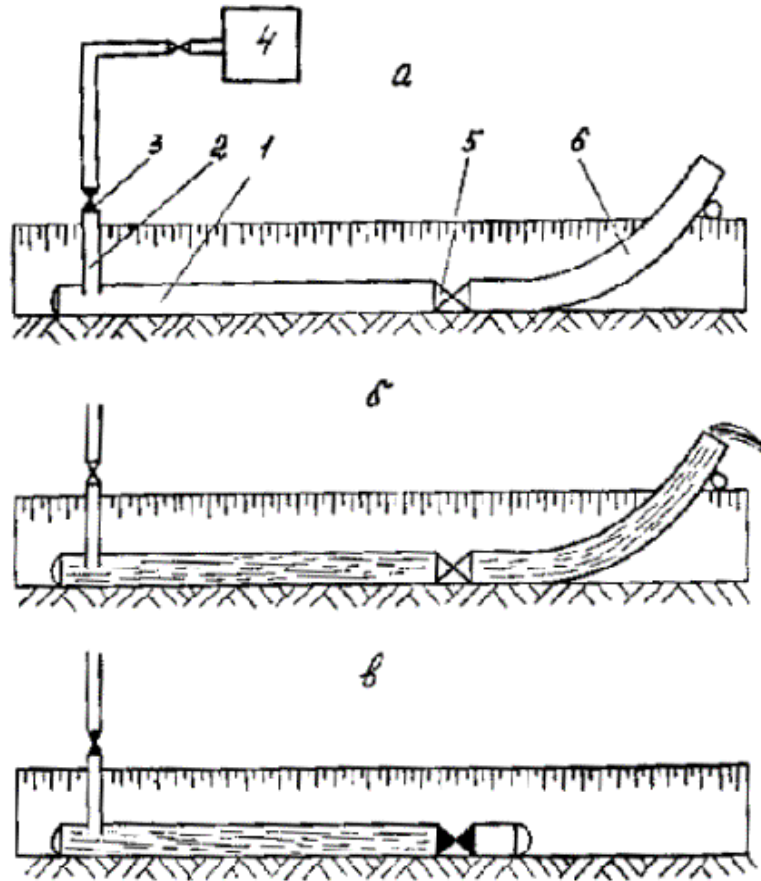


Рисунок 8.1 - Принципиальная схема промывки без пропуска очистных или разделительных устройств:

а - подготовка участка к проведению промывки; б - подача воды; в - подготовка участка к испытанию; 1 - очищаемый участок; 2 - подводящий патрубкок; 3 - кран; 4 - наполнительные агрегаты; 5 - линейная арматура; 6 - сливной патрубкок.

8.15 Защита от коррозии

Для защиты линейных трубопроводов и защитных футляров подземной прокладки от коррозии приняты трубы стальные с заводским наружным антикоррозионным покрытием усиленного типа конструкции № 2 по ГОСТ 9.602-2016 (двухслойное полимерное):

- термоплавкий полимерный слой;
- защитный слой на основе экстрадированного полиэтилена.

Изоляция сварных соединений предусмотрена в трассовых условиях на основе термоусаживающихся лент с термоплавким клеем.

Запорная арматура, подземного исполнения, поставляется с заводским наружным антикоррозионным покрытием и приварными катушками.

Надземные участки трубопроводов на узлах пуска и приема СОД подлежат защите от атмосферной коррозии. Для защиты от атмосферной коррозии на поверхность надземных частей трубопроводов наносится покрытие, обеспечивающее долговременную защиту от атмосферной коррозии стальных трубопроводов, эксплуатирующихся в условиях открытой промышленной атмосферы и умеренного

Изм.	Коп.уч.	Лист	№ док.	Подп.	Дата	
Инва. №подп.	Подп. и дата	Взам. инв. №				

климата (тип атмосферы по ГОСТ 15150-69 – II (промышленная), условия эксплуатации по ГОСТ 15150-69 – У). Перед нанесением антикоррозионного покрытия трубопроводы должны быть очищены от грязи и ржавчины.

Перекачиваемый по проектируемому метаноопроводу продукт не агрессивен. Защита от внутренней коррозии предусмотрена применением стальных коррозионностойких труб, толщина стенки принята с учетом запаса на коррозию, дополнительная защита от внутренней коррозии не требуется.

Для защиты от почвенной коррозии проектом предусмотрена электрохимзащита линейных трубопроводов подземной прокладки (подробнее решения по ЭХЗ рассмотрены в томе 261-П-ИЛОЗ).

8.1 Описание системы диагностики состояния трубопровода

Линейная часть трубопроводов является геотехнической системой, для определения технического состояния которой необходимы изучение и регулярное наблюдение не только за телом трубопровода, но и за климатической, техногенной и демографической ситуацией вдоль трассы.

Надежность, безопасность и безаварийность работы трубопроводов обеспечивается на стадии проектирования путем выбора трассы, материалов, комплектующих, основных технических решений, методов и технологии строительства.

Аттестация состояния и параметров трубопроводов осуществляется на стадии строительства, испытаний и приемки путем пооперационного контроля, и технадзора за качеством строительно-монтажных работ. Эти данные являются исполнительной базой для диагностики и прогнозирования состояния линейной части.

Для выполнения диагностического обследования трубопровода следует использовать методики и аппаратуру, регламентируемые для этих целей действующей нормативно-технической документацией.

В связи с тем, что в проектной документации приняты стальные трубы с наружным покрытием заводского нанесения, необходимо контролировать сплошность наружного покрытия трубопровода. Сплошность наружного покрытия контролируется на всей поверхности труб перед укладкой трубопровода в траншею. Контроль сплошности осуществляется согласно ГОСТ Р 51164-98 искровым дефектоскопом при напряжении 5 кВ на 1 мм толщины покрытия.

Контроль сплошности защитного покрытия на уложенном и засыпанном трубопроводе проводят с использованием искателей повреждений АНПИ, УДИП-1М не ранее, чем через две недели после засыпки.

Определение дефектов изоляционного покрытия производится с помощью приборов типа АППИ, УКИ, ПКИ, УДИП и др. Толщину защитного покрытия определяют с помощью толщиномеров МТ-10НЦ и МТ-50НЦ. Адгезию покрытия к металлу труб измеряют с помощью адгезиметров.

Перед пуском трубопровода в эксплуатацию необходимо провести предпусковую внутритрубную диагностику на потенциально опасных участках (переходы через коммуникации, автодороги, естественные преграды) с целью выявления, идентификации развивающихся дефектов основного металла и сварных швов. На

Инва. №подп.	Подп. и дата	Взам. инв. №

Изм.	Коп.уч.	Лист	№ док.	Подп.	Дата

данных участках трубопроводов провести акустико-эмиссионную диагностику (АЭ). В случае выявления АЭ-диагностикой дефектных участков провести дополнительно контроль одним из неразрушающих методов: ультразвуковым, рентгеновским или др.

В процессе эксплуатации трубопроводы испытывают коррозионные и механические воздействия со стороны перекачиваемого продукта и окружающей среды. Для предотвращения и прогнозирования аварий обязательным условием является выполнение диагностики технического состояния трубопроводов.

В процессе эксплуатации также ведется постоянное наблюдение и контроль за состоянием трубопроводов:

- обзорные наблюдения, регулярный осмотр трасс путевыми обходчиками, в том числе аэрофотосъемки, оптический и лазерный мониторинг утечек продукта и др.;
- периодический диагностический контроль всей длины трасс различными методами, в том числе пропуском очистного и диагностического снаряда внутри трубопровода с целью определения мест возможного возникновения отказов и углубленный контроль выявленных потенциально опасных мест;
- прогнозирование остаточного ресурса работы трубопроводов.

По результатам диагностирования составляются графики планово-предупредительных ремонтов, что обеспечивает длительную и безаварийную эксплуатацию.

Схема исследований, периодичность, методика проведения должны зависеть от фактического состояния труб и условий эксплуатации, агрессивности внешней среды.

Наибольшее внимание необходимо уделять контролю состояния трубопроводов на участках с избыточным увлажнением (болота, реки), а также в потенциально аварийных местах:

- места сварных соединений;
- места дополнительного обводнения почв и грунтов, являющихся наиболее опасными для трубопровода;
- места образования промоин и оврагов вдоль труб;
- места работы техники, где не исключена возможность наезда ее на трубопровод.

Реализация проектных решений позволит своевременно и правильно оценить техническое состояние трубопроводов, определить наиболее изношенные участки, спланировать выполнение выборочного ремонта аварийно-опасных участков и существенно снизить затраты на ликвидацию.

8.2 Монтаж воздушных линий электропередачи

До начала сборки опоры производят развозку и выкладку деталей опоры на пикетах, проверку стоек, приставок и других деталей опоры на соответствие нормам. При необходимости дефекты должны быть устранены, отбракованные элементы заменены. Площадка для сборки и монтажа опор должна быть очищена и спланирована.

Установку опор в сверленные котлованы производить автокраном. Разрыв во времени между разработкой скважин и установкой в них опор не должен превышать более одной смены.

Инва. №подг.	Подп. и дата	Взам. инв. №

Изм.	Коп.уч.	Лист	№ док.	Подп.	Дата	261-П-ПОС-ТЧ	558	Лист
								103

Раскатку проводов выполняют с помощью трактора и раскаточного устройства с укладкой проводов на землю. Работы выполняют в следующей последовательности:

- снимают с барабана обшивку, проводят внешний осмотр провода барабана;
- краном устанавливают барабаны с проводом на раскаточное устройство таким образом, чтобы провода при раскатке сходили сверху, барабаны должны вращаться свободно;
- трактор с раскаточным устройством располагают на расстоянии 15-20 м от опоры по створу ВЛ;
- с барабанов вручную отматывают по 20-30 м проводов, концы которых крепят к опоре;
- начинают движение механизма, раскатывая провод вдоль трассы.

Скорость движения трактора не должна превышать 5 км/час.

Подъем провода на опору выполнять вручную с помощью блочка и веревки. Один линейный электромонтажник поднимается на опору с веревкой, укладывает ее на канавку головки изолятора, направленную вдоль линии, и опускает оба конца веревки на землю. Второй электромонтажник выполняет подъем провода и должен находиться на земле за проекцией поднимаемого провода.

Натяжку проводов производят блоками, трактором или лебедкой, или отдельно каждый провод, или сразу три провода.

Натяжку одного провода выполняют тяговым механизмом с использованием монтажного троса, прикрепляемого к проводу монтажным зажимом.

Натяжку трех проводов одновременно осуществляют с помощью специального монтажного приспособления, при этом необходимо следить за тем, чтобы натяжения в трех проводах были равными, зависящими от правильности установки монтажных зажимов.

Визирование проводов необходимо выполнять в соответствии с ведомостью визируемых пролетов и монтажными кривыми (таблицами) стрел провеса, приведенными в проекте ВЛ. Фактическая стрела провеса провода не должна отличаться от проектной величины более чем на ±5 %.

Закрепление проводов начинают выполнять на опорах тшашечными и концевыми зажимами, а затем переходят к закреплению на промежуточных опорах.

Прокладка кабельных вставок осуществляется сматыванием кабеля с барабана, установленного на козлах-домкратах, вдоль траншеи и после чего опусканием на дно разработанной траншеи. Кабель сматывают с барабана вращением последнего двумя рабочими. Вращение барабана за счет натяжения кабеля недопустимо.

По окончании всех строительно-монтажных работ выполнить рекультивацию земли.

Все строительно-монтажные работы должны выполняться согласно проекту производства работ и типовым технологическим картам, СП 76.13330.2016 Актуализированная редакция СНиП 3.05.06-85 «Электротехнические устройства» с соблюдением требований техники безопасности и пожарной безопасности.

Работы производить в соответствии с требованиями СНиП 12-03-2001 - «Безопасность труда в строительстве. Часть 1. Общие требования»; СНиП 12-04-2002 - «Безопасность труда в строительстве. Часть 2. Строительное производство»,

Инв. №подл.	Подп. и дата	Взам. инв. №

Изм.	Коп.уч.	Лист	№ док.	Подп.	Дата	261-П-ПОС-ТЧ	559	Лист
								104

Правилами по охране труда в строительстве, утвержденных Приказом Минтруда и социальной защиты РФ №336н от 01.06.2015г.

8.3 Монтаж систем электроснабжения и автоматизации

Для обеспечения электроэнергией проектируемых электроприёмников проектной документацией предусмотрено подключение проектируемой БКЭС УЗА №2 от двух линий ВЛ 10 кВ, проектируемой БКЭС УЗА №1 от двух линий ВЛ 0,4кВ. Прокладка кабельных линий предусматривается в земле в полимерных трубах.

ВРУ 0,4 кВ БКЭС выполнены двухсекционными с двумя вводами и системой АВР.

Выключатели выбраны с учётом коммутационной способности, электродинамической и термической стойкости (не менее 10 кА в течение 1...3 сек). Схема АВР выполнена на базе микропроцессорной техники.

В ВРУ 0,4 кВ БКЭС предусмотрены следующие виды защит и автоматики:

- защита сборных шин 0,4 кВ от перегрузки и коротких замыканий осуществляется автоматическими выключателями ввода оборудованными электронными расцепителями;
- защита отходящих линий 0,4 кВ от токов КЗ и перегрузки осуществляется автоматическими выключателями;
- защита цепей управления и цепей сигнализации осуществляется автоматическими выключателями;
- во вводных шкафах 0,4 кВ предусмотрен релейный и приборный контроль напряжения до ввода и на секции шин.

Управление электроприводами задвижек осуществляется по месту, с корпуса задвижек.

Учет электроэнергии предусматривается на вводах ВРУ 0,4 кВ БКЭС путем установки счетчиков коммерческого учета электрической энергии.

В соответствии с расчетными нагрузками для электроснабжения потребителей проектной документацией предусматривается установка трансформаторов в БКЭС мощностью:

- для УЗА №2- БКЭС 2х25кВА;
- для УЗА №3- БКЭС 25кВА;
- для УЗА №4- БКЭС 25кВА;
- для УЗА №5- БКЭС 25кВА;
- для УЗА №6- БКЭС 25кВА;
- для узла приема СОД ПК520+90- БКЭС 25кВА.

Кабельные линии выполняются так, чтобы в процессе монтажа и эксплуатации было исключено возникновение в них опасных механических напряжений и повреждений, для чего:

- кабели укладываются с запасом по длине, достаточным для компенсации возможных смещений почвы и температурных деформаций самих кабелей и

Инв. №подг.	Подп. и дата	Взам. инв. №

Изм.	Коп.уч.	Лист	№ док.	Подп.	Дата	261-П-ПОС-ТЧ	560	Лист
								105

конструкций, по которым они проложены; укладывать запас кабеля в виде колец (витков) запрещается;

- кабели, проложенные горизонтально по конструкциям, стенам, перекрытиям и т. п., жестко закрепляются в конечных точках, непосредственно у концевых заделок, с обеих сторон изгибов;

- кабели, проложенные вертикально по конструкциям и стенам, закрепляются так, чтобы была предотвращена деформация оболочек и не нарушались соединения жил под действием собственного веса кабелей;

- конструкции, на которые укладываются кабели, выполнены таким образом, чтобы была исключена возможность механического повреждения оболочек кабелей; в местах жесткого крепления оболочки этих кабелей предохранены от механических повреждений и коррозии при помощи эластичных прокладок;

- кабели, расположенные в местах, где возможны механические повреждения (передвижение автотранспорта, механизмов и грузов, доступность для посторонних лиц), защищены по высоте не менее, чем 2 м от уровня земли;

- кабели прокладываются на расстоянии от нагретых поверхностей, предотвращающем нагрев кабелей выше допустимого, при этом предусматривается защита кабелей от прорыва горячих веществ в местах установки задвижек и фланцевых соединений.

В каждом направлении кабельной трассы предусматривается запас емкости более 15% общей емкости коробов.

Кабельные линии выполняются так, чтобы в процессе монтажа и эксплуатации было исключено возникновение в них опасных механических напряжений и повреждений

Монтажные работы необходимо выполнять с использованием средств малой механизации, механизированного и электрифицированного инструмента и приспособлений.

Работы по монтажу систем электроснабжения и автоматизации должны производиться в соответствии с утвержденной проектно-сметной документацией, проектом производства работ (ППР), а также с технической документацией предприятий-изготовителей.

Перед началом СМР должна быть произведена приемка строительной и технологической готовности объекта к монтажу систем автоматизации с оформлением акта готовности объекта к производству работ по монтажу систем автоматизации, оборудование передано в монтаж с оформлением соответствующего акта. СМР проводятся в сроки, установленные графиком ППР. Приемку строительной и технологической готовности к монтажу систем автоматизации следует осуществлять поэтапно по отдельным законченным частям объекта (операторское помещение, технологические блоки, узлы и т.д.)

Перед прокладкой кабеля проверяется состояние кабеля на барабанах.

В специализированных помещениях, предназначенных для систем электроснабжения и автоматизации, а также в производственных помещениях в местах, предназначенных для монтажа приборов и средств систем электроснабжения и автоматизации, должны быть закончены строительные и отделочные работы.

К началу монтажа систем автоматизации на технологическом, сантехническом и других видах оборудования, на трубопроводах должны быть установлены:

Инд. №подг.	Взам. инв. №
	Подп. и дата

Изм.	Коп.уч.	Лист	№ док.	Подп.	Дата

– закладные и защитные конструкции для монтажа первичных приборов. Закладные конструкции для установки отборных устройств давления, расхода и уровня должны заканчиваться запорной арматурой;

– приборы и средства автоматизации, встраиваемые в трубопроводы, воздухопроводы и аппараты;

– установлено оборудование и проложены магистральные и разводящие сети для обеспечения приборов и средств автоматизации электроэнергией и энергоносителями;

– проложена канализационная сеть для сбора стоков от дренажных трубных проводок систем автоматизации;

– выполнена заземляющая сеть.

Работы по монтажу следует выполнять индустриальным методом с использованием средств малой механизации, механизированного и электрифицированного инструмента и приспособлений.

Работы по монтажу систем электроснабжения и автоматизации должны осуществляться в два этапа: на первом этапе следует выполнять:

– заготовку монтажных конструкций, узлов и блоков, элементов электропроводок и их укрупнительную сборку вне зоны монтажа;

– проверку наличия закладных конструкций, проемов, отверстий в строительных конструкциях и элементах зданий, закладных конструкций и отборных устройств на технологическом оборудовании и трубопроводах, наличия заземляющей сети;

– разметку трасс и установку опорных и несущих конструкций для электрических и трубных проводок, исполнительных механизмов, приборов.

На втором этапе необходимо выполнять:

– прокладку трубных и электрических проводок по установленным конструкциям;

– установку щитов, штативов, пультов, приборов и средств автоматизации, подключение к ним трубных и электрических проводок, индивидуальные испытания.

Окончанием работ по монтажу является завершение индивидуальных испытаний оборудования с оформлением комплекта исполнительной документации. После окончания пуско-наладочных работ проводится комплексное испытание систем автоматизации.

Монтаж электрооборудования и кабельных сетей следует выполнять согласно действующим нормативным документам для данного класса помещений.

В процессе монтажа обязательно ведение журнала производства работ, составление актов приемки оборудования в монтаж, актов на скрытые работы, окончание монтажных работ и т.д., согласно СП 48.13330.2019 .

При протаскивании через трубы кабеля должен применяться специальный чулок, за который привязывается тяговый трос или веревка. При больших тяговых усилиях тяговый трос прикрепляется непосредственно к жилам кабеля, с которых предварительно снимается изоляция.

В горизонтальных трубопроводах кабели должны прокладываться без креплений, свободно, без натяжения. В вертикальных трубопроводах кабели должны

Взам. инв. №	Подп. и дата	Инв. № подл.				
			Изм.	Коп.уч.	Лист	№ док.

8.5 Перечень мероприятий по защите строительных конструкций и фундаментов от разрушения

Конструкции проектируемых сооружений удовлетворяют требованиям по несущей способности (прочность и жесткость) на период транспортировки, монтажа, эксплуатации.

Все применяемые материалы сертифицированы.

Металлоконструкции изготавливаются в соответствии с требованиями ГОСТ 23118-2019 Конструкции стальные строительные. Общие технические условия и СП 53-101-98 «Изготовление и контроль качества стальных строительных конструкций».

Материалы стальных конструкций должны соответствовать требованиям СП 16.13330.2017, бетонных и железобетонных конструкций - СП 63.13330.2018.

Для защиты строительных конструкций от коррозии производится окраска лакокрасочными материалами по СП 28.13330.2017.

Стальные конструкции, эксплуатируемые на открытом воздухе, покрыть двумя слоями грунт-эмали (общая толщина покрытия - 140-160 мкм).

Перед нанесением антикоррозионных покрытий все металлические поверхности необходимо обезжирить, очистить от окислов, ржавчины и пыли, и осушить. Степень очистки металлических конструкций перед нанесением защитных покрытий выше уровня земли - 3, ниже уровня земли - 2.

Для защиты от коррозии металлические сваи на глубину промерзания (1,5 м) покрыть грунт-эмалью с противопучинистыми свойствами в 2 слоя (общая толщина покрытия - 140-160 мкм).

Поверхность сваи ниже глубины сезонного промерзания-оттаивания не окрашивается, для улучшения сцепления.

Внутреннюю полость свай заполнить бетоном кл. В7,5 до сезонного промерзания (1,5 м), остальную часть сваи до отметки +0,200 заполнить бетоном класса В15.

Для защиты остальных металлоконструкций, соприкасающихся с грунтом применить битумно-полимерные или резинобитумные мастики слоем не менее 3 мм.

Применение антикоррозионных покрытий альтернативных составов осуществляется по согласованию с проектной организацией.

Сварку выполнять по ГОСТ 5264-80 электродами Э42А по ГОСТ 9467-75 «Электроды покрытые металлические для ручной дуговой сварки конструкционных и теплоустойчивых сталей. Типы». Высоту швов принимать по наименьшей толщине свариваемых элементов. Сварные швы выполнять по ГОСТ 5264-80 «Ручная дуговая сварка. Соединения сварные. Основные типы, конструктивные элементы и размеры», ГОСТ 14098-2014 «Соединения сварные арматуры и закладных изделий железобетонных конструкций». Сварочные материалы должны иметь сертификаты и удовлетворять требованиям государственных стандартов или технических условий.

Производство работ вести согласно указаниям СП 45.13330.2017, СП 70.13330.2012; СП 28.13330-2017; СНиП 12-04-2002 часть 2; Правила противопожарного режима РФ; МДС 53-1.2001; СП 53-101-98.

Для производства работ при отрицательной температуре руководствоваться СП 70.13330.2012.

При обнаружении дефектов или повреждений строительных конструкций,

Изм.	Коп.уч.	Лист	№ док.	Подп.	Дата	Взам. инв. №	Подп. и дата
							Инд. №подп.

трубопроводов, инженерных систем необходимо привлекать специализированные организации для оценки технического состояния и инструментального контроля состояния строительных конструкций и инженерных систем с составлением Заключений (актов) и рекомендаций по дальнейшей эксплуатации.

8.6 Производство работ в зимнее время

Для районов с глубиной промерзания 0,4 м и более в ППР должны предусматриваться мероприятия по предохранению грунта от промерзания (рыхление поверхностного слоя, снежный валик, утепление древесными остатками и др.). Для сокращения продолжительности оттаивания мерзлого грунта в теплое время необходимо к периоду установления положительных температур удалить с полосы будущей траншеи снег, моховой покров, порубочные остатки.

Разработка мерзлого грунта осуществляется с рыхлением сменными рабочими органами к одноковшовым экскаваторам — зубьями-рыхлителями и захватно-клевцевыми рабочими органами.

Отвалы, предназначенные для использования в зимний период, необходимо отсыпать высотой, превышающей глубину их возможного сезонного промерзания, и защищать теплоизолирующими покрытиями из местных (мох, торф, снег и др.) или искусственных (полимерные пены) материалов.

Для обеспечения сохранности изоляционного покрытия, а также создания наиболее благоприятных условий для укладки труб изоляционно-укладочные работы зимой следует производить так, чтобы трубные секции или плети опускались в свежееотрытую траншею. Недопустимо оставлять зимой на длительное время изолированные трубы на берме траншеи. Поэтому комплексное выполнение сварочных и изоляционно-укладочных работ является основным условием зимней прокладки трубопроводов. Операции по подготовке траншей, укладке трубопровода и обратной засыпке при этом выполняют одну за другой без перерыва во времени. Трубопровод в траншею при отрицательных температурах следует опускать с особой осторожностью, учитывая пониженные пластические свойства изоляции и материала труб. Во избежание обвалов снега в траншею при укладке трубопровода рабочую зону предварительно очищают от снега. Не уложенный в траншею трубопровод, во избежание его примерзания к грунту на берме или вмерзания в снег, укладывают на высокие лежки (деревянные подкладки) или земляные призмы.

При раздельном способе производства изоляционно-укладочных работ очистку, огрунтовку и изоляцию трубопровода разрешается производить при температуре окружающего воздуха не ниже чем минус 30 °С, а укладку изолированного трубопровода и обратную засыпку - не ниже минус 20 °С.

Изм.	Коп.уч.	Лист	№ док.	Подп.	Дата
Инва. №подг.	Подп. и дата	Взам. инв. №			

						261-П-ПОС-ТЧ	566	Лист
								111

9 ПЕРЕЧЕНЬ ОСНОВНЫХ ВИДОВ СТРОИТЕЛЬНЫХ И МОНТАЖНЫХ РАБОТ, ОТВЕТСТВЕННЫХ КОНСТРУКЦИЙ, УЧАСТКОВ СЕТЕЙ ИНЖЕНЕРНО-ТЕХНИЧЕСКОГО ОБЕСПЕЧЕНИЯ, ПОДЛЕЖАЩИХ ОСВИДЕТЕЛЬСТВОВАНИЮ С СОСТАВЛЕНИЕМ СООТВЕТСТВУЮЩИХ АКТОВ ПРИЕМКИ ПЕРЕД ПРОИЗВОДСТВОМ ПОСЛЕДУЮЩИХ РАБОТ И УСТРОЙСТВОМ ПОСЛЕДУЮЩИХ КОНСТРУКЦИЙ

В процессе строительства должна выполняться оценка выполненных работ, результаты которых влияют на безопасность объекта, но в соответствии с принятой технологией становятся недоступными для контроля после начала выполнения последующих работ, а также выполненных строительных конструкций и участков инженерных сетей, устранение дефектов которых, выявленных контролем, невозможно без разборки или повреждения последующих конструкций и участков инженерных сетей. В указанных контрольных процедурах могут участвовать представители соответствующих органов государственного надзора, авторского надзора, а также, при необходимости, независимые эксперты. Исполнитель работ не позднее, чем за три рабочих дня извещает остальных участников о сроках проведения указанных процедур.

Исполнитель работ обязан оформить соответствующую исполнительную документацию по факту выполнения скрытых работ до начала выполнения последующего этапа работ.

При обнаружении в результате поэтапной приемки дефектов работ, конструкций, участков инженерных сетей соответствующие акты должны оформляться только после устранения выявленных дефектов.

Запрещается выполнение последующих работ при отсутствии актов освидетельствования предшествующих скрытых работ во всех случаях.

Застройщик (заказчик) может потребовать повторного освидетельствования после устранения выявленных дефектов.

В случаях, когда последующие работы должны начинаться после перерыва более чем в 6 месяцев с момента завершения поэтапной приемки, перед возобновлением работ эти процедуры следует выполнить повторно с оформлением соответствующих актов.

Освидетельствование скрытых работ и составление акта в случаях, когда работы должны начинаться после перерыва, следует производить непосредственно перед производством последующих работ.

В случае не подтверждения выполненных скрытых работ со стороны представителя строительного контроля, на объекте, подрядчик обязан устранить нарушения, выявленные при приемке и предъявить их для повторной приемки.

Акты освидетельствования оформляются по образцу, приведенному в приложениях к Требованиям к составу и порядку ведения исполнительной документации при строительстве, реконструкции, капитальном ремонте объектов капитального строительства и требования, предъявляемые к актам освидетельствования работ, конструкций, участков сетей инженерно-технического

Взам. инв. №	
Подп. и дата	
Инв. № подл.	

Изм.	Коп.уч.	Лист	№ док.	Подп.	Дата

обеспечения, утвержденным приказом Федеральной службы по экологическому, технологическому и атомному надзору от 26 декабря 2006 г. № 1128:

- акт освидетельствования геодезической разбивочной основы объекта строительства – приложение 1;
- акты разбивки осей объекта строительства на местности – приложение 2;
- акт освидетельствования скрытых работ – приложение 3. Акт освидетельствования скрытых работ должен составляться на завершённый процесс, выполненный самостоятельным подразделением исполнителей;
- акт освидетельствования ответственных конструкций, устранение выявленных в процессе проведения строительного контроля недостатков, в которых невозможно без разборки или повреждения других строительных конструкций и участков сетей инженерно-технического обеспечения (далее – ответственные конструкции), – приложение 4;
- акт освидетельствования участков сетей инженерно-технического обеспечения, устранение выявленных в процессе проведения строительного контроля недостатков в которых невозможно без разборки или повреждения других строительных конструкций и участков сетей инженерно-технического обеспечения – приложение 5;

Примерный перечень видов скрытых работ:

- геодезические работы:

- 1) приемка и передача результатов геодезической разбивочной основы для строительства зданий, сооружений, прокладки трасс линейных объектов;
- 2) приемка и передача результатов геодезических работ наружных сетей с исполнительной схемой;

- земляные работы:

- 3) освидетельствование разбивки земляных работ, обследование грунтов для отсыпки насыпей и обратных засыпок котлованов и траншей;
 - 4) освидетельствование качества грунтов оснований фундаментов и глубины заложения фундаментов;
 - 5) соблюдение технологии при послойном уплотнении грунта (достижение проектных плотностей, толщины каждого отсыпанного и уплотняемого слоя);
 - 6) подготовка оснований насыпи;
 - 7) проверка соответствия проекту размеров траншей;
 - 8) присыпка наружных и подземных трубопроводов и кабельных сетей.
 - 9) выполнение защитных мероприятий при строительстве на просадочных и набухающих грунтах, на болотах;
- линейные трубопроводы:
- 10) разбивка осей;
 - 11) сварочные работы;
 - 12) антикоррозийная защита металлоконструкций;
 - 13) монтаж трубопроводов;
 - 14) антикоррозийная изоляция труб;
 - 15) испытания трубопроводов;
 - 16) присыпка вручную наружных подземных трубопроводов;

Инд. № подл.	Взам. инв. №
	Подп. и дата

Изм.	Коп.уч.	Лист	№ док.	Подп.	Дата

В процессе строительства должна выполняться оценка выполненных работ, результаты которых влияют на безопасность объекта, но в соответствии с принятой технологией становятся недоступными для контроля после начала выполнения последующих работ, а также выполненных строительных конструкций и участков инженерных сетей, устранение дефектов которых, выявленных контролем, невозможно без разборки или повреждения последующих конструкций и участков инженерных сетей. В указанных контрольных процедурах могут участвовать представители соответствующих органов государственного надзора, авторского надзора, а также, при необходимости, независимые эксперты. Исполнитель работ не позднее, чем за три рабочих дня извещает остальных участников о сроках проведения указанных процедур.

Перечень актов скрытых работ может корректироваться в зависимости от методов производства работ и требований Заказчика. Акты на скрытые работы могут также составляться на другие виды работ, определяемые нормативными документами, проектом производства работ, требованиями заказчика, если предыдущие скрываемые последующими работами функционально могут повлиять на качественные показатели строительства или эксплуатации объекта на последующих этапах.

Инв. № подл.	Подп. и дата	Взам. инв. №							261-П-ПОС-ТЧ	569	Лист
			Изм.	Коп.уч.	Лист	№ док.	Подп.	Дата			114

10 ПРЕДЛОЖЕНИЕ ПО ОБЕСПЕЧЕНИЮ КОНТРОЛЯ КАЧЕСТВА СТРОИТЕЛЬНЫХ И МОНТАЖНЫХ РАБОТ, А ТАКЖЕ ПОСТАВЛЯЕМЫХ НА ПЛОЩАДКУ И МОНТИРУЕМЫХ ОБОРУДОВАНИЯ, КОНСТРУКЦИЙ И МАТЕРИАЛОВ

Для обеспечения высокого качества строительно-монтажных работ необходимо внедрить эффективную систему обеспечения, управления и контроля качества на всех стадиях: организационно-технические мероприятия, закупка, строительство и ввод в эксплуатацию построенных объектов, как в организации заказчика проекта, так и в организации генерального подрядчика и субподрядных организациях.

Требования к высокому качеству строительства закономерны и неизбежны, так как с ними тесно связаны такие важные эксплуатационные характеристики, как безопасность, долговечность, экономичность и удобство эксплуатации.

Контроль качества работ осуществляется путем систематического наблюдения и проверки соответствия выполняемых работ требованиям проекта и соответствующей видам работ нормативно-технической документации.

Контроль качества осуществляется:

- представителями заказчика и группы управления проектом (техническим надзором за строительством);
- персоналом подрядных строительных организаций (инженерно-техническими работниками, непосредственно руководящими производством работ, бригадирами и звеньевыми, строительной лабораторией, геодезической службой), а также комиссиями внутреннего контроля, назначенными руководителем подрядной организации;
- представителями проектных организаций (авторским надзором).

Помимо этого контроль качества строительства осуществляется представителями органов государственного контроля и надзора и представителями вышестоящих организаций заказчика и подрядчика, инспектирующими строительство.

Замечания представителей технического надзора заказчика и авторского надзора документируются. Факты устранения дефектов по замечаниям этих представителей документируются с их участием.

При отсутствии документов о качестве, маркировке, нарушении сохранности упаковки необходимо провести испытания материалов и изделий для оценки возможности их использования.

Контроль качества строительства объектов производится в сроки:

- персоналом подрядных строительных организаций и представителями заказчика ежедневно;
- представителями проектных организаций – в сроки, определенные договором на авторский надзор.

На объектах строительства надлежит:

- вести общий журнал работ, специальные журналы по отдельным видам работ (журнал работ по монтажу строительных конструкций, журнал сварочных работ, журнал антикоррозионной защиты сварных соединений, журнал замоноличивания монтажных стыков и узлов и другие журналы), перечень которых устанавливается

Взам. инв. №		Подп. и дата		Инв. № подл.		261-П-ПОС-ТЧ	570	Лист	
Изм.	Коп.уч.	Лист	№ док.	Подп.	Дата				

заказчиком по согласованию с генподрядчиком и субподрядными организациями, журнал авторского надзора проектных организаций (при его наличии);

- составлять акты освидетельствования скрытых работ, промежуточной приемки, ответственных конструкций, испытаний и опробования оборудования, систем, сетей и устройств;

- оформлять исполнительную документацию- комплект рабочих чертежей с подписями о соответствии выполняемых в натуре работ этим чертежам или с внесенными в них по согласованию с проектной организацией изменениями, сделанными лицами, ответственными за производство строительных работ.

При контроле и приемке работ проверяются:

- соответствие применяемых примененных материалов, изделий и конструкций требованиям проекта, государственным стандартам, строительным нормам и правилам, техническим условиям;

- соответствие состава и объема выполненных работ проекту;

- степень соответствия контролируемых физико-механических, геометрических и других показателей требованиям проекта;

- своевременность и правильность оформления производственной документации;

- устранение недостатков отмеченных в журналах работ в ходе контроля и надзора за выполнением работ.

10.1 Технический и инспекционный надзор

Целью технического надзора за качеством работ является контроль за обеспечением всех проектных и технологических решений, применением современной нормативной базы, а также внедрением передовых методов и средств инструментального контроля. Технический надзор должен осуществляться на всех объектах и этапах работ – от экспертизы проектов до испытания объекта и пуска его в эксплуатацию. Технический надзор осуществляется службой технадзора заказчика.

Инспекционный надзор выполняется на всех стадиях производства работ, начиная с экспертизы проектной документации, с целью проверки эффективности и результативности ранее выполненных производственного контроля и технического надзора. Инспекционный надзор проводится периодически и выборочно территориальными органами Ростехнадзора России. Строительный контроль за качеством работ производится согласно статьям 53, 54 Градостроительного Кодекса. В проведении инспекционного надзора должны участвовать и представители проектной организации (авторский надзор).

Строительный контроль за качеством строительства может включать следующие виды деятельности:

- анализ проектной документации на контролепригодность проектных решений;

- проверка на соответствие нормам, правилам (в т.ч. проектным решениям), документации на оборудование и материалы; спецификаций на оборудование и материалы, а также документального подтверждения функционирования системы обеспечения качества на заводах-изготовителях;

Инв. № подл.	Подп. и дата	Взам. инв. №							Лист
Изм.	Коп.уч.	Лист	№ док.	Подп.	Дата	261-П-ПОС-ТЧ		116	

- контроль за проведением Подрядчиком входного контроля качества материалов, изделий и оборудования, поступающих на объекты строительства и места складирования;
- проверка готовности строительно-монтажных организаций к выполнению работ по реализации проекта;
- проверка соответствия процесса производства работ, качества работ и выявление отклонений (далее - "несоответствий") от проекта, нормативных документов и технических регламентов;
- осуществление приемки скрытых работ с оформлением соответствующей документации или соответствующих разрешений;
- проведение в рамках строительного контроля сплошного или выборочного контроля качества работ Подрядчика с использованием визуального, инструментальных и физических методов контроля;
- проведение испытаний материалов, используемых при строительстве, на соответствие спецификациям изготовителя;
- взаимосвязь с разработчиком проекта при необходимости внесения изменений в проект и согласование, вносимых Проектантом, изменений в проект;
- координация деятельности служб качества подрядных организаций;
- подтверждение объемов работ, выполненных Подрядчиком.

Контроль качества подготовительных работ следует осуществлять путем систематического наблюдения и проверки соответствия выполняемых работ требованиям проектной документации.

10.2 Производственный контроль

Производственный контроль проводится с целью обеспечения требуемого качества выполнения отдельных технологических операций в соответствии с требованиями проекта, действующей нормативно-технической документации, технологических карт и своевременной корректировки выполнения этих операций в случае выхода контролируемых параметров за допустимые пределы. Производственный контроль качества осуществляется соответствующими службами подрядной организации. Производственный контроль выполняется непрерывно в течении всего производственного процесса и включает две стадии: входной и операционный контроль. К выполнению СМР и их контролю допускаются работники прошедшие соответствующую подготовку, обучение и имеющие квалификационное удостоверение и аттестационные документы на право проведения соответствующих их профилю работ.

Производственный контроль качества строительно-монтажных работ должен включать:

- входной контроль рабочей документации, конструкции, изделий, материалов и оборудования;
- операционный контроль отдельных строительных процессов или производственных операций;
- приемочный контроль строительно-монтажных работ.

Взам. инв. №	Подп. и дата	Инв. № подл.							261-П-ПОС-ТЧ	572	Лист
			Изм.	Коп.уч.	Лист	№ док.	Подп.	Дата			117

При входном контроле рабочей документации должна производиться проверка её комплектности и достаточности содержащейся в ней технической информации для производства работ, обоснованности принятых проектных решений. При входном контроле строительных конструкций, изделий и материалов следует проверять внешним осмотром и инструментально соответствие их требованиям стандартов, паспортов, сертификатов, рабочей документации и других нормативных документов. По результатам входного контроля оформляются: журнал регистрации результатов входного контроля и акт входного контроля качества. Входной контроль качества конструкций, материалов и оборудования перед началом и в процессе строительства должен осуществлять подрядчик при непосредственном участии технического надзора заказчика и, при необходимости, авторского надзора проектировщика и эксплуатационных организаций.

Каждая партия труб должна иметь сертификат завода-изготовителя, в котором указывается номер заказа, технические условия или ГОСТ, по которому изготовлены трубы, размер труб и их количество в партии, результаты гидравлических и механических испытаний, химический состав.

Все детали, узлы трубопровода и элементы запорной арматуры должны иметь технические паспорта (ВСН 012-88, раздел 4; СП 34-116-97, раздел 3).

Освидетельствование и отбраковку осуществляет специальная комиссия заказчика.

Материалы, изделия, оборудование, несоответствие которых установленным требованиям выявлено входным контролем, следует отделить от пригодных и промаркировать. Работы с применением этих материалов, изделий и оборудования следует приостановить. Застройщик (заказчик) должен быть извещен о приостановке работ и ее причинах.

В соответствии с законодательством может быть принято одно из трех решений:

- поставщик выполняет замену несоответствующих материалов, изделий, оборудования соответствующими;
- несоответствующие изделия дорабатываются;
- несоответствующие материалы, изделия могут быть применены после обязательного согласования с застройщиком (заказчиком), проектировщиком и органом государственного контроля (надзора) по его компетенции.

Операционный контроль должен осуществляться в ходе выполнения строительно-монтажных процессов и обеспечивать своевременное выявление дефектов и принятия мер по их устранению и предупреждению.

При операционном контроле проверяются:

- соблюдение заданной технологии выполнения строительных процессов;
- соответствие выполняемых работ рабочим чертежам, строительным нормам, правилам и стандартам.
- строгое соблюдение последовательности выполнения строительных процессов.

Места выполнения контрольных операций, их частота, исполнители, методы и средства измерений, формы записи результатов, порядок принятия решений при

Инд. № подл.	Взам. инв. №
	Подп. и дата

Изм.	Коп.уч.	Лист	№ док.	Подп.	Дата

выявлении несоответствий установленным требованиям должны соответствовать требованиям проектной, технологической и нормативной документации.

Результаты операционного контроля должны быть документированы.

Приемочный контроль производится для проверки качества выполненных строительно-монтажных работ, а также ответственных конструкций.

Приемка работ, скрывааемых последующими работами, должна быть оформлена актами освидетельствования скрытых работ, установленной формы, в соответствии с требованиями проектной и нормативной документации.

Выполнение последующих работ при отсутствии актов освидетельствования предшествующих скрытых работ запрещается во всех случаях.

Перед началом строительства генподрядная строительно-монтажная организация должна произвести контроль геодезической разбивочной основы с точностью линейных измерений не менее 1/500, угловых 2' и нивелирования между реперами с точностью 50 мм на 1 км трассы. Трасса принимается от заказчика по акту, если измеренные длины линий отличаются от проектных не более, чем на 1/300 длины, углы не более, чем на 3' и отметки знаков, определенные из нивелирования между реперами, - не более 50 мм.

Земляные работы должны производиться с обеспечением требований качества и с обязательным операционным контролем, который заключается в систематическом наблюдении и проверке соответствия выполняемых работ требованиям проектной и нормативной документации.

Под контролем качества сварных соединений подразумевается проверка условий и порядок выполнения сварочных работ, а также определение качества выполненных соединений в соответствии с техническими требованиями.

Для обеспечения требуемого уровня качества необходимо производить:

- а) проверку квалификации сварщиков;
- б) контроль исходных материалов, труб и трубных заготовок, запорной и распределительной арматуры (входной контроль);
- в) систематический операционный (технологический) контроль, осуществляемый в процессе сборки и сварки;
- г) визуальный контроль (внешний осмотр) и обмер готовых сварных соединений (для сварных соединений, выполненных двусторонней автоматической сваркой под слоем флюса- дополнительно по макрошлифам);
- д) проверку сварных швов неразрушающими методами контроля;
- е) механические испытания сварных соединений, выполненных стыковой контактной сваркой оплавлением, сваркой вращающейся дугой и паяных соединений.

Контроль качества работ также включает:

- контроль состояния изоляции и приемку законченных строительством средств электрохимической защиты;
- контроль качества работ при балластировке трубопроводов;
- контроль чистоты полости, прочности и герметичности трубопроводов, техническое расследование отказов при испытании трубопроводов.

Контроль за выполнением земляных работ осуществляет производитель этих работ. По мере выполнения отдельных видов (этапов) земляных работ составляются

Инва. № подл.	Взам. инв. №
	Подп. и дата

Изм.	Коп.уч.	Лист	№ док.	Подп.	Дата	261-П-ПОС-ТЧ	574	Лист
								119

документы на их приемку (приемка постели и глубины заложения дна траншеи, присыпку, засыпку, рекультивацию и т.п.).

Изоляционно-укладочные работы должны производиться с операционным контролем качества труб с изоляционным покрытием, сварных стыков, соответствия планово-высотного положения трубопровода требованиям проекта, качества выполненных работ.

Оценка состояния защитных покрытий осуществляется в процессе нанесения их на заводе и при приемке сооружаемого трубопровода в эксплуатацию в соответствии с требованиями и методиками ГОСТ Р 51164 «Трубопроводы стальные магистральные. Общие требования к защите от коррозии». Необходимо производить визуальный контроль состояния покрытия, а также выполнить проверку толщины изоляционного покрытия на 10% труб в заводском покрытии и в местах, вызывающих сомнение.

Контроль качества очистки полости, испытание на прочность и проверка на герметичность осуществляются по специально разработанной инструкции, разрабатываемой строительно-монтажной организацией применительно к данному объекту. Инструкция утверждается председателем комиссии по проведению испытаний.

Результаты всех видов контроля фиксируются в журналах производства работ.

Дефекты, выявленные при всех видах контроля качества работ, должны быть в обязательном порядке устранены.

На всех стадиях строительства с целью проверки эффективности ранее выполненного производственного контроля должен выборочно осуществляться инспекционный контроль специальными службами либо специально создаваемыми для этой цели комиссиями.

По результатам производственного и инспекционного контроля качества строительных работ должны разрабатываться мероприятия по устранению выявленных дефектов. Показатели качества строительно-монтажных работ регламентированы ВСН 012-88 «Контроль качества и приемки работ».

10.3 Контроль качества поставляемых на площадку и монтируемых оборудования, конструкций и материалов

Все используемые материалы, изделия, конструкции, кабельная продукция и оборудование должны удовлетворять требованиям действующих ГОСТ, Государственных стандартов России (ГОСТ Р), технических условий и других нормативов по стандартизации, действующих на территории Российской Федерации, и иметь документ о качестве (паспорт, сертификат, протокол испытаний и т.п.), содержащий сведения о фактических величинах нормируемых этими документами показателей качества.

Материалы, изделия, конструкции и оборудование, к которым предъявляются требования по безопасности, должны иметь сертификат соответствия системы сертификации ГОСТ РФ в области строительства.

К ним в первую очередь относятся:

- несущие конструкции;
- материалы защитных покрытий.

Взам. инв. №	
Подп. и дата	
Инв. №подп.	

Изм.	Кол.уч.	Лист	№ док.	Подп.	Дата

В случае использования материалов, изделий, конструкций, кабельной продукции и оборудования, выпускаемых или поставляемых зарубежными фирмами, необходимо проверить и обеспечить:

- соответствие технических характеристик материала, изделия, конструкции и оборудования требованиям соответствующих нормативных документов России;
- наличие сертификата зарубежной системы сертификации, признанной в России (при отсутствии такого сертификата следует получить сертификат системы сертификации ГОСТ РФ);
- при наличии сертификата зарубежной системы сертификации, не признанной в России, следует либо организовать работы по его признанию, либо провести испытания для получения сертификата системы сертификации ГОСТ РФ.

Инд. № подл.	Подп. и дата	Взам. инв. №

						261-П-ПОС-ТЧ	576	Лист
								121
Изм.	Коп.уч.	Лист	№ док.	Подп.	Дата			

11 ПРЕДЛОЖЕНИЯ ПО ОРГАНИЗАЦИИ СЛУЖБЫ ГЕОДЕЗИЧЕСКОГО И ЛАБОРАТОРНОГО КОНТРОЛЯ

Геодезические работы являются неотъемлемой частью работ по подготовке трассы под строительство. До начала производства работ должна быть создана Заказчиком геодезическая разбивочная основа (ГРО) для строительства. Порядок создания геодезической основы и требования к точности ее построения регламентируются СП 86.13330.2012 и СП 126.13330.2012. Заказчик обязан создать геодезическую разбивочную основу для строительства и не менее чем за 10 дней до начала строительно-монтажных работ передать подрядчику техническую документацию на нее и на закрепленные на площадке строительства трубопровода пункты и знаки этой основы. Геодезическая основа на участке производства работ создается для производства комплекса геодезических работ:

- основных и детальных разбивочных работ;
- контроля за выполнением строительных норм и правил;
- пооперационного контроля выполненных земляных работ;
- исполнительных съемок готового сооружения для составления исполнительной документации.

Допустимые среднеквадратичные погрешности при построении геодезической разбивочной основы:

- угловые измерения не более 2';
- линейные измерения 1/1000;
- определение отметок не более 50 мм.

Перед началом строительства подрядная строительно-монтажная организация должна произвести контроль геодезической разбивочной основы. Площадка принимается от заказчика по акту (форма №3.1 ВСН 012-88, часть II), если измеренные длины линий отличаются от проектных не более чем на 1/300 длины, углы не более чем на 3' и отметки знаков, определенные из нивелирования между реперами - не более 50 мм.

Геодезические разбивочные работы при строительстве выполняются в два этапа. В подготовительный период заказчиком производится установка на местности временного репера, который выносится за пределы рабочей зоны, а по окончании работ устанавливается проектный постоянный репер. В период, предшествующий разворачиванию работ, генподрядная организация совместно с заказчиком производит разбивку основных проектных осей согласно разбивочного плана площадки с закреплением их на местности и оформлением акта. При производстве работ по разработке выемок и устройству оснований состав контролируемых показателей, допустимые отклонения, объем и методы контроля должны соответствовать табл. 4 СП 45.13330.2012 «Земляные сооружения, основания и фундаменты».

Рекомендуемые марки геодезических приборов по выполняемым работам представлены в таблице 11.1

Взам. инв. №	
Подп. и дата	
Инв. №подл.	

Изм.	Коп.уч.	Лист	№ док.	Подп.	Дата

Таблица 11.1 - Рекомендуемые марки геодезических приборов

Наименование	Технические характеристики	Количество, шт.
Теодолит	Средняя квадратическая погрешность измерения одним приемом горизонтального (вертикального) угла: 5"	1
Рулетка	50 м	1
Нивелир	Средняя квадратическая погрешность измерения превышения на 1 км двойного хода, мм: 5	1
Электронный тахеометр	Точность измерения расстояния на отражатель 3+2 ppm	1

Подрядчик должен применять сертифицированные геодезические приборы утвержденных типов с действующим клеймом поверителя или действующим свидетельством поверки, удостоверяющим положительные результаты поверки, прошедшие в установленном порядке метрологическую поверку и имеющие заводские паспорта.

Рекомендуемые марки приборов не являются строго обязательными, возможно применение импортных аналогов прошедших государственную сертификацию.

Длина линии между точками измерять дважды в прямом и обратном направлениях, вертикальные и горизонтальные углы – полным приемом.

Расхождения в измерениях линии, измеренной в прямом и обратном направлениях, измерениях углов между полуприемами не должны превышать установленных инструкциями допусков и точности измерения тахеометра.

Выполнение геодезических работ необходимо осуществлять не только применительно к проектируемым объектам, но и в отношении временных сооружений.

Точность геодезических работ должна соответствовать требованиям СП 126.13330.2012 «Геодезические работы в строительстве».

Подрядчику необходимо иметь аттестованные лаборатории по контролю качества, имеющие аттестат аккредитации – строительную, электротехническую, изоляционную (в составе организации или привлекаемую на договорной основе).

Лаборатории контроля качества работ, должны удовлетворять следующим требованиям:

- обладать специалистами, аттестованными в независимых органах по аттестации персонала системы неразрушающего контроля на соответствующие квалификационные уровни по тем методам и тем объектам, которые указаны в их удостоверениях;

- иметь разработанную и документированную систему управления, соответствующую области деятельности, характеру и объему выполняемых лабораторией работ;

- быть оснащенными собственными средствами контроля, обеспечивающими возможность выполнения работ по контролю в рамках ее области аттестации;

Взам. инв. №	
Подп. и дата	
Инв. № подл.	

Изм.	Коп.уч.	Лист	№ док.	Подп.	Дата

– располагать организационными, организационно-методическими и разрешительными документами, необходимыми для выполнения работ с учетом обязательных требований, предъявляемых к лабораториям органами государственного надзора;

– иметь необходимые нормативные и методические документы на контроль объектов в соответствии с областью аттестации;

– быть аттестованными (сертифицированными) в любой из систем добровольной сертификации, признанных Заказчиком, на соответствие установленным им требованиям.

Выбор методов измерений и испытаний должен проводиться в соответствии с указаниями Строительных норм и правил и Государственных стандартов или приравненных к ним документов, регламентирующих технические требования к продукции.

Все измерения и испытания должны проводиться с использованием средств измерения и контроля, прошедших государственную или ведомственную проверку или метрологическую аттестацию.

При выборе методов испытаний предпочтение следует отдавать экспресс-методам, в том числе неразрушающим, позволяющим получить оперативную информацию о качестве для своевременного устранения дефектов.

Инв. № подл.	Подп. и дата	Взам. инв. №							261-П-ПОС-ТЧ	579	Лист
			Изм.	Коп.уч.	Лист	№ док.	Подп.	Дата			124

12 УКАЗАНИЕ МЕСТ ОБХОДА ИЛИ ПРЕОДОЛЕНИЯ СПЕЦИАЛЬНЫМИ СРЕДСТВАМИ ЕСТЕСТВЕННЫХ ПРЕПЯТСТВИЙ И ПРЕГРАД, ПЕРЕПРАВ НА ВОДНЫХ ОБЪЕКТАХ

Проектируемые трубопроводы на всем своем протяжении не пересекают какие-либо водные преграды и преодоление специальными средствами естественных препятствий и преград не требуется.

Инв. № подл.	Подп. и дата	Взам. инв. №					261-П-ПОС-ТЧ	580	Лист
Изм.	Коп.уч.	Лист	№ док.	Подп.	Дата			125	

13 ОПИСАНИЕ ТЕХНИЧЕСКИХ РЕШЕНИЙ ПО ВОЗМОЖНОМУ ИСПОЛЬЗОВАНИЮ ОТДЕЛЬНЫХ УЧАСТКОВ ПРОЕКТИРУЕМОГО ЛИНЕЙНОГО ОБЪЕКТА ДЛЯ НУЖД СТРОИТЕЛЬСТВА

Отдельных технических решений по возможному использованию участков проектируемого линейного объекта для нужд строительства проектом не предусматривается.

Инв. № подл.	Подп. и дата	Взам. инв. №							261-П-ПОС-ТЧ	581	Лист
			Изм.	Коп.уч.	Лист	№ док.	Подп.	Дата			126

14 ПЕРЕЧЕНЬ МЕРОПРИЯТИЙ ПО ПРЕДОТВРАЩЕНИЮ В ХОДЕ СТРОИТЕЛЬСТВА ОПАСНЫХ ИНЖЕНЕРНО-ГЕОЛОГИЧЕСКИХ И ТЕХНОГЕННЫХ ЯВЛЕНИЙ, ИНЫХ ОПАСНЫХ ПРИРОДНЫХ ПРОЦЕССОВ

В данной проектной документации мероприятия по предотвращению в ходе строительства опасных инженерно-геологических и техногенных явлений не предусматриваются.

Инв. № подл.	Подп. и дата	Взам. инв. №

						261-П-ПОС-ТЧ	582	Лист
Изм.	Коп.уч.	Лист	№ док.	Подп.	Дата			127

15 ПЕРЕЧЕНЬ МЕРОПРИЯТИЙ ПО ОБЕСПЕЧЕНИЮ НА ЛИНЕЙНОМ ОБЪЕКТЕ БЕЗОПАСНОГО ДВИЖЕНИЯ В ПЕРИОД ЕГО СТРОИТЕЛЬСТВА

Все работы и передвижение строительной техники должны производиться исключительно в пределах временного отвода земли. Передвижение техники осуществляется по установленным временным проездам. Проезд строительной техники через подземные инженерные коммуникации допускается только по специально оборудованным переездам в местах указанных в проекте производства работ. Переезды устраиваются из сборных железобетонных плит. Схема переезда техники через существующие коммуникации представлена на рисунке 1.

Разработка грунта в местах пресечения трубопроводом других действующих трубопроводов и инженерных коммуникаций допускается только в присутствии представителя организации-владельца трубопровода или инженерной коммуникации. Механизированная разработка грунта в данном случае разрешается не ближе 2.0 м от боковой стенки и не менее 1.0 м от верхней образующей действующего трубопровода или инженерной коммуникации. Оставшийся грунт должен дорабатываться вручную без применения ударных инструментов и с принятием мер, исключающих возможность повреждения данного трубопровода или коммуникации.

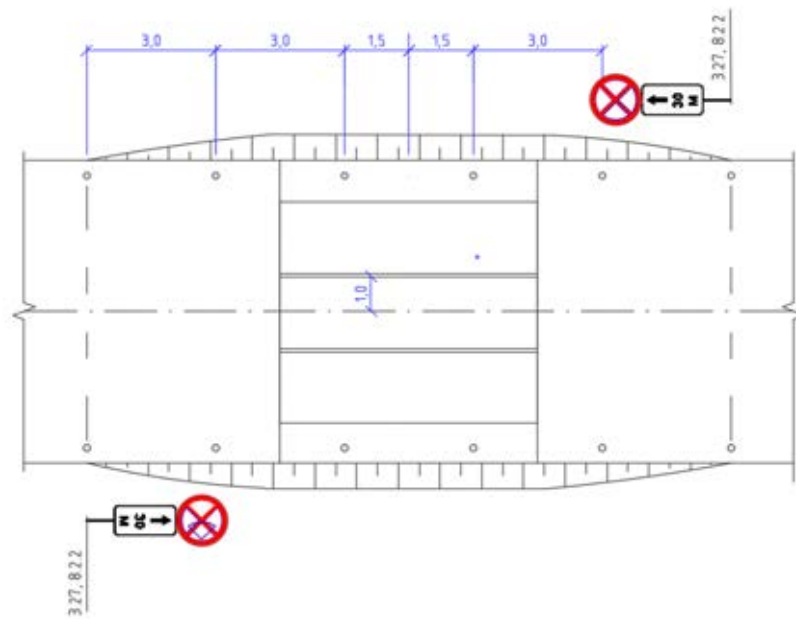


Рисунок 15.1 – Схема временного переезда через существующие коммуникации

При обнаружении на месте производства работ подземных коммуникаций и сооружений, неуказанных в проектной документации, подрядчик должен немедленно поставить об этом в известность заказчика и принять меры по защите обнаруженных коммуникаций и сооружений от повреждений.

Особое внимание мерам безопасности должно уделяться при производстве работ по подключению законченного монтажа и испытанного объекта к действующим трубопроводам.

Инов. №подг.	Подп. и дата	Взам. инв. №

Изм.	Коп.уч.	Лист	№ док.	Подп.	Дата

16 ОБОСНОВАНИЕ СТРОИТЕЛЬСТВА В КАДРАХ, ЖИЛЬЕ И СОЦИАЛЬНО-БЫТОВОМ ОБСЛУЖИВАНИИ ПЕРСОНАЛА, УЧАСТВУЮЩЕГО В СТРОИТЕЛЬСТВЕ

16.1 Потребность строительства в кадрах

Численность работающих рассчитана на основании нормативной трудоемкости работ, продолжительности производства работ, продолжительности рабочей смены.

Режимы труда и отдыха вахтовых работников характеризуются следующими показателями:

- продолжительность вахты, мес. (нед.) - 1,0 (30);
- продолжительность рабочего дня, час (с учетом перерыва на обед) - 11;
- количество рабочих смен в сутки - 1;
- количество дней на вахте - 30;
- количество рабочих дней на вахте - 28;
- продолжительность межвахтового отдыха, мес.(дни) - 1,0 (30);

Списочная численность основных рабочих и механизаторов, находящихся на объекте (на вахте) $Ч_p$, определена по формуле:

$$Ч_p = \frac{N_{тр}}{(8 \cdot K_{пер} \cdot (1 - K_{св}) \cdot T_{вр} \cdot n)} = \frac{N_{тр}}{(8 \cdot 1,8 \cdot (1 - 0,07) \cdot T_{вр} \cdot 1)} = \frac{N_{тр}}{26,78 \cdot T_{вр}}$$

где $N_{тр}$ – суммарная трудоемкость выполнения строительно-монтажных работ, 745691,02 чел. ч;

$K_{с.в.}$ – усредненный коэффициент снижения выработки при 12-часовой смене – 0,07;

$T_{в.р.}$ – суммарное количество рабочих дней при вахтовом методе организации строительства;

$K_{пер.}$ – коэффициент переработки – 1,65;

n – количество вахтовых потоков по графику сменяемости – 2.

Численность административно-хозяйственного персонала $Ч_{итр}$, находящегося на объекте (на вахте), определена по формуле:

$$Ч_{итр} = \frac{Ч_p \cdot 0,132}{0,802}$$

$$Ч_{служ} = \frac{Ч_p \cdot 0,045}{0,802}$$

$$Ч_{моп} = \frac{Ч_p \cdot 0,021}{0,802}$$

Списочная численность основных рабочих и механизаторов, инженерно-технических работников и административно хозяйственного персонала, находящегося на объекте, составила:

$$Ч = Ч_p + Ч_{итр} + Ч_{служ} + Ч_{моп}$$

Инв. № подл.	Подп. и дата	Взам. инв. №					261-П-ПОС-ТЧ	584	Лист
			Изм.	Коп.уч.	Лист	№ док.			Подп.

Численность работающих на проектируемом объекте строительства представлена в таблице 16.1.

Таблица 16.1 – Численность работающих

Количество работающих в одну смену, чел.					
Всего	в том числе				
	Работники рабочих профессий 80,2%	Инженерно-технические работники 13,2%	Служащие 4,5%	Младший обслуживающий персонал (МОП) и охрана 2,1%	Всего
Среднесписочная численность	63	10	4	2	79
В максимально загруженную смену	44	7	3	1	55

Численность работающих в зависимости от групп производственных процессов согласно таблице 2 СП 44.13330.2011 Административные и бытовые здания. Актуализированная редакция СНиП 2.09.04-87 представлена в таблице 16.2.

Таблица 16.2 Численность работающих в зависимости от групп производственных процессов

Наименование профессий	Группа производственных процессов	Численность, чел.
1	2	3
Рабочие:		
сварщики	2г,3б	9
бульдозерист	2г,1в	35
стропальщик	2г,1в	
крановщик	2г,1в	
монтажники	2г,1в	
трактористы	2г,1в	
водители	2г,1в	
подсобные рабочие	2г,1в	
ИТР:		
прораб	2г,1а	4
инженер	1а	3
служащие:		

Изм.	Коп.уч.	Лист	№ док.	Подп.	Дата

диспетчер	1а	3
МОП и охрана:		
охранники	2г	1

Доставка рабочих к месту производства работ – вахтовым автотранспортом подрядной организации.

Обеды на стройплощадку доставляются в термосах и термоконтейнерах, горячими и затем раздаются в одноразовую посуду.

Стирка и вывоз спецодежды осуществляется по договору с компанией, которая возьмет на себя все вопросы, связанные с приведением спецодежды в порядок.

У строителей занятых в производстве работ есть возможность медицинского обслуживания в ближайших населенных пунктах при наличии полиса ОМС.

Инв. № подл.	Подп. и дата	Взам. инв. №							261-П-ПОС-ТЧ	586	Лист
			Изм.	Коп.уч.	Лист	№ док.	Подп.	Дата			131

17 ОБОСНОВАНИЕ ПРИНЯТОЙ ПРОДОЛЖИТЕЛЬНОСТИ СТРОИТЕЛЬСТВА

Расчетный срок строительства объектов капитального строительства производственного назначения определен расчетом в соответствии со СНиП 1.04.03-85* «Нормы продолжительности строительства и задела в строительстве предприятий зданий и сооружений» часть I, приложение 3 «Расчетный метод определения продолжительности строительства объектов, не имеющих прямых норм в СНиП 1.04.03-85*».

Продолжительность строительно-монтажных работ рассчитана по формуле согласно СНиП 1.04.03-85*, часть 1, приложение 3, таблица п.2:

$$T_H = A_1 \sqrt{C} + A_2 C, \text{ где:}$$

- T_H - продолжительность строительства, мес.;
- A₁, A₂ – параметры, отражающие специфические отраслевые особенности и специализацию строительно-монтажных работ;

Для нефтедобывающей промышленности, согласно СНиП 1.04.03-85*: A₁ принимаем равным 9,2; A₂ – минус 0,5;

- C - сметная стоимость СМР, млн. руб., в ценах 1984г.

При СМР меньше 0,1 млн.руб. продолжительность строительства определяется согласно Расчетным показателям для определения продолжительности строительства, ЦНИИОМТП Госстроя СССР.-М.: АПП ЦИТП, 1991.

Расчет продолжительности T_H, мес., вычисляется по формуле:

$$T_H = A_1 \cdot C_{СМР}^{A_2}, \text{ где:}$$

- T_H - продолжительность строительства, мес.;
- A₁, A₂ – параметры регрессивной кривой, отражающие специфические отраслевые особенности, конструктивные решения и структуру строительно-монтажных работ;

Для объектов сбора и транспорта нефти и газа, согласно Расчетным показателям для определения продолжительности строительства, том 1, A₁ принимаем равным 7,44; A₂ – 0,49;

Конкретное время производства работ определяется заказчиком совместно с подрядчиком и прописывается в ППР.

Календарный план работ представлен в Приложении А.

Перевод от цен 2021 г. к ценам 1984 г. рассчитываются по формуле:

$$S_{1984} = S_{2021} / \left(\frac{20,12}{1,18} * 8,71 * 1,50 * 1,04 \right) = \frac{S_{2021}}{231,68}, \text{ где:}$$

- 8,71 – коэффициент пересчета стоимости СМР от цен в уровне на 01.01.2021 года к уровню цен на 01.01.2001 года для Ленинградской области;
- 20,12 – индекс пересчёта стоимости СМР от цен в уровне на 01.01.2000 года к уровню цен на 01.01.1991 года для Ленинградской области, (по материалам «Вестник ценообразования и сметного нормирования в строительстве» №1(25);
- 1,50 индекс пересчёта стоимости СМР от цен в уровне на 01.01.1991 года к ценам в уровне на 01.01.1984 года по нефтеперерабатывающая промышленность (по

Взам. инв. №	Подп. и дата	Инв. №подп.
--------------	--------------	-------------

Изм.	Коп.уч.	Лист	№ док.	Подп.	Дата	261-П-ПОС-ТЧ	587	Лист 132
------	---------	------	--------	-------	------	--------------	-----	-------------

методическим указаниям по упрощённому пересчёту остатков сметной стоимости строительства по сводным сметным расчётам, утверждённым Госстроем СССР 06.09.90 г № 14Д);

– 1,04 территориальный индекс для Ленинградской области, применяющийся к отраслевым индексам при пересчёте стоимости СМР от цен 1991 года к ценам 1984 года (по методическим указаниям по упрощённому пересчёту остатков сметной стоимости строительства по сводным сметным расчётам, утверждённым Госстроем СССР 06.09.90 г № 14Д).

Продолжительность строительства с учетом вахтового метода выполнения работ согласно «Методическим рекомендациям по организации вахтового метода работ в строительстве», Москва, 2007г, определяется по формуле:

$$T_B = \frac{T_n}{(K_{пер} * (1 - K_{св}))}, \text{ где:}$$

- Тв- срок строительства с учетом вахтового метода;
- Тн- нормативный срок строительства объекта;
- Кпер- коэффициент переработки в связи с рабочей сменой 11 часов (1,65);
- Ксв- коэффициент снижения выработки в связи с увеличением продолжительности рабочей смены (0,1).

Общая стоимость СМР в ценах на 2021 год составляет 3908723,53 тыс. руб.

Стоимость СМР в ценах 1984 года составляет:

$$2\ 380\ 412,63 : 231,68 = 10\ 274,6 \text{ тыс. руб.}$$

Продолжительность рассчитана по формуле:

$$T_H = 9,2\sqrt{10,3} - 0,5 * 10,3 = 24,4 \text{ месяца}$$

Продолжительность строительства объектов с учетом вахтового метода выполнения работ согласно «Методическим рекомендациям по организации вахтового метода работ в строительстве», Москва, 2007г, составляет:

$$T_B = \frac{T_H}{(1,65 * (1 - 0,07))} = \frac{24,4}{1,54} = 15,8 \text{ месяца (443 дня)}$$

Продолжительность строительно-монтажных работ по объекту составляет 15,8 месяцев, в том числе подготовительный период 3,0 месяца.

Строительно-монтажные работы при переходе через водные преграды производить только в межпаводковый период.

ПОС предусматривает строительно-монтажные работы на водных объектах в нерестовый период (с 15.04 по 15.06) не производить.

Взам. инв. №	
Подп. и дата	
Инв. №подп.	

Изм.	Коп.уч.	Лист	№ док.	Подп.	Дата

18 ОПИСАНИЕ ПРОЕКТНЫХ РЕШЕНИЙ И ПЕРЕЧЕНЬ МЕРОПРИЯТИЙ, ОБЕСПЕЧИВАЮЩИХ СОХРАНЕНИЕ ОКРУЖАЮЩЕЙ СРЕДЫ В ПЕРИОД СТРОИТЕЛЬСТВА

При производстве строительно-монтажных работ следует строго соблюдать требование главы 7, п. 7.8 СП 48.13330.2011 «Организация строительства. Актуализированная редакция», требования документов по защите окружающей природной среды и не нарушать условия землепользования, установленные законодательством об охране природы. Природоохранные мероприятия должны быть направлены на исключение или максимальное уменьшение отрицательного воздействия на окружающую среду, сохранения ее устойчивого экологического равновесия.

Размеры земельного участка, необходимого для строительства объекта, определяется проектом в соответствии с действующими нормами.

Производство строительно-монтажных работ, движение машин и механизмов, складирование и хранение материалов в местах, не предусмотренных проектом производства работ, запрещается.

При выборе методов и средств механизации для производства работ следует соблюдать условия, обеспечивающие получение минимума отходов при выполнении технологических процессов.

Для расчистки полосы отвода от порубочных остатков и пней используется спец. техника – Мульчер RT-400, который измельчает древесину в щепу. Полученная щепа используется при технической рекультивации нарушенных земель.

Стволы (хлысты) используются на устройстве лежневых проездов.

Проектом организации строительства предусмотрено использование дорог существующей транспортной сети для доставки материалов, конструкций и оборудования на объект. Движение машин и механизмов на строящемся объекте должно быть только в местах, предусмотренных проектом.

Не допускается сливать в реки, озера и другие водоемы воду, вытесненную из трубопровода, без предварительной ее очистки.

На участках производства работ проектом предусматривается временная вдольтрассовая площадка с вагончиком для обогрева и отдыха во время технологических перерывов, биотуалет и контейнеры для сбора отходов.

Транспортировка сыпучих строительных материалов предусматривается в контейнерах для уменьшения пылевыделения в атмосферу и загрязнения почвы.

При сборе отходов должна производиться их сортировка по классам опасности, токсичности, консистенции, направлениям использования.

Для хранения твердых бытовых отходов предусмотрены закрытые мусорные контейнеры объемом 0,75 м³ в количестве 1 штуки на каждом участке. Твердые бытовые отходы вывозятся ежедневно специализированной организацией.

Для хранения лома черных металлов предусмотрена площадка с твердым покрытием. Лом передается Подрядчиком Заказчику по акту.

Инва. №подп.	Подп. и дата	Взам. инв. №

Изм.	Коп.уч.	Лист	№ док.	Подп.	Дата	261-П-ПОС-ТЧ	589	Лист
								134

Остатки и огарки стальных сварочных электродов должны собираться в ведро после каждой рабочей смены и храниться в контейнере с последующей передачей по акту Подрядчиком Заказчику и вывозом.

Для сбора сварочного шлака предусмотрен металлический контейнер с плотной крышкой и маркировкой.

Обтирочный материал, загрязненный маслами (ветошь обтирочная замасленная) накапливается в металлических бачках с крышками.

Песок загрязненный маслами необходимо собирать в металлический контейнер с плотной крышкой и маркировкой.

В ППР необходимо разработать оптимальный график поступления оборудования и материалов (с подвозкой оборудования и материалов по мере необходимости) для предотвращения загромождения строительной площадки и сокращения времени хранения оборудования и материалов на строительной площадке.

Предусмотренные меры по обеспечению условий временного хранения отходов на этапе производства работ соответствуют требованиям СанПин 2.1.7.1322-03 «Гигиенические требования к размещению и обезвреживанию отходов производства и потребления».

Местами складирования излишков грунта являются отвалы вскрышного грунта в грунтовых карьерах.

Источниками возможного воздействия радиационного излучения являются приборы контроля качества сварных швов. Все приборы контроля качества должны быть сертифицированных и иметь разрешение на применение на территории Российской Федерации.

Исполнитель работ обеспечивает выполнение работ с соблюдением природоохранных мероприятий, при этом:

- обеспечивается уборка стройплощадки; мусор и снег должны вывозиться в установленные органом местного самоуправления места и сроки;

- не допускается не предусмотренное проектом сведение древесно-кустарниковой растительности. Вырубку деревьев и кустарников производить только при наличии порубочного билета. Не допускается засыпка грунтом шеек и стволов растущих деревьев и кустарников;

- не допускается выпуск воды со строительной площадки без защиты от размыва поверхности;

- выполняется обезвреживание и организация вывоза производственных и бытовых стоков;

- работы по мелиорации и изменению существующего рельефа выполняются только в соответствии с согласованной органами госнадзора и утвержденной проектной документацией;

- обслуживание, ремонт, заправка техники выполняются на специально оборудованных с учетом экологических требований площадках. Не допускается слив в грунт ГСМ;

- запрещается в процессе строительства использовать неисправную и не отрегулированную технику. Транспортный парк должен содержаться в исправном состоянии, должен осуществляться постоянный контроль на соответствие требованиям

Инва. №подп.	Взам. инв. №
	Подп. и дата

Изм.	Коп.уч.	Лист	№ док.	Подп.	Дата

нормативов уровня выбросов в атмосферу окиси азота и угарного газа в составе выхлопных газов и регулировка двигателей;

- для приема бетона и раствора используются металлические емкости, предохраняющие загрязнение почвы;

- складирование материалов и изделий должно осуществляться на специально отведенных площадках, пылевидные материалы хранить в закрытых емкостях;

- применение машин и механизмов с наименьшим удельным давлением на грунт для максимального сохранения существующего плодородного слоя почвы.

Для уменьшения отрицательного воздействия в местах перехода трубопроводом водотоков при строительстве трубопровода в проекте предусмотрено выполнение строительно-монтажных работ в зимний период для уменьшения воздействия строительных машин на растительный береговой покров.

После окончания основных работ строительная организация должна восстановить водосборные каналы, дренажные системы, снегозадерживающие сооружения и дороги, расположенные в пределах полосы отвода земель или пересекающих эту полосу, а также придать местности проектный рельеф или восстановить природный.

Природовосстановительные мероприятия считаются завершенными, если отсутствуют места, загрязненные горюче-смазочными материалами, строительными и бытовыми отходами.

Более подробно данный раздел разработан в разделе 261-П-ООС «Мероприятия по охране окружающей среды».

Инва. № подл.	Подп. и дата	Взам. инв. №

Изм.	Коп.уч.	Лист	№ док.	Подп.	Дата

19 ПЕРЕЧЕНЬ МЕРОПРИЯТИЙ И ПРОЕКТНЫХ РЕШЕНИЙ ПО ОПРЕДЕЛЕНИЮ ТЕХНИЧЕСКИХ СРЕДСТВ И МЕТОДОВ РАБОТЫ, ОБЕСПЕЧИВАЮЩИХ ВЫПОЛНЕНИЕ НОРМАТИВНЫХ ТРЕБОВАНИЙ ОХРАНЫ ТРУДА

19.1 Общие положения

Производство работ должно вестись в соответствии с требованиями документов:

- Федеральный закон РФ № 123-ФЗ от 22.07.2008 г. Технический регламент о требованиях пожарной безопасности;
- Трудовой кодекс Российской Федерации Трудовым Кодексом РФ от 30.12.01г. №197-ФЗ (в редакции 30.12.08 г.);
- Постановление Правительства РФ от 25 апреля 2012 г. № 390 «О противопожарном режиме»;
- ГОСТ 12.3.016-87 Работы антикоррозионные. Требования безопасности;
- ГОСТ 12.3.033-84 ССБТ. Строительные машины. Общие требования безопасности при их эксплуатации;
- ГОСТ 12.3.003-86 ССБТ. Работы электросварочные. Требования безопасности;
- ГОСТ 12.3.009-76 ССБТ. Работы погрузочно-разгрузочные. Общие требования безопасности;
- ГОСТ 12.1.004-91 Пожарная безопасность. Общие требования;
- СНиП 12-03-2001 Безопасность труда в строительстве. Часть 1. Общие требования;
- СНиП12-04-2002 Безопасность труда в строительстве. Часть 2. Строительное производство;
- СП 86.13330.2014 (Актуализированная редакция СНИП III-42-80* Магистральные трубопроводы);
- СП 12-135-2003 Безопасность труда в строительстве. Отраслевые типовые инструкции по охране труда;
- СП 12-136-2002 Безопасность труда в строительстве. Решения по охране труда и промышленной безопасности в проектах организации строительства и проектах производства работ;
- СП 2.2.2.1327-03 Гигиенические требования к организации технологических процессов, производственному оборудованию и рабочему инструменту;
- Постановление Правительства РФ от 25 апреля 2012 г. № 390 «О противопожарном режиме»;
- Правила устройства электроустановок (ПУЭ-2002) с дополнениями;
- СП 2.2.3670-20 «Санитарно-эпидемиологические требования к условиям труда»;
- Приказ МЗСР от 1 июня 2009 года №290н «Об утверждении межотраслевых правил обеспечения работников специальной одеждой, специальной обувью и другими средствами индивидуальной защиты».

Инв. № подл.	Подп. и дата	Взам. инв. №					261-П-ПОС-ТЧ	592	Лист	
										137
			Изм.	Коп.уч.	Лист	№ док.				

К строительно-монтажным работам должны допускаться инженерно-технические работники подрядной организации ответственные за проведение работ по наряду-допуску, прошедшие проверку знаний правил и норм безопасности в комиссии филиала с участием представителя Ростехнадзора России и выдачей протокола.

Кроме обучения и проверки знаний по общим правилам безопасного производства строительно-монтажных работ, инженерно-технические работники и рабочие подрядчика, должны пройти вводный инструктаж по охране труда, пожарной безопасности и первичный инструктаж по обеспечению безопасности производства работ на объектах магистральных трубопроводов. Персонал, участвующий в работах, должен иметь квалификацию в соответствии с выполненными работами.

Ответственные лица подрядной организации должны пройти проверку знаний регламентов Компании в комиссии филиала с участием инспектора Ростехнадзора, согласно Регламента организации производства ремонтных и строительных работ на объектах магистральных трубопроводов.

Рабочие, руководители, специалисты и служащие должны быть обеспечены спецодеждой, спецобувью и другими средствами индивидуальной защиты, согласно Приказа МЗСР от 1 июня 2009 года №290н «Об утверждении межотраслевых правил обеспечения работников специальной одеждой, специальной обувью и другими средствами индивидуальной защиты». Рабочему персоналу должны быть созданы необходимые условия труда, питания, обогрева и отдыха, согласно СП 2.2.3670-20 «Санитарно-эпидемиологические требования к условиям труда». На всех участках и в бытовых помещениях оборудуются аптечки.

Все лица, находящиеся на строительной площадке, обязаны носить защитные каски по ГОСТ 12.4.087-84 «ССБТ. Строительство. Каски строительные. Технические условия». Рабочие и ИТР без защитных касок и других необходимых средств индивидуальной защиты к выполнению работ не допускаются.

Запрещаются сверхурочные работы с виброопасным ручным инструментом. При работе с виброопасным ручным инструментом суммарное время контакта с вибрацией в течении рабочей смены устанавливается в зависимости от превышения гигиенических норм с таким расчетом, чтобы эквивалентный скорректированный уровень вибрации не превысил 112 дБ. Регламентированные перерывы продолжительностью от 20 до 30 мин устраиваются через два часа после начала смены и через два часа после обеденного перерыва продолжительностью сорок минут. В процессе производства работ необходимо осуществлять производственный контроль за обеспечением работающих питьевой водой, размещением и обезвреживанием отходов строительного производства и др., в соответствии с СП 1.1.1058-01 «Организация и проведение производственного контроля за соблюдением санитарных правил и выполнением санитарно - противоэпидемических (профилактических) мероприятий. Санитарные правила».

Не допускается производство пескоструйных работ с применением сухого песка. Очистка изделий дробью, металлическим песком и песком с водой должна производиться в герметичном оборудовании с дистанционным управлением. При этом при гидropескоструйной очистке надлежит предусматривать блокировку открывания ворот пескоструйных камер с работой насосов высокого давления.

До начала производства работ по проекту «Трубопровод метанола от промышленной площадки ООО "ПГ "ФОСФОРИТ" до "Портэнерго Усть-Луга" должны

Взам. инв. №	
Подп. и дата	
Инв. №подп.	

Изм.	Коп.уч.	Лист	№ док.	Подп.	Дата

быть закончены подготовительные мероприятия, предусматривающие ограждение опасных зон, размещение площадок для складирования конструкций и изделий, выбор системы освещения места строительства, проходов, проездов и рабочих мест, обеспечение рабочих питьевой водой и организацию санитарно-технического и бытового обслуживания работающих, то есть создание безопасных условий труда. Окончание подготовительных работ, на строительной площадке должно быть принято по акту о выполнении мероприятий по безопасности труда, оформленного согласно приложения И к СНиП 12-03-2001 (акт о соответствии выполненных внеплощадочных и внутриплощадочных подготовительных работ требованиям безопасности труда и готовности объекта к началу строительства).

Подрядная организация составляет и, не менее чем за десять дней до начала работ, направляет на согласование эксплуатирующей организации: проект производства работ, приказ о назначении ответственных лиц за организацию и безопасное производство работ.

Все работники подрядчика (руководители, специалисты, рабочие), допускаемые к работам в охранной зоне, должны пройти вводный инструктаж по охране труда, пожарной безопасности и первичный инструктаж по обеспечению безопасности производства работ.

Работники, занятые в строительном производстве, должны проходить обязательные при поступлении на работу и периодические медицинские осмотры в установленном порядке.

Строительные машины, транспортные средства, средства механизации, приспособления, ручные машины и инструмент должны соответствовать требованиям санитарных правил и гигиенических нормативов. Эксплуатация строительных грузоподъемных машин и других средств механизации осуществляется в соответствии с требованиями действующих нормативных документов. Персонал, эксплуатирующий средства механизации, приспособления и ручные машины, до начала работ обучается безопасным методам и приемам работ, согласно требованиям инструкций завода-изготовителя и санитарных правил.

Рабочие места при выполнении строительных работ должны соответствовать санитарно-гигиеническим требованиям. Концентрация вредных веществ в воздухе рабочей зоны, а также уровни шума и вибрации на рабочих местах не должны превышать установленных санитарных норм и гигиенических нормативов. Освещение рабочих мест должно соответствовать требованиям СП 2.2.3670-20 «Санитарно-эпидемиологические требования к условиям труда».

19.2 Мероприятия по безопасному производству погрузочно-разгрузочных и транспортных работ

При погрузочно-разгрузочных работах необходимо руководствоваться Приказом от 26 ноября 2020 года № 461 Федеральной службы по экологическому, технологическому и атомному надзору (Ростехнадзор) Об утверждении ФНиП в области промышленной безопасности "Правила безопасности опасных производственных объектов, на которых используются подъемные сооружения", СНиП 12-03-2001

Инд. № подл.	Взам. инв. №
	Подп. и дата

Изм.	Коп.уч.	Лист	№ док.	Подп.	Дата
------	---------	------	--------	-------	------

«Безопасность труда в строительстве. Часть 1. Общие требования», СП 2.2.3670-20 «Санитарно-эпидемиологические требования к условиям труда».

При выполнении строительно-монтажных работ с применением грузоподъемной техники (грузоподъемных кранов, кранов-манипуляторов, строительных подъемников, подъемников) следует руководствоваться требованиями РД-11-06-2007. Подрядная организация, дополнительно разрабатывает проект производства работ грузоподъемными кранами (ППРк), утверждает заказчиком, проводит экспертизу промышленной безопасности и регистрирует заключение экспертизы ППРк в территориальном органе Ростехнадзора.

Погрузочно-разгрузочные работы следует выполнять под руководством лица, имеющего удостоверение на право производства работ и отвечающего за безопасное перемещение грузов грузоподъемными машинами.

Стропальщиками назначаются лица не моложе 18 лет, прошедшие предварительный медицинский осмотр, обученные по специальной программе, аттестованные квалификационной комиссией и получившие соответствующее удостоверение на право производства работ.

Краны могут быть допущены к перемещению грузов, масса которых не превышает паспортную грузоподъемность. При эксплуатации крана не должны нарушаться требования, изложенные в его паспорте и руководстве по эксплуатации.

Находящиеся в работе краны должны быть снабжены табличками с обозначением регистрационного номера, паспортной грузоподъемности и даты следующего частичного и полного технического освидетельствования.

Неисправные грузозахватные приспособления, а также приспособления, не имеющие бирок (клейм), не должны находиться в местах производства работ. Не допускается нахождение в местах производства работ немаркированной и поврежденной тары.

Владельцем крана или эксплуатирующей организацией должны быть разработаны способы правильной строповки и зацепки грузов, которым должны быть обучены стропальщики.

Схемы строповки, графическое изображение способов строповки и зацепки грузов должны быть выданы на руки стропальщикам и крановщикам или вывешены в местах производства работ. Владелец крана или эксплуатирующей организацией также должны быть разработаны способы обвязки деталей и узлов машин, перемещаемых кранами во время их монтажа, демонтажа и ремонта, с указанием применяемых при этом приспособлений, а также способов безопасной кантовки грузов, когда такая операция производится с применением крана.

Схемы строповки и кантовки грузов и перечень применяемых грузозахватных приспособлений должны быть приведены в технологических регламентах. Перемещение груза, на который не разработаны схемы строповки, должно производиться в присутствии и под руководством лица, ответственного за безопасное производство работ кранами.

Владелец крана или эксплуатирующая организация должны:

Инд. № подл.	Взам. инв. №
	Подп. и дата

Изм.	Коп.уч.	Лист	№ док.	Подп.	Дата
------	---------	------	--------	-------	------

- разработать и выдать на места ведения работ проекты производства строительно-монтажных работ кранами, технологические карты складирования грузов и другие технологические регламенты;
- ознакомить (под расписку) с проектами и другими технологическими регламентами лиц, ответственных за безопасное производство работ кранами, крановщиков и стропальщиков;
- обеспечить стропальщиков отличительными знаками, испытанными и маркированными съемными грузозахватными приспособлениями и тарой, соответствующими массе и характеру перемещаемых грузов;
- выдать на руки стропальщикам и крановщикам список основных перемещаемых краном грузов с указанием их массы;
- определить порядок выделения и направления стреловых кранов на объекты по заявкам установленной формы и обеспечить его соблюдение;
- установить порядок опломбирования ограничителей грузоподъемности стреловых кранов;
- определить площадки и места складирования грузов, оборудовать их необходимыми технологической оснасткой и приспособлениями (кассетами, пирамидами, стеллажами, лестницами, подставками, подкладками, прокладками и т.п.) и проинструктировать крановщиков и стропальщиков относительно порядка и габаритов складирования;
- обеспечить выполнение проектов производства работ и других технологических регламентов при производстве работ кранами.

Организации, эксплуатирующие краны, должны установить порядок обмена сигналами между стропальщиком и крановщиком.

Место производства работ по перемещению грузов кранами должно быть освещено в соответствии с проектом производства работ.

Работа крана должна быть прекращена при скорости ветра, превышающей допустимую для данного крана, при снегопаде, дожде или тумане, при температуре ниже указанной в паспорте и в других случаях, когда крановщик плохо различает сигналы стропальщика или перемещаемый груз.

Производство работ стреловыми кранами на расстоянии менее 30 м от подъемной выдвижной части крана в любом ее положении, а также от груза до вертикальной плоскости, образуемой проекцией на землю ближайшего провода воздушной линии электропередачи, находящейся под напряжением более 42 В, должно производиться по наряду-допуску, определяющему безопасные условия работы.

Для безопасного выполнения работ по перемещению грузов кранами их владелец и производитель работ обязаны обеспечить соблюдение, следующих требований:

- на месте производства работ по перемещению грузов, а также на кране не должно допускаться нахождение лиц, не имеющих прямого отношения к выполняемой работе;
- строительно-монтажные работы должны выполняться по проекту производства работ кранами (ППРк), в котором должны предусматриваться:

Инв. № подл.	Взам. инв. №
	Подп. и дата

Изм.	Коп.уч.	Лист	№ док.	Подп.	Дата

- соответствие устанавливаемых кранов условиям строительно-монтажных работ по грузоподъемности, высоте подъема и вылету (грузовая характеристика крана);
- обеспечение безопасных расстояний от сетей и воздушных линий электропередачи, мест движения городского транспорта и пешеходов, а также безопасных расстояний приближения кранов к строениям и местам складирования строительных деталей и материалов;
- условия установки и работы кранов вблизи откосов котлованов;
- перечень применяемых грузозахватных приспособлений и графическое изображение (схема) строповки грузов;
- места и габариты складирования грузов, подъездные пути и т.д.;
- мероприятия по безопасному производству работ с учетом конкретных условий на участке, где установлен кран (ограждение строительной площадки, монтажной зоны и т.п.);
- погрузочно-разгрузочные работы и складирование грузов кранами на базах, складах, площадках должны выполняться по технологическим картам, разработанным с учетом требований ГОСТ 12.3.009-76 и утвержденным в установленном порядке;
- не разрешается опускать груз на автомашину, а также поднимать груз при нахождении людей в кузове или кабине автомашины. В местах постоянной погрузки и разгрузки автомашин и полувагонов должны быть установлены стационарные эстакады или навесные площадки для стропальщиков. Погрузка и разгрузка полувагонов крюковыми кранами должны производиться по технологии, утвержденной производителем работ, в которой должны быть определены места нахождения стропальщиков при перемещении грузов, а также возможность выхода их на эстакады и навесные площадки. Нахождение людей в полувагонах при подъеме и опускании грузов краном не допускается;
- перемещение груза не должно производиться при нахождении под ним людей. Стropальщик может находиться возле груза во время его подъема или опускания, если груз поднят на высоту не более 1000 мм от уровня площадки;
- строповка грузов должна производиться в соответствии со схемами строповки. Для строповки предназначенного к подъему груза должны применяться стропы, соответствующие массе и характеру поднимаемого груза, с учетом числа ветвей и угла их наклона; стропы общего назначения следует подбирать так, чтобы угол между их ветвями не превышал 90°;
- перемещение мелкоштучных грузов должно производиться в специально для этого предназначенной таре; при этом должна исключаться возможность выпадения отдельных грузов. Подъем кирпича на поддонах без ограждения разрешается производить при погрузке и разгрузке (на землю) транспортных средств;
- перемещение груза, масса которого неизвестна, должно производиться только после определения его фактической массы;
- груз или грузозахватное приспособление при их горизонтальном перемещении должны быть предварительно подняты на 500 мм выше встречающихся на пути предметов;
- при перемещении стрелового крана с грузом положение стрелы и нагрузка на кран должны устанавливаться в соответствии с руководством по эксплуатации крана;

Взам. инв. №	Подп. и дата	Инв. № подл.							Лист
Изм.	Коп.уч.	Лист	№ док.	Подп.	Дата	261-П-ПОС-ТЧ		142	

– опускать перемещаемый груз разрешается лишь на предназначенное для этого место, где исключается возможность падения, опрокидывания или сползания устанавливаемого груза. На место установки груза должны быть предварительно уложены подкладки соответствующей прочности для того, чтобы стропы могли быть легко и без повреждения извлечены из-под груза. Устанавливать груз в местах, для этого не предназначенных, не разрешается. Укладку и разборку груза следует производить равномерно, не нарушая установленные для складирования груза габариты и не загромождая проходы. Укладка груза в полувагоны, на платформы должна производиться в соответствии с установленными нормами, по согласованию с грузополучателем. Погрузка груза в автомашины и другие транспортные средства должна производиться таким образом, чтобы была обеспечена удобная и безопасная строповка его при разгрузке. Погрузка и разгрузка полувагонов, платформ, автомашин и других транспортных средств должны выполняться без нарушения их равновесия;

– при подъеме груза он должен быть предварительно поднят на высоту не более 200-300 мм для проверки правильности строповки и надежности действия тормоза;

– при подъеме груза, установленного вблизи стены, колонны, штабеля, железнодорожного вагона, станка или другого оборудования, не должно допускаться нахождение людей (в том числе стропальщика) между поднимаемым грузом и указанными частями здания или оборудованием; это требование должно также выполняться при опускании и перемещении груза.

При работе крана не допускаются:

– вход в кабину крана во время его движения;

– нахождение людей возле работающего стрелового крана во избежание зажатия их между поворотной и неповоротной частями крана;

– перемещение груза, находящегося в неустойчивом положении или подвешенного за один рог двурогого крюка;

– перемещение людей или груза с находящимися на нем людьми.

– подъем груза, засыпанного землей или примерзшего к земле, заложенного другими грузами, укрепленного болтами или залитого бетоном, а также металла и шлака, застывшего в печи или приварившегося после слива;

– подтаскивание груза по земле, полу или рельсам крюком крана при наклонном положении грузовых канатов без применения направляющих блоков, обеспечивающих вертикальное положение грузовых канатов;

– освобождение краном заземленных грузом стропов, канатов или цепей;

– оттягивание груза во время его подъема, перемещения и опускания. Для разворота длинномерных и крупногабаритных грузов во время их перемещения должны применяться крючья или оттяжки соответствующей длины;

– выравнивание перемещаемого груза руками, а также поправка стропов на весу;

– работа при отключенных или неисправных приборах безопасности и тормозах;

– включение механизмов крана при нахождении людей на кране вне его кабины (на стреле, противовесе и т.п.). Исключение допускается для лиц, ведущих осмотр и регулировку механизмов, электрооборудования и приборов безопасности. В этом случае механизмы должны включаться по сигналу лица, производящего осмотр;

Инд. № подл.	Взам. инв. №
	Подп. и дата

Изм.	Коп.уч.	Лист	№ док.	Подп.	Дата
------	---------	------	--------	-------	------

– подъем груза непосредственно с места его установки (с земли, площадки, штабеля и т.п.) стреловой лебедкой, а также механизмами подъема и телескопирования стрелы;

- посадка в тару, поднятую краном, и нахождение в ней людей;
- нахождение людей под стрелой крана при ее подъеме и опускании без груза.

Площадки для погрузочных и разгрузочных работ должны быть спланированы, и иметь уклон не более двух градусов. В соответствующих местах необходимо установить надписи: "Въезд", "Выезд", "Разворот" и другие надписи- ограничения.

Краны должны устанавливаться на все имеющиеся опоры. Под опоры подкладываются устойчивые подкладки, которые являются инвентарной принадлежностью крана.

В процессе эксплуатации съемные грузозахватные приспособления и тара должны подвергаться периодическому осмотру в следующие сроки:

- траверсы, клещи и других захваты и тары - каждый месяц;
- стропы (за исключением редко используемых) - каждые десять дней;
- редко используемые съемные грузозахватные приспособления - перед выдачей их в работу.

Осмотр съемных грузозахватных приспособлений и тары должен производиться по инструкции, разработанной специализированной организацией и определяющей порядок и методы осмотра, браковочные показатели. Выявленные в процессе осмотра поврежденные съемные грузозахватные приспособления должны изыматься из работы. При отсутствии инструкции браковку стальных канатов подъемных сооружений производят в соответствии с Приказом от 26 ноября 2020 года № 461 Федеральной службы по экологическому, технологическому и атомному надзору (Ростехнадзор) Об утверждении ФНИП в области промышленной безопасности "Правила безопасности опасных производственных объектов, на которых используются подъемные сооружения".

Осмотр производит инженерно-технический работник по надзору за безопасной эксплуатацией грузоподъемных кранов, грузозахватных приспособлений и тары.

Результаты осмотра съемных грузозахватных приспособлений и тары заносятся в журнал осмотра грузозахватных приспособлений.

Схемы строповки должны быть выданы на руки стропальщикам и крановщикам или вывешены на местах производства работ.

При производстве погрузочно-разгрузочных работ с опасными грузами целевой инструктаж проводить перед началом работ, включая сведения о свойствах грузов, правила работы с ними, меры оказания первой доврачебной помощи согласно СП 2.2.3670-20 «Санитарно-эпидемиологические требования к условиям труда». Запрещается участвовать в погрузочно-разгрузочных работах шоферам или другим лицам, не входящим в состав бригады.

Перед выпуском автотракторной техники на место производства работ, водители и машинисты должны пройти предрейсовый медицинский осмотр и инструктаж по особенностям маршрута движения техники в охранной зоне действующих коммуникаций, с записью в журнале инструктажей и путевом листе транспортного

Взам. инв. №	
Подп. и дата	
Инв. №подл.	

Изм.	Коп.уч.	Лист	№ док.	Подп.	Дата

средства в разделе «особые отметки». Инструктаж проводит ответственный за выпуск техники.

Бензовозы и автомобили для перевозки легковоспламеняющихся (огнеопасных) грузов необходимо оборудовать двумя огнетушителями. Выхлопная труба должна быть выведена вправо под радиатор. Бензовоз должен быть оборудован металлической цепью (заземлителем), конец которой должен касаться земли для снятия статического электричества. Перевозить людей следует автобусами или специально оборудованными автомобилями.

Автомобили, спецтехника, оборудование и механизмы, а также технические средства, не используемые при работе, следует располагать по отношению к зоне производства работ с наветренной стороны на расстоянии, не ближе 100 м. Выхлопные трубы от двигателей внутреннего сгорания машин и механизмов должны быть оборудованы искрогасителями.

19.3 Меры безопасности при выполнении работ по очистке полости и гидравлическому испытанию

Проектируемый трубопровод по окончании строительно-монтажных работ до ввода в эксплуатацию подлежит очистке полости, испытанию на прочность и плотность, дополнительному испытанию на герметичность. Для этого испытываемый трубопровод должен быть:

- уложен и засыпан (для подземной прокладки);
- удален персонал и вывезена техника из опасной зоны;
- обеспечена постоянная или временная связь;
- подготовлена исполнительная и техническая документация.

Трубопроводы перед вводом в эксплуатацию должны быть очищены, испытаны на прочность и проверены на герметичность в соответствии с ВСН 011-88, РД 39-132-94, СП 34-116-97.

Порядок и последовательность работ устанавливается специальной инструкцией по проведению очистки полости и испытания, разрабатываемой подрядной организацией и включает следующие разделы:

- очистку полости трубопровода;
- проведение гидравлического испытания на прочность и плотность;
- проведение пневматического испытания на герметичность;
- опорожнение трубопровода от воды;
- схему и планы организации связи.

Подрядной организацией разрабатывается проект производства работ на очистку и испытание трубопровода.

Проект производства работ и инструкция по проведению очистки полости и испытания утверждается председателем комиссии и согласовывается с представителями заказчика и проектной организацией.

Руководство работами по проведению очистки полости и испытания осуществляется комиссией на проведение очистки полости и испытания, создаваемой совместным приказом подрядной организации и заказчика.

Интв. № подл.	Подп. и дата	Взам. инв. №

Изм.	Коп.уч.	Лист	№ док.	Подп.	Дата	261-П-ПОС-ТЧ	600	Лист
								145

Председателем комиссии назначается руководитель подрядной организации (как правило, главный инженер). В состав комиссии входят представители подрядной организации, заказчика, надзорных органов.

При производстве работ организовать систему связи, обеспечивающую оперативное руководство всеми работами. За организацию связи отвечает подрядчик, который в специальной инструкции разрабатывает схему и планы организации связи, обеспечение каналов и средств связи.

Очистка полости

До испытания полость трубопровода должна быть очищена от окалины и грата, а также от случайно попавших при строительстве внутрь трубопровода воды, различных предметов.

Очистка полости трубопровода выполняется промывкой водой или продувкой в соответствии с указаниями проекта.

Промывка водой должна осуществляться со скоростью 1-1.5 м/сек. После промывки трубопровод должен полностью опорожниться и продуваться воздухом.

Продувка трубопроводов должна производиться под давлением равным рабочему, но не более 4 МПа в течении не менее 10 мин.

До начала промывки необходимо выполнить подготовку участка:

- приварить временную инвентарную камеру пуска и временную камеру приема;
- провести обвязку трубопроводов с компрессором и наполнительным агрегатами.

Гидравлическое испытание и опорожнение трубопровода

После очистки трубопровода провести гидравлическое испытание трубопровода на прочность и проверку на герметичность.

Проектом организации строительства принят гидравлический способ испытания трубопроводов.

Подъем давления должен производиться в соответствии с требованиями ВСН 011-88.

Перед проведением гидравлических испытаний должны быть установлены зоны безопасности.

Источники получения и утилизации воды должны быть уточнены у заказчика, в лице «СУ-36», в проекте производства работ (ППР).

Величина испытательного давления трубопроводов принимается – 1,25 Pрасч.

Испытание трубопровода на прочность и проверку на герметичность производится после полной готовности участка:

- полной засыпки;
- установки арматуры и приборов;
- удаления персонала, вывода техники;
- обеспечение постоянной или временной связи;
- представления исполнительной документации на испытательный объект.

В состав основных работ по проведению гидравлического испытания входит:

- подготовка к испытанию;
- заполнение трубопровода водой;
- подъем давления до испытательного;

Взам. инв. №	
Подп. и дата	
Инв. № подл.	

Изм.	Коп.уч.	Лист	№ док.	Подп.	Дата

- испытание на прочность;
- сброс давления до проектного рабочего;
- проверка на герметичность;
- сброс давления до 0,1 – 0,2 МПа (1 – 2 кгс/см²).

Проверку на герметичность произвести после испытания на прочность и снижения давления до P_{раб} в течении времени, необходимо для осмотра трассы, но не менее 12 часов.

Трубопровод считается выдержавшим испытание на прочность и проверку на герметичность, если за время испытания трубопровода на прочность он не разрушился, а при проверке на герметичность давление остается неизменным и не обнаружены утечки.

При испытании для измерения давления должны применяться проверенные опломбированные и имеющие паспорт дистанционные приборы или манометры класса точности не ниже I и с предельной шкалой на давление около 4/3 испытательного, устанавливаемые вне охранной зоны.

Технологические процессы поднятия давления и выдержки трубопровода при испытательном давлении должны быть зафиксированы в журнале испытаний.

В случае возникновения отказа, т.е. нарушении герметичности испытываемого участка трубопровода, вызванного разрушением труб, сварных соединений, деталей трубопровода, запорной арматуры, производится техническое расследование причин отказа. После выяснения причин отказа, поврежденный участок трубопровода подлежит ремонту, повторному испытанию на прочность и проверке на герметичность.

Удаление воды из трубопровода после испытания должно производиться в период пуско-наладочных работ силами эксплуатирующей организации.

Для наблюдения за состоянием трубопровода во время испытания должны выделяться обходчики, которые обязаны:

- вести наблюдение за закрепленными за ними участками трубопровода;
- не допускать нахождения людей, животных и движения транспортных средств в опасной зоне и на дорогах, закрытых для движения при испытании подземных трубопроводов;
- немедленно оповещать руководителя работ обо всех обстоятельствах, препятствующих проведению испытания или создающих угрозу для людей, животных, находящихся вблизи трубопровода.

Специальная рабочая инструкция на очистку полости и испытание составляется заказчиком и строительно-монтажной организацией по трубопроводу с учетом местных условий производства работ, согласовывается с проектной организацией и утверждается представителем комиссии по проведению испытания трубопровода.

Инв. № подл.	Подп. и дата	Взам. инв. №							Лист
Изм.	Коп.уч.	Лист	№ док.	Подп.	Дата	261-П-ПОС-ТЧ		602	

19.4 Мероприятия по безопасному производству сварочно-монтажных работ

19.4.1 Общие требования

При выполнении электросварочных работ необходимо соблюдать требования ГОСТ 12.3.003-86 «ССБТ. Работы электросварочные. Требования безопасности», Постановления Правительства РФ от 24 февраля 2009г. №160 «О порядке установления охранных зон объектов электросетевого хозяйства и особых условий использования земельных участков, расположенных в границах таких зон», СП 2.2.3670-20 «Санитарно-эпидемиологические требования к условиям труда», СП 2.2.2.1327-03 «Гигиенические требования к организации технологических процессов, производственному оборудованию и рабочему инструменту».

Ответственность за разработку и реализацию мер по обеспечению безопасности при проведении огневых работ возлагается на руководителей, а также на лиц, в установленном порядке назначенных ответственными за обеспечение пожарной безопасности.

К проведению сварочных работ допускаются лица, прошедшие предварительное обучение, проверку знаний инструкций по охране труда, имеющие запись в квалификационном удостоверении о допуске к выполнению работ с переносным электроинструментом и группу по электробезопасности не ниже II.

При подготовке к огневым работам руководитель структурного подразделения, где проводятся огневые работы, или лицо, его замещающее, совместно с ответственными за подготовку и проведение этих работ определяет опасную зону, границы которой четко обозначаются предупредительными знаками и надписями. Огневые работы разрешается начинать при отсутствии взрывоопасных и взрывопожароопасных веществ в воздушной среде или наличии их не выше предельно допустимой концентрации по действующим санитарным нормам.

В случае повышения содержания взрывопожароопасных веществ в опасной зоне огневые работы должны быть немедленно прекращены и возобновлены только после выявления и устранения причин загазованности и восстановления нормальной воздушной среды.

Огневые работы на взрывоопасных и взрывопожароопасных объектах должны проводиться только в дневное время (за исключением аварийных случаев).

Ответственный за проведение огневых (сварочных) работ обязан:

- организовать выполнение мероприятий по проведению огневых (сварочных) работ;
- провести инструктаж по охране труда со всеми работниками, занятыми на сварочных работах;
- проверить наличие у исполнителей огневых работ квалификационных удостоверений и удостоверений о проверке знаний требований по охране труда и пожарной безопасности;
- каждый раз перед началом работ проверить исправность и комплектность оборудования, инструментов и приспособлений для выполнения сварочных работ;

Изм.	Коп.уч.	Лист	№ док.	Подп.	Дата	Взам. инв. №	Подп. и дата	Инв. № подл.	261-П-ПОС-ТЧ	603	Лист
											148

- обеспечить место проведения огневых работ первичными средствами пожаротушения, а исполнителей дополнительными средствами индивидуальной защиты (противогазы, спасательные пояса, веревки и т.д.) и проконтролировать их правильное использование;
- ознакомить исполнителей работ с планом ликвидации возможных аварий и загораний на данном участке;
- при производстве сварочных работ в рабочем котловане определить места для страхующих (не менее двух) на бровке траншеи и обеспечить непрерывную страховку электросварщика спасательной веревкой, привязанной к его предохранительному поясу;
- находиться на месте производства и руководить огневыми (сварочными) работами, контролировать их выполнение;
- при проведении сварочных работ обеспечить контроль газовоздушной среды и в случае необходимости работы прекратить. Результаты анализов заносятся в таблицу, приложенную к наряду-допуску на проведение сварочных работ;
- при возобновлении огневых работ после перерыва проверить состояние места их проведения и оборудования; разрешить проводить работы только после получения удовлетворительного анализа воздушной среды с места проведения огневых работ;
- после окончания огневых работ проверить место их проведения на отсутствие возможных источников возникновения огня.

Электросварщики должны уметь пользоваться первичными средствами пожаротушения (огнетушителями: порошковыми или углекислотными, ломami, топорами) и средствами индивидуальной защиты, работать в брезентовом костюме с огнезащитной пропиткой.

Применяемое при проведении работ сварочное оборудование, переносной электроинструмент, освещение, средства индивидуальной защиты должны соответствовать требованиям Правил устройства электроустановок.

При оставлении места работы сварщик должен отключить сварочный аппарат. Газовые баллоны разрешается перевозить, хранить, выдавать и получать только лицам, прошедшим обучение по обращению с ними. Пустые баллоны следует хранить отдельно от наполненных. Все соединения рукавов с резаком и редуктором, а также соединения шлангов выполняются с помощью обжимных хомутов. Применение проволочных скруток запрещается.

Провода переносного электроинструмента должны подвешиваться.

Согласно СП 2.2.3670-20 «Санитарно-эпидемиологические требования к условиям труда», СП 2.2.2.1327-03 при производстве сварочно-монтажных работ необходимо соблюдать следующие требования:

- при совместной работе монтажников и машинистов подъемных механизмов следует использовать радиотелефонную связь;
- очистку подлежащих монтажу элементов конструкций от грязи и наледи следует производить до их подъема;
- электросварочные и газопламенные работы следует выполнять в соответствии с требованиями санитарных правил при сварке, наплавке и резке металлов;

Взам. инв. №	
Подп. и дата	
Инв. № подл.	

Изм.	Коп.уч.	Лист	№ док.	Подп.	Дата

– при ручной сварке штучными электродами следует использовать переносные малогабаритные воздухоприемники с пневматическими, магнитными и другими держателями.

19.4.2 Контроль воздушной среды при проведении огневых, газоопасных работ

Отбор и анализ проб воздушной среды осуществляют лица, прошедшие специальную подготовку, сдавшие аттестационный экзамен в присутствии представителя Ростехнадзора и получившие допуск на проведение данного вида работ. Обязанности по проведению анализа воздушной среды возлагаются приказом по предприятию, основанием для которого служит протокол экзаменационной комиссии. Лицо, проводящее анализ воздушной среды, должно иметь при себе удостоверение.

Для проведения анализа воздушной среды должны использоваться газоанализаторы, включенные в Государственный Реестр средств измерения России, Свидетельство на взрывозащиту, имеющие разрешение Ростехнадзора на применение на подконтрольных ему объектах и прошедшие государственную поверку в территориальных органах Госсандарта России. Документом, удостоверяющим государственную поверку прибора, является Свидетельство, которое должно находиться вместе с прибором.

Для проведения замеров состояния воздушной среды должны использоваться газоанализаторы АНТ-2М, предназначенные для определения предельно допустимых концентраций (ПДК) веществ в воздухе рабочей зоны (в весовых (мг/м3) или объемных величинах (% об.).

За приборами, находящимися в эксплуатации, должно быть закреплено ответственное лицо (из числа специалистов), которое должно следить за исправностью и работоспособностью приборов, за своевременностью проведения технического обслуживания и государственной поверки.

Запрещается пользоваться газоанализаторами, не прошедшими государственную поверку или с просроченным сроком поверки, не имеющими паспорта и сертификаты.

На каждом предприятии должна быть разработана Инструкция по охране труда при отборе и анализе проб воздушной среды (по контролю воздушной среды).

Воздушная среда должна контролироваться непосредственно перед началом работ, после каждого перерыва в работе и в течение всего времени выполнения работ с периодичностью, указанной в наряде-допуске, но не реже чем через каждые полчаса работы, а также по первому требованию работающих.

К наряду-допуску должна быть приложена схема с указанием мест отбора проб воздушной среды.

Первичный контроль воздушной среды должен проводиться в присутствии лиц, ответственных за подготовку и проведение работ, текущие замеры – в присутствии ответственного за проведение работ.

Инва. №подл.	Подп. и дата	Взам. инв. №
		Подп. и дата
	Инва. №подл.	

При выборе точек контроля необходимо учитывать место и характер проведения работ, а также метеорологические условия (температуру воздуха, направление и скорость ветра).

Результаты анализа газовоздушной среды сообщаются ответственным лицам и заносятся в наряд-допуск и журнал контроля воздушной среды.

Допуск к работам возможен, если содержание вредных и горючих паров, газов не превышает:

- ПДК углеводородов C1 - C10 – 300 мг/м³;
- ПДБК – 5 % величины нижнего предела воспламенения данного пара или газа в воздухе (для нефти – 2100 мг/ м³).

Контроль воздушной среды в котлованах проводится только после очистки котлованов и поверхности трубопровода от остатков нефти и горючих материалов. Воздушная среда должна контролироваться не менее чем в трех точках по всей длине котлована.

Точки контроля воздушной среды в котловане должны находиться не выше 0,5 м от дна и как можно ближе к возможным источникам выделения паров и газов или мест их скопления.

При проведении огневых работ дополнительно необходимо контролировать воздушную среду по периметру герметизирующего устройства до тех пор, пока участок трубопровода не будет “закрыт”.

Контроль воздушной среды в трубопроводах проводится только после их опорожнения и сброса давления до атмосферного. Воздух во внутренней полости трубопровода контролируется у нижней образующей трубы через разболченные соединения (фланцевые, резьбовые и др.) или просверленные отверстия с помощью воздухозаборной трубки, при этом необходимо исключить подсос свежего воздуха закрытием всех непредусмотренных отверстий.

Если для контроля воздушной среды в трубопроводах используются приборы с конвекционно-диффузионным способом забора воздуха, необходимо на датчик надеть колпачок, снабженный двумя штуцерами и обеспечить с помощью насоса и воздухозаборной трубки непрерывный проток анализируемого воздуха через датчик до стабилизации показаний прибора.

Контроль воздушной среды при газоопасных и огневых работах могут выполнять работники, прошедшие специальную подготовку, получившие допуск к выполнению данного вида работ, знающие устройство и правила пользования средствами индивидуальной защиты органов дыхания (СИЗОД) и допущенные к работе в противогазах по состоянию здоровья, а также знающие характер действия вредных веществ на организм человека и умеющие оказывать первую доврачебную помощь.

Лицо, проводящее анализ воздушной среды должно быть в спецодежде, удовлетворяющей требованиям взрывобезопасности, и иметь при себе фильтрующий противогаз.

Для контроля воздушной среды в газоопасных местах должны использоваться только взрывозащищенные приборы. Включать и выключать приборы следует за пределами опасной зоны.

Инд. №подп.	Взам. инв. №
	Подп. и дата

Изм.	Коп.уч.	Лист	№ док.	Подп.	Дата

Контроль воздушной среды в особо опасных зонах (емкостях, колодцах, траншеях и др.) необходимо проводить в СИЗОД изолирующего типа в присутствии наблюдающего (дублера).

При необходимости контроля воздушной среды в темное время суток, неблагоприятных погодных условиях, ухудшающих рассеивание паров и газов, а также в условиях недостаточной видимости (туман, снегопад, сильный дождь и др.) лицо, проводящее анализ воздуха, должно иметь при себе взрывобезопасный ручной светильник напряжением, не более 12 В и иметь наблюдающего (дублера).

19.4.3 Электросварка сварочными агрегатами

К работе на сварочных машинах допускают сварщиков не ниже VI разряда, сдавших испытания на право сварки труб (паспорт сварщиков). Операторы-сварщики должны иметь II квалификационную группу по электробезопасности в соответствии с Приказом Министерства труда и социальной защиты РФ №328н от 24.07.2013г. «Правила охраны труда при эксплуатации электроустановок».

К управлению электростанцией, питающей сварочную машину, допускают лиц, имеющих II квалификационную группу по электробезопасности и изучивших инструкцию по эксплуатации данной электростанции. К оперативному обслуживанию электрооборудования, его ремонту и профилактике допускают лиц, имеющих квалификационную группу по электробезопасности не ниже III и знающих его электрическую схему.

Сварку разрешается проводить на расстоянии не менее 50 м от легковоспламеняющихся или взрывоопасных материалов (бочек с горючим, баллонов, ацетиленовых газогенераторов). Токоподводящие кабели не должны касаться этих материалов и подводящих шлангов.

Все электрооборудование должно быть надежно заземлено в соответствии с действующими инструкциями по их эксплуатации. В случае использования передвижной электростанции с изолированной нейтралью все корпуса агрегатов установки и корпус генератора должны быть соединены надежной металлической связью.

В процессе работы необходимо следить за исправным состоянием изоляции токоведущих проводов, пусковых и отключающих устройств, сварочных трансформаторов.

Запрещается при резке торцов труб находиться напротив открытых концов трубопровода, а также присутствовать лицам, не участвующим при выполнении данных операций.

Перед началом электросварочных работ необходимо проверить исправность изоляции сварочных кабелей и электрододержателей, а также плотность соединений всех контактов.

Расстояние от сварочных кабелей до баллонов с кислородом должно быть не менее 0,5 м, до баллонов с горючими газами – не менее 1 м.

Использование самодельных электрододержателей и электрододержателей с нарушенной изоляцией рукоятки запрещается.

Инв. № подл.	Взам. инв. №
	Подп. и дата

Изм.	Коп.уч.	Лист	№ док.	Подп.	Дата

Кабели, подключенные к сварочным аппаратам, распределительным щитам и другому оборудованию, а также в местах сварочных работ, должны быть надежно изолированы от действия высокой температуры, химических воздействий и механических повреждений.

При пользовании электроинструментом, ручными электрическими машинами, переносными светильниками их провода и кабели должны подвешиваться.

Переносной электроинструмент, светильники, ручные электрические машины должны быть подключены только через устройство защитного отключения (УЗО).

Сопротивление заземляющего устройства, к которому присоединены нейтрали генераторов, трансформаторов, должно быть не более 4 и 8 Ом соответственно при линейных напряжениях 380 и 220 В.

19.4.4 Газопламенные работы

При резке элементов конструкций должны быть приняты меры против случайного обрушения отрезанных элементов. Производить сварку, резку и нагрев, открытым пламенем аппаратов, сосудов и трубопроводов, содержащих под давлением любые жидкости или газы, заполненных горючими или вредными веществами или относящихся к электротехническим устройствам, не допускается без согласования с эксплуатирующей организацией мероприятий по обеспечению безопасности.

Газовые баллоны разрешается перевозить, хранить, выдавать и получать только лицам, прошедшим обучение обращению с ними. По окончании работы баллоны с газами должны находиться в специально отведенном для хранения месте, исключающем доступ посторонних лиц. При эксплуатации, хранении и перемещении кислородных баллонов должны быть обеспечены меры против соприкосновения баллонов и рукавов со смазочными материалами, а также одеждой и обтирочными материалами, имеющими следы масел. Перемещение газовых баллонов необходимо осуществлять на специально предназначенных для этого тележках, в контейнерах и других устройствах, обеспечивающих устойчивое положение баллонов.

Запрещается хранить какие-либо горючие материалы, пользоваться открытым огнем или курить на расстоянии менее 10 м от мест хранения баллонов с газом.

19.4.5 Монтажные работы

Перед началом монтажных работ производители работ должны ознакомить машинистов кранов и бригаду монтажников с проектом производства работ, провести с ними инструктаж по организации безопасной работы кранов.

Площадка для монтажных работ на территории действующих предприятий должна быть ограждена или обозначена соответствующими знаками и надписями.

Для прохода на рабочее место монтажники должны использовать оборудованные системы доступа (лестницы, трапы, мостики). Нахождение монтажников на элементах строительных конструкций, удерживаемых краном, не допускается.

При строповке строительных конструкций монтажники обязаны выполнять требования "Инструкции по охране труда для стропальщиков".

Инд. № подл.	Подп. и дата	Взам. инв. №							Лист
Изм.	Коп.уч.	Лист	№ док.	Подп.	Дата	261-П-ПОС-ТЧ		153	

В процессе перемещения конструкций на место складирования или погрузки с помощью крана монтажники обязаны соблюдать следующие габариты приближения их к ранее установленным конструкциям и существующим зданиям и сооружениям:

- допустимое приближение стрелы крана - не более 1 м;
- минимальный зазор при переносе конструкций над ранее установленными - 0,5 м;
- допустимое приближение поворотной части грузоподъемного крана - не менее 1 м.

Перед подъемом конструкций монтажники обязаны проверить отсутствие людей внизу непосредственно под местом монтажа конструкции. Запрещается нахождение людей под монтируемыми элементами.

Масса инструмента или материалов, применяемых при выполнении работ в положении стоя на лестнице, не должна превышать 5 кг.

19.4.6 Электробезопасность при выполнении монтажных работ

Работы, связанные с присоединением (отсоединением) проводов, наладкой электроустановок выполнять электротехническим персоналом, имеющим соответствующую квалификационную группу по электробезопасности.

Присоединение к электрической сети передвижных электроустановок, ручных электрических машин и переносных электрических светильников при помощи штепсельных соединений, удовлетворяющих требованиям электробезопасности, разрешается выполнять персоналу, допущенному к работе с ними.

Установку предохранителей, а также электрических ламп выполнять электромонтером с применением средств индивидуальной защиты.

Монтажные работы на электрических сетях и электроустановках выполнять после полного снятия с них напряжения и при осуществлении мероприятий по обеспечению безопасного выполнения работ. Оборудование с электроприводом заземлить.

До начала работ необходимо проверить исправность электродержателя и надежность его изоляции, исправность предохранительной маски с защитным стеклом и светофильтром, а также состояние изоляции проводов, плотность соединений контактов сварочного провода.

Сварочные провода следует прокладывать так, чтобы их не повредили проходящие машины. Эти провода не должны касаться металлических предметов, шлангов для кислорода и пропана.

Рабочее место электросварщика должно быть защищено от атмосферных осадков.

Токоведущие части электроустановок должны быть изолированы, ограждены или размещены в местах, не доступных для прикосновения к ним.

Электросварочные работы должны производиться в соответствии с требованиями ГОСТ 12.3.003-86, «Работы электросварочные. Требования безопасности».

Инд. № подл.	Подп. и дата	Взам. инв. №

Изм.	Коп.уч.	Лист	№ док.	Подп.	Дата	261-П-ПОС-ТЧ	609	Лист
								154

Ручную дуговую электросварку металлическими электродами производить с применением двух проводов, один из которых присоединить к электродержателю, а другой (обратный) - к свариваемой детали (основанию). При этом зажим вторичной обмотки сварочного трансформатора, к которому присоединен обратный провод, заземлить. В качестве обратного провода, присоединяемого к сварочному изделию, не допускается использовать сети заземления.

19.5 Меры безопасности при хранении и применении газовых баллонов

Газовые баллоны надлежит хранить и применять в соответствии с требованиями Федеральных норм и правил в области промышленной безопасности «Правила промышленной безопасности опасных производственных объектов, на которых используется оборудование, работающее под избыточным давлением». При хранении баллонов на открытых площадках навесы, защищающие их от воздействия осадков и прямых солнечных лучей, должны быть выполнены из негорючих материалов.

Баллоны с горючим газом, имеющие башмаки, должны храниться в вертикальном положении в специальных гнездах, клетях и других устройствах, исключающих их падение.

Баллоны, не имеющие башмаков, должны храниться в горизонтальном положении на рамах или стеллажах. Высота штабеля в этом случае не должна превышать 1,5 м, а клапаны должны быть закрыты предохранительными колпаками и обращены в одну сторону.

Пустые баллоны следует хранить отдельно от баллонов, наполненных газом. к обслуживанию сосудов, работающих под давлением допускаются лица, обученные, аттестованные в установленном порядке и имеющие удостоверение на право обслуживания сосудов и прошедшие соответствующий инструктаж на основании Федеральных норм и правил в области промышленной безопасности «Правила промышленной безопасности опасных производственных объектов, на которых используется оборудование, работающее под избыточным давлением».. Газовые баллоны разрешается перевозить, хранить, выдавать и получать только лицам, прошедшим обучение по обращению с ними.

Перемещение газовых баллонов необходимо производить на специально предназначенных для этого тележках, в контейнерах и других устройствах, обеспечивающих устойчивое положение баллонов.

Размещение ацетиленовых генераторов в проездах, местах массового нахождения или прохода людей, а также вблизи мест забора воздуха компрессорами или вентиляторами не допускается. При эксплуатации, хранении и перемещении баллонов с кислородом должны быть обеспечены меры защиты баллонов от соприкосновения с материалами, одеждой работников и обтирочными материалами, имеющими следы масел.

Газовые баллоны должны быть предохранены от ударов и действий прямых солнечных лучей. От отопительных приборов баллоны должны устанавливаться на расстоянии не менее 1 м. При перерывах в работе, в конце рабочей смены сварочная

Инв. № подл.	Подп. и дата	Взам. инв. №

Изм.	Коп.уч.	Лист	№ док.	Подп.	Дата	261-П-ПОС-ТЧ	610	Лист
								155

аппаратура должна отключаться. Шланги должны быть отсоединены, а в паяльных лампах давление — полностью снято.

19.6 Мероприятия по безопасному производству работ по контролю качества сварных соединений

19.6.1 Общие требования

Лаборатория, проводящая радиографический контроль, должна иметь радиационно-гигиенический паспорт.

Специалисты дефектоскопической службы и сторонних организаций, должны быть аттестованы, иметь квалификацию не ниже II уровня по применяемым методам неразрушающего контроля.

При производстве работ по неразрушающему контролю сварных соединений методами рентгенографической, ультразвуковой, вихретоковой, магнитопорошковой, капиллярной, акустико-эмиссионной дефектоскопии должны соблюдаться требования инструкций завода- изготовителя.

Аппаратура, используемая для дефектоскопии различными методами неразрушающего контроля, должна быть работоспособна, иметь свидетельство государственной поверки и инструкцию по эксплуатации.

Все приборы и настроечные образцы, применяемые для проведения контроля сварных соединений должны быть аттестованы и сертифицированы.

Оборудование с питанием от сети напряжением 220 В, должно быть заземлено.

К работе с дефектоскопами, толщиномерами при контроле качества изоляции допускаются лица, обученные правилам безопасности и имеющие допуск к работе с высоковольтным (свыше 1000 В) оборудованием.

Запрещается производить работы по дефектоскопическому обследованию на открытых площадках во время грозы.

При возникновении аварийных ситуаций персонал, производящий работы по дефектоскопии должен выключить аппаратуру, покинуть опасную зону.

К работе с аппаратурой по физическим методам контроля качества сварных стыков (ультразвук, рентгенодефектоскопия, гамма-дефектоскопия) допускаются лица не моложе 18 лет, окончившие специальные курсы, имеющие квалификационные удостоверения, обученные безопасным способам работ, прошедшие инструктаж по охране труда и обеспеченные средствами индивидуальной защиты.

Допускать к самостоятельной работе с аппаратурой по физическим методам контроля лиц, не имеющих специальной подготовки и не обученных безопасным методам труда, запрещается. Аппаратура и приборы по физическим методам контроля, во избежание соприкосновения с токоведущими частями, должны быть защищены кожухами и футлярами. Аппаратура, работающая от источников электропитания, должна быть надежно заземлена.

Ремонтировать аппаратуру со снятием кожухов или футляров разрешается только после отключения сети питания и только обученным работникам (электромонтер). Материалы, используемые дефектоскопистом (сосуды с

Инва. №подг.	Взам. инв. №
	Подп. и дата

Изм.	Коп.уч.	Лист	№ док.	Подп.	Дата	261-П-ПОС-ТЧ	611	Лист
								156

контактирующей жидкостью, ветошь, бумага и др.), должны храниться в металлических ящиках.

19.6.2 Промышленная рентгенодефектоскопия

Перед включением рентгеновского аппарата необходимо проверить соответствие положения переключателя напряжению сети. Включение и вывод на режим, а также выключение установки следует производить только в порядке, изложенном в инструкции завода-изготовителя, прилагаемой к установке. Не разрешается на рентгеновскую установку давать нагрузку большую, чем предусмотрено паспортом или актом технического осмотра. При работе с электроннолучевой трубкой переносных рентгеновских аппаратов пульт управления следует располагать вне зоны первичного излучения и от блока трансформатора на максимальном расстоянии, определяемом по расчету. При просвечивании стыков изнутри трубы после выключения высокого напряжения необходимо отключать аппарат от источника питания. Рентгеновский аппарат должен подвергаться ежегодному техническому осмотру с составлением акта, в котором указываются техническое состояние установки в целом, а также отдельных его частей, особенности и допустимые режимы работы. При работе с рентгеновскими аппаратами соблюдать требования радиационной защиты, установленные Федеральным законом «О радиационной безопасности населения», СанПиН 2.6.1.2523-09 "Нормы радиационной безопасности (НРБ-99/2009)" и СП 2.6.1.2612-10.

При проведении работ по рентгенодефектоскопии должен постоянно контролироваться уровень дозы излучения.

Требования к обеспечению радиационной безопасности:

- допуск к работе лиц не моложе 18 лет и не имеющих медицинских противопоказаний;
- знание и соблюдение правил работы с источником излучения;
- применением индивидуальных средств защиты (спецбелье, комбинезон, спецобувь, шапочка или шлем, перчатки из хорошо дезактивируемых материалов);
- организация радиационного контроля с занесением данных в специальный журнал учета.

Все лица, постоянно работающие с рентгенаппаратами, должны относиться к персоналу группы А по СанПиН 2.6.1.2523-09 "Нормы радиационной безопасности (НРБ-99/2009)", иметь допуск к работе на электроустановках свыше 1000 В не ниже IV группы.

Перед началом работы проверить исправность всех зажимов, соединительных клемм и пульта управления рентгенаппаратом. Заземлить рентгенаппарат. Выставить знаки радиационной безопасности.

Постоянно следить за зоной действия рентгенаппарата во избежание попадания в нее людей. Контролировать время работы рентгенаппарата по контрольному секундомеру.

Лицам, работающим с рентгенаппаратом, иметь при себе индивидуальные дозиметры.

Иув. № подл.	Подп. и дата	Взам. инв. №

										261-П-ПОС-ТЧ	612	Лист
Изм.	Коп.уч.	Лист	№ док.	Подп.	Дата							157

Во время работы аппаратов оператор должен находиться на расстоянии не менее 20 м от рентгеновского блока в направлении, противоположном выходу рентгеновского излучения, в пределах конуса с углом раствора 150°, ось которого совпадает с осью рентгеновского блока, а вершина расположена на торце рентгеновской трубки.

Людей, не связанных с работой рентгенаппарата, необходимо удалить на расстояние 100 м от рентгеновского блока.

Включать рентгенаппарат только после прихода всех работающих дефектоскопистов к пульту управления рентгенаппаратом.

Начинать подходить к объекту контроля только после выключения рентгенаппарата и загорания зеленой лампочки на пульте управления. По окончании дефектоскопии доложить ответственному за проведение работ и убрать знаки радиационной безопасности.

Перед началом работы определяется безопасное расстояние, на котором мощность эквивалентной дозы облучения на ближайших рабочих местах в период просвечивания не превышает 2,5 мкЗв/ч. Зона, в пределах которой уровень радиации превышает 2,5 мкЗв/ч (в случае, если рядом проводятся другие работы), ограждается, а на границе этой зоны вывешиваются плакаты или знаки, предупреждающие об опасности, отчетливо видимые с расстояния не менее 3 м. Мощность дозы рентгеновского излучения на месте, где находится радиограф, при просвечивании не должна превышать 10 мкЗв/ч. Контроль за радиационной безопасностью осуществляется специальной службой или лицом, ответственным за радиационную безопасность и прошедшим специальную подготовку.

19.6.3 Ультразвуковой контроль

Ультразвуковой контроль проводить в соответствии с СанПиН 2.2.4./2.1.8.582-96 «Гигиенические требования при работах с источниками воздушного и контактного ультразвука промышленного, медицинского и бытового назначения».

Измерение уровней ультразвука следует проводить в нормируемом частотном диапазоне с верхней граничной частотой не ниже рабочей частоты источника.

Измерение уровней ультразвука следует проводить при типичных условиях эксплуатации его источников, характеризующихся наиболее высокой интенсивностью генерируемых ультразвуковых колебаний.

Точки измерения воздушного ультразвука на рабочем месте или в бытовых условиях должны быть расположены на высоте 1,5 м от уровня основания (пола, площадки), на котором выполняются работы с ультразвуковым источником любого назначения в положении стоя или на уровне головы, если работа выполняется в положении сидя, на расстоянии 5 см от уха и на расстоянии не менее 50 см от человека, проводящего измерения.

Измерения необходимо выполнять не менее трех раз в каждой третьоктавной полосе для одной точки и затем вычислять среднее значение.

Аппаратура, применяемая для измерения уровня звукового давления, должна

Взам. инв. №	
Подп. и дата	
Инв. №подл.	

Изм.	Коп.уч.	Лист	№ док.	Подп.	Дата

состоять из измерительного микрофона, электрической цепи с линейной характеристикой, третьоктавного фильтра и измерительного прибора. Аппаратура должна иметь характеристику «Лин» и временную характеристику «медленно».

При проведении измерений аппаратура должна работать в соответствии с инструкцией по ее эксплуатации.

Измерение уровней контактного ультразвука в зоне контакта рук или других частей тела человека с источником ультразвуковых колебаний следует проводить с помощью измерительного тракта, указанного в приложении 3.

Измерение контактного ультразвука может быть выполнено современными ультразвуковыми промышленными дефектоскопами.

Запрещается непосредственный контакт человека с рабочей поверхностью источника ультразвука и с контактной средой во время возбуждения в ней ультразвуковых колебаний.

В целях исключения контакта с источниками ультразвука необходимо применять:

- дистанционное управление источниками ультразвука;
- приспособления для удержания источника ультразвука или предметов, которые могут служить в качестве твердой контактной среды.

Для защиты рук от неблагоприятного воздействия контактного ультразвука в твердых, жидких, газообразных средах, а также от контактных смазок необходимо применять нарукавники, рукавицы или перчатки (наружные резиновые и внутренние хлопчатобумажные).

Ручные ультразвуковые источники должны иметь форму, обеспечивающую минимальное напряжение мышц кисти и верхнего плечевого пояса оператора и соответствовать требованиям технической эстетики.

Поверхность ручных источников ультразвука в местах контакта с руками должна иметь коэффициент теплопроводности не более 0,5 Вт/м · град., что исключает возможность охлаждения рук работающих.

Для снижения неблагоприятного влияния ультразвука при контактной передаче в холодный и переходный период года работающие должны обеспечиваться теплой спецодеждой по нормам, установленным в данной климатической зоне или производстве.

Неблагоприятное воздействие на человека-оператора воздушного ультразвука может быть ослаблено путем использования в ультразвуковых источниках генераторов с рабочими частотами не ниже 22 кГц.

При систематической работе с источниками контактного ультразвука в течение более 50 % рабочего времени необходимо устраивать два регламентированных перерыва - десятиминутный перерыв за 1 - 1,5 ч до и пятнадцатиминутный перерыв через 1,5 - 2 ч после обеденного перерыва для проведения физиопрофилактических процедур (тепловых гидропроцедур, массажа, ультрафиолетового облучения), а также лечебной гимнастики, витаминизации и т.п.

Общеукрепляющие процедуры (витаминизация, ультрафиолетовое облучение, комплексы гимнастических упражнений и др.) необходимо проводить и работающим в условиях воздействия низкочастотного воздушного ультразвука.

Температура воды при гидропроцедурах должна составлять 37 - 38 °С, продолжительность процедуры 5 - 7 мин, после тепловых гидропроцедур рекомендуется

Инд. № подл.	Взам. инв. №
	Подп. и дата

Изм.	Коп.уч.	Лист	№ док.	Подп.	Дата
------	---------	------	--------	-------	------

массаж или самомассаж кистей и предплечий рук по 2 - 3 мин на каждую руку.

Для профилактики утомления зрения рекомендуется во время регламентированных перерывов выполнять упражнения для глаз: закрыть глаза на 10 - 15 с, сделать движения глазами направо и налево, затем вверх и вниз; круговые движения глазами справа налево и обратно (каждое упражнение повторяется не менее 5 раз), закончив упражнения, свободно без напряжения направить взгляд вдаль.

Для защиты работающих от неблагоприятного влияния воздушного ультразвука следует применять противошумы по ГОСТу 12.4.051.

К работе с ультразвуковыми источниками допускаются лица не моложе 18 лет, прошедшие соответствующий курс обучения и инструктаж по технике безопасности.

Лица, подвергающиеся в процессе трудовой деятельности воздействию контактного ультразвука, подлежат предварительным, при приеме на работу, и периодическим медицинским осмотрам в соответствии с приказом МЗ № 90 от 14.03.96 г.

19.7 Мероприятия по безопасному производству изоляционных работ

Перед проведением работ по очистке и изоляции, необходимо провести контроль воздушной среды на загазованность.

При производстве изоляционных работ рабочие должны носить спецодежду и спецобувь, предусмотренную типовыми нормами. Брюки следует носить на выпуск. На работах, связанных с насыщением воздуха вредными газами, парами бензина, пыльными брызгами изоляционной мастики, рабочие должны носить защитные очки и респираторы.

В местах приготовления, хранения и применения изоляционных материалов необходимо иметь комплект противопожарных средств (два огнетушителя, лопаты, ящик с песком, технический войлок, багры и т.п.).

Запрещается курить и разводить открытый огонь ближе 50 м от этих мест. Это расстояние указывается на предупреждающих знаках.

Нанесение антикоррозионных лакокрасочных материалов и клеев вручную следует осуществлять кистями с защитными шайбами у основания ручек.

При транспортировке жидких изоляционных материалов, емкости должны быть закрыты плотными крышками, исключающими разгерметизацию. Перевозимые емкости на транспортном средстве необходимо укреплять во избежание произвольного смещения. Открывать емкости можно только в указанном месте с надписью «Открывать здесь» Запрещается открывать их ударными инструментами, которые могут вызвать образование искр.

При выполнении всех работ по приготовлению и нанесению изоляционных составов следует соблюдать требования инструкций предприятий-изготовителей в части безопасности труда. Все поступающие исходные компоненты должны иметь гигиенический сертификат с указанием наличия вредных веществ, параметров, характеризующих пожаровзрывоопасность, сроков и условий хранения, рекомендуемого метода нанесения, необходимости применения средств коллективной и индивидуальной защиты.

Инва. № подл.	Взам. инв. №
	Подп. и дата

							261-П-ПОС-ТЧ	615	Лист
Изм.	Коп.уч.	Лист	№ док.	Подп.	Дата				160

Для осмотра нижней поверхности трубопровода и определения качества очистки и нанесения изоляции необходимо пользоваться зеркалом в металлической оправе с изогнутой рукояткой.

К проверке качества изоляционного покрытия дефектоскопом допускаются лица, окончившие специальные курсы дефектоскопистов, имеющие квалификационные удостоверения, обученные безопасным способам работ и прошедшие инструктаж по охране труда.

При осуществлении контроля сплошности нанесенного изоляционного покрытия искровым дефектоскопом, запрещается нахождение в траншее посторонних лиц. Дно траншеи должно быть спланировано; персонал, проводящий контроль, должен быть обеспечен средствами индивидуальной защиты от напряжения (диэлектрические боты и перчатки). Запрещается проведение работ по контролю сплошности изоляции искровым дефектоскопом во время дождя или снега.

19.8 Меры безопасности при производстве работ с применением электроинструмента

К работе с электроинструментом вне помещений допускается персонал, имеющий группу по электробезопасности не ниже II. Лица, допущенные к работе с электроинструментом, должны предварительно пройти обучение и проверку знаний инструкции по охране труда и иметь запись в удостоверении о допуске к выполнению работ с применением электроинструмента.

Электротехнический персонал со II группой по электробезопасности и выше допускается к работе с электроинструментом без записи в квалификационном удостоверении на право производства специальных работ.

Электроинструмент, питающийся от сети, должен быть снабжен гибким несъемным кабелем (шнуром) со штепсельной вилкой.

Кабель в месте ввода в электроинструмент должен быть защищен от истираний и перегибов эластичной трубкой из изоляционного материала.

Трубка должна быть закреплена в корпусных деталях электроинструмента и выступать из них на длину не менее пяти диаметров кабеля. Закрепление трубки на кабеле вне инструмента запрещается.

При каждой выдаче электроинструмента должны быть проверены:

- комплектность и надежность крепления деталей;
- исправность кабеля и штепсельной вилки, целостность изоляционных деталей корпуса, рукоятки и крышек щеткодержателей, наличие защитных кожухов и их исправность (внешним осмотром);
- четкость работы выключателя;
- работа на холостом ходу.

Электроинструмент, не соответствующий хотя бы одному из перечисленных требований или с просроченной датой периодической проверки, выдавать для работы запрещается.

Перед началом работы необходимо проверить:

Взам. инв. №	
Подп. и дата	
Инв. № подл.	

Изм.	Коп.уч.	Лист	№ док.	Подп.	Дата

- соответствие напряжения и частоты тока в электрической сети напряжению и частоте тока электродвигателя электроинструмента, указанным на табличке;
- надежность закрепления рабочего исполнительного инструмента: сверл, абразивных кругов, дисковых пил, ключей-насадок и др.

Подключать электроинструмент напряжением до 42 В в электрической сети общего пользования через автотрансформатор, резистор или потенциометр запрещается.

При работах в подземных сооружениях (колодцах, камерах и т.п.), а также при земляных работах трансформатор должен находиться вне этих сооружений.

Кабель электроинструмента должен быть защищен от случайного повреждения и соприкосновения его с горячими, сырыми и масляными поверхностями.

Натягивать, перекручивать и перегибать кабель, ставить на него груз, а также допускать пересечение его с тросами, кабелями и рукавами газосварки запрещается.

Устанавливать рабочую часть электроинструмента в патрон и изымать ее из патрона, а также регулировать инструмент следует после отключения его от сети штепсельной вилкой и полной остановки.

Лицам, работающим с электроинструментом, разбирать и ремонтировать самим инструмент, кабель, штепсельные соединения и другие части запрещается.

Работать электроинструментом с приставных лестниц запрещается.

Удалять стружку или опилки руками во время работы инструмента запрещается. Стружку следует удалять после полной остановки электроинструмента специальными крючками или щетками.

При работе электродрелью предметы, подлежащие сверлению, необходимо надежно закреплять. Касаться руками вращающегося режущего инструмента запрещается.

При сверлении электродрелью с применением рычага для нажима необходимо следить, чтобы конец рычага не опирался на поверхность, с которой возможно его соскальзывание.

Применяемые для работы рычаги должны быть инвентарными и храниться в инструментальной. Использовать в качестве рычагов случайные предметы запрещается.

Обрабатывать электроинструментом обледеневшие и мокрые детали запрещается.

Работать электроинструментом, не защищенным от воздействия капель или брызг, не имеющим отличительных знаков (капля в треугольнике или две капли), в условиях воздействия капель и брызг, а также на открытых площадках во время снегопада или дождя запрещается.

Работать таким электроинструментом разрешается вне помещений только в сухую погоду, а при дожде или снегопаде - под навесом на сухой земле или настиле.

Оставлять без надзора электроинструмент, присоединенный к сети, а также передавать его лицам, не имеющим права с ним работать, запрещается.

При внезапной остановке электроинструмента (исчезновении напряжения в сети, заклинивании движущихся частей и т.п.) он должен быть отключен выключателем. При переносе электроинструмента с одного рабочего места на другое, а также при перерыве

Инд. № подл.	Взам. инв. №
	Подп. и дата

						261-П-ПОС-ТЧ		617	Лист 162
Изм.	Коп.уч.	Лист	№ док.	Подп.	Дата				

в работе и ее окончании электроинструмент должен быть отсоединен от сети штепсельной вилкой.

Если во время работы обнаружится неисправность электроинструмента или работающий с ним почувствует, хотя бы слабое действие тока, работа должна быть немедленно прекращена и неисправный инструмент сдан для проверки и ремонта.

Запрещается работать электроинструментом, у которого истек срок периодической проверки, а также при возникновении хотя бы одной из следующих неисправностей:

- повреждение штепсельного соединения, кабеля или его защитной трубки;
- повреждение крышки щеткодержателя;
- нечеткая работа выключателя;
- искрение щеток на коллекторе, сопровождающееся появлением кругового огня на его поверхности;
- вытекание смазки из редуктора или вентиляционных каналов;
- появление дыма или запаха, характерного для горячей изоляции;
- появление повышенного шума, стука, вибрации;
- поломка или появление трещин в корпусной детали, рукоятке, защитном ограждении;
- повреждение рабочей части инструмента;
- исчезновение электрической связи между металлическими частями корпуса и нулевым защитным штырем питательной вилки.

Электроинструмент и вспомогательное оборудование к нему (трансформаторы, преобразователи частоты, защитно-отключающие устройства, кабели-удлинители) должны подвергаться периодической проверке не реже одного раза в шесть месяцев.

В периодическую проверку электроинструмента и вспомогательного оборудования входят:

- внешний осмотр;
- проверка работы на холостом ходу не менее 5 мин;
- измерение сопротивления изоляции мегаомметром на напряжении 500 В в течение 1 мин при включенном выключателе, при этом сопротивление изоляции должно быть не менее 0,5 МОм;
- проверка исправности цепи заземления (для электроинструмента класса I).

На корпусах электроинструмента должны быть указаны инвентарные номера и даты следующих проверок, а на понижающих и разделительных трансформаторах, преобразователях частоты и защитно-отключающих устройствах - инвентарные номера и даты следующих измерений сопротивления изоляции.

Хранить электроинструмент и вспомогательное оборудование к нему следует в сухом помещении, оборудованном специальными стеллажами, полками, ящиками, обеспечивающими его сохранность.

При транспортировке электроинструмента; в пределах предприятия должны быть приняты меры предосторожности, исключающие его повреждение. Запрещается перевозить электроинструмент вместе с металлическими деталями и изделиями.

При работе с шлифмашиной необходимо выполнять следующие основные требования безопасности:

Инв. № подл.	Взам. инв. №
	Подп. и дата
	Изм.

Изм.	Коп.уч.	Лист	№ док.	Подп.	Дата

- работать обязательно в перчатках, крагах и тщательно заправленном рабочем костюме, надежно предохраняющем от попадания искры и т.д., а при установке и закреплении диска применять гайки без забоин, затяжку гайки производить только штатным ключом;

- применять прошедшие испытание отрезные и абразивные круги с маркировкой соответствующей технической характеристике машины;

- держать машинку так, чтобы искры вылетали вперед, работать только той частью диска, которая обращена вниз;

- запрещается применять сточенный диск со сколами;

- не допускать при работе попадание отделяемых при зачистке частей и выломанного ворса на окружающих, место проведения работ должно быть огорожено щитами.

При работе со шлифмашинкой запрещается:

- работать без спецодежды и обуви, средств защиты головы и глаз;

- снимать защитный кожух рабочего круга;

- применять круги, допустимая скорость вращения которых меньше скорости вращения шлифмашинки;

- после выключения машины принудительно останавливать вращающуюся щетку или круг руками, обрабатываемыми или другими предметами;

- при зажиме диска в пропилю вырывать из реза не выключенную машинку и класть шлифмашинку до полного остановки рабочего круга;

- работать, держа машинку одной рукой;

- производить замену или закрепление рабочего круга без отключения шлифмашинки от сети;

- оставлять без надзора электроинструмент, присоединенный к сети, а также передавать его лицам, не имеющим допуск к работе с ним.

19.9 Мероприятия по безопасному производству работ вблизи кабельных линий электропередач

Ремонтные работы в охранных зонах воздушных и кабельных линий электропередач, должны выполняться только при наличии согласованного проекта производства работ и письменного разрешения предприятий, эксплуатирующих воздушные и кабельные линии электропередачи.

При прохождении электрических кабелей и кабелей связи в зоне производства работ, производители работ (мастера, бригадиры, машинисты землеройных и других строительных механизмов и машин) должны быть предупреждены об опасности поражения электрическим током.

До оформления всех необходимых документов проведение ремонтных работ в охранных зонах воздушных и кабельных линий электропередачи запрещается.

В случае обнаружения при выполнении земляных работ подземных коммуникаций, не обозначенных в технической документации, необходимо прекратить земляные работы, принять неотложные меры по их предохранению от повреждений и вызвать на место работ представителя эксплуатирующего предприятия.

Взам. инв. №	
Подп. и дата	
Инв. № подл.	

Изм.	Коп.уч.	Лист	№ док.	Подп.	Дата

Производство работ грузоподъемными механизмами на расстоянии менее 30 м от подъемной выдвижной части грузоподъемного механизма в любом ее положении, а также от груза до вертикальной плоскости, образуемой проекцией на землю ближайшего провода воздушной линии электропередачи, находящейся под напряжением более 42 В, должно проводиться по наряду-допуску, определяющему безопасные условия работы.

Порядок организации производства работ вблизи линии электропередачи, выдачи наряда-допуска и инструктажа рабочих определен приказом по предприятию. Время действия наряда-допуска определяется организацией, выдавшей наряд. Наряд-допуск выдается крановщику на руки перед началом работы. Крановщику запрещается самовольная установка крана для работы вблизи линии электропередачи, о чем делается запись в путевом листе.

Работа крана вблизи линии электропередачи должна производиться под непосредственным руководством лица, ответственного за безопасное производство работ кранами, которое также должно указать крановщику место установки крана, обеспечить выполнение предусмотренных нарядом-допуском условий работы и произвести запись в вахтенном журнале крановщика о разрешении работы.

При производстве работы в охранной зоне линии электропередачи или в пределах разрывов, установленных «Правилами охраны высоковольтных электрических сетей», наряд-допуск может быть выдан только при наличии разрешения организации, эксплуатирующей линию электропередачи.

При работе стреловых кранов на действующих электростанциях, подстанциях и линиях электропередачи, если работы с применением кранов ведутся персоналом, эксплуатирующим электроустановки, а крановщики находятся в штате энергопредприятия, наряд-допуск на работу вблизи находящихся под напряжением проводов и оборудования выдается в порядке, установленном отраслевыми нормами.

Порядок работы кранов вблизи линии электропередачи, выполненной гибким кабелем, определяется владельцем линии.

Работы в охранной зоне линий электропередач выполнять согласно требований Постановления Правительства РФ от 24 февраля 2009г. №160 «О порядке установления охранных зон объектов электросетевого хозяйства и особых условий использования земельных участков, расположенных в границах таких зон».

Водители, крановщики, машинисты, стропальщики, работающие в охранной зоне ВЛ, должны иметь группу II по электробезопасности.

При проезде под ВЛ подъемные и выдвижные части грузоподъемных машин и механизмов должны находиться в транспортном положении. Допускается в пределах рабочего места перемещение грузоподъемных машин по ровной местности с поднятым рабочим органом без груза на выдвижной части, если такое перемещение разрешается по заводской инструкции, и при этом не требуется проезжать под не отключенными шинами и проводами ВЛ.

Под ВЛ автомобили, грузоподъемные машины и механизмы должны проезжать в местах наименьшего провеса проводов (у опор).

Установка и работа грузоподъемных механизмов непосредственно под проводами ВЛ напряжением до 35 кВ включительно, находящимися под напряжением, не допускается.

Изм.	Коп.уч.	Лист	№ док.	Подп.	Дата
Инва. №подп.	Подп. и дата	Взам. инв. №			

При всех работах в пределах охранной зоны ВЛ без снятия напряжения механизмы и грузоподъемные машины должны заземляться. Грузоподъемные машины на гусеничном ходу при их установке непосредственно на грунте заземлять не требуется.

Если в результате соприкосновения с токоведущими частями или возникновении электрического разряда механизм или грузоподъемная машина окажутся под напряжением, прикасаться к ним и спускаться с них на землю или подниматься на них до снятия напряжения не разрешается.

В случае соприкосновения стрелы крана с токоведущими частями, находящимися под напряжением, машинист должен принять меры к быстрейшему разрыву возникшего контакта и отведению подвижной части механизма от токоведущих частей на расстояние, не менее указанного в таблице, предупредив окружающих работников о том, что механизм находится под напряжением.

Не допускается работа грузоподъемных машин при ветре, вызывающем приближение на недопустимое расстояние грузов или свободных от них тросов и канатов, с помощью которых поднимается груз, до находящихся под напряжением токоведущих частей.

В разрешении на проведение земляных работ в охранной зоне КЛ и в акте-допуске должны быть указаны расположение и глубина заложения КЛ.

Перед началом земляных работ в охранной зоне КЛ под надзором персонала организации, эксплуатирующей КЛ, должно быть сделано контрольное вскрытие грунта (шурф) для уточнения расположения и глубины прокладки кабелей, а также установлено временное ограждение, определяющее зону работы землеройных машин.

При приближении грозы лицо, ответственное за безопасное выполнение работ, обязано прекратить производство работ и вывести всех работающих из зоны выполнения работ на расстояние не ближе 25 м от ЛЭП. Во время грозы производство работ и пребывание людей в охранной зоне запрещается.

19.10 Организация и условия труда работников

Рабочему персоналу должны быть созданы необходимые условия труда, питания, обогрева и отдыха, согласно СП 2.2.3670-20 «Санитарно-эпидемиологические требования к условиям труда».

В процессе производства работ необходимо осуществлять производственный контроль за обеспечением работающих питьевой водой, размещением и обезвреживанием отходов строительного производства и др., в соответствии с СП 1.1.1058-01 «Организация и проведение производственного контроля за соблюдением санитарных правил и выполнением санитарно-противоэпидемических (профилактических) мероприятий. Санитарные правила».

Курение допускается в специально оборудованных местах. Питание рабочих предусматривается в вагон-столовой на месте производства работ, в столовой г.Октябрьский.

Инва. № подл.	Подп. и дата	Взам. инв. №

Изм.	Коп.уч.	Лист	№ док.	Подп.	Дата	261-П-ПОС-ТЧ	621	Лист
								166

Все рабочие должны быть обеспечены питьевой водой, отвечающей требованиям ГОСТ Р 51232-98 «Вода питьевая. Общие требования к организации и методам контроля качества».

Медико-профилактическое обслуживание работающих – в вагончиках - аптечки первой помощи, медсанчасть – в г.Октябрьский.

Рабочие, руководители, специалисты и служащие должны быть обеспечены спецодеждой, спецобувью и другими средствами индивидуальной защиты в соответствии с Приказом МЗСР от 1 июня 2009 года №290н «Об утверждении межотраслевых правил обеспечения работников специальной одеждой, специальной обувью и другими средствами индивидуальной защиты».

Запрещаются сверхурочные работы с виброопасным ручным инструментом (пневмотрамбовки, вибраторы, отбойные молотки). При работе с виброопасным ручным инструментом суммарное время контакта с вибрацией в течение рабочей смены устанавливается в зависимости от превышения гигиенических норм с таким расчетом, чтобы эквивалентный скорректированный уровень вибрации не превысил 112 дБ. Регламентированные перерывы продолжительностью от 20 до 30 мин устраиваются через два часа после начала смены и через два часа после обеденного перерыва продолжительностью 40 мин.

Режимы труда и отдыха работников, осуществляющих строительные работы, должны соответствовать требованиям действующих нормативных правовых актов.

19.11 Пожарная безопасность

При производстве работ необходимо выполнять требования Постановления Правительства РФ от 25 апреля 2012 г. № 390 «О противопожарном режиме», Федерального закона РФ № 123-ФЗ от 22.07.2008 г. Технический регламент о требованиях пожарной безопасности, СНиП 12-03-2001 «Безопасность труда в строительстве. Часть 1. Общие требования», СНиП 12-04-2002 «Безопасность труда в строительстве. Часть 2. Строительное производство».

Строительно-монтажные работы, связанные с применением огня (сварка, резка и т.д.) проводить при наличии наряда-допуска (письменного разрешения), утвержденного руководителем (гл. инженером) Заказчика и согласованного с пожарной охраной, при условии проведения необходимых мероприятий по пожарной безопасности. Наряд-допуск выписать в двух экземплярах. Один экземпляр наряда-допуска хранить в пожарной охране, другой вручить руководителю строительно-монтажных работ.

При привлечении сторонней подрядной организации к проведению огневых работ издать совместный приказ филиала и подрядной организации, в котором назначить руководящих работников и ИТР эксплуатирующей организации, обязанные утверждать наряды-допуски, ответственные за организацию и безопасное производство работ, обязанные выдавать наряды-допуски и допускать к работам, ответственные за подготовку работ, а также ИТР подрядной организации, ответственные за проведение работ и лица, обязаны проводить анализ воздушной среды.

Инд. №подп.	Подп. и дата	Взам. инв. №

Изм.	Коп.уч.	Лист	№ док.	Подп.	Дата

Недопустима замазученность территории производства работ, наличие на территории сгораемых материалов и т.п. Запрещается работа в одежде и обуви, пропитанных нефтью или легковоспламеняющимися жидкостями.

Освещение рабочих площадок должно производиться светильниками и прожекторами во взрывозащитном исполнении, для местного освещения необходимо применять светильники во взрывозащищенном исполнении, напряжением не более 12 В.

Не далее 3 м от зоны производства работ выставляется пожарный пост. Пожарный пост должен быть оснащен огнетушителями ОП (ОУ)-10 - 10 шт. или ОП (ОУ)-50 – 2 шт., ящиком с песком ($V=1 \text{ м}^3$), ломом, лопатами, топорами, кошмой или асбестовым полотном 2х2 м – 2 шт. На месте производства работ приказом по эксплуатирующей или подрядной организации, из числа работающих должен создаваться боевой расчет ДПД с распределением обязанностей согласно утвержденному табелю.

Все перечисленные средства должны быть окрашены в соответствии с требованиями НПБ-160-97 «Цвета сигнальные. Знаки пожарной безопасности».

Самоходная техника, сварочные агрегаты, компрессоры, задействованные в производстве подготовительных и огневых работ, должны быть обеспечены не менее чем двумя огнетушителями ОП-10 (каждая единица техники)

Все средства пожаротушения должны находиться в готовности (исправном состоянии) на всем протяжении работ.

Более подробно мероприятия по обеспечению пожарной безопасности см. Раздел 9 «Мероприятия по обеспечению пожарной безопасности».

19.12 Основные санитарно-гигиенические требования к организации строительного производства

Настоящий раздел разработан согласно требованиям СП 2.2.3670-20 «Санитарно-эпидемиологические требования к условиям труда».

19.12.1 Гигиенические требования к организации строительной площадки

До начала строительства объекта должны быть выполнены, предусмотренные проектом организации строительства (ПОС) и проектом производства работ (ППР) подготовительные работы по организации стройплощадки.

Территория стройплощадки должна быть ограждена.

Строительная площадка до начала строительства объекта должна быть освобождена от старых строений и мусора, распланирована с организацией водоотведения.

На строительной площадке устраиваются временные автомобильные дороги, сети электроснабжения, освещения, водопровода, канализации.

На территории стройплощадки или за ее пределами оборудуются санитарно-бытовые, производственные и административные здания и сооружения.

Взам. инв. №	Подп. и дата	Инв. № подл.							623	Лист
			Изм.	Коп.уч.	Лист	№ док.	Подп.	Дата	261-П-ПОС-ТЧ	

Для строительных площадок и участков работ предусматривается общее равномерное освещение. Искусственное освещение строительных площадок и мест производства строительных и монтажных работ внутри зданий должно отвечать требованиям строительных норм и правил для естественного и искусственного освещения.

Для электрического освещения строительных площадок и участков следует применять типовые стационарные инвентарные осветительные установки

Строительные машины оборудуются осветительными установками наружного освещения. В тех случаях, когда строительные машины не поставляются комплектно с осветительным оборудованием для наружного освещения, при проектировании электрического освещения предусматриваются установки наружного освещения, монтируемые на корпусах машин.

Электрическое освещение строительных площадок и участков принято рабочее и аварийное.

Рабочее освещение предусматривается для всех строительных площадок и участков, где работы выполняются в ночное и сумеречное время суток, и осуществляется установками общего (равномерного или локализованного) и комбинированного освещения (к общему добавляется местное).

Для освещения строительных площадок и участков не допускается применение открытых газоразрядных ламп и ламп накаливания с прозрачной колбой.

Для освещения мест производства наружных строительных и монтажных работ применяются лампы накаливания прожекторные.

Аварийное освещение следует предусматривать в местах производства работ по бетонированию ответственных конструкций в тех случаях, когда по требованиям технологии перерыв в укладке бетона недопустим.

Аварийное освещение на участках бетонирования железобетонных конструкций должно обеспечивать освещенность 3 лк, а на участках бетонирования массивов - 1 лк на уровне укладываемой бетонной смеси.

Для осуществления охранного освещения следует выделять часть светильников рабочего освещения. Охранное освещение должно обеспечивать на границах строительных площадок или участков производства работ горизонтальную освещенность 0,5 лк на уровне земли или вертикальную на плоскости ограждения.

19.12.2 Гигиенические требования к строительным машинам и механизмам

Строительные машины, транспортные средства, производственное оборудование (машины мобильные и стационарные), средства механизации, приспособления, оснастка (машины для штукатурных и малярных работ, люльки, передвижные леса, домкраты, грузовые лебедки и др.), ручные машины и инструмент (электродрели, электропилы, рубильные и клепальные пневматические молотки, кувалды, ножовки и т.д.) должны соответствовать требованиям санитарных правил и гигиенических нормативов.

Инд. № подл.	Взам. инв. №
	Подп. и дата

Изм.	Коп.уч.	Лист	№ док.	Подп.	Дата	261-П-ПОС-ТЧ	624	Лист
								169

Оборудование, при работе которого возможны выделения вредных газов, паров и пыли, должно поставляться в комплекте со всеми необходимыми укрытиями и устройствами, обеспечивающими надежную герметизацию источников выделения вредных веществ. Укрытия должны иметь устройства для подключения к аспирационным системам (фланцы, патрубки и т.д.) для механизированного удаления отходов производства.

Машины, при работе которых выделяется пыль (дробильные, размольные, смесительные и др.), оборудуются средствами пылеподавления или пылеулавливания.

Машины, транспортные средства, производственное оборудование и другие средства механизации используются по назначению и применяются в условиях, установленных заводом-изготовителем.

Эксплуатация строительных грузоподъемных машин и других средств механизации осуществляется в соответствии с требованиями действующих нормативных документов.

Монтаж (демонтаж) средств механизации производится в соответствии с инструкциями завода-производителя.

При использовании машин, транспортных средств в условиях, установленных эксплуатационной документацией, уровни шума, вибрации, запыленности, загазованности на рабочем месте машиниста (водителя), а также в зоне работы машин (механизмов) не должны превышать действующие гигиенические нормативы.

Персонал, эксплуатирующий средства механизации, оснастку, приспособления и ручные машины, до начала работ обучается безопасным методам и приемам работ, согласно требованиям инструкций завода-изготовителя и санитарных правил.

Эксплуатация ручных машин осуществляется при выполнении следующих требований:

- соответствие вибросиловых характеристик действующим гигиеническим нормативам;
- проверка комплектности и надежности крепления деталей, исправности защитного кожуха осуществляется при каждой выдаче машины в работу;
- ручные машины, масса которых, приходящаяся на руки работающего, превышает 10 кг, применяются с приспособлениями для подвешивания;
- проведение своевременного ремонта и послеремонтного контроля параметров вибрационных характеристик.

Рукоятки топоров, молотков, кирок и другого ударного инструмента выполняются из древесины твердых и вязких пород (молодой дуб, граб, клен, ясень, бук, рябина, кизил и др.) в форме овального сечения с утолщением к свободному концу.

19.12.3 Гигиенические требования к строительным материалам и конструкциям

Используемые типы строительных материалов (песок, гравий, цемент, бетон, лакокрасочные материалы и др.) и строительные конструкции должны иметь санитарно-эпидемиологическое заключение.

Изм.	Коп.уч.	Лист	№ док.	Подп.	Дата

Взам. инв. №

Подп. и дата

Инв. № подл.

Не допускается использование полимерных материалов и изделий с токсичными свойствами без положительного санитарно-эпидемиологического заключения, оформленного в установленном порядке.

Лакокрасочные, изоляционные, отделочные и другие материалы, выделяющие вредные вещества, допускается хранить на рабочих местах в количествах, не превышающих сменной потребности.

Материалы, содержащие вредные вещества, хранятся в герметически закрытой таре.

Порошкообразные и другие сыпучие материалы следует транспортировать в плотно закрытой таре.

Строительные материалы и конструкции должны поступать на строительные объекты в готовом для использования виде. При их подготовке к работе в условиях строительной площадки (приготовление смесей и растворов, резка материалов и конструкций и др.) необходимо предусматривать помещения, оснащенные средствами механизации, специальным оборудованием и системами местной вытяжной вентиляции.

19.12.4 Гигиенические требования к организации рабочего места

Рабочие места при выполнении строительных работ при новом строительстве, расширении, реконструкции, техническом перевооружении, капитальном ремонте зданий и сооружений должны соответствовать санитарно-гигиеническим требованиям, а также требованиям настоящих санитарных правил.

Концентрации вредных веществ в воздухе рабочей зоны, а также уровни шума и вибрации на рабочих местах не должны превышать установленных санитарных норм и гигиенических нормативов.

Параметры микроклимата должны соответствовать санитарным правилам и нормам по гигиеническим требованиям к микроклимату производственных помещений.

Участки, на которых проводятся работы с пылевидными материалами, а также рабочие места у машин для дробления, размола и просеивания этих материалов обеспечиваются аспирационными или вентиляционными системами (проветриванием).

Управление затворами, питателями и механизмами на установках для переработки извести, цемента, гипса и других пылевых материалов следует осуществлять с выносных пультов.

Машины и агрегаты, создающие шум при работе, следует эксплуатировать таким образом, чтобы уровни звука на рабочих местах, на участках и на территории строительной площадки не превышали допустимых величин, указанных в санитарных нормах.

При эксплуатации машин, а также при организации рабочих мест для устранения вредного воздействия на работающих повышенного уровня шума следует применять:

- технические средства (уменьшение шума машин в источнике его образования; применение технологических процессов, при которых уровни звука на рабочих местах не превышают допустимые и т.д.);
- дистанционное управление;

Инд. № подл.	Взам. инв. №
	Подп. и дата

Изм.	Коп.уч.	Лист	№ док.	Подп.	Дата	261-П-ПОС-ТЧ	626	Лист
								171

- средства индивидуальной защиты;
- организационные мероприятия (выбор рационального режима труда и отдыха, сокращение времени воздействия шумовых факторов в рабочей зоне, лечебно-профилактические и другие мероприятия).

Зоны с уровнем звука свыше 80 дБА обозначаются знаками опасности. Работа в этих зонах без использования средств индивидуальной защиты слуха не допускается.

Не допускается пребывание работающих в зонах с уровнями звука выше 135 дБА.

Производственное оборудование, генерирующее вибрацию, должно соответствовать требованиям санитарных норм.

Для устранения вредного воздействия вибрации на работающих следует предусматривать следующие мероприятия:

- снижение вибрации в источнике ее образования конструктивными или технологическими мерами;
- уменьшение вибрации на пути ее распространения средствами виброизоляции и вибропоглощения;
- дистанционное управление, исключающее передачу вибрации на рабочие места;
- средства индивидуальной защиты;
- организационные мероприятия (рациональные режимы труда и отдыха, лечебно-профилактические и другие мероприятия).

Рабочие места, где применяются илиготавливаются клеи, мастики, краски и другие материалы, выделяющие вредные вещества, обеспечиваются проветриванием, а закрытые помещения оборудуются механической системой вентиляции.

Рабочие места при техническом обслуживании и текущем ремонте машин, транспортных средств, производственного оборудования и других средств механизации оборудуются грузоподъемными приспособлениями.

Освещение рабочих мест должно соответствовать требованиям раздела 2 настоящих санитарных правил.

При выполнении строительно-монтажных работ, помимо контроля за вредными производственными факторами, обусловленными строительным производством, организуется производственный контроль за соблюдением санитарных правил в установленном порядке.

19.12.5 Гигиенические требования к организации и производству строительных работ

Организация и проведение работ в строительном производстве выполняются на основе проектов организации строительства и проектов производства работ, разработанных с учетом требований действующей нормативной документации и настоящих санитарных правил.

При выполнении отделочных или антикоррозионных работ в закрытых помещениях с применением вредных химических веществ предусматривается

Взам. инв. №
Подп. и дата
Инв. № подл.

оборудование естественной и механической вентиляции, а также использование работниками средств индивидуальной защиты.

При выполнении строительных работ в условиях действия опасных или вредных производственных факторов санитарно-бытовые и производственные помещения размещаются за пределами опасных зон.

При организации строительных работ определяются все присутствующие неблагоприятные факторы производственной среды и трудового процесса, которые могут воздействовать на работников, и предусматривается выполнение конкретных профилактических мероприятий, направленных на их минимизацию или полное устранение.

Производство работ на строительном объекте следует вести в технологической последовательности, при необходимости совмещения работ проводятся дополнительные мероприятия по обеспечению условий труда, отвечающих требованиям настоящих санитарных правил.

19.12.6 Гигиенические требования к организации работ на открытой территории в холодный период года

Работы в охлаждающей среде проводятся при соблюдении требований к мерам защиты работников от охлаждения.

Лиц, приступающих к работе на холоде, следует проинформировать о его влиянии на организм и мерах предупреждения охлаждения.

Работающие на открытой территории в холодный период года обеспечиваются комплектом средств индивидуальной защиты (СИЗ) от холода с учетом климатического региона (пояса). При этом комплект СИЗ должен иметь положительное санитарно-эпидемиологическое заключение с указанием величины его теплоизоляции.

Во избежание локального охлаждения работающих следует обеспечивать рукавицами, обувью, головными уборами применительно к конкретному климатическому региону(поясу). На рукавицы, обувь, головные уборы должны быть положительные санитарно-эпидемиологические заключения с указанием величин их теплоизоляции.

При разработке внутрисменного режима работы следует ориентироваться на допустимую степень охлаждения работающих, регламентируемую временем непрерывного пребывания на холоде и временем обогрева в целях нормализации теплового состояния организма.

В целях нормализации теплового состояния работника температура воздуха в местах обогрева поддерживается на уровне 21 – 25 °С. Помещение следует также оборудовать устройствами, температура которых не должна быть выше 40 °С (35-40°С), для обогрева кистей и стоп.

Продолжительность первого периода отдыха допускается ограничить 10 минутами, продолжительность каждого последующего следует увеличивать на 5 минут.

В целях более быстрой нормализации теплового состояния и меньшей скорости охлаждения организма в последующий период пребывания на холоде, в помещении для обогрева следует снимать верхнюю утепленную одежду.

Инв. № подл.	Подп. и дата	Взам. инв. №

Изм.	Коп.уч.	Лист	№ док.	Подп.	Дата

Во избежание переохлаждения работникам не следует во время перерывов в работе находиться на холоде (на открытой территории) в течение более 10 минут при температуре воздуха до минус 10 °С и не более 5 минут при температуре воздуха ниже минус 10 °С.

Перерывы на обогрев могут сочетаться с перерывами на восстановление функционального состояния работника после выполнения физической работы. В обеденный перерыв работник обеспечивается «горячим» питанием. Начинать работу на холоде следует не ранее, чем через 10 минут после приема «горячей» пищи (чай и др.).

При температуре воздуха ниже минус 30°С не рекомендуется планировать выполнение физической работы категории выше IIa. При температуре воздуха ниже минус 40 °С следует предусматривать защиту лица и верхних дыхательных путей.

19.12.7 Гигиенические требования к организации труда и отдыха

Режимы труда и отдыха работников, осуществляющих строительные работы должны соответствовать требованиям действующих нормативных правовых актов.

Рациональные режимы труда и отдыха работников разрабатываются на основании результатов конкретных физиолого-гигиенических исследований с учетом неблагоприятного воздействия комплекса факторов производственной среды и трудового процесса.

При организации режима труда регламентируются перерывы для приема пищи.

При организации режимов труда и отдыха работающих в условиях нагревающего или охлаждающего микроклимата следует включать в соответствии с настоящими санитарными правилами требования к продолжительности непрерывного пребывания в охлаждающем и нагревающем микроклимате, перерывы в целях нормализации теплового состояния человека, которые могут быть совмещены с отдыхом после выполнения физической работы.

При использовании ручных инструментов, генерирующих вибрацию, работы следует проводить в соответствии с гигиеническими требованиями к ручным инструментам и организации работ.

Режимы труда работников, подвергающихся воздействию шума, следует разрабатывать в соответствии с гигиеническими критериями оценки и классификации условий труда по показателям вредности и опасности факторов производственной среды, тяжести и напряженности трудового процесса.

19.12.8 Гигиенические требования к обеспечению спецодеждой, спецобувью, головными уборами и средствами индивидуальной защиты

Работникам, занятым на работах с вредными или опасными условиями труда, а также на работах, выполняемых в особых температурных условиях или связанных с загрязнением, выдаются бесплатно за счет работодателя специальная одежда, специальная обувь и другие средства индивидуальной защиты (СИЗ) в соответствии с нормами, утвержденными в установленном порядке.

Взам. инв. №	Подп. и дата	Инв. №подл.							Лист	
										174
			Изм.	Коп.уч.	Лист	№ док.	Подп.	Дата	261-П-ПОС-ТЧ	629

Гигиенические требования к средствам индивидуальной защиты должны соответствовать требованиям санитарных правил и иметь санитарно-эпидемиологическое заключение, оформленное в установленном порядке.

Выдаваемые работникам средства индивидуальной защиты должны соответствовать их полу, росту и размерам, характеру и условиям выполняемой работы и обеспечивать в течение заданного времени снижение воздействия вредных и опасных факторов производства на организм человека до допустимых величин, определяемых нормативными документами.

Работники к работе в неисправной, не отремонтированной, загрязненной специальной одежде и специальной обуви, а также с неисправными СИЗ не допускаются.

Работники своевременно ставят в известность работодателя о необходимости химчистки, стирки, сушки, ремонта, дегазации, дезактивации, дезинфекции, обезвреживания и обеспыливания специальной одежды, специальной обуви и других средств индивидуальной защиты.

Работодатель при выдаче работникам таких СИЗ, как респираторы, противогазы, самоспасатели, предохранительные пояса, накомарники, каски и другие, обеспечивает проведение инструктажа работников по правилам пользования и простейшим способам проверки исправности этих средств, а также тренировку по их применению.

Работодатель обеспечивает регулярные испытание и проверку исправности средств индивидуальной защиты, а также своевременную замену частей СИЗ с понизившимися защитными свойствами.

Для хранения выданных работникам СИЗ работодатель оборудует специальные помещения (гардеробные).

Работодатель обеспечивает выдачу смывающих и обезвреживающих средств в соответствии с установленными нормами работникам, занятым на работах, связанных с загрязнением тела.

При умывальниках должно быть мыло и регулярно сменяемые полотенца или воздушные осушители рук.

При работах с веществами, вызывающими раздражение кожи рук, должны выдаваться профилактические пасты и мази, а также смывающие и дезинфицирующие средства.

19.12.9 Требования к медико-профилактическому обслуживанию работников

В целях предупреждения возникновения заболеваний, связанных с условиями труда, работники, занятые в строительном производстве, должны проходить обязательные при поступлении на работу и периодические медицинские осмотры (освидетельствования).

Обязательные предварительные при поступлении на работу и периодические медицинские осмотры (освидетельствования) работников, занятых в строительном производстве, проводятся в установленном порядке.

Индв. № подл.	Взам. инв. №
	Подп. и дата

Изм.	Коп.уч.	Лист	№ док.	Подп.	Дата	261-П-ПОС-ТЧ	630	Лист
								175

При проведении строительных работ на территориях, неблагополучных по эпидемиологической обстановке, требуется проведение профилактических прививок.

Лечебно-профилактические и оздоровительные мероприятия для работающих, занятых в строительном производстве, проводятся с учетом специфики их трудовой деятельности и результатов проведенных медосмотров.

На всех участках и в бытовых помещениях оборудуются аптечки первой помощи. На участках, где используются токсические вещества, оборудуются профилактические пункты (пункты само- и взаимопомощи). Подходы к ним должны быть освещены, легкодоступны, не загромождены строительными материалами, оборудованием и коммуникациями. Обеспечивается систематическое снабжение профилактического пункта защитными мазями, противоядиями, перевязочными средствами и аварийным запасом СИЗ.

19.12.10 Гигиенические требования к погрузо-разгрузочным работам

При выполнении погрузо-разгрузочных работ вручную следует соблюдать требования законодательства о предельных нормах переносимых грузов и допуске работников к выполнению этих работ.

Погрузо-разгрузочные работы следует выполнять механизированным способом с использованием подъемно-транспортного оборудования.

Механизированный способ погрузо-разгрузочных работ является обязательным для грузов весом более 50 кг, а также при подъеме грузов на высоту более 2 м.

Переносить материалы на носилках по горизонтальному пути допускается только в исключительных случаях и на расстояние не более 50 м.

Склады, расположенные выше первого этажа и имеющие лестницы с количеством маршей более одного или высоту более 2 м, оборудуются подъемником для спуска и подъема грузов.

При производстве погрузо-разгрузочных работ с опасными грузами целевой инструктаж следует проводить перед началом работ. В программу инструктажа включаются сведения о свойствах опасных грузов, правила работы с ними, меры оказания первой доврачебной помощи.

Не допускается выполнять погрузо-разгрузочные работы с опасными грузами при обнаружении несоответствия тары требованиям нормативно-технической документации, утвержденной в установленном порядке, неисправности тары, а также при отсутствии маркировки и предупредительных надписей на ней.

Погрузо-разгрузочные операции с сыпучими, пылевидными и опасными материалами производятся с применением средств механизации и использованием средств индивидуальной защиты, соответствующих характеру выполняемых работ.

Допускается выполнять ручную погрузо-разгрузочные операции с пылевидными материалами (цемент, известь и др.) при температуре материала не более 40 °С.

19.12.11 Гигиенические требования к выполнению земляных работ

Земляные работы следует максимально механизировать.

Инва. №подп.	Взам. инв. №
	Подп. и дата

Изм.	Коп.уч.	Лист	№ док.	Подп.	Дата

Перед началом производства земляных работ на участках с возможным патогенным заражением почвы (свалка, скотомогильники, кладбища и т.п.) оформляется разрешительная документация в установленном порядке.

Котлованы и траншеи, разрабатываемые на улицах, проездах, во дворах населенных пунктов, а также в местах, где происходит движение людей или транспорта, ограждаются защитным ограждением. На ограждении необходимо устанавливать предупредительные надписи и знаки, а в ночное время - освещение.

Места прохода людей через траншеи оборудуются переходными мостиками, освещаемыми в ночное время.

В местах производства земляных работ до их начала обеспечивается отвод поверхностных и подземных вод.

Места производства земляных работ очищаются от валунов, деревьев, строительного мусора.

Для прохода людей через выемки устраиваются переходные мостики с ограждением и освещением в ночное время.

При выполнении земляных работ на рабочем месте в траншее ее размеры должны обеспечивать размещение конструкций, оборудования и оснастки, а также проходы на рабочих местах и к рабочим местам шириной не менее 0,6 м и необходимое пространство в зоне работ.

19.12.12 Гигиенические требования к проведению бетонных и железобетонных работ

Заготовку и обработку арматуры следует производить на специально предназначенных и соответствующим образом оборудованных местах. Электросварочные и газопламенные работы выполняются в соответствии с требованиями раздела 22 настоящих санитарных правил.

Цемент следует хранить в силосах, бункерах, ларях и других закрытых емкостях, принимая меры против распыления в процессе загрузки и выгрузки.

При применении пара для подогрева инертных материалов, находящихся в бункерах или других емкостях, следует принять меры против проникновения пара в рабочие помещения.

Спуск рабочих в камеры, обогреваемые паром, допускается после отключения подачи пара, а также охлаждения камеры и находящихся в ней материалов и изделий до 40 °С.

При использовании бетонных смесей с химическими добавками принимаются меры по предупреждению ожогов кожи и повреждения глаз работающих за счет использования соответствующих приемов выполнения работ и средств индивидуальной защиты.

Уплотнение бетонной массы следует производить пакетами электровибраторов с дистанционным управлением. При проведении работ ручными электровибраторами следует соблюдать гигиенические требования к ручным инструментам и организации работ.

Взам. инв. №	
Подп. и дата	
Инв. № подл.	

Изм.	Коп.уч.	Лист	№ док.	Подп.	Дата

261-П-ПОС-ТЧ	632
--------------	-----

Лист
177

Строительный мусор перед укладкой бетонной смеси следует удалять промышленными пылесосами. Не допускается продувать арматурную сетку и забетонированные поверхности сжатым воздухом.

19.12.13 Гигиенические требования к выполнению монтажных работ

При совместной работе монтажников и машинистов подъемных механизмов следует использовать радиотелефонную связь.

Очистку подлежащих монтажу элементов конструкций от грязи и наледи следует производить до их подъема.

Окраску и антикоррозийную защиту конструкций и оборудования в случаях, когда они выполняются на строительной площадке, следует производить до их подъема. После подъема производить окраску или антикоррозийную защиту следует только в местах стыков или соединения конструкций.

Распаковку и расконсервацию подлежащего монтажу оборудования следует производить в зоне, отведенной в соответствии с проектом производства работ, и осуществлять на специальных стеллажах или подкладках высотой не менее 100 мм.

Укрупнительную сборку и доизготовление подлежащих монтажу конструкций и оборудования (нарезка резьбы на трубах, гнутье труб, подгонка стыков и т.п. работы) следует выполнять на специально предназначенных для этого местах.

19.12.14 Гигиенические требования к выполнению огнезащитных работ

Приготовление огнезащитных составов следует производить в передвижных станциях в условиях бесперебойной работы системы вентиляции, используя растворешалки с автоматической подачей и дозировкой компонентов.

Присутствие в помещении лиц, не связанных с работами, категорически не допускается.

Рабочим, выполняющим огнезащитное покрытие, следует предоставлять через каждый час работы 10-минутные перерывы, технологические операции по приготовлению и нанесению растворов следует чередовать в течение рабочей недели.

19.12.15 Гигиенические требования к производству сварочных работ и резке

Электросварочные и газопламенные работы следует выполнять в соответствии с требованиями санитарных правил при сварке, наплавке и резке металлов, а также настоящих санитарных правил.

Сварку изделий средних и малых размеров в стационарных условиях следует производить в специально оборудованных кабинах. Кабины оборудуются с открытым верхом и выполняются из негорючих материалов. Площадь кабины должна быть достаточной для размещения сварочного оборудования, стола, устройства местной вытяжной вентиляции, свариваемого изделия, инструмента. Свободная площадь в кабине на один сварочный пост должна быть не менее 3 м².

Инва. №подг.	Подп. и дата	Взам. инв. №							Лист
Изм.	Коп.уч.	Лист	№ док.	Подп.	Дата	261-П-ПОС-ТЧ		178	

Сварка в замкнутых и труднодоступных пространствах производится при непрерывной работе местной вытяжной вентиляции с оборудованием отсасывающего устройства из подмасочного пространства, исключающего накопление вредных веществ в воздухе выше предельно допустимых концентраций.

При сварке материалов, обладающих высокой отражающей способностью (алюминия, сплавов на основе титана, нержавеющей стали), для защиты электросварщиков и работающих рядом от отраженного оптического излучения следует экранировать сварочную дугу встроенными или переносными экранами и экранировать поверхности свариваемых изделий.

При ручной сварке штучными электродами следует использовать переносные малогабаритные воздухоприемники с пневматическими, магнитными и другими держателями.

При выполнении сварки на разных уровнях по вертикали предусматривается защита персонала, работающего на ниже расположенных уровнях, от случайного падения предметов, огарков электродов, брызг металла и др.

Пространственная планировка рабочего места сварщика по группировке и расположению органов ручного управления (рычаги, переключатели и др.) и средств отображения информации должна удовлетворять эргономическим требованиям.

19.12.16 Гигиенические требования к проведению изоляционных работ

На участках работ, в помещениях, где ведутся изоляционные работы с выделением химических веществ, не допускается выполнение других работ.

Изоляционные работы на технологическом оборудовании и трубопроводах выполняются до их установки или после постоянного закрепления.

При проведении изоляционных работ внутри аппаратов или крытых помещений рабочие места обеспечиваются механической вентиляцией и местным освещением.

При проведении изоляционных работ с применением горячего битума работники обеспечиваются брезентовыми костюмами с брюками, выпущенными поверх сапог.

Битумную мастику следует доставлять к рабочим местам по битумопроводу или в емкостях при помощи грузоподъемного крана.

При необходимости перемещения битума на рабочих местах вручную следует применять металлические бачки с плотно закрывающимися крышками.

Не допускается использовать при изоляционных работах битумные мастики с температурой выше 180 °С.

При изготовлении и заливке пенополиуретана следует исключать попадание компонентов на кожные покровы работника.

Стекловату, шлаковату, асбестовую крошку, цемент следует подавать к месту работы в контейнерах или пакетах с соблюдением условий, исключающих их распыление.

Изм.	Коп.уч.	Лист	№ док.	Подп.	Дата	Взам. инв. №	Подп. и дата	Инв. № подл.	261-П-ПОС-ТЧ	634	Лист
											179

19.12.17 Гигиенические требования к проведению антикоррозийных работ

На участках и в помещениях, где выполняются антикоррозийные работы, следует оборудовать приточно-вытяжную вентиляцию и предусмотреть максимальную механизацию технологических операций.

Очистка поверхностей, подлежащих антикоррозийному покрытию, с применением пескоструйного и дробеструйного способов в замкнутых емкостях не допускается.

Пульверизационная окраска антикоррозийными покрытиями внутренних поверхностей замкнутых пространств и емкостей допускается как исключение в местах, труднодоступных для кистевой окраски.

Нанесение антикоррозийных лакокрасочных материалов и клеев вручную следует осуществлять кистями с защитными шайбами у основания ручек.

19.12.18 Гигиенические требования к электромонтажным работам

При выполнении электромонтажных работ следует выполнять требования настоящих санитарных правил.

В помещениях, где осуществляется монтаж аккумуляторных батарей, до начала работ по пайке пластин и заливке банок электролитом, следует закончить отделочные работы, испытать системы вентиляции, отопления и освещения, а в доступных местах установить емкости с растворами для нейтрализации кислот и щелочей.

Кислотный электролит следует приготавливать в свинцованных или стальных гуммированных емкостях, использовать для разведения электролита стеклянные или эмалированные сосуды не допускается.

Разжигание горелок, паяльных ламп, разогрев кабельной массы и расплавленного припоя следует производить на расстоянии не менее 2 м от кабельного колодца. Расплавленный припой и разогретую кабельную массу следует подавать в кабельный колодец в специальных ковшах или закрытых бачках.

При подогреве кабельной массы для заливки кабельных муфт и воронок в закрытом помещении следует оборудовать механическую вентиляцию.

Сварочные работы на корпусе трансформатора допускается осуществлять только после заливки его маслом выше места сварки.

19.12.19 Гигиенические требования к охране окружающей среды

Охрана окружающей среды в зоне размещения строительной площадки осуществляется в соответствии с действующими нормативными правовыми актами.

При проведении строительных работ следует предусматривать максимальное применение малоотходной и безотходной технологии с целью охраны атмосферного воздуха, земель, лесов, вод и других объектов окружающей природной среды.

Сбор и удаление отходов, содержащих токсические вещества, следует осуществлять в закрытые контейнеры или плотные мешки, исключая ручную погрузку.

Изм.	Коп.уч.	Лист	№ док.	Подп.	Дата	Взам. инв. №	Подп. и дата	Инв. № подл.	261-П-ПОС-ТЧ	635	Лист
											180

Сточные воды следует собирать в накопительные емкости с исключением фильтрации в подземные горизонты.

Захоронение не утилизируемых отходов, содержащих токсические вещества, необходимо производить в соответствии с законодательством Российской Федерации.

Не допускается сжигание на строительной площадке строительных отходов.

Подземные воды, откачиваемые при строительстве, допускается использовать в технологических циклах шахтного строительства с замкнутой схемой водоснабжения, а также для удовлетворения культурных и хозяйственно-бытовых нужд на строительной площадке и прилегающей к ней территории в соответствии с действующими нормативными документами. При этом они должны подвергаться очистке, нейтрализации, деминерализации (при необходимости), обеззараживанию.

Емкости для хранения и места складирования, разлива, раздачи горюче-смазочных материалов и битума оборудуются специальными приспособлениями и выполняются мероприятия для защиты почвы от загрязнения.

Бытовой мусор и нечистоты следует регулярно удалять с территории строительной площадки в установленном порядке и в соответствии с требованиями действующих санитарных норм.

Землю и земельные угодья, нарушенные при строительстве, следует рекультивировать к началу сдачи объекта в эксплуатацию.

19.13 Производственный контроль

В соответствии с действующими санитарными правилами при осуществлении производственного контроля за соблюдением санитарных правил администрацией строительства следует предусмотреть:

- соответствие санитарным требованиям устройства и содержания объекта;
- соответствие технологических процессов и оборудования нормативно-техническим документам по обеспечению оптимальных условий труда на каждом рабочем месте;
- соблюдение санитарных правил содержания помещений и территории объектов, условий хранения, применения, транспортирования веществ I - II классов опасности, ядохимикатов;
- соответствие параметров физических, химических, физиологических и других факторов производственной среды оптимальным или допустимым нормативам на каждом рабочем месте;
- обеспечение оптимальных условий труда для женщин, подростков;
- обеспечение работающих средствами коллективной и индивидуальной защиты, спецодеждой, бытовыми помещениями и их использование;
- разработку и проведение оздоровительных мероприятий по улучшению условий труда, быта, отдыха работающих, по профилактике профессиональной и производственно-обусловленной заболеваемости;
- организацию и проведение профилактических медицинских осмотров, выполнение мероприятий по результатам осмотров;

Взам. инв. №	
Подп. и дата	
Инв. № подл.	

Изм.	Коп.уч.	Лист	№ док.	Подп.	Дата

- определение контингентов, подлежащих предварительным и периодическим медицинским осмотрам, флюорографическим обследованиям и др., участие в формировании планов медосмотров;
- правильность трудоустройства работающих (по заключению ЛПУ);
- правильность организации профилактического питания, лечебно-профилактических и оздоровительных процедур (например, при работе с виброинструментом, напряжением органов зрения и др.).

Кратность проведения производственного контроля, включая лабораторные и инструментальные исследования и измерения, планируется в соответствии с требованиями действующих нормативных документов.

19.14 Проведение пусконаладочных работ

Пусконаладочная организация определяется заказчиком по отдельному конкурсу и должна иметь свидетельство о допуске к производству ПНР оборудования и систем данного объекта. Обязанность генподрядной организации по СМР передать по акту пусконаладочной организации завершённые монтажом оборудование и системы в производство ПНР. Пусконаладочная организация обеспечивает производство ПНР оборудования согласно требованиям СНиП на соответствующие виды оборудования.

Пусконаладочные работы выполняются согласно календарного графика строительства.

До начала индивидуальных испытаний осуществляются пусконаладочные работы по электротехническим устройствам, автоматизированным системам управления, санитарно-техническому и теплосиловому оборудованию, выполнение которых обеспечивает проведение индивидуальных испытаний технологического оборудования.

Пусконаладочные работы включают: испытания на прочность и плотность, испытания вхолостую, испытания под нагрузкой, комплексное опробование оборудования.

Состав пусконаладочных работ и программа их выполнения должны соответствовать правилам по охране труда и технике безопасности, пожарной безопасности, требованиям промбезопасности.

До начала пусконаладочных работ готовится необходимая исполнительная документация, в том числе прилагается исполнительный чертеж участка трубопровода, выполняется в аксонометрическом изображении в границах присоединения к оборудованию или запорной арматуре, без масштаба. Он должен содержать нумерацию элементов трубопровода и нумерацию сварных соединений с выделением монтажных швов. Для трубопроводов, подлежащих изоляции или прокладываемых в непроходных каналах, указывается расстояние между сварными соединениями. Нумерация сварных соединений на исполнительном чертеже и в свидетельстве о монтаже должна быть единой. Для трубопроводов с условным давлением 10 МПа (100 кгс/см²) и более нумеруются также разъёмные соединения.

Инва. № подл.	Подп. и дата	Взам. инв. №

Изм.	Коп.уч.	Лист	№ док.	Подп.	Дата	261-П-ПОС-ТЧ	637	Лист
								182

Индивидуальные испытания указанных устройств, систем и оборудования проводят согласно требованиям, приведенным в СНиП по производству соответствующего вида монтажных работ.

В период комплексного опробования выполняют проверку, регулировку и обеспечение совместной взаимосвязанной работы оборудования в предусмотренном проектом технологическом процессе на холостом ходу с последующим переводом оборудования на работу под нагрузкой и выводом на устойчивый проектный технологический режим, обеспечивающий выпуск первой партии продукции в объеме, установленном на начальный период освоения проектной мощности объекта, в соответствии с "Нормами продолжительности освоения проектных мощностей вводимых в действие промышленных предприятий, объектов".

До начала комплексного опробования оборудования должны быть задействованы автоматизированные и другие средства противоаварийной и противопожарной защиты.

Объем и условия выполнения пусконаладочных работ, в том числе продолжительность периода комплексного опробования оборудования, количество необходимого эксплуатационного персонала, топливно-энергетических ресурсов, материалов и сырья, определяются отраслевыми правилами приемки в эксплуатацию законченных строительством предприятий, объектов, цехов и производств.

Генеральная и субподрядная организации в период комплексного опробования оборудования на эксплуатационных режимах обеспечивают дежурство своего инженерно-технического персонала для оперативного привлечения соответствующих работников к устранению выявленных дефектов строительных и монтажных работ.

Выявляемые в процессе пуска, наладки и комплексного опробования оборудования дополнительные, не предусмотренные проектной документацией работы, выполняют заказчик или по его поручению строительные и монтажные организации по документации, оформленной в установленном порядке.

Дефекты оборудования, выявленные в процессе индивидуальных испытаний и комплексного опробования оборудования, а также пусконаладочных работ, должны быть устранены заказчиком (или предприятием - изготовителем) до приемки объекта в эксплуатацию.

Работы и мероприятия, выполняемые в период подготовки и проведения комплексного опробования оборудования, осуществляются по программе и графику, разработанным заказчиком или по его поручению пусконаладочной организацией и согласованным с генеральным подрядчиком и субподрядными монтажными организациями и при необходимости - с шефперсоналом предприятий - изготовителей оборудования.

Комплексное опробование оборудования осуществляется эксплуатационным персоналом заказчика с участием инженерно-технических работников генерального подрядчика, проектных и субподрядных монтажных организаций, а при необходимости - и персонала предприятий - изготовителей оборудования.

Технология производства работ определяется проектом производства работ, разрабатываемым генподрядной строительной организацией и согласовываемым с эксплуатирующей организацией.

Инв. №подл.	Взам. инв. №
	Подп. и дата

						261-П-ПОС-ТЧ	638	Лист 183
Изм.	Коп.уч.	Лист	№ док.	Подп.	Дата			

19.15 Безопасность труда при выполнении земляных работ

Работы выполняются согласно ТОО Р-45-066-97

Земляные работы (разработка траншей, котлованов) следует выполнять только по утвержденным чертежам, в которых должны быть указаны все подземные сооружения, расположенные вдоль трассы линии связи или пересекающие ее в пределах рабочей зоны. При приближении к линиям подземных коммуникаций земляные работы должны выполняться под наблюдением производителя работ или мастера, а в охранной зоне действующих подземных коммуникаций - под наблюдением представителей организаций, эксплуатирующих эти сооружения.

Требования безопасности во время работы

Шурфы, котлованы, траншеи разрабатываемые в местах движения транспорта и пешеходов, должны ограждаться щитами с предупредительными надписями, а в ночное время - с сигнальным освещением. Подходы через траншеи должны быть оборудованы мостками с перилами.

Разборку грунта в выемках следует осуществлять послойно, не допускается производить эти работы "подкопом", с образованием "kozyрьков".

При рытье котлованов ручным способом работники, находящиеся в котловане, должны быть снабжены спасательными поясами с прикрепленными к ним страховочными веревками. На поверхности должны находиться не менее двух работников, готовых в случае опасности немедленно оказать им помощь.

Во время работы руководитель или бригадир обязаны постоянно вести наблюдение за состоянием откосов котлованов, принимая в необходимых случаях меры для предотвращения самопроизвольных обвалов.

При использовании земляных машин для разработки грунта работникам запрещается находиться или выполнять какие-либо работы в зоне действия экскаватора на расстоянии менее 10 м от места действия его ковша. Очищать ковш от налипшего грунта необходимо только при опущенном положении ковша.

Погрузка грунта в автосамосвалы должна осуществляться со стороны заднего или бокового борта. Запрещается нахождение людей между землеройной машиной и транспортным средством.

Разборку креплений стенок в выемках, котлованах и траншеях следует производить в направлении снизу вверх по мере засыпки траншеи или котлована грунтом. В грунтах естественной влажности допускается одновременное удаление креплений не более чем на 0,5 м (трех досок) по высоте, а в грунтах повышенной влажности и сыпучих грунтах - не более 0,2 м (одной доски). При удалении досок следует соответственно переставлять распорки по мере установки новых. В случаях, когда разборка креплений может повлечь за собой деформацию сооружений, крепление следует частично или полностью оставлять в грунте.

Изм. № подл.	Подп. и дата	Взам. инв. №
--------------	--------------	--------------

Изм.	Коп.уч.	Лист	№ док.	Подп.	Дата	261-П-ПОС-ТЧ	639	Лист
								184

19.16 Безопасность труда при строительстве трубопроводов

19.16.1 Меры безопасности при очистке и противокоррозионной изоляции трубопровода

Перед началом очистки и изоляции необходимо:

- проверить степень загазованности траншеи через каждые 100 м с помощью газоанализатора;
- проверить на отсутствие обрывов и целостность изоляции на силовом кабеле очистной и изоляционной машин;
- заземлить передвижную электростанцию;
- проверить надежность контакта клеммы "Земля" на очистной и изоляционной машинах с нулевой жилой силового кабеля;
- проверить крепление и правильность установки предохранительных щитков рабочей части очистной и изоляционной машин;
- во избежание нарушения целостности трубопровода и поломки машины тщательно осмотреть внешнюю поверхность трубы и сделать отметки хомутов, накладок, заплат, вантузов и других препятствий на трубопроводе.

Не допускается нахождение рабочих в траншее во время работы строительных машин.

При очистке трубопровода во избежание проникновения металлической пыли и частиц изоляционного покрытия в дыхательные органы и глаза машинистам очистной и изоляционной машин следует пользоваться индивидуальными средствами защиты (скафандрами, респираторами, марлевыми повязками, предохранительными очками).

Рулоны изоляционных материалов и грунтовку в трассовых условиях необходимо перевозить в специально оборудованном транспорте (бортовых машинах и тягачах, крытых тентом).

При нанесении грунтовки вручную на внешнюю поверхность трубопровода выполнять какую-нибудь другую работу, связанную с применением открытого огня ближе 50 м от этого участка, запрещается.

Категорически запрещается курить и выполнять действия, ведущие к появлению искр в местах приготовления, хранения, нанесения грунтовки, а также во время нанесения изоляции.

Рабочая площадка для приготовления битумной мастики выбирается из расчета установки котлов на расстоянии 150-200 м от сооружений и не менее 50 м от траншеи и оборудуется удобными подъездными путями.

Вокруг котлов на расстоянии до 5 м не должно быть легковоспламеняющихся материалов и посторонних предметов.

Во время очистки и изоляции трубопровода в траншее необходимо:

- при обнаружении утечки продукта из трубопровода немедленно отключить кабель, питающий очистную и изоляционную машины и остановить работу передвижной электростанции;
- выключить рабочий орган машины при проходе препятствий (хомуты, муфты, заплаты, вантузы и др.);

Индв. № подл.	Подп. и дата	Взам. инв. №

Изм.	Коп.уч.	Лист	№ док.	Подп.	Дата	261-П-ПОС-ТЧ	640	Лист
								185

- следить, чтобы силовой электрокабель был достаточно удален от вращающихся деталей и узлов машины;
- замену резцов и другие наладочные, ремонтные и регулировочные работы на машине проводить только после остановки очистной и изоляционной машин, укладки трубопровода на лежки и отключения питающего кабеля, при этом необходимо вывесить плакат “Не включать - работают люди!”.

19.16.2 Меры безопасности при очистке и испытании трубопроводов

Перед началом продувки или испытания на прочность и герметичность отремонтированного участка магистрального трубопровода воздухом должны быть определены и обозначены знаками опасные зоны

При очистке трубопроводов всех диаметров водой охранная зона устанавливается в 25 м по обе стороны от трубопровода и в 100 м в направлении вылета поршня-разделителя.

При гидравлических испытаниях и удалении воды из трубопроводов должны быть установлены и обозначенные знаками опасные зоны.

Весь персонал, который привлекается к гидравлическим испытаниям трубопровода, должен пройти внеочередной инструктаж по безопасности работы и пожарной безопасности, ознакомиться с приказом об испытании трубопровода, целях, задачах и особенностях будущих испытаний, а также порядком действий и обязанности при возникновении аварийных ситуаций при испытаниях.

В процессе испытаний персонал, механизмы и оборудование должны находиться за пределами охранной зоны.

Для контроля за процессом испытаний необходимо предусмотреть наземные посты наблюдения, расположение которых устанавливается комиссией. Эти посты располагаются: в наиболее низкой точке профиля трасы, в начале и конце участка, который испытывается, а также в местах переходов через водные препятствия, автомобильные и железные дороги, со стороны возможного появления людей, скота и др. Посты наблюдения должны иметь связь с пунктом управления испытаниями.

На весь период испытаний на постах наблюдения должно быть обеспечено круглосуточное дежурство наблюдателей. В состав каждой очередной смены должно входить не менее двух наблюдателей. Отлучаться с поста наблюдения запрещается.

Измерение параметров испытания должно проводиться дистанционными приборами, вынесенными за границы охранной зоны.

Допускается установка манометров близ трубопровода над поверхностью земли. В этом случае для снятия показаний манометров должны применяться оптические средства.

При проведении испытаний в темное время суток рабочие площадки, посты наблюдения, приборы, должны быть освещены.

Осмотр трубопровода с целью выявления дефектов и повреждений разрешается только после снижения давления до рабочего.

Взам. инв. №	
Подп. и дата	
Инв. № подл.	

19.16.3 Меры безопасности при прокладке трубопровода в техническом коридоре с действующим трубопроводом

При строительстве трубопровода, прокладываемого параллельно действующему, следует руководствоваться “Правилами охраны магистральных трубопроводов”, “Инструкцией по выполнению строительных работ в охранных зонах магистральных трубопроводов”, этими Правилами и проектом производства работ ППР.

Строительная организация должна получить от эксплуатирующей трубопровод организации данные о фактической глубине залегания трубопровода и отразить их в проекте проведения работ, в особенности выделив места, где углубление трубопровода недостаточно. В проекте проведения работ необходимо предусмотреть меры, исключающие возможность повреждения действующего трубопровода наездами машин и меры безопасности работающих.

Местоположение каждой инженерной коммуникации в техническом коридоре должно быть четко отмечено на местности распознавательными знаками соответственно требованиям “Правил охраны магистральных трубопроводов”. Знаки устанавливает строительная организация.

Порядок выполнения строительного-монтажных, транспортных, ремонтных и других работ на коммуникациях технического коридора должен согласовываться со всеми собственниками коммуникаций, которые находятся в данном техническом коридоре.

В аварийных ситуациях допускается приступать к восстановительным работам без предварительного согласования, приняв меры к обеспечению сохранности коммуникаций, и сообщив предприятиям о выполнении аварийных работ в техническом коридоре.

В соответствии с СН 459-74 полосы земель для строительства трубопроводов следует отводить участками соответственно очередности строительства, предусмотренного проектом.

Для проведения работ в пределах охранной зоны трубопровода, в соответствии с “Правилами охраны магистральных трубопроводов”, строительная организация должна иметь письменное разрешение организации эксплуатирующей трубопровод, в котором должны быть определены время, место, порядок и условия проведения этих работ, порядок наблюдения и контроля за безопасностью их выполнения.

Организация, которая получила письменное согласие организации, эксплуатирующей трубопровод, на проведение работ в охранной зоне обязана не позднее, чем за пять суток до начала работ вызвать представителя эксплуатирующей организации для установления точного местоположения подземного трубопровода по всему участку проведения работ.

До начала работ в охранной зоне трубопровода организация, которая будет вести эти работы, должна разработать и утвердить согласованный с организацией (предприятием), эксплуатирующей трубопровод, проект проведения работ, в котором должны быть предусмотрены необходимые меры безопасности.

Начинать работы в охранной зоне трубопроводов и их объектов по согласованию, срок давности которого превышает 6 месяцев, запрещается.

Взам. инв. №	
Подп. и дата	
Инов. № подл.	

Изм.	Коп.уч.	Лист	№ док.	Подп.	Дата

При проведении работ в охранной зоне трубопроводов и их объектов организацией, которая выполняет работы, должно быть назначено лицо, ответственное за эти работы.

В охранной зоне действующих трубопроводов в соответствии с “Правилами охраны магистральных трубопроводов” запрещается:

- разрушать берегоукрепляющие сооружения, земляные и другие сооружения, защищающие трубопроводы от разрушения, а прилегающую территорию от аварийного разлива продуктов транспортировки;
- переносить, засыпать или ломать распознавательные и сигнальные знаки, контрольно-измерительные пункты, установленные на трубопроводах;
- открывать люки узлов линейной арматуры, станций катодной и дренажной защиты, открывать люки и двери усилительных пунктов связи и других линейных объектов;
- кидать якоря, проходить с цепями, лотами, волокушами и тралами, выполнять дноуглубительные и землечерпальные работы;
- складывать горюче-смазочные материалы, бризол, битум, древесину и прочие материалы;
- разводить костры;
- располагать базы стоянок и ремонта механизмов, автотранспорта, вагоны-домики и прочие сооружения.

19.17 Безопасность труда при выполнении работ экскаватором, бульдозером, монтажными кранами, кранами-трубоукладчиками

19.17.1 Эксплуатация бульдозера

Во время работы бульдозера следует соблюдать следующие требования безопасности труда:

- останавливать машину, если перед режущей кромкой отвала встретилось препятствие, какое бульдозер преодолеть не может;
- не выдвигать нож за бровку откоса;
- не работать в дождливую погоду на глинистых грунтах;
- опускать на землю отвал во время его очистки или ремонта;
- не приближаться гусеницами к бровке свежей насыпи ближе, чем на 1 м;
- работать бульдозером на местности с продольным склоном не более 36°.

Одновременная работа бульдозеров, которые идут один за другим, разрешается на дистанции не менее, чем 20 м.

Не разрешается оставлять на склоне машину с не опущенным до упора в землю отвалом.

Бульдозеристу запрещается:

- перегонять бульдозер своим ходом (к месту работы, на пункт стоянки машин) с низко опущенным ножом отвала;

Взам. инв. №	
Подп. и дата	
Инв. № подл.	

Изм.	Коп.уч.	Лист	№ док.	Подп.	Дата

– включать задний ход движения бульдозера без подачи предупредительного сигнала.

19.17.2 Эксплуатация одноковшовых экскаваторов

При работе одноковшового экскаватора свободное пространство между задней стенкой кузова и забоем или сооружением при любом положении стрелы должен быть не меньше, чем 1 м.

Во время работы одноковшовым экскаватором не допускается:

- поворачивать платформы с не выведенным из грунта ковшом;
- подтягивать стрелой груз, расположенный не под роликом стрелы;
- чистить, смазывать, ремонтировать машины или регулировать тормоза при поднятом ковше;
- вести какие-нибудь работы между забоем и экскаватором;
- находиться в радиусе действия стрелы экскаватора плюс 5 м;
- сходить из экскаватора при поднятом ковше.

При нахождении людей в опасной зоне действия стрелы работа экскаватором запрещается.

При остановке экскаватора машинист обязан плавно опустить ковш на грунт.

При работе на экскаваторах с электроприводом машинист обязан пользоваться диэлектрическими средствами защиты от поражения током (диэлектрические перчатки, коврик, калоши).

При погрузке грунта экскаватором на автомобили нужно подавать грунт сбоку или позади кузова, но не через кабину водителя; запрещается выполнять погрузку, если люди находятся в кабине или между автомобилем и экскаватором.

Профилактический уход за экскаватором помощник машиниста или слесарь-ремонтник должен проводить только с разрешения машиниста. Очищать ковш и осматривать головные блоки следует только после остановки экскаватора и опускания ковша на землю.

Перед началом передвижения одноковшового экскаватора своим ходом (к месту работы, на пункт стоянки машин) необходимо ковш освободить от грунта, поднять на высоту 0,7 м, закрепить от раскачивания, а стрелу установить и закрепить по оси хода. Передвигать экскаватор разрешается на местности с поперечным и продольным склоном, указанным в паспорте, и в присутствия лица ответственного за выполнение этих работ.

При разработке выемки или полки одноковшовым экскаватором машинист должен наблюдать за состоянием забоя, а в случае обвала немедленно отвести экскаватор на безопасное расстояние и сообщить об этом руководителю работ.

19.17.3 Эксплуатация кранов-трубоукладчиков

Прибывший из завода или из капитального ремонта, а также после перебазирования трубоукладчик должен быть осмотрен, проверен и опробован лицом,

Взам. инв. №
Подп. и дата
Инв. № подл.

						261-П-ПОС-ТЧ	644	Лист
Изм.	Коп.уч.	Лист	№ док.	Подп.	Дата			189

ответственным за техническое состояние механизмов, после чего должен быть введен в эксплуатацию.

Машинист трубоукладчика должен тщательно осмотреть и опробовать все механизмы трубоукладчика, проверить наличие набора инструментов, такелажа, приспособлений и принять его по акту.

Через каждые 12 мес. трубоукладчики, которые находятся в эксплуатации, должны подвергаться техническому освидетельствованию. Техническое освидетельствование, включая осмотр, статическое и динамическое испытание, проводит лицо, отвечающее за техническое состояние грузоподъемных механизмов.

Статическое испытание должно проводиться под нагрузкой, которая превышает грузоподъемность трубоукладчика на 25% при наибольшем и наименьшем вылете стрелы. Груз поднимается на высоту 100 - 200 мм и выдерживается в таком положении 10 мин. Динамическое испытание проводится под нагрузкой, которая превышает грузоподъемность трубоукладчика на 10%, путем повторного его подъема и опускания, а также передвижения с нею на расстояние 100 м. Это испытание проводится только в том случае, если результаты статического испытания признаны удовлетворительными.

Запрещается работать на трубоукладчике при наличии следующих дефектов:

- трещин в ответственных частях металлоконструкций (стреле, раме и др.);
- недопустимого износа стальных канатов, крюка и механизма подъема;
- неисправности тормозов;
- поломки собачки храпового механизма стрелового барабана лебедки;
- пробуксовки муфты отбора мощности.

Во время работы на трубоукладчике должен находиться только машинист.

Грузы, масса которых близка к максимальной при данном вылете стрелы, нужно сначала поднимать на высоту не более чем 20 см. Дальнейший подъем должен осуществляться после проверки состояния трубоукладчика и действия тормозов.

Строповка и расстроповка труб двухзахватными и многозахватными стропами должна выполняться двумя стропальщиками, по одному на каждый конец трубы.

Во избежание опрокидывания трубоукладчика запрещается работать на поперечных склонах местности более 8°, продольных - более 15° без специального якорения.

Транспортировка грузов трубоукладчиком разрешается только в границах территории строительной площадки, причем во избежание раскачивания грузов должны применяться растяжки. Вне границ строительной площадки транспортировка грузов трубоукладчиком запрещается.

Работа трубоукладчиком без контргрузов запрещается.

Подъем или опускание секций трубопровода в траншею должны проводиться только по команде лица, ответственного за выполнение этих работ.

Взам. инв. №
Подп. и дата
Инив. № подл.

19.18 Требования по аттестации технологии сварки, сварочного оборудования и сварочных материалов, специалистов сварочного производства и сварщиков

В соответствии с РД 03-495-02 аттестацию сварщика проводят путем проверки его практических навыков и теоретических знаний в соответствии с видом (способом) сварки (наплавки), по которому он аттестуется и направлением его производственной деятельности (группа или наименование технических устройств, сварку которых выполняет сварщик на производстве, вид выполняемых работ – изготовление, монтаж, ремонт).

Процедура аттестации включает сдачу аттестуемым сварщиком следующих экзаменов:

- практического, общего и специального - при первичной и внеочередной аттестациях;
- практического и специального при дополнительной и периодической аттестациях.

Теоретические и практический экзамены проводят в аттестационном центре или его аттестационном пункте, зарегистрированных в реестре Системы аттестации сварщиков и специалистов сварочного производства Национального аттестационного комитета по сварочному производству.

Примечания:

1. Сварщики, имеющие специальное (высшее техническое или среднее техническое) образование по сварочному производству освобождаются от сдачи общего экзамена при первичной аттестации.
2. Разрешается проводить только специальный экзамен, если целью дополнительной аттестации сварщика является расширение направления его производственной деятельности без изменения характеристик, учитываемых при сварке контрольных сварных соединений.
3. Разрешается проводить только практический экзамен, если целью дополнительной аттестации сварщика является расширение области распространения аттестации без изменения вида (способа) сварки (наплавки) и направления его производственной деятельности.

Аттестацию сварщиков начинают с проведения практического экзамена. Если сварщик не выдерживает практический экзамен, то к дальнейшим экзаменам он не допускается и считается не прошедшим аттестацию. Сварщик может пройти аттестацию повторно после дополнительной практической подготовки не ранее, чем через 1 месяц.

При аттестации сварщика подлежат учёту следующие характеристики:

- виды (способы) сварки (наплавки);
- типы швов;
- вид деталей
- типы и виды контрольных сварных соединений;
- группы основных материалов;
- присадочные материалы;
- размеры контрольных сварных соединений;

Изм.	Коп.уч.	Лист	№ док.	Подп.	Дата

Изм.	Коп.уч.	Лист	№ док.	Подп.	Дата

261-П-ПОС-ТЧ		646	Лист 191
--------------	--	-----	-------------

- положение при сварке;
- степень автоматизации оборудования при сварке труб из пластмасс;
- группа опасных технических устройств.

Для проведения производственной аттестации технологии сварки организация-заявитель должна представить соответствующую документацию, содержащую указания о применяемом сварочном и вспомогательном оборудовании, способах сварки (наплавки), используемых основных и сварочных материалах, конструкции и размерах свариваемых деталей и сварных швов, режимах и технологических приемах выполнения сварочных работ, требования по оценке качества сварных соединений.

До проведения аттестации организация-заявитель должна иметь утвержденную в установленном порядке техническую документацию на технологию выполнения сварных соединений (наплавки), аттестованное сварочное оборудование, а также аттестованный в соответствии ПБ 03-273-99 РД 03-495-02 персонал сварочного производства, обеспечивающие соответствие предъявляемым требованиям.

Для обеспечения проведения аттестации руководство организации-заявителя приказом назначает представителя, ответственного за обеспечение материалами, подготовку контрольных сварных соединений, осуществление входного контроля материалов, подготовку материалов, сборку-сварку соединений, операционного и приемочного контроля сварных соединений, а также обеспечение иных мероприятий, необходимых для проведения процесса аттестации.

На основании заявки и производственно-технологической документации организации-заявителя аттестационный центр составляет программу производственной аттестации и согласовывает её с заявителем.

В программе указываются:

- наименование и область применения аттестуемой технологии;
- основные технологические характеристики сварных соединений, выполняемых при проведении аттестационных испытаний;
- методы неразрушающего контроля выполняемых сварных соединений (наплавки);
- виды и объемы аттестационных испытаний сварных соединений и металла шва (наплавленного металла) методами разрушающего контроля;
- методики проведения контроля и испытаний;
- требования к количественным характеристикам показателей качества сварных соединений;
- другие данные, специфические для аттестуемой технологии;
- требования к результатам неразрушающих и разрушающих испытаний.

19.19 Мероприятия по промсанитарии

Продолжительность вахтовой смены принята 8 часов. Отдых между сменами, в соответствии с законодательством Российской Федерации, составляет не менее 12 ч.

Временное проживание рабочих подрядной организации предусматривается в г.Уфа – 8 км до места проведения работ.

Взам. инв. №	Подп. и дата	Инв. № подл.
--------------	--------------	--------------

Изм.	Коп.уч.	Лист	№ док.	Подп.	Дата	261-П-ПОС-ТЧ	647	Лист 192
------	---------	------	--------	-------	------	---------------------	-----	-------------

В вахтовом поселке в состав санитарно-бытовых помещений входят гардеробная, санузел, курительная, место для размещения питьевого водоснабжения, помещение для обогрева, обработки, хранения и выдачи спецодежды.

Устройство помещений для сушки специальной одежды и обуви должны обеспечивать полное просушивание спецодежды и обуви к началу рабочей смены.

Для питьевого водоснабжения при строительстве объекта использовать привозную-бутилированную воду.

Вода для хозяйственно-бытовых нужд - привозная в цистернах, водопроводного качества соответствующая ГОСТ 51232-98, СанПиН 2.1.4.1116-02 и СП 2.2.3670-20 «Санитарно-эпидемиологические требования к условиям труда».

Источник обеспечения воды для питьевых нужд: привозная бутилированная вода. Водоснабжение осуществляется по договору заключенному подрядной организацией.

Вывоз канализационных стоков осуществляется специализированной организацией по договору заключенному подрядной организацией.

Вода на участки работ для питья доставляется в бутылках автобусом подрядной организации и хранится во временном вагоне-бытовке. Вода для хозяйственно-питьевых нужд должна соответствовать ГОСТ 51232-98, СанПиН 2.1.4.1116-02 и СП 2.2.3670-20 «Санитарно-эпидемиологические требования к условиям труда». Машинисты землеройных и дорожных машин, крановщики и другие работники, которые по условиям производства не имеют возможности покинуть рабочее место, обеспечиваются питьевой водой в небольших фасовочных бутылках с крышками непосредственно на рабочих местах.

Бытовой мусор и нечистоты следует регулярно удалять с территории строительной площадки в установленном порядке и в соответствии с требованиями действующих санитарных норм.

19.20 Требования к медико-профилактическому обслуживанию работников

В целях предупреждения возникновения заболеваний, связанных с условиями труда, работники, занятые в строительном производстве, должны проходить обязательные при поступлении на работу и периодические медицинские осмотры (освидетельствования).

Обязательные предварительные при поступлении на работу и периодические медицинские осмотры (освидетельствования) работников, занятых в строительном производстве, проводятся в установленном порядке.

При проведении строительных работ на территориях, неблагополучных по эпидемиологической обстановке, требуется проведение профилактических прививок.

Лечебно-профилактические и оздоровительные мероприятия для работающих, занятых в строительном производстве, проводятся с учетом специфики их трудовой деятельности и результатов проведенных медосмотров.

На всех участках и в бытовых помещениях оборудуются аптечки первой помощи. На участках, где используются токсические вещества, оборудуются профилактические

Взам. инв. №	
Подп. и дата	
Инв. №подл.	

Изм.	Кол.уч.	Лист	№ док.	Подп.	Дата

пункты (пункты само- и взаимопомощи). Подходы к ним должны быть освещены, легкодоступны, не загромождены строительными материалами, оборудованием и коммуникациями. Обеспечивается систематическое снабжение профилактического пункта защитными мазями, противоядиями, перевязочными средствами и аварийным запасом СИЗ.

19.21 Требованиями к санитарно-бытовым помещениям

В состав санитарно-бытовых помещений входят гардеробные, душевые, умывальные, уборные, курительные, места для размещения устройств питьевого водоснабжения, помещения для обогрева или охлаждения, обработки, хранения и выдачи спецодежды, оздоровительные центры.

Санитарно-бытовые помещения для работающих, занятых непосредственно на производстве, должны проектироваться в зависимости от групп производственных процессов. (СП 44.13330.2011 Актуализированная редакция СНиП 2.09.04-87)

Порядок устройства временных зданий и сооружений предусматривается выполнять согласно СП 48.13330.2011, раздела 5, п.5.6...5.10. Потребные площади временных помещений административного и санитарно-бытового назначения определены в соответствии с методикой, изложенной в разделе 10, части 1 «Расчетных нормативов для составления проектов организации строительства» на расчетные количества всех категорий работающих на строительстве предприятия и представлены в п.5.6 данного тома.

Инв. № подл.	Подп. и дата	Взам. инв. №							261-П-ПОС-ТЧ	649	Лист
			Изм.	Коп.уч.	Лист	№ док.	Подп.	Дата			194

20 Описание проектных решений и мероприятий по охране объектов в период строительства

Главной целью обеспечения защищенности объектов является сохранение жизни и здоровья граждан, имущества, окружающей среды, жизни или здоровья животных и растений, находящихся в этих объектах или на прилегающей к ним территории.

Для достижения указанных целей в общем случае система обеспечения защищенности должна решать задачи, направленные на обеспечение:

- санкционированного (контролируемого) прохода (проезда) лиц (транспортных средств) на территорию объекта и в его зоны доступа, в том числе в периоды пиковых нагрузок;
- предотвращения несанкционированного проникновения нарушителя в контролируемые зоны общего и ограниченного доступа (в отдельные функциональные зоны, этажи, помещения, к критически важным точкам и т.п.);
- предотвращения попыток проноса и провоза запрещенных веществ и предметов, которые могут быть использованы нарушителем для совершения запланированной акции;
- обнаружения изменений обстановки, которые могут быть связаны с подготовкой противоправных действий, в контролируемых зонах, на прилегающей территории объекта;
- своевременной передачи информации в службу безопасности объекта и вышестоящую службу безопасности;
- своевременного реагирования на возникновение угрозы для предотвращения ее перехода в чрезвычайную ситуацию;
- своевременного оповещения людей для их безопасной, беспрепятственной и своевременной эвакуации;
- исключения возможности использования нарушителями чрезвычайной ситуации для проникновения на объект;
- организации объективного контроля действий обслуживающего персонала, в том числе службы безопасности.

Указанные цели и задачи достигаются путем осуществления взаимоувязанных действий организационных структур и применения мер, специальных мероприятий, превентивных действий, использования технических систем, подсистем и средств, действующих в течение всего жизненного цикла объекта.

В целях обеспечения антитеррористической защищенности объекта строительства на вновь отводимой территории Подрядчику необходимо предусмотреть следующие мероприятия:

- для обеспечения сохранности зданий, сооружений, строительных материалов и конструкций на временных площадках и объекте строительства от противоправных действий, в том числе террористического характера, необходимо создать службу безопасности.
- принять меры по исключению утечек конфиденциальной информации (правила работы с проектной и рабочей документацией и условия ее хранения) – для предотвращения возможностей заблаговременного изучения потенциальными нарушителями технических особенностей объектов строительства, производства

Инва. №подп.	Подп. и дата	Взам. инв. №							Лист
			261-П-ПОС-ТЧ				650	Лист	
Изм.	Коп.уч.	Лист	№ док.	Подп.	Дата				

долговременных закладок запрещенных веществ и предметов в ходе их строительства.

- разработать памятку «Порядок действий при угрозе совершения террористического акта» и ознакомить с ней под роспись весь строительный персонал до начала производства работ на объекте.

- службы безопасности Заказчика и Подрядчика должны разработать порядок взаимодействия при обнаружении признаков террористической угрозы.

- при разработке мероприятий по организации связи на период строительства необходимо предусмотреть оборудование объекта средствами экстренной связи - для своевременной передачи информации в службу безопасности объекта и вышестоящую службу безопасности.

- принять меры для исключения возможности использования нарушителями чрезвычайной ситуации для проникновения на объект.

- разработать мероприятия для своевременного оповещения работающих в целях их безопасной, беспрепятственной и своевременной эвакуации.

- организовать круглосуточную охрану объекта - для предотвращения проникновения в зону производства работ посторонних лиц. Территория объекта должна быть оборудована ограждением, исключающим случайный проход людей (животных), въезд транспорта или затрудняющим проникновение нарушителей на охраняемую территорию, минуя контрольно-пропускной пункт (КПП).

- для обнаружения изменений обстановки, которые могут быть связаны с подготовкой противоправных действий, должно быть организовано освещение объекта в ночное время.

- на отдельных участках территории и с внешней стороны ворот необходимо установить специальные устройства - для ограничения скорости движения автотранспорта и предотвращения таранного прорыва транспортных средств в зону производства работ

- организовать досмотр и санкционированный допуск прибывающих на строительную площадку людей, транспортных средств и грузов на предмет наличия у них средств совершения террористических актов.

- материалы, оборудование и конструкции, поставляемые на строительные площадки, необходимо подвергать контролю в целях обеспечения их соответствия требованиям радиационной, химической и биологической безопасности, взрывобезопасности и антитеррористической безопасности.

Ввести должности сотрудников по безопасности, либо возложить обязанности по обеспечению безопасности на одного из заместителей, которые включают:

- разработку документов по обеспечению безопасности;
- постоянный мониторинг за обстановкой в учреждении;
- выработку мер по обеспечению безопасности;
- выявление мест повышенной уязвимости;
- организация взаимодействия с правоохранительными органами;
- определение порядка действий персонала по локализации последствий терактов;
- организация предупредительной профилактической работы в коллективах и среди посетителей.

Разработать паспорт безопасности.

Взам. инв. №	
Подп. и дата	
Инв. № подл.	

Изм.	Коп.уч.	Лист	№ док.	Подп.	Дата

Разработать инструкции о порядке действий представителей администрации, дежурно-обслуживающего персонала при возникновении ЧС в том числе и террористического характера.

Организовать подготовку персонала по действиям при угрозе или в случае возникновения ЧС различного характера (обязательно включать вопрос экстренной эвакуации зрителей и служащих, не реже 1раза в полугодие).

Организовать круглосуточную охрану:

- контрольными техническими средствами охраны с выводом на центральные пульты ОВО (служб обеспечения безопасности, ЧОП).

Организовать инженерно-техническое оснащение средствами защиты:

- установка охранных технических систем с выводом на пульт дежурных служб, исключающих несанкционированное проникновение в здание (помещение);

- оборудование помещений техническими средствами пожарной сигнализации, охраны;

Система обеспечения защищенности в общем виде должна включать:

1) пункт управления;

2) инженерно-техническую укрепленность объекта и прилегающей территории;

3) единый комплекс систем инженерно-технического обеспечения защищенности, состоящий из систем:

- контроля и управления доступом;

- охранно-тревожной сигнализации;

- охранного телевидения;

- охранного освещения;

- выявления запрещенных веществ и предметов;

- контроля воздушно-газовой среды в системах вентиляции и кондиционирования;

- мониторинга инженерно-технического обеспечения;

- мониторинга технического состояния инженерных конструкций;

- информационной безопасности;

- экстренной связи;

- оперативной связи;

4) систему нормативно-правового сопровождения обеспечения защищенности;

5) подготовленный персонал службы эксплуатации и безопасности объекта;

6) комплекс организационных и технических мероприятий, направленных на обеспечение жизнедеятельности системы обеспечения защищенности.

Инва. № подл.	Подп. и дата	Взам. инв. №

Изм.	Коп.уч.	Лист	№ док.	Подп.	Дата

Перечень нормативно-технической документации

При разработке раздела использованы следующие нормативные документы и технические регламенты:

- Постановление Правительства РФ от 16 февраля 2008 г. №87 «О составе разделов проектной документации и требованиях к их содержанию»;
- Федеральный закон от 22.07.2008г. №123-ФЗ «Технический регламент о требованиях пожарной безопасности»;
- Трудовой Кодекс Российской Федерации № 197-ФЗ от 30.12.2001 г. с изменениями на 22 июля 2008 г.;
- Земельный кодекс РФ № 136-ФЗ от 25 октября 2001 г. (с изменениями);
- Лесной кодекс РФ № 200-ФЗ от 04.12.2006 г.;
- ГОСТ 12.0.004-90 ССБТ. Организация обучения безопасности труда.

Общие положения;

- ГОСТ 12.1.004-91 ССБТ. Пожарная безопасность. Общие требования;
- ГОСТ 12.3.003-86 ССБТ. Работы электросварочные. Требования безопасности;
- ГОСТ 12.3.033-84 ССБТ. Строительные машины. Общие требования безопасности при эксплуатации;
- ГОСТ 12.4.011-89. ССБТ. Средства защиты работающих. Общие требования и классификация;
- ГОСТ 23407-78 Ограждения инвентарные строительных площадок и участков производства строительно-монтажных работ. Технические условия;
- ГОСТ Р 12.4.026-2001 ССБТ. Цвета сигнальные, знаки безопасности и разметка сигнальная. Назначение и правила применения, Общие технические требования и характеристики. Методы испытаний;
- МДС 12-81.2007 Методические рекомендации по разработке и оформлению проекта организации строительства и проекта производства работ;
- Правила противопожарного режима в Российской Федерации, утвержденные постановлением Правительства РФ от 25 апреля 2012 года, №390;
- ПУЭ (раздел 4, седьмое издание) Правила устройства электроустановок;
- РД-11-02-2006 «Требования к составу и порядку ведения исполнительной документации при строительстве, реконструкции, капитальном ремонте объектов капитального строительства и требования, предъявляемые к актам освидетельствования работ, конструкций, участков сетей инженерно-технического обеспечения»;
- РН-70, РН-73 Расчетные нормативы для составления проектов организации строительства;
- СП 2.2.3670-20 «Санитарно-эпидемиологические требования к условиям труда»;
- СНиП 1.04.03-85 Нормы продолжительности и задела в строительстве предприятий, зданий и сооружений;
- СНиП 12-03-2001 Безопасность труда в строительстве. Часть 1. Общие требования;

Инв. №подл.	Подп. и дата	Взам. инв. №

Изм.	Коп.уч.	Лист	№ док.	Подп.	Дата

- СНиП 12-04-2002 Безопасность труда в строительстве. Часть 2. Строительное производство;
- СН 452-73 «Нормы отвода земли»;
- СП 2.2.2.1327-03 Гигиенические требования к организации технологических процессов, производственному оборудованию и рабочему инструменту;
- СП 20.13330.2016 Нагрузки и воздействия. Актуализированная редакция СНиП 2.01.07.85;
- СП 28.13330.2012 Защита строительных конструкций от коррозии. Актуализированная редакция СНиП 2.03.11-85.
- СП 44.13330.2011 актуализированная редакция СНиП 2.09.04-87 Административные и бытовые здания;
- СП 45.13330.2012 актуализированная редакция СНиП 3.02.01-87 Земляные сооружения, основания и фундаменты;
- СП 48.13330.2011 Организация строительства. Актуализированная редакция СНиП 12-01-2004;
- СП 53-101-98 «Изготовление и контроль качества стальных строительных конструкций».
- СП 52.13330.2011 СНиП 23-05-95 Естественное и искусственное освещение;
- СП 70.13330.2012 «Несущие и ограждающие конструкции» Актуализированная редакция СНиП 3.03.01-87;
- СП 126.13330.2012 СНиП 3.01.03-84 Геодезические работы в строительстве;
- СП 131.13330.2012 Актуализированная редакция СНиП 23-01-99 Строительная климатология.

Примечание – При пользовании перечнем нормативной документации следует проверить действие ссылочных нормативных документов в соответствии с действующим Перечнем законодательных актов и основных нормативно-правовых и распорядительных документов. Если ссылочный документ заменен (изменен), то при пользовании перечнем нормативной документации следует руководствоваться замененным (измененным) документом. Если ссылочный документ отменен без замены, то положение, в котором дана ссылка на него, применяется в части, не затрагивающей эту ссылку.

Инва. №подп.	Подп. и дата	Взам. инв. №							261-П-ПОС-ТЧ	654	Лист
			Изм.	Коп.уч.	Лист	№ док.	Подп.	Дата			199

Приложение А Календарный план строительства

Строительно – монтажные работы при переходе через водные преграды производить только в межпаводковый период.

ПОС предусматривает строительно-монтажные работы на водных объектах в нерестовый период (с 15.04 по 15.06) не производить.

Согласовано

Н.Ю.Клековкин

Инв. № подл.	Подп. и дата	Взам. инв. №					261-П-ПОС-ТЧ	655	Лист
			Изм.	Кол.уч.	Лист	№ док.	Подп.	Дата	200

Приложение Б
Ведомость потребности в строительных конструкциях, изделиях,
материалах и оборудовании

Таблица Б.1

Согласовано

Н.Ю.Клековкин

Инд. № подл.	Подп. и дата	Взам. инв. №

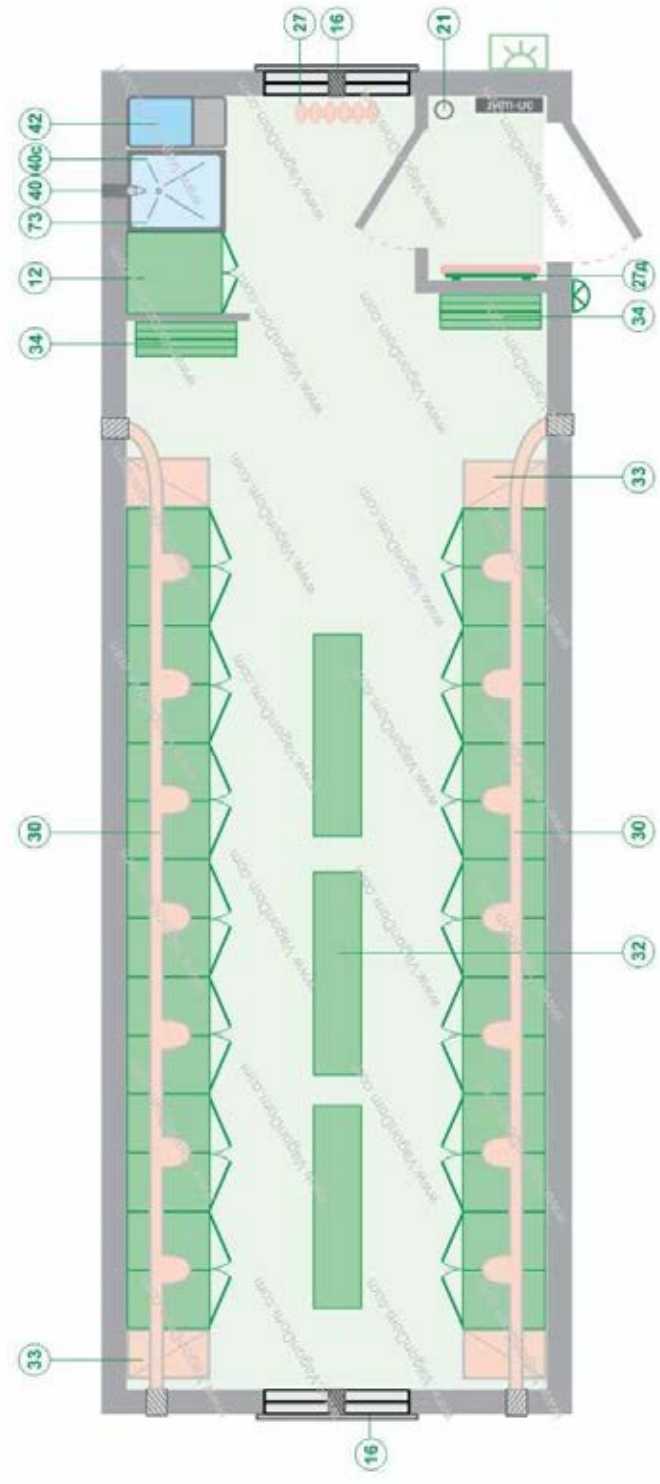
Изм.	Кол.уч.	Лист	№ док.	Подп.	Дата	261-П-ПОС-ТЧ	656	Лист
								201

Приложение Г Паспорта на инвентарные здания

Инв. № подл.	Подп. и дата	Взам. инв. №

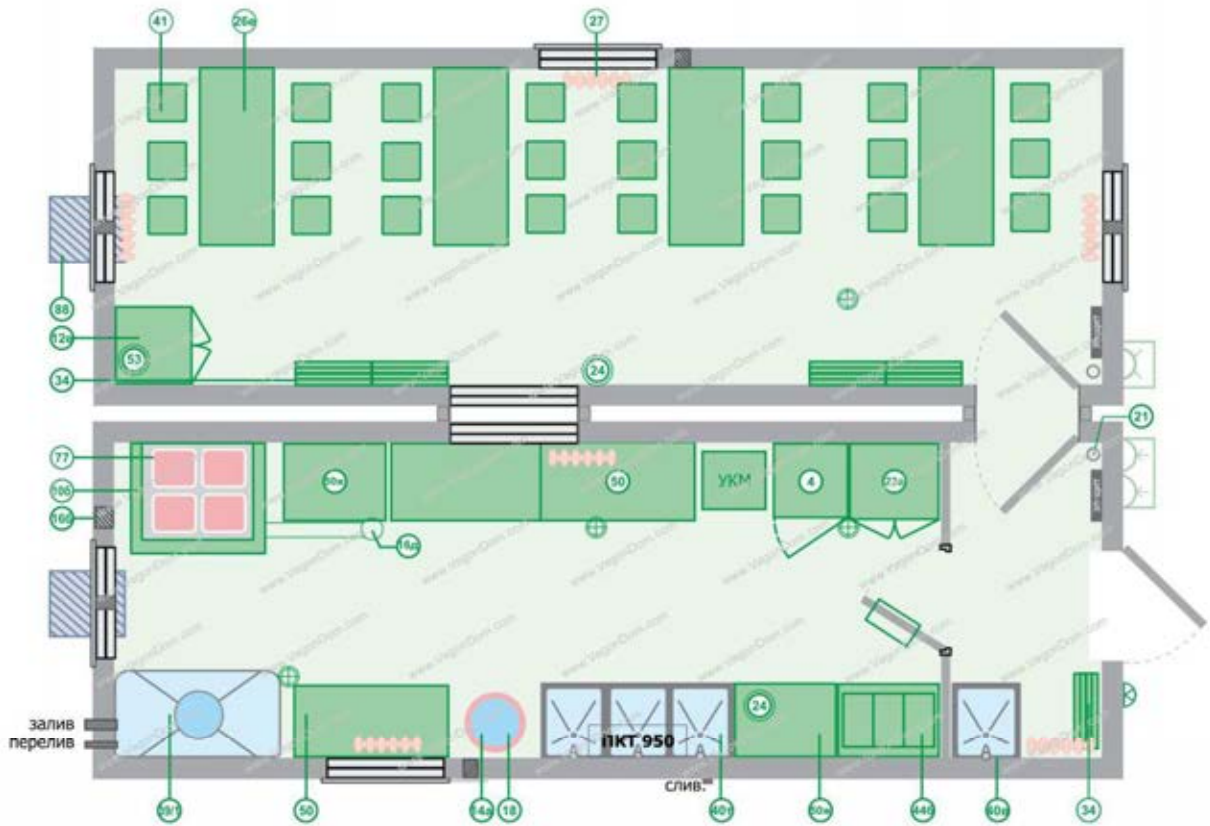
Изм.	Коп.уч.	Лист	№ док.	Подп.	Дата

Вагон-дом сушилка спецодежды "ЕРМАК" 806



- | | | | |
|-----|--|-----|--|
| 12 | Шкаф наполный 500x600x850 (с выдвижным боксом) | 40с | Мойка 500x600 нерж. |
| 16 | Вентилятор канальный | 42 | Бак 200 л нерж. на подставке со сливом |
| 21 | Огнетушитель ОП-04 | 73 | Водонагреватель ЭВ80, 1,25 кВт, 15 л |
| 27 | Электрообогреватель маслянонаполненный, 2 кВт, с регулятором | | Также в комплекте: |
| 27Д | Электрообогреватель-стенная панель, 0,5 кВт | | Аптечка автомобильная |
| 30 | Шкаф сушильный 70x50x190 (цвет синий) | | Жалюзи |
| 32 | Банкетка 1200x300 | | Сетка москитная |
| 33 | Теплоventилиатор ТВПС | | |
| 34 | Вешалка для одежды | | |
| 40 | Шкаф для мойки 500x600x850 (две дверцы) | | |

Вагон-дом столовая на 24 человека "ЕРМАК" 809



- 4 Холодильник «Бирюса 10»
- 106 Вытяжной зонт
- 12e Шкаф напольный
- 14a Водонагреватель-накопитель, 100 л
- 16б Вентилятор канальный
- 16д Вентилятор канальный
- 18 Насос с гидроаккумулятором, манометром
- 21 Огнетушитель ОП-04
- 23a Гардероб
- 24 Корзина для мусора
- 26e Стол обеденный
- 27 Электрообогреватель маслянонаполненный, 2 кВт
- 34 Вешалка для одежды
- 39/1 Бак АТР-1000 (пластик)

- 40в Мойка нерж. 480x480
- 40г Мойка тройная нерж.
- 41 Табурет металлический с мягким сидением
- 44б Стеллаж
- 50 Стол кухонный нерж. 1200x600x850
- 50ж Стол кухонный
- 53 Кипятильник, 18 л
- 77 Плита электрическая промышленная ЭП-4ЖШ
- 88 Кондиционер оконный

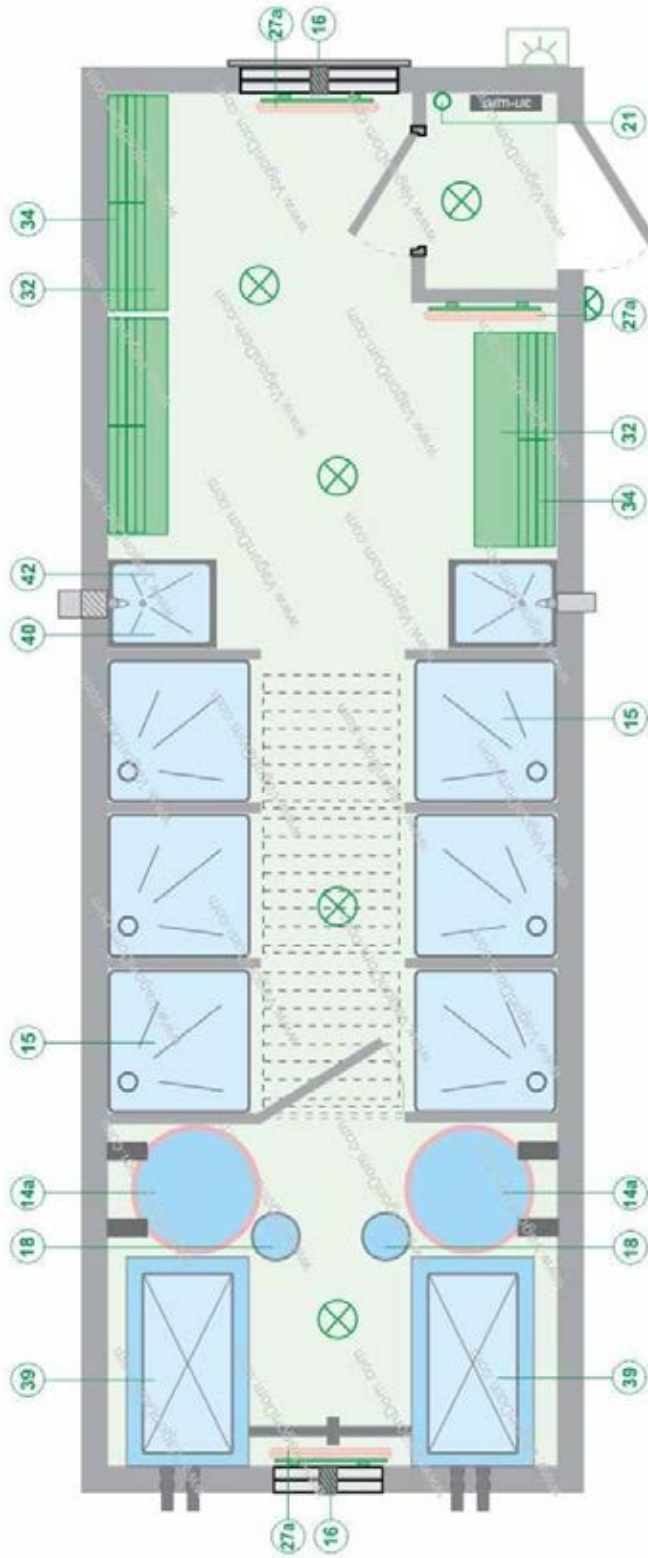
Также в комплекте:

- Жалюзи
- Сетка москитная

Инва. № подл.	Подп. и дата	Взам. инв. №

Изм.	Коп.уч.	Лист	№ док.	Подп.	Дата

Вагон-дом душевая "ЕРМАК" 818



- 14a Водонагреватель, 500 л
 - 15 Поддон для душа на стойке, карниз, штора
 - 16 Вентилятор канальный
 - 18 Насос с гидроаккумулятором, манометром
 - 21 Огнетушитель ОП-04
 - 27a Электрообогреватель-стенная панель, 2 кВт, с регулятором
 - 32 Банкетка 1200x300
 - 34 Вешалка для одежды
 - 39 Бак 1000 л нерж. на подставке с обвязкой
 - 40 Мойка на стойке
 - 42 Бак для воды, 100 л
- Также в комплекте:**
- Аптечка автомобильная
 - Жалюзи
 - Зеркало (без рамки)
 - Сетка москитная

Инв. № подл.	Подп. и дата	Взам. инв. №

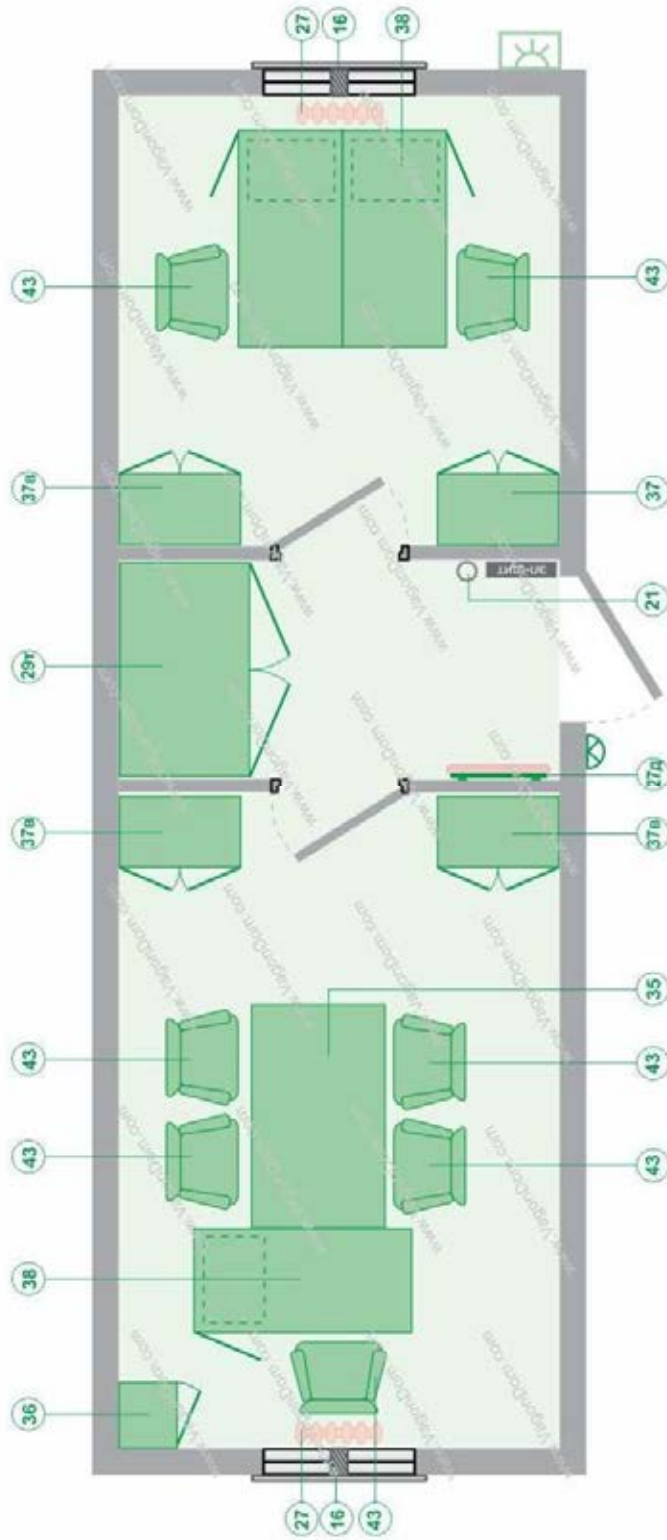
Изм.	Коп.уч.	Лист	№ док.	Подп.	Дата

261-П-ПОС-ТЧ

659



Вагон-дом офис "ЕРМАК" 804



- 16 Вентилятор канальный
 - 21 Огнетушитель ОП-04
 - 27 Электрообогреватель маслянонаполненный, 2 кВт, с регулятором
 - 27Д Электрообогреватель-стенная панель, 0,5 кВт
 - 29Г Гардероб встроенный 1200x700x1700 (одна перекладина)
 - 35 Стол приставной письменный 1200x600x750, с перегородкой по центру
 - 36 Шкаф металлический КД 112 (сейф)
 - 37 Шкаф-стеллаж для бумаг 700x350x1750
 - 37В Шкаф для документов 700x350x1750 (две полки, две двери)
 - 38 Стол письменный с тумбой 1200x600x750
 - 43 Стул офисный (ИЗО)
- Также в комплекте:**
- Аптечка автомобильная
 - Жалюзи
 - Сетка москитная

Инв. № подл.	Подп. и дата	Взам. инв. №

Изм.	Коп.уч.	Лист	№ док.	Подп.	Дата

Выписка из Единого государственного реестра недвижимости об объекте недвижимости
Сведения о характеристиках объекта недвижимости

На основании запроса от 28.01.2021 г., поступившего на рассмотрение 29.01.2021 г., сообщаем, что согласно записям Единого государственного реестра недвижимости:

Земельный участок			
(вид объекта недвижимости)			
Лист № ___ Раздела 1	Всего листов раздела 1 : ___	Всего разделов: ___	Всего листов выписки: ___
29.01.2021.№ 99/2021/372773418			
Кадастровый номер:		47:20:0000000:1(единое землепользование)	

Номер кадастрового квартала:	47:20:0000000
Дата присвоения кадастрового номера:	12.07.1996
Ранее присвоенный государственный учетный номер:	данные отсутствуют
Адрес:	Ленинградская область, Кингисеппский муниципальный район
Площадь:	8636613 +/- 2404 кв. м
Кадастровая стоимость, руб.:	3662269376.52
Кадастровые номера расположенных в пределах земельного участка объектов недвижимости:	47:20:0000000:14579, 47:20:0000000:6141, 47:20:0000000:14562, 47:20:0000000:13812, 47:20:0000000:14508, 47:20:0449001:172, 47:20:0449001:165, 47:20:0449001:167, 47:20:0000000:14576, 47:20:0449001:181, 47:20:0000000:14561, 47:20:0000000:6134, 47:20:0000000:6135, 47:20:0000000:6137, 47:20:0000000:6138, 47:20:0000000:6139, 47:20:0000000:14580, 47:20:0000000:5734, 47:20:0000000:5729, 47:20:0000000:5732, 47:20:0000000:5733, 47:20:0000000:5735, 47:20:0000000:5736, 47:20:0000000:5737, 47:20:0000000:5738, 47:20:0000000:5739, 47:20:0000000:5740, 47:20:0000000:5741, 47:20:0000000:5742, 47:20:0000000:5744, 47:20:0000000:6567, 47:20:0000000:6629, 47:20:0000000:6630, 47:20:0000000:6644, 47:20:0000000:6992, 47:20:0000000:7203, 47:20:0000000:7204, 47:20:0000000:7205, 47:20:0000000:8889, 47:20:0000000:8079, 47:20:0000000:8080, 47:20:0000000:8868, 47:20:0000000:8871, 47:20:0000000:6142, 47:20:0000000:6143, 47:20:0000000:6145, 47:20:0000000:6569, 47:20:0000000:6570, 47:20:0000000:6571, 47:20:0000000:6572, 47:20:0000000:6573, 47:20:0000000:6574, 47:20:0000000:6575, 47:20:0000000:6576, 47:20:0000000:6577, 47:20:0000000:6578, 47:20:0000000:6579, 47:20:0000000:6580, 47:20:0000000:6581, 47:20:0000000:6583, 47:20:0000000:6628, 47:20:0000000:6631, 47:20:0000000:6632, 47:20:0000000:6633, 47:20:0000000:6634, 47:20:0000000:6635, 47:20:0000000:6636, 47:20:0000000:6637, 47:20:0000000:6639, 47:20:0000000:6640, 47:20:0000000:6641, 47:20:0000000:6642, 47:20:0000000:6993, 47:20:0000000:6994, 47:20:0000000:6995, 47:20:0000000:6996, 47:20:0000000:6998, 47:20:0000000:6999, 47:20:0000000:7000, 47:20:0000000:7001, 47:20:0000000:7002, 47:20:0000000:7003, 47:20:0000000:7004, 47:20:0000000:7005, 47:20:0000000:7006, 47:20:0000000:7008, 47:20:0000000:7010, 47:20:0000000:7011, 47:20:0000000:7208, 47:20:0000000:7209, 47:20:0000000:7210, 47:20:0000000:7211, 47:20:0000000:7212, 47:20:0000000:7213, 47:20:0000000:7220, 47:20:0419002:33, 47:20:0000000:426, 47:20:0000000:7214, 47:20:0000000:7215, 47:20:0000000:7216,

	47:20:0000000:7217, 47:20:0000000:7218, 47:20:0000000:7219, 47:20:0000000:7221, 47:20:0000000:7222, 47:20:0000000:8078, 47:20:0000000:8082, 47:20:0000000:8083, 47:20:0000000:8084, 47:20:0000000:8085, 47:20:0000000:8086, 47:20:0000000:8089, 47:20:0000000:8870, 47:20:0000000:8873, 47:20:0000000:8874, 47:20:0000000:8875, 47:20:0000000:8876, 47:20:0000000:8877, 47:20:0000000:8878, 47:20:0000000:8879, 47:20:0000000:8880, 47:20:0000000:8881, 47:20:0000000:8882, 47:20:0000000:8883, 47:20:0000000:5730, 47:14:0000000:38849, 0:0:0:490(47), 47:20:0000000:14769, 47:20:0000000:14834, 47:20:0000000:8216, 47:20:0909001:13, 47:20:0449001:208, 47:20:0449001:209, 47:20:0000000:14149, 47:00:0000000:1726, 47:20:0000000:15161, 47:20:0000000:15269
Кадастровые номера объектов недвижимости, из которых образован объект недвижимости:	данные отсутствуют
Кадастровые номера образованных объектов недвижимости:	47:20:0450001:317
Сведения о включении объекта недвижимости в состав предприятия как имущественного комплекса:	

Государственный регистратор		ФГИС ЕГРН
полное наименование должности	подпись	инициалы, фамилия

М.П.

Выписка из Единого государственного реестра недвижимости об объекте недвижимости
Сведения о характеристиках объекта недвижимости

Земельный участок			
<small>(вид объекта недвижимости)</small>			
Лист № ___ Раздела 1	Всего листов раздела 1 : ___	Всего разделов: ___	Всего листов выписки: ___
29.01.2021 № 99/2021/372773418			
Кадастровый номер:		47:20:000000:1(единое землепользование)	

Категория земель:	Земли населённых пунктов
Виды разрешенного использования:	для транспортных целей - железная дорога
Сведения о кадастровом инженере:	Семенова Татьяна Сергеевна №47-14-0676, ООО "КадГеоКом"
Сведения о лесах, водных объектах и об иных природных объектах, расположенных в пределах земельного участка:	данные отсутствуют
Сведения о том, что земельный участок полностью или частично расположен в границах зоны с особыми условиями использования территории или территории объекта культурного наследия	данные отсутствуют
Сведения о том, что земельный участок расположен в границах особой экономической зоны, территории опережающего социально-экономического развития, зоны территориального развития в Российской Федерации, игровой зоны:	данные отсутствуют
Сведения о том, что земельный участок расположен в границах особо охраняемой природной территории, охотничьих угодий, лесничеств, лесопарков:	данные отсутствуют
Сведения о результатах проведения государственного земельного надзора:	данные отсутствуют
Сведения о расположении земельного участка в границах территории, в отношении которой утвержден проект межевания территории:	данные отсутствуют

Государственный регистратор		ФГИС ЕГРН
полное наименование должности	подпись	инициалы, фамилия

М.П.

Выписка из Единого государственного реестра недвижимости об объекте недвижимости
Сведения о характеристиках объекта недвижимости

Земельный участок			
(вид объекта недвижимости)			
Лист № ___ Раздела 1	Всего листов раздела 1 : ___	Всего разделов: ___	Всего листов выписки: ___
29.01.2021.№ 99/2021/372773418			
Кадастровый номер:		47:20:000000:1(единое землепользование)	

Условный номер земельного участка:	данные отсутствуют
Сведения о принятии акта и (или) заключении договора, предусматривающих предоставление в соответствии с земельным законодательством исполнительным органом государственной власти или органом местного самоуправления находящегося в государственной или муниципальной собственности земельного участка для строительства наемного дома социального использования или наемного дома коммерческого использования:	данные отсутствуют
Сведения о том, что земельный участок или земельные участки образованы на основании решения об изъятии земельного участка и (или) расположенного на нем объекта недвижимости для государственных или муниципальных нужд:	данные отсутствуют
Сведения о том, что земельный участок образован из земель или земельного участка, государственная собственность на которые не разграничена:	данные отсутствуют
Сведения о наличии земельного спора о местоположении границ земельных участков:	данные отсутствуют
Статус записи об объекте недвижимости:	Сведения об объекте недвижимости имеют статус "актуальные, ранее учтенные"
Особые отметки:	<p>Посредством данного земельного участка обеспечен доступ к земельному участку (земельным участкам) с кадастровым номером (кадастровыми номерами) 47:20:0449001:461. Сведения о видах разрешенного использования имеют статус «Актуальные незасвидетельствованные». Право (ограничение права, обременение объекта недвижимости) зарегистрировано на данный объект недвижимости с видами разрешенного использования «Для иных видов жилой застройки».</p> <p>Список кадастровых номеров (площадей) обособленных (условных) участков, входящих в единое землепользование: 47:20:0909007:1 (3075.89кв.м) ,47:20:0449001:3 (195968.59кв.м) ,47:20:0910001:17 (8724.49кв.м) ,47:20:0909008:9 (11718кв.м) ,47:20:0909013:4 (11390.8кв.м) ,47:20:0909001:1 (27403.63кв.м) ,47:20:0909024:11 (1318.6кв.м) ,47:20:0911004:8 (42632.64кв.м) ,47:20:0909018:8 (11816.32кв.м) ,47:20:0911001:22 (15627.85кв.м) ,47:20:0911002:3 (21664.19кв.м) ,47:20:0448001:2 (294947.29кв.м) ,47:20:0450001:8 (311955.04кв.м) ,47:20:0450001:9 (391698кв.м) ,47:20:0449001:2 (745549кв.м) ,47:20:0419001:33 (8799.55кв.м) ,47:20:0447001:1 (72932кв.м) ,47:20:0407001:7 (7708кв.м) ⁶⁶⁵ ,47:20:0119001:2 (213016кв.м) ,47:20:0119001:3 (61012кв.м) ,47:20:0118001:1 (277752.98кв.м) ,47:20:0113001:1 (32405.38кв.м) ,47:20:0451001:4 (179640кв.м) ,47:20:0834001:2</p>

	(374730.06кв.м) ,47:20:0833001:11 (392620.34кв.м) ,47:20:0833001:13 (142851.76кв.м) ,47:20:0833001:14 (176422.2кв.м) ,47:20:0835001:6 (211643.41кв.м) ,47:20:1023001:3 (773751.99кв.м) ,47:20:1025001:1 (428997кв.м) ,47:20:0751001:1 (289641.67кв.м) ,47:20:0752001:3 (313993.6кв.м) ,47:20:0754001:46 (809.68кв.м) ,47:20:0754001:47 (579541.48кв.м) ,47:20:0754001:48 (150374кв.м) ,47:20:0801008:9 (17823.09кв.м) ,47:20:0820004:12 (10775.3кв.м) ,47:20:1006006:1 (16030.2кв.м) ,47:20:1002014:3 (17262.17кв.м) ,47:20:1002019:1 (75282.94кв.м) ,47:20:1002018:2 (1255.27кв.м) ,47:20:0908004:4 (13639.59кв.м) ,47:20:0901002:6 (14543.09кв.м) ,47:20:0901007:18 (7138.94кв.м) ,47:20:0907001:5 (3212.58кв.м) ,47:20:0907011:6 (20892.56кв.м) ,47:20:0907012:6 (18116.81кв.м) ,47:20:0907013:3 (12488.45кв.м) ,47:20:0908002:12 (21189.79кв.м) ,47:20:0908005:2 (45851.25кв.м) ,47:20:0910002:14 (21566.74кв.м) ,47:20:0447001:2 (180746.34кв.м) ,47:20:0833001:12 (147970.92кв.м) ,47:20:1024001:3 (386808.19кв.м) ,47:20:1023001:4 (192355.15кв.м) ,47:20:1002010:3 (52988.34кв.м) ,47:20:1002009:1 (17771.32кв.м) ,47:20:1002008:1 (6284.1кв.м) ,47:20:1002018:1 (1346.68кв.м) ,47:20:1002012:1 (2241.77кв.м) ,47:20:1002011:1 (3464.97кв.м) ,47:20:1002017:1 (18090.46кв.м) ,47:20:1002016:1 (16481.76кв.м) ,47:20:1002015:1 (14445.85кв.м) ,47:20:0820005:21 (18378кв.м) ,47:20:0448001:3 (453102.75кв.м) ,47:20:0908001:5 (22743.7кв.м) .
Получатель выписки:	Парфенов Дмитрий Анатольевич

Государственный регистратор		ФГИС ЕГРН
полное наименование должности	подпись	инициалы, фамилия

М.П.

Выписка из Единого государственного реестра недвижимости об объекте недвижимости
Сведения о зарегистрированных правах

Земельный участок	
(вид объекта недвижимости)	
Лист № __ Раздела 2	Всего листов раздела 2 : __
Всего разделов: __	Всего листов выписки: __
29.01.2021 № 99/2021/372773418	
Кадастровый номер:	47:20:000000:1(единое землепользование)
1.	Правообладатель (правообладатели):
1.1.	Российская Федерация
2.	Вид, номер и дата государственной регистрации права:
2.1.	Собственность, № 47-01/00-7/2003-512 от 18.09.2003
Ограничение прав и обременение объекта недвижимости:	
3.	вид:
	дата государственной регистрации:
	номер государственной регистрации:
	срок, на который установлено ограничение прав и обременение объекта недвижимости:
	лицо, в пользу которого установлено ограничение прав и обременение объекта недвижимости:
3.1.1.1.	основание государственной регистрации:
	Аренда, Весь объект
	26.12.2005
	47-78-01/011/2005-543
	с 01.01.2004 до 01.01.2053
	Открытое акционерное общество "Российские железные дороги", ИНН: 7708503727
	Договор аренды земельного участка от 25.12.2003 года №4-Н-ГП , Дополнительное соглашение от 07.06.2005 №1, зарегистрированы Главным управлением Федеральной регистрационной службы по Санкт-Петербургу и Ленинградской области 26.12.2005 года, номер регистрации: 47-78-01/011/2005-543. ; Дополнительное соглашение №2 от 30.06.2008г. о внесении изменений и дополнений в Договор аренды земельного участка №4-Н-ГП от 25.12.2003г., дата регистрации 23.12.2008г., №47-78-18/072/2008-005
4.	Договоры участия в долевом строительстве:
	данные отсутствуют
5.	Заявленные в судебном порядке права требования:
	данные отсутствуют
6.	Сведения о возражении в отношении зарегистрированного права:
	данные отсутствуют
7.	Сведения о наличии решения об изъятии объекта недвижимости для государственных и муниципальных нужд:
	данные отсутствуют
8.	Сведения о невозможности государственной регистрации без личного участия правообладателя или его законного представителя:
9.	Правопритязания и сведения о наличии поступивших, но не рассмотренных заявлений о проведении государственной регистрации права (перехода, прекращения права), ограничения права или обременения объекта недвижимости, сделки в отношении объекта недвижимости:
	данные отсутствуют
10.	Сведения об осуществлении государственной регистрации сделки, права, ограничения права без необходимого в силу закона согласия третьего лица, органа:
	данные отсутствуют
11.	Сведения о невозможности государственной регистрации перехода, прекращения, ограничения права на земельный участок из земель


сельскохозяйственного назначения:	
-----------------------------------	--

Государственный регистратор		ФГИС ЕГРН
полное наименование должности	подпись	инициалы, фамилия

М.П.

Выписка из Единого государственного реестра недвижимости об объекте недвижимости
Описание местоположения земельного участка

Земельный участок			
(вид объекта недвижимости)			
Лист № ___ Раздела 3	Всего листов раздела 3 : ___	Всего разделов: ___	Всего листов выписки: ___
29.01.2021.№ 99/2021/372773418			
Кадастровый номер:		47:20:000000:1(единое землепользование)	

План (чертеж, схема) земельного участка			
			
Масштаб 1: данные отсутствуют	Условные обозначения:		


Государственный регистратор		ФГИС ЕГРН
полное наименование должности	подпись	инициалы, фамилия

М.П.

Выписка из Единого государственного реестра недвижимости об объекте недвижимости
Описание местоположения земельного участка

Земельный участок			
(вид объекта недвижимости)			
Лист № ____ Раздела 3	Всего листов раздела 3 : ____	Всего разделов: ____	Всего листов выписки: ____
29.01.2021 № 99/2021/372773418			
Кадастровый номер:		47:20:000000:1(единое землепользование)	

План (чертеж, схема) земельного участка

			
Масштаб 1: данные отсутствуют	Условные обозначения:		


Государственный регистратор		ФГИС ЕГРН
полное наименование должности	подпись	инициалы, фамилия

М.П.

Выписка из Единого государственного реестра недвижимости об объекте недвижимости
Описание местоположения земельного участка

Земельный участок			
(вид объекта недвижимости)			
Лист № __ Раздела 3	Всего листов раздела 3 : __	Всего разделов: __	Всего листов выписки: __
29.01.2021 № 99/2021/372773418			
Кадастровый номер:		47:20:000000:1(единое землепользование)	

План (чертеж, схема) земельного участка



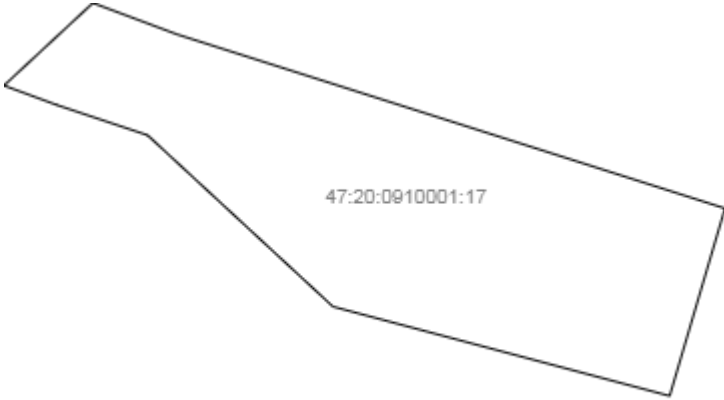
Масштаб 1: данные отсутствуют	Условные обозначения:		
-------------------------------	-----------------------	--	--

Государственный регистратор		ФГИС ЕГРН
полное наименование должности	подпись	инициалы, фамилия

М.П.

Выписка из Единого государственного реестра недвижимости об объекте недвижимости
Описание местоположения земельного участка

Земельный участок			
(вид объекта недвижимости)			
Лист № __ Раздела 3	Всего листов раздела 3 : __	Всего разделов: __	Всего листов выписки: __
29.01.2021 № 99/2021/372773418			
Кадастровый номер:		47:20:000000:1(единое землепользование)	

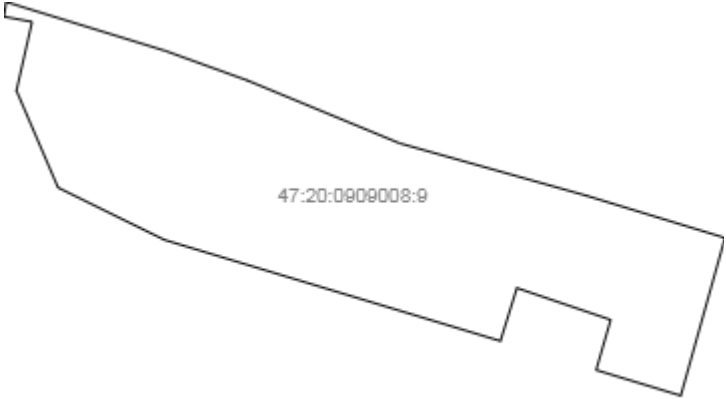
План (чертеж, схема) земельного участка			
			
Масштаб 1: данные отсутствуют	Условные обозначения:		

Государственный регистратор		ФГИС ЕГРН
полное наименование должности	подпись	инициалы, фамилия

М.П.

Выписка из Единого государственного реестра недвижимости об объекте недвижимости
Описание местоположения земельного участка

Земельный участок			
(вид объекта недвижимости)			
Лист № ___ Раздела 3	Всего листов раздела 3 : ___	Всего разделов: ___	Всего листов выписки: ___
29.01.2021 № 99/2021/372773418			
Кадастровый номер:		47:20:0000000:1(единое землепользование)	

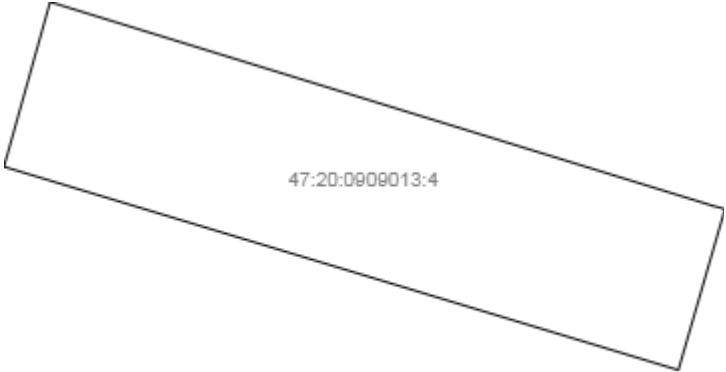
План (чертеж, схема) земельного участка			
			
Масштаб 1: данные отсутствуют	Условные обозначения:		

Государственный регистратор		ФГИС ЕГРН
полное наименование должности	подпись	инициалы, фамилия

М.П.

Выписка из Единого государственного реестра недвижимости об объекте недвижимости
Описание местоположения земельного участка

Земельный участок			
(вид объекта недвижимости)			
Лист № ___ Раздела 3	Всего листов раздела 3 : ___	Всего разделов: ___	Всего листов выписки: ___
29.01.2021 № 99/2021/372773418			
Кадастровый номер:		47:20:000000:1(единое землепользование)	

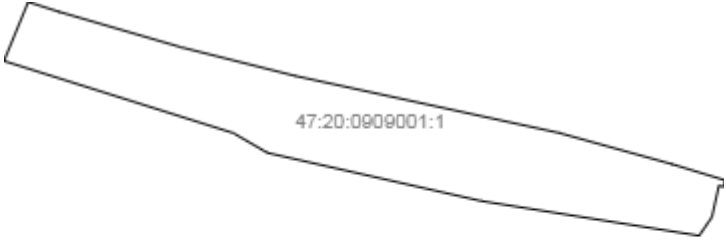
План (чертеж, схема) земельного участка			
			
Масштаб 1: данные отсутствуют	Условные обозначения:		

Государственный регистратор		ФГИС ЕГРН
полное наименование должности	подпись	инициалы, фамилия

М.П.

Выписка из Единого государственного реестра недвижимости об объекте недвижимости
Описание местоположения земельного участка

Земельный участок			
(вид объекта недвижимости)			
Лист № ___ Раздела 3	Всего листов раздела 3 : ___	Всего разделов: ___	Всего листов выписки: ___
29.01.2021 № 99/2021/372773418			
Кадастровый номер:		47:20:0000000:1(единое землепользование)	

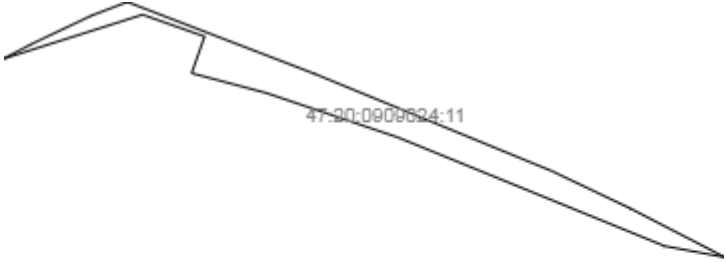
План (чертеж, схема) земельного участка			
			
Масштаб 1: данные отсутствуют	Условные обозначения:		

Государственный регистратор		ФГИС ЕГРН
полное наименование должности	подпись	инициалы, фамилия

М.П.

Выписка из Единого государственного реестра недвижимости об объекте недвижимости
Описание местоположения земельного участка

Земельный участок			
(вид объекта недвижимости)			
Лист № __ Раздела 3	Всего листов раздела 3 : __	Всего разделов: __	Всего листов выписки: __
29.01.2021 № 99/2021/372773418			
Кадастровый номер:		47:20:000000:1(единое землепользование)	

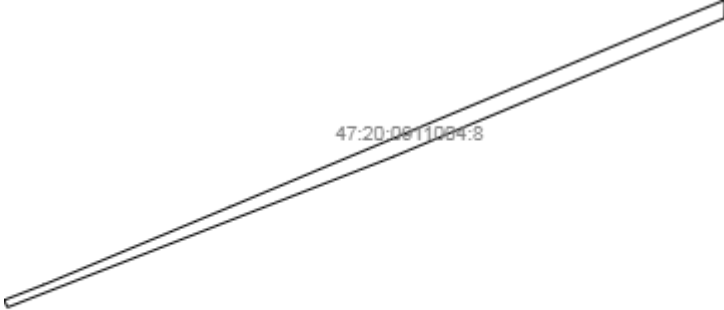
План (чертеж, схема) земельного участка			
			
Масштаб 1: данные отсутствуют	Условные обозначения:		

Государственный регистратор		ФГИС ЕГРН
полное наименование должности	подпись	инициалы, фамилия

М.П.

Выписка из Единого государственного реестра недвижимости об объекте недвижимости
Описание местоположения земельного участка

Земельный участок			
(вид объекта недвижимости)			
Лист № ___ Раздела 3	Всего листов раздела 3 : ___	Всего разделов: ___	Всего листов выписки: ___
29.01.2021 № 99/2021/372773418			
Кадастровый номер:		47:20:000000:1(единое землепользование)	

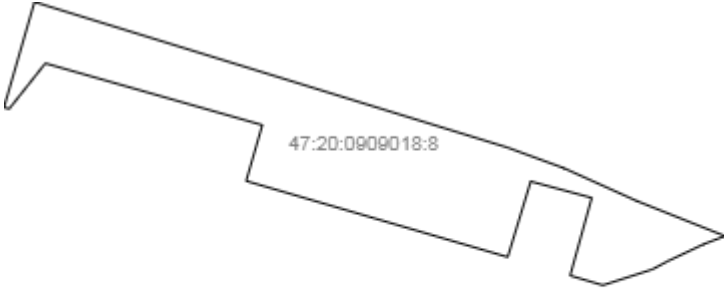
План (чертеж, схема) земельного участка			
			
Масштаб 1: данные отсутствуют	Условные обозначения:		

Государственный регистратор		ФГИС ЕГРН
полное наименование должности	подпись	инициалы, фамилия

М.П.

Выписка из Единого государственного реестра недвижимости об объекте недвижимости
Описание местоположения земельного участка

Земельный участок			
(вид объекта недвижимости)			
Лист № __ Раздела 3	Всего листов раздела 3 : __	Всего разделов: __	Всего листов выписки: __
29.01.2021 № 99/2021/372773418			
Кадастровый номер:		47:20:000000:1(единое землепользование)	

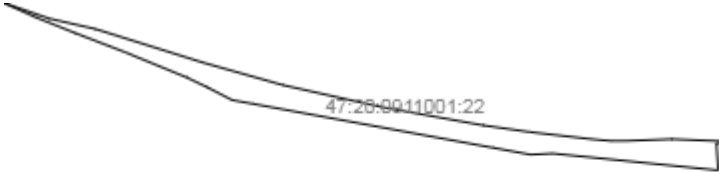
План (чертеж, схема) земельного участка			
			
Масштаб 1: данные отсутствуют	Условные обозначения:		

Государственный регистратор		ФГИС ЕГРН
полное наименование должности	подпись	инициалы, фамилия

М.П.

Выписка из Единого государственного реестра недвижимости об объекте недвижимости
Описание местоположения земельного участка

Земельный участок			
(вид объекта недвижимости)			
Лист № __ Раздела 3	Всего листов раздела 3 : __	Всего разделов: __	Всего листов выписки: __
29.01.2021 № 99/2021/372773418			
Кадастровый номер:		47:20:000000:1(единое землепользование)	

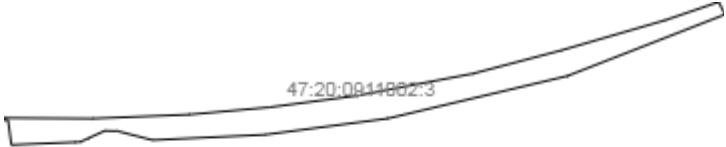
План (чертеж, схема) земельного участка			
			
Масштаб 1: данные отсутствуют	Условные обозначения:		

Государственный регистратор		ФГИС ЕГРН
полное наименование должности	подпись	инициалы, фамилия

М.П.

Выписка из Единого государственного реестра недвижимости об объекте недвижимости
Описание местоположения земельного участка

Земельный участок			
(вид объекта недвижимости)			
Лист № __ Раздела 3	Всего листов раздела 3 : __	Всего разделов: __	Всего листов выписки: __
29.01.2021 № 99/2021/372773418			
Кадастровый номер:		47:20:000000:1(единое землепользование)	


План (чертеж, схема) земельного участка			
			
Масштаб 1: данные отсутствуют	Условные обозначения:		

Государственный регистратор		ФГИС ЕГРН
полное наименование должности	подпись	инициалы, фамилия

М.П.

Выписка из Единого государственного реестра недвижимости об объекте недвижимости
Описание местоположения земельного участка

Земельный участок			
(вид объекта недвижимости)			
Лист № ___ Раздела 3	Всего листов раздела 3 : ___	Всего разделов: ___	Всего листов выписки: ___
29.01.2021 № 99/2021/372773418			
Кадастровый номер:		47:20:000000:1(единое землепользование)	

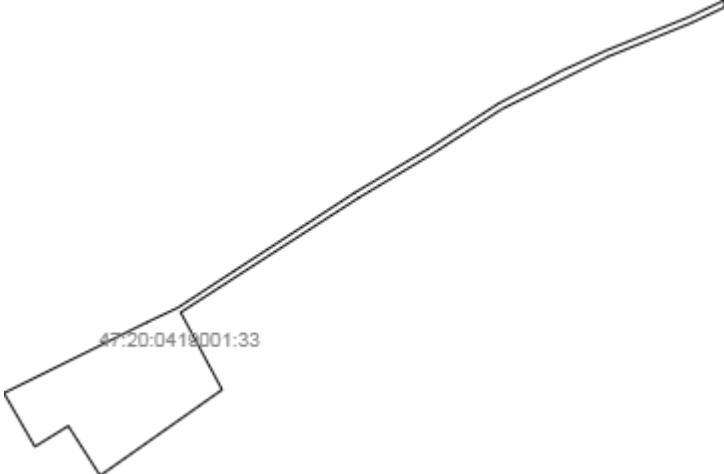
План (чертеж, схема) земельного участка			
			
Масштаб 1: данные отсутствуют	Условные обозначения:		

Государственный регистратор		ФГИС ЕГРН
полное наименование должности	подпись	инициалы, фамилия

М.П.

Выписка из Единого государственного реестра недвижимости об объекте недвижимости
Описание местоположения земельного участка

Земельный участок			
(вид объекта недвижимости)			
Лист № ___ Раздела 3	Всего листов раздела 3 : ___	Всего разделов: ___	Всего листов выписки: ___
29.01.2021 № 99/2021/372773418			
Кадастровый номер:		47:20:000000:1(единое землепользование)	


План (чертеж, схема) земельного участка			
			
Масштаб 1: данные отсутствуют	Условные обозначения:		

Государственный регистратор		ФГИС ЕГРН
полное наименование должности	подпись	инициалы, фамилия

М.П.

Выписка из Единого государственного реестра недвижимости об объекте недвижимости
Описание местоположения земельного участка

Земельный участок			
(вид объекта недвижимости)			
Лист № __ Раздела 3	Всего листов раздела 3 : __	Всего разделов: __	Всего листов выписки: __
29.01.2021 № 99/2021/372773418			
Кадастровый номер:		47:20:0000000:1(единое землепользование)	

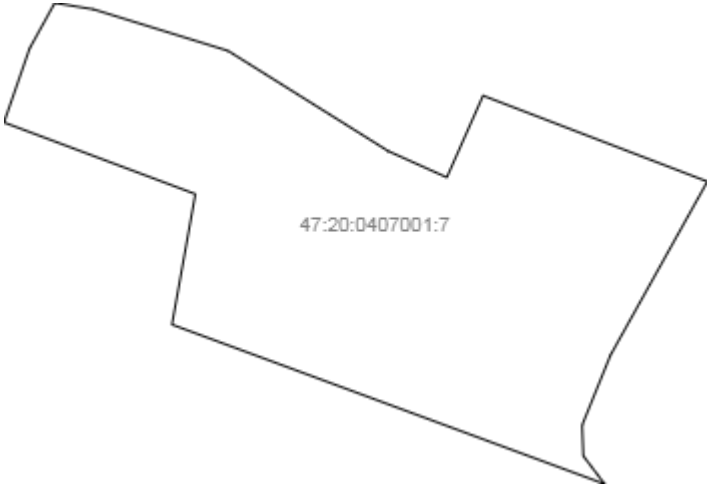
План (чертеж, схема) земельного участка			
 <p style="text-align: center;">47:20:0447001:1</p>			
Масштаб 1: данные отсутствуют	Условные обозначения:		

Государственный регистратор		ФГИС ЕГРН
полное наименование должности	подпись	инициалы, фамилия

М.П.

Выписка из Единого государственного реестра недвижимости об объекте недвижимости
Описание местоположения земельного участка

Земельный участок			
(вид объекта недвижимости)			
Лист № __ Раздела 3	Всего листов раздела 3 : __	Всего разделов: __	Всего листов выписки: __
29.01.2021 № 99/2021/372773418			
Кадастровый номер:		47:20:000000:1(единое землепользование)	

План (чертеж, схема) земельного участка			
			
Масштаб 1: данные отсутствуют	Условные обозначения:		


Государственный регистратор		ФГИС ЕГРН
полное наименование должности	подпись	инициалы, фамилия

М.П.

Выписка из Единого государственного реестра недвижимости об объекте недвижимости
Описание местоположения земельного участка

Земельный участок			
(вид объекта недвижимости)			
Лист № ___ Раздела 3	Всего листов раздела 3 : ___	Всего разделов: ___	Всего листов выписки: ___
29.01.2021 № 99/2021/372773418			
Кадастровый номер:		47:20:000000:1(единое землепользование)	

План (чертеж, схема) земельного участка



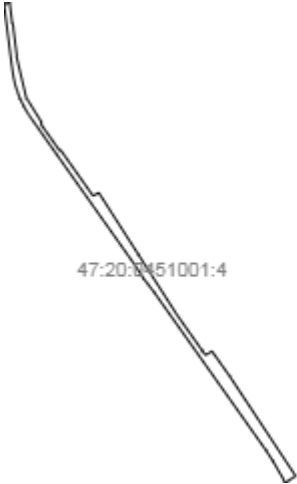
Масштаб 1: данные отсутствуют	Условные обозначения:		
-------------------------------	-----------------------	--	--

Государственный регистратор		ФГИС ЕГРН
полное наименование должности	подпись	инициалы, фамилия

М.П.

Выписка из Единого государственного реестра недвижимости об объекте недвижимости
Описание местоположения земельного участка

Земельный участок			
(вид объекта недвижимости)			
Лист № __ Раздела 3	Всего листов раздела 3 : __	Всего разделов: __	Всего листов выписки: __
29.01.2021 № 99/2021/372773418			
Кадастровый номер:		47:20:000000:1(единое землепользование)	


План (чертеж, схема) земельного участка			
 <p>47:20:000000:1</p>			
Масштаб 1: данные отсутствуют	Условные обозначения:		

Государственный регистратор		ФГИС ЕГРН
полное наименование должности	подпись	инициалы, фамилия

М.П.

Выписка из Единого государственного реестра недвижимости об объекте недвижимости
Описание местоположения земельного участка

Земельный участок			
(вид объекта недвижимости)			
Лист № ___ Раздела 3	Всего листов раздела 3 : ___	Всего разделов: ___	Всего листов выписки: ___
29.01.2021 № 99/2021/372773418			
Кадастровый номер:		47:20:000000:1(единое землепользование)	


План (чертеж, схема) земельного участка			
			
Масштаб 1: данные отсутствуют	Условные обозначения:		

Государственный регистратор		ФГИС ЕГРН
полное наименование должности	подпись	инициалы, фамилия

М.П.

Выписка из Единого государственного реестра недвижимости об объекте недвижимости
Описание местоположения земельного участка

Земельный участок			
(вид объекта недвижимости)			
Лист № __ Раздела 3	Всего листов раздела 3 : __	Всего разделов: __	Всего листов выписки: __
29.01.2021 № 99/2021/372773418			
Кадастровый номер:		47:20:0000000:1(единое землепользование)	

План (чертеж, схема) земельного участка			
			
Масштаб 1: данные отсутствуют	Условные обозначения:		

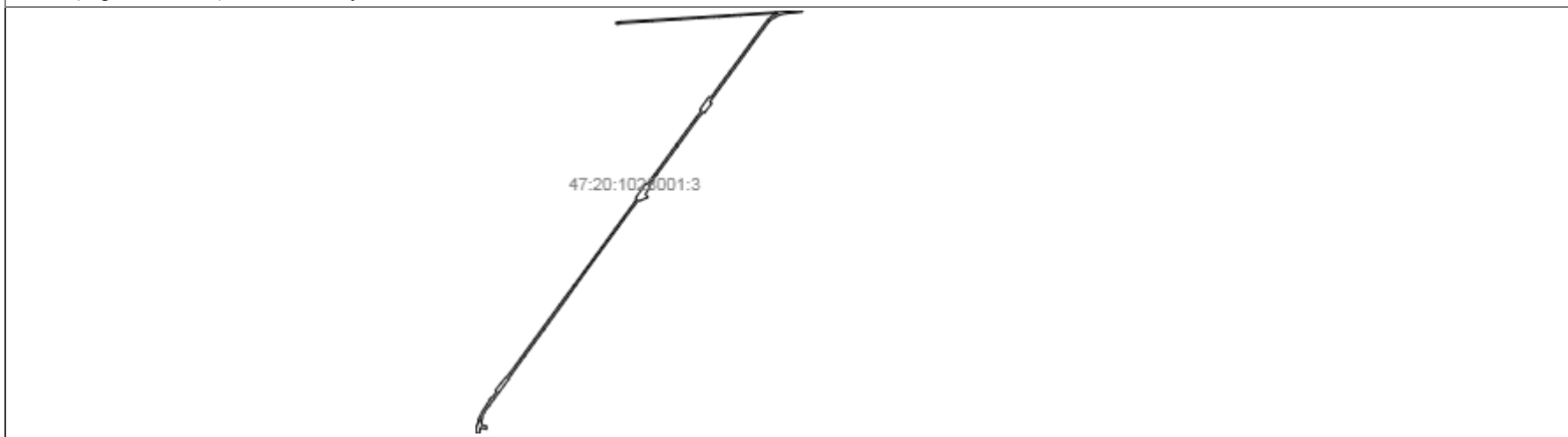
Государственный регистратор		ФГИС ЕГРН
полное наименование должности	подпись	инициалы, фамилия

М.П.

Выписка из Единого государственного реестра недвижимости об объекте недвижимости
Описание местоположения земельного участка

Земельный участок			
(вид объекта недвижимости)			
Лист № __ Раздела 3	Всего листов раздела 3 : __	Всего разделов: __	Всего листов выписки: __
29.01.2021 № 99/2021/372773418			
Кадастровый номер:		47:20:000000:1(единое землепользование)	

План (чертеж, схема) земельного участка



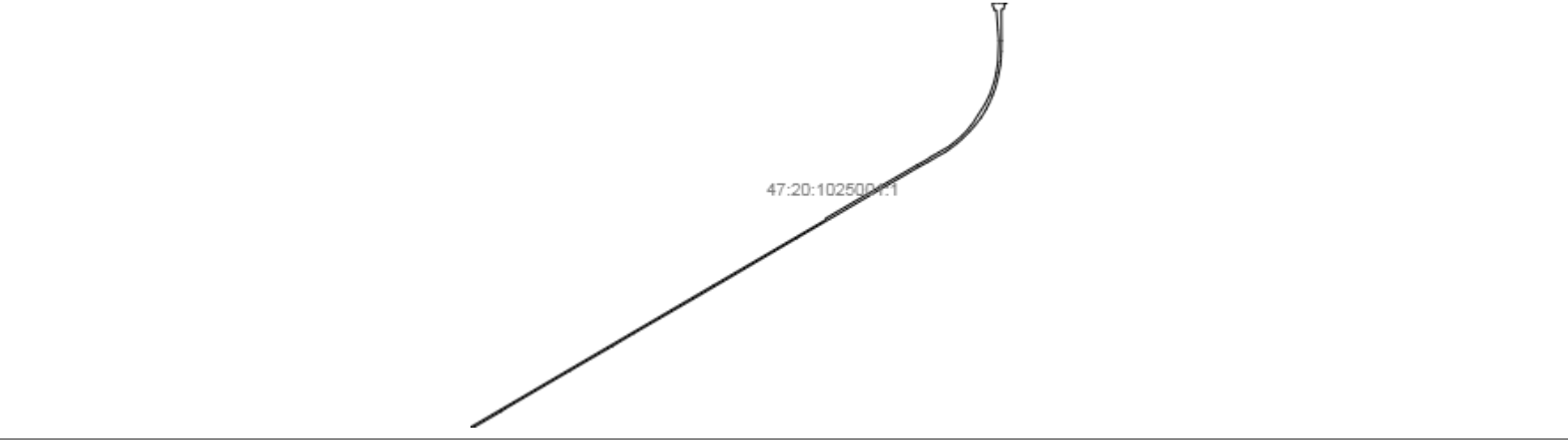
Масштаб 1: данные отсутствуют	Условные обозначения:		
-------------------------------	-----------------------	--	--

Государственный регистратор		ФГИС ЕГРН
полное наименование должности	подпись	инициалы, фамилия

М.П.

Выписка из Единого государственного реестра недвижимости об объекте недвижимости
Описание местоположения земельного участка

Земельный участок			
(вид объекта недвижимости)			
Лист № ___ Раздела 3	Всего листов раздела 3 : ___	Всего разделов: ___	Всего листов выписки: ___
29.01.2021 № 99/2021/372773418			
Кадастровый номер:		47:20:000000:1(единое землепользование)	


План (чертеж, схема) земельного участка			
			
Масштаб 1: данные отсутствуют	Условные обозначения:		

Государственный регистратор		ФГИС ЕГРН
полное наименование должности	подпись	инициалы, фамилия

М.П.

Выписка из Единого государственного реестра недвижимости об объекте недвижимости
Описание местоположения земельного участка

Земельный участок			
(вид объекта недвижимости)			
Лист № __ Раздела 3	Всего листов раздела 3 : __	Всего разделов: __	Всего листов выписки: __
29.01.2021 № 99/2021/372773418			
Кадастровый номер:		47:20:0000000:1(единое землепользование)	

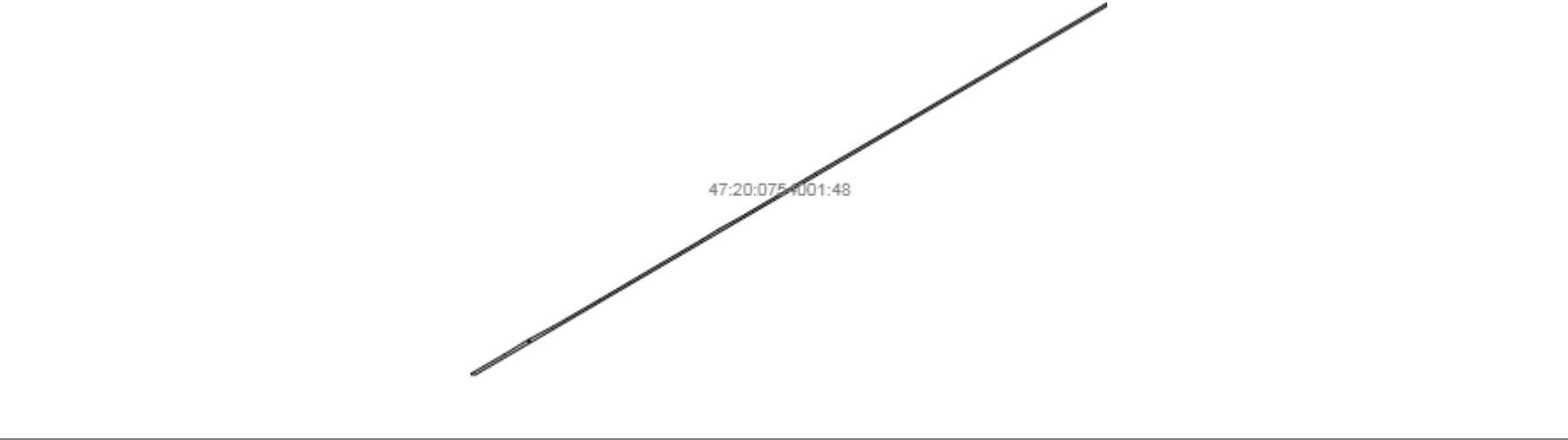
План (чертеж, схема) земельного участка			
			
Масштаб 1: данные отсутствуют	Условные обозначения:		

Государственный регистратор		ФГИС ЕГРН
полное наименование должности	подпись	инициалы, фамилия

М.П.

Выписка из Единого государственного реестра недвижимости об объекте недвижимости
Описание местоположения земельного участка

Земельный участок			
(вид объекта недвижимости)			
Лист № ___ Раздела 3	Всего листов раздела 3 : ___	Всего разделов: ___	Всего листов выписки: ___
29.01.2021 № 99/2021/372773418			
Кадастровый номер:		47:20:000000:1(единое землепользование)	

План (чертеж, схема) земельного участка			
 <p>47:20:0754001:48</p>			
Масштаб 1: данные отсутствуют	Условные обозначения:		

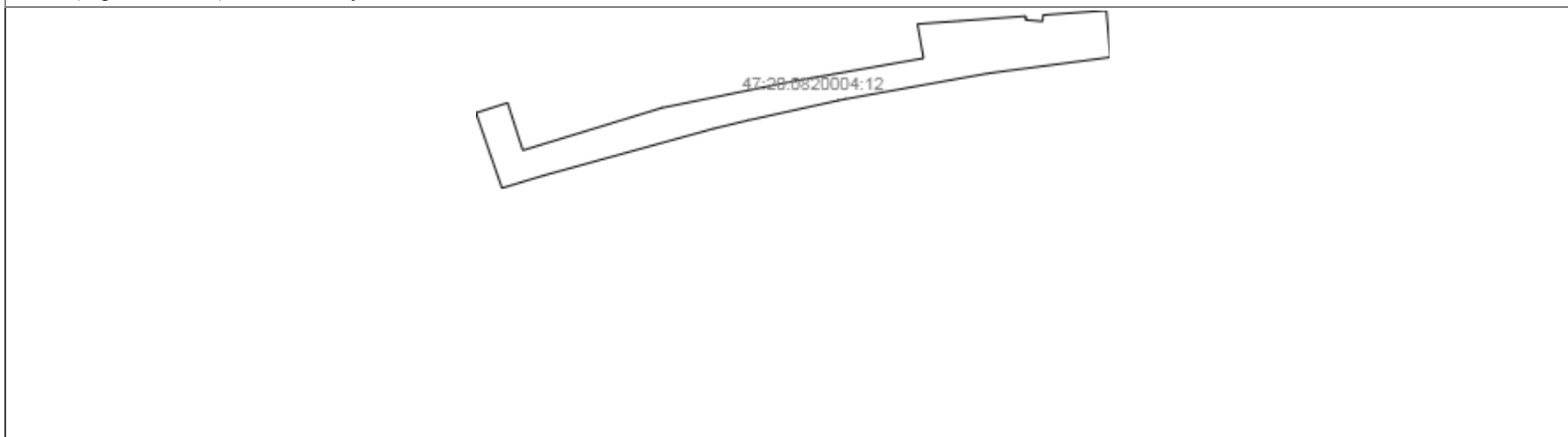
Государственный регистратор		ФГИС ЕГРН
полное наименование должности	подпись	инициалы, фамилия

М.П.

Выписка из Единого государственного реестра недвижимости об объекте недвижимости
Описание местоположения земельного участка

Земельный участок			
(вид объекта недвижимости)			
Лист № __ Раздела 3	Всего листов раздела 3 : __	Всего разделов: __	Всего листов выписки: __
29.01.2021 № 99/2021/372773418			
Кадастровый номер:		47:20:000000:1(единое землепользование)	

План (чертеж, схема) земельного участка




Масштаб 1: данные отсутствуют	Условные обозначения:		
-------------------------------	-----------------------	--	--

Государственный регистратор		ФГИС ЕГРН
полное наименование должности	подпись	инициалы, фамилия

М.П.

Выписка из Единого государственного реестра недвижимости об объекте недвижимости
Описание местоположения земельного участка

Земельный участок			
(вид объекта недвижимости)			
Лист № __ Раздела 3	Всего листов раздела 3 : __	Всего разделов: __	Всего листов выписки: __
29.01.2021 № 99/2021/372773418			
Кадастровый номер:		47:20:0000000:1(единое землепользование)	


План (чертеж, схема) земельного участка			
			
Масштаб 1: данные отсутствуют	Условные обозначения:		

Государственный регистратор		ФГИС ЕГРН
полное наименование должности	подпись	инициалы, фамилия

М.П.

Выписка из Единого государственного реестра недвижимости об объекте недвижимости
Описание местоположения земельного участка

Земельный участок			
(вид объекта недвижимости)			
Лист № __ Раздела 3	Всего листов раздела 3 : __	Всего разделов: __	Всего листов выписки: __
29.01.2021 № 99/2021/372773418			
Кадастровый номер:		47:20:000000:1(единое землепользование)	

План (чертеж, схема) земельного участка			
			
Масштаб 1: данные отсутствуют	Условные обозначения:		

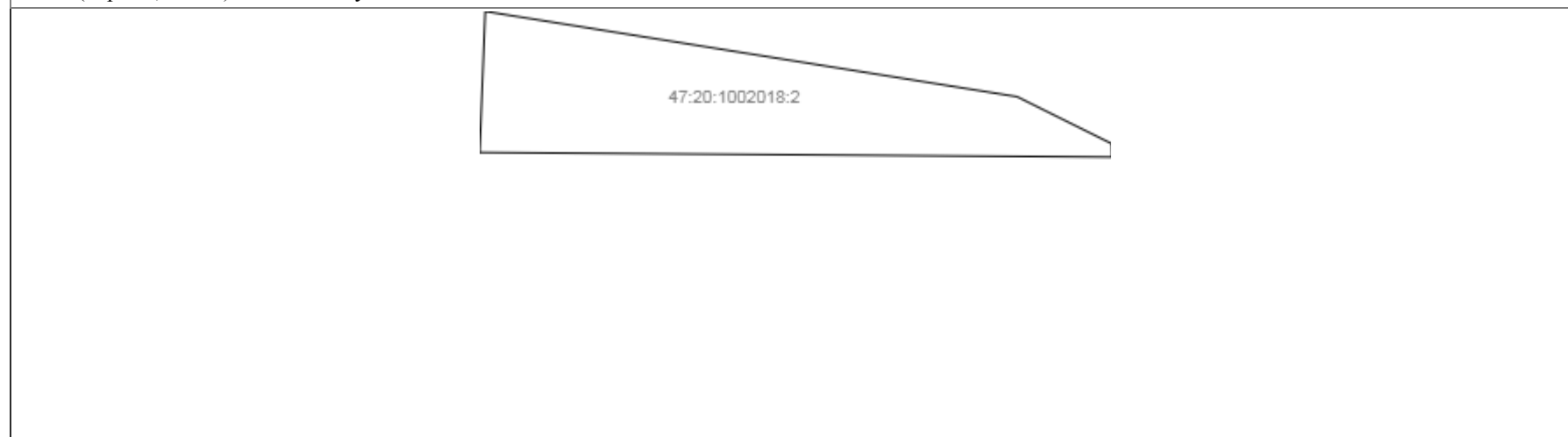
Государственный регистратор		ФГИС ЕГРН
полное наименование должности	подпись	инициалы, фамилия

М.П.

Выписка из Единого государственного реестра недвижимости об объекте недвижимости
Описание местоположения земельного участка

Земельный участок			
(вид объекта недвижимости)			
Лист № __ Раздела 3	Всего листов раздела 3 : __	Всего разделов: __	Всего листов выписки: __
29.01.2021 № 99/2021/372773418			
Кадастровый номер:		47:20:000000:1(единое землепользование)	

План (чертеж, схема) земельного участка



Масштаб 1: данные отсутствуют	Условные обозначения:		
-------------------------------	-----------------------	--	--

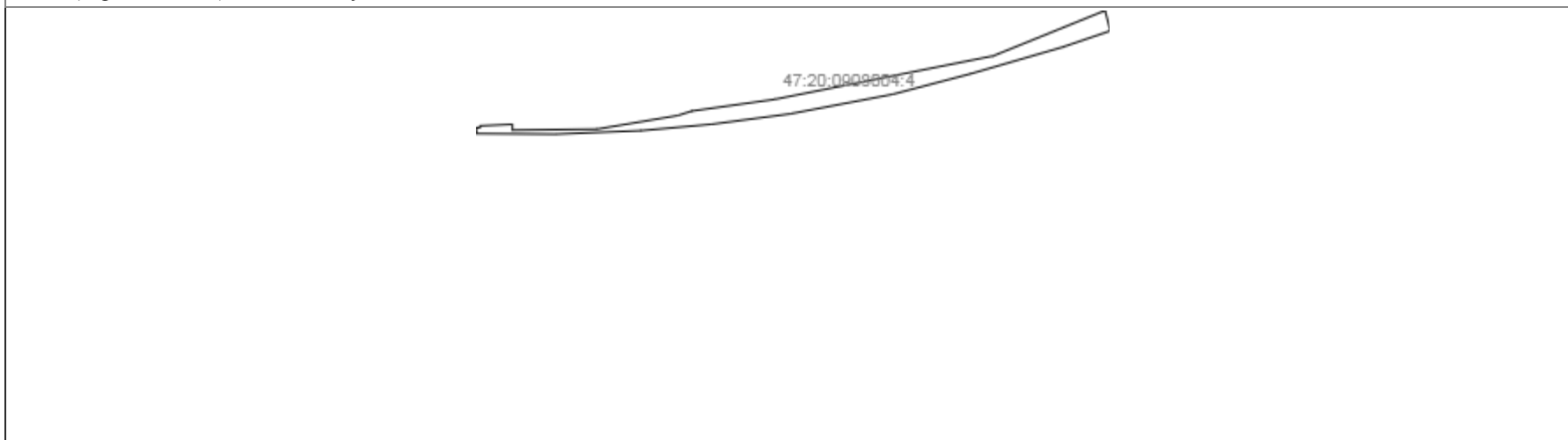
Государственный регистратор		ФГИС ЕГРН
полное наименование должности	подпись	инициалы, фамилия

М.П.

Выписка из Единого государственного реестра недвижимости об объекте недвижимости
Описание местоположения земельного участка

Земельный участок			
(вид объекта недвижимости)			
Лист № __ Раздела 3	Всего листов раздела 3 : __	Всего разделов: __	Всего листов выписки: __
29.01.2021 № 99/2021/372773418			
Кадастровый номер:		47:20:0000000:1(единое землепользование)	

План (чертеж, схема) земельного участка



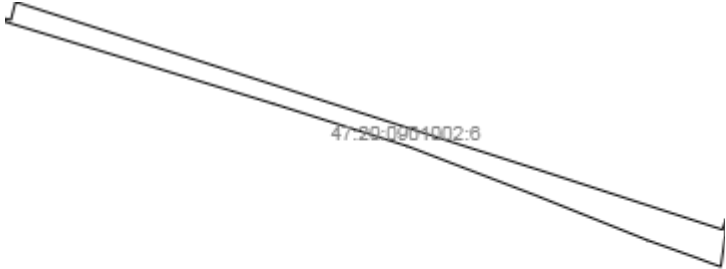
Масштаб 1: данные отсутствуют	Условные обозначения:		
-------------------------------	-----------------------	--	--

Государственный регистратор		ФГИС ЕГРН
полное наименование должности	подпись	инициалы, фамилия

М.П.

Выписка из Единого государственного реестра недвижимости об объекте недвижимости
Описание местоположения земельного участка

Земельный участок			
(вид объекта недвижимости)			
Лист № ___ Раздела 3	Всего листов раздела 3 : ___	Всего разделов: ___	Всего листов выписки: ___
29.01.2021 № 99/2021/372773418			
Кадастровый номер:		47:20:000000:1(единое землепользование)	

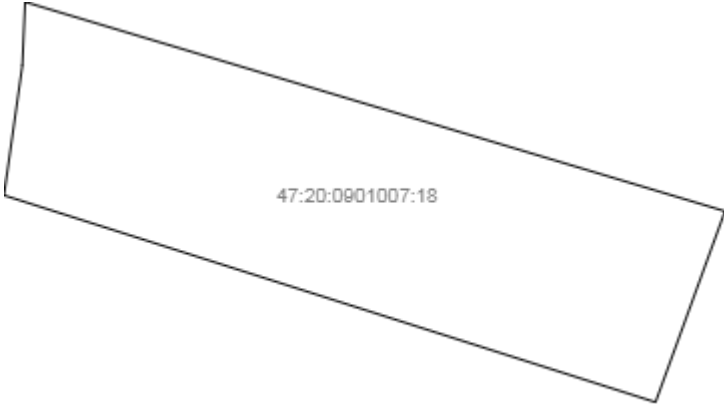
План (чертеж, схема) земельного участка			
			
Масштаб 1: данные отсутствуют	Условные обозначения:		

Государственный регистратор		ФГИС ЕГРН
полное наименование должности	подпись	инициалы, фамилия

М.П.

Выписка из Единого государственного реестра недвижимости об объекте недвижимости
Описание местоположения земельного участка

Земельный участок			
(вид объекта недвижимости)			
Лист № ___ Раздела 3	Всего листов раздела 3 : ___	Всего разделов: ___	Всего листов выписки: ___
29.01.2021 № 99/2021/372773418			
Кадастровый номер:		47:20:000000:1(единое землепользование)	

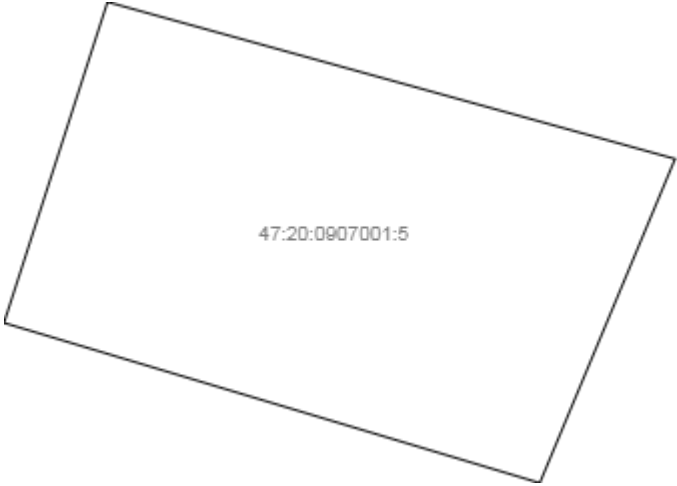
План (чертеж, схема) земельного участка			
			
Масштаб 1: данные отсутствуют	Условные обозначения:		

Государственный регистратор		ФГИС ЕГРН
полное наименование должности	подпись	инициалы, фамилия

М.П.

Выписка из Единого государственного реестра недвижимости об объекте недвижимости
Описание местоположения земельного участка

Земельный участок			
(вид объекта недвижимости)			
Лист № ___ Раздела 3	Всего листов раздела 3 : ___	Всего разделов: ___	Всего листов выписки: ___
29.01.2021 № 99/2021/372773418			
Кадастровый номер:		47:20:000000:1(единое землепользование)	

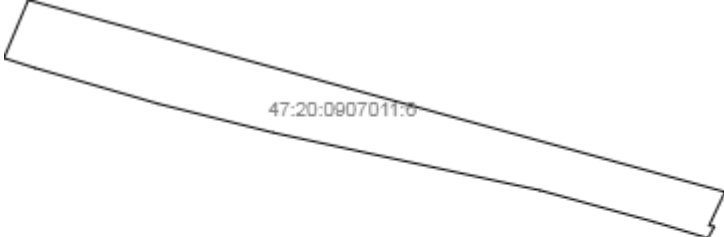
План (чертеж, схема) земельного участка			
			
Масштаб 1: данные отсутствуют	Условные обозначения:		

Государственный регистратор		ФГИС ЕГРН
полное наименование должности	подпись	инициалы, фамилия

М.П.

Выписка из Единого государственного реестра недвижимости об объекте недвижимости
Описание местоположения земельного участка

Земельный участок			
(вид объекта недвижимости)			
Лист № __ Раздела 3	Всего листов раздела 3 : __	Всего разделов: __	Всего листов выписки: __
29.01.2021 № 99/2021/372773418			
Кадастровый номер:		47:20:000000:1(единое землепользование)	

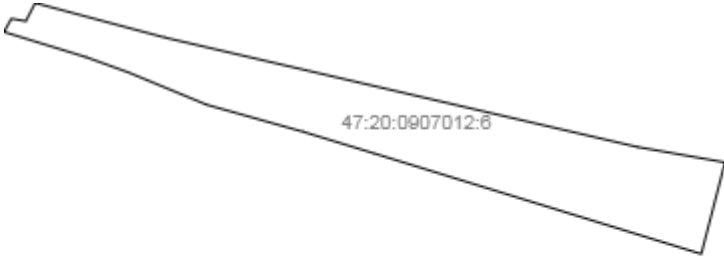
План (чертеж, схема) земельного участка			
			
Масштаб 1: данные отсутствуют	Условные обозначения:		

Государственный регистратор		ФГИС ЕГРН
полное наименование должности	подпись	инициалы, фамилия

М.П.

Выписка из Единого государственного реестра недвижимости об объекте недвижимости
Описание местоположения земельного участка

Земельный участок			
(вид объекта недвижимости)			
Лист № __ Раздела 3	Всего листов раздела 3 : __	Всего разделов: __	Всего листов выписки: __
29.01.2021 № 99/2021/372773418			
Кадастровый номер:		47:20:000000:1(единое землепользование)	

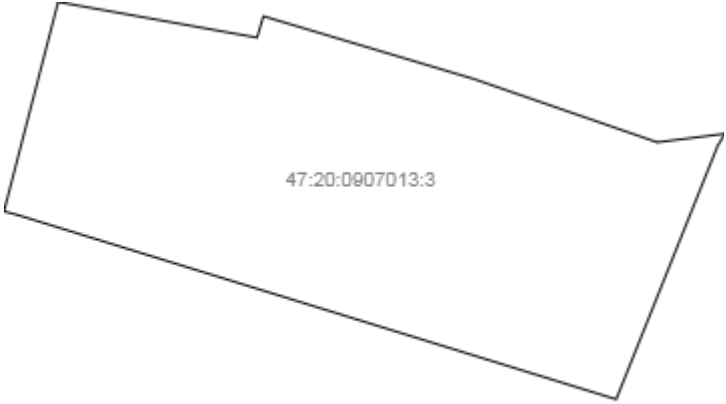
План (чертеж, схема) земельного участка			
			
Масштаб 1: данные отсутствуют	Условные обозначения:		

Государственный регистратор		ФГИС ЕГРН
полное наименование должности	подпись	инициалы, фамилия

М.П.

Выписка из Единого государственного реестра недвижимости об объекте недвижимости
Описание местоположения земельного участка

Земельный участок			
(вид объекта недвижимости)			
Лист № __ Раздела 3	Всего листов раздела 3 : __	Всего разделов: __	Всего листов выписки: __
29.01.2021 № 99/2021/372773418			
Кадастровый номер:		47:20:000000:1(единое землепользование)	


План (чертеж, схема) земельного участка			
			
Масштаб 1: данные отсутствуют	Условные обозначения:		

Государственный регистратор		ФГИС ЕГРН
полное наименование должности	подпись	инициалы, фамилия

М.П.

Выписка из Единого государственного реестра недвижимости об объекте недвижимости
Описание местоположения земельного участка

Земельный участок			
(вид объекта недвижимости)			
Лист № __ Раздела 3	Всего листов раздела 3 : __	Всего разделов: __	Всего листов выписки: __
29.01.2021 № 99/2021/372773418			
Кадастровый номер:		47:20:000000:1(единое землепользование)	


План (чертеж, схема) земельного участка			
			
Масштаб 1: данные отсутствуют	Условные обозначения:		

Государственный регистратор		ФГИС ЕГРН
полное наименование должности	подпись	инициалы, фамилия

М.П.

Выписка из Единого государственного реестра недвижимости об объекте недвижимости
Описание местоположения земельного участка

Земельный участок			
(вид объекта недвижимости)			
Лист № ___ Раздела 3	Всего листов раздела 3 : ___	Всего разделов: ___	Всего листов выписки: ___
29.01.2021 № 99/2021/372773418			
Кадастровый номер:		47:20:000000:1(единое землепользование)	

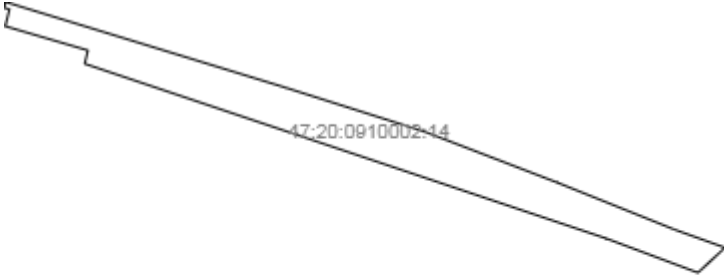
План (чертеж, схема) земельного участка			
			
Масштаб 1: данные отсутствуют	Условные обозначения:		

Государственный регистратор		ФГИС ЕГРН
полное наименование должности	подпись	инициалы, фамилия

М.П.

Выписка из Единого государственного реестра недвижимости об объекте недвижимости
Описание местоположения земельного участка

Земельный участок			
(вид объекта недвижимости)			
Лист № ___ Раздела 3	Всего листов раздела 3 : ___	Всего разделов: ___	Всего листов выписки: ___
29.01.2021 № 99/2021/372773418			
Кадастровый номер:		47:20:0000000:1(единое землепользование)	


План (чертеж, схема) земельного участка			
			
Масштаб 1: данные отсутствуют	Условные обозначения:		

Государственный регистратор		ФГИС ЕГРН
полное наименование должности	подпись	инициалы, фамилия

М.П.

Выписка из Единого государственного реестра недвижимости об объекте недвижимости
Описание местоположения земельного участка

Земельный участок			
(вид объекта недвижимости)			
Лист № __ Раздела 3	Всего листов раздела 3 : __	Всего разделов: __	Всего листов выписки: __
29.01.2021 № 99/2021/372773418			
Кадастровый номер:		47:20:000000:1(единое землепользование)	


План (чертеж, схема) земельного участка			
			
Масштаб 1: данные отсутствуют	Условные обозначения:		

Государственный регистратор		ФГИС ЕГРН
полное наименование должности	подпись	инициалы, фамилия

М.П.

Выписка из Единого государственного реестра недвижимости об объекте недвижимости
Описание местоположения земельного участка

Земельный участок			
(вид объекта недвижимости)			
Лист № __ Раздела 3	Всего листов раздела 3 : __	Всего разделов: __	Всего листов выписки: __
29.01.2021 № 99/2021/372773418			
Кадастровый номер:		47:20:0000000:1(единое землепользование)	

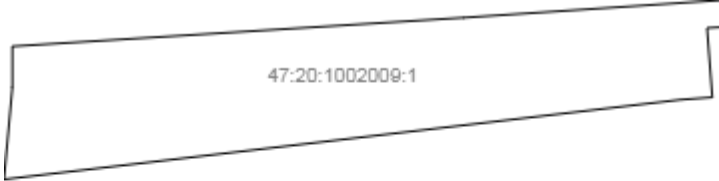
План (чертеж, схема) земельного участка			
			
Масштаб 1: данные отсутствуют	Условные обозначения:		

Государственный регистратор		ФГИС ЕГРН
полное наименование должности	подпись	инициалы, фамилия

М.П.

Выписка из Единого государственного реестра недвижимости об объекте недвижимости
Описание местоположения земельного участка

Земельный участок			
(вид объекта недвижимости)			
Лист № __ Раздела 3	Всего листов раздела 3 : __	Всего разделов: __	Всего листов выписки: __
29.01.2021 № 99/2021/372773418			
Кадастровый номер:		47:20:0000000:1(единое землепользование)	

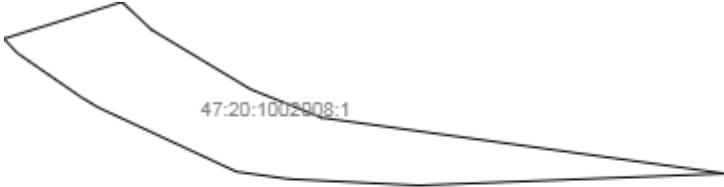
План (чертеж, схема) земельного участка			
			
Масштаб 1: данные отсутствуют	Условные обозначения:		

Государственный регистратор		ФГИС ЕГРН
полное наименование должности	подпись	инициалы, фамилия

М.П.

Выписка из Единого государственного реестра недвижимости об объекте недвижимости
Описание местоположения земельного участка

Земельный участок			
(вид объекта недвижимости)			
Лист № __ Раздела 3	Всего листов раздела 3 : __	Всего разделов: __	Всего листов выписки: __
29.01.2021 № 99/2021/372773418			
Кадастровый номер:		47:20:000000:1(единое землепользование)	

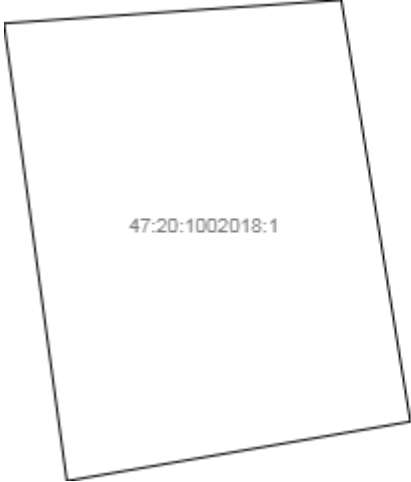
План (чертеж, схема) земельного участка			
			
Масштаб 1: данные отсутствуют	Условные обозначения:		

Государственный регистратор		ФГИС ЕГРН
полное наименование должности	подпись	инициалы, фамилия

М.П.

Выписка из Единого государственного реестра недвижимости об объекте недвижимости
Описание местоположения земельного участка

Земельный участок			
(вид объекта недвижимости)			
Лист № ___ Раздела 3	Всего листов раздела 3 : ___	Всего разделов: ___	Всего листов выписки: ___
29.01.2021 № 99/2021/372773418			
Кадастровый номер:		47:20:000000:1(единое землепользование)	

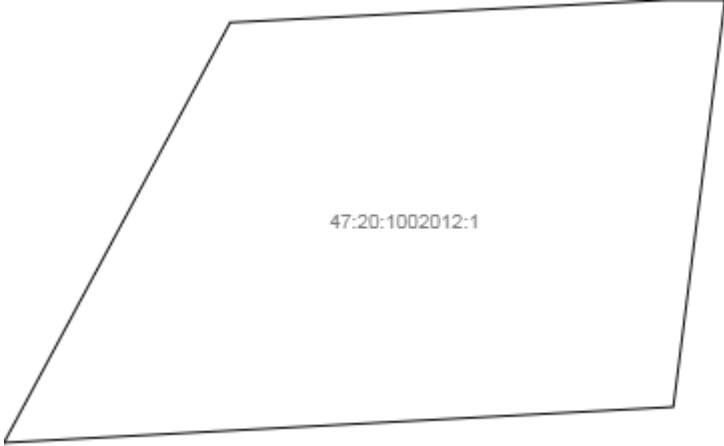
План (чертеж, схема) земельного участка			
			
Масштаб 1: данные отсутствуют	Условные обозначения:		

Государственный регистратор		ФГИС ЕГРН
полное наименование должности	подпись	инициалы, фамилия

М.П.

Выписка из Единого государственного реестра недвижимости об объекте недвижимости
Описание местоположения земельного участка

Земельный участок			
(вид объекта недвижимости)			
Лист № ___ Раздела 3	Всего листов раздела 3 : ___	Всего разделов: ___	Всего листов выписки: ___
29.01.2021 № 99/2021/372773418			
Кадастровый номер:		47:20:000000:1(единое землепользование)	


План (чертеж, схема) земельного участка			
			
Масштаб 1: данные отсутствуют	Условные обозначения:		

Государственный регистратор		ФГИС ЕГРН
полное наименование должности	подпись	инициалы, фамилия

М.П.

Выписка из Единого государственного реестра недвижимости об объекте недвижимости
Описание местоположения земельного участка

Земельный участок			
(вид объекта недвижимости)			
Лист № ___ Раздела 3	Всего листов раздела 3 : ___	Всего разделов: ___	Всего листов выписки: ___
29.01.2021 № 99/2021/372773418			
Кадастровый номер:		47:20:000000:1(единое землепользование)	

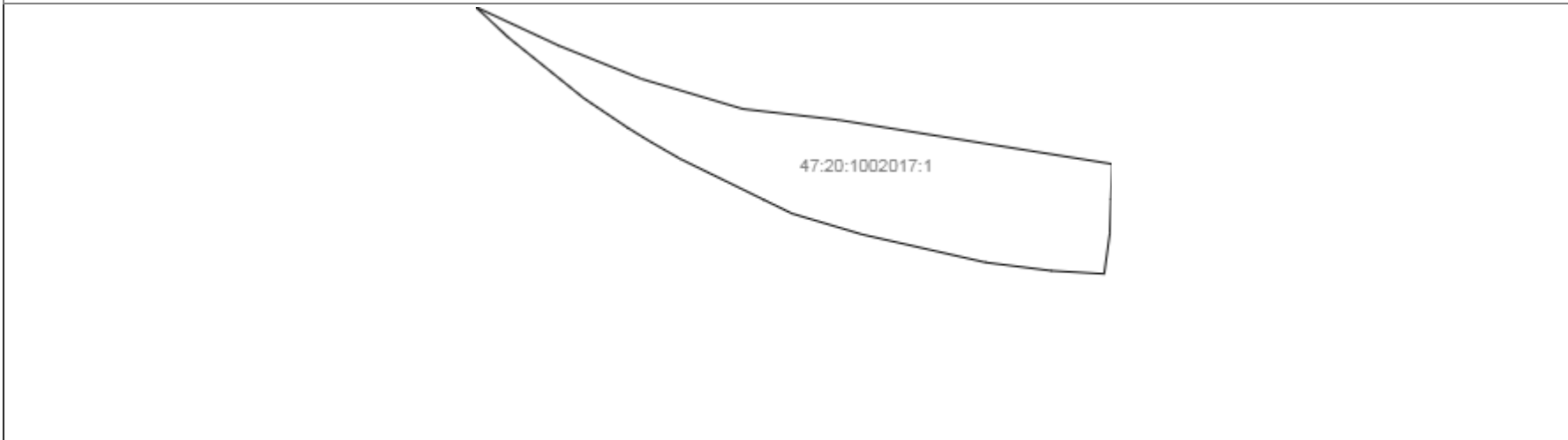
План (чертеж, схема) земельного участка			
			
Масштаб 1: данные отсутствуют	Условные обозначения:		

Государственный регистратор		ФГИС ЕГРН
полное наименование должности	подпись	инициалы, фамилия

М.П.

Выписка из Единого государственного реестра недвижимости об объекте недвижимости
Описание местоположения земельного участка

Земельный участок			
(вид объекта недвижимости)			
Лист № __ Раздела 3	Всего листов раздела 3 : __	Всего разделов: __	Всего листов выписки: __
29.01.2021 № 99/2021/372773418			
Кадастровый номер:		47:20:0000000:1(единое землепользование)	

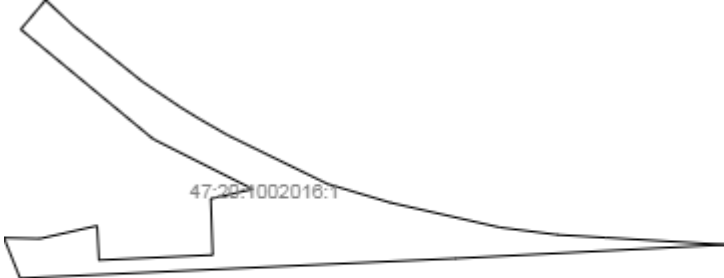
План (чертеж, схема) земельного участка			
			
Масштаб 1: данные отсутствуют	Условные обозначения:		

Государственный регистратор		ФГИС ЕГРН
полное наименование должности	подпись	инициалы, фамилия

М.П.

Выписка из Единого государственного реестра недвижимости об объекте недвижимости
Описание местоположения земельного участка

Земельный участок			
(вид объекта недвижимости)			
Лист № ___ Раздела 3	Всего листов раздела 3 : ___	Всего разделов: ___	Всего листов выписки: ___
29.01.2021 № 99/2021/372773418			
Кадастровый номер:		47:20:000000:1(единое землепользование)	

План (чертеж, схема) земельного участка			
			
Масштаб 1: данные отсутствуют	Условные обозначения:		

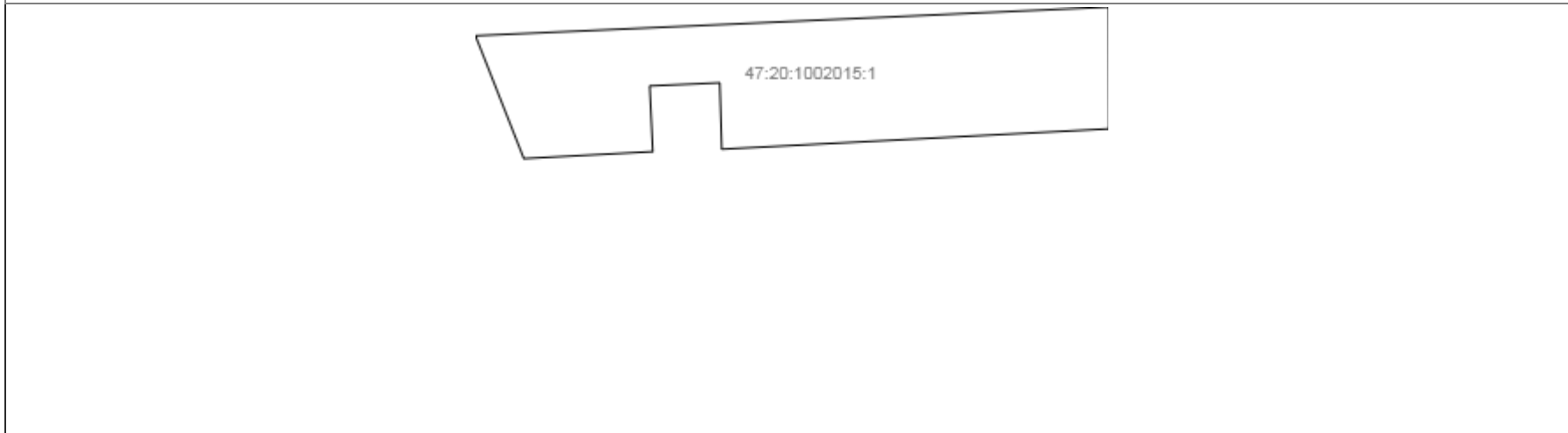
Государственный регистратор		ФГИС ЕГРН
полное наименование должности	подпись	инициалы, фамилия

М.П.

Выписка из Единого государственного реестра недвижимости об объекте недвижимости
Описание местоположения земельного участка

Земельный участок			
(вид объекта недвижимости)			
Лист № __ Раздела 3	Всего листов раздела 3 : __	Всего разделов: __	Всего листов выписки: __
29.01.2021 № 99/2021/372773418			
Кадастровый номер:		47:20:0000000:1(единое землепользование)	

План (чертеж, схема) земельного участка



Масштаб 1: данные отсутствуют	Условные обозначения:		
-------------------------------	-----------------------	--	--

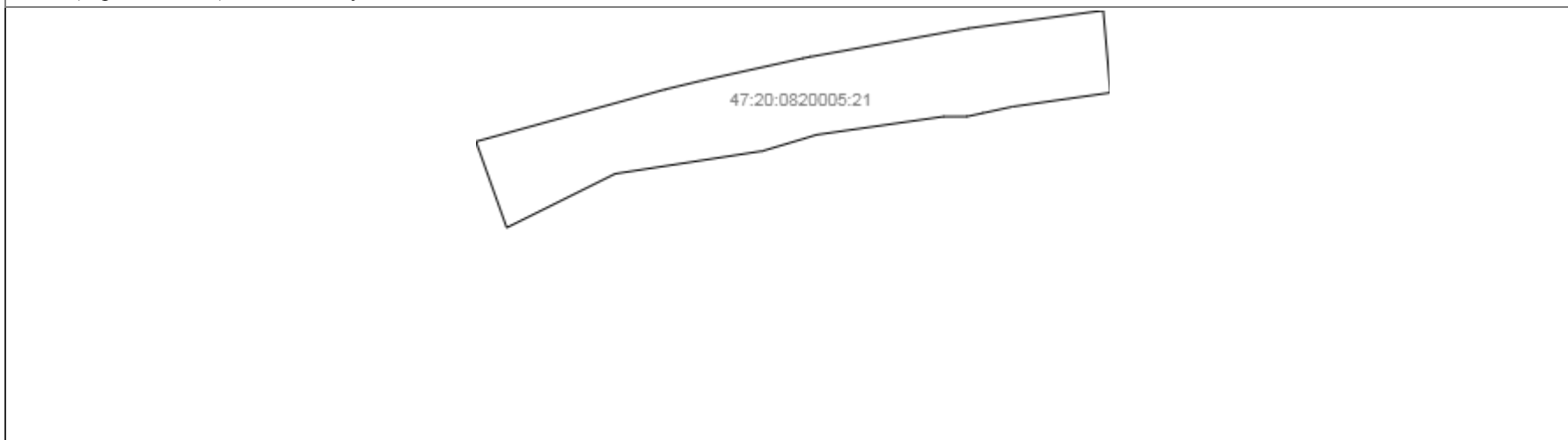
Государственный регистратор		ФГИС ЕГРН
полное наименование должности	подпись	инициалы, фамилия

М.П.

Выписка из Единого государственного реестра недвижимости об объекте недвижимости
Описание местоположения земельного участка

Земельный участок			
(вид объекта недвижимости)			
Лист № __ Раздела 3	Всего листов раздела 3 : __	Всего разделов: __	Всего листов выписки: __
29.01.2021 № 99/2021/372773418			
Кадастровый номер:		47:20:000000:1(единое землепользование)	

План (чертеж, схема) земельного участка



Масштаб 1: данные отсутствуют	Условные обозначения:		
-------------------------------	-----------------------	--	--

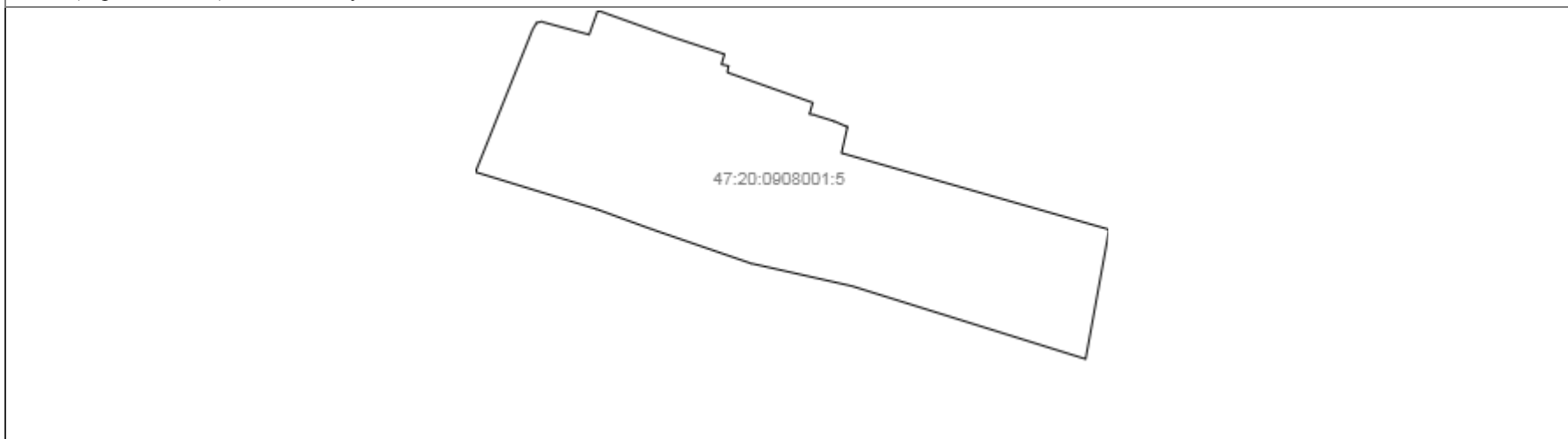
Государственный регистратор		ФГИС ЕГРН
полное наименование должности	подпись	инициалы, фамилия

М.П.

Выписка из Единого государственного реестра недвижимости об объекте недвижимости
Описание местоположения земельного участка

Земельный участок			
(вид объекта недвижимости)			
Лист № __ Раздела 3	Всего листов раздела 3 : __	Всего разделов: __	Всего листов выписки: __
29.01.2021 № 99/2021/372773418			
Кадастровый номер:		47:20:0000000:1(единое землепользование)	

План (чертеж, схема) земельного участка



Масштаб 1: данные отсутствуют	Условные обозначения:		
-------------------------------	-----------------------	--	--

Государственный регистратор		ФГИС ЕГРН
полное наименование должности	подпись	инициалы, фамилия

М.П.

Выписка из Единого государственного реестра недвижимости об объекте недвижимости
Описание местоположения земельного участка

Земельный участок			
(вид объекта недвижимости)			
Лист № __ Раздела 3.1	Всего листов раздела 3.1 : __	Всего разделов: __	Всего листов выписки: __
29.01.2021 № 99/2021/372773418			
Кадастровый номер:		47:20:0000000:1(единое землепользование)	

Описание местоположения границ земельного участка							
Номер п/п	Номер точки		Дирекционный угол	Горизонтальное проложение, м	Описание закрепления на местности	Кадастровые номера смежных участков	Сведения об адресах правообладателей смежных земельных участков
	начальная	конечная					
1	2	3	4	5	6	7	8
1	1	1	данные отсутствуют	данные отсутствуют	-	данные отсутствуют	данные отсутствуют
2	1	1	данные отсутствуют	данные отсутствуют	-	данные отсутствуют	данные отсутствуют
3	1	1	данные отсутствуют	данные отсутствуют	-	данные отсутствуют	данные отсутствуют
4	1	1	данные отсутствуют	данные отсутствуют	данные отсутствуют	данные отсутствуют	данные отсутствуют

Государственный регистратор		ФГИС ЕГРН
полное наименование должности	подпись	инициалы, фамилия

М.П.

Выписка из Единого государственного реестра недвижимости об объекте недвижимости
Описание местоположения земельного участка

Земельный участок			
(вид объекта недвижимости)			
Лист № __ Раздела 3.2	Всего листов раздела 3.2 : __	Всего разделов: __	Всего листов выписки: __
29.01.2021.№ 99/2021/372773418			
Кадастровый номер:		47:20:000000:1(единое землепользование)	

Сведения о характерных точках границы земельного участка				
Система координат				
Зона №				
Номер точки	Координаты		Описание закрепления на местности	Средняя квадратическая погрешность определения координат характерных точек границ земельного участка, м
	X	Y		
1	2	3	4	5
1	-507.24	-569.68	данные отсутствуют	данные отсутствуют
2	-528.36	-501.4	данные отсутствуют	данные отсутствуют
3	-570.62	-519.24	данные отсутствуют	данные отсутствуют
4	-550.76	-580.5	данные отсутствуют	данные отсутствуют
5	401407.48	1285306.59	данные отсутствуют	данные отсутствуют
6	401391.6	1285349.05	данные отсутствуют	данные отсутствуют
7	401362.66	1285343.86	данные отсутствуют	данные отсутствуют
8	401365.62	1285335.84	данные отсутствуют	данные отсутствуют
9	401324.28	1285318.61	данные отсутствуют	данные отсутствуют
10	401442.97	1285007.12	данные отсутствуют	данные отсутствуют
11	401404.54	1284988.84	данные отсутствуют	данные отсутствуют
12	401458.09	1284853.62	данные отсутствуют	данные отсутствуют
13	401525.41	1284923.06	данные отсутствуют	данные отсутствуют
14	401638.96	1284633.48	данные отсутствуют	данные отсутствуют
15	401604.93	1284604.7	данные отсутствуют	данные отсутствуют

Государственный регистратор		ФГИС ЕГРН
полное наименование должности	подпись	инициалы, фамилия

М.П.

Выписка из Единого государственного реестра недвижимости об объекте недвижимости
Описание местоположения земельного участка

Земельный участок			
<small>(вид объекта недвижимости)</small>			
Лист № __ Раздела 3.2	Всего листов раздела 3.2 : __	Всего разделов: __	Всего листов выписки: __
29.01.2021.№ 99/2021/372773418			
Кадастровый номер:		47:20:000000:1(единое землепользование)	

Сведения о характерных точках границы земельного участка				
Система координат				
Зона №				
Номер точки	Координаты		Описание закрепления на местности	Средняя квадратическая погрешность определения координат характерных точек границ земельного участка, м
	X	Y		
1	2	3	4	5
16	401670.57	1284440.62	данные отсутствуют	данные отсутствуют
17	401711.6	1284457.17	данные отсутствуют	данные отсутствуют
18	401745.39	1284368.11	данные отсутствуют	данные отсутствуют
19	401759.07	1284372.82	данные отсутствуют	данные отсутствуют
20	401764.63	1284358.27	данные отсутствуют	данные отсутствуют
21	401750.95	1284353.13	данные отсутствуют	данные отсутствуют
22	402412.24	1282631.67	данные отсутствуют	данные отсутствуют
23	403089.26	1280879.34	данные отсутствуют	данные отсутствуют
24	403143.38	1280777.53	данные отсутствуют	данные отсутствуют
25	403230.46	1280670.45	данные отсутствуют	данные отсутствуют
26	403286.02	1280608.24	данные отсутствуют	данные отсутствуют
27	403341.16	1280555.21	данные отсутствуют	данные отсутствуют
28	403506.91	1280435.97	данные отсутствуют	данные отсутствуют
29	403599.91	1280393.92	данные отсутствуют	данные отсутствуют
30	403659.09	1280370.17	данные отсутствуют	данные отсутствуют

Государственный регистратор		ФГИС ЕГРН
полное наименование должности	подпись	инициалы, фамилия

М.П.

Выписка из Единого государственного реестра недвижимости об объекте недвижимости
Описание местоположения земельного участка

Земельный участок			
<small>(вид объекта недвижимости)</small>			
Лист № __ Раздела 3.2	Всего листов раздела 3.2 : __	Всего разделов: __	Всего листов выписки: __
29.01.2021.№ 99/2021/372773418			
Кадастровый номер:		47:20:000000:1(единое землепользование)	

Сведения о характерных точках границы земельного участка				
Система координат				
Зона №				
Номер точки	Координаты		Описание закрепления на местности	Средняя квадратическая погрешность определения координат характерных точек границ земельного участка, м
	X	Y		
1	2	3	4	5
31	403795	1280329.08	данные отсутствуют	данные отсутствуют
32	404375.86	1280152.95	данные отсутствуют	данные отсутствуют
33	404468.54	1280123.66	данные отсутствуют	данные отсутствуют
34	404556.63	1280072.23	данные отсутствуют	данные отсутствуют
35	404660.67	1279986.9	данные отсутствуют	данные отсутствуют
36	404770.76	1279880	данные отсутствуют	данные отсутствуют
37	404822.7	1279800.31	данные отсутствуют	данные отсутствуют
38	404873.75	1279522.56	данные отсутствуют	данные отсутствуют
39	404892.77	1279129.3	данные отсутствуют	данные отсутствуют
40	404913.39	1279136.11	данные отсутствуют	данные отсутствуют
41	404887.58	1279642.41	данные отсутствуют	данные отсутствуют
42	404880.56	1279688.08	данные отсутствуют	данные отсутствуют
43	404869.15	1279735.64	данные отсутствуют	данные отсутствуют
44	404851.81	1279786.89	данные отсутствуют	данные отсутствуют
45	404832.47	1279831.64	данные отсутствуют	данные отсутствуют

Государственный регистратор		ФГИС ЕГРН
полное наименование должности	подпись	инициалы, фамилия

М.П.

Выписка из Единого государственного реестра недвижимости об объекте недвижимости
Описание местоположения земельного участка

Земельный участок			
<small>(вид объекта недвижимости)</small>			
Лист № __ Раздела 3.2	Всего листов раздела 3.2 : __	Всего разделов: __	Всего листов выписки: __
29.01.2021.№ 99/2021/372773418			
Кадастровый номер:		47:20:0000000:1(единое землепользование)	

Сведения о характерных точках границы земельного участка				
Система координат				
Зона №				
Номер точки	Координаты		Описание закрепления на местности	Средняя квадратическая погрешность определения координат характерных точек границ земельного участка, м
	X	Y		
1	2	3	4	5
46	404807.61	1279877.87	данные отсутствуют	данные отсутствуют
47	404785.17	1279912.9	данные отсутствуют	данные отсутствуют
48	404752.87	1279955.18	данные отсутствуют	данные отсутствуют
49	404718.1	1279993.64	данные отсутствуют	данные отсутствуют
50	404695.68	1280015.19	данные отсутствуют	данные отсутствуют
51	404642.42	1280058.2	данные отсутствуют	данные отсутствуют
52	404599.21	1280086.67	данные отсутствуют	данные отсутствуют
53	404552.11	1280112.27	данные отсутствуют	данные отсутствуют
54	404495.8	1280135.42	данные отсутствуют	данные отсутствуют
55	404325.11	1280187.13	данные отсутствуют	данные отсутствуют
56	403761.18	1280355.84	данные отсутствуют	данные отсутствуют
57	403689.19	1280377.86	данные отсутствуют	данные отсутствуют
58	403628.46	1280400.07	данные отсутствуют	данные отсутствуют
59	403586.41	1280418.49	данные отсутствуют	данные отсутствуют
60	403540.98	1280441.14	данные отсутствуют	данные отсутствуют

Государственный регистратор		ФГИС ЕГРН
полное наименование должности	подпись	инициалы, фамилия

М.П.

Выписка из Единого государственного реестра недвижимости об объекте недвижимости
Описание местоположения земельного участка

Земельный участок			
(вид объекта недвижимости)			
Лист № __ Раздела 3.2	Всего листов раздела 3.2 : __	Всего разделов: __	Всего листов выписки: __
29.01.2021.№ 99/2021/372773418			
Кадастровый номер:		47:20:000000:1(единое землепользование)	

Сведения о характерных точках границы земельного участка				
Система координат				
Зона №				
Номер точки	Координаты		Описание закрепления на местности	Средняя квадратическая погрешность определения координат характерных точек границ земельного участка, м
	X	Y		
1	2	3	4	5
61	403486.15	1280472.4	данные отсутствуют	данные отсутствуют
62	403412.24	1280522.36	данные отсутствуют	данные отсутствуют
63	403373.51	1280552.54	данные отсутствуют	данные отсутствуют
64	403301.01	1280618.24	данные отсутствуют	данные отсутствуют
65	403234.55	1280691.33	данные отсутствуют	данные отсутствуют
66	403192.86	1280745.51	данные отсутствуют	данные отсутствуют
67	403149.75	1280811.28	данные отсутствуют	данные отсутствуют
68	403127.04	1280850.76	данные отсутствуют	данные отсутствуют
69	403103.36	1280897.38	данные отсутствуют	данные отсутствуют
70	403083.2	1280942.01	данные отсутствуют	данные отсутствуют
71	401973.9	1283828.28	данные отсутствуют	данные отсутствуют
72	401801.18	1284279.68	данные отсутствуют	данные отсутствуют
73	373239.28	1286031.71	данные отсутствуют	данные отсутствуют
74	373247.71	1286009.09	данные отсутствуют	данные отсутствуют
75	373225.46	1285985.11	данные отсутствуют	данные отсутствуют

Государственный регистратор		ФГИС ЕГРН
полное наименование должности	подпись	инициалы, фамилия

М.П.

Выписка из Единого государственного реестра недвижимости об объекте недвижимости
Описание местоположения земельного участка

Земельный участок			
(вид объекта недвижимости)			
Лист № __ Раздела 3.2	Всего листов раздела 3.2 : __	Всего разделов: __	Всего листов выписки: __
29.01.2021.№ 99/2021/372773418			
Кадастровый номер:		47:20:000000:1(единое землепользование)	

Сведения о характерных точках границы земельного участка				
Система координат				
Зона №				
Номер точки	Координаты		Описание закрепления на местности	Средняя квадратическая погрешность определения координат характерных точек границ земельного участка, м
	X	Y		
1	2	3	4	5
76	373220.25	1285999.29	данные отсутствуют	данные отсутствуют
77	373212.09	1286023.83	данные отсутствуют	данные отсутствуют
78	373165.87	1286073.84	данные отсутствуют	данные отсутствуют
79	373141.81	1286164.64	данные отсутствуют	данные отсутствуют
80	373192.36	1286179.55	данные отсутствуют	данные отсутствуют
81	373005.56	1286857.65	данные отсутствуют	данные отсутствуют
82	373010.28	1286858.36	данные отсутствуют	данные отсутствуют
83	372994.48	1286909.84	данные отсутствуют	данные отсутствуют
84	372984.94	1286936.32	данные отсутствуют	данные отсутствуют
85	372964.68	1286985.43	данные отсутствуют	данные отсутствуют
86	372947.71	1287045.97	данные отсутствуют	данные отсутствуют
87	372934.14	1287090.53	данные отсутствуют	данные отсутствуют
88	372883.22	1287076.26	данные отсутствуют	данные отсутствуют
89	372891.48	1287048.92	данные отсутствуют	данные отсутствуют
90	372907.69	1287053.61	данные отсутствуют	данные отсутствуют

Государственный регистратор		ФГИС ЕГРН
полное наименование должности	подпись	инициалы, фамилия

М.П.

Выписка из Единого государственного реестра недвижимости об объекте недвижимости
Описание местоположения земельного участка

Земельный участок			
<small>(вид объекта недвижимости)</small>			
Лист № __ Раздела 3.2	Всего листов раздела 3.2 : __	Всего разделов: __	Всего листов выписки: __
29.01.2021.№ 99/2021/372773418			
Кадастровый номер:		47:20:000000:1(единое землепользование)	

Сведения о характерных точках границы земельного участка				
Система координат				
Зона №				
Номер точки	Координаты		Описание закрепления на местности	Средняя квадратическая погрешность определения координат характерных точек границ земельного участка, м
	X	Y		
1	2	3	4	5
91	372917.96	1287023.32	данные отсутствуют	данные отсутствуют
92	372900.85	1287018	данные отсутствуют	данные отсутствуют
93	372933.51	1286909.44	данные отсутствуют	данные отсутствуют
94	372950.36	1286875.12	данные отсутствуют	данные отсутствуют
95	372981.67	1286861.68	данные отсутствуют	данные отсутствуют
96	373003.87	1286866.72	данные отсутствуют	данные отсутствуют
97	372934.14	1287090.55	данные отсутствуют	данные отсутствуют
98	372871.12	1287295.61	данные отсутствуют	данные отсутствуют
99	372870.14	1287299.32	данные отсутствуют	данные отсутствуют
100	372820.35	1287284.9	данные отсутствуют	данные отсутствуют
101	372883.22	1287076.28	данные отсутствуют	данные отсутствуют
102	373005.56	1286857.64	данные отсутствуют	данные отсутствуют
103	373010.28	1286858.35	данные отсутствуют	данные отсутствуют
104	373021.86	1286820.16	данные отсутствуют	данные отсутствуют
105	373044.35	1286738.79	данные отсутствуют	данные отсутствуют

Государственный регистратор		ФГИС ЕГРН
полное наименование должности	подпись	инициалы, фамилия

М.П.

Выписка из Единого государственного реестра недвижимости об объекте недвижимости
Описание местоположения земельного участка

Земельный участок			
<small>(вид объекта недвижимости)</small>			
Лист № __ Раздела 3.2	Всего листов раздела 3.2 : __	Всего разделов: __	Всего листов выписки: __
29.01.2021.№ 99/2021/372773418			
Кадастровый номер:		47:20:000000:1(единое землепользование)	

Сведения о характерных точках границы земельного участка				
Система координат				
Зона №				
Номер точки	Координаты		Описание закрепления на местности	Средняя квадратическая погрешность определения координат характерных точек границ земельного участка, м
	X	Y		
1	2	3	4	5
106	373085.38	1286548.73	данные отсутствуют	данные отсутствуют
107	373105.97	1286466.74	данные отсутствуют	данные отсутствуют
108	373131.45	1286378.99	данные отсутствуют	данные отсутствуют
109	373138.49	1286356.76	данные отсутствуют	данные отсутствуют
110	373096.06	1286339.33	данные отсутствуют	данные отсутствуют
111	373044.21	1286504.42	данные отсутствуют	данные отсутствуют
112	373029.95	1286529.01	данные отсутствуют	данные отсутствуют
113	372995.31	1286682.98	данные отсутствуют	данные отсутствуют
114	372970.38	1286839.77	данные отсутствуют	данные отсутствуют
115	372983.7	1286848.93	данные отсутствуют	данные отсутствуют
116	373006.28	1286853.94	данные отсутствуют	данные отсутствуют
117	372688.51	1287792.15	данные отсутствуют	данные отсутствуют
118	372691.65	1287775.3	данные отсутствуют	данные отсутствуют
119	372721.86	1287701.13	данные отсутствуют	данные отсутствуют
120	372734.23	1287664.44	данные отсутствуют	данные отсутствуют

Государственный регистратор		ФГИС ЕГРН
полное наименование должности	подпись	инициалы, фамилия

М.П.

Выписка из Единого государственного реестра недвижимости об объекте недвижимости
Описание местоположения земельного участка

Земельный участок			
<small>(вид объекта недвижимости)</small>			
Лист № __ Раздела 3.2	Всего листов раздела 3.2 : __	Всего разделов: __	Всего листов выписки: __
29.01.2021.№ 99/2021/372773418			
Кадастровый номер:		47:20:000000:1(единое землепользование)	

Сведения о характерных точках границы земельного участка				
Система координат				
Зона №				
Номер точки	Координаты		Описание закрепления на местности	Средняя квадратическая погрешность определения координат характерных точек границ земельного участка, м
	X	Y		
1	2	3	4	5
121	372739.74	1287643.63	данные отсутствуют	данные отсутствуют
122	372749.96	1287647.22	данные отсутствуют	данные отсутствуют
123	372756.03	1287629.97	данные отсутствуют	данные отсутствуют
124	372743.81	1287591.37	данные отсутствуют	данные отсутствуют
125	372747.7	1287598.72	данные отсутствуют	данные отсутствуют
126	372755.76	1287615.7	данные отсутствуют	данные отсутствуют
127	372759.56	1287625.73	данные отсутствуют	данные отсутствуют
128	372739.57	1287677.89	данные отсутствуют	данные отсутствуют
129	372712.48	1287744.02	данные отсутствуют	данные отсутствуют
130	372702.12	1287765.77	данные отсутствуют	данные отсутствуют
131	372775.39	1289122.14	данные отсутствуют	данные отсутствуют
132	372805.55	1289199.8	данные отсутствуют	данные отсутствуют
133	372824.46	1289245.48	данные отсутствуют	данные отсутствуют
134	372958.58	1289566.3	данные отсутствуют	данные отсутствуют
135	373036.65	1289752.27	данные отсутствуют	данные отсутствуют

Государственный регистратор		ФГИС ЕГРН
полное наименование должности	подпись	инициалы, фамилия

М.П.

Выписка из Единого государственного реестра недвижимости об объекте недвижимости
Описание местоположения земельного участка

Земельный участок			
(вид объекта недвижимости)			
Лист № __ Раздела 3.2	Всего листов раздела 3.2 : __	Всего разделов: __	Всего листов выписки: __
29.01.2021.№ 99/2021/372773418			
Кадастровый номер:		47:20:000000:1(единое землепользование)	

Сведения о характерных точках границы земельного участка				
Система координат				
Зона №				
Номер точки	Координаты		Описание закрепления на местности	Средняя квадратическая погрешность определения координат характерных точек границ земельного участка, м
	X	Y		
1	2	3	4	5
136	373190.19	1290119.01	данные отсутствуют	данные отсутствуют
137	373320.79	1290430.95	данные отсутствуют	данные отсутствуют
138	373364.35	1290537.65	данные отсутствуют	данные отсутствуют
139	373328.83	1290536.86	данные отсутствуют	данные отсутствуют
140	373056.93	1289886.59	данные отсутствуют	данные отсутствуют
141	372761.33	1289129.29	данные отсутствуют	данные отсутствуют
142	372776.2	1287583.91	данные отсутствуют	данные отсутствуют
143	372791.64	1287549.62	данные отсутствуют	данные отсутствуют
144	372801.44	1287522.78	данные отсутствуют	данные отсутствуют
145	372819.57	1287463.63	данные отсутствуют	данные отсутствуют
146	372819.62	1287287.33	данные отсутствуют	данные отсутствуют
147	372841.17	1287304.45	данные отсутствуют	данные отсутствуют
148	372812.01	1287407.02	данные отсутствуют	данные отсутствуют
149	372785.59	1287399.38	данные отсутствуют	данные отсутствуют
150	372749.64	1287523.03	данные отсутствуют	данные отсутствуют

Государственный регистратор		ФГИС ЕГРН
полное наименование должности	подпись	инициалы, фамилия

М.П.

Выписка из Единого государственного реестра недвижимости об объекте недвижимости
Описание местоположения земельного участка

Земельный участок			
(вид объекта недвижимости)			
Лист № __ Раздела 3.2	Всего листов раздела 3.2 : __	Всего разделов: __	Всего листов выписки: __
29.01.2021.№ 99/2021/372773418			
Кадастровый номер:		47:20:000000:1(единое землепользование)	

Сведения о характерных точках границы земельного участка				
Система координат				
Зона №				
Номер точки	Координаты		Описание закрепления на местности	Средняя квадратическая погрешность определения координат характерных точек границ земельного участка, м
	X	Y		
1	2	3	4	5
151	372785.38	1287533.89	данные отсутствуют	данные отсутствуют
152	372777.64	1287562.75	данные отсутствуют	данные отсутствуют
153	372740.89	1287552.54	данные отсутствуют	данные отсутствуют
154	372736.33	1287568	данные отсутствуют	данные отсутствуют
155	372642.36	1288316.13	данные отсутствуют	данные отсутствуют
156	372644.65	1288315.85	данные отсутствуют	данные отсутствуют
157	372647.03	1288259.65	данные отсутствуют	данные отсутствуют
158	372645.16	1288211.78	данные отсутствуют	данные отсутствуют
159	372645.11	1288194.97	данные отсутствуют	данные отсутствуют
160	372647.07	1288173.54	данные отсутствуют	данные отсутствуют
161	372654.57	1288108.51	данные отсутствуют	данные отсутствуют
162	372661.6	1288059.4	данные отсутствуют	данные отсутствуют
163	372681.15	1287950.68	данные отсутствуют	данные отсутствуют
164	372704.44	1287846.12	данные отсутствуют	данные отсутствуют
165	372728.42	1287760.93	данные отсутствуют	данные отсутствуют

Государственный регистратор		ФГИС ЕГРН
полное наименование должности	подпись	инициалы, фамилия

М.П.

Выписка из Единого государственного реестра недвижимости об объекте недвижимости
Описание местоположения земельного участка

Земельный участок			
(вид объекта недвижимости)			
Лист № __ Раздела 3.2	Всего листов раздела 3.2 : __	Всего разделов: __	Всего листов выписки: __
29.01.2021.№ 99/2021/372773418			
Кадастровый номер:		47:20:000000:1(единое землепользование)	

Сведения о характерных точках границы земельного участка				
Система координат				
Зона №				
Номер точки	Координаты		Описание закрепления на местности	Средняя квадратическая погрешность определения координат характерных точек границ земельного участка, м
	X	Y		
1	2	3	4	5
166	372763.97	1287647.08	данные отсутствуют	данные отсутствуют
167	372775.06	1287597.81	данные отсутствуют	данные отсутствуют
168	372684.52	1287814.22	данные отсутствуют	данные отсутствуют
169	372637.78	1288069.95	данные отсутствуют	данные отсутствуют
170	372630.53	1288109.63	данные отсутствуют	данные отсутствуют
171	372631.78	1288132.8	данные отсутствуют	данные отсутствуют
172	372613.91	1288308.89	данные отсутствуют	данные отсутствуют
173	372642.65	1288307.07	данные отсутствуют	данные отсутствуют
174	372643.98	1288415.85	данные отсутствуют	данные отсутствуют
175	372648.48	1288524.97	данные отсутствуют	данные отсутствуют
176	372656.62	1288614.81	данные отсутствуют	данные отсутствуют
177	372669.82	1288714.55	данные отсутствуют	данные отсутствуют
178	372694.64	1288844.87	данные отсутствуют	данные отсутствуют
179	372720.82	1288944.48	данные отсутствуют	данные отсутствуют
180	372754.82	1289061.71	данные отсутствуют	данные отсутствуют

Государственный регистратор		ФГИС ЕГРН
полное наименование должности	подпись	инициалы, фамилия

М.П.

Выписка из Единого государственного реестра недвижимости об объекте недвижимости
Описание местоположения земельного участка

Земельный участок			
<small>(вид объекта недвижимости)</small>			
Лист № __ Раздела 3.2	Всего листов раздела 3.2 : __	Всего разделов: __	Всего листов выписки: __
29.01.2021.№ 99/2021/372773418			
Кадастровый номер:		47:20:000000:1(единое землепользование)	

Сведения о характерных точках границы земельного участка				
Система координат				
Зона №				
Номер точки	Координаты		Описание закрепления на местности	Средняя квадратическая погрешность определения координат характерных точек границ земельного участка, м
	X	Y		
1	2	3	4	5
181	372692	1288951.51	данные отсутствуют	данные отсутствуют
182	372644.06	1288748.94	данные отсутствуют	данные отсутствуют
183	372625.77	1288610.03	данные отсутствуют	данные отсутствуют
184	372619.69	1288483.47	данные отсутствуют	данные отсутствуют
185	372629.86	1288443.76	данные отсутствуют	данные отсутствуют
186	372630.23	1288429.61	данные отсутствуют	данные отсутствуют
187	372621.9	1288411.35	данные отсутствуют	данные отсутствуют
188	372617.62	1288401.97	данные отсутствуют	данные отсутствуют
189	372617.35	1288395.65	данные отсутствуют	данные отсутствуют
190	372614.31	1288324.17	данные отсутствуют	данные отсутствуют
191	372642.27	1288320.46	данные отсутствуют	данные отсутствуют
192	399134.33	1294209.39	данные отсутствуют	данные отсутствуют
193	398991.63	1294121.4	данные отсутствуют	данные отсутствуют
194	398577.86	1293868.89	данные отсутствуют	данные отсутствуют
195	398517.01	1293835.78	данные отсутствуют	данные отсутствуют

Государственный регистратор		ФГИС ЕГРН
полное наименование должности	подпись	инициалы, фамилия

М.П.

Выписка из Единого государственного реестра недвижимости об объекте недвижимости
Описание местоположения земельного участка

Земельный участок			
(вид объекта недвижимости)			
Лист № __ Раздела 3.2	Всего листов раздела 3.2 : __	Всего разделов: __	Всего листов выписки: __
29.01.2021.№ 99/2021/372773418			
Кадастровый номер:		47:20:000000:1(единое землепользование)	

Сведения о характерных точках границы земельного участка				
Система координат				
Зона №				
Номер точки	Координаты		Описание закрепления на местности	Средняя квадратическая погрешность определения координат характерных точек границ земельного участка, м
	X	Y		
1	2	3	4	5
196	398469.32	1293815.37	данные отсутствуют	данные отсутствуют
197	398379.52	1293789.15	данные отсутствуют	данные отсутствуют
198	398308.36	1293778.86	данные отсутствуют	данные отсутствуют
199	398248.01	1293776.9	данные отсутствуют	данные отсутствуют
200	398198.48	1293779.99	данные отсутствуют	данные отсутствуют
201	398121.52	1293793.52	данные отсутствуют	данные отсутствуют
202	398037.19	1293819.92	данные отсутствуют	данные отсутствуют
203	397789.39	1293928.6	данные отсутствуют	данные отсутствуют
204	397736.76	1293949.21	данные отсутствуют	данные отсутствуют
205	397684.77	1293964.54	данные отсутствуют	данные отсутствуют
206	397595.04	1293979.51	данные отсутствуют	данные отсутствуют
207	397550.84	1293981.79	данные отсутствуют	данные отсутствуют
208	397494.58	1293979.84	данные отсутствуют	данные отсутствуют
209	397196.59	1293940.88	данные отсутствуют	данные отсутствуют
210	396394.59	1293832.62	данные отсутствуют	данные отсутствуют

Государственный регистратор		ФГИС ЕГРН
полное наименование должности	подпись	инициалы, фамилия

М.П.

Выписка из Единого государственного реестра недвижимости об объекте недвижимости
Описание местоположения земельного участка

Земельный участок			
<small>(вид объекта недвижимости)</small>			
Лист № __ Раздела 3.2	Всего листов раздела 3.2 : __	Всего разделов: __	Всего листов выписки: __
29.01.2021.№ 99/2021/372773418			
Кадастровый номер:		47:20:000000:1(единое землепользование)	

Сведения о характерных точках границы земельного участка				
Система координат				
Зона №				
Номер точки	Координаты		Описание закрепления на местности	Средняя квадратическая погрешность определения координат характерных точек границ земельного участка, м
	X	Y		
1	2	3	4	5
211	395605.69	1293726.16	данные отсутствуют	данные отсутствуют
212	394905.65	1293632.19	данные отсутствуют	данные отсутствуют
213	394741.15	1293613.57	данные отсутствуют	данные отсутствуют
214	394740.75	1293613.53	данные отсутствуют	данные отсутствуют
215	394663.95	1293606.55	данные отсутствуют	данные отсутствуют
216	394600	1293606	данные отсутствуют	данные отсутствуют
217	394380.25	1293613.49	данные отсутствуют	данные отсутствуют
218	394280.75	1293625.97	данные отсутствуют	данные отсутствуют
219	394210.83	1293641.16	данные отсутствуют	данные отсутствуют
220	394036.08	1293686.23	данные отсутствуют	данные отсутствуют
221	393946.67	1293701.28	данные отсутствуют	данные отсутствуют
222	393574.16	1293746.62	данные отсутствуют	данные отсутствуют
223	393577.57	1293752.63	данные отсутствуют	данные отсутствуют
224	393583.38	1293751.67	данные отсутствуют	данные отсутствуют
225	393599.11	1293779.47	данные отсутствуют	данные отсутствуют

Государственный регистратор		ФГИС ЕГРН
полное наименование должности	подпись	инициалы, фамилия

М.П.

Выписка из Единого государственного реестра недвижимости об объекте недвижимости
Описание местоположения земельного участка

Земельный участок			
<small>(вид объекта недвижимости)</small>			
Лист № __ Раздела 3.2	Всего листов раздела 3.2 : __	Всего разделов: __	Всего листов выписки: __
29.01.2021.№ 99/2021/372773418			
Кадастровый номер:		47:20:000000:1(единое землепользование)	

Сведения о характерных точках границы земельного участка				
Система координат				
Зона №				
Номер точки	Координаты		Описание закрепления на местности	Средняя квадратическая погрешность определения координат характерных точек границ земельного участка, м
	X	Y		
1	2	3	4	5
226	393657.96	1293773.16	данные отсутствуют	данные отсутствуют
227	394023.68	1293724.81	данные отсутствуют	данные отсутствуют
228	394287.84	1293660.82	данные отсутствуют	данные отсутствуют
229	394477.32	1293645.29	данные отсутствуют	данные отсутствуют
230	394477.31	1293648.24	данные отсутствуют	данные отсутствуют
231	394690.69	1293647.13	данные отсутствуют	данные отсутствуют
232	394690.88	1293644.13	данные отсутствуют	данные отсутствуют
233	394903.02	1293669.86	данные отсутствуют	данные отсутствуют
234	395017.02	1293683.69	данные отсутствуют	данные отсутствуют
235	395100.15	1293693.81	данные отсутствуют	данные отсутствуют
236	395171.92	1293703.5	данные отсутствуют	данные отсутствуют
237	395255.03	1293714.73	данные отсутствуют	данные отсутствуют
238	395394.15	1293733.51	данные отсутствуют	данные отсутствуют
239	396219.26	1293844.95	данные отсутствуют	данные отсутствуют
240	396852.39	1293930.45	данные отсутствуют	данные отсутствуют

Государственный регистратор		ФГИС ЕГРН
полное наименование должности	подпись	инициалы, фамилия

М.П.

Выписка из Единого государственного реестра недвижимости об объекте недвижимости
Описание местоположения земельного участка

Земельный участок			
<small>(вид объекта недвижимости)</small>			
Лист № __ Раздела 3.2	Всего листов раздела 3.2 : __	Всего разделов: __	Всего листов выписки: __
29.01.2021.№ 99/2021/372773418			
Кадастровый номер:		47:20:000000:1(единое землепользование)	

Сведения о характерных точках границы земельного участка				
Система координат				
Зона №				
Номер точки	Координаты		Описание закрепления на местности	Средняя квадратическая погрешность определения координат характерных точек границ земельного участка, м
	X	Y		
1	2	3	4	5
241	397077.27	1293960.82	данные отсутствуют	данные отсутствуют
242	397076.94	1293963.82	данные отсутствуют	данные отсутствуют
243	397390.78	1294006.47	данные отсутствуют	данные отсутствуют
244	397391.06	1294003.48	данные отсутствуют	данные отсутствуют
245	397597.63	1294015.01	данные отсутствуют	данные отсутствуют
246	397672.13	1294002.6	данные отсутствуют	данные отсутствуют
247	397827.65	1293950.88	данные отсутствуют	данные отсутствуют
248	397828.86	1293953.63	данные отсутствуют	данные отсутствуют
249	398026.75	1293866.18	данные отсутствуют	данные отсутствуют
250	398025.66	1293863.39	данные отсутствуют	данные отсутствуют
251	398073.59	1293844.25	данные отсутствуют	данные отсутствуют
252	398146.93	1293823.8	данные отсутствуют	данные отсутствуют
253	398248.37	1293812.36	данные отсутствуют	данные отсутствуют
254	398306.1	1293814.32	данные отсутствуют	данные отсутствуют
255	398358.15	1293821.19	данные отсутствуют	данные отсутствуют

Государственный регистратор		ФГИС ЕГРН
полное наименование должности	подпись	инициалы, фамилия

М.П.

Выписка из Единого государственного реестра недвижимости об объекте недвижимости
Описание местоположения земельного участка

Земельный участок			
<small>(вид объекта недвижимости)</small>			
Лист № ___ Раздела 3.2	Всего листов раздела 3.2 : ___	Всего разделов: ___	Всего листов выписки: ___
29.01.2021.№ 99/2021/372773418			
Кадастровый номер:		47:20:000000:1(единое землепользование)	

Сведения о характерных точках границы земельного участка				
Система координат				
Зона №				
Номер точки	Координаты		Описание закрепления на местности	Средняя квадратическая погрешность определения координат характерных точек границ земельного участка, м
	X	Y		
1	2	3	4	5
256	398406.62	1293832.24	данные отсутствуют	данные отсутствуют
257	398456.49	1293848.58	данные отсутствуют	данные отсутствуют
258	398502.58	1293868.32	данные отсутствуют	данные отсутствуют
259	398547.61	1293892.44	данные отсутствуют	данные отсутствуют
260	398974.96	1294151.16	данные отсутствуют	данные отсутствуют
261	399116.23	1294239.34	данные отсутствуют	данные отсутствуют
262	399135.51	1294250.46	данные отсутствуют	данные отсутствуют
263	399262.39	1294323.66	данные отсутствуют	данные отсутствуют
264	399280.41	1294337.95	данные отсутствуют	данные отсутствуют
265	399357.54	1294403.72	данные отсутствуют	данные отсутствуют
266	399491.96	1294547.42	данные отсутствуют	данные отсутствуют
267	399565.09	1294624.86	данные отсутствуют	данные отсутствуют
268	399586.99	1294611.47	данные отсутствуют	данные отсутствуют
269	399598.58	1294624.98	данные отсутствуют	данные отсутствуют
270	399576.6	1294640.05	данные отсутствуют	данные отсутствуют

Государственный регистратор		ФГИС ЕГРН
полное наименование должности	подпись	инициалы, фамилия

М.П.

Выписка из Единого государственного реестра недвижимости об объекте недвижимости
Описание местоположения земельного участка

Земельный участок			
<small>(вид объекта недвижимости)</small>			
Лист № __ Раздела 3.2	Всего листов раздела 3.2 : __	Всего разделов: __	Всего листов выписки: __
29.01.2021.№ 99/2021/372773418			
Кадастровый номер:		47:20:0000000:1(единое землепользование)	

Сведения о характерных точках границы земельного участка				
Система координат				
Зона №				
Номер точки	Координаты		Описание закрепления на местности	Средняя квадратическая погрешность определения координат характерных точек границ земельного участка, м
	X	Y		
1	2	3	4	5
271	399650.14	1294757.24	данные отсутствуют	данные отсутствуют
272	399752.79	1294908.37	данные отсутствуют	данные отсутствуют
273	399896.32	1295189.23	данные отсутствуют	данные отсутствуют
274	399990.12	1295357.05	данные отсутствуют	данные отсутствуют
275	400058.58	1295479.52	данные отсутствуют	данные отсутствуют
276	400076.4	1295511.4	данные отсутствуют	данные отсутствуют
277	400187.29	1295690.16	данные отсутствуют	0.3
278	400220.87	1295670.79	данные отсутствуют	0.3
279	400265.21	1295760.4	данные отсутствуют	0.3
280	400274.4	1295779.88	данные отсутствуют	0.3
281	400297.83	1295815.79	данные отсутствуют	0.3
282	400346.44	1295890.76	данные отсутствуют	0.3
283	400374.54	1295937.91	данные отсутствуют	0.3
284	400402.25	1295980.82	данные отсутствуют	0.3
285	400410.11	1295995.66	данные отсутствуют	0.3

Государственный регистратор		ФГИС ЕГРН
полное наименование должности	подпись	инициалы, фамилия

М.П.

Выписка из Единого государственного реестра недвижимости об объекте недвижимости
Описание местоположения земельного участка

Земельный участок			
(вид объекта недвижимости)			
Лист № __ Раздела 3.2	Всего листов раздела 3.2 : __	Всего разделов: __	Всего листов выписки: __
29.01.2021.№ 99/2021/372773418			
Кадастровый номер:		47:20:000000:1(единое землепользование)	

Сведения о характерных точках границы земельного участка				
Система координат				
Зона №				
Номер точки	Координаты		Описание закрепления на местности	Средняя квадратическая погрешность определения координат характерных точек границ земельного участка, м
	X	Y		
1	2	3	4	5
286	400412.25	1296000.51	данные отсутствуют	0.3
287	400422.8	1296020.43	данные отсутствуют	0.3
288	400432.87	1296042.48	данные отсутствуют	данные отсутствуют
289	400448.48	1296033.29	данные отсутствуют	данные отсутствуют
290	400427.69	1295994.44	данные отсутствуют	данные отсутствуют
291	400421.98	1295982.75	данные отсутствуют	данные отсутствуют
292	400396.83	1295925.45	данные отсутствуют	данные отсутствуют
293	400226.54	1295610.33	данные отсутствуют	данные отсутствуют
294	400132.12	1295435.46	данные отсутствуют	данные отсутствуют
295	400048.05	1295279.47	данные отсутствуют	данные отсутствуют
296	400037.17	1295260.62	данные отсутствуют	данные отсутствуют
297	400009.98	1295219.3	данные отсутствуют	данные отсутствуют
298	399961.29	1295129.84	данные отсутствуют	данные отсутствуют
299	399946.05	1295106.39	данные отсутствуют	данные отсутствуют
300	399917.15	1295060.74	данные отсутствуют	данные отсутствуют

Государственный регистратор		ФГИС ЕГРН
полное наименование должности	подпись	инициалы, фамилия

М.П.

Выписка из Единого государственного реестра недвижимости об объекте недвижимости
Описание местоположения земельного участка

Земельный участок			
<small>(вид объекта недвижимости)</small>			
Лист № __ Раздела 3.2	Всего листов раздела 3.2 : __	Всего разделов: __	Всего листов выписки: __
29.01.2021.№ 99/2021/372773418			
Кадастровый номер:		47:20:000000:1(единое землепользование)	

Сведения о характерных точках границы земельного участка				
Система координат				
Зона №				
Номер точки	Координаты		Описание закрепления на местности	Средняя квадратическая погрешность определения координат характерных точек границ земельного участка, м
	X	Y		
1	2	3	4	5
301	399847.58	1294932.16	данные отсутствуют	данные отсутствуют
302	399802.71	1294853.63	данные отсутствуют	данные отсутствуют
303	399762.81	1294797.66	данные отсутствуют	данные отсутствуют
304	399719.5	1294745.81	данные отсутствуют	данные отсутствуют
305	399517	1294524.42	данные отсутствуют	данные отсутствуют
306	399420.43	1294418.67	данные отсутствуют	данные отсутствуют
307	399380.91	1294377.66	данные отсутствуют	данные отсутствуют
308	399349.85	1294349.8	данные отсутствуют	данные отсутствуют
309	399305.19	1294314.05	данные отсутствуют	данные отсутствуют
310	399219.77	1294261.02	данные отсутствуют	данные отсутствуют
311	400643.23	1296642.86	данные отсутствуют	данные отсутствуют
312	400674.82	1296707.87	данные отсутствуют	данные отсутствуют
313	400971.51	1297318.59	данные отсутствуют	данные отсутствуют
314	401035.67	1297450.49	данные отсутствуют	данные отсутствуют
315	401259.26	1297909.47	данные отсутствуют	данные отсутствуют

Государственный регистратор		ФГИС ЕГРН
полное наименование должности	подпись	инициалы, фамилия

М.П.

Выписка из Единого государственного реестра недвижимости об объекте недвижимости
Описание местоположения земельного участка

Земельный участок			
(вид объекта недвижимости)			
Лист № __ Раздела 3.2	Всего листов раздела 3.2 : __	Всего разделов: __	Всего листов выписки: __
29.01.2021.№ 99/2021/372773418			
Кадастровый номер:		47:20:000000:1(единое землепользование)	

Сведения о характерных точках границы земельного участка				
Система координат				
Зона №				
Номер точки	Координаты		Описание закрепления на местности	Средняя квадратическая погрешность определения координат характерных точек границ земельного участка, м
	X	Y		
1	2	3	4	5
316	401250.28	1297913.88	данные отсутствуют	данные отсутствуют
317	401376.95	1298172.99	данные отсутствуют	данные отсутствуют
318	401378.31	1298172.04	данные отсутствуют	данные отсутствуют
319	401395.04	1298164.18	данные отсутствуют	данные отсутствуют
320	401401.13	1298162.4	данные отсутствуют	данные отсутствуют
321	401417.52	1298154	данные отсутствуют	данные отсутствуют
322	401329.35	1297973.41	данные отсутствуют	данные отсутствуют
323	401198.92	1297705.87	данные отсутствуют	данные отсутствуют
324	401067.18	1297435.25	данные отсутствуют	данные отсутствуют
325	400981.13	1297258.51	данные отсутствуют	данные отсутствуют
326	400805.64	1296899.3	данные отсутствуют	данные отсутствуют
327	400672.73	1296627.51	данные отсутствуют	данные отсутствуют
328	400435.45	1296048.12	данные отсутствуют	0.3
329	400456.69	1296100.65	данные отсутствуют	0.3
330	400467.23	1296122.9	данные отсутствуют	0.3

Государственный регистратор		ФГИС ЕГРН
полное наименование должности	подпись	инициалы, фамилия

М.П.

Выписка из Единого государственного реестра недвижимости об объекте недвижимости
Описание местоположения земельного участка

Земельный участок			
(вид объекта недвижимости)			
Лист № __ Раздела 3.2	Всего листов раздела 3.2 : __	Всего разделов: __	Всего листов выписки: __
29.01.2021.№ 99/2021/372773418			
Кадастровый номер:		47:20:000000:1(единое землепользование)	

Сведения о характерных точках границы земельного участка				
Система координат				
Зона №				
Номер точки	Координаты		Описание закрепления на местности	Средняя квадратическая погрешность определения координат характерных точек границ земельного участка, м
	X	Y		
1	2	3	4	5
331	400462.88	1296122.93	данные отсутствуют	0.3
332	400453.03	1296102.28	данные отсутствуют	0.3
333	400431.77	1296049.7	данные отсутствуют	0.3
334	400398.8	1295982.85	данные отсутствуют	0.3
335	400371.14	1295940.02	данные отсутствуют	0.3
336	400343.04	1295892.87	данные отсутствуют	0.3
337	400271.42	1295781.58	данные отсутствуют	0.3
338	400223.01	1295807.59	данные отсутствуют	0.3
339	400169.13	1295731.09	данные отсутствуют	0.3
340	400200.28	1295711.11	данные отсутствуют	0.3
341	401394.37	1285462.64	данные отсутствуют	данные отсутствуют
342	401269.71	1285789.15	данные отсутствуют	данные отсутствуют
343	401245.76	1285783.37	данные отсутствуют	данные отсутствуют
344	401161.12	1285995.5	данные отсутствуют	данные отсутствуют
345	401021.5	1286406.41	данные отсутствуют	данные отсутствуют

Государственный регистратор		ФГИС ЕГРН
полное наименование должности	подпись	инициалы, фамилия

М.П.

Выписка из Единого государственного реестра недвижимости об объекте недвижимости
Описание местоположения земельного участка

Земельный участок			
(вид объекта недвижимости)			
Лист № __ Раздела 3.2	Всего листов раздела 3.2 : __	Всего разделов: __	Всего листов выписки: __
29.01.2021.№ 99/2021/372773418			
Кадастровый номер:		47:20:000000:1(единое землепользование)	

Сведения о характерных точках границы земельного участка				
Система координат				
Зона №				
Номер точки	Координаты		Описание закрепления на местности	Средняя квадратическая погрешность определения координат характерных точек границ земельного участка, м
	X	Y		
1	2	3	4	5
346	400997.6	1286500.5	данные отсутствуют	данные отсутствуют
347	400984.77	1286602.81	данные отсутствуют	данные отсутствуют
348	400987.79	1286686.76	данные отсутствуют	данные отсутствуют
349	400995.73	1286737.51	данные отсутствуют	данные отсутствуют
350	401014.07	1286817.42	данные отсутствуют	данные отсутствуют
351	401065.2	1286920.24	данные отсутствуют	данные отсутствуют
352	401207.73	1287092.27	данные отсутствуют	данные отсутствуют
353	401265.61	1287209.16	данные отсутствуют	данные отсутствуют
354	401296.59	1287343.94	данные отсутствуют	данные отсутствуют
355	401299.28	1287418.99	данные отсутствуют	данные отсутствуют
356	401294.39	1287487.53	данные отсутствуют	данные отсутствуют
357	401278.49	1287575.05	данные отсутствуют	данные отсутствуют
358	401251.22	1287661.66	данные отсутствуют	данные отсутствуют
359	401216.97	1287730.21	данные отсутствуют	данные отсутствуют
360	401175.39	1287796.09	данные отсутствуют	данные отсутствуют

Государственный регистратор		ФГИС ЕГРН
полное наименование должности	подпись	инициалы, фамилия

М.П.

Выписка из Единого государственного реестра недвижимости об объекте недвижимости
Описание местоположения земельного участка

Земельный участок			
<small>(вид объекта недвижимости)</small>			
Лист № __ Раздела 3.2	Всего листов раздела 3.2 : __	Всего разделов: __	Всего листов выписки: __
29.01.2021.№ 99/2021/372773418			
Кадастровый номер:		47:20:000000:1(единое землепользование)	

Сведения о характерных точках границы земельного участка				
Система координат				
Зона №				
Номер точки	Координаты		Описание закрепления на местности	Средняя квадратическая погрешность определения координат характерных точек границ земельного участка, м
	X	Y		
1	2	3	4	5
361	401170.75	1287787.45	данные отсутствуют	данные отсутствуют
362	401152.77	1287778.43	данные отсутствуют	данные отсутствуют
363	401180.34	1287732.9	данные отсутствуют	данные отсутствуют
364	401205.01	1287688.61	данные отсутствуют	данные отсутствуют
365	401225.37	1287644.36	данные отсутствуют	данные отсутствуют
366	401243.25	1287593.59	данные отсутствуют	данные отсутствуют
367	401254.95	1287548.71	данные отсутствуют	данные отсутствуют
368	401264.2	1287493.58	данные отсутствуют	данные отсутствуют
369	401268.02	1287448.47	данные отсутствуют	данные отсутствуют
370	401268	1287392.4	данные отсутствуют	данные отсутствуют
371	401264.4	1287349.55	данные отсутствуют	данные отсутствуют
372	401258.49	1287310.76	данные отсутствуют	данные отсутствуют
373	401233.39	1287217.53	данные отсутствуют	данные отсутствуют
374	401193.49	1287129.9	данные отсутствуют	данные отсутствуют
375	401132.92	1287040.57	данные отсутствуют	данные отсутствуют

Государственный регистратор		ФГИС ЕГРН
полное наименование должности	подпись	инициалы, фамилия

М.П.

Выписка из Единого государственного реестра недвижимости об объекте недвижимости
Описание местоположения земельного участка

Земельный участок			
(вид объекта недвижимости)			
Лист № __ Раздела 3.2	Всего листов раздела 3.2 : __	Всего разделов: __	Всего листов выписки: __
29.01.2021.№ 99/2021/372773418			
Кадастровый номер:		47:20:000000:1(единое землепользование)	

Сведения о характерных точках границы земельного участка				
Система координат				
Зона №				
Номер точки	Координаты		Описание закрепления на местности	Средняя квадратическая погрешность определения координат характерных точек границ земельного участка, м
	X	Y		
1	2	3	4	5
376	401079.88	1286972.29	данные отсутствуют	данные отсутствуют
377	401055.75	1286938.37	данные отсутствуют	данные отсутствуют
378	401038.63	1286910.83	данные отсутствуют	данные отсутствуют
379	401019.8	1286876.45	данные отсутствуют	данные отсутствуют
380	400999.49	1286832.44	данные отсутствуют	данные отсутствуют
381	400983.01	1286787.62	данные отсутствуют	данные отсутствуют
382	400969.13	1286737.94	данные отсутствуют	данные отсутствуют
383	400960.67	1286693.04	данные отсутствуют	данные отсутствуют
384	400955.33	1286643.02	данные отсутствуют	данные отсутствуют
385	400954.39	1286591.29	данные отсутствуют	данные отсутствуют
386	400957.89	1286540.87	данные отсутствуют	данные отсутствуют
387	400964.99	1286491.79	данные отсутствуют	данные отсутствуют
388	400980.25	1286427.98	данные отсутствуют	данные отсутствуют
389	400991.92	1286391.88	данные отсутствуют	данные отсутствуют
390	401215.8	1285806.46	данные отсутствуют	данные отсутствуют

Государственный регистратор		ФГИС ЕГРН
полное наименование должности	подпись	инициалы, фамилия

М.П.

Выписка из Единого государственного реестра недвижимости об объекте недвижимости
Описание местоположения земельного участка

Земельный участок			
<small>(вид объекта недвижимости)</small>			
Лист № __ Раздела 3.2	Всего листов раздела 3.2 : __	Всего разделов: __	Всего листов выписки: __
29.01.2021.№ 99/2021/372773418			
Кадастровый номер:		47:20:000000:1(единое землепользование)	

Сведения о характерных точках границы земельного участка				
Система координат				
Зона №				
Номер точки	Координаты		Описание закрепления на местности	Средняя квадратическая погрешность определения координат характерных точек границ земельного участка, м
	X	Y		
1	2	3	4	5
391	401355.86	1285441.14	данные отсутствуют	данные отсутствуют
392	401413.42	1285412.88	данные отсутствуют	данные отсутствуют
393	401340.39	1285434.87	данные отсутствуют	данные отсутствуют
394	401333.55	1285435.11	данные отсутствуют	данные отсутствуют
395	401327.32	1285439.84	данные отсутствуют	данные отсутствуют
396	401423.89	1285312.28	данные отсутствуют	данные отсутствуют
397	401433.96	1285317.85	данные отсутствуют	данные отсутствуют
398	401432.56	1285326.45	данные отсутствуют	данные отсутствуют
399	401423.36	1285356.3	данные отсутствуют	данные отсутствуют
400	401401.12	1285391.85	данные отсутствуют	данные отсутствуют
401	401395.29	1285404.84	данные отсутствуют	данные отсутствуют
402	403576.73	1273187.72	данные отсутствуют	данные отсутствуют
403	403523.62	1273451.24	данные отсутствуют	данные отсутствуют
404	403524.43	1273550	данные отсутствуют	данные отсутствуют
405	403530.03	1273645.7	данные отсутствуют	данные отсутствуют

Государственный регистратор		ФГИС ЕГРН
полное наименование должности	подпись	инициалы, фамилия

М.П.

Выписка из Единого государственного реестра недвижимости об объекте недвижимости
Описание местоположения земельного участка

Земельный участок			
(вид объекта недвижимости)			
Лист № __ Раздела 3.2	Всего листов раздела 3.2 : __	Всего разделов: __	Всего листов выписки: __
29.01.2021.№ 99/2021/372773418			
Кадастровый номер:		47:20:000000:1(единое землепользование)	

Сведения о характерных точках границы земельного участка				
Система координат				
Зона №				
Номер точки	Координаты		Описание закрепления на местности	Средняя квадратическая погрешность определения координат характерных точек границ земельного участка, м
	X	Y		
1	2	3	4	5
406	403544.09	1273746.7	данные отсутствуют	данные отсутствуют
407	403611.96	1274143.3	данные отсутствуют	данные отсутствуют
408	403595.99	1274148.36	данные отсутствуют	данные отсутствуют
409	403616.85	1274245.91	данные отсутствуют	данные отсутствуют
410	403645.69	1274346.98	данные отсутствуют	данные отсутствуют
411	403684.83	1274484.17	данные отсутствуют	данные отсутствуют
412	403742.62	1274631.1	данные отсутствуют	данные отсутствуют
413	403805.29	1274765.43	данные отсутствуют	данные отсутствуют
414	403983.65	1275139.41	данные отсутствуют	данные отсутствуют
415	404045.97	1275256.02	данные отсутствуют	данные отсутствуют
416	404030.68	1275267.09	данные отсутствуют	данные отсутствуют
417	404000.5	1275212.66	данные отсутствуют	данные отсутствуют
418	403929.83	1275067.9	данные отсутствуют	данные отсутствуют
419	403844.56	1274889.92	данные отсутствуют	данные отсутствуют
420	403740.63	1274672.28	данные отсутствуют	данные отсутствуют

Государственный регистратор		ФГИС ЕГРН
полное наименование должности	подпись	инициалы, фамилия

М.П.

Выписка из Единого государственного реестра недвижимости об объекте недвижимости
Описание местоположения земельного участка

Земельный участок			
<small>(вид объекта недвижимости)</small>			
Лист № __ Раздела 3.2	Всего листов раздела 3.2 : __	Всего разделов: __	Всего листов выписки: __
29.01.2021.№ 99/2021/372773418			
Кадастровый номер:		47:20:000000:1(единое землепользование)	

Сведения о характерных точках границы земельного участка				
Система координат				
Зона №				
Номер точки	Координаты		Описание закрепления на местности	Средняя квадратическая погрешность определения координат характерных точек границ земельного участка, м
	X	Y		
1	2	3	4	5
421	403717.42	1274619.52	данные отсутствуют	данные отсутствуют
422	403679.1	1274521.73	данные отсутствуют	данные отсутствуют
423	403648.57	1274430.63	данные отсутствуют	данные отсутствуют
424	403636.97	1274391.68	данные отсутствуют	данные отсутствуют
425	403611.89	1274294.53	данные отсутствуют	данные отсутствуют
426	403599.73	1274237.66	данные отсутствуют	данные отсутствуют
427	403510.33	1273742.71	данные отсутствуют	данные отсутствуют
428	403504.92	1273704.52	данные отсутствуют	данные отсутствуют
429	403500.24	1273651.32	данные отсутствуют	данные отсутствуют
430	403498.05	1273604.45	данные отсутствуют	данные отсутствуют
431	403498.81	1273543.73	данные отсутствуют	данные отсутствуют
432	403501.41	1273503.79	данные отсутствуют	данные отсутствуют
433	403508.17	1273444.06	данные отсутствуют	данные отсутствуют
434	403536.36	1273244.03	данные отсутствуют	данные отсутствуют
435	403598.82	1272799.91	данные отсутствуют	данные отсутствуют

Государственный регистратор		ФГИС ЕГРН
полное наименование должности	подпись	инициалы, фамилия

М.П.

Выписка из Единого государственного реестра недвижимости об объекте недвижимости
Описание местоположения земельного участка

Земельный участок			
<small>(вид объекта недвижимости)</small>			
Лист № __ Раздела 3.2	Всего листов раздела 3.2 : __	Всего разделов: __	Всего листов выписки: __
29.01.2021.№ 99/2021/372773418			
Кадастровый номер:		47:20:000000:1(единое землепользование)	

Сведения о характерных точках границы земельного участка				
Система координат				
Зона №				
Номер точки	Координаты		Описание закрепления на местности	Средняя квадратическая погрешность определения координат характерных точек границ земельного участка, м
	X	Y		
1	2	3	4	5
436	403628.68	1272807.01	данные отсутствуют	данные отсутствуют
437	393569.77	1293753.89	данные отсутствуют	данные отсутствуют
438	393585.28	1293781.2	данные отсутствуют	данные отсутствуют
439	393451.96	1293797.86	данные отсутствуют	данные отсутствуют
440	393452.16	1293800.84	данные отсутствуют	данные отсутствуют
441	393427.15	1293803.99	данные отсутствуют	данные отсутствуют
442	393253.02	1293825.94	данные отсутствуют	данные отсутствуют
443	393252.59	1293823.02	данные отсутствуют	данные отсутствуют
444	393075.71	1293864.99	данные отсутствуют	данные отсутствуют
445	392985.19	1293886.35	данные отсутствуют	данные отсутствуют
446	392986.61	1293888.99	данные отсутствуют	данные отсутствуют
447	392838.76	1293981.03	данные отсутствуют	данные отсутствуют
448	392833.25	1293972.68	данные отсутствуют	данные отсутствуют
449	392666.77	1294090.8	данные отсутствуют	данные отсутствуют
450	392670.57	1294096.66	данные отсутствуют	данные отсутствуют

Государственный регистратор		ФГИС ЕГРН
полное наименование должности	подпись	инициалы, фамилия

М.П.

Выписка из Единого государственного реестра недвижимости об объекте недвижимости
Описание местоположения земельного участка

Земельный участок			
(вид объекта недвижимости)			
Лист № __ Раздела 3.2	Всего листов раздела 3.2 : __	Всего разделов: __	Всего листов выписки: __
29.01.2021.№ 99/2021/372773418			
Кадастровый номер:		47:20:000000:1(единое землепользование)	

Сведения о характерных точках границы земельного участка				
Система координат				
Зона №				
Номер точки	Координаты		Описание закрепления на местности	Средняя квадратическая погрешность определения координат характерных точек границ земельного участка, м
	X	Y		
1	2	3	4	5
451	392385.92	1294298.31	данные отсутствуют	данные отсутствуют
452	392407.45	1294332.3	данные отсутствуют	данные отсутствуют
453	392024.63	1294577.61	данные отсутствуют	данные отсутствуют
454	391649.86	1294817.76	данные отсутствуют	данные отсутствуют
455	391430.37	1294972.93	данные отсутствуют	данные отсутствуют
456	391402.66	1294992.52	данные отсутствуют	данные отсутствуют
457	391426.21	1295033.21	данные отсутствуют	данные отсутствуют
458	391271.7	1295142.96	данные отсутствуют	данные отсутствуют
459	390655.63	1295550.31	данные отсутствуют	данные отсутствуют
460	390612.6	1295484.62	данные отсутствуют	данные отсутствуют
461	390640.63	1295472.17	данные отсутствуют	данные отсутствуют
462	390751.89	1295407.36	данные отсутствуют	данные отсутствуют
463	390813.77	1295367.39	данные отсутствуют	данные отсутствуют
464	391793.53	1294673.55	данные отсутствуют	данные отсутствуют
465	391872.71	1294612.38	данные отсутствуют	данные отсутствуют

Государственный регистратор		ФГИС ЕГРН
полное наименование должности	подпись	инициалы, фамилия

М.П.

Выписка из Единого государственного реестра недвижимости об объекте недвижимости
Описание местоположения земельного участка

Земельный участок			
<small>(вид объекта недвижимости)</small>			
Лист № __ Раздела 3.2	Всего листов раздела 3.2 : __	Всего разделов: __	Всего листов выписки: __
29.01.2021.№ 99/2021/372773418			
Кадастровый номер:		47:20:000000:1(единое землепользование)	

Сведения о характерных точках границы земельного участка				
Система координат				
Зона №				
Номер точки	Координаты		Описание закрепления на местности	Средняя квадратическая погрешность определения координат характерных точек границ земельного участка, м
	X	Y		
1	2	3	4	5
466	391956.61	1294558.27	данные отсутствуют	данные отсутствуют
467	392643.94	1294071.78	данные отсутствуют	данные отсутствуют
468	392885.69	1293901.27	данные отсутствуют	данные отсутствуют
469	392940.72	1293868.6	данные отсутствуют	данные отсутствуют
470	392987.14	1293846.36	данные отсутствуют	данные отсутствуют
471	393032.29	1293828.74	данные отсутствуют	данные отсутствуют
472	393079.22	1293814.66	данные отсутствуют	данные отсутствуют
473	393129.02	1293803.85	данные отсутствуют	данные отсутствуют
474	393212.63	1293792.05	данные отсутствуют	данные отсутствуют
475	390395.67	1295561.91	данные отсутствуют	данные отсутствуют
476	390470.1	1295540.91	данные отсутствуют	данные отсутствуют
477	390547.87	1295513.36	данные отсутствуют	данные отсутствуют
478	390617.48	1295571.84	данные отсутствуют	данные отсутствуют
479	390595.46	1295523.63	данные отсутствуют	данные отсутствуют
480	390462.16	1295573.5	данные отсутствуют	данные отсутствуют

Государственный регистратор		ФГИС ЕГРН
полное наименование должности	подпись	инициалы, фамилия

М.П.

Выписка из Единого государственного реестра недвижимости об объекте недвижимости
Описание местоположения земельного участка

Земельный участок			
<small>(вид объекта недвижимости)</small>			
Лист № __ Раздела 3.2	Всего листов раздела 3.2 : __	Всего разделов: __	Всего листов выписки: __
29.01.2021.№ 99/2021/372773418			
Кадастровый номер:		47:20:000000:1(единое землепользование)	

Сведения о характерных точках границы земельного участка				
Система координат				
Зона №				
Номер точки	Координаты		Описание закрепления на местности	Средняя квадратическая погрешность определения координат характерных точек границ земельного участка, м
	X	Y		
1	2	3	4	5
481	390362.64	1295604.44	данные отсутствуют	данные отсутствуют
482	390263.76	1295622.69	данные отсутствуют	данные отсутствуют
483	390174.95	1295635.66	данные отсутствуют	данные отсутствуют
484	389740	1295700.5	данные отсутствуют	данные отсутствуют
485	388679.72	1295859.35	данные отсутствуют	данные отсутствуют
486	388326.72	1295916.74	данные отсутствуют	данные отсутствуют
487	388326.23	1295912.36	данные отсутствуют	данные отсутствуют
488	387511.51	1296035.91	данные отсутствуют	данные отсутствуют
489	387511.96	1296039.27	данные отсутствуют	данные отсутствуют
490	387512.04	1296039.88	данные отсутствуют	данные отсутствуют
491	387289.19	1296073.43	данные отсутствуют	данные отсутствуют
492	387288.65	1296069.46	данные отсутствуют	данные отсутствуют
493	386931.27	1296123.74	данные отсутствуют	данные отсутствуют
494	386763.58	1296149.2	данные отсутствуют	данные отсутствуют
495	386764.12	1296153.16	данные отсутствуют	данные отсутствуют

Государственный регистратор		ФГИС ЕГРН
полное наименование должности	подпись	инициалы, фамилия

М.П.

Выписка из Единого государственного реестра недвижимости об объекте недвижимости
Описание местоположения земельного участка

Земельный участок			
<small>(вид объекта недвижимости)</small>			
Лист № __ Раздела 3.2	Всего листов раздела 3.2 : __	Всего разделов: __	Всего листов выписки: __
29.01.2021.№ 99/2021/372773418			
Кадастровый номер:		47:20:000000:1(единое землепользование)	

Сведения о характерных точках границы земельного участка				
Система координат				
Зона №				
Номер точки	Координаты		Описание закрепления на местности	Средняя квадратическая погрешность определения координат характерных точек границ земельного участка, м
	X	Y		
1	2	3	4	5
496	386549.66	1296185.94	данные отсутствуют	данные отсутствуют
497	386549.12	1296181.98	данные отсутствуют	данные отсутствуют
498	386035.55	1296260.32	данные отсутствуют	данные отсутствуют
499	385821.24	1296293.02	данные отсутствуют	данные отсутствуют
500	385821.78	1296296.98	данные отсутствуют	данные отсутствуют
501	385714.34	1296313.92	данные отсутствуют	данные отсутствуют
502	385720.58	1296360.74	данные отсутствуют	данные отсутствуют
503	385430.1	1296400.32	данные отсутствуют	данные отсутствуют
504	385398.57	1296403.2	данные отсутствуют	данные отсутствуют
505	385376.87	1296393.33	данные отсутствуют	данные отсутствуют
506	385352.22	1296390.99	данные отсутствуют	данные отсутствуют
507	384678.94	1296476.23	данные отсутствуют	данные отсутствуют
508	384551.71	1296498.22	данные отсутствуют	данные отсутствуют
509	384413.25	1296521.2	данные отсутствуют	данные отсутствуют
510	384418.82	1296482.67	данные отсутствуют	данные отсутствуют

Государственный регистратор		ФГИС ЕГРН
полное наименование должности	подпись	инициалы, фамилия

М.П.

Выписка из Единого государственного реестра недвижимости об объекте недвижимости
Описание местоположения земельного участка

Земельный участок			
<small>(вид объекта недвижимости)</small>			
Лист № __ Раздела 3.2	Всего листов раздела 3.2 : __	Всего разделов: __	Всего листов выписки: __
29.01.2021.№ 99/2021/372773418			
Кадастровый номер:		47:20:0000000:1(единое землепользование)	

Сведения о характерных точках границы земельного участка				
Система координат				
Зона №				
Номер точки	Координаты		Описание закрепления на местности	Средняя квадратическая погрешность определения координат характерных точек границ земельного участка, м
	X	Y		
1	2	3	4	5
511	384404.22	1296482.64	данные отсутствуют	данные отсутствуют
512	384398.66	1296523.5	данные отсутствуют	данные отсутствуют
513	384355.06	1296527.68	данные отсутствуют	данные отсутствуют
514	384313.94	1296530.57	данные отсутствуют	данные отсутствуют
515	384303.51	1296531.3	данные отсутствуют	данные отсутствуют
516	384275.21	1296532.13	данные отсутствуют	данные отсутствуют
517	384260.61	1296534.02	данные отсутствуют	данные отсутствуют
518	384195.19	1296542.5	данные отсутствуют	данные отсутствуют
519	384151.71	1296549.51	данные отсутствуют	данные отсутствуют
520	384134.84	1296552.13	данные отсутствуют	данные отсутствуют
521	384031.13	1296568.26	данные отсутствуют	данные отсутствуют
522	383856.85	1296595.35	данные отсутствуют	данные отсутствуют
523	383789.75	1296605.78	данные отсутствуют	данные отсутствуют
524	383569.15	1296640.08	данные отсутствуют	данные отсутствуют
525	383563.97	1296640.88	данные отсутствуют	данные отсутствуют

Государственный регистратор		ФГИС ЕГРН
полное наименование должности	подпись	инициалы, фамилия

М.П.

Выписка из Единого государственного реестра недвижимости об объекте недвижимости
Описание местоположения земельного участка

Земельный участок			
<small>(вид объекта недвижимости)</small>			
Лист № __ Раздела 3.2	Всего листов раздела 3.2 : __	Всего разделов: __	Всего листов выписки: __
29.01.2021.№ 99/2021/372773418			
Кадастровый номер:		47:20:000000:1(единое землепользование)	

Сведения о характерных точках границы земельного участка				
Система координат				
Зона №				
Номер точки	Координаты		Описание закрепления на местности	Средняя квадратическая погрешность определения координат характерных точек границ земельного участка, м
	X	Y		
1	2	3	4	5
526	383442.05	1296659.84	данные отсутствуют	данные отсутствуют
527	383332.54	1296676.83	данные отсутствуют	данные отсутствуют
528	383298.22	1296654.08	данные отсутствуют	данные отсутствуют
529	383282.91	1296658.26	данные отсутствуют	данные отсутствуют
530	383313.99	1296679.15	данные отсутствуют	данные отсутствуют
531	382769.26	1296760.71	данные отсутствуют	данные отсутствуют
532	382668.56	1296780.35	данные отсутствуют	данные отсутствуют
533	382579.68	1296803.15	данные отсутствуют	данные отсутствуют
534	381956.3	1296992.82	данные отсутствуют	данные отсутствуют
535	381609.68	1297098.61	данные отсутствуют	данные отсутствуют
536	381375.7	1297166.95	данные отсутствуют	данные отсутствуют
537	381344.98	1297175.92	данные отсутствуют	данные отсутствуют
538	381247.09	1297198.73	данные отсутствуют	данные отсутствуют
539	381214.62	1297203.57	данные отсутствуют	данные отсутствуют
540	381075.82	1297228.98	данные отсутствуют	данные отсутствуют

Государственный регистратор		ФГИС ЕГРН
полное наименование должности	подпись	инициалы, фамилия

М.П.

Выписка из Единого государственного реестра недвижимости об объекте недвижимости
Описание местоположения земельного участка

Земельный участок			
<small>(вид объекта недвижимости)</small>			
Лист № __ Раздела 3.2	Всего листов раздела 3.2 : __	Всего разделов: __	Всего листов выписки: __
29.01.2021.№ 99/2021/372773418			
Кадастровый номер:		47:20:000000:1(единое землепользование)	

Сведения о характерных точках границы земельного участка				
Система координат				
Зона №				
Номер точки	Координаты		Описание закрепления на местности	Средняя квадратическая погрешность определения координат характерных точек границ земельного участка, м
	X	Y		
1	2	3	4	5
541	381077.37	1297237.27	данные отсутствуют	данные отсутствуют
542	381217.73	1297211.35	данные отсутствуют	данные отсутствуют
543	381078.92	1297253.86	данные отсутствуют	данные отсутствуют
544	381013.24	1297274.66	данные отсутствуют	данные отсутствуют
545	380946.42	1297300.06	данные отсутствуют	данные отсутствуют
546	380935.26	1297303.03	данные отсутствуют	данные отсутствуют
547	380795.01	1297340.42	данные отсутствуют	данные отсутствуют
548	380782.04	1297339.49	данные отсутствуют	данные отсутствуют
549	380777.41	1297329.61	данные отсутствуют	данные отсутствуют
550	380771.69	1297331.1	данные отсутствуют	данные отсутствуют
551	380768.04	1297320.36	данные отсутствуют	данные отсутствуют
552	380950.17	1297264.56	данные отсутствуют	данные отсутствуют
553	380997.86	1297249.91	данные отсутствуют	данные отсутствуют
554	381018.1	1297243.75	данные отсутствуют	данные отсутствуют
555	381153.12	1297202.69	данные отсутствуют	данные отсутствуют

Государственный регистратор		ФГИС ЕГРН
полное наименование должности	подпись	инициалы, фамилия

М.П.

Выписка из Единого государственного реестра недвижимости об объекте недвижимости
Описание местоположения земельного участка

Земельный участок			
<small>(вид объекта недвижимости)</small>			
Лист № __ Раздела 3.2	Всего листов раздела 3.2 : __	Всего разделов: __	Всего листов выписки: __
29.01.2021.№ 99/2021/372773418			
Кадастровый номер:		47:20:000000:1(единое землепользование)	

Сведения о характерных точках границы земельного участка				
Система координат				
Зона №				
Номер точки	Координаты		Описание закрепления на местности	Средняя квадратическая погрешность определения координат характерных точек границ земельного участка, м
	X	Y		
1	2	3	4	5
556	381353.83	1297141.22	данные отсутствуют	данные отсутствуют
557	381757.95	1297017.62	данные отсутствуют	данные отсутствуют
558	382115.83	1296908.59	данные отсутствуют	данные отсутствуют
559	382369.02	1296831.39	данные отсутствуют	данные отсутствуют
560	382570.67	1296770.36	данные отсутствуют	данные отсутствуют
561	382672.72	1296744.91	данные отсутствуют	данные отсутствуют
562	382722.63	1296734.59	данные отсутствуют	данные отсутствуют
563	382825.45	1296717.25	данные отсутствуют	данные отсутствуют
564	383241.95	1296653.82	данные отсутствуют	данные отсутствуют
565	383553.15	1296606.29	данные отсутствуют	данные отсутствуют
566	383864.05	1296558.57	данные отсутствуют	данные отсутствуют
567	384115.45	1296520	данные отсутствуют	данные отсутствуют
568	384410.4	1296474.89	данные отсутствуют	данные отсутствуют
569	384857.88	1296406.21	данные отсутствуют	данные отсутствуют
570	385115.35	1296366.78	данные отсутствуют	данные отсутствуют

Государственный регистратор		ФГИС ЕГРН
полное наименование должности	подпись	инициалы, фамилия

М.П.

Выписка из Единого государственного реестра недвижимости об объекте недвижимости
Описание местоположения земельного участка

Земельный участок			
<small>(вид объекта недвижимости)</small>			
Лист № __ Раздела 3.2	Всего листов раздела 3.2 : __	Всего разделов: __	Всего листов выписки: __
29.01.2021.№ 99/2021/372773418			
Кадастровый номер:		47:20:000000:1(единое землепользование)	

Сведения о характерных точках границы земельного участка				
Система координат				
Зона №				
Номер точки	Координаты		Описание закрепления на местности	Средняя квадратическая погрешность определения координат характерных точек границ земельного участка, м
	X	Y		
1	2	3	4	5
571	385480.67	1296310.35	данные отсутствуют	данные отсутствуют
572	386059.12	1296222.12	данные отсутствуют	данные отсутствуют
573	386367.45	1296175.17	данные отсутствуют	данные отсутствуют
574	386983.49	1296081.52	данные отсутствуют	данные отсутствуют
575	387455.26	1296010.07	данные отсутствуют	данные отсутствуют
576	387720.75	1295969.4	данные отсутствуют	данные отсутствуют
577	388005.96	1295927.45	данные отсутствуют	данные отсутствуют
578	388209.14	1295895.87	данные отсутствуют	данные отсутствуют
579	388435.37	1295861.97	данные отсутствуют	данные отсутствуют
580	388674.59	1295824.91	данные отсутствуют	данные отсутствуют
581	389068.31	1295765.76	данные отсутствуют	данные отсутствуют
582	390257.37	1295588.58	данные отсутствуют	данные отсутствуют
583	390318.16	1295578.59	данные отсутствуют	данные отсутствуют
584	375415.6	1295603.52	данные отсутствуют	данные отсутствуют
585	375419.13	1295603.21	данные отсутствуют	данные отсутствуют

Государственный регистратор		ФГИС ЕГРН
полное наименование должности	подпись	инициалы, фамилия

М.П.

Выписка из Единого государственного реестра недвижимости об объекте недвижимости
Описание местоположения земельного участка

Земельный участок			
(вид объекта недвижимости)			
Лист № __ Раздела 3.2	Всего листов раздела 3.2 : __	Всего разделов: __	Всего листов выписки: __
29.01.2021.№ 99/2021/372773418			
Кадастровый номер:		47:20:000000:1(единое землепользование)	

Сведения о характерных точках границы земельного участка				
Система координат				
Зона №				
Номер точки	Координаты		Описание закрепления на местности	Средняя квадратическая погрешность определения координат характерных точек границ земельного участка, м
	X	Y		
1	2	3	4	5
586	375679.01	1299798.14	данные отсутствуют	данные отсутствуют
587	375652.5	1299808.71	данные отсутствуют	данные отсутствуют
588	375615.42	1299217.04	данные отсутствуют	данные отсутствуют
589	375553.36	1298219.48	данные отсутствуют	данные отсутствуют
590	375485.44	1297119.82	данные отсутствуют	данные отсутствуют
591	375423.43	1296121.66	данные отсутствуют	данные отсутствуют
592	375399.31	1295724.5	данные отсутствуют	данные отсутствуют
593	375390.38	1295624.22	данные отсутствуют	данные отсутствуют
594	375387.97	1295605.94	данные отсутствуют	данные отсутствуют
595	366470.41	1292584.32	данные отсутствуют	данные отсутствуют
596	366435.15	1292575.53	данные отсутствуют	данные отсутствуют
597	366391.99	1292570.78	данные отсутствуют	данные отсутствуют
598	366396.13	1292547.36	данные отсутствуют	данные отсутствуют
599	366388.47	1292546.32	данные отсутствуют	данные отсутствуют
600	366384.12	1292570.37	данные отсутствуют	данные отсутствуют

Государственный регистратор		ФГИС ЕГРН
полное наименование должности	подпись	инициалы, фамилия

М.П.

Выписка из Единого государственного реестра недвижимости об объекте недвижимости
Описание местоположения земельного участка

Земельный участок			
<small>(вид объекта недвижимости)</small>			
Лист № __ Раздела 3.2	Всего листов раздела 3.2 : __	Всего разделов: __	Всего листов выписки: __
29.01.2021.№ 99/2021/372773418			
Кадастровый номер:		47:20:000000:1(единое землепользование)	

Сведения о характерных точках границы земельного участка				
Система координат				
Зона №				
Номер точки	Координаты		Описание закрепления на местности	Средняя квадратическая погрешность определения координат характерных точек границ земельного участка, м
	X	Y		
1	2	3	4	5
601	366305	1292566.31	данные отсутствуют	данные отсутствуют
602	366272.09	1292680.74	данные отсутствуют	данные отсутствуют
603	366206.54	1292679.97	данные отсутствуют	данные отсутствуют
604	366229.9	1292574.42	данные отсутствуют	данные отсутствуют
605	366228.72	1292526.97	данные отсутствуют	данные отсутствуют
606	366117.14	1292529.08	данные отсутствуют	данные отсутствуют
607	366117.22	1292522.58	данные отсутствуют	данные отсутствуют
608	366110.41	1292509.95	данные отсутствуют	данные отсутствуют
609	366108.78	1292503.52	данные отсутствуют	данные отсутствуют
610	366111.04	1292501.26	данные отсутствуют	данные отсутствуют
611	366117.25	1292501.45	данные отсутствуют	данные отсутствуют
612	366119.09	1292491.94	данные отсутствуют	данные отсутствуют
613	366117.82	1292486.93	данные отсутствуют	данные отсутствуют
614	366112.36	1292477.76	данные отсутствуют	данные отсутствуют
615	366112.32	1292429.6	данные отсутствуют	данные отсутствуют

Государственный регистратор		ФГИС ЕГРН
полное наименование должности	подпись	инициалы, фамилия

М.П.

Выписка из Единого государственного реестра недвижимости об объекте недвижимости
Описание местоположения земельного участка

Земельный участок			
<small>(вид объекта недвижимости)</small>			
Лист № __ Раздела 3.2	Всего листов раздела 3.2 : __	Всего разделов: __	Всего листов выписки: __
29.01.2021.№ 99/2021/372773418			
Кадастровый номер:		47:20:000000:1(единое землепользование)	

Сведения о характерных точках границы земельного участка				
Система координат				
Зона №				
Номер точки	Координаты		Описание закрепления на местности	Средняя квадратическая погрешность определения координат характерных точек границ земельного участка, м
	X	Y		
1	2	3	4	5
616	366196.4	1292448.06	данные отсутствуют	данные отсутствуют
617	366304.52	1292458.32	данные отсутствуют	данные отсутствуют
618	366307.73	1292483.79	данные отсутствуют	данные отсутствуют
619	366396.51	1292492.57	данные отсутствуют	данные отсутствуют
620	366392.72	1292523.58	данные отсутствуют	данные отсутствуют
621	366400.02	1292524.53	данные отсутствуют	данные отсутствуют
622	366403.61	1292493.44	данные отсутствуют	данные отсутствуют
623	366443	1292503.79	данные отсутствуют	данные отсутствуют
624	366575.54	1292569.85	данные отсутствуют	данные отсутствуют
625	366595.75	1292579.92	данные отсутствуют	данные отсутствуют
626	366716.65	1292657.49	данные отсутствуют	данные отсутствуют
627	366864.69	1292749.09	данные отсутствуют	данные отсутствуют
628	366926.89	1292790.47	данные отсутствуют	данные отсутствуют
629	366917.75	1292806.82	данные отсутствуют	данные отсутствуют
630	367054.89	1292905.17	данные отсутствуют	данные отсутствуют

Государственный регистратор		ФГИС ЕГРН
полное наименование должности	подпись	инициалы, фамилия

М.П.

Выписка из Единого государственного реестра недвижимости об объекте недвижимости
Описание местоположения земельного участка

Земельный участок			
<small>(вид объекта недвижимости)</small>			
Лист № __ Раздела 3.2	Всего листов раздела 3.2 : __	Всего разделов: __	Всего листов выписки: __
29.01.2021.№ 99/2021/372773418			
Кадастровый номер:		47:20:000000:1(единое землепользование)	

Сведения о характерных точках границы земельного участка				
Система координат				
Зона №				
Номер точки	Координаты		Описание закрепления на местности	Средняя квадратическая погрешность определения координат характерных точек границ земельного участка, м
	X	Y		
1	2	3	4	5
631	367078.33	1292874.43	данные отсутствуют	данные отсутствуют
632	367376.79	1293115.15	данные отсутствуют	данные отсутствуют
633	367372.43	1293121.49	данные отсутствуют	данные отсутствуют
634	367527.69	1293247.46	данные отсутствуют	данные отсутствуют
635	368017.17	1293602.72	данные отсутствуют	данные отсутствуют
636	368465.4	1293928.63	данные отсутствуют	данные отсутствуют
637	369027.14	1294338.54	данные отсутствуют	данные отсутствуют
638	369173.24	1294445.71	данные отсутствуют	данные отсутствуют
639	369462.32	1294659.68	данные отсутствуют	данные отсутствуют
640	369779.71	1294891.68	данные отсутствуют	данные отсутствуют
641	370111.05	1295133.49	данные отсутствуют	данные отсутствуют
642	370413.79	1295353.6	данные отсутствуют	данные отсутствуют
643	370732.72	1295585.48	данные отсутствуют	данные отсутствуют
644	370983.62	1295769.79	данные отсутствуют	данные отсутствуют
645	371400.74	1296073.41	данные отсутствуют	данные отсутствуют

Государственный регистратор		ФГИС ЕГРН
полное наименование должности	подпись	инициалы, фамилия

М.П.

Выписка из Единого государственного реестра недвижимости об объекте недвижимости
Описание местоположения земельного участка

Земельный участок			
<small>(вид объекта недвижимости)</small>			
Лист № __ Раздела 3.2	Всего листов раздела 3.2 : __	Всего разделов: __	Всего листов выписки: __
29.01.2021.№ 99/2021/372773418			
Кадастровый номер:		47:20:000000:1(единое землепользование)	

Сведения о характерных точках границы земельного участка				
Система координат				
Зона №				
Номер точки	Координаты		Описание закрепления на местности	Средняя квадратическая погрешность определения координат характерных точек границ земельного участка, м
	X	Y		
1	2	3	4	5
646	371419.84	1296044.28	данные отсутствуют	данные отсутствуют
647	371747.32	1296277.02	данные отсутствуют	данные отсутствуют
648	371730.47	1296301.41	данные отсутствуют	данные отсутствуют
649	371967.26	1296483.89	данные отсутствуют	данные отсутствуют
650	372371.72	1296778.51	данные отсутствуют	данные отсутствуют
651	372622.22	1296960.04	данные отсутствуют	данные отсутствуют
652	373179.63	1297368.62	данные отсутствуют	данные отсутствуют
653	373392.77	1297532.11	данные отсутствуют	данные отсутствуют
654	373417.64	1297497.4	данные отсутствуют	данные отсутствуют
655	373709.3	1297705.54	данные отсутствуют	данные отсутствуют
656	373684.87	1297743.44	данные отсутствуют	данные отсутствуют
657	374000.38	1297968.19	данные отсутствуют	данные отсутствуют
658	374243.88	1298148.4	данные отсутствуют	данные отсутствуют
659	374643.46	1298443.36	данные отсутствуют	данные отсутствуют
660	374966.31	1298677.3	данные отсутствуют	данные отсутствуют

Государственный регистратор		ФГИС ЕГРН
полное наименование должности	подпись	инициалы, фамилия

М.П.

Выписка из Единого государственного реестра недвижимости об объекте недвижимости
Описание местоположения земельного участка

Земельный участок			
<small>(вид объекта недвижимости)</small>			
Лист № __ Раздела 3.2	Всего листов раздела 3.2 : __	Всего разделов: __	Всего листов выписки: __
29.01.2021.№ 99/2021/372773418			
Кадастровый номер:		47:20:000000:1(единое землепользование)	

Сведения о характерных точках границы земельного участка				
Система координат				
Зона №				
Номер точки	Координаты		Описание закрепления на местности	Средняя квадратическая погрешность определения координат характерных точек границ земельного участка, м
	X	Y		
1	2	3	4	5
661	375323.54	1298939.43	данные отсутствуют	данные отсутствуют
662	375450.36	1299037.68	данные отсутствуют	данные отсутствуют
663	375511.17	1299106.93	данные отсутствуют	данные отсутствуют
664	375540.07	1299148.63	данные отсутствуют	данные отсутствуют
665	375553.31	1299171.81	данные отсутствуют	данные отсутствуют
666	375576.11	1299222.08	данные отсутствуют	данные отсутствуют
667	375593.6	1299269.21	данные отсутствуют	данные отсутствуют
668	375542.89	1298420.14	данные отсутствуют	данные отсутствуют
669	375509.73	1297996.42	данные отсутствуют	данные отсутствуют
670	375505.19	1297923.22	данные отсутствуют	данные отсутствуют
671	375503.88	1297823.9	данные отсутствуют	данные отсутствуют
672	375474.23	1297423.07	данные отсутствуют	данные отсутствуют
673	375450	1297052.41	данные отсутствуют	данные отсутствуют
674	375408.88	1296423.32	данные отсутствуют	данные отсутствуют
675	375362.28	1295691.91	данные отсутствуют	данные отсутствуют

Государственный регистратор		ФГИС ЕГРН
полное наименование должности	подпись	инициалы, фамилия

М.П.

Выписка из Единого государственного реестра недвижимости об объекте недвижимости
Описание местоположения земельного участка

Земельный участок			
(вид объекта недвижимости)			
Лист № __ Раздела 3.2	Всего листов раздела 3.2 : __	Всего разделов: __	Всего листов выписки: __
29.01.2021.№ 99/2021/372773418			
Кадастровый номер:		47:20:000000:1(единое землепользование)	

Сведения о характерных точках границы земельного участка				
Система координат				
Зона №				
Номер точки	Координаты		Описание закрепления на местности	Средняя квадратическая погрешность определения координат характерных точек границ земельного участка, м
	X	Y		
1	2	3	4	5
676	375350.34	1295693.08	данные отсутствуют	данные отсутствуют
677	375338.43	1295610.26	данные отсутствуют	данные отсутствуют
678	375623.25	1299820.22	данные отсутствуют	данные отсутствуют
679	375602.42	1299664.62	данные отсутствуют	данные отсутствуют
680	375585.07	1299431.16	данные отсутствуют	данные отсутствуют
681	375556.9	1299307.66	данные отсутствуют	данные отсутствуют
682	375504.63	1299199.4	данные отсутствуют	данные отсутствуют
683	375477.58	1299154.52	данные отсутствуют	данные отсутствуют
684	375425.66	1299077.27	данные отсутствуют	данные отсутствуют
685	375019.81	1298773.66	данные отсутствуют	данные отсутствуют
686	374714.32	1298550.75	данные отсутствуют	данные отсутствуют
687	374317.39	1298260.67	данные отсутствуют	данные отсутствуют
688	373983.44	1298013.64	данные отсутствуют	данные отсутствуют
689	373590.21	1297727.52	данные отсутствуют	данные отсутствуют
690	373560.06	1297771.08	данные отсутствуют	данные отсутствуют

Государственный регистратор		ФГИС ЕГРН
полное наименование должности	подпись	инициалы, фамилия

М.П.

Выписка из Единого государственного реестра недвижимости об объекте недвижимости
Описание местоположения земельного участка

Земельный участок			
<small>(вид объекта недвижимости)</small>			
Лист № __ Раздела 3.2	Всего листов раздела 3.2 : __	Всего разделов: __	Всего листов выписки: __
29.01.2021.№ 99/2021/372773418			
Кадастровый номер:		47:20:000000:1(единое землепользование)	

Сведения о характерных точках границы земельного участка				
Система координат				
Зона №				
Номер точки	Координаты		Описание закрепления на местности	Средняя квадратическая погрешность определения координат характерных точек границ земельного участка, м
	X	Y		
1	2	3	4	5
691	373343.92	1297600.92	данные отсутствуют	данные отсутствуют
692	373360.78	1297575.85	данные отсутствуют	данные отсутствуют
693	373159.54	1297409.08	данные отсутствуют	данные отсутствуют
694	373003.46	1297297.98	данные отсутствуют	данные отсутствуют
695	372598.17	1297002.56	данные отсутствуют	данные отсутствуют
696	372127.51	1296655.66	данные отсутствуют	данные отсутствуют
697	371942.83	1296519.86	данные отсутствуют	данные отсутствуют
698	371695.84	1296344.62	данные отсутствуют	данные отсутствуют
699	371676.09	1296371.8	данные отсутствуют	данные отсутствуют
700	371507.2	1296267.16	данные отсутствуют	данные отсутствуют
701	371438.64	1296322.69	данные отсутствуют	данные отсутствуют
702	371355.99	1296137.75	данные отсутствуют	данные отсутствуют
703	371373.98	1296112.81	данные отсутствуют	данные отсутствуют
704	371055.01	1295869.11	данные отсутствуют	данные отсутствуют
705	370703.5	1295613.32	данные отсутствуют	данные отсутствуют

Государственный регистратор		ФГИС ЕГРН
полное наименование должности	подпись	инициалы, фамилия

М.П.

Выписка из Единого государственного реестра недвижимости об объекте недвижимости
Описание местоположения земельного участка

Земельный участок			
<small>(вид объекта недвижимости)</small>			
Лист № __ Раздела 3.2	Всего листов раздела 3.2 : __	Всего разделов: __	Всего листов выписки: __
29.01.2021.№ 99/2021/372773418			
Кадастровый номер:		47:20:000000:1(единое землепользование)	

Сведения о характерных точках границы земельного участка				
Система координат				
Зона №				
Номер точки	Координаты		Описание закрепления на местности	Средняя квадратическая погрешность определения координат характерных точек границ земельного участка, м
	X	Y		
1	2	3	4	5
706	370416.19	1295403.03	данные отсутствуют	данные отсутствуют
707	369930.73	1295045.79	данные отсутствуют	данные отсутствуют
708	369434.34	1294687.57	данные отсутствуют	данные отсутствуют
709	369132.15	1294473.47	данные отсутствуют	данные отсутствуют
710	368457.27	1293982.41	данные отсутствуют	данные отсутствуют
711	367850.08	1293538.94	данные отсутствуют	данные отсутствуют
712	367337.62	1293170.58	данные отсутствуют	данные отсутствуют
713	367332.05	1293179.26	данные отсутствуют	данные отсутствуют
714	366735.08	1292739.04	данные отсутствуют	данные отсутствуют
715	366670.17	1292687.15	данные отсутствуют	данные отсутствуют
716	366607.23	1292645.38	данные отсутствуют	данные отсутствуют
717	366572.22	1292625.51	данные отсутствуют	данные отсутствуют
718	366542.63	1292612	данные отсутствуют	данные отсутствуют
719	366523.66	1292603.35	данные отсутствуют	данные отсутствуют
720	363369.23	1291330.08	данные отсутствуют	данные отсутствуют

Государственный регистратор		ФГИС ЕГРН
полное наименование должности	подпись	инициалы, фамилия

М.П.

Выписка из Единого государственного реестра недвижимости об объекте недвижимости
Описание местоположения земельного участка

Земельный участок			
(вид объекта недвижимости)			
Лист № __ Раздела 3.2	Всего листов раздела 3.2 : __	Всего разделов: __	Всего листов выписки: __
29.01.2021.№ 99/2021/372773418			
Кадастровый номер:		47:20:000000:1(единое землепользование)	

Сведения о характерных точках границы земельного участка				
Система координат				
Зона №				
Номер точки	Координаты		Описание закрепления на местности	Средняя квадратическая погрешность определения координат характерных точек границ земельного участка, м
	X	Y		
1	2	3	4	5
721	363274.76	1291154.98	данные отсутствуют	данные отсутствуют
722	362362.17	1289594.51	данные отсутствуют	данные отсутствуют
723	362079.06	1289108.2	данные отсутствуют	данные отсутствуют
724	361398.14	1287950.84	данные отсутствуют	данные отсутствуют
725	361070.34	1287391.82	данные отсутствуют	данные отсутствуют
726	360464.26	1286345.5	данные отсутствуют	данные отсутствуют
727	360253.05	1285992.12	данные отсутствуют	данные отсутствуют
728	359839.96	1285279.47	данные отсутствуют	данные отсутствуют
729	359256.87	1284283.4	данные отсутствуют	данные отсутствуют
730	359219.61	1284219.61	данные отсутствуют	данные отсутствуют
731	359149.62	1284111.35	данные отсутствуют	данные отсутствуют
732	359170.05	1284110.62	данные отсутствуют	данные отсутствуют
733	359164.86	1284100.56	данные отсутствуют	данные отсутствуют
734	359143.56	1284100.4	данные отсутствуют	данные отсутствуют
735	358877.58	1283642.28	данные отсутствуют	данные отсутствуют

Государственный регистратор		ФГИС ЕГРН
полное наименование должности	подпись	инициалы, фамилия

М.П.

Выписка из Единого государственного реестра недвижимости об объекте недвижимости
Описание местоположения земельного участка

Земельный участок			
<small>(вид объекта недвижимости)</small>			
Лист № __ Раздела 3.2	Всего листов раздела 3.2 : __	Всего разделов: __	Всего листов выписки: __
29.01.2021.№ 99/2021/372773418			
Кадастровый номер:		47:20:0000000:1(единое землепользование)	

Сведения о характерных точках границы земельного участка				
Система координат				
Зона №				
Номер точки	Координаты		Описание закрепления на местности	Средняя квадратическая погрешность определения координат характерных точек границ земельного участка, м
	X	Y		
1	2	3	4	5
736	358882.73	1283596.57	данные отсутствуют	данные отсутствуют
737	361276.27	1287692.28	данные отсутствуют	данные отсутствуют
738	362387.15	1289596.24	данные отсутствуют	данные отсутствуют
739	362412.91	1289598.62	данные отсутствуют	данные отсутствуют
740	362808.63	1290273.79	данные отсутствуют	данные отсутствуют
741	362927.6	1290477.82	данные отсутствуют	данные отсутствуют
742	363309.42	1291133.09	данные отсутствуют	данные отсутствуют
743	363405.96	1291311.72	данные отсутствуют	данные отсутствуют
744	363462.94	1291388.47	данные отсутствуют	данные отсутствуют
745	363475.78	1291412.94	данные отсутствуют	данные отсутствуют
746	363492.54	1291446.13	данные отсутствуют	данные отсутствуют
747	363624.47	1291675.58	данные отсутствуют	данные отсутствуют
748	363640.69	1291698.18	данные отсутствуют	данные отсутствуют
749	363703.49	1291775.99	данные отсутствуют	данные отсутствуют
750	363812.27	1291901.46	данные отсутствуют	данные отсутствуют

Государственный регистратор		ФГИС ЕГРН
полное наименование должности	подпись	инициалы, фамилия

М.П.

Выписка из Единого государственного реестра недвижимости об объекте недвижимости
Описание местоположения земельного участка

Земельный участок			
<small>(вид объекта недвижимости)</small>			
Лист № __ Раздела 3.2	Всего листов раздела 3.2 : __	Всего разделов: __	Всего листов выписки: __
29.01.2021.№ 99/2021/372773418			
Кадастровый номер:		47:20:000000:1(единое землепользование)	

Сведения о характерных точках границы земельного участка				
Система координат				
Зона №				
Номер точки	Координаты		Описание закрепления на местности	Средняя квадратическая погрешность определения координат характерных точек границ земельного участка, м
	X	Y		
1	2	3	4	5
751	363904.5	1291988.18	данные отсутствуют	данные отсутствуют
752	364015.01	1292077.82	данные отсутствуют	данные отсутствуют
753	364348.87	1292291.14	данные отсутствуют	данные отсутствуют
754	364489.46	1292360.72	данные отсутствуют	данные отсутствуют
755	364621.54	1292410.07	данные отсутствуют	данные отсутствуют
756	364737.31	1292447.04	данные отсутствуют	данные отсутствуют
757	364876.21	1292477.15	данные отсутствуют	данные отсутствуют
758	365056.37	1292505.08	данные отсутствуют	данные отсутствуют
759	365415.37	1292518.55	данные отсутствуют	данные отсутствуют
760	365603.13	1292503.01	данные отсутствуют	данные отсутствуют
761	365930.08	1292480.39	данные отсутствуют	данные отсутствуют
762	365927.18	1292449.03	данные отсутствуют	данные отсутствуют
763	366025.63	1292410.58	данные отсутствуют	данные отсутствуют
764	366050.6	1292416.06	данные отсутствуют	данные отсутствуют
765	366057.01	1292524.92	данные отсутствуют	данные отсутствуют

Государственный регистратор		ФГИС ЕГРН
полное наименование должности	подпись	инициалы, фамилия

М.П.

Выписка из Единого государственного реестра недвижимости об объекте недвижимости
Описание местоположения земельного участка

Земельный участок			
(вид объекта недвижимости)			
Лист № __ Раздела 3.2	Всего листов раздела 3.2 : __	Всего разделов: __	Всего листов выписки: __
29.01.2021.№ 99/2021/372773418			
Кадастровый номер:		47:20:000000:1(единое землепользование)	

Сведения о характерных точках границы земельного участка				
Система координат				
Зона №				
Номер точки	Координаты		Описание закрепления на местности	Средняя квадратическая погрешность определения координат характерных точек границ земельного участка, м
	X	Y		
1	2	3	4	5
766	366056.99	1292529.85	данные отсутствуют	данные отсутствуют
767	366049.24	1292616	данные отсутствуют	данные отсутствуют
768	366050.12	1292660.75	данные отсутствуют	данные отсутствуют
769	366030.11	1292614.38	данные отсутствуют	данные отсутствуют
770	365957.99	1292606.47	данные отсутствуют	данные отсутствуют
771	365935.2	1292563.94	данные отсутствуют	данные отсутствуют
772	365415.55	1292566.92	данные отсутствуют	данные отсутствуют
773	365227.99	1292562.85	данные отсутствуют	данные отсутствуют
774	365110.08	1292556.94	данные отсутствуют	данные отсутствуют
775	365003.44	1292547.48	данные отсутствуют	данные отсутствуют
776	364859.32	1292520.36	данные отсутствуют	данные отсутствуют
777	364738.14	1292493.99	данные отсутствуют	данные отсутствуют
778	364620.35	1292463.75	данные отсутствуют	данные отсутствуют
779	364503.84	1292419.83	данные отсутствуют	данные отсутствуют
780	364391.87	1292374.89	данные отсутствуют	данные отсутствуют

Государственный регистратор		ФГИС ЕГРН
полное наименование должности	подпись	инициалы, фамилия

М.П.

Выписка из Единого государственного реестра недвижимости об объекте недвижимости
Описание местоположения земельного участка

Земельный участок			
<small>(вид объекта недвижимости)</small>			
Лист № __ Раздела 3.2	Всего листов раздела 3.2 : __	Всего разделов: __	Всего листов выписки: __
29.01.2021.№ 99/2021/372773418			
Кадастровый номер:		47:20:000000:1(единое землепользование)	

Сведения о характерных точках границы земельного участка				
Система координат				
Зона №				
Номер точки	Координаты		Описание закрепления на местности	Средняя квадратическая погрешность определения координат характерных точек границ земельного участка, м
	X	Y		
1	2	3	4	5
781	364248.55	1292301.71	данные отсутствуют	данные отсутствуют
782	364180.98	1292261.92	данные отсутствуют	данные отсутствуют
783	364102.41	1292209.65	данные отсутствуют	данные отсутствуют
784	364003.21	1292133.59	данные отсутствуют	данные отсутствуют
785	363877.85	1292025.79	данные отсутствуют	данные отсутствуют
786	363753.62	1291899.37	данные отсутствуют	данные отсутствуют
787	363648.63	1291775.44	данные отсутствуют	данные отсутствуют
788	363541.81	1291629.53	данные отсутствуют	данные отсутствуют
789	363437.01	1291441.45	данные отсутствуют	данные отсутствуют
790	373554.56	1285082.66	данные отсутствуют	данные отсутствуют
791	373531.48	1285155.77	данные отсутствуют	данные отсутствуют
792	373472.13	1285350.99	данные отсутствуют	данные отсутствуют
793	373466.12	1285370.46	данные отсутствуют	данные отсутствуют
794	373468.94	1285371.22	данные отсутствуют	данные отсутствуют
795	373470.23	1285366.24	данные отсутствуют	данные отсутствуют

Государственный регистратор		ФГИС ЕГРН
полное наименование должности	подпись	инициалы, фамилия

М.П.

Выписка из Единого государственного реестра недвижимости об объекте недвижимости
Описание местоположения земельного участка

Земельный участок			
<small>(вид объекта недвижимости)</small>			
Лист № __ Раздела 3.2	Всего листов раздела 3.2 : __	Всего разделов: __	Всего листов выписки: __
29.01.2021.№ 99/2021/372773418			
Кадастровый номер:		47:20:000000:1(единое землепользование)	

Сведения о характерных точках границы земельного участка				
Система координат				
Зона №				
Номер точки	Координаты		Описание закрепления на местности	Средняя квадратическая погрешность определения координат характерных точек границ земельного участка, м
	X	Y		
1	2	3	4	5
796	373487.2	1285371.15	данные отсутствуют	данные отсутствуют
797	373576.34	1285090.08	данные отсутствуют	данные отсутствуют
798	373705.39	1284677.05	данные отсутствуют	данные отсутствуют
799	373735.65	1284589.69	данные отсутствуют	данные отсутствуют
800	373758.31	1284524.25	данные отсутствуют	данные отсутствуют
801	373741.91	1284519.56	данные отсутствуют	данные отсутствуют
802	373759.16	1284459.82	данные отсутствуют	данные отсутствуют
803	373769.18	1284462.86	данные отсутствуют	данные отсутствуют
804	373779.21	1284463.6	данные отсутствуют	данные отсутствуют
805	373823.09	1284336.72	данные отсутствуют	данные отсутствуют
806	373864.05	1284192.38	данные отсутствуют	данные отсутствуют
807	373990	1283757.39	данные отсутствуют	данные отсутствуют
808	374085.48	1283472.92	данные отсутствуют	данные отсутствуют
809	374093.42	1283447.33	данные отсутствуют	данные отсутствуют
810	374086.7	1283446.27	данные отсутствуют	данные отсутствуют

Государственный регистратор		ФГИС ЕГРН
полное наименование должности	подпись	инициалы, фамилия

М.П.

Выписка из Единого государственного реестра недвижимости об объекте недвижимости
Описание местоположения земельного участка

Земельный участок			
<small>(вид объекта недвижимости)</small>			
Лист № __ Раздела 3.2	Всего листов раздела 3.2 : __	Всего разделов: __	Всего листов выписки: __
29.01.2021.№ 99/2021/372773418			
Кадастровый номер:		47:20:000000:1(единое землепользование)	

Сведения о характерных точках границы земельного участка				
Система координат				
Зона №				
Номер точки	Координаты		Описание закрепления на местности	Средняя квадратическая погрешность определения координат характерных точек границ земельного участка, м
	X	Y		
1	2	3	4	5
811	374095.43	1283418.9	данные отсутствуют	данные отсутствуют
812	374101.91	1283419.98	данные отсутствуют	данные отсутствуют
813	374174.55	1283185.89	данные отсутствуют	данные отсутствуют
814	374317.17	1282704.77	данные отсутствуют	данные отсутствуют
815	374349.53	1282556.26	данные отсутствуют	данные отсутствуют
816	374371.3	1282405.04	данные отсутствуют	данные отсутствуют
817	374382.89	1282201.87	данные отсутствуют	данные отсутствуют
818	374378.98	1282049.08	данные отсутствуют	данные отсутствуют
819	374365.57	1281897.78	данные отсутствуют	данные отсутствуют
820	374270.34	1281003.3	данные отсутствуют	данные отсутствуют
821	374119.76	1279687.08	данные отсутствуют	данные отсутствуют
822	374082.91	1279345.93	данные отсутствуют	данные отсутствуют
823	374077.48	1279325.3	данные отсутствуют	данные отсутствуют
824	374071.15	1279279.05	данные отсутствуют	данные отсутствуют
825	374058.47	1279149.31	данные отсутствуют	данные отсутствуют

Государственный регистратор		ФГИС ЕГРН
полное наименование должности	подпись	инициалы, фамилия

М.П.

Выписка из Единого государственного реестра недвижимости об объекте недвижимости
Описание местоположения земельного участка

Земельный участок			
<small>(вид объекта недвижимости)</small>			
Лист № __ Раздела 3.2	Всего листов раздела 3.2 : __	Всего разделов: __	Всего листов выписки: __
29.01.2021.№ 99/2021/372773418			
Кадастровый номер:		47:20:000000:1(единое землепользование)	

Сведения о характерных точках границы земельного участка				
Система координат				
Зона №				
Номер точки	Координаты		Описание закрепления на местности	Средняя квадратическая погрешность определения координат характерных точек границ земельного участка, м
	X	Y		
1	2	3	4	5
826	374010.56	1278665.56	данные отсутствуют	данные отсутствуют
827	373998.73	1278539.59	данные отсутствуют	данные отсутствуют
828	373965.08	1278217.84	данные отсутствуют	данные отсутствуют
829	373928.84	1277830.31	данные отсутствуют	данные отсутствуют
830	373935.24	1277830.94	данные отсутствуют	данные отсутствуют
831	373936.87	1277802.58	данные отсутствуют	данные отсутствуют
832	373926.21	1277801.95	данные отсутствуют	данные отсутствуют
833	373885.46	1277365.47	данные отсутствуют	данные отсутствуют
834	373924.04	1277292.53	данные отсутствуют	данные отсутствуют
835	373922.73	1277212.93	данные отсутствуют	данные отсутствуют
836	373821	1276682.48	данные отсутствуют	данные отсутствуют
837	373780.81	1276309.02	данные отсутствуют	данные отсутствуют
838	373784.73	1276301.34	данные отсутствуют	данные отсутствуют
839	373775.91	1276301.68	данные отсутствуют	данные отсутствуют
840	373741.3	1276305.21	данные отсутствуют	данные отсутствуют

Государственный регистратор		ФГИС ЕГРН
полное наименование должности	подпись	инициалы, фамилия

М.П.

Выписка из Единого государственного реестра недвижимости об объекте недвижимости
Описание местоположения земельного участка

Земельный участок			
<small>(вид объекта недвижимости)</small>			
Лист № __ Раздела 3.2	Всего листов раздела 3.2 : __	Всего разделов: __	Всего листов выписки: __
29.01.2021.№ 99/2021/372773418			
Кадастровый номер:		47:20:000000:1(единое землепользование)	

Сведения о характерных точках границы земельного участка				
Система координат				
Зона №				
Номер точки	Координаты		Описание закрепления на местности	Средняя квадратическая погрешность определения координат характерных точек границ земельного участка, м
	X	Y		
1	2	3	4	5
841	373787.42	1276745.18	данные отсутствуют	данные отсутствуют
842	373845.95	1277307.43	данные отсутствуют	данные отсутствуют
843	373901.15	1277834.68	данные отсутствуют	данные отсутствуют
844	373936.77	1278176.61	данные отсутствуют	данные отсутствуют
845	373961.21	1278412.25	данные отсутствуют	данные отсутствуют
846	374004.6	1278825.99	данные отсутствуют	данные отсутствуют
847	374041.2	1279175.86	данные отсутствуют	данные отсутствуют
848	374072.76	1279477.65	данные отсутствуют	данные отсутствуют
849	374083.92	1279585.1	данные отсутствуют	данные отсутствуют
850	374096.78	1279704.09	данные отсутствуют	данные отсутствуют
851	374110.99	1279838.76	данные отсутствуют	данные отсутствуют
852	374147.32	1280184.84	данные отсутствуют	данные отсутствуют
853	374166.81	1280370.83	данные отсутствуют	данные отсутствуют
854	374200.78	1280694.15	данные отсутствуют	данные отсутствуют
855	374228.25	1280956.56	данные отсутствуют	данные отсутствуют

Государственный регистратор		ФГИС ЕГРН
полное наименование должности	подпись	инициалы, фамилия

М.П.

Выписка из Единого государственного реестра недвижимости об объекте недвижимости
Описание местоположения земельного участка

Земельный участок			
<small>(вид объекта недвижимости)</small>			
Лист № __ Раздела 3.2	Всего листов раздела 3.2 : __	Всего разделов: __	Всего листов выписки: __
29.01.2021.№ 99/2021/372773418			
Кадастровый номер:		47:20:000000:1(единое землепользование)	

Сведения о характерных точках границы земельного участка				
Система координат				
Зона №				
Номер точки	Координаты		Описание закрепления на местности	Средняя квадратическая погрешность определения координат характерных точек границ земельного участка, м
	X	Y		
1	2	3	4	5
856	374254.47	1281205.97	данные отсутствуют	данные отсутствуют
857	374322.84	1281852.37	данные отсутствуют	данные отсутствуют
858	374334.43	1281963.68	данные отсутствуют	данные отсутствуют
859	374339.06	1282018.99	данные отсутствуют	данные отсутствуют
860	374344.08	1282105.43	данные отсутствуют	данные отсутствуют
861	374344.89	1282201.39	данные отсутствуют	данные отсутствуют
862	374343.11	1282273.17	данные отсутствуют	данные отсутствуют
863	374338.72	1282342.22	данные отсутствуют	данные отсутствуют
864	374334.76	1282389.07	данные отсутствуют	данные отсутствуют
865	374329.85	1282433.04	данные отсутствуют	данные отсутствуют
866	374322	1282491.12	данные отсутствуют	данные отсутствуют
867	374311.61	1282555.35	данные отсутствуют	данные отсутствуют
868	374294.39	1282640.14	данные отсутствуют	данные отсутствуют
869	374280.03	1282700.74	данные отсутствуют	данные отсутствуют
870	374261.48	1282768.16	данные отсутствуют	данные отсутствуют

Государственный регистратор		ФГИС ЕГРН
полное наименование должности	подпись	инициалы, фамилия

М.П.

Выписка из Единого государственного реестра недвижимости об объекте недвижимости
Описание местоположения земельного участка

Земельный участок			
(вид объекта недвижимости)			
Лист № __ Раздела 3.2	Всего листов раздела 3.2 : __	Всего разделов: __	Всего листов выписки: __
29.01.2021.№ 99/2021/372773418			
Кадастровый номер:		47:20:000000:1(единое землепользование)	

Сведения о характерных точках границы земельного участка				
Система координат				
Зона №				
Номер точки	Координаты		Описание закрепления на местности	Средняя квадратическая погрешность определения координат характерных точек границ земельного участка, м
	X	Y		
1	2	3	4	5
871	374214.44	1282923.36	данные отсутствуют	данные отсутствуют
872	374137.4	1283174.01	данные отсутствуют	данные отсутствуют
873	374076.29	1283373.35	данные отсутствуют	данные отсутствуют
874	373991.95	1283648.28	данные отсутствуют	данные отсутствуют
875	373844.16	1284131.06	данные отсутствуют	данные отсутствуют
876	373609.45	1284898.31	данные отсутствуют	данные отсутствуют
877	373579.7	1284995.23	данные отсутствуют	данные отсутствуют
878	373561.29	1285059.24	данные отсутствуют	данные отсутствуют
879	358887.7	1283550.16	данные отсутствуют	данные отсутствуют
880	359071.71	1283867.97	данные отсутствуют	данные отсутствуют
881	359213.68	1284100.11	данные отсутствуют	данные отсутствуют
882	359191.63	1284100.78	данные отсутствуют	данные отсутствуют
883	359196.21	1284111.35	данные отсутствуют	данные отсутствуют
884	359220.57	1284111.8	данные отсутствуют	данные отсутствуют
885	359260.4	1284186.3	данные отсутствуют	данные отсутствуют

Государственный регистратор		ФГИС ЕГРН
полное наименование должности	подпись	инициалы, фамилия

М.П.

Выписка из Единого государственного реестра недвижимости об объекте недвижимости
Описание местоположения земельного участка

Земельный участок			
<small>(вид объекта недвижимости)</small>			
Лист № __ Раздела 3.2	Всего листов раздела 3.2 : __	Всего разделов: __	Всего листов выписки: __
29.01.2021.№ 99/2021/372773418			
Кадастровый номер:		47:20:000000:1(единое землепользование)	

Сведения о характерных точках границы земельного участка				
Система координат				
Зона №				
Номер точки	Координаты		Описание закрепления на местности	Средняя квадратическая погрешность определения координат характерных точек границ земельного участка, м
	X	Y		
1	2	3	4	5
886	359326.94	1284310.77	данные отсутствуют	данные отсутствуют
887	359338.71	1284334.39	данные отсутствуют	данные отсутствуют
888	359347.48	1284349.39	данные отсутствуют	данные отсутствуют
889	359589.9	1284768.7	данные отсутствуют	данные отсутствуют
890	359755.25	1285049.02	данные отсутствуют	данные отсутствуют
891	360164.14	1285747.89	данные отсутствуют	данные отсутствуют
892	360263.73	1285908.88	данные отсутствуют	данные отсутствуют
893	360374.96	1286111.98	данные отсутствуют	данные отсутствуют
894	360796.33	1286826.25	данные отсутствуют	данные отсутствуют
895	361321.89	1287732.75	данные отсутствуют	данные отсутствуют
896	361711.72	1288397.65	данные отсутствуют	данные отсутствуют
897	6575413.71	2295549.47	данные отсутствуют	данные отсутствуют
898	6575412.82	2295549.43	данные отсутствуют	данные отсутствуют
899	6575411.9	2295560.51	данные отсутствуют	данные отсутствуют
900	6575414	2295560.78	данные отсутствуют	данные отсутствуют

Государственный регистратор		ФГИС ЕГРН
полное наименование должности	подпись	инициалы, фамилия

М.П.

Выписка из Единого государственного реестра недвижимости об объекте недвижимости
Описание местоположения земельного участка

Земельный участок			
<small>(вид объекта недвижимости)</small>			
Лист № __ Раздела 3.2	Всего листов раздела 3.2 : __	Всего разделов: __	Всего листов выписки: __
29.01.2021.№ 99/2021/372773418			
Кадастровый номер:		47:20:000000:1(единое землепользование)	

Сведения о характерных точках границы земельного участка				
Система координат				
Зона №				
Номер точки	Координаты		Описание закрепления на местности	Средняя квадратическая погрешность определения координат характерных точек границ земельного участка, м
	X	Y		
1	2	3	4	5
901	6575416.14	2295561.06	данные отсутствуют	данные отсутствуют
902	6575419.13	2295603.21	данные отсутствуют	данные отсутствуют
903	6575415.6	2295603.52	данные отсутствуют	данные отсутствуют
904	6575387.97	2295605.94	данные отсутствуют	данные отсутствуют
905	6575377.24	2295524.44	данные отсутствуют	данные отсутствуют
906	6575360.1	2295429.25	данные отсутствуют	данные отсутствуют
907	6575359.13	2295424.45	данные отсутствуют	данные отсутствуют
908	6575345.87	2295364.21	данные отсутствуют	данные отсутствуют
909	6575340.39	2295341.37	данные отсутствуют	данные отсутствуют
910	6575308.95	2295227.36	данные отсутствуют	данные отсутствуют
911	6575300.63	2295199.9	данные отсутствуют	данные отсутствуют
912	6575350.85	2295182.6	данные отсутствуют	данные отсутствуют
913	6575357.53	2295203.66	данные отсутствуют	данные отсутствуют
914	6575325.84	2295213.81	данные отсутствуют	данные отсутствуют
915	6575354.19	2295306.65	данные отсутствуют	данные отсутствуют

Государственный регистратор		ФГИС ЕГРН
полное наименование должности	подпись	инициалы, фамилия

М.П.

Выписка из Единого государственного реестра недвижимости об объекте недвижимости
Описание местоположения земельного участка

Земельный участок			
<small>(вид объекта недвижимости)</small>			
Лист № __ Раздела 3.2	Всего листов раздела 3.2 : __	Всего разделов: __	Всего листов выписки: __
29.01.2021.№ 99/2021/372773418			
Кадастровый номер:		47:20:000000:1(единое землепользование)	

Сведения о характерных точках границы земельного участка				
Система координат				
Зона №				
Номер точки	Координаты		Описание закрепления на местности	Средняя квадратическая погрешность определения координат характерных точек границ земельного участка, м
	X	Y		
1	2	3	4	5
916	6575372.28	2295395.92	данные отсутствуют	данные отсутствуют
917	6575376.71	2295421.3	данные отсутствуют	данные отсутствуют
918	6575387.29	2295481.24	данные отсутствуют	данные отсутствуют
919	6575410.14	2295477.16	данные отсутствуют	данные отсутствуют
920	6575412.15	2295504.88	данные отсутствуют	данные отсутствуют
921	6575415.41	2295549.43	данные отсутствуют	данные отсутствуют
922	375610.44	1300095.04	данные отсутствуют	0.3
923	375665.48	1300094.84	данные отсутствуют	0.3
924	375674.54	1300272.38	данные отсутствуют	0.3
925	375684.08	1300424.04	данные отсутствуют	0.3
926	375667.11	1300414.9	данные отсутствуют	0.3
927	375626.29	1300392.92	данные отсутствуют	0.3
928	6575796.1	2301705.58	данные отсутствуют	данные отсутствуют
929	6575775.98	2301705.22	данные отсутствуют	данные отсутствуют
930	6575776.69	2301712	данные отсутствуют	данные отсутствуют

Государственный регистратор		ФГИС ЕГРН
полное наименование должности	подпись	инициалы, фамилия

М.П.

Выписка из Единого государственного реестра недвижимости об объекте недвижимости
Описание местоположения земельного участка

Земельный участок			
<small>(вид объекта недвижимости)</small>			
Лист № ___ Раздела 3.2	Всего листов раздела 3.2 : ___	Всего разделов: ___	Всего листов выписки: ___
29.01.2021.№ 99/2021/372773418			
Кадастровый номер:		47:20:000000:1(единое землепользование)	

Сведения о характерных точках границы земельного участка				
Система координат				
Зона №				
Номер точки	Координаты		Описание закрепления на местности	Средняя квадратическая погрешность определения координат характерных точек границ земельного участка, м
	X	Y		
1	2	3	4	5
931	6575766.11	2301712.34	данные отсутствуют	данные отсутствуют
932	6575757.78	2301589.59	данные отсутствуют	данные отсутствуют
933	6575744.24	2301376.39	данные отсутствуют	данные отсутствуют
934	6575705.75	2300770.33	данные отсутствуют	данные отсутствуют
935	6575684.08	2300424.04	данные отсутствуют	данные отсутствуют
936	6575674.54	2300272.38	данные отсутствуют	данные отсутствуют
937	6575677.98	2300214.31	данные отсутствуют	данные отсутствуют
938	6575679.19	2300193.85	данные отсутствуют	данные отсутствуют
939	6575702.94	2300197.15	данные отсутствуют	данные отсутствуют
940	6575722.62	2300197.85	данные отсутствуют	данные отсутствуют
941	6575721.93	2300291.54	данные отсутствуют	данные отсутствуют
942	6575693.03	2300292.33	данные отсутствуют	данные отсутствуют
943	6575694.29	2300320.65	данные отсутствуют	данные отсутствуют
944	6575718.54	2300320.4	данные отсутствуют	данные отсутствуют
945	6575718.77	2300341.54	данные отсутствуют	данные отсутствуют

Государственный регистратор		ФГИС ЕГРН
полное наименование должности	подпись	инициалы, фамилия

М.П.

Выписка из Единого государственного реестра недвижимости об объекте недвижимости
Описание местоположения земельного участка

Земельный участок			
<small>(вид объекта недвижимости)</small>			
Лист № __ Раздела 3.2	Всего листов раздела 3.2 : __	Всего разделов: __	Всего листов выписки: __
29.01.2021.№ 99/2021/372773418			
Кадастровый номер:		47:20:000000:1(единое землепользование)	

Сведения о характерных точках границы земельного участка				
Система координат				
Зона №				
Номер точки	Координаты		Описание закрепления на местности	Средняя квадратическая погрешность определения координат характерных точек границ земельного участка, м
	X	Y		
1	2	3	4	5
946	6575717.49	2300363.79	данные отсутствуют	данные отсутствуют
947	6575728.14	2300441.05	данные отсутствуют	данные отсутствуют
948	6575730.82	2300440.64	данные отсутствуют	данные отсутствуют
949	6575736.4	2300472.95	данные отсутствуют	данные отсутствуют
950	6575733.17	2300473.39	данные отсутствуют	данные отсутствуют
951	6575785.08	2300766.66	данные отсутствуют	данные отсутствуют
952	6575805.25	2300870.85	данные отсутствуют	данные отсутствуют
953	6575811.43	2300920.97	данные отсутствуют	данные отсутствуют
954	6575803.8	2300972.21	данные отсутствуют	данные отсутствуют
955	6575814.06	2301019.79	данные отсутствуют	данные отсутствуют
956	6575818.37	2301033.31	данные отсутствуют	данные отсутствуют
957	6575812.67	2301038.58	данные отсутствуют	данные отсутствуют
958	6575794.99	2301064.19	данные отсутствуют	данные отсутствуют
959	6575791.03	2301070.77	данные отсутствуют	данные отсутствуют
960	6575765.28	2301126.17	данные отсутствуют	данные отсутствуют

Государственный регистратор		ФГИС ЕГРН
полное наименование должности	подпись	инициалы, фамилия

М.П.

Выписка из Единого государственного реестра недвижимости об объекте недвижимости
Описание местоположения земельного участка

Земельный участок			
(вид объекта недвижимости)			
Лист № __ Раздела 3.2	Всего листов раздела 3.2 : __	Всего разделов: __	Всего листов выписки: __
29.01.2021.№ 99/2021/372773418			
Кадастровый номер:		47:20:000000:1(единое землепользование)	

Сведения о характерных точках границы земельного участка				
Система координат				
Зона №				
Номер точки	Координаты		Описание закрепления на местности	Средняя квадратическая погрешность определения координат характерных точек границ земельного участка, м
	X	Y		
1	2	3	4	5
961	6575762.37	2301147.12	данные отсутствуют	данные отсутствуют
962	6575759.8	2301198.83	данные отсутствуют	данные отсутствуют
963	6575764.56	2301321.28	данные отсутствуют	данные отсутствуют
964	6575743.49	2300198.67	данные отсутствуют	данные отсутствуют
965	6575730.87	2300277.48	данные отсутствуют	данные отсутствуют
966	6575723.92	2300291.49	данные отсутствуют	данные отсутствуют
967	372652.15	1288314.75	данные отсутствуют	данные отсутствуют
968	372801.16	1289115.27	данные отсутствуют	данные отсутствуют
969	372743.5	1288973.05	данные отсутствуют	данные отсутствуют
970	372688.21	1288694.63	данные отсутствуют	данные отсутствуют
971	372673.43	1288589.69	данные отсутствуют	данные отсутствуют
972	372667.65	1288571.27	данные отсутствуют	данные отсутствуют
973	372650.35	1288468.65	данные отсутствуют	данные отсутствуют
974	372649.16	1288361.15	данные отсутствуют	данные отсутствуют
975	372656.42	1288361.08	данные отсутствуют	данные отсутствуют

Государственный регистратор		ФГИС ЕГРН
полное наименование должности	подпись	инициалы, фамилия

М.П.

Выписка из Единого государственного реестра недвижимости об объекте недвижимости
Описание местоположения земельного участка

Земельный участок			
(вид объекта недвижимости)			
Лист № __ Раздела 3.2	Всего листов раздела 3.2 : __	Всего разделов: __	Всего листов выписки: __
29.01.2021.№ 99/2021/372773418			
Кадастровый номер:		47:20:000000:1(единое землепользование)	

Сведения о характерных точках границы земельного участка				
Система координат				
Зона №				
Номер точки	Координаты		Описание закрепления на местности	Средняя квадратическая погрешность определения координат характерных точек границ земельного участка, м
	X	Y		
1	2	3	4	5
976	372654.62	1288319.83	данные отсутствуют	данные отсутствуют
977	372652.07	1288319.85	данные отсутствуют	данные отсутствуют
978	373263.82	1285964.09	данные отсутствуют	данные отсутствуют
979	373305.44	1285860.25	данные отсутствуют	данные отсутствуют
980	373350.73	1285742.1	данные отсутствуют	данные отсутствуют
981	373389.87	1285618.42	данные отсутствуют	данные отсутствуют
982	373465.71	1285370.18	данные отсутствуют	данные отсутствуют
983	373468.51	1285370.79	данные отсутствуют	данные отсутствуют
984	373467.29	1285375.64	данные отсутствуют	данные отсутствуют
985	373483.89	1285379.94	данные отсутствуют	данные отсутствуют
986	373327.28	1285868.31	данные отсутствуют	данные отсутствуют
987	373273.66	1286033.15	данные отсутствуют	данные отсутствуют
988	373283.11	1286036.5	данные отсутствуют	данные отсутствуют
989	373268.72	1286035.88	данные отсутствуют	данные отсутствуют
990	373235.67	1286195.31	данные отсутствуют	данные отсутствуют

Государственный регистратор		ФГИС ЕГРН
полное наименование должности	подпись	инициалы, фамилия

М.П.

Выписка из Единого государственного реестра недвижимости об объекте недвижимости
Описание местоположения земельного участка

Земельный участок			
<small>(вид объекта недвижимости)</small>			
Лист № __ Раздела 3.2	Всего листов раздела 3.2 : __	Всего разделов: __	Всего листов выписки: __
29.01.2021.№ 99/2021/372773418			
Кадастровый номер:		47:20:000000:1(единое землепользование)	

Сведения о характерных точках границы земельного участка				
Система координат				
Зона №				
Номер точки	Координаты		Описание закрепления на местности	Средняя квадратическая погрешность определения координат характерных точек границ земельного участка, м
	X	Y		
1	2	3	4	5
991	373158.94	1286288.27	данные отсутствуют	данные отсутствуют
992	373199.93	1286301.5	данные отсутствуют	данные отсутствуют
993	373179.89	1286374.05	данные отсутствуют	данные отсутствуют
994	373117.1	1286602.04	данные отсутствуют	данные отсутствуют
995	373043.23	1286870.52	данные отсутствуют	данные отсутствуют
996	373019.19	1286859.16	данные отсутствуют	данные отсутствуют
997	373018.59	1286862.99	данные отсутствуют	0.1
998	372964.68	1286985.42	данные отсутствуют	данные отсутствуют
999	372984.94	1286936.31	данные отсутствуют	данные отсутствуют
1000	372994.48	1286909.85	данные отсутствуют	данные отсутствуют
1001	373017.02	1286872.05	данные отсутствуют	данные отсутствуют
1002	373028.41	1286877.93	данные отсутствуют	данные отсутствуют
1003	373006.68	1286959.53	данные отсутствуют	данные отсутствуют
1004	372938.18	1287255.59	данные отсутствуют	данные отсутствуют
1005	372933.61	1287281.63	данные отсутствуют	данные отсутствуют

Государственный регистратор		ФГИС ЕГРН
полное наименование должности	подпись	инициалы, фамилия

М.П.

Выписка из Единого государственного реестра недвижимости об объекте недвижимости
Описание местоположения земельного участка

Земельный участок			
<small>(вид объекта недвижимости)</small>			
Лист № __ Раздела 3.2	Всего листов раздела 3.2 : __	Всего разделов: __	Всего листов выписки: __
29.01.2021.№ 99/2021/372773418			
Кадастровый номер:		47:20:000000:1(единое землепользование)	

Сведения о характерных точках границы земельного участка				
Система координат				
Зона №				
Номер точки	Координаты		Описание закрепления на местности	Средняя квадратическая погрешность определения координат характерных точек границ земельного участка, м
	X	Y		
1	2	3	4	5
1006	372928.54	1287310.47	данные отсутствуют	данные отсутствуют
1007	372918.77	1287365.08	данные отсутствуют	данные отсутствуют
1008	372924.64	1287366.8	данные отсутствуют	данные отсутствуют
1009	372907.39	1287424.67	данные отсутствуют	данные отсутствуют
1010	372890.06	1287474.9	данные отсутствуют	данные отсутствуют
1011	372892.41	1287493.48	данные отсутствуют	данные отсутствуют
1012	372889.08	1287491.47	данные отсутствуют	данные отсутствуют
1013	372791.54	1287772.41	данные отсутствуют	данные отсутствуют
1014	372794.48	1287773.27	данные отсутствуют	данные отсутствуют
1015	372743.23	1287895.04	данные отсутствуют	данные отсутствуют
1016	372741.82	1287894.42	данные отсутствуют	данные отсутствуют
1017	372739.35	1287901.33	данные отсутствуют	данные отсутствуют
1018	372722.62	1287948.1	данные отсутствуют	данные отсутствуют
1019	372726.07	1287949.35	данные отсутствуют	данные отсутствуют
1020	372725.47	1287953.55	данные отсутствуют	данные отсутствуют

Государственный регистратор		ФГИС ЕГРН
полное наименование должности	подпись	инициалы, фамилия

М.П.

Выписка из Единого государственного реестра недвижимости об объекте недвижимости
Описание местоположения земельного участка

Земельный участок			
<small>(вид объекта недвижимости)</small>			
Лист № __ Раздела 3.2	Всего листов раздела 3.2 : __	Всего разделов: __	Всего листов выписки: __
29.01.2021.№ 99/2021/372773418			
Кадастровый номер:		47:20:000000:1(единое землепользование)	

Сведения о характерных точках границы земельного участка				
Система координат				
Зона №				
Номер точки	Координаты		Описание закрепления на местности	Средняя квадратическая погрешность определения координат характерных точек границ земельного участка, м
	X	Y		
1	2	3	4	5
1021	372726.64	1287955.58	данные отсутствуют	данные отсутствуют
1022	372718.96	1287976.55	данные отсутствуют	данные отсутствуют
1023	372713.73	1287975.71	данные отсутствуют	данные отсутствуют
1024	372712.35	1287977.75	данные отсутствуют	данные отсутствуют
1025	372697.28	1288025.56	данные отсутствуют	данные отсутствуют
1026	372687.29	1288057.23	данные отсутствуют	данные отсутствуют
1027	372686.58	1288088.7	данные отсутствуют	данные отсутствуют
1028	372686.08	1288088.58	данные отсутствуют	данные отсутствуют
1029	372686.21	1288102.08	данные отсутствуют	данные отсутствуют
1030	372685.86	1288106.41	данные отсутствуют	данные отсутствуют
1031	372683.41	1288114.98	данные отсутствуют	данные отсутствуют
1032	372693.87	1288118.31	данные отсутствуют	данные отсутствуют
1033	372672.87	1288182.08	данные отсутствуют	данные отсутствуют
1034	372672.4	1288187.05	данные отсутствуют	данные отсутствуют
1035	372673.68	1288187.54	данные отсутствуют	данные отсутствуют

Государственный регистратор		ФГИС ЕГРН
полное наименование должности	подпись	инициалы, фамилия

М.П.

Выписка из Единого государственного реестра недвижимости об объекте недвижимости
Описание местоположения земельного участка

Земельный участок			
<small>(вид объекта недвижимости)</small>			
Лист № __ Раздела 3.2	Всего листов раздела 3.2 : __	Всего разделов: __	Всего листов выписки: __
29.01.2021.№ 99/2021/372773418			
Кадастровый номер:		47:20:000000:1(единое землепользование)	

Сведения о характерных точках границы земельного участка				
Система координат				
Зона №				
Номер точки	Координаты		Описание закрепления на местности	Средняя квадратическая погрешность определения координат характерных точек границ земельного участка, м
	X	Y		
1	2	3	4	5
1036	372672.6	1288245.39	данные отсутствуют	данные отсутствуют
1037	372672.41	1288305	данные отсутствуют	данные отсутствуют
1038	372652.32	1288307.37	данные отсутствуют	данные отсутствуют
1039	373631.15	1291174.98	данные отсутствуют	данные отсутствуют
1040	373649.53	1291166.65	данные отсутствуют	данные отсутствуют
1041	373492.72	1290791.66	данные отсутствуют	данные отсутствуют
1042	373371.64	1290501.92	данные отсутствуют	данные отсутствуют
1043	373257.14	1290236.06	данные отсутствуют	данные отсутствуют
1044	373161.23	1290008.61	данные отсутствуют	данные отсутствуют
1045	373041.68	1289707.77	данные отсутствуют	данные отсутствуют
1046	373428.06	1290687.21	данные отсутствуют	данные отсутствуют
1047	373501.19	1290863.55	данные отсутствуют	данные отсутствуют
1048	373578.75	1291049.14	данные отсутствуют	данные отсутствуют
1049	373255.85	1285903.66	данные отсутствуют	данные отсутствуют
1050	373410.91	1285440.52	данные отсутствуют	данные отсутствуют

Государственный регистратор		ФГИС ЕГРН
полное наименование должности	подпись	инициалы, фамилия

М.П.

Выписка из Единого государственного реестра недвижимости об объекте недвижимости
Описание местоположения земельного участка

Земельный участок			
<small>(вид объекта недвижимости)</small>			
Лист № __ Раздела 3.2	Всего листов раздела 3.2 : __	Всего разделов: __	Всего листов выписки: __
29.01.2021.№ 99/2021/372773418			
Кадастровый номер:		47:20:000000:1(единое землепользование)	

Сведения о характерных точках границы земельного участка				
Система координат				
Зона №				
Номер точки	Координаты		Описание закрепления на местности	Средняя квадратическая погрешность определения координат характерных точек границ земельного участка, м
	X	Y		
1	2	3	4	5
1051	373422.77	1285443.33	данные отсутствуют	данные отсутствуют
1052	373444.2	1285370.01	данные отсутствуют	данные отсутствуют
1053	373459.25	1285373.68	данные отсутствуют	данные отсутствуют
1054	373460.61	1285368.83	данные отсутствуют	данные отсутствуют
1055	375855.7	1302431.84	данные отсутствуют	данные отсутствуют
1056	375880.22	1302845.34	данные отсутствуют	данные отсутствуют
1057	375942.17	1303822.04	данные отсутствуют	данные отсутствуют
1058	376050.09	1305411.83	данные отсутствуют	данные отсутствуют
1059	376103.76	1306156.61	данные отсутствуют	данные отсутствуют
1060	376000.95	1306161.34	данные отсутствуют	данные отсутствуют
1061	375933.52	1305054.99	данные отсутствуют	данные отсутствуют
1062	375815.35	1303116.19	данные отсутствуют	данные отсутствуют
1063	375807.02	1303111.71	данные отсутствуют	данные отсутствуют
1064	375814.14	1303096.39	данные отсутствуют	данные отсутствуют
1065	375795.9	1302797.16	данные отсутствуют	данные отсутствуют

Государственный регистратор		ФГИС ЕГРН
полное наименование должности	подпись	инициалы, фамилия

М.П.

Выписка из Единого государственного реестра недвижимости об объекте недвижимости
Описание местоположения земельного участка

Земельный участок			
<small>(вид объекта недвижимости)</small>			
Лист № __ Раздела 3.2	Всего листов раздела 3.2 : __	Всего разделов: __	Всего листов выписки: __
29.01.2021.№ 99/2021/372773418			
Кадастровый номер:		47:20:000000:1(единое землепользование)	

Сведения о характерных точках границы земельного участка				
Система координат				
Зона №				
Номер точки	Координаты		Описание закрепления на местности	Средняя квадратическая погрешность определения координат характерных точек границ земельного участка, м
	X	Y		
1	2	3	4	5
1066	375774.15	1302436.39	данные отсутствуют	данные отсутствуют
1067	375721.4	1301722.22	данные отсутствуют	данные отсутствуют
1068	375753.93	1301720.36	данные отсутствуют	данные отсутствуют
1069	375753.38	1301712.75	данные отсутствуют	данные отсутствуют
1070	375766.11	1301712.34	данные отсутствуют	данные отсутствуют
1071	375776.69	1301712	данные отсутствуют	данные отсутствуют
1072	375777.33	1301718.29	данные отсутствуют	данные отсутствуют
1073	375797.12	1301718.05	данные отсутствуют	данные отсутствуют
1074	6575675.56	2301322.16	данные отсутствуют	данные отсутствуют
1075	6575634.71	2300552.97	данные отсутствуют	данные отсутствуют
1076	6575665.99	2300558.93	данные отсутствуют	данные отсутствуют
1077	6575669.3	2300517.14	данные отсутствуют	данные отсутствуют
1078	6575669.3	2300463.01	данные отсутствуют	данные отсутствуют
1079	6575669.3	2300457.36	данные отсутствуют	данные отсутствуют
1080	6575667.11	2300414.9	данные отсутствуют	данные отсутствуют

Государственный регистратор		ФГИС ЕГРН
полное наименование должности	подпись	инициалы, фамилия

М.П.

Выписка из Единого государственного реестра недвижимости об объекте недвижимости
Описание местоположения земельного участка

Земельный участок			
<small>(вид объекта недвижимости)</small>			
Лист № __ Раздела 3.2	Всего листов раздела 3.2 : __	Всего разделов: __	Всего листов выписки: __
29.01.2021.№ 99/2021/372773418			
Кадастровый номер:		47:20:000000:1(единое землепользование)	

Сведения о характерных точках границы земельного участка				
Система координат				
Зона №				
Номер точки	Координаты		Описание закрепления на местности	Средняя квадратическая погрешность определения координат характерных точек границ земельного участка, м
	X	Y		
1	2	3	4	5
1081	6575724.98	2301376.39	данные отсутствуют	данные отсутствуют
1082	6575681.5	2301372.43	данные отсутствуют	данные отсутствуют
1083	6575753.38	2301712.75	данные отсутствуют	данные отсутствуют
1084	6575752.9	2301704.29	данные отсутствуют	данные отсутствуют
1085	6575720.2	2301706.77	данные отсутствуют	данные отсутствуют
1086	6575719.09	2301691.91	данные отсутствуют	данные отсутствуют
1087	6575833.03	2301080.42	данные отсутствуют	данные отсутствуют
1088	6575821.96	2301092.22	данные отсутствуют	данные отсутствуют
1089	6575798.21	2301131.77	данные отсутствуют	данные отсутствуют
1090	6575786.82	2301160.27	данные отсутствуют	данные отсутствуют
1091	6575773.82	2300434.73	данные отсутствуют	данные отсутствуют
1092	6575776.02	2300466.45	данные отсутствуют	данные отсутствуют
1093	6575629.76	2300457.99	данные отсутствуют	данные отсутствуют
1094	6575626.29	2300392.92	данные отсутствуют	данные отсутствуют
1095	6575681.02	2300162.73	данные отсутствуют	данные отсутствуют

Государственный регистратор		ФГИС ЕГРН
полное наименование должности	подпись	инициалы, фамилия

М.П.

Выписка из Единого государственного реестра недвижимости об объекте недвижимости
Описание местоположения земельного участка

Земельный участок			
<small>(вид объекта недвижимости)</small>			
Лист № __ Раздела 3.2	Всего листов раздела 3.2 : __	Всего разделов: __	Всего листов выписки: __
29.01.2021.№ 99/2021/372773418			
Кадастровый номер:		47:20:000000:1(единое землепользование)	

Сведения о характерных точках границы земельного участка				
Система координат				
Зона №				
Номер точки	Координаты		Описание закрепления на местности	Средняя квадратическая погрешность определения координат характерных точек границ земельного участка, м
	X	Y		
1	2	3	4	5
1096	6575685.87	2300124.4	данные отсутствуют	данные отсутствуют
1097	6575702.18	2300052.31	данные отсутствуют	данные отсутствуют
1098	6575714.51	2300010.83	данные отсутствуют	данные отсутствуют
1099	6575722.52	2299994.43	данные отсутствуют	данные отсутствуют
1100	6575746.56	2299945.22	данные отсутствуют	данные отсутствуют
1101	6575757.1	2299926.9	данные отсутствуют	данные отсутствуют
1102	6575764.74	2299914.47	данные отсутствуют	данные отсутствуют
1103	6575782.01	2299888.78	данные отсутствуют	данные отсутствуют
1104	6575817.59	2299844.51	данные отсутствуют	данные отсутствуют
1105	6575835.39	2299825.49	данные отсутствуют	данные отсутствуют
1106	6575812.81	2299874.13	данные отсутствуют	данные отсутствуют
1107	6575793.42	2299922.31	данные отсутствуют	данные отсутствуют
1108	6575775.76	2299981.93	данные отсутствуют	данные отсутствуют
1109	6575769.41	2300037.42	данные отсутствуют	данные отсутствуют
1110	6575652.5	2299808.71	данные отсутствуют	данные отсутствуют

Государственный регистратор		ФГИС ЕГРН
полное наименование должности	подпись	инициалы, фамилия

М.П.

Выписка из Единого государственного реестра недвижимости об объекте недвижимости
Описание местоположения земельного участка

Земельный участок			
(вид объекта недвижимости)			
Лист № __ Раздела 3.2	Всего листов раздела 3.2 : __	Всего разделов: __	Всего листов выписки: __
29.01.2021.№ 99/2021/372773418			
Кадастровый номер:		47:20:000000:1(единое землепользование)	

Сведения о характерных точках границы земельного участка				
Система координат				
Зона №				
Номер точки	Координаты		Описание закрепления на местности	Средняя квадратическая погрешность определения координат характерных точек границ земельного участка, м
	X	Y		
1	2	3	4	5
1111	6575679.01	2299798.14	данные отсутствуют	данные отсутствуют
1112	6575678.5	2299821.79	данные отсутствуют	данные отсутствуют
1113	6575686.99	2299859.42	данные отсутствуют	данные отсутствуют
1114	6575664.38	2299860.59	данные отсутствуют	данные отсутствуют
1115	6575667.79	2299935.43	данные отсутствуют	данные отсутствуют
1116	6575704.8	2299934.15	данные отсутствуют	данные отсутствуют
1117	6575711.04	2299961.81	данные отсутствуют	данные отсутствуют
1118	6575744.01	2299896.22	данные отсутствуют	данные отсутствуют
1119	6575816.05	2299809.19	данные отсутствуют	данные отсутствуют
1120	6575665.48	2300094.84	данные отсутствуют	данные отсутствуют
1121	6575610.44	2300095.04	данные отсутствуют	данные отсутствуют
1122	6575601.25	2299919.98	данные отсутствуют	данные отсутствуют
1123	6575631.24	2299919.08	данные отсутствуют	данные отсутствуют
1124	6575629.82	2299887.42	данные отсутствуют	данные отсутствуют
1125	6575600.15	2299888.83	данные отсутствуют	данные отсутствуют

Государственный регистратор		ФГИС ЕГРН
полное наименование должности	подпись	инициалы, фамилия

М.П.

Выписка из Единого государственного реестра недвижимости об объекте недвижимости
Описание местоположения земельного участка

Земельный участок			
(вид объекта недвижимости)			
Лист № __ Раздела 3.2	Всего листов раздела 3.2 : __	Всего разделов: __	Всего листов выписки: __
29.01.2021.№ 99/2021/372773418			
Кадастровый номер:		47:20:000000:1(единое землепользование)	

Сведения о характерных точках границы земельного участка				
Система координат				
Зона №				
Номер точки	Координаты		Описание закрепления на местности	Средняя квадратическая погрешность определения координат характерных точек границ земельного участка, м
	X	Y		
1	2	3	4	5
1126	6575596.99	2299830.56	данные отсутствуют	данные отсутствуют
1127	6575623.25	2299820.22	данные отсутствуют	данные отсутствуют
1128	375257.02	1295245.88	данные отсутствуют	данные отсутствуют
1129	375308.95	1295227.36	данные отсутствуют	данные отсутствуют
1130	375340.39	1295341.37	данные отсутствуют	данные отсутствуют
1131	375345.87	1295364.21	данные отсутствуют	данные отсутствуют
1132	375359.13	1295424.45	данные отсутствуют	данные отсутствуют
1133	375360.09	1295429.25	данные отсутствуют	данные отсутствуют
1134	375377.24	1295524.44	данные отсутствуют	данные отсутствуют
1135	375334.82	1295584.78	данные отсутствуют	данные отсутствуют
1136	375330	1295551.12	данные отсутствуют	данные отсутствуют
1137	375326.18	1295533.49	данные отсутствуют	данные отсутствуют
1138	375324.07	1295523.72	данные отсутствуют	данные отсутствуют
1139	375324.04	1295509.54	данные отсутствуют	данные отсутствуют
1140	375313.04	1295432.74	данные отсутствуют	данные отсутствуют

Государственный регистратор		ФГИС ЕГРН
полное наименование должности	подпись	инициалы, фамилия

М.П.

Выписка из Единого государственного реестра недвижимости об объекте недвижимости
Описание местоположения земельного участка

Земельный участок			
(вид объекта недвижимости)			
Лист № __ Раздела 3.2	Всего листов раздела 3.2 : __	Всего разделов: __	Всего листов выписки: __
29.01.2021.№ 99/2021/372773418			
Кадастровый номер:		47:20:000000:1(единое землепользование)	

Сведения о характерных точках границы земельного участка				
Система координат				
Зона №				
Номер точки	Координаты		Описание закрепления на местности	Средняя квадратическая погрешность определения координат характерных точек границ земельного участка, м
	X	Y		
1	2	3	4	5
1141	375310.71	1295425.24	данные отсутствуют	данные отсутствуют
1142	375303.28	1295400.33	данные отсутствуют	данные отсутствуют
1143	375289.55	1295311.34	данные отсутствуют	данные отсутствуют
1144	372828.83	1287641.99	данные отсутствуют	данные отсутствуют
1145	372841.71	1287644.92	данные отсутствуют	данные отсутствуют
1146	372841.83	1287644.16	данные отсутствуют	данные отсутствуют
1147	372844.32	1287638.52	данные отсутствуют	данные отсутствуют
1148	372847.4	1287628.56	данные отсутствуют	данные отсутствуют
1149	372847.89	1287626.39	данные отсутствуют	данные отсутствуют
1150	372853.38	1287627.99	данные отсутствуют	данные отсутствуют
1151	372868.12	1287586.32	данные отсутствуют	данные отсутствуют
1152	372871.3	1287586.92	данные отсутствуют	данные отсутствуют
1153	372872.04	1287583.48	данные отсутствуют	данные отсутствуют
1154	372877.01	1287584.96	данные отсутствуют	данные отсутствуют
1155	372885.79	1287558.25	данные отсутствуют	данные отсутствуют

Государственный регистратор		ФГИС ЕГРН
полное наименование должности	подпись	инициалы, фамилия

М.П.

Выписка из Единого государственного реестра недвижимости об объекте недвижимости
Описание местоположения земельного участка

Земельный участок			
<small>(вид объекта недвижимости)</small>			
Лист № __ Раздела 3.2	Всего листов раздела 3.2 : __	Всего разделов: __	Всего листов выписки: __
29.01.2021.№ 99/2021/372773418			
Кадастровый номер:		47:20:000000:1(единое землепользование)	


Сведения о характерных точках границы земельного участка				
Система координат				
Зона №				
Номер точки	Координаты		Описание закрепления на местности	Средняя квадратическая погрешность определения координат характерных точек границ земельного участка, м
	X	Y		
1	2	3	4	5
1156	372898.3	1287523.23	данные отсутствуют	данные отсутствуют
1157	372886.55	1287519.01	данные отсутствуют	данные отсутствуют
1158	372892.81	1287495.9	данные отсутствуют	данные отсутствуют

Государственный регистратор		ФГИС ЕГРН
полное наименование должности	подпись	инициалы, фамилия

М.П.

Выписка из Единого государственного реестра недвижимости об объекте недвижимости
Сведения о частях земельного участка

Земельный участок			
(вид объекта недвижимости)			
Лист № ___ Раздела 4	Всего листов раздела 4 : ___	Всего разделов: ___	Всего листов выписки: ___
29.01.2021.№ 99/2021/372773418			
Кадастровый номер:		47:20:000000:1(единое землепользование)	


План (чертеж, схема) части земельного участка		Учетный номер части: 47:20:000000:1/1	
			
Масштаб 1: данные отсутствуют	Условные обозначения:		

Государственный регистратор		ФГИС ЕГРН
полное наименование должности	подпись	инициалы, фамилия

М.П.

Выписка из Единого государственного реестра недвижимости об объекте недвижимости
Сведения о частях земельного участка

Земельный участок			
<small>(вид объекта недвижимости)</small>			
Лист № __ Раздела 4	Всего листов раздела 4 : __	Всего разделов: __	Всего листов выписки: __
29.01.2021.№ 99/2021/372773418			
Кадастровый номер:		47:20:0000000:1(единое землепользование)	

План (чертеж, схема) части земельного участка	Учетный номер части: 47:20:0000000:1/3
	
Масштаб 1: данные отсутствуют	Условные обозначения:

Государственный регистратор		ФГИС ЕГРН
полное наименование должности	подпись	инициалы, фамилия

М.П.

Выписка из Единого государственного реестра недвижимости об объекте недвижимости
Сведения о частях земельного участка

Земельный участок			
(вид объекта недвижимости)			
Лист № __ Раздела 4	Всего листов раздела 4 : __	Всего разделов: __	Всего листов выписки: __
29.01.2021.№ 99/2021/372773418			
Кадастровый номер:		47:20:0000000:1(единое землепользование)	

План (чертеж, схема) части земельного участка		Учетный номер части: 47:20:0000000:1/4	
			
Масштаб 1: данные отсутствуют	Условные обозначения:		

Государственный регистратор		ФГИС ЕГРН
полное наименование должности	подпись	инициалы, фамилия

М.П.

Выписка из Единого государственного реестра недвижимости об объекте недвижимости
Сведения о частях земельного участка

Земельный участок			
(вид объекта недвижимости)			
Лист № __ Раздела 4	Всего листов раздела 4 : __	Всего разделов: __	Всего листов выписки: __
29.01.2021.№ 99/2021/372773418			
Кадастровый номер:		47:20:0000000:1(единое землепользование)	

План (чертеж, схема) части земельного участка	Учетный номер части: 47:20:0000000:1/5
	
Масштаб 1: данные отсутствуют	Условные обозначения:

Государственный регистратор		ФГИС ЕГРН
полное наименование должности	подпись	инициалы, фамилия

М.П.

Выписка из Единого государственного реестра недвижимости об объекте недвижимости
Сведения о частях земельного участка

Земельный участок			
<small>(вид объекта недвижимости)</small>			
Лист № __ Раздела 4	Всего листов раздела 4 : __	Всего разделов: __	Всего листов выписки: __
29.01.2021.№ 99/2021/372773418			
Кадастровый номер:		47:20:0000000:1(единое землепользование)	

План (чертеж, схема) части земельного участка	Учетный номер части: 47:20:0000000:1/6
	
Масштаб 1: данные отсутствуют	Условные обозначения:

Государственный регистратор		ФГИС ЕГРН
полное наименование должности	подпись	инициалы, фамилия

М.П.

Выписка из Единого государственного реестра недвижимости об объекте недвижимости
Сведения о частях земельного участка

Земельный участок			
<small>(вид объекта недвижимости)</small>			
Лист № __ Раздела 4	Всего листов раздела 4 : __	Всего разделов: __	Всего листов выписки: __
29.01.2021.№ 99/2021/372773418			
Кадастровый номер:		47:20:0000000:1(единое землепользование)	

План (чертеж, схема) части земельного участка	Учетный номер части: 47:20:0000000:1/7
	
Масштаб 1: данные отсутствуют	Условные обозначения:

Государственный регистратор		ФГИС ЕГРН
полное наименование должности	подпись	инициалы, фамилия

М.П.

Выписка из Единого государственного реестра недвижимости об объекте недвижимости
Сведения о частях земельного участка

Земельный участок			
(вид объекта недвижимости)			
Лист № __ Раздела 4	Всего листов раздела 4 : __	Всего разделов: __	Всего листов выписки: __
29.01.2021.№ 99/2021/372773418			
Кадастровый номер:		47:20:0000000:1(единое землепользование)	

План (чертеж, схема) части земельного участка	Учетный номер части: 47:20:0000000:1/8
	
Масштаб 1: данные отсутствуют	Условные обозначения:

Государственный регистратор		ФГИС ЕГРН
полное наименование должности	подпись	инициалы, фамилия

М.П.

Выписка из Единого государственного реестра недвижимости об объекте недвижимости
Сведения о частях земельного участка

Земельный участок			
<small>(вид объекта недвижимости)</small>			
Лист № __ Раздела 4	Всего листов раздела 4 : __	Всего разделов: __	Всего листов выписки: __
29.01.2021.№ 99/2021/372773418			
Кадастровый номер:		47:20:0000000:1(единое землепользование)	

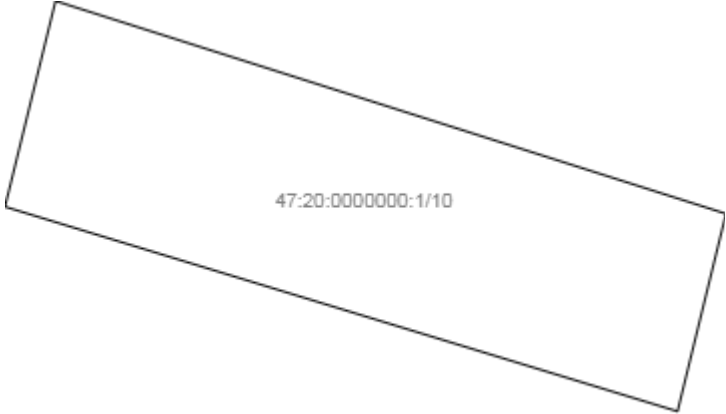
План (чертеж, схема) части земельного участка	Учетный номер части: 47:20:0000000:1/9
Масштаб 1: данные отсутствуют	Условные обозначения:

Государственный регистратор		ФГИС ЕГРН
полное наименование должности	подпись	инициалы, фамилия

М.П.

Выписка из Единого государственного реестра недвижимости об объекте недвижимости
Сведения о частях земельного участка

Земельный участок			
<small>(вид объекта недвижимости)</small>			
Лист № __ Раздела 4	Всего листов раздела 4 : __	Всего разделов: __	Всего листов выписки: __
29.01.2021.№ 99/2021/372773418			
Кадастровый номер:		47:20:0000000:1(единое землепользование)	

План (чертеж, схема) части земельного участка	Учетный номер части: 47:20:0000000:1/10
	
Масштаб 1: данные отсутствуют	Условные обозначения:

Государственный регистратор		ФГИС ЕГРН
полное наименование должности	подпись	инициалы, фамилия

М.П.

Выписка из Единого государственного реестра недвижимости об объекте недвижимости
Сведения о частях земельного участка

Земельный участок			
<small>(вид объекта недвижимости)</small>			
Лист № ___ Раздела 4	Всего листов раздела 4 : ___	Всего разделов: ___	Всего листов выписки: ___
29.01.2021.№ 99/2021/372773418			
Кадастровый номер:		47:20:0000000:1(единое землепользование)	


План (чертеж, схема) части земельного участка	Учетный номер части: 47:20:0000000:1/11
Масштаб 1: данные отсутствуют	Условные обозначения:

Государственный регистратор		ФГИС ЕГРН
полное наименование должности	подпись	инициалы, фамилия

М.П.

Выписка из Единого государственного реестра недвижимости об объекте недвижимости
Сведения о частях земельного участка

Земельный участок			
<small>(вид объекта недвижимости)</small>			
Лист № __ Раздела 4	Всего листов раздела 4 : __	Всего разделов: __	Всего листов выписки: __
29.01.2021.№ 99/2021/372773418			
Кадастровый номер:		47:20:0000000:1(единое землепользование)	


План (чертеж, схема) части земельного участка	Учетный номер части: 47:20:0000000:1/12
 <p>Ю000000:1/12</p>	
Масштаб 1: данные отсутствуют	Условные обозначения:

Государственный регистратор		ФГИС ЕГРН
полное наименование должности	подпись	инициалы, фамилия

М.П.

Выписка из Единого государственного реестра недвижимости об объекте недвижимости
Сведения о частях земельного участка

Земельный участок			
(вид объекта недвижимости)			
Лист № __ Раздела 4	Всего листов раздела 4 : __	Всего разделов: __	Всего листов выписки: __
29.01.2021.№ 99/2021/372773418			
Кадастровый номер:		47:20:0000000:1(единое землепользование)	

План (чертеж, схема) части земельного участка	Учетный номер части: 47:20:0000000:1/13
	
Масштаб 1: данные отсутствуют	Условные обозначения:

Государственный регистратор		ФГИС ЕГРН
полное наименование должности	подпись	инициалы, фамилия

М.П.

Выписка из Единого государственного реестра недвижимости об объекте недвижимости
Сведения о частях земельного участка

Земельный участок			
<small>(вид объекта недвижимости)</small>			
Лист № __ Раздела 4	Всего листов раздела 4 : __	Всего разделов: __	Всего листов выписки: __
29.01.2021.№ 99/2021/372773418			
Кадастровый номер:		47:20:0000000:1(единое землепользование)	


План (чертеж, схема) части земельного участка	Учетный номер части: 47:20:0000000:1/14
	
Масштаб 1: данные отсутствуют	Условные обозначения:

Государственный регистратор		ФГИС ЕГРН
полное наименование должности	подпись	инициалы, фамилия

М.П.

Выписка из Единого государственного реестра недвижимости об объекте недвижимости
Сведения о частях земельного участка

Земельный участок			
<small>(вид объекта недвижимости)</small>			
Лист № __ Раздела 4	Всего листов раздела 4 : __	Всего разделов: __	Всего листов выписки: __
29.01.2021.№ 99/2021/372773418			
Кадастровый номер:		47:20:0000000:1(единое землепользование)	

План (чертеж, схема) части земельного участка	Учетный номер части: 47:20:0000000:1/15
	
Масштаб 1: данные отсутствуют	Условные обозначения:

Государственный регистратор		ФГИС ЕГРН
полное наименование должности	подпись	инициалы, фамилия

М.П.

Выписка из Единого государственного реестра недвижимости об объекте недвижимости
Сведения о частях земельного участка

Земельный участок			
<small>(вид объекта недвижимости)</small>			
Лист № ___ Раздела 4	Всего листов раздела 4 : ___	Всего разделов: ___	Всего листов выписки: ___
29.01.2021.№ 99/2021/372773418			
Кадастровый номер:		47:20:0000000:1(единое землепользование)	


План (чертеж, схема) части земельного участка	Учетный номер части: 47:20:0000000:1/16
	
Масштаб 1: данные отсутствуют	Условные обозначения:

Государственный регистратор		ФГИС ЕГРН
полное наименование должности	подпись	инициалы, фамилия

М.П.

Выписка из Единого государственного реестра недвижимости об объекте недвижимости
Сведения о частях земельного участка

Земельный участок			
<small>(вид объекта недвижимости)</small>			
Лист № __ Раздела 4	Всего листов раздела 4 : __	Всего разделов: __	Всего листов выписки: __
29.01.2021.№ 99/2021/372773418			
Кадастровый номер:		47:20:0000000:1(единое землепользование)	

План (чертеж, схема) части земельного участка	Учетный номер части: 47:20:0000000:1/17
	
Масштаб 1: данные отсутствуют	Условные обозначения:

Государственный регистратор		ФГИС ЕГРН
полное наименование должности	подпись	инициалы, фамилия

М.П.

Выписка из Единого государственного реестра недвижимости об объекте недвижимости
Сведения о частях земельного участка

Земельный участок			
<small>(вид объекта недвижимости)</small>			
Лист № __ Раздела 4	Всего листов раздела 4 : __	Всего разделов: __	Всего листов выписки: __
29.01.2021.№ 99/2021/372773418			
Кадастровый номер:		47:20:0000000:1(единое землепользование)	

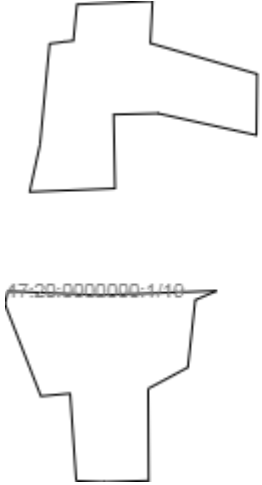
План (чертеж, схема) части земельного участка	Учетный номер части: 47:20:0000000:1/18
	
Масштаб 1: данные отсутствуют	Условные обозначения:

Государственный регистратор		ФГИС ЕГРН
полное наименование должности	подпись	инициалы, фамилия

М.П.

Выписка из Единого государственного реестра недвижимости об объекте недвижимости
Сведения о частях земельного участка

Земельный участок			
<small>(вид объекта недвижимости)</small>			
Лист № __ Раздела 4	Всего листов раздела 4 : __	Всего разделов: __	Всего листов выписки: __
29.01.2021.№ 99/2021/372773418			
Кадастровый номер:		47:20:0000000:1(единое землепользование)	

План (чертеж, схема) части земельного участка	Учетный номер части: 47:20:0000000:1/19
	
Масштаб 1: данные отсутствуют	Условные обозначения:

Государственный регистратор		ФГИС ЕГРН
полное наименование должности	подпись	инициалы, фамилия

М.П.

Выписка из Единого государственного реестра недвижимости об объекте недвижимости
Сведения о частях земельного участка

Земельный участок			
<small>(вид объекта недвижимости)</small>			
Лист № __ Раздела 4	Всего листов раздела 4 : __	Всего разделов: __	Всего листов выписки: __
29.01.2021.№ 99/2021/372773418			
Кадастровый номер:		47:20:0000000:1(единое землепользование)	

План (чертеж, схема) части земельного участка	Учетный номер части: 47:20:0000000:1/20
	
Масштаб 1: данные отсутствуют	Условные обозначения:

Государственный регистратор		ФГИС ЕГРН
полное наименование должности	подпись	инициалы, фамилия

М.П.

Выписка из Единого государственного реестра недвижимости об объекте недвижимости
Сведения о частях земельного участка

Земельный участок			
<small>(вид объекта недвижимости)</small>			
Лист № __ Раздела 4	Всего листов раздела 4 : __	Всего разделов: __	Всего листов выписки: __
29.01.2021.№ 99/2021/372773418			
Кадастровый номер:		47:20:0000000:1(единое землепользование)	


План (чертеж, схема) части земельного участка	Учетный номер части: 47:20:0000000:1/21
	
Масштаб 1: данные отсутствуют	Условные обозначения:

Государственный регистратор		ФГИС ЕГРН
полное наименование должности	подпись	инициалы, фамилия

М.П.

Выписка из Единого государственного реестра недвижимости об объекте недвижимости
Сведения о частях земельного участка

Земельный участок			
(вид объекта недвижимости)			
Лист № __ Раздела 4	Всего листов раздела 4 : __	Всего разделов: __	Всего листов выписки: __
29.01.2021.№ 99/2021/372773418			
Кадастровый номер:		47:20:0000000:1(единое землепользование)	


План (чертеж, схема) части земельного участка		Учетный номер части: 47:20:0000000:1/22	
			
Масштаб 1: данные отсутствуют	Условные обозначения:		

Государственный регистратор		ФГИС ЕГРН
полное наименование должности	подпись	инициалы, фамилия

М.П.

Выписка из Единого государственного реестра недвижимости об объекте недвижимости
Сведения о частях земельного участка

Земельный участок			
<small>(вид объекта недвижимости)</small>			
Лист № __ Раздела 4	Всего листов раздела 4 : __	Всего разделов: __	Всего листов выписки: __
29.01.2021.№ 99/2021/372773418			
Кадастровый номер:		47:20:0000000:1(единое землепользование)	


План (чертеж, схема) части земельного участка	Учетный номер части: 47:20:0000000:1/23
	
Масштаб 1: данные отсутствуют	Условные обозначения:

Государственный регистратор		ФГИС ЕГРН
полное наименование должности	подпись	инициалы, фамилия

М.П.

Выписка из Единого государственного реестра недвижимости об объекте недвижимости
Сведения о частях земельного участка

Земельный участок			
<small>(вид объекта недвижимости)</small>			
Лист № ___ Раздела 4	Всего листов раздела 4 : ___	Всего разделов: ___	Всего листов выписки: ___
29.01.2021.№ 99/2021/372773418			
Кадастровый номер:		47:20:0000000:1(единое землепользование)	

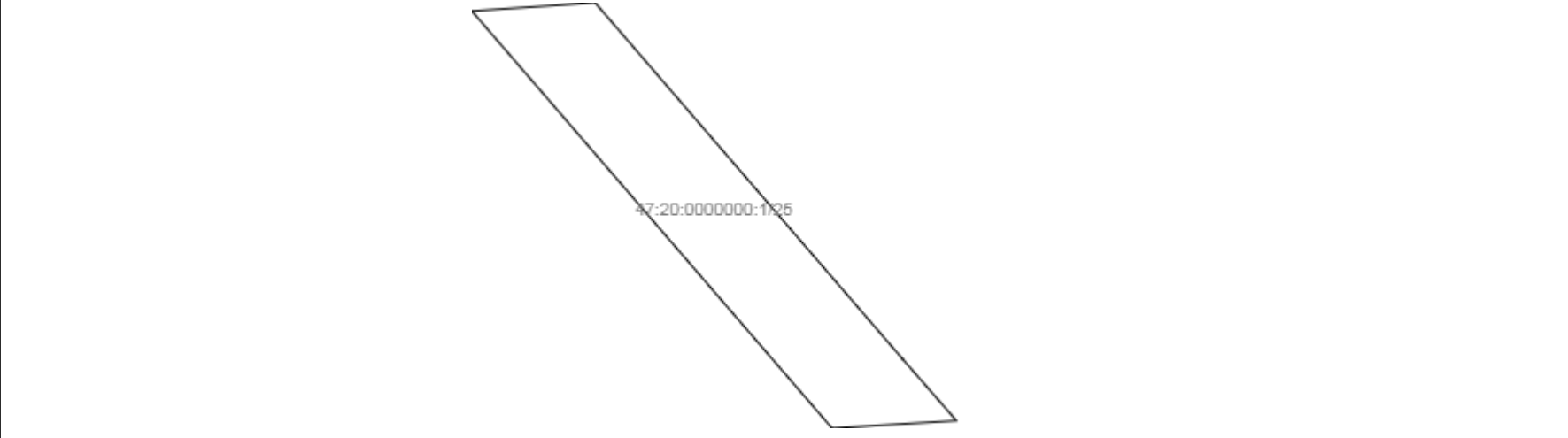
План (чертеж, схема) части земельного участка	Учетный номер части: 47:20:0000000:1/24
	
Масштаб 1: данные отсутствуют	Условные обозначения:

Государственный регистратор		ФГИС ЕГРН
полное наименование должности	подпись	инициалы, фамилия

М.П.

Выписка из Единого государственного реестра недвижимости об объекте недвижимости
Сведения о частях земельного участка

Земельный участок			
<small>(вид объекта недвижимости)</small>			
Лист № __ Раздела 4	Всего листов раздела 4 : __	Всего разделов: __	Всего листов выписки: __
29.01.2021.№ 99/2021/372773418			
Кадастровый номер:		47:20:0000000:1(единое землепользование)	

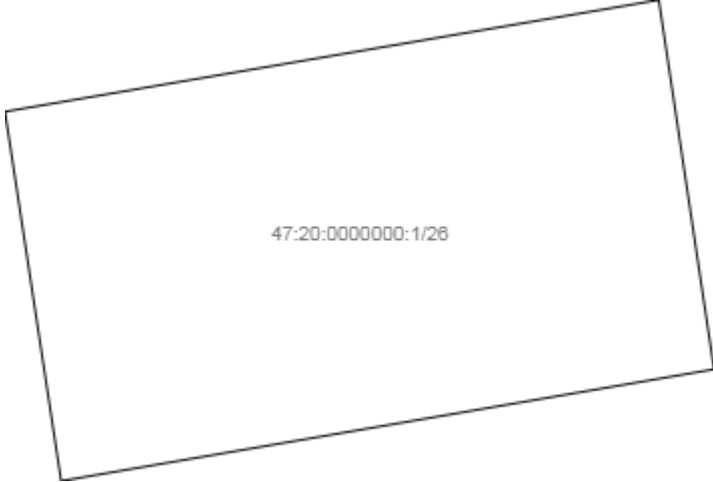
План (чертеж, схема) части земельного участка	Учетный номер части: 47:20:0000000:1/25
	
Масштаб 1: данные отсутствуют	Условные обозначения:

Государственный регистратор		ФГИС ЕГРН
полное наименование должности	подпись	инициалы, фамилия

М.П.

Выписка из Единого государственного реестра недвижимости об объекте недвижимости
Сведения о частях земельного участка

Земельный участок			
<small>(вид объекта недвижимости)</small>			
Лист № __ Раздела 4	Всего листов раздела 4 : __	Всего разделов: __	Всего листов выписки: __
29.01.2021.№ 99/2021/372773418			
Кадастровый номер:		47:20:0000000:1(единое землепользование)	

План (чертеж, схема) части земельного участка	Учетный номер части: 47:20:0000000:1/26
	
Масштаб 1: данные отсутствуют	Условные обозначения:

Государственный регистратор		ФГИС ЕГРН
полное наименование должности	подпись	инициалы, фамилия

М.П.

Выписка из Единого государственного реестра недвижимости об объекте недвижимости
Сведения о частях земельного участка

Земельный участок			
(вид объекта недвижимости)			
Лист № __ Раздела 4	Всего листов раздела 4 : __	Всего разделов: __	Всего листов выписки: __
29.01.2021.№ 99/2021/372773418			
Кадастровый номер:		47:20:0000000:1(единое землепользование)	

План (чертеж, схема) части земельного участка	Учетный номер части: 47:20:0000000:1/27
	
Масштаб 1: данные отсутствуют	Условные обозначения:

Государственный регистратор		ФГИС ЕГРН
полное наименование должности	подпись	инициалы, фамилия

М.П.

Выписка из Единого государственного реестра недвижимости об объекте недвижимости
Сведения о частях земельного участка

Земельный участок			
<small>(вид объекта недвижимости)</small>			
Лист № __ Раздела 4	Всего листов раздела 4 : __	Всего разделов: __	Всего листов выписки: __
29.01.2021.№ 99/2021/372773418			
Кадастровый номер:		47:20:0000000:1(единое землепользование)	

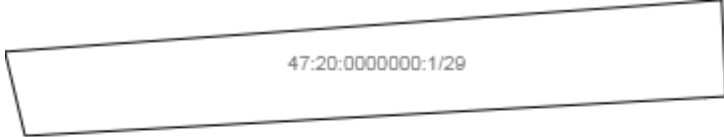
План (чертеж, схема) части земельного участка	Учетный номер части: 47:20:0000000:1/28
	
Масштаб 1: данные отсутствуют	Условные обозначения:

Государственный регистратор		ФГИС ЕГРН
полное наименование должности	подпись	инициалы, фамилия

М.П.

Выписка из Единого государственного реестра недвижимости об объекте недвижимости
Сведения о частях земельного участка

Земельный участок			
(вид объекта недвижимости)			
Лист № __ Раздела 4	Всего листов раздела 4 : __	Всего разделов: __	Всего листов выписки: __
29.01.2021.№ 99/2021/372773418			
Кадастровый номер:		47:20:0000000:1(единое землепользование)	


План (чертеж, схема) части земельного участка	Учетный номер части: 47:20:0000000:1/29
	
Масштаб 1: данные отсутствуют	Условные обозначения:

Государственный регистратор		ФГИС ЕГРН
полное наименование должности	подпись	инициалы, фамилия

М.П.

Выписка из Единого государственного реестра недвижимости об объекте недвижимости
Сведения о частях земельного участка

Земельный участок			
(вид объекта недвижимости)			
Лист № __ Раздела 4	Всего листов раздела 4 : __	Всего разделов: __	Всего листов выписки: __
29.01.2021.№ 99/2021/372773418			
Кадастровый номер:		47:20:0000000:1(единое землепользование)	

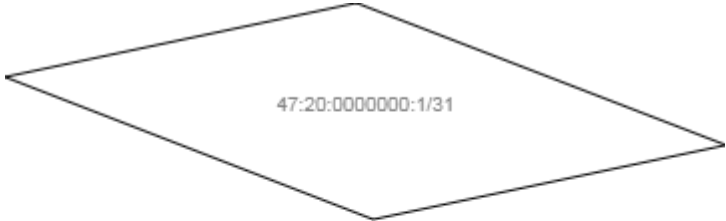
План (чертеж, схема) части земельного участка	Учетный номер части: 47:20:0000000:1/30
	
Масштаб 1: данные отсутствуют	Условные обозначения:

Государственный регистратор		ФГИС ЕГРН
полное наименование должности	подпись	инициалы, фамилия

М.П.

Выписка из Единого государственного реестра недвижимости об объекте недвижимости
Сведения о частях земельного участка

Земельный участок			
<small>(вид объекта недвижимости)</small>			
Лист № __ Раздела 4	Всего листов раздела 4 : __	Всего разделов: __	Всего листов выписки: __
29.01.2021.№ 99/2021/372773418			
Кадастровый номер:		47:20:0000000:1(единое землепользование)	


План (чертеж, схема) части земельного участка	Учетный номер части: 47:20:0000000:1/31
	
Масштаб 1: данные отсутствуют	Условные обозначения:

Государственный регистратор		ФГИС ЕГРН
полное наименование должности	подпись	инициалы, фамилия

М.П.

Выписка из Единого государственного реестра недвижимости об объекте недвижимости
Сведения о частях земельного участка

Земельный участок			
(вид объекта недвижимости)			
Лист № __ Раздела 4	Всего листов раздела 4 : __	Всего разделов: __	Всего листов выписки: __
29.01.2021.№ 99/2021/372773418			
Кадастровый номер:		47:20:0000000:1(единое землепользование)	

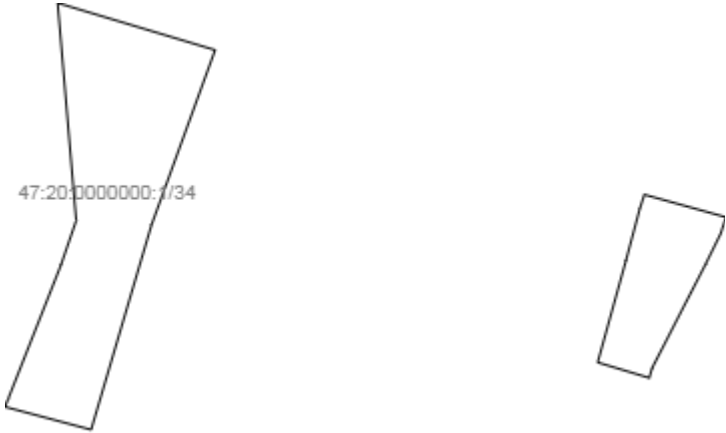
План (чертеж, схема) части земельного участка		Учетный номер части: 47:20:0000000:1/32	
			
Масштаб 1: данные отсутствуют	Условные обозначения:		

Государственный регистратор		ФГИС ЕГРН
полное наименование должности	подпись	инициалы, фамилия

М.П.

Выписка из Единого государственного реестра недвижимости об объекте недвижимости
Сведения о частях земельного участка

Земельный участок			
<small>(вид объекта недвижимости)</small>			
Лист № ___ Раздела 4	Всего листов раздела 4 : ___	Всего разделов: ___	Всего листов выписки: ___
29.01.2021.№ 99/2021/372773418			
Кадастровый номер:		47:20:0000000:1(единое землепользование)	

План (чертеж, схема) части земельного участка	Учетный номер части: 47:20:0000000:1/34
	
Масштаб 1: данные отсутствуют	Условные обозначения:

Государственный регистратор		ФГИС ЕГРН
полное наименование должности	подпись	инициалы, фамилия

М.П.

Выписка из Единого государственного реестра недвижимости об объекте недвижимости
Сведения о частях земельного участка

Земельный участок			
(вид объекта недвижимости)			
Лист № __ Раздела 4	Всего листов раздела 4 : __	Всего разделов: __	Всего листов выписки: __
29.01.2021.№ 99/2021/372773418			
Кадастровый номер:		47:20:0000000:1(единое землепользование)	

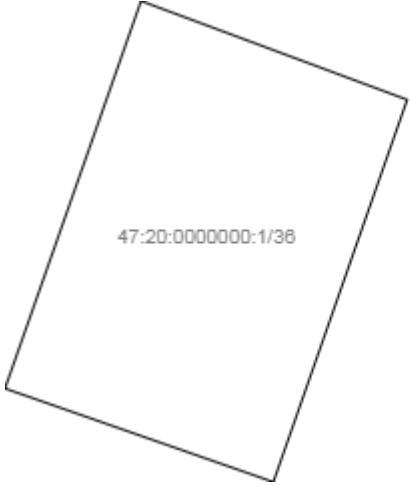
План (чертеж, схема) части земельного участка	Учетный номер части: 47:20:0000000:1/35
	
Масштаб 1: данные отсутствуют	Условные обозначения:

Государственный регистратор		ФГИС ЕГРН
полное наименование должности	подпись	инициалы, фамилия

М.П.

Выписка из Единого государственного реестра недвижимости об объекте недвижимости
Сведения о частях земельного участка

Земельный участок			
<small>(вид объекта недвижимости)</small>			
Лист № ___ Раздела 4	Всего листов раздела 4 : ___	Всего разделов: ___	Всего листов выписки: ___
29.01.2021.№ 99/2021/372773418			
Кадастровый номер:		47:20:0000000:1(единое землепользование)	

План (чертеж, схема) части земельного участка	Учетный номер части: 47:20:0000000:1/36
	
Масштаб 1: данные отсутствуют	Условные обозначения:

Государственный регистратор		ФГИС ЕГРН
полное наименование должности	подпись	инициалы, фамилия

М.П.

Выписка из Единого государственного реестра недвижимости об объекте недвижимости
Сведения о частях земельного участка

Земельный участок			
(вид объекта недвижимости)			
Лист № __ Раздела 4	Всего листов раздела 4 : __	Всего разделов: __	Всего листов выписки: __
29.01.2021.№ 99/2021/372773418			
Кадастровый номер:		47:20:0000000:1(единое землепользование)	

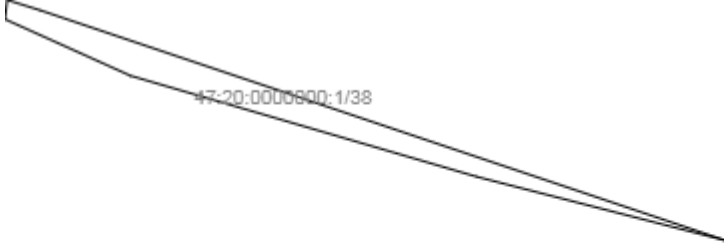
План (чертеж, схема) части земельного участка	Учетный номер части: 47:20:0000000:1/37
	
Масштаб 1: данные отсутствуют	Условные обозначения:

Государственный регистратор		ФГИС ЕГРН
полное наименование должности	подпись	инициалы, фамилия

М.П.

Выписка из Единого государственного реестра недвижимости об объекте недвижимости
Сведения о частях земельного участка

Земельный участок			
<small>(вид объекта недвижимости)</small>			
Лист № __ Раздела 4	Всего листов раздела 4 : __	Всего разделов: __	Всего листов выписки: __
29.01.2021.№ 99/2021/372773418			
Кадастровый номер:		47:20:0000000:1(единое землепользование)	


План (чертеж, схема) части земельного участка	Учетный номер части: 47:20:0000000:1/38
	
Масштаб 1: данные отсутствуют	Условные обозначения:

Государственный регистратор		ФГИС ЕГРН
полное наименование должности	подпись	инициалы, фамилия

М.П.

Выписка из Единого государственного реестра недвижимости об объекте недвижимости
Сведения о частях земельного участка

Земельный участок			
(вид объекта недвижимости)			
Лист № __ Раздела 4	Всего листов раздела 4 : __	Всего разделов: __	Всего листов выписки: __
29.01.2021.№ 99/2021/372773418			
Кадастровый номер:		47:20:0000000:1(единое землепользование)	

План (чертеж, схема) части земельного участка	Учетный номер части: 47:20:0000000:1/39
	
Масштаб 1: данные отсутствуют	Условные обозначения:

Государственный регистратор		ФГИС ЕГРН
полное наименование должности	подпись	инициалы, фамилия

М.П.

Выписка из Единого государственного реестра недвижимости об объекте недвижимости
Сведения о частях земельного участка

Земельный участок			
(вид объекта недвижимости)			
Лист № ___ Раздела 4.1	Всего листов раздела 4.1 : ___	Всего разделов: ___	Всего листов выписки: ___
29.01.2021 № 99/2021/372773418			
Кадастровый номер:		47:20:000000:1(единое землепользование)	

Учетный номер части	Площадь (м ²)	Содержание ограничения в использовании или ограничения права на объект недвижимости или обременения объекта недвижимости
1	2	3
1	6574	Иные ограничения (обременения) прав, Временные. Дата истечения срока действия временного характера - 01.04.2016
3	40003	Иные ограничения (обременения) прав, Временные. Дата истечения срока действия временного характера - 25.10.2017
4	3846	Иные ограничения (обременения) прав, Временные. Дата истечения срока действия временного характера - 23.07.2018
5	2411	Иные ограничения (обременения) прав, Временные. Дата истечения срока действия временного характера - 25.07.2018
6	384	Ограничения прав на земельный участок, предусмотренные статьями 56, 56.1 Земельного кодекса Российской Федерации, 47.20.2.68, Карта (план) № 540/2014 от 03.06.2014
7	1031	Ограничения прав на земельный участок, предусмотренные статьями 56, 56.1 Земельного кодекса Российской Федерации, 47.20.2.17, Карта (план) № 111/2012 от 01.10.2012
8	1097	Ограничения прав на земельный участок, предусмотренные статьями 56, 56.1 Земельного кодекса Российской Федерации, 47.20.2.20, Карта (план) № 112/2012 от 02.10.2012
9	4534	Ограничения прав на земельный участок, предусмотренные статьями 56, 56.1 Земельного кодекса Российской Федерации, 47.20.2.32, Порядок установления охранных зон объектов электросетевого хозяйства 0,4-110 кВ ОАО "Ленэнерго", 2011г. № б/н от 01.01.2011
10	1710	Ограничения прав на земельный участок, предусмотренные статьями 56, 56.1 Земельного кодекса Российской Федерации, 47.20.2.35, Постановление Правительства Российской Федерации от 24 февраля 2009 г. № 160 ""О порядке установления охранных зон объектов электросетевого хозяйства и особых условий использования земельных участков, расположенных в границах таких зон". № 160 от 24.02.2009
11	4233	Ограничения прав на земельный участок, предусмотренные статьями 56, 56.1 Земельного кодекса Российской Федерации, 47.20.2.37, Карта (план) объекта землеустройства № 17224 от 07.10.2013
12	4460	Ограничения прав на земельный участок, предусмотренные статьями 56, 56.1 Земельного кодекса Российской Федерации, 47.20.2.50, Карта (план) объекта землеустройства № 17229 от 24.10.2013
13	162042	Ограничения прав на земельный участок, предусмотренные статьями 56, 56.1 Земельного кодекса Российской Федерации, 47.20.2.28, Карта (план) № 91/2013 от 18.10.2013
14	5295	Ограничения прав на земельный участок, предусмотренные статьями 56, 56.1 Земельного

		кодекса Российской Федерации, 47.20.2.55, Карта (план) № 394/2014 от 27.03.2014
15	422	Ограничения прав на земельный участок, предусмотренные статьями 56, 56.1 Земельного кодекса Российской Федерации, 47.20.2.1, Карта (план) № 17219 от 22.05.2012
16	1082	Ограничения прав на земельный участок, предусмотренные статьями 56, 56.1 Земельного кодекса Российской Федерации, 47.20.2.16, Карта (план) № 107/2012 от 27.09.2012

Государственный регистратор		ФГИС ЕГРН
полное наименование должности	подпись	инициалы, фамилия

М.П.

Раздел 4.1

Выписка из Единого государственного реестра недвижимости об объекте недвижимости
Сведения о частях земельного участка

Земельный участок			
(вид объекта недвижимости)			
Лист № ___ Раздела 4.1	Всего листов раздела 4.1 : ___	Всего разделов: ___	Всего листов выписки: ___
29.01.2021.№ 99/2021/372773418			
Кадастровый номер:		47:20:000000:1(единое землепользование)	

Учетный номер части	Площадь (м ²)	Содержание ограничения в использовании или ограничения права на объект недвижимости или обременения объекта недвижимости
1	2	3
17	392	Аренда (в том числе, субаренда), Договор субаренды № ЦРИ/4СА/1787/11/001067 от 26.07.2011, Временные. Дата истечения срока действия временного характера - 10.12.2020
18	256	Аренда (в том числе, субаренда), Временные. Дата истечения срока действия временного характера - 18.05.2021
19	53241	Ограничения прав на земельный участок, предусмотренные статьями 56, 56.1 Земельного кодекса Российской Федерации, 47.20.2.95, Карта(План) № 616/2015 от 17.12.2015
20	14196	Ограничения прав на земельный участок, предусмотренные статьями 56, 56.1 Земельного кодекса Российской Федерации, 47.20.2.96, Карта(План) № 617/2015 от 17.12.2015
21	327	Ограничения прав на земельный участок, предусмотренные статьями 56, 56.1 Земельного кодекса Российской Федерации, 47.20.2.102, Карта (план) № б/н от 15.07.2015
22	350123	Ограничения прав на земельный участок, предусмотренные статьями 56, 56.1 Земельного кодекса Российской Федерации, 47.20.2.98, Карта(план) объекта землеустройства № - от 26.09.2016
23	23170	Ограничения прав на земельный участок, предусмотренные статьями 56, 56.1 Земельного кодекса Российской Федерации, 47.20.2.73, Постановление Правительства Российской Федерации "Об установлении запретных и иных зон с особыми условиями использования земель для обеспечения функционирования военных объектов Вооруженных Сил Российской Федерации, других войск, воинских формирований и о № 405 от 05.05.2014 ⁸³⁶
24	1353	Ограничения прав на земельный участок, предусмотренные статьями 56, 56.1 Земельного кодекса Российской Федерации, 47.20.2.153, Постановление № 160 от 24.02.2009

25	2236	Ограничения прав на земельный участок, предусмотренные статьями 56, 56.1 Земельного кодекса Российской Федерации, 47.20.2.167, Постановление № 160 от 24.02.2009
26	710	Ограничения прав на земельный участок, предусмотренные статьями 56, 56.1 Земельного кодекса Российской Федерации, 47.20.2.168, Постановление № 160 от 24.02.2009
27	1601	Ограничения прав на земельный участок, предусмотренные статьями 56, 56.1 Земельного кодекса Российской Федерации, 47.20.2.172, Постановление № 160 от 24.02.2009
28	659	Ограничения прав на земельный участок, предусмотренные статьями 56, 56.1 Земельного кодекса Российской Федерации, 47.20.2.173, Постановление № 160 от 24.02.2009
29	888	Ограничения прав на земельный участок, предусмотренные статьями 56, 56.1 Земельного кодекса Российской Федерации, 47.20.2.192, Постановление Правительства РФ № 160 от 24.02.2009
30	910	Ограничения прав на земельный участок, предусмотренные статьями 56, 56.1 Земельного кодекса Российской Федерации, 47.20.2.194, Акт приемки-передачи (внутреннего перемещения) основных средств № б/н от 05.07.1993
31	752	Ограничения прав на земельный участок, предусмотренные статьями 56, 56.1 Земельного кодекса Российской Федерации, 47.20.2.197, Постановление Правительства РФ "О порядке установления охранных зон объектов электросетевого хозяйства и особых условий использования земельных участков, расположенных в границах таких зон" № 160 от 24.02.2009

Государственный регистратор		ФГИС ЕГРН
полное наименование должности	подпись	инициалы, фамилия

М.П.

Раздел 4.1

Выписка из Единого государственного реестра недвижимости об объекте недвижимости
Сведения о частях земельного участка

Земельный участок			
(вид объекта недвижимости)			
Лист № ___ Раздела 4.1	Всего листов раздела 4.1 : ___	Всего разделов: ___	Всего листов выписки: ___
29.01.2021.№ 99/2021/372773418			
Кадастровый номер:		47:20:0000000:1(единое землепользование)	

Учетный номер части	Площадь (м ²)	Содержание ограничения в использовании или ограничения права на объект недвижимости или обременения объекта недвижимости
1	2	3
32	15795	Ограничения прав на земельный участок, предусмотренные статьями 56, 56.1 Земельного кодекса Российской Федерации, 47.20.2.206, Распоряжение о составе имущества, учтенного в расчетах уставного капитала ОАО "Ленэнерго" № 229-р от 24.06.2005
34	3190	Ограничения прав на земельный участок, предусмотренные статьями 56, 56.1 Земельного кодекса Российской Федерации, 47.20.2.234, Водный кодекс Российской Федерации № 743-ФЗ от 03.06.2006
35	111238	Ограничения прав на земельный участок, предусмотренные статьями 56, 56.1 Земельного

		кодекса Российской Федерации, 47.20.2.261, Водный кодекс Российской Федерации № 74-ФЗ от 03.06.2006
36	21	Ограничения прав на земельный участок, предусмотренные статьями 56, 56.1 Земельного кодекса Российской Федерации, 47.20.0.36, Приказ Комитета по культуре Ленинградской области об установлении границ территории объекта культурного наследия регионального значения «Братское захоронение железнодорожников, погибших от рук белогвардейцев в 1919 г.» № 01-03/19-53 от 19.02.2019
37	370	Ограничения прав на земельный участок, предусмотренные статьями 56, 56.1 Земельного кодекса Российской Федерации, 47.20.2.271, Распоряжение о составе имущества, учтенного в расчетах уставного капитала ОАО "Ленэнерго" № 229-р от 24.06.2005
38	333	Ограничения прав на земельный участок, предусмотренные статьями 56, 56.1 Земельного кодекса Российской Федерации, 47.20.2.297, Постановление Правительства РФ "О порядке установления охранных зон объектов электросетевого хозяйства и особых условий использования земельных участков, расположенных в границах таких зон" № 160 от 24.02.2009
39	147930	Ограничения прав на земельный участок, предусмотренные статьями 56, 56.1 Земельного кодекса Российской Федерации, 47.20.2.298, Доверенность № 2298096 от 09.07.2017
данные отсутствуют	весь	Аренда (в том числе, субаренда), Открытое акционерное общество "Российские железные дороги"

Государственный регистратор		ФГИС ЕГРН
полное наименование должности	подпись	инициалы, фамилия

М.П.

Выписка из Единого государственного реестра недвижимости об объекте недвижимости
Сведения о частях земельного участка

Земельный участок				
(вид объекта недвижимости)				
Лист № ___ Раздела 4.2		Всего листов раздела 4.2 : ___		Всего разделов: ___
Всего листов выписки: ___				
29.01.2021.№ 99/2021/372773418				
Кадастровый номер:			47:20:0000000:1(единое землепользование)	
Сведения о характерных точках границы части (частей) земельного участка				
Учетный номер части: 1				
Система координат: МСК 47 зона 1				
Зона №				
Номер точки	Координаты, м		Описание закрепления на местности	Средняя квадратическая погрешность определения координат характерных точек границы части земельного участка, м
	X	Y		
1	2	3	4	5
534	381956.3	1296992.82	данные отсутствуют	данные отсутствуют
535	381609.68	1297098.61	данные отсутствуют	данные отсутствуют
536	381375.7	1297166.95	данные отсутствуют	данные отсутствуют
537	381344.98	1297175.92	данные отсутствуют	данные отсутствуют
538	381247.09	1297198.73	данные отсутствуют	данные отсутствуют
1159	382379.42	1296864.08	данные отсутствуют	данные отсутствуют
1159	382379.42	1296864.08	данные отсутствуют	данные отсутствуют
1160	381242.18	1297199.46	данные отсутствуют	данные отсутствуют
1161	381342.98	1297170.56	данные отсутствуют	данные отсутствуют
1162	381652.32	1297081.86	данные отсутствуют	данные отсутствуют
1163	381649.86	1297073.27	данные отсутствуют	данные отсутствуют
Государственный регистратор			ФГИС ЕГРН	
полное наименование должности			подпись	
			инициалы, фамилия	

М.П.

Выписка из Единого государственного реестра недвижимости об объекте недвижимости
Сведения о частях земельного участка

Земельный участок			
<small>(вид объекта недвижимости)</small>			
Лист № __ Раздела 4.2	Всего листов раздела 4.2 : __	Всего разделов: __	Всего листов выписки: __
29.01.2021.№ 99/2021/372773418			
Кадастровый номер:		47:20:0000000:1(единое землепользование)	

Сведения о характерных точках границы части (частей) земельного участка

Учетный номер части: 3

Система координат: МСК 47 зона 1

Зона №

Номер точки	Координаты, м		Описание закрепления на местности	Средняя квадратическая погрешность определения координат характерных точек границы части земельного участка, м
	X	Y		
1	2	3	4	5
1061	375933.52	1305054.99	данные отсутствуют	0.2
1062	375815.35	1303116.19	данные отсутствуют	0.2
1063	375807.02	1303111.71	данные отсутствуют	0.2
1064	375814.14	1303096.39	данные отсутствуют	0.2
1164	375807.21	1302857.42	данные отсутствуют	0.2
1164	375807.21	1302857.42	данные отсутствуют	0.2
1165	375855.87	1303668.02	данные отсутствуют	0.2
1166	375922.17	1304055.39	данные отсутствуют	0.2
1167	375933.96	1304273.81	данные отсутствуют	0.2
1168	375910.85	1304634.21	данные отсутствуют	0.2
1169	375942.63	1305129.8	данные отсутствуют	0.2
1170	375967.29	1305588.61	данные отсутствуют	0.2
1171	375967.45	1305611.68	данные отсутствуют	0.2
1172	375799	1302847.96	данные отсутствуют	0.2

Государственный регистратор		ФГИС ЕГРН
полное наименование должности	подпись	инициалы, фамилия

М.П.

Выписка из Единого государственного реестра недвижимости об объекте недвижимости
Сведения о частях земельного участка

Земельный участок			
<small>(вид объекта недвижимости)</small>			
Лист № __ Раздела 4.2	Всего листов раздела 4.2 : __	Всего разделов: __	Всего листов выписки: __
29.01.2021.№ 99/2021/372773418			
Кадастровый номер:		47:20:0000000:1(единое землепользование)	

Сведения о характерных точках границы части (частей) земельного участка				
Учетный номер части: 4				
Система координат: МСК 47 зона 1				
Зона №				
Номер точки	Координаты, м		Описание закрепления на местности	Средняя квадратическая погрешность определения координат характерных точек границы части земельного участка, м
	X	Y		
1	2	3	4	5
680	375585.07	1299431.16	626003000000	0.08
1173	375627.72	1299413.36	626003000000	0.08
1173	375627.72	1299413.36	626003000000	0.08
1174	375633.3	1299502.43	626003000000	0.08
1175	375591.15	1299512.93	626003000000	0.08
1176	375583.69	1299425.09	626003000000	0.08

Государственный регистратор		ФГИС ЕГРН
полное наименование должности	подпись	инициалы, фамилия

М.П.

Выписка из Единого государственного реестра недвижимости об объекте недвижимости
Сведения о частях земельного участка

Земельный участок			
<small>(вид объекта недвижимости)</small>			
Лист № __ Раздела 4.2	Всего листов раздела 4.2 : __	Всего разделов: __	Всего листов выписки: __
29.01.2021.№ 99/2021/372773418			
Кадастровый номер:		47:20:0000000:1(единое землепользование)	

Сведения о характерных точках границы части (частей) земельного участка				
Учетный номер части: 5				
Система координат: МСК 47 зона 1				
Зона №				
Номер точки	Координаты, м		Описание закрепления на местности	Средняя квадратическая погрешность определения координат характерных точек границы части земельного участка, м
	X	Y		
1	2	3	4	5
1177	375654.77	1299406.88	данные отсутствуют	0.05
1177	375654.77	1299406.88	данные отсутствуют	0.05
1178	375660.26	1299495.46	данные отсутствуют	0.05
1179	375633.25	1299501.56	данные отсутствуют	0.05
1180	375627.78	1299414.31	данные отсутствуют	0.05

Государственный регистратор		ФГИС ЕГРН
полное наименование должности	подпись	инициалы, фамилия

М.П.

Выписка из Единого государственного реестра недвижимости об объекте недвижимости
Сведения о частях земельного участка

Земельный участок				
<small>(вид объекта недвижимости)</small>				
Лист № __ Раздела 4.2		Всего листов раздела 4.2 : __		Всего разделов: __
Всего листов выписки: __				
29.01.2021.№ 99/2021/372773418				
Кадастровый номер:			47:20:0000000:1(единое землепользование)	
Сведения о характерных точках границы части (частей) земельного участка				
Учетный номер части: 6				
Система координат: МСК 47 зона 1				
Зона №				
Номер точки	Координаты, м		Описание закрепления на местности	Средняя квадратическая погрешность определения координат характерных точек границы части земельного участка, м
	X	Y		
1	2	3	4	5
1181	375814.58	1303062.66	данные отсутствуют	0.1
1181	375814.58	1303062.66	данные отсутствуют	0.1
1182	375812.03	1303061.78	данные отсутствуют	данные отсутствуют
1183	375813.16	1303080.38	данные отсутствуют	данные отсутствуют
1184	375894.01	1303062.76	данные отсутствуют	данные отсутствуют
1184	375894.01	1303062.76	данные отсутствуют	данные отсутствуют
1185	375893.74	1303058.55	данные отсутствуют	данные отсутствуют
1186	375893.68	1303058.57	данные отсутствуют	0.1
1187	375855.82	1303074.25	данные отсутствуют	0.1
1188	375845.71	1303078.44	данные отсутствуют	0.1
1189	375828.77	1303085.46	данные отсутствуют	0.1
1190	375826.25	1303085.75	данные отсутствуют	0.1
1191	375826.26	1303081.54	данные отсутствуют	0.1
1192	375822.26	1303081.52	данные отсутствуют	0.1
1193	375822.25	1303085.66	данные отсутствуют	0.1
1194	375813.4	1303084.27	данные отсутствуют	данные отсутствуют
Государственный регистратор			ФГИС ЕГРН	
полное наименование должности			подпись	
			инициалы, фамилия	

М.П.

Выписка из Единого государственного реестра недвижимости об объекте недвижимости
Сведения о частях земельного участка

Земельный участок			
<small>(вид объекта недвижимости)</small>			
Лист № ____ Раздела 4.2	Всего листов раздела 4.2 : ____	Всего разделов: ____	Всего листов выписки: ____
29.01.2021 № 99/2021/372773418			
Кадастровый номер:		47:20:000000:1(единое землепользование)	

Номер точки	Координаты, м		Описание закрепления на местности	Средняя квадратическая погрешность определения координат характерных точек границы части земельного участка, м
	X	Y		
1	2	3	4	5
1195	375813.65	1303088.35	данные отсутствуют	данные отсутствуют
1196	375824.19	1303090.01	данные отсутствуют	0.1
1197	375829.79	1303089.37	данные отсутствуют	0.1
1198	375847.25	1303082.14	данные отсутствуют	0.1
1199	375857.35	1303077.95	данные отсутствуют	0.1

Государственный регистратор		ФГИС ЕГРН
полное наименование должности	подпись	инициалы, фамилия

М.П.

Выписка из Единого государственного реестра недвижимости об объекте недвижимости
Сведения о частях земельного участка

Земельный участок			
<small>(вид объекта недвижимости)</small>			
Лист № __ Раздела 4.2	Всего листов раздела 4.2 : __	Всего разделов: __	Всего листов выписки: __
29.01.2021.№ 99/2021/372773418			
Кадастровый номер:		47:20:000000:1(единое землепользование)	

Сведения о характерных точках границы части (частей) земельного участка				
Учетный номер части: 7				
Система координат: МСК 47 зона 1				
Зона №				
Номер точки	Координаты, м		Описание закрепления на местности	Средняя квадратическая погрешность определения координат характерных точек границы части земельного участка, м
	X	Y		
1	2	3	4	5
1200	373513.96	1285213.4	данные отсутствуют	данные отсутствуют
1200	373513.96	1285213.4	данные отсутствуют	данные отсутствуют
1201	373500.28	1285258.41	данные отсутствуют	данные отсутствуют
1202	373521.25	1285263.79	данные отсутствуют	данные отсутствуют
1203	373535.48	1285218.92	данные отсутствуют	данные отсутствуют

Государственный регистратор		ФГИС ЕГРН
полное наименование должности	подпись	инициалы, фамилия

М.П.

Выписка из Единого государственного реестра недвижимости об объекте недвижимости
Сведения о частях земельного участка

Земельный участок			
<small>(вид объекта недвижимости)</small>			
Лист № __ Раздела 4.2	Всего листов раздела 4.2 : __	Всего разделов: __	Всего листов выписки: __
29.01.2021.№ 99/2021/372773418			
Кадастровый номер:		47:20:0000000:1(единое землепользование)	

Сведения о характерных точках границы части (частей) земельного участка				
Учетный номер части: 8				
Система координат: МСК 47 зона 1				
Зона №				
Номер точки	Координаты, м		Описание закрепления на местности	Средняя квадратическая погрешность определения координат характерных точек границы части земельного участка, м
	X	Y		
1	2	3	4	5
1204	373514.39	1285211.97	данные отсутствуют	данные отсутствуют
1204	373514.39	1285211.97	данные отсутствуют	данные отсутствуют
1205	373499.84	1285259.85	данные отсутствуют	данные отсутствуют
1206	373520.79	1285265.23	данные отсутствуют	данные отсутствуют
1207	373535.93	1285217.49	данные отсутствуют	данные отсутствуют

Государственный регистратор		ФГИС ЕГРН
полное наименование должности	подпись	инициалы, фамилия

М.П.

Выписка из Единого государственного реестра недвижимости об объекте недвижимости
Сведения о частях земельного участка

Земельный участок			
<small>(вид объекта недвижимости)</small>			
Лист № __ Раздела 4.2	Всего листов раздела 4.2 : __	Всего разделов: __	Всего листов выписки: __
29.01.2021.№ 99/2021/372773418			
Кадастровый номер:		47:20:000000:1(единое землепользование)	

Сведения о характерных точках границы части (частей) земельного участка				
Учетный номер части: 9				
Система координат: МСК 47 зона 1				
Зона №				
Номер точки	Координаты, м		Описание закрепления на местности	Средняя квадратическая погрешность определения координат характерных точек границы части земельного участка, м
	X	Y		
1	2	3	4	5
1208	383668.32	1296624.66	данные отсутствуют	данные отсутствуют
1208	383668.32	1296624.66	данные отсутствуют	данные отсутствуют
1209	383636.41	1296593.51	данные отсутствуют	данные отсутствуют
1210	383599.31	1296599.2	данные отсутствуют	данные отсутствуют
1211	383631.29	1296630.42	данные отсутствуют	данные отсутствуют
1212	399709.75	1294798.23	данные отсутствуют	0.1
1212	399709.75	1294798.23	данные отсутствуют	0.1
1213	399671.99	1294789.41	данные отсутствуют	данные отсутствуют
1214	399696.86	1294826.02	данные отсутствуют	данные отсутствуют
1215	399702.76	1294827.4	данные отсутствуют	0.1
1216	399801.29	1294851.63	данные отсутствуют	данные отсутствуют
1217	399774.59	1294814.18	данные отсутствуют	данные отсутствуют

Государственный регистратор		ФГИС ЕГРН
полное наименование должности	подпись	инициалы, фамилия

М.П.

Выписка из Единого государственного реестра недвижимости об объекте недвижимости
Сведения о частях земельного участка

Земельный участок			
<small>(вид объекта недвижимости)</small>			
Лист № __ Раздела 4.2	Всего листов раздела 4.2 : __	Всего разделов: __	Всего листов выписки: __
29.01.2021.№ 99/2021/372773418			
Кадастровый номер:		47:20:000000:1(единое землепользование)	

Сведения о характерных точках границы части (частей) земельного участка				
Учетный номер части: 10				
Система координат: МСК 47 зона 1				
Зона №				
Номер точки	Координаты, м		Описание закрепления на местности	Средняя квадратическая погрешность определения координат характерных точек границы части земельного участка, м
	X	Y		
1	2	3	4	5
1218	373553.64	1285161.66	данные отсутствуют	данные отсутствуют
1218	373553.64	1285161.66	данные отсутствуют	данные отсутствуют
1219	373531.36	1285156.18	данные отсутствуют	данные отсутствуют
1220	373509.2	1285229.06	данные отсутствуют	данные отсутствуют
1221	373530.6	1285234.31	данные отсутствуют	данные отсутствуют

Государственный регистратор		ФГИС ЕГРН
полное наименование должности	подпись	инициалы, фамилия

М.П.

Выписка из Единого государственного реестра недвижимости об объекте недвижимости
Сведения о частях земельного участка

Земельный участок				
<small>(вид объекта недвижимости)</small>				
Лист № __ Раздела 4.2		Всего листов раздела 4.2 : __		Всего разделов: __
Всего листов выписки: __				
29.01.2021.№ 99/2021/372773418				
Кадастровый номер:			47:20:000000:1(единое землепользование)	
Сведения о характерных точках границы части (частей) земельного участка				
Учетный номер части: 11				
Система координат: МСК 47 зона 1				
Зона №				
Номер точки	Координаты, м		Описание закрепления на местности	Средняя квадратическая погрешность определения координат характерных точек границы части земельного участка, м
	X	Y		
1	2	3	4	5
1222	373490.8	1285289.58	данные отсутствуют	данные отсутствуют
1222	373490.8	1285289.58	данные отсутствуют	данные отсутствуют
1223	373476.24	1285337.49	данные отсутствуют	данные отсутствуют
1224	373484.38	1285339.5	данные отсутствуют	0.5
1225	373494.22	1285341.93	данные отсутствуют	0.5
1226	373496.3	1285342.45	данные отсутствуют	данные отсутствуют
1227	373511.45	1285294.69	данные отсутствуют	данные отсутствуют
1228	373507.73	1285293.77	данные отсутствуют	0.5
1229	373498.56	1285291.5	данные отсутствуют	0.5
1230	359183.37	1284050.54	данные отсутствуют	данные отсутствуют
1230	359183.37	1284050.54	данные отсутствуют	данные отсутствуют
1231	359154.29	1284002.99	данные отсутствуют	данные отсутствуют
1232	359137.57	1284004.52	данные отсутствуют	0.5
1233	359118.23	1284007.8	данные отсутствуют	0.5
1234	359092.35	1284012.19	данные отсутствуют	данные отсутствуют
1235	359119.15	1284058.36	данные отсутствуют	данные отсутствуют
Государственный регистратор			ФГИС ЕГРН	
полное наименование должности			подпись	
			инициалы, фамилия	

М.П.

Выписка из Единого государственного реестра недвижимости об объекте недвижимости
Сведения о частях земельного участка

Земельный участок			
<small>(вид объекта недвижимости)</small>			
Лист № __ Раздела 4.2	Всего листов раздела 4.2 : __	Всего разделов: __	Всего листов выписки: __
29.01.2021 № 99/2021/372773418			
Кадастровый номер:		47:20:000000:1(единое землепользование)	

Номер точки	Координаты, м		Описание закрепления на местности	Средняя квадратическая погрешность определения координат характерных точек границы части земельного участка, м
	X	Y		
1	2	3	4	5
1236	359144.03	1284054.14	данные отсутствуют	0.5
1237	359158.76	1284052.79	данные отсутствуют	0.5

Государственный регистратор		ФГИС ЕГРН
полное наименование должности	подпись	инициалы, фамилия

М.П.

Выписка из Единого государственного реестра недвижимости об объекте недвижимости
Сведения о частях земельного участка

Земельный участок				
<small>(вид объекта недвижимости)</small>				
Лист № __ Раздела 4.2		Всего листов раздела 4.2 : __		Всего разделов: __
Всего листов выписки: __				
29.01.2021.№ 99/2021/372773418				
Кадастровый номер:			47:20:000000:1(единое землепользование)	
Сведения о характерных точках границы части (частей) земельного участка				
Учетный номер части: 12				
Система координат: МСК 47 зона 1				
Зона №				
Номер точки	Координаты, м		Описание закрепления на местности	Средняя квадратическая погрешность определения координат характерных точек границы части земельного участка, м
	X	Y		
1	2	3	4	5
1238	373502.08	1285252.48	данные отсутствуют	данные отсутствуют
1238	373502.08	1285252.48	данные отсутствуют	данные отсутствуют
1239	373487.59	1285300.15	данные отсутствуют	данные отсутствуют
1240	373490.13	1285300.85	данные отсутствуют	0.5
1241	373495.62	1285302.35	данные отсутствуют	0.5
1242	373500.91	1285303.81	данные отсутствуют	0.5
1243	373504.98	1285304.92	данные отсутствуют	0.5
1244	373507.95	1285305.73	данные отсутствуют	данные отсутствуют
1245	373522.96	1285258.41	данные отсутствуют	данные отсутствуют
1246	373521.85	1285258.12	данные отсутствуют	0.5
1247	373517.48	1285256.88	данные отсутствуют	0.5
1248	373513.53	1285255.75	данные отсутствуют	0.5
1249	373508.04	1285254.18	данные отсутствуют	0.5
1250	373503.65	1285252.93	данные отсутствуют	0.5
1251	359091.33	1283900.04	данные отсутствуют	данные отсутствуют
1251	359091.33	1283900.04	данные отсутствуют	данные отсутствуют
Государственный регистратор			ФГИС ЕГРН	
полное наименование должности			подпись	
			инициалы, фамилия	

М.П.

Выписка из Единого государственного реестра недвижимости об объекте недвижимости
Сведения о частях земельного участка

Земельный участок			
<small>(вид объекта недвижимости)</small>			
Лист № __ Раздела 4.2	Всего листов раздела 4.2 : __	Всего разделов: __	Всего листов выписки: __
29.01.2021 № 99/2021/372773418			
Кадастровый номер:		47:20:000000:1(единое землепользование)	

Номер точки	Координаты, м		Описание закрепления на местности	Средняя квадратическая погрешность определения координат характерных точек границы части земельного участка, м
	X	Y		
1	2	3	4	5
1252	359090.96	1283900.03	данные отсутствуют	0.5
1253	359065.61	1283903.25	данные отсутствуют	0.5
1254	359029.05	1283903.16	данные отсутствуют	данные отсутствуют
1255	359058.85	1283954.5	данные отсутствуют	данные отсутствуют
1256	359061.62	1283954.54	данные отсутствуют	0.5
1257	359104.07	1283954.88	данные отсутствуют	0.5
1258	359124.96	1283955.05	данные отсутствуют	данные отсутствуют

Государственный регистратор		ФГИС ЕГРН
полное наименование должности	подпись	инициалы, фамилия

М.П.

Выписка из Единого государственного реестра недвижимости об объекте недвижимости
Сведения о частях земельного участка

Земельный участок				
<small>(вид объекта недвижимости)</small>				
Лист № __ Раздела 4.2		Всего листов раздела 4.2 : __		Всего разделов: __
Всего листов выписки: __				
29.01.2021.№ 99/2021/372773418				
Кадастровый номер:			47:20:0000000:1(единое землепользование)	
Сведения о характерных точках границы части (частей) земельного участка				
Учетный номер части: 13				
Система координат: МСК 47 зона 1				
Зона №				
Номер точки	Координаты, м		Описание закрепления на местности	Средняя квадратическая погрешность определения координат характерных точек границы части земельного участка, м
	X	Y		
1	2	3	4	5
814	374317.17	1282704.77	данные отсутствуют	данные отсутствуют
815	374349.53	1282556.26	данные отсутствуют	данные отсутствуют
816	374371.3	1282405.04	данные отсутствуют	данные отсутствуют
817	374382.89	1282201.87	данные отсутствуют	данные отсутствуют
818	374378.98	1282049.08	данные отсутствуют	данные отсутствуют
819	374365.57	1281897.78	данные отсутствуют	данные отсутствуют
820	374270.34	1281003.3	данные отсутствуют	данные отсутствуют
821	374119.76	1279687.08	данные отсутствуют	данные отсутствуют
822	374082.91	1279345.93	данные отсутствуют	данные отсутствуют
823	374077.48	1279325.3	данные отсутствуют	данные отсутствуют
824	374071.15	1279279.05	данные отсутствуют	данные отсутствуют
825	374058.47	1279149.31	данные отсутствуют	данные отсутствуют
826	374010.56	1278665.56	данные отсутствуют	данные отсутствуют
827	373998.73	1278539.59	данные отсутствуют	данные отсутствуют
828	373965.08	1278217.84	данные отсутствуют	данные отсутствуют
829	373928.84	1277830.31	данные отсутствуют	данные отсутствуют
Государственный регистратор			ФГИС ЕГРН	
полное наименование должности			подпись	
			инициалы, фамилия	

М.П.

Выписка из Единого государственного реестра недвижимости об объекте недвижимости
Сведения о частях земельного участка

Земельный участок			
<small>(вид объекта недвижимости)</small>			
Лист № __ Раздела 4.2	Всего листов раздела 4.2 : __	Всего разделов: __	Всего листов выписки: __
29.01.2021 № 99/2021/372773418			
Кадастровый номер:		47:20:000000:1(единое землепользование)	

Номер точки	Координаты, м		Описание закрепления на местности	Средняя квадратическая погрешность определения координат характерных точек границы части земельного участка, м
	X	Y		
1	2	3	4	5
830	373935.24	1277830.94	данные отсутствуют	данные отсутствуют
831	373936.87	1277802.58	данные отсутствуют	данные отсутствуют
832	373926.21	1277801.95	данные отсутствуют	данные отсутствуют
832	373926.21	1277801.95	данные отсутствуют	данные отсутствуют
834	373924.04	1277292.53	данные отсутствуют	данные отсутствуют
835	373922.73	1277212.93	данные отсутствуют	данные отсутствуют
835	373922.73	1277212.93	данные отсутствуют	данные отсутствуют
844	373936.77	1278176.61	данные отсутствуют	данные отсутствуют
845	373961.21	1278412.25	данные отсутствуют	данные отсутствуют
846	374004.6	1278825.99	данные отсутствуют	данные отсутствуют
847	374041.2	1279175.86	данные отсутствуют	данные отсутствуют
848	374072.76	1279477.65	данные отсутствуют	данные отсутствуют
849	374083.92	1279585.1	данные отсутствуют	данные отсутствуют
850	374096.78	1279704.09	данные отсутствуют	данные отсутствуют
851	374110.99	1279838.76	данные отсутствуют	данные отсутствуют
852	374147.32	1280184.84	данные отсутствуют	данные отсутствуют
853	374166.81	1280370.83	данные отсутствуют	данные отсутствуют

Государственный регистратор		ФГИС ЕГРН
полное наименование должности	подпись	инициалы, фамилия

М.П.

Выписка из Единого государственного реестра недвижимости об объекте недвижимости
Сведения о частях земельного участка

Земельный участок			
<small>(вид объекта недвижимости)</small>			
Лист № __ Раздела 4.2	Всего листов раздела 4.2 : __	Всего разделов: __	Всего листов выписки: __
29.01.2021 № 99/2021/372773418			
Кадастровый номер:		47:20:000000:1(единое землепользование)	

Номер точки	Координаты, м		Описание закрепления на местности	Средняя квадратическая погрешность определения координат характерных точек границы части земельного участка, м
	X	Y		
1	2	3	4	5
854	374200.78	1280694.15	данные отсутствуют	данные отсутствуют
855	374228.25	1280956.56	данные отсутствуют	данные отсутствуют
856	374254.47	1281205.97	данные отсутствуют	данные отсутствуют
857	374322.84	1281852.37	данные отсутствуют	данные отсутствуют
858	374334.43	1281963.68	данные отсутствуют	данные отсутствуют
859	374339.06	1282018.99	данные отсутствуют	данные отсутствуют
860	374344.08	1282105.43	данные отсутствуют	данные отсутствуют
861	374344.89	1282201.39	данные отсутствуют	данные отсутствуют
862	374343.11	1282273.17	данные отсутствуют	данные отсутствуют
863	374338.72	1282342.22	данные отсутствуют	данные отсутствуют
864	374334.76	1282389.07	данные отсутствуют	данные отсутствуют
865	374329.85	1282433.04	данные отсутствуют	данные отсутствуют
866	374322	1282491.12	данные отсутствуют	данные отсутствуют
867	374311.61	1282555.35	данные отсутствуют	данные отсутствуют
868	374294.39	1282640.14	данные отсутствуют	данные отсутствуют
869	374280.03	1282700.74	данные отсутствуют	данные отсутствуют
1259	373921.86	1277755.33	данные отсутствуют	данные отсутствуют
Государственный регистратор				ФГИС ЕГРН
полное наименование должности			подпись	инициалы, фамилия

М.П.

Выписка из Единого государственного реестра недвижимости об объекте недвижимости
Сведения о частях земельного участка

Земельный участок			
<small>(вид объекта недвижимости)</small>			
Лист № __ Раздела 4.2	Всего листов раздела 4.2 : __	Всего разделов: __	Всего листов выписки: __
29.01.2021 № 99/2021/372773418			
Кадастровый номер:		47:20:000000:1(единое землепользование)	

Номер точки	Координаты, м		Описание закрепления на местности	Средняя квадратическая погрешность определения координат характерных точек границы части земельного участка, м
	X	Y		
1	2	3	4	5
1260	373920.09	1278016.53	данные отсутствуют	данные отсутствуют
1261	374270.24	1282736.33	данные отсутствуют	данные отсутствуют
1262	374264.98	1282877.37	данные отсутствуют	0.5
1263	374264.83	1282881.33	данные отсутствуют	данные отсутствуют
1264	373838.03	1276771.27	данные отсутствуют	данные отсутствуют
1265	373898.8	1277340.25	данные отсутствуют	данные отсутствуют

Государственный регистратор		ФГИС ЕГРН
полное наименование должности	подпись	инициалы, фамилия

М.П.

Выписка из Единого государственного реестра недвижимости об объекте недвижимости
Сведения о частях земельного участка

Земельный участок			
<small>(вид объекта недвижимости)</small>			
Лист № __ Раздела 4.2	Всего листов раздела 4.2 : __	Всего разделов: __	Всего листов выписки: __
29.01.2021.№ 99/2021/372773418			
Кадастровый номер:		47:20:0000000:1(единое землепользование)	

Сведения о характерных точках границы части (частей) земельного участка				
Учетный номер части: 14				
Система координат: МСК 47 зона 1				
Зона №				
Номер точки	Координаты, м		Описание закрепления на местности	Средняя квадратическая погрешность определения координат характерных точек границы части земельного участка, м
	X	Y		
1	2	3	4	5
1266	373785.84	1297815.36	данные отсутствуют	данные отсутствуют
1266	373785.84	1297815.36	данные отсутствуют	данные отсутствуют
1267	373745.1	1297786.34	данные отсутствуют	данные отсутствуют
1268	373719.35	1297821.49	данные отсутствуют	данные отсутствуют
1269	373759.79	1297850.91	данные отсутствуют	данные отсутствуют
1270	375446.06	1296037.86	данные отсутствуют	данные отсутствуют
1270	375446.06	1296037.86	данные отсутствуют	данные отсутствуют
1271	375442.95	1295987.68	данные отсутствуют	данные отсутствуют
1272	375381.36	1295991.41	данные отсутствуют	данные отсутствуют
1273	375384.57	1296041.69	данные отсутствуют	данные отсутствуют

Государственный регистратор		ФГИС ЕГРН
полное наименование должности	подпись	инициалы, фамилия

М.П.

Выписка из Единого государственного реестра недвижимости об объекте недвижимости
Сведения о частях земельного участка

Земельный участок			
<small>(вид объекта недвижимости)</small>			
Лист № __ Раздела 4.2	Всего листов раздела 4.2 : __	Всего разделов: __	Всего листов выписки: __
29.01.2021.№ 99/2021/372773418			
Кадастровый номер:		47:20:000000:1(единое землепользование)	

Сведения о характерных точках границы части (частей) земельного участка				
Учетный номер части: 15				
Система координат: МСК 47 зона 1				
Зона №				
Номер точки	Координаты, м		Описание закрепления на местности	Средняя квадратическая погрешность определения координат характерных точек границы части земельного участка, м
	X	Y		
1	2	3	4	5
1274	373754.64	1297793.14	данные отсутствуют	данные отсутствуют
1274	373754.64	1297793.14	данные отсутствуют	данные отсутствуют
1275	373751.38	1297790.82	данные отсутствуют	данные отсутствуют
1276	373725.93	1297826.27	данные отсутствуют	данные отсутствуют
1277	373729.16	1297828.62	данные отсутствуют	данные отсутствуют
1278	375444.2	1296007.81	данные отсутствуют	данные отсутствуют
1278	375444.2	1296007.81	данные отсутствуют	данные отсутствуют
1279	375443.95	1296003.81	данные отсутствуют	данные отсутствуют
1280	375382.69	1296004.01	данные отсутствуют	данные отсутствуют
1281	375382.17	1296004.04	данные отсутствуют	данные отсутствуют
1282	375382.42	1296008.03	данные отсутствуют	данные отсутствуют
1283	375382.82	1296008.01	данные отсутствуют	данные отсутствуют

Государственный регистратор		ФГИС ЕГРН
полное наименование должности	подпись	инициалы, фамилия

М.П.

Выписка из Единого государственного реестра недвижимости об объекте недвижимости
Сведения о частях земельного участка

Земельный участок			
<small>(вид объекта недвижимости)</small>			
Лист № __ Раздела 4.2	Всего листов раздела 4.2 : __	Всего разделов: __	Всего листов выписки: __
29.01.2021.№ 99/2021/372773418			
Кадастровый номер:		47:20:000000:1(единое землепользование)	

Сведения о характерных точках границы части (частей) земельного участка				
Учетный номер части: 16				
Система координат: МСК 47 зона 1				
Зона №				
Номер точки	Координаты, м		Описание закрепления на местности	Средняя квадратическая погрешность определения координат характерных точек границы части земельного участка, м
	X	Y		
1	2	3	4	5
1284	373507	1285236.28	данные отсутствуют	данные отсутствуют
1284	373507	1285236.28	данные отсутствуют	данные отсутствуют
1285	373492.44	1285284.18	данные отсутствуют	данные отсутствуют
1286	373513.15	1285289.32	данные отсутствуют	данные отсутствуют
1287	373528.3	1285241.56	данные отсутствуют	данные отсутствуют

Государственный регистратор		ФГИС ЕГРН
полное наименование должности	подпись	инициалы, фамилия

М.П.

Выписка из Единого государственного реестра недвижимости об объекте недвижимости
Сведения о частях земельного участка

Земельный участок			
<small>(вид объекта недвижимости)</small>			
Лист № __ Раздела 4.2	Всего листов раздела 4.2 : __	Всего разделов: __	Всего листов выписки: __
29.01.2021.№ 99/2021/372773418			
Кадастровый номер:		47:20:0000000:1(единое землепользование)	

Сведения о характерных точках границы части (частей) земельного участка				
Учетный номер части: 17				
Система координат: МСК 47 зона 1				
Зона №				
Номер точки	Координаты, м		Описание закрепления на местности	Средняя квадратическая погрешность определения координат характерных точек границы части земельного участка, м
	X	Y		
1	2	3	4	5
1288	375837.3	1303061.17	данные отсутствуют	0.2
1288	375837.3	1303061.17	данные отсутствуют	0.2
1289	375837.68	1303080.97	данные отсутствуют	0.2
1290	375817.89	1303081.34	данные отсутствуют	0.2
1291	375817.51	1303061.55	данные отсутствуют	0.2

Государственный регистратор		ФГИС ЕГРН
полное наименование должности	подпись	инициалы, фамилия

М.П.

Выписка из Единого государственного реестра недвижимости об объекте недвижимости
Сведения о частях земельного участка

Земельный участок			
<small>(вид объекта недвижимости)</small>			
Лист № __ Раздела 4.2	Всего листов раздела 4.2 : __	Всего разделов: __	Всего листов выписки: __
29.01.2021.№ 99/2021/372773418			
Кадастровый номер:		47:20:0000000:1(единое землепользование)	

Сведения о характерных точках границы части (частей) земельного участка				
Учетный номер части: 18				
Система координат: 1963 (Кингисеппский)				
Зона №				
Номер точки	Координаты, м		Описание закрепления на местности	Средняя квадратическая погрешность определения координат характерных точек границы части земельного участка, м
	X	Y		
1	2	3	4	5
1292	-674.08	-44.99	данные отсутствуют	0.1
1292	-674.08	-44.99	данные отсутствуют	0.1
1293	-675.46	-29.04	данные отсутствуют	0.1
1294	-691.41	-30.49	данные отсутствуют	0.1
1295	-690	-46.47	данные отсутствуют	0.1

Государственный регистратор		ФГИС ЕГРН
полное наименование должности	подпись	инициалы, фамилия

М.П.

Выписка из Единого государственного реестра недвижимости об объекте недвижимости
Сведения о частях земельного участка

Земельный участок				
(вид объекта недвижимости)				
Лист № __ Раздела 4.2		Всего листов раздела 4.2 : __		Всего разделов: __
Всего листов выписки: __				
29.01.2021.№ 99/2021/372773418				
Кадастровый номер:			47:20:0000000:1(единое землепользование)	
Сведения о характерных точках границы части (частей) земельного участка				
Учетный номер части: 19				
Система координат: МСК 47 зона 1				
Зона №				
Номер точки	Координаты, м		Описание закрепления на местности	Средняя квадратическая погрешность определения координат характерных точек границы части земельного участка, м
	X	Y		
1	2	3	4	5
605	366228.72	1292526.97	данные отсутствуют	данные отсутствуют
616	366196.4	1292448.06	данные отсутствуют	данные отсутствуют
616	366196.4	1292448.06	данные отсутствуют	данные отсутствуют
618	366307.73	1292483.79	данные отсутствуют	данные отсутствуют
761	365930.08	1292480.39	данные отсутствуют	данные отсутствуют
762	365927.18	1292449.03	данные отсутствуют	данные отсутствуют
763	366025.63	1292410.58	данные отсутствуют	данные отсутствуют
769	366030.11	1292614.38	данные отсутствуют	данные отсутствуют
770	365957.99	1292606.47	данные отсутствуют	данные отсутствуют
771	365935.2	1292563.94	данные отсутствуют	данные отсутствуют
1296	366145.9	1292436.97	данные отсутствуют	данные отсутствуют
1297	366149.53	1292528.45	данные отсутствуют	2.5
1298	366178.59	1292527.92	данные отсутствуют	данные отсутствуют
1299	366228.72	1292527	данные отсутствуют	данные отсутствуют
1300	366228.73	1292527	данные отсутствуют	2.5
1301	366229.94	1292574.38	данные отсутствуют	2.5
Государственный регистратор			ФГИС ЕГРН	
полное наименование должности			подпись	
			инициалы, фамилия	

М.П.

Выписка из Единого государственного реестра недвижимости об объекте недвижимости
Сведения о частях земельного участка

Земельный участок			
(вид объекта недвижимости)			
Лист № __ Раздела 4.2	Всего листов раздела 4.2 : __	Всего разделов: __	Всего листов выписки: __
29.01.2021 № 99/2021/372773418			
Кадастровый номер:		47:20:000000:1(единое землепользование)	

Номер точки	Координаты, м		Описание закрепления на местности	Средняя квадратическая погрешность определения координат характерных точек границы части земельного участка, м
	X	Y		
1	2	3	4	5
1302	366206.62	1292679.95	данные отсутствуют	2.5
1303	366272.1	1292680.7	данные отсутствуют	данные отсутствуют
1304	366285.18	1292635.22	данные отсутствуют	данные отсутствуют
1305	366304.99	1292566.3	данные отсутствуют	2.5
1306	366350.24	1292568.61	данные отсутствуют	2.5
1307	366348.93	1292541.39	данные отсутствуют	2.5
1308	366346.64	1292487.69	данные отсутствуют	2.5
1309	366307.76	1292483.88	данные отсутствуют	2.5
1310	366307.75	1292483.79	данные отсутствуют	данные отсутствуют
1311	366306.54	1292474.33	данные отсутствуют	данные отсутствуют
1312	366304.49	1292458.33	данные отсутствуют	2.5
1313	366273.12	1292455.34	данные отсутствуют	данные отсутствуют
1314	366039.59	1292413.64	данные отсутствуют	данные отсутствуют
1314	366039.59	1292413.64	данные отсутствуют	данные отсутствуют
1315	365836.55	1292486.86	данные отсутствуют	данные отсутствуют
1316	365835.36	1292516.55	данные отсутствуют	2.5
1317	365836.8	1292564.5	данные отсутствуют	данные отсутствуют

Государственный регистратор		ФГИС ЕГРН
полное наименование должности	подпись	инициалы, фамилия

М.П.

Выписка из Единого государственного реестра недвижимости об объекте недвижимости
Сведения о частях земельного участка

Земельный участок			
<small>(вид объекта недвижимости)</small>			
Лист № __ Раздела 4.2	Всего листов раздела 4.2 : __	Всего разделов: __	Всего листов выписки: __
29.01.2021 № 99/2021/372773418			
Кадастровый номер:		47:20:000000:1(единое землепользование)	

Номер точки	Координаты, м		Описание закрепления на местности	Средняя квадратическая погрешность определения координат характерных точек границы части земельного участка, м
	X	Y		
1	2	3	4	5
1318	366039.92	1292637.11	данные отсутствуют	данные отсутствуют
1319	366035.37	1292510.61	данные отсутствуют	2.5

Государственный регистратор		ФГИС ЕГРН
полное наименование должности	подпись	инициалы, фамилия

М.П.

Выписка из Единого государственного реестра недвижимости об объекте недвижимости
Сведения о частях земельного участка

Земельный участок				
<small>(вид объекта недвижимости)</small>				
Лист № __ Раздела 4.2		Всего листов раздела 4.2 : __		Всего разделов: __
Всего листов выписки: __				
29.01.2021.№ 99/2021/372773418				
Кадастровый номер:			47:20:0000000:1(единое землепользование)	
Сведения о характерных точках границы части (частей) земельного участка				
Учетный номер части: 20				
Система координат: МСК 47 зона 1				
Зона №				
Номер точки	Координаты, м		Описание закрепления на местности	Средняя квадратическая погрешность определения координат характерных точек границы части земельного участка, м
	X	Y		
1	2	3	4	5
763	366025.63	1292410.58	данные отсутствуют	данные отсутствуют
769	366030.11	1292614.38	данные отсутствуют	данные отсутствуют
1296	366145.9	1292436.97	данные отсутствуют	данные отсутствуют
1297	366149.53	1292528.45	данные отсутствуют	2.5
1318	366039.92	1292637.11	данные отсутствуют	данные отсутствуют
1319	366035.37	1292510.61	данные отсутствуют	2.5
1320	366196.31	1292448.04	данные отсутствуют	данные отсутствуют
1320	366196.31	1292448.04	данные отсутствуют	данные отсутствуют
1321	366190.98	1292527.68	данные отсутствуют	данные отсутствуют
1322	366198.21	1292527.55	данные отсутствуют	2.5
1323	366039.6	1292413.65	данные отсутствуют	данные отсутствуют
1323	366039.6	1292413.65	данные отсутствуют	данные отсутствуют
1324	365987.56	1292425.45	данные отсутствуют	данные отсутствуют
1325	365986.8	1292481.1	данные отсутствуют	2.5
1326	365985.97	1292535.23	данные отсутствуют	2.5
1327	365988.04	1292605.22	данные отсутствуют	2.5
Государственный регистратор			ФГИС ЕГРН	
полное наименование должности			подпись	
			инициалы, фамилия	

М.П.

Выписка из Единого государственного реестра недвижимости об объекте недвижимости
Сведения о частях земельного участка

Земельный участок			
<small>(вид объекта недвижимости)</small>			
Лист № ___ Раздела 4.2	Всего листов раздела 4.2 : ___	Всего разделов: ___	Всего листов выписки: ___
29.01.2021 № 99/2021/372773418			
Кадастровый номер:		47:20:000000:1(единое землепользование)	

Номер точки	Координаты, м		Описание закрепления на местности	Средняя квадратическая погрешность определения координат характерных точек границы части земельного участка, м
	X	Y		
1	2	3	4	5
1328	365988.27	1292609.79	данные отсутствуют	данные отсутствуют

Государственный регистратор		ФГИС ЕГРН
полное наименование должности	подпись	инициалы, фамилия

М.П.

Выписка из Единого государственного реестра недвижимости об объекте недвижимости
Сведения о частях земельного участка

Земельный участок			
<small>(вид объекта недвижимости)</small>			
Лист № __ Раздела 4.2	Всего листов раздела 4.2 : __	Всего разделов: __	Всего листов выписки: __
29.01.2021.№ 99/2021/372773418			
Кадастровый номер:		47:20:0000000:1(единое землепользование)	

Сведения о характерных точках границы части (частей) земельного участка

Учетный номер части: 21

Система координат: МСК 47 зона 1

Зона №

Номер точки	Координаты, м		Описание закрепления на местности	Средняя квадратическая погрешность определения координат характерных точек границы части земельного участка, м
	X	Y		
1	2	3	4	5
1329	375891.25	1303019.18	данные отсутствуют	данные отсутствуют
1329	375891.25	1303019.18	данные отсутствуют	данные отсутствуют
1330	375890.99	1303015.2	данные отсутствуют	данные отсутствуют
1331	375888.32	1303015.44	данные отсутствуют	0.1
1332	375859.34	1303016.89	данные отсутствуют	0.1
1333	375832.24	1303018.26	данные отсутствуют	0.1
1334	375814.64	1303019.96	данные отсутствуют	0.1
1335	375809.53	1303020.69	данные отсутствуют	данные отсутствуют
1336	375809.77	1303024.69	данные отсутствуют	данные отсутствуют
1337	375815.07	1303023.94	данные отсутствуют	0.1
1338	375832.49	1303022.25	данные отсутствуют	0.1
1339	375859.53	1303020.89	данные отсутствуют	0.1
1340	375888.65	1303019.42	данные отсутствуют	0.1

Государственный регистратор		ФГИС ЕГРН
полное наименование должности	подпись	инициалы, фамилия

М.П.

Выписка из Единого государственного реестра недвижимости об объекте недвижимости
Сведения о частях земельного участка

Земельный участок				
<small>(вид объекта недвижимости)</small>				
Лист № __ Раздела 4.2		Всего листов раздела 4.2 : __		Всего разделов: __
Всего листов выписки: __				
29.01.2021.№ 99/2021/372773418				
Кадастровый номер:			47:20:0000000:1(единое землепользование)	
Сведения о характерных точках границы части (частей) земельного участка				
Учетный номер части: 22				
Система координат: МСК 47 зона 1				
Зона №				
Номер точки	Координаты, м		Описание закрепления на местности	Средняя квадратическая погрешность определения координат характерных точек границы части земельного участка, м
	X	Y		
1	2	3	4	5
484	389740	1295700.5	данные отсутствуют	данные отсутствуют
485	388679.72	1295859.35	данные отсутствуют	данные отсутствуют
486	388326.72	1295916.74	данные отсутствуют	данные отсутствуют
487	388326.23	1295912.36	данные отсутствуют	данные отсутствуют
488	387511.51	1296035.91	данные отсутствуют	данные отсутствуют
489	387511.96	1296039.27	данные отсутствуют	данные отсутствуют
490	387512.04	1296039.88	данные отсутствуют	данные отсутствуют
491	387289.19	1296073.43	данные отсутствуют	данные отсутствуют
492	387288.65	1296069.46	данные отсутствуют	данные отсутствуют
493	386931.27	1296123.74	данные отсутствуют	данные отсутствуют
494	386763.58	1296149.2	данные отсутствуют	данные отсутствуют
495	386764.12	1296153.16	данные отсутствуют	данные отсутствуют
496	386549.66	1296185.94	данные отсутствуют	данные отсутствуют
497	386549.12	1296181.98	данные отсутствуют	данные отсутствуют
498	386035.55	1296260.32	данные отсутствуют	данные отсутствуют
499	385821.24	1296293.02	данные отсутствуют	данные отсутствуют
Государственный регистратор			ФГИС ЕГРН	
полное наименование должности			подпись	
			инициалы, фамилия	

М.П.

Выписка из Единого государственного реестра недвижимости об объекте недвижимости
Сведения о частях земельного участка

Земельный участок			
(вид объекта недвижимости)			
Лист № __ Раздела 4.2	Всего листов раздела 4.2 : __	Всего разделов: __	Всего листов выписки: __
29.01.2021 № 99/2021/372773418			
Кадастровый номер:		47:20:000000:1(единое землепользование)	

Номер точки	Координаты, м		Описание закрепления на местности	Средняя квадратическая погрешность определения координат характерных точек границы части земельного участка, м
	X	Y		
1	2	3	4	5
500	385821.78	1296296.98	данные отсутствуют	данные отсутствуют
501	385714.34	1296313.92	данные отсутствуют	данные отсутствуют
502	385720.58	1296360.74	данные отсутствуют	данные отсутствуют
503	385430.1	1296400.32	данные отсутствуют	данные отсутствуют
504	385398.57	1296403.2	данные отсутствуют	данные отсутствуют
505	385376.87	1296393.33	данные отсутствуют	данные отсутствуют
506	385352.22	1296390.99	данные отсутствуют	данные отсутствуют
507	384678.94	1296476.23	данные отсутствуют	данные отсутствуют
508	384551.71	1296498.22	данные отсутствуют	данные отсутствуют
509	384413.25	1296521.2	данные отсутствуют	данные отсутствуют
510	384418.82	1296482.67	данные отсутствуют	данные отсутствуют
511	384404.22	1296482.64	данные отсутствуют	данные отсутствуют
512	384398.66	1296523.5	данные отсутствуют	данные отсутствуют
513	384355.06	1296527.68	данные отсутствуют	данные отсутствуют
515	384303.51	1296531.3	данные отсутствуют	данные отсутствуют
516	384275.21	1296532.13	данные отсутствуют	данные отсутствуют
517	384260.61	1296534.02	данные отсутствуют	данные отсутствуют

Государственный регистратор		ФГИС ЕГРН
полное наименование должности	подпись	инициалы, фамилия

М.П.

Выписка из Единого государственного реестра недвижимости об объекте недвижимости
Сведения о частях земельного участка

Земельный участок			
<small>(вид объекта недвижимости)</small>			
Лист № ___ Раздела 4.2	Всего листов раздела 4.2 : ___	Всего разделов: ___	Всего листов выписки: ___
29.01.2021 № 99/2021/372773418			
Кадастровый номер:		47:20:000000:1(единое землепользование)	

Номер точки	Координаты, м		Описание закрепления на местности	Средняя квадратическая погрешность определения координат характерных точек границы части земельного участка, м
	X	Y		
1	2	3	4	5
518	384195.19	1296542.5	данные отсутствуют	данные отсутствуют
520	384134.84	1296552.13	данные отсутствуют	данные отсутствуют
522	383856.85	1296595.35	данные отсутствуют	данные отсутствуют
523	383789.75	1296605.78	данные отсутствуют	данные отсутствуют
525	383563.97	1296640.88	данные отсутствуют	данные отсутствуют
526	383442.05	1296659.84	данные отсутствуют	данные отсутствуют
527	383332.54	1296676.83	данные отсутствуют	данные отсутствуют
528	383298.22	1296654.08	данные отсутствуют	данные отсутствуют
529	383282.91	1296658.26	данные отсутствуют	данные отсутствуют
530	383313.99	1296679.15	данные отсутствуют	данные отсутствуют
531	382769.26	1296760.71	данные отсутствуют	данные отсутствуют
532	382668.56	1296780.35	данные отсутствуют	данные отсутствуют
533	382579.68	1296803.15	данные отсутствуют	данные отсутствуют
535	381609.68	1297098.61	данные отсутствуют	данные отсутствуют
537	381344.98	1297175.92	данные отсутствуют	данные отсутствуют
538	381247.09	1297198.73	данные отсутствуют	данные отсутствуют
539	381214.62	1297203.57	данные отсутствуют	данные отсутствуют

Государственный регистратор		ФГИС ЕГРН
полное наименование должности	подпись	инициалы, фамилия

М.П.

Выписка из Единого государственного реестра недвижимости об объекте недвижимости
Сведения о частях земельного участка

Земельный участок			
(вид объекта недвижимости)			
Лист № __ Раздела 4.2	Всего листов раздела 4.2 : __	Всего разделов: __	Всего листов выписки: __
29.01.2021 № 99/2021/372773418			
Кадастровый номер:		47:20:000000:1(единое землепользование)	

Номер точки	Координаты, м		Описание закрепления на местности	Средняя квадратическая погрешность определения координат характерных точек границы части земельного участка, м
	X	Y		
1	2	3	4	5
540	381075.82	1297228.98	данные отсутствуют	данные отсутствуют
541	381077.37	1297237.27	данные отсутствуют	данные отсутствуют
542	381217.73	1297211.35	данные отсутствуют	данные отсутствуют
543	381078.92	1297253.86	данные отсутствуют	данные отсутствуют
544	381013.24	1297274.66	данные отсутствуют	данные отсутствуют
545	380946.42	1297300.06	данные отсутствуют	данные отсутствуют
546	380935.26	1297303.03	данные отсутствуют	данные отсутствуют
547	380795.01	1297340.42	данные отсутствуют	данные отсутствуют
548	380782.04	1297339.49	данные отсутствуют	данные отсутствуют
549	380777.41	1297329.61	данные отсутствуют	данные отсутствуют
550	380771.69	1297331.1	данные отсутствуют	данные отсутствуют
551	380768.04	1297320.36	данные отсутствуют	данные отсутствуют
552	380950.17	1297264.56	данные отсутствуют	данные отсутствуют
553	380997.86	1297249.91	данные отсутствуют	данные отсутствуют
554	381018.1	1297243.75	данные отсутствуют	данные отсутствуют
555	381153.12	1297202.69	данные отсутствуют	данные отсутствуют
556	381353.83	1297141.22	данные отсутствуют	данные отсутствуют

Государственный регистратор		ФГИС ЕГРН
полное наименование должности	подпись	инициалы, фамилия

М.П.

Выписка из Единого государственного реестра недвижимости об объекте недвижимости
Сведения о частях земельного участка

Земельный участок			
(вид объекта недвижимости)			
Лист № __ Раздела 4.2	Всего листов раздела 4.2 : __	Всего разделов: __	Всего листов выписки: __
29.01.2021 № 99/2021/372773418			
Кадастровый номер:		47:20:000000:1(единое землепользование)	

Номер точки	Координаты, м		Описание закрепления на местности	Средняя квадратическая погрешность определения координат характерных точек границы части земельного участка, м
	X	Y		
1	2	3	4	5
557	381757.95	1297017.62	данные отсутствуют	данные отсутствуют
558	382115.83	1296908.59	данные отсутствуют	данные отсутствуют
559	382369.02	1296831.39	данные отсутствуют	данные отсутствуют
560	382570.67	1296770.36	данные отсутствуют	данные отсутствуют
561	382672.72	1296744.91	данные отсутствуют	данные отсутствуют
562	382722.63	1296734.59	данные отсутствуют	данные отсутствуют
563	382825.45	1296717.25	данные отсутствуют	данные отсутствуют
564	383241.95	1296653.82	данные отсутствуют	данные отсутствуют
565	383553.15	1296606.29	данные отсутствуют	данные отсутствуют
566	383864.05	1296558.57	данные отсутствуют	данные отсутствуют
567	384115.45	1296520	данные отсутствуют	данные отсутствуют
568	384410.4	1296474.89	данные отсутствуют	данные отсутствуют
569	384857.88	1296406.21	данные отсутствуют	данные отсутствуют
570	385115.35	1296366.78	данные отсутствуют	данные отсутствуют
571	385480.67	1296310.35	данные отсутствуют	данные отсутствуют
572	386059.12	1296222.12	данные отсутствуют	данные отсутствуют
573	386367.45	1296175.17	данные отсутствуют	данные отсутствуют

Государственный регистратор		ФГИС ЕГРН
полное наименование должности	подпись	инициалы, фамилия

М.П.

Выписка из Единого государственного реестра недвижимости об объекте недвижимости
Сведения о частях земельного участка

Земельный участок			
(вид объекта недвижимости)			
Лист № __ Раздела 4.2	Всего листов раздела 4.2 : __	Всего разделов: __	Всего листов выписки: __
29.01.2021 № 99/2021/372773418			
Кадастровый номер:		47:20:000000:1(единое землепользование)	

Номер точки	Координаты, м		Описание закрепления на местности	Средняя квадратическая погрешность определения координат характерных точек границы части земельного участка, м
	X	Y		
1	2	3	4	5
574	386983.49	1296081.52	данные отсутствуют	данные отсутствуют
575	387455.26	1296010.07	данные отсутствуют	данные отсутствуют
576	387720.75	1295969.4	данные отсутствуют	данные отсутствуют
577	388005.96	1295927.45	данные отсутствуют	данные отсутствуют
578	388209.14	1295895.87	данные отсутствуют	данные отсутствуют
579	388435.37	1295861.97	данные отсутствуют	данные отсутствуют
580	388674.59	1295824.91	данные отсутствуют	данные отсутствуют
581	389068.31	1295765.76	данные отсутствуют	данные отсутствуют
1341	389867.06	1295646.74	данные отсутствуют	данные отсутствуют
1341	389867.06	1295646.74	данные отсутствуют	данные отсутствуют
1342	381375.65	1297166.94	данные отсутствуют	данные отсутствуют
1343	381956.29	1296992.82	данные отсутствуют	данные отсутствуют
1344	384031.13	1296568.25	данные отсутствуют	данные отсутствуют
1345	384151.71	1296549.45	данные отсутствуют	данные отсутствуют
1346	390008.13	1295660.53	данные отсутствуют	данные отсутствуют
1347	389982.54	1295656.99	данные отсутствуют	данные отсутствуют
1348	389911.13	1295649.86	данные отсутствуют	данные отсутствуют

Государственный регистратор		ФГИС ЕГРН
полное наименование должности	подпись	инициалы, фамилия

М.П.

Выписка из Единого государственного реестра недвижимости об объекте недвижимости
Сведения о частях земельного участка

Земельный участок			
<small>(вид объекта недвижимости)</small>			
Лист № __ Раздела 4.2	Всего листов раздела 4.2 : __	Всего разделов: __	Всего листов выписки: __
29.01.2021.№ 99/2021/372773418			
Кадастровый номер:		47:20:0000000:1(единое землепользование)	

Сведения о характерных точках границы части (частей) земельного участка				
Учетный номер части: 23				
Система координат: МСК 47 зона 1				
Зона №				
Номер точки	Координаты, м		Описание закрепления на местности	Средняя квадратическая погрешность определения координат характерных точек границы части земельного участка, м
	X	Y		
1	2	3	4	5
1041	373492.72	1290791.66	данные отсутствуют	данные отсутствуют
1042	373371.64	1290501.92	данные отсутствуют	данные отсутствуют
1043	373257.14	1290236.06	данные отсутствуют	данные отсутствуют
1044	373161.23	1290008.61	данные отсутствуют	данные отсутствуют
1045	373041.68	1289707.77	данные отсутствуют	данные отсутствуют
1045	373041.68	1289707.77	данные отсутствуют	данные отсутствуют
1349	373039.34	1289701.98	данные отсутствуют	данные отсутствуют
1350	373023.15	1289708.73	данные отсутствуют	0.1
1351	373274.1	1290303.29	данные отсутствуют	0.1
1352	373379.92	1290571.1	данные отсутствуют	0.1
1353	373423.15	1290675.14	данные отсутствуют	0.1
1354	373553.96	1290975.11	данные отсутствуют	0.1
1355	373607.97	1291106.27	данные отсутствуют	0.1
1356	373636.4	1291172.32	данные отсутствуют	0.1
1357	373649.4	1291166.36	данные отсутствуют	данные отсутствуют

Государственный регистратор		ФГИС ЕГРН
полное наименование должности	подпись	инициалы, фамилия

М.П.

Выписка из Единого государственного реестра недвижимости об объекте недвижимости
Сведения о частях земельного участка

Земельный участок			
<small>(вид объекта недвижимости)</small>			
Лист № __ Раздела 4.2	Всего листов раздела 4.2 : __	Всего разделов: __	Всего листов выписки: __
29.01.2021.№ 99/2021/372773418			
Кадастровый номер:		47:20:0000000:1(единое землепользование)	

Сведения о характерных точках границы части (частей) земельного участка				
Учетный номер части: 24				
Система координат: МСК 47 зона 1				
Зона №				
Номер точки	Координаты, м		Описание закрепления на местности	Средняя квадратическая погрешность определения координат характерных точек границы части земельного участка, м
	X	Y		
1	2	3	4	5
1358	381433.75	1297116.78	данные отсутствуют	данные отсутствуют
1358	381433.75	1297116.78	данные отсутствуют	данные отсутствуют
1359	381414.4	1297122.69	данные отсутствуют	данные отсутствуют
1360	381428.31	1297151.58	данные отсутствуют	данные отсутствуют
1361	381447.77	1297145.9	данные отсутствуют	данные отсутствуют
1362	383898.64	1296553.26	данные отсутствуют	данные отсутствуют
1362	383898.64	1296553.26	данные отсутствуют	данные отсутствуют
1363	383878.73	1296556.32	данные отсутствуют	данные отсутствуют
1364	383879.85	1296591.77	данные отсутствуют	данные отсутствуют
1365	383899.76	1296588.68	данные отсутствуют	данные отсутствуют

Государственный регистратор		ФГИС ЕГРН
полное наименование должности	подпись	инициалы, фамилия

М.П.

Выписка из Единого государственного реестра недвижимости об объекте недвижимости
Сведения о частях земельного участка

Земельный участок			
<small>(вид объекта недвижимости)</small>			
Лист № __ Раздела 4.2	Всего листов раздела 4.2 : __	Всего разделов: __	Всего листов выписки: __
29.01.2021.№ 99/2021/372773418			
Кадастровый номер:		47:20:000000:1(единое землепользование)	

Сведения о характерных точках границы части (частей) земельного участка				
Учетный номер части: 25				
Система координат: МСК 47 зона 1				
Зона №				
Номер точки	Координаты, м		Описание закрепления на местности	Средняя квадратическая погрешность определения координат характерных точек границы части земельного участка, м
	X	Y		
1	2	3	4	5
1366	375994.64	1304594.96	данные отсутствуют	данные отсутствуют
1366	375994.64	1304594.96	данные отсутствуют	данные отсутствуют
1367	375992.94	1304570	данные отсутствуют	данные отсутствуют
1368	375908.41	1304642.98	данные отсутствуют	данные отсутствуют
1369	375909.94	1304668.19	данные отсутствуют	данные отсутствуют
1370	375922.41	1304657.3	данные отсутствуют	0.1

Государственный регистратор		ФГИС ЕГРН
полное наименование должности	подпись	инициалы, фамилия

М.П.

Выписка из Единого государственного реестра недвижимости об объекте недвижимости
Сведения о частях земельного участка

Земельный участок			
<small>(вид объекта недвижимости)</small>			
Лист № __ Раздела 4.2	Всего листов раздела 4.2 : __	Всего разделов: __	Всего листов выписки: __
29.01.2021.№ 99/2021/372773418			
Кадастровый номер:		47:20:000000:1(единое землепользование)	

Сведения о характерных точках границы части (частей) земельного участка				
Учетный номер части: 26				
Система координат: МСК 47 зона 1				
Зона №				
Номер точки	Координаты, м		Описание закрепления на местности	Средняя квадратическая погрешность определения координат характерных точек границы части земельного участка, м
	X	Y		
1	2	3	4	5
1371	383175.16	1296699.94	данные отсутствуют	данные отсутствуют
1371	383175.16	1296699.94	данные отсутствуют	данные отсутствуют
1372	383169.18	1296664.9	данные отсутствуют	данные отсутствуют
1373	383149.4	1296667.91	данные отсутствуют	данные отсутствуют
1374	383155.38	1296702.9	данные отсутствуют	данные отсутствуют

Государственный регистратор		ФГИС ЕГРН
полное наименование должности	подпись	инициалы, фамилия

М.П.

Выписка из Единого государственного реестра недвижимости об объекте недвижимости
Сведения о частях земельного участка

Земельный участок			
<small>(вид объекта недвижимости)</small>			
Лист № __ Раздела 4.2	Всего листов раздела 4.2 : __	Всего разделов: __	Всего листов выписки: __
29.01.2021.№ 99/2021/372773418			
Кадастровый номер:		47:20:000000:1(единое землепользование)	

Сведения о характерных точках границы части (частей) земельного участка				
Учетный номер части: 27				
Система координат: МСК 47 зона 1				
Зона №				
Номер точки	Координаты, м		Описание закрепления на местности	Средняя квадратическая погрешность определения координат характерных точек границы части земельного участка, м
	X	Y		
1	2	3	4	5
1375	399921.03	1295066.86	данные отсутствуют	данные отсутствуют
1375	399921.03	1295066.86	данные отсутствуют	данные отсутствуют
1376	399874.58	1295090.63	данные отсутствуют	0.1
1377	399853.21	1295092.94	данные отсутствуют	0.1
1378	399848.4	1295095.46	данные отсутствуют	данные отсутствуют
1379	399857.5	1295113.27	данные отсутствуют	данные отсутствуют
1380	399859.13	1295112.42	данные отсутствуют	0.1
1381	399880.4	1295110.12	данные отсутствуют	0.1
1382	399931.77	1295083.83	данные отсутствуют	данные отсутствуют

Государственный регистратор		ФГИС ЕГРН
полное наименование должности	подпись	инициалы, фамилия

М.П.

Выписка из Единого государственного реестра недвижимости об объекте недвижимости
Сведения о частях земельного участка

Земельный участок			
<small>(вид объекта недвижимости)</small>			
Лист № __ Раздела 4.2	Всего листов раздела 4.2 : __	Всего разделов: __	Всего листов выписки: __
29.01.2021.№ 99/2021/372773418			
Кадастровый номер:		47:20:0000000:1(единое землепользование)	

Сведения о характерных точках границы части (частей) земельного участка				
Учетный номер части: 28				
Система координат: МСК 47 зона 1				
Зона №				
Номер точки	Координаты, м		Описание закрепления на местности	Средняя квадратическая погрешность определения координат характерных точек границы части земельного участка, м
	X	Y		
1	2	3	4	5
1383	399571.22	1294583.69	данные отсутствуют	данные отсутствуют
1383	399571.22	1294583.69	данные отсутствуют	данные отсутствуют
1384	399557.7	1294568.92	данные отсутствуют	данные отсутствуют
1385	399532.74	1294589.82	данные отсутствуют	0.1
1386	399532.42	1294590.27	данные отсутствуют	данные отсутствуют
1387	399546.41	1294605.08	данные отсутствуют	данные отсутствуют
1388	399547.53	1294603.52	данные отсутствуют	0.1

Государственный регистратор		ФГИС ЕГРН
полное наименование должности	подпись	инициалы, фамилия

М.П.

Выписка из Единого государственного реестра недвижимости об объекте недвижимости
Сведения о частях земельного участка

Земельный участок			
(вид объекта недвижимости)			
Лист № __ Раздела 4.2	Всего листов раздела 4.2 : __	Всего разделов: __	Всего листов выписки: __
29.01.2021.№ 99/2021/372773418			
Кадастровый номер:		47:20:0000000:1(единое землепользование)	

Сведения о характерных точках границы части (частей) земельного участка				
Учетный номер части: 29				
Система координат: МСК 47 зона 1				
Зона №				
Номер точки	Координаты, м		Описание закрепления на местности	Средняя квадратическая погрешность определения координат характерных точек границы части земельного участка, м
	X	Y		
1	2	3	4	5
1389	376103.76	1306156.56	данные отсутствуют	данные отсутствуют
1389	376103.76	1306156.56	данные отсутствуют	данные отсутствуют
1390	376097.7	1306072.55	данные отсутствуют	данные отсутствуют
1391	376087.83	1306074.9	данные отсутствуют	0.1
1392	376092.32	1306154.64	данные отсутствуют	0.1
1393	376092.46	1306157.09	данные отсутствуют	0.1
1394	376103.69	1306156.59	данные отсутствуют	0.1

Государственный регистратор		ФГИС ЕГРН
полное наименование должности	подпись	инициалы, фамилия

М.П.

Выписка из Единого государственного реестра недвижимости об объекте недвижимости
Сведения о частях земельного участка

Земельный участок			
<small>(вид объекта недвижимости)</small>			
Лист № __ Раздела 4.2	Всего листов раздела 4.2 : __	Всего разделов: __	Всего листов выписки: __
29.01.2021.№ 99/2021/372773418			
Кадастровый номер:		47:20:000000:1(единое землепользование)	

Сведения о характерных точках границы части (частей) земельного участка				
Учетный номер части: 30				
Система координат: МСК 47 зона 1				
Зона №				
Номер точки	Координаты, м		Описание закрепления на местности	Средняя квадратическая погрешность определения координат характерных точек границы части земельного участка, м
	X	Y		
1	2	3	4	5
1395	372820.36	1289162.58	данные отсутствуют	данные отсутствуют
1395	372820.36	1289162.58	данные отсутствуют	данные отсутствуют
1396	372812.34	1289142.82	данные отсутствуют	данные отсутствуют
1397	372771.22	1289154.63	данные отсутствуют	данные отсутствуют
1398	372778.96	1289174.46	данные отсутствуют	данные отсутствуют

Государственный регистратор		ФГИС ЕГРН
полное наименование должности	подпись	инициалы, фамилия

М.П.

Выписка из Единого государственного реестра недвижимости об объекте недвижимости
Сведения о частях земельного участка

Земельный участок			
<small>(вид объекта недвижимости)</small>			
Лист № __ Раздела 4.2	Всего листов раздела 4.2 : __	Всего разделов: __	Всего листов выписки: __
29.01.2021.№ 99/2021/372773418			
Кадастровый номер:		47:20:000000:1(единое землепользование)	

Сведения о характерных точках границы части (частей) земельного участка				
Учетный номер части: 31				
Система координат: МСК 47 зона 1				
Зона №				
Номер точки	Координаты, м		Описание закрепления на местности	Средняя квадратическая погрешность определения координат характерных точек границы части земельного участка, м
	X	Y		
1	2	3	4	5
1399	402593.79	1282161.78	данные отсутствуют	данные отсутствуют
1399	402593.79	1282161.78	данные отсутствуют	данные отсутствуют
1400	402579.76	1282198.08	данные отсутствуют	данные отсутствуют
1401	402587.08	1282232.85	данные отсутствуют	данные отсутствуют
1402	402601.08	1282196.43	данные отсутствуют	данные отсутствуют

Государственный регистратор		ФГИС ЕГРН
полное наименование должности	подпись	инициалы, фамилия

М.П.

Выписка из Единого государственного реестра недвижимости об объекте недвижимости
Сведения о частях земельного участка

Земельный участок				
<small>(вид объекта недвижимости)</small>				
Лист № __ Раздела 4.2		Всего листов раздела 4.2 : __		Всего разделов: __
Всего листов выписки: __				
29.01.2021.№ 99/2021/372773418				
Кадастровый номер:			47:20:0000000:1(единое землепользование)	
Сведения о характерных точках границы части (частей) земельного участка				
Учетный номер части: 32				
Система координат: МСК 47 зона 1				
Зона №				
Номер точки	Координаты, м		Описание закрепления на местности	Средняя квадратическая погрешность определения координат характерных точек границы части земельного участка, м
	X	Y		
1	2	3	4	5
228	394287.84	1293660.82	данные отсутствуют	данные отсутствуют
229	394477.32	1293645.29	данные отсутствуют	данные отсутствуют
230	394477.31	1293648.24	данные отсутствуют	данные отсутствуют
233	394903.02	1293669.86	данные отсутствуют	данные отсутствуют
234	395017.02	1293683.69	данные отсутствуют	данные отсутствуют
235	395100.15	1293693.81	данные отсутствуют	данные отсутствуют
236	395171.92	1293703.5	данные отсутствуют	данные отсутствуют
237	395255.03	1293714.73	данные отсутствуют	данные отсутствуют
238	395394.15	1293733.51	данные отсутствуют	данные отсутствуют
239	396219.26	1293844.95	данные отсутствуют	данные отсутствуют
240	396852.39	1293930.45	данные отсутствуют	данные отсутствуют
241	397077.27	1293960.82	данные отсутствуют	данные отсутствуют
242	397076.94	1293963.82	данные отсутствуют	данные отсутствуют
243	397390.78	1294006.47	данные отсутствуют	данные отсутствуют
244	397391.06	1294003.48	данные отсутствуют	данные отсутствуют
245	397597.63	1294015.01	данные отсутствуют	данные отсутствуют
Государственный регистратор			ФГИС ЕГРН	
полное наименование должности			подпись	
			инициалы, фамилия	

М.П.

Выписка из Единого государственного реестра недвижимости об объекте недвижимости
Сведения о частях земельного участка

Земельный участок			
<small>(вид объекта недвижимости)</small>			
Лист № __ Раздела 4.2	Всего листов раздела 4.2 : __	Всего разделов: __	Всего листов выписки: __
29.01.2021 № 99/2021/372773418			
Кадастровый номер:		47:20:000000:1(единое землепользование)	

Номер точки	Координаты, м		Описание закрепления на местности	Средняя квадратическая погрешность определения координат характерных точек границы части земельного участка, м
	X	Y		
1	2	3	4	5
264	399280.41	1294337.95	данные отсутствуют	данные отсутствуют
265	399357.54	1294403.72	данные отсутствуют	данные отсутствуют
1403	399571.58	1294584.09	данные отсутствуют	данные отсутствуют
1403	399571.58	1294584.09	данные отсутствуют	данные отсутствуют
1404	399557.26	1294568.43	данные отсутствуют	данные отсутствуют
1405	399537.7	1294584.81	данные отсутствуют	0.25
1406	399523.02	1294580.31	данные отсутствуют	данные отсутствуют
1407	399546.46	1294605.13	данные отсутствуют	данные отсутствуют
1408	399265.87	1294326.25	данные отсутствуют	0.25
1408	399265.87	1294326.25	данные отсутствуют	0.25
1409	399264.94	1294325.68	данные отсутствуют	данные отсутствуют
1410	399445.3	1294497.54	данные отсутствуют	данные отсутствуют
1411	399397.3	1294439.36	данные отсутствуют	0.25
1412	399359.99	1294393.99	данные отсутствуют	0.25
1413	399218.32	1294297.24	данные отсутствуют	0.25
1413	399218.32	1294297.24	данные отсутствуют	0.25
1414	399199.24	1294287.23	данные отсутствуют	данные отсутствуют

Государственный регистратор		ФГИС ЕГРН
полное наименование должности	подпись	инициалы, фамилия

М.П.

Выписка из Единого государственного реестра недвижимости об объекте недвижимости
Сведения о частях земельного участка

Земельный участок			
<small>(вид объекта недвижимости)</small>			
Лист № __ Раздела 4.2	Всего листов раздела 4.2 : __	Всего разделов: __	Всего листов выписки: __
29.01.2021 № 99/2021/372773418			
Кадастровый номер:		47:20:000000:1(единое землепользование)	

Номер точки	Координаты, м		Описание закрепления на местности	Средняя квадратическая погрешность определения координат характерных точек границы части земельного участка, м
	X	Y		
1	2	3	4	5
1415	399248.32	1294315.54	данные отсутствуют	данные отсутствуют
1416	395919.76	1293804.36	данные отсутствуют	0.25
1416	395919.76	1293804.36	данные отсутствуют	0.25
1417	395897.58	1293801.5	данные отсутствуют	данные отсутствуют
1418	397626.28	1294010.24	данные отсутствуют	данные отсутствуют
1419	397577.96	1294006.83	данные отсутствуют	0.25
1420	397515.54	1294002.26	данные отсутствуют	0.25
1421	397447.96	1293997.14	данные отсутствуют	0.25
1422	397384.47	1293992.61	данные отсутствуют	0.25
1423	397327.47	1293988.51	данные отсутствуют	0.25
1424	397263.62	1293980.05	данные отсутствуют	0.25
1425	397205	1293972.62	данные отсутствуют	0.25
1426	397145.54	1293964.8	данные отсутствуют	0.25
1427	397086.63	1293957.11	данные отсутствуют	0.25
1428	397029.55	1293949.72	данные отсутствуют	0.25
1429	396972.9	1293942.24	данные отсутствуют	0.25
1430	396913.45	1293934.53	данные отсутствуют	0.25
Государственный регистратор			ФГИС ЕГРН	
полное наименование должности			подпись	
			инициалы, фамилия	

М.П.

Выписка из Единого государственного реестра недвижимости об объекте недвижимости
Сведения о частях земельного участка

Земельный участок			
(вид объекта недвижимости)			
Лист № __ Раздела 4.2	Всего листов раздела 4.2 : __	Всего разделов: __	Всего листов выписки: __
29.01.2021 № 99/2021/372773418			
Кадастровый номер:		47:20:000000:1(единое землепользование)	

Номер точки	Координаты, м		Описание закрепления на местности	Средняя квадратическая погрешность определения координат характерных точек границы части земельного участка, м
	X	Y		
1	2	3	4	5
1431	396854.5	1293926.68	данные отсутствуют	0.25
1432	396801.15	1293919.87	данные отсутствуют	0.25
1433	396741.92	1293912.15	данные отсутствуют	0.25
1434	396684.14	1293904.64	данные отсутствуют	0.25
1435	396627.26	1293897.18	данные отсутствуют	0.25
1436	396568.7	1293889.41	данные отсутствуют	0.25
1437	396509.84	1293881.8	данные отсутствуют	0.25
1438	396451.3	1293874.02	данные отсутствуют	0.25
1439	396393.35	1293866.2	данные отсутствуют	0.25
1440	396334.64	1293858.5	данные отсутствуют	0.25
1441	396275.47	1293850.86	данные отсутствуют	0.25
1442	396214.7	1293842.94	данные отсутствуют	0.25
1443	396157.14	1293835.31	данные отсутствуют	0.25
1444	396096.94	1293827.63	данные отсутствуют	0.25
1445	396036.83	1293819.55	данные отсутствуют	0.25
1446	395974.55	1293811.38	данные отсутствуют	0.25
1447	394859.65	1293661.46	данные отсутствуют	0.25

Государственный регистратор		ФГИС ЕГРН
полное наименование должности	подпись	инициалы, фамилия

М.П.

Выписка из Единого государственного реестра недвижимости об объекте недвижимости
Сведения о частях земельного участка

Земельный участок			
(вид объекта недвижимости)			
Лист № __ Раздела 4.2	Всего листов раздела 4.2 : __	Всего разделов: __	Всего листов выписки: __
29.01.2021 № 99/2021/372773418			
Кадастровый номер:		47:20:000000:1(единое землепользование)	

Номер точки	Координаты, м		Описание закрепления на местности	Средняя квадратическая погрешность определения координат характерных точек границы части земельного участка, м
	X	Y		
1	2	3	4	5
1447	394859.65	1293661.46	данные отсутствуют	0.25
1448	394811.09	1293658.71	данные отсутствуют	данные отсутствуют
1449	395868.44	1293797.57	данные отсутствуют	данные отсутствуют
1450	395805.88	1293784.75	данные отсутствуют	0.25
1451	395745.85	1293772.3	данные отсутствуют	0.25
1452	395679.48	1293764.05	данные отсутствуют	0.25
1453	395613.98	1293755.88	данные отсутствуют	0.25
1454	395551.75	1293748.39	данные отсутствуют	0.25
1455	395487.56	1293740.51	данные отсутствуют	0.25
1456	395425.03	1293732.66	данные отсутствуют	0.25
1457	395363.73	1293725.14	данные отсутствуют	0.25
1458	395302.19	1293717.48	данные отсутствуют	0.25
1459	395237.61	1293709.39	данные отсутствуют	0.25
1460	395176.11	1293701.45	данные отсутствуют	0.25
1461	395111.26	1293693.16	данные отсутствуют	0.25
1462	395046.54	1293685.17	данные отсутствуют	0.25
1463	394982.98	1293677.05	данные отсутствуют	0.25

Государственный регистратор		ФГИС ЕГРН
полное наименование должности	подпись	инициалы, фамилия

М.П.

Выписка из Единого государственного реестра недвижимости об объекте недвижимости
Сведения о частях земельного участка

Земельный участок			
<small>(вид объекта недвижимости)</small>			
Лист № __ Раздела 4.2	Всего листов раздела 4.2 : __	Всего разделов: __	Всего листов выписки: __
29.01.2021 № 99/2021/372773418			
Кадастровый номер:		47:20:000000:1(единое землепользование)	

Номер точки	Координаты, м		Описание закрепления на местности	Средняя квадратическая погрешность определения координат характерных точек границы части земельного участка, м
	X	Y		
1	2	3	4	5
1464	394921.7	1293669.14	данные отсутствуют	0.25
1465	394430.95	1293641.89	данные отсутствуют	0.25
1465	394430.95	1293641.89	данные отсутствуют	0.25
1466	394367.11	1293639.9	данные отсутствуют	0.25
1467	394303.22	1293656.71	данные отсутствуют	0.25
1468	394275.87	1293663.72	данные отсутствуют	данные отсутствуют
1469	394607.23	1293647.56	данные отсутствуют	данные отсутствуют
1470	394555.36	1293645.93	данные отсутствуют	0.25
1471	394493.31	1293644.17	данные отсутствуют	0.25

Государственный регистратор		ФГИС ЕГРН
полное наименование должности	подпись	инициалы, фамилия

М.П.

Выписка из Единого государственного реестра недвижимости об объекте недвижимости
Сведения о частях земельного участка

Земельный участок				
<small>(вид объекта недвижимости)</small>				
Лист № __ Раздела 4.2		Всего листов раздела 4.2 : __		Всего разделов: __
Всего листов выписки: __				
29.01.2021.№ 99/2021/372773418				
Кадастровый номер:			47:20:0000000:1(единое землепользование)	
Сведения о характерных точках границы части (частей) земельного участка				
Учетный номер части: 34				
Система координат: МСК 47 зона 1				
Зона №				
Номер точки	Координаты, м		Описание закрепления на местности	Средняя квадратическая погрешность определения координат характерных точек границы части земельного участка, м
	X	Y		
1	2	3	4	5
79	373141.81	1286164.64	данные отсутствуют	данные отсутствуют
80	373192.36	1286179.55	данные отсутствуют	данные отсутствуют
990	373235.67	1286195.31	данные отсутствуют	данные отсутствуют
992	373199.93	1286301.5	данные отсутствуют	данные отсутствуют
1472	373183.61	1286296.94	данные отсутствуют	0.1
1472	373183.61	1286296.94	данные отсутствуют	0.1
1473	373158.44	1286289.95	данные отсутствуют	данные отсутствуют
1474	373154.62	1286302.72	данные отсутствуют	данные отсутствуют
1475	373157	1286303.39	данные отсутствуют	0.1
1476	373182.79	1286316.67	данные отсутствуют	0.1
1477	373190.29	1286320.37	данные отсутствуют	0.1
1478	373194.35	1286321.69	данные отсутствуют	данные отсутствуют
1479	373196.38	1286300.35	данные отсутствуют	данные отсутствуют
1480	373147.46	1286143.33	данные отсутствуют	данные отсутствуют
1480	373147.46	1286143.33	данные отсутствуют	данные отсутствуют
1481	373247.3	1286156.36	данные отсутствуют	данные отсутствуют
Государственный регистратор			ФГИС ЕГРН	
полное наименование должности			подпись	
			инициалы, фамилия	

М.П.

Выписка из Единого государственного реестра недвижимости об объекте недвижимости
Сведения о частях земельного участка

Земельный участок			
<small>(вид объекта недвижимости)</small>			
Лист № ___ Раздела 4.2	Всего листов раздела 4.2 : ___	Всего разделов: ___	Всего листов выписки: ___
29.01.2021 № 99/2021/372773418			
Кадастровый номер:		47:20:000000:1(единое землепользование)	

Номер точки	Координаты, м		Описание закрепления на местности	Средняя квадратическая погрешность определения координат характерных точек границы части земельного участка, м
	X	Y		
1	2	3	4	5
1482	373201.56	1286160.25	данные отсутствуют	0.1
1483	373193.51	1286160.94	данные отсутствуют	0.1
1484	373182.59	1286157.2	данные отсутствуют	0.1
1485	373149.51	1286144.15	данные отсутствуют	0.1

Государственный регистратор		ФГИС ЕГРН
полное наименование должности	подпись	инициалы, фамилия

М.П.

Выписка из Единого государственного реестра недвижимости об объекте недвижимости
Сведения о частях земельного участка

Земельный участок				
<small>(вид объекта недвижимости)</small>				
Лист № __ Раздела 4.2		Всего листов раздела 4.2 : __		Всего разделов: __
Всего листов выписки: __				
29.01.2021.№ 99/2021/372773418				
Кадастровый номер:			47:20:000000:1(единое землепользование)	
Сведения о характерных точках границы части (частей) земельного участка				
Учетный номер части: 35				
Система координат: МСК 47 зона 1				
Зона №				
Номер точки	Координаты, м		Описание закрепления на местности	Средняя квадратическая погрешность определения координат характерных точек границы части земельного участка, м
	X	Y		
1	2	3	4	5
75	373225.46	1285985.11	данные отсутствуют	данные отсутствуют
76	373220.25	1285999.29	данные отсутствуют	данные отсутствуют
77	373212.09	1286023.83	данные отсутствуют	данные отсутствуют
78	373165.87	1286073.84	данные отсутствуют	данные отсутствуют
81	373005.56	1286857.65	данные отсутствуют	данные отсутствуют
93	372933.51	1286909.44	данные отсутствуют	данные отсутствуют
94	372950.36	1286875.12	данные отсутствуют	данные отсутствуют
95	372981.67	1286861.68	данные отсутствуют	данные отсутствуют
96	373003.87	1286866.72	данные отсутствуют	данные отсутствуют
109	373138.49	1286356.76	данные отсутствуют	данные отсутствуют
110	373096.06	1286339.33	данные отсутствуют	данные отсутствуют
111	373044.21	1286504.42	данные отсутствуют	данные отсутствуют
112	373029.95	1286529.01	данные отсутствуют	данные отсутствуют
113	372995.31	1286682.98	данные отсутствуют	данные отсутствуют
114	372970.38	1286839.77	данные отсутствуют	данные отсутствуют
115	372983.7	1286848.93	данные отсутствуют	данные отсутствуют
Государственный регистратор			ФГИС ЕГРН	
полное наименование должности			подпись	
			инициалы, фамилия	

М.П.

Выписка из Единого государственного реестра недвижимости об объекте недвижимости
Сведения о частях земельного участка

Земельный участок			
(вид объекта недвижимости)			
Лист № __ Раздела 4.2	Всего листов раздела 4.2 : __	Всего разделов: __	Всего листов выписки: __
29.01.2021 № 99/2021/372773418			
Кадастровый номер:		47:20:000000:1(единое землепользование)	

Номер точки	Координаты, м		Описание закрепления на местности	Средняя квадратическая погрешность определения координат характерных точек границы части земельного участка, м
	X	Y		
1	2	3	4	5
116	373006.28	1286853.94	данные отсутствуют	данные отсутствуют
790	373554.56	1285082.66	данные отсутствуют	данные отсутствуют
791	373531.48	1285155.77	данные отсутствуют	данные отсутствуют
792	373472.13	1285350.99	данные отсутствуют	данные отсутствуют
794	373468.94	1285371.22	данные отсутствуют	данные отсутствуют
795	373470.23	1285366.24	данные отсутствуют	данные отсутствуют
796	373487.2	1285371.15	данные отсутствуют	данные отсутствуют
797	373576.34	1285090.08	данные отсутствуют	данные отсутствуют
797	373576.34	1285090.08	данные отсутствуют	данные отсутствуют
878	373561.29	1285059.24	данные отсутствуют	данные отсутствуют
982	373465.71	1285370.18	данные отсутствуют	данные отсутствуют
984	373467.29	1285375.64	данные отсутствуют	данные отсутствуют
985	373483.89	1285379.94	данные отсутствуют	данные отсутствуют
986	373327.28	1285868.31	данные отсутствуют	данные отсутствуют
987	373273.66	1286033.15	данные отсутствуют	данные отсутствуют
988	373283.11	1286036.5	данные отсутствуют	данные отсутствуют
993	373179.89	1286374.05	данные отсутствуют	данные отсутствуют

Государственный регистратор		ФГИС ЕГРН
полное наименование должности	подпись	инициалы, фамилия

М.П.

Выписка из Единого государственного реестра недвижимости об объекте недвижимости
Сведения о частях земельного участка

Земельный участок			
(вид объекта недвижимости)			
Лист № __ Раздела 4.2	Всего листов раздела 4.2 : __	Всего разделов: __	Всего листов выписки: __
29.01.2021 № 99/2021/372773418			
Кадастровый номер:		47:20:000000:1(единое землепользование)	

Номер точки	Координаты, м		Описание закрепления на местности	Средняя квадратическая погрешность определения координат характерных точек границы части земельного участка, м
	X	Y		
1	2	3	4	5
994	373117.1	1286602.04	данные отсутствуют	данные отсутствуют
995	373043.23	1286870.52	данные отсутствуют	данные отсутствуют
996	373019.19	1286859.16	данные отсутствуют	данные отсутствуют
997	373018.59	1286862.99	данные отсутствуют	данные отсутствуют
1001	373017.02	1286872.05	данные отсутствуют	данные отсутствуют
1002	373028.41	1286877.93	данные отсутствуют	данные отсутствуют
1049	373255.85	1285903.66	данные отсутствуют	данные отсутствуют
1050	373410.91	1285440.52	данные отсутствуют	данные отсутствуют
1051	373422.77	1285443.33	данные отсутствуют	данные отсутствуют
1052	373444.2	1285370.01	данные отсутствуют	данные отсутствуют
1053	373459.25	1285373.68	данные отсутствуют	данные отсутствуют
1054	373460.61	1285368.83	данные отсутствуют	данные отсутствуют
1474	373154.62	1286302.72	данные отсутствуют	данные отсутствуют
1474	373154.62	1286302.72	данные отсутствуют	данные отсутствуют
1475	373157	1286303.39	данные отсутствуют	данные отсутствуют
1476	373182.79	1286316.67	данные отсутствуют	данные отсутствуют
1477	373190.29	1286320.37	данные отсутствуют	данные отсутствуют
Государственный регистратор				ФГИС ЕГРН
полное наименование должности			подпись	инициалы, фамилия

М.П.

Выписка из Единого государственного реестра недвижимости об объекте недвижимости
Сведения о частях земельного участка

Земельный участок			
(вид объекта недвижимости)			
Лист № __ Раздела 4.2	Всего листов раздела 4.2 : __	Всего разделов: __	Всего листов выписки: __
29.01.2021 № 99/2021/372773418			
Кадастровый номер:		47:20:000000:1(единое землепользование)	

Номер точки	Координаты, м		Описание закрепления на местности	Средняя квадратическая погрешность определения координат характерных точек границы части земельного участка, м
	X	Y		
1	2	3	4	5
1478	373194.35	1286321.69	данные отсутствуют	данные отсутствуют
1480	373147.46	1286143.33	данные отсутствуют	данные отсутствуют
1481	373247.3	1286156.36	данные отсутствуют	данные отсутствуют
1482	373201.56	1286160.25	данные отсутствуют	данные отсутствуют
1483	373193.51	1286160.94	данные отсутствуют	данные отсутствуют
1484	373182.59	1286157.2	данные отсутствуют	данные отсутствуют
1485	373149.51	1286144.15	данные отсутствуют	данные отсутствуют
1486	373586.38	1285057.94	данные отсутствуют	данные отсутствуют
1487	373561.63	1285058.06	данные отсутствуют	данные отсутствуют
1488	373466.18	1285370.28	данные отсутствуют	данные отсутствуют
1489	373468.44	1285371.08	данные отсутствуют	данные отсутствуют
1490	372925.29	1286936.77	данные отсутствуют	данные отсутствуют
1491	372925.68	1286936.64	данные отсутствуют	данные отсутствуют
1492	372931.1	1286934.71	данные отсутствуют	данные отсутствуют
1493	372941.05	1286930.27	данные отсутствуют	данные отсутствуют
1494	372949.87	1286925.74	данные отсутствуют	данные отсутствуют
1495	372952.88	1286923.68	данные отсутствуют	данные отсутствуют
Государственный регистратор				ФГИС ЕГРН
полное наименование должности			подпись	инициалы, фамилия

М.П.

Выписка из Единого государственного реестра недвижимости об объекте недвижимости
Сведения о частях земельного участка

Земельный участок			
(вид объекта недвижимости)			
Лист № __ Раздела 4.2	Всего листов раздела 4.2 : __	Всего разделов: __	Всего листов выписки: __
29.01.2021 № 99/2021/372773418			
Кадастровый номер:		47:20:000000:1(единое землепользование)	

Номер точки	Координаты, м		Описание закрепления на местности	Средняя квадратическая погрешность определения координат характерных точек границы части земельного участка, м
	X	Y		
1	2	3	4	5
1496	372961.08	1286918.3	данные отсутствуют	данные отсутствуют
1497	372977.62	1286908.18	данные отсутствуют	данные отсутствуют
1498	372984.38	1286904.5	данные отсутствуют	данные отсутствуют
1499	372990.05	1286902.11	данные отсутствуют	данные отсутствуют
1500	372995.2	1286900.66	данные отсутствуют	данные отсутствуют
1501	372997.41	1286900.3	данные отсутствуют	данные отсутствуют
1502	372999.72	1286899.93	данные отсутствуют	данные отсутствуют
1503	373006.17	1286899.08	данные отсутствуют	данные отсутствуют
1504	373009.3	1286898.35	данные отсутствуют	данные отсутствуют
1505	373012.68	1286897.68	данные отсутствуют	данные отсутствуют
1506	373018.95	1286897.3	данные отсутствуют	данные отсутствуют
1507	373023.19	1286897.52	данные отсутствуют	данные отсутствуют

Государственный регистратор		ФГИС ЕГРН
полное наименование должности	подпись	инициалы, фамилия

М.П.

Выписка из Единого государственного реестра недвижимости об объекте недвижимости
Сведения о частях земельного участка

Земельный участок			
<small>(вид объекта недвижимости)</small>			
Лист № __ Раздела 4.2	Всего листов раздела 4.2 : __	Всего разделов: __	Всего листов выписки: __
29.01.2021.№ 99/2021/372773418			
Кадастровый номер:		47:20:000000:1(единое землепользование)	

Сведения о характерных точках границы части (частей) земельного участка				
Учетный номер части: 36				
Система координат: МСК 47 зона 1				
Зона №				
Номер точки	Координаты, м		Описание закрепления на местности	Средняя квадратическая погрешность определения координат характерных точек границы части земельного участка, м
	X	Y		
1	2	3	4	5
1508	372633.6	1288261.86	данные отсутствуют	0.5
1508	372633.6	1288261.86	данные отсутствуют	0.5
1509	372632.35	1288265.45	данные отсутствуют	0.5
1510	372637.46	1288267.24	данные отсутствуют	0.5
1511	372638.78	1288263.68	данные отсутствуют	0.5

Государственный регистратор		ФГИС ЕГРН
полное наименование должности	подпись	инициалы, фамилия

М.П.

Выписка из Единого государственного реестра недвижимости об объекте недвижимости
Сведения о частях земельного участка

Земельный участок			
<small>(вид объекта недвижимости)</small>			
Лист № __ Раздела 4.2	Всего листов раздела 4.2 : __	Всего разделов: __	Всего листов выписки: __
29.01.2021.№ 99/2021/372773418			
Кадастровый номер:		47:20:000000:1(единое землепользование)	

Сведения о характерных точках границы части (частей) земельного участка				
Учетный номер части: 37				
Система координат: МСК 47 зона 1				
Зона №				
Номер точки	Координаты, м		Описание закрепления на местности	Средняя квадратическая погрешность определения координат характерных точек границы части земельного участка, м
	X	Y		
1	2	3	4	5
1512	403037.91	1281012.24	данные отсутствуют	данные отсутствуют
1512	403037.91	1281012.24	данные отсутствуют	данные отсутствуют
1513	403030.12	1281032.41	данные отсутствуют	данные отсутствуют
1514	403044.87	1281041.73	данные отсутствуют	данные отсутствуют
1515	403052.63	1281021.55	данные отсутствуют	данные отсутствуют

Государственный регистратор		ФГИС ЕГРН
полное наименование должности	подпись	инициалы, фамилия

М.П.

Выписка из Единого государственного реестра недвижимости об объекте недвижимости
Сведения о частях земельного участка

Земельный участок			
<small>(вид объекта недвижимости)</small>			
Лист № __ Раздела 4.2	Всего листов раздела 4.2 : __	Всего разделов: __	Всего листов выписки: __
29.01.2021.№ 99/2021/372773418			
Кадастровый номер:		47:20:0000000:1(единое землепользование)	

Сведения о характерных точках границы части (частей) земельного участка				
Учетный номер части: 38				
Система координат: МСК 47 зона 1				
Зона №				
Номер точки	Координаты, м		Описание закрепления на местности	Средняя квадратическая погрешность определения координат характерных точек границы части земельного участка, м
	X	Y		
1	2	3	4	5
808	374085.48	1283472.92	данные отсутствуют	данные отсутствуют
1516	374087	1283468.04	данные отсутствуют	данные отсутствуют
1516	374087	1283468.04	данные отсутствуют	данные отсутствуют
1517	374084.18	1283467.71	данные отсутствуют	0.25
1518	374075.89	1283486.14	данные отсутствуют	0.25
1519	374061.07	1283536.98	данные отсутствуют	0.25
1520	374051.7	1283573.56	данные отсутствуют	данные отсутствуют

Государственный регистратор		ФГИС ЕГРН
полное наименование должности	подпись	инициалы, фамилия

М.П.

Выписка из Единого государственного реестра недвижимости об объекте недвижимости
Сведения о частях земельного участка

Земельный участок				
<small>(вид объекта недвижимости)</small>				
Лист № __ Раздела 4.2		Всего листов раздела 4.2 : __		Всего разделов: __
Всего листов выписки: __				
29.01.2021.№ 99/2021/372773418				
Кадастровый номер:			47:20:000000:1(единое землепользование)	
Сведения о характерных точках границы части (частей) земельного участка				
Учетный номер части: 39				
Система координат: МСК 47 зона 1				
Зона №				
Номер точки	Координаты, м		Описание закрепления на местности	Средняя квадратическая погрешность определения координат характерных точек границы части земельного участка, м
	X	Y		
1	2	3	4	5
820	374270.34	1281003.3	данные отсутствуют	данные отсутствуют
821	374119.76	1279687.08	данные отсутствуют	данные отсутствуют
822	374082.91	1279345.93	данные отсутствуют	данные отсутствуют
823	374077.48	1279325.3	данные отсутствуют	данные отсутствуют
824	374071.15	1279279.05	данные отсутствуют	данные отсутствуют
825	374058.47	1279149.31	данные отсутствуют	данные отсутствуют
826	374010.56	1278665.56	данные отсутствуют	данные отсутствуют
827	373998.73	1278539.59	данные отсутствуют	данные отсутствуют
828	373965.08	1278217.84	данные отсутствуют	данные отсутствуют
829	373928.84	1277830.31	данные отсутствуют	данные отсутствуют
830	373935.24	1277830.94	данные отсутствуют	данные отсутствуют
831	373936.87	1277802.58	данные отсутствуют	данные отсутствуют
832	373926.21	1277801.95	данные отсутствуют	данные отсутствуют
833	373885.46	1277365.47	данные отсутствуют	данные отсутствуют
834	373924.04	1277292.53	данные отсутствуют	данные отсутствуют
835	373922.73	1277212.93	данные отсутствуют	данные отсутствуют
Государственный регистратор			ФГИС ЕГРН	
полное наименование должности			подпись	
			инициалы, фамилия	

М.П.

Выписка из Единого государственного реестра недвижимости об объекте недвижимости
Сведения о частях земельного участка

Земельный участок			
<small>(вид объекта недвижимости)</small>			
Лист № __ Раздела 4.2	Всего листов раздела 4.2: __	Всего разделов: __	Всего листов выписки: __
29.01.2021 № 99/2021/372773418			
Кадастровый номер:		47:20:000000:1(единое землепользование)	

Номер точки	Координаты, м		Описание закрепления на местности	Средняя квадратическая погрешность определения координат характерных точек границы части земельного участка, м
	X	Y		
1	2	3	4	5
842	373845.95	1277307.43	данные отсутствуют	данные отсутствуют
843	373901.15	1277834.68	данные отсутствуют	данные отсутствуют
844	373936.77	1278176.61	данные отсутствуют	данные отсутствуют
845	373961.21	1278412.25	данные отсутствуют	данные отсутствуют
846	374004.6	1278825.99	данные отсутствуют	данные отсутствуют
847	374041.2	1279175.86	данные отсутствуют	данные отсутствуют
848	374072.76	1279477.65	данные отсутствуют	данные отсутствуют
849	374083.92	1279585.1	данные отсутствуют	данные отсутствуют
850	374096.78	1279704.09	данные отсутствуют	данные отсутствуют
851	374110.99	1279838.76	данные отсутствуют	данные отсутствуют
852	374147.32	1280184.84	данные отсутствуют	данные отсутствуют
853	374166.81	1280370.83	данные отсутствуют	данные отсутствуют
854	374200.78	1280694.15	данные отсутствуют	данные отсутствуют
855	374228.25	1280956.56	данные отсутствуют	данные отсутствуют
856	374254.47	1281205.97	данные отсутствуют	данные отсутствуют
1521	373887.69	1277030.22	данные отсутствуют	данные отсутствуют
1521	373887.69	1277030.22	данные отсутствуют	данные отсутствуют

Государственный регистратор		ФГИС ЕГРН
полное наименование должности	подпись	инициалы, фамилия

М.П.

Выписка из Единого государственного реестра недвижимости об объекте недвижимости
Сведения о частях земельного участка

Земельный участок			
<small>(вид объекта недвижимости)</small>			
Лист № __ Раздела 4.2	Всего листов раздела 4.2 : __	Всего разделов: __	Всего листов выписки: __
29.01.2021 № 99/2021/372773418			
Кадастровый номер:		47:20:000000:1(единое землепользование)	

Номер точки	Координаты, м		Описание закрепления на местности	Средняя квадратическая погрешность определения координат характерных точек границы части земельного участка, м
	X	Y		
1	2	3	4	5
1522	373826.84	1277123.9	данные отсутствуют	данные отсутствуют
1523	374309.23	1281723.69	данные отсутствуют	данные отсутствуют
1524	374349.11	1281743.19	данные отсутствуют	данные отсутствуют

Государственный регистратор		ФГИС ЕГРН
полное наименование должности	подпись	инициалы, фамилия

М.П.

Выписка из Единого государственного реестра недвижимости об объекте недвижимости

Сведения о характеристиках объекта недвижимости

На основании запроса от 01.03.2021 г., поступившего на рассмотрение 03.03.2021 г., сообщаем, что согласно записям Единого государственного реестра недвижимости:

Земельный участок			
(вид объекта недвижимости)			
Лист № __ Раздела 1	Всего листов раздела 1 : __	Всего разделов: __	Всего листов выписки: __
03.03.2021 № 99/2021/378726714			
Кадастровый номер:		47:20:0000000:14915	

Номер кадастрового квартала:	47:20:0000000
Дата присвоения кадастрового номера:	11.03.2019
Ранее присвоенный государственный учетный номер:	данные отсутствуют
Адрес:	Ленинградская область, Кингисеппский муниципальный район, Большелуцкое сельское поселение, автомобильная дорога общего пользования "Псков-Гдов-Сланцы-Кингисепп-Краколье"
Площадь:	155033 +/- 138 кв. м
Кадастровая стоимость, руб.:	824775.56
Кадастровые номера расположенных в пределах земельного участка объектов недвижимости:	47:00:0000000:1726
Кадастровые номера объектов недвижимости, из которых образован объект недвижимости:	данные отсутствуют
Кадастровые номера образованных объектов недвижимости:	данные отсутствуют
Сведения о включении объекта недвижимости в состав предприятия как имущественного комплекса:	

Государственный регистратор		ФГИС ЕГРН
полное наименование должности	подпись	инициалы, фамилия

М.П.

Выписка из Единого государственного реестра недвижимости об объекте недвижимости

Сведения о характеристиках объекта недвижимости

Земельный участок			
(вид объекта недвижимости)			
Лист № __ Раздела 1	Всего листов раздела 1 : __	Всего разделов: __	Всего листов выписки: __
03.03.2021 № 99/2021/378726714			
Кадастровый номер:		47:20:0000000:14915	

Категория земель:	Земли промышленности, энергетики, транспорта, связи, радиовещания, телевидения, информатики, земли для обеспечения космической деятельности, земли обороны, безопасности и земли иного специального назначения
Виды разрешенного использования:	Автомобильный транспорт
Сведения о кадастровом инженере:	Кириенко Светлана Владимировна №47-15-0766
Сведения о лесах, водных объектах и об иных природных объектах, расположенных в пределах земельного участка:	данные отсутствуют
Сведения о том, что земельный участок полностью или частично расположен в границах зоны с особыми условиями использования территории или территории объекта культурного наследия	данные отсутствуют
Сведения о том, что земельный участок расположен в границах особой экономической зоны, территории опережающего социально-экономического развития, зоны территориального развития в Российской Федерации, игровой зоны:	данные отсутствуют
Сведения о том, что земельный участок расположен в границах особо охраняемой природной территории, охотничьих угодий, лесничеств, лесопарков:	данные отсутствуют
Сведения о результатах проведения государственного земельного надзора:	данные отсутствуют
Сведения о расположении земельного участка в границах территории, в отношении которой утвержден проект межевания территории:	данные отсутствуют

Государственный регистратор		ФГИС ЕГРН
полное наименование должности	подпись	инициалы, фамилия

М.П.

Выписка из Единого государственного реестра недвижимости об объекте недвижимости
Сведения о характеристиках объекта недвижимости

Земельный участок			
<small>(вид объекта недвижимости)</small>			
Лист № __ Раздела 1	Всего листов раздела 1 : __	Всего разделов: __	Всего листов выписки: __
03.03.2021 № 99/2021/378726714			
Кадастровый номер:		47:20:0000000:14915	

Условный номер земельного участка:	данные отсутствуют
Сведения о принятии акта и (или) заключении договора, предусматривающих предоставление в соответствии с земельным законодательством исполнительным органом государственной власти или органом местного самоуправления находящегося в государственной или муниципальной собственности земельного участка для строительства наемного дома социального использования или наемного дома коммерческого использования:	данные отсутствуют
Сведения о том, что земельный участок или земельные участки образованы на основании решения об изъятии земельного участка и (или) расположенного на нем объекта недвижимости для государственных или муниципальных нужд:	данные отсутствуют
Сведения о том, что земельный участок образован из земель или земельного участка, государственная собственность на которые не разграничена:	данные отсутствуют
Сведения о наличии земельного спора о местоположении границ земельных участков:	данные отсутствуют
Статус записи об объекте недвижимости:	Сведения об объекте недвижимости имеют статус "актуальные"
Особые отметки:	Сведения о видах разрешенного использования имеют статус «Актуальные незасвидетельствованные». Право (ограничение права, обременение объекта недвижимости) зарегистрировано на данный объект недвижимости с видами разрешенного использования «Для размещения объектов транспорта». Сведения необходимые для заполнения раздела 4 отсутствуют. Сведения необходимые для заполнения раздела 4.1 отсутствуют. Сведения необходимые для заполнения раздела 4.2 отсутствуют.
Получатель выписки:	Слизунов Евгений Сергеевич

Государственный регистратор		ФГИС ЕГРН
полное наименование должности	подпись	инициалы, фамилия

М.П.

Выписка из Единого государственного реестра недвижимости об объекте недвижимости
Сведения о зарегистрированных правах


Земельный участок		
<small>(вид объекта недвижимости)</small>		
Лист № __ Раздела 2	Всего листов раздела 2 : __	Всего разделов: __
Всего листов выписки: __		
03.03.2021 № 99/2021/378726714		
Кадастровый номер:		47:20:0000000:14915
1.	Правообладатель (правообладатели):	1.1. Ленинградская область
2.	Вид, номер и дата государственной регистрации права:	2.1. Собственность, № 47:20:0000000:14915-47/018/2019-1 от 01.04.2019
3.	Ограничение прав и обременение объекта недвижимости:	не зарегистрировано
1.	Правообладатель (правообладатели):	1.2. Государственное казенное учреждение Ленинградской области "Управление автомобильных дорог Ленинградской области", ИНН: 4716021880
2.	Вид, номер и дата государственной регистрации права:	2.2. Постоянное (бессрочное) пользование, № 47:20:0000000:14915-47/018/2020-2 от 03.09.2020
3.	Ограничение прав и обременение объекта недвижимости:	не зарегистрировано
4.	Договоры участия в долевом строительстве:	не зарегистрировано
5.	Заявленные в судебном порядке права требования:	данные отсутствуют
6.	Сведения о возражении в отношении зарегистрированного права:	данные отсутствуют
7.	Сведения о наличии решения об изъятии объекта недвижимости для государственных и муниципальных нужд:	данные отсутствуют
8.	Сведения о невозможности государственной регистрации без личного участия правообладателя или его законного представителя:	
9.	Правопритязания и сведения о наличии поступивших, но не рассмотренных заявлений о проведении государственной регистрации права (перехода, прекращения права), ограничения права или обременения объекта недвижимости, сделки в отношении объекта недвижимости:	данные отсутствуют
10.	Сведения об осуществлении государственной регистрации сделки, права, ограничения права без необходимого в силу закона согласия третьего лица, органа:	данные отсутствуют
11.	Сведения о невозможности государственной регистрации перехода, прекращения, ограничения права на земельный участок из земель сельскохозяйственного назначения:	

Государственный регистратор		ФГИС ЕГРН
полное наименование должности	подпись	инициалы, фамилия

М.П.

Выписка из Единого государственного реестра недвижимости об объекте недвижимости
Описание местоположения земельного участка

Земельный участок			
(вид объекта недвижимости)			
Лист № __ Раздела 3	Всего листов раздела 3 : __	Всего разделов: __	Всего листов выписки: __
03.03.2021 № 99/2021/378726714			
Кадастровый номер:		47:20:0000000:14915	

План (чертеж, схема) земельного участка			
			
Масштаб 1: данные отсутствуют	Условные обозначения:		

Государственный регистратор		ФГИС ЕГРН
полное наименование должности	подпись	инициалы, фамилия

М.П.

Выписка из Единого государственного реестра недвижимости об объекте недвижимости
Описание местоположения земельного участка

Земельный участок			
<small>(вид объекта недвижимости)</small>			
Лист № __ Раздела 3.1	Всего листов раздела 3.1 : __	Всего разделов: __	Всего листов выписки: __
03.03.2021 № 99/2021/378726714			
Кадастровый номер:		47:20:0000000:14915	

Описание местоположения границ земельного участка							
Номер п/п	Номер точки		Дирекционный угол	Горизонтальное проложение, м	Описание закрепления на местности	Кадастровые номера смежных участков	Сведения об адресах правообладателей смежных земельных участков
	начальная	конечная					
1	2	3	4	5	6	7	8
1	1	2	данные отсутствуют	данные отсутствуют	-	данные отсутствуют	данные отсутствуют
2	2	3	данные отсутствуют	данные отсутствуют	-	данные отсутствуют	данные отсутствуют
3	3	4	данные отсутствуют	данные отсутствуют	-	данные отсутствуют	данные отсутствуют
4	4	5	данные отсутствуют	данные отсутствуют	-	данные отсутствуют	данные отсутствуют
5	5	6	данные отсутствуют	данные отсутствуют	-	данные отсутствуют	данные отсутствуют
6	6	7	данные отсутствуют	данные отсутствуют	-	данные отсутствуют	данные отсутствуют
7	7	8	данные отсутствуют	данные отсутствуют	-	данные отсутствуют	данные отсутствуют
8	8	9	данные отсутствуют	данные отсутствуют	-	данные отсутствуют	данные отсутствуют
9	9	10	данные отсутствуют	данные отсутствуют	-	данные отсутствуют	данные отсутствуют
10	10	11	данные отсутствуют	данные отсутствуют	-	данные отсутствуют	данные отсутствуют
11	11	12	данные отсутствуют	данные отсутствуют	-	данные отсутствуют	данные отсутствуют
12	12	13	данные отсутствуют	данные отсутствуют	-	данные отсутствуют	данные отсутствуют
13	13	14	данные отсутствуют	данные отсутствуют	-	данные отсутствуют	данные отсутствуют
14	14	15	данные отсутствуют	данные отсутствуют	-	данные отсутствуют	данные отсутствуют
15	15	16	данные отсутствуют	данные отсутствуют	-	данные отсутствуют	данные отсутствуют

полное наименование должности	подпись	инициалы, фамилия
-------------------------------	---------	-------------------

М.П.

Выписка из Единого государственного реестра недвижимости об объекте недвижимости
Описание местоположения земельного участка

Земельный участок			
<small>(вид объекта недвижимости)</small>			
Лист № ___ Раздела 3.1	Всего листов раздела 3.1 : ___	Всего разделов: ___	Всего листов выписки: ___
03.03.2021 № 99/2021/378726714			
Кадастровый номер:		47:20:0000000:14915	

Описание местоположения границ земельного участка							
Номер п/п	Номер точки		Дирекционный угол	Горизонтальное проложение, м	Описание закрепления на местности	Кадастровые номера смежных участков	Сведения об адресах правообладателей смежных земельных участков
	начальная	конечная					
1	2	3	4	5	6	7	8
16	16	17	данные отсутствуют	данные отсутствуют	-	данные отсутствуют	данные отсутствуют
17	17	18	данные отсутствуют	данные отсутствуют	-	данные отсутствуют	данные отсутствуют
18	18	19	данные отсутствуют	данные отсутствуют	-	данные отсутствуют	данные отсутствуют
19	19	20	данные отсутствуют	данные отсутствуют	-	данные отсутствуют	данные отсутствуют
20	20	21	данные отсутствуют	данные отсутствуют	-	данные отсутствуют	данные отсутствуют
21	21	22	данные отсутствуют	данные отсутствуют	-	данные отсутствуют	данные отсутствуют
22	22	23	данные отсутствуют	данные отсутствуют	-	данные отсутствуют	данные отсутствуют
23	23	24	данные отсутствуют	данные отсутствуют	-	данные отсутствуют	данные отсутствуют
24	24	25	данные отсутствуют	данные отсутствуют	-	данные отсутствуют	данные отсутствуют
25	25	26	данные отсутствуют	данные отсутствуют	-	данные отсутствуют	данные отсутствуют
26	26	27	данные отсутствуют	данные отсутствуют	-	данные отсутствуют	данные отсутствуют
27	27	28	данные отсутствуют	данные отсутствуют	-	данные отсутствуют	данные отсутствуют
28	28	29	данные отсутствуют	данные отсутствуют	-	данные отсутствуют	данные отсутствуют
29	29	30	данные отсутствуют	данные отсутствуют	-	данные отсутствуют	данные отсутствуют
30	30	31	данные отсутствуют	данные отсутствуют	-	данные отсутствуют	данные отсутствуют

Государственный регистратор		ФГИС ЕГРН
полное наименование должности	подпись	инициалы, фамилия

М.П.

Выписка из Единого государственного реестра недвижимости об объекте недвижимости
Описание местоположения земельного участка

Земельный участок			
<small>(вид объекта недвижимости)</small>			
Лист № __ Раздела 3.1	Всего листов раздела 3.1 : __	Всего разделов: __	Всего листов выписки: __
03.03.2021 № 99/2021/378726714			
Кадастровый номер:		47:20:0000000:14915	

Описание местоположения границ земельного участка							
Номер п/п	Номер точки		Дирекционный угол	Горизонтальное проложение, м	Описание закрепления на местности	Кадастровые номера смежных участков	Сведения об адресах правообладателей смежных земельных участков
	начальная	конечная					
1	2	3	4	5	6	7	8
31	31	32	данные отсутствуют	данные отсутствуют	-	данные отсутствуют	данные отсутствуют
32	32	33	данные отсутствуют	данные отсутствуют	-	данные отсутствуют	данные отсутствуют
33	33	34	данные отсутствуют	данные отсутствуют	-	данные отсутствуют	данные отсутствуют
34	34	35	данные отсутствуют	данные отсутствуют	-	данные отсутствуют	данные отсутствуют
35	35	36	данные отсутствуют	данные отсутствуют	-	данные отсутствуют	данные отсутствуют
36	36	37	данные отсутствуют	данные отсутствуют	-	данные отсутствуют	данные отсутствуют
37	37	38	данные отсутствуют	данные отсутствуют	-	данные отсутствуют	данные отсутствуют
38	38	39	данные отсутствуют	данные отсутствуют	-	данные отсутствуют	данные отсутствуют
39	39	40	данные отсутствуют	данные отсутствуют	-	данные отсутствуют	данные отсутствуют
40	40	41	данные отсутствуют	данные отсутствуют	-	данные отсутствуют	данные отсутствуют
41	41	42	данные отсутствуют	данные отсутствуют	-	данные отсутствуют	данные отсутствуют
42	42	43	данные отсутствуют	данные отсутствуют	-	данные отсутствуют	данные отсутствуют
43	43	44	данные отсутствуют	данные отсутствуют	-	данные отсутствуют	данные отсутствуют
44	44	45	данные отсутствуют	данные отсутствуют	-	данные отсутствуют	данные отсутствуют
45	45	46	данные отсутствуют	данные отсутствуют	-	данные отсутствуют	данные отсутствуют

Государственный регистратор		ФГИС ЕГРН
полное наименование должности	подпись	инициалы, фамилия

М.П.

Выписка из Единого государственного реестра недвижимости об объекте недвижимости
Описание местоположения земельного участка

Земельный участок			
<small>(вид объекта недвижимости)</small>			
Лист № __ Раздела 3.1	Всего листов раздела 3.1 : __	Всего разделов: __	Всего листов выписки: __
03.03.2021 № 99/2021/378726714			
Кадастровый номер:		47:20:0000000:14915	

Описание местоположения границ земельного участка							
Номер п/п	Номер точки		Дирекционный угол	Горизонтальное проложение, м	Описание закрепления на местности	Кадастровые номера смежных участков	Сведения об адресах правообладателей смежных земельных участков
	начальная	конечная					
1	2	3	4	5	6	7	8
46	46	47	данные отсутствуют	данные отсутствуют	-	данные отсутствуют	данные отсутствуют
47	47	48	данные отсутствуют	данные отсутствуют	-	данные отсутствуют	данные отсутствуют
48	48	49	данные отсутствуют	данные отсутствуют	-	данные отсутствуют	данные отсутствуют
49	49	50	данные отсутствуют	данные отсутствуют	-	данные отсутствуют	данные отсутствуют
50	50	51	данные отсутствуют	данные отсутствуют	-	данные отсутствуют	данные отсутствуют
51	51	52	данные отсутствуют	данные отсутствуют	-	данные отсутствуют	данные отсутствуют
52	52	53	данные отсутствуют	данные отсутствуют	-	данные отсутствуют	данные отсутствуют
53	53	54	данные отсутствуют	данные отсутствуют	-	данные отсутствуют	данные отсутствуют
54	54	55	данные отсутствуют	данные отсутствуют	-	данные отсутствуют	данные отсутствуют
55	55	56	данные отсутствуют	данные отсутствуют	-	данные отсутствуют	данные отсутствуют
56	56	57	данные отсутствуют	данные отсутствуют	-	данные отсутствуют	данные отсутствуют
57	57	58	данные отсутствуют	данные отсутствуют	-	данные отсутствуют	данные отсутствуют
58	58	59	данные отсутствуют	данные отсутствуют	-	данные отсутствуют	данные отсутствуют
59	59	60	данные отсутствуют	данные отсутствуют	-	данные отсутствуют	данные отсутствуют
60	60	61	данные отсутствуют	данные отсутствуют	-	данные отсутствуют	данные отсутствуют

Государственный регистратор		ФГИС ЕГРН
полное наименование должности	подпись	инициалы, фамилия

М.П.

Выписка из Единого государственного реестра недвижимости об объекте недвижимости
Описание местоположения земельного участка

Земельный участок			
<small>(вид объекта недвижимости)</small>			
Лист № __ Раздела 3.1	Всего листов раздела 3.1 : __	Всего разделов: __	Всего листов выписки: __
03.03.2021 № 99/2021/378726714			
Кадастровый номер:		47:20:0000000:14915	

Описание местоположения границ земельного участка							
Номер п/п	Номер точки		Дирекционный угол	Горизонтальное проложение, м	Описание закрепления на местности	Кадастровые номера смежных участков	Сведения об адресах правообладателей смежных земельных участков
	начальная	конечная					
1	2	3	4	5	6	7	8
61	61	62	данные отсутствуют	данные отсутствуют	-	данные отсутствуют	данные отсутствуют
62	62	63	данные отсутствуют	данные отсутствуют	-	данные отсутствуют	данные отсутствуют
63	63	64	данные отсутствуют	данные отсутствуют	-	данные отсутствуют	данные отсутствуют
64	64	65	данные отсутствуют	данные отсутствуют	-	данные отсутствуют	данные отсутствуют
65	65	66	данные отсутствуют	данные отсутствуют	-	данные отсутствуют	данные отсутствуют
66	66	67	данные отсутствуют	данные отсутствуют	-	данные отсутствуют	данные отсутствуют
67	67	68	данные отсутствуют	данные отсутствуют	-	данные отсутствуют	данные отсутствуют
68	68	69	данные отсутствуют	данные отсутствуют	-	данные отсутствуют	данные отсутствуют
69	69	70	данные отсутствуют	данные отсутствуют	-	данные отсутствуют	данные отсутствуют
70	70	71	данные отсутствуют	данные отсутствуют	-	данные отсутствуют	данные отсутствуют
71	71	72	данные отсутствуют	данные отсутствуют	-	данные отсутствуют	данные отсутствуют
72	72	73	данные отсутствуют	данные отсутствуют	-	данные отсутствуют	данные отсутствуют
73	73	74	данные отсутствуют	данные отсутствуют	-	данные отсутствуют	данные отсутствуют
74	74	75	данные отсутствуют	данные отсутствуют	-	данные отсутствуют	данные отсутствуют
75	75	76	данные отсутствуют	данные отсутствуют	-	данные отсутствуют	данные отсутствуют

Государственный регистратор		ФГИС ЕГРН
полное наименование должности	подпись	инициалы, фамилия

М.П.

Выписка из Единого государственного реестра недвижимости об объекте недвижимости
Описание местоположения земельного участка

Земельный участок			
<small>(вид объекта недвижимости)</small>			
Лист № ___ Раздела 3.1	Всего листов раздела 3.1 : ___	Всего разделов: ___	Всего листов выписки: ___
03.03.2021 № 99/2021/378726714			
Кадастровый номер:		47:20:0000000:14915	

Описание местоположения границ земельного участка							
Номер п/п	Номер точки		Дирекционный угол	Горизонтальное проложение, м	Описание закрепления на местности	Кадастровые номера смежных участков	Сведения об адресах правообладателей смежных земельных участков
	начальная	конечная					
1	2	3	4	5	6	7	8
76	76	77	данные отсутствуют	данные отсутствуют	-	данные отсутствуют	данные отсутствуют
77	77	78	данные отсутствуют	данные отсутствуют	-	данные отсутствуют	данные отсутствуют
78	78	79	данные отсутствуют	данные отсутствуют	-	данные отсутствуют	данные отсутствуют
79	79	80	данные отсутствуют	данные отсутствуют	-	данные отсутствуют	данные отсутствуют
80	80	81	данные отсутствуют	данные отсутствуют	-	данные отсутствуют	данные отсутствуют
81	81	82	данные отсутствуют	данные отсутствуют	-	данные отсутствуют	данные отсутствуют
82	82	83	данные отсутствуют	данные отсутствуют	-	данные отсутствуют	данные отсутствуют
83	83	84	данные отсутствуют	данные отсутствуют	-	данные отсутствуют	данные отсутствуют
84	84	85	данные отсутствуют	данные отсутствуют	-	данные отсутствуют	данные отсутствуют
85	85	86	данные отсутствуют	данные отсутствуют	-	данные отсутствуют	данные отсутствуют
86	86	87	данные отсутствуют	данные отсутствуют	-	данные отсутствуют	данные отсутствуют
87	87	88	данные отсутствуют	данные отсутствуют	-	данные отсутствуют	данные отсутствуют
88	88	89	данные отсутствуют	данные отсутствуют	-	данные отсутствуют	данные отсутствуют
89	89	90	данные отсутствуют	данные отсутствуют	-	данные отсутствуют	данные отсутствуют
90	90	91	данные отсутствуют	данные отсутствуют	-	данные отсутствуют	данные отсутствуют

Государственный регистратор		ФГИС ЕГРН
полное наименование должности	подпись	инициалы, фамилия

М.П.

Выписка из Единого государственного реестра недвижимости об объекте недвижимости
Описание местоположения земельного участка

Земельный участок			
<small>(вид объекта недвижимости)</small>			
Лист № ___ Раздела 3.1	Всего листов раздела 3.1 : ___	Всего разделов: ___	Всего листов выписки: ___
03.03.2021 № 99/2021/378726714			
Кадастровый номер:		47:20:0000000:14915	

Описание местоположения границ земельного участка							
Номер п/п	Номер точки		Дирекционный угол	Горизонтальное проложение, м	Описание закрепления на местности	Кадастровые номера смежных участков	Сведения об адресах правообладателей смежных земельных участков
	начальная	конечная					
1	2	3	4	5	6	7	8
91	91	92	данные отсутствуют	данные отсутствуют	-	данные отсутствуют	данные отсутствуют
92	92	93	данные отсутствуют	данные отсутствуют	-	данные отсутствуют	данные отсутствуют
93	93	94	данные отсутствуют	данные отсутствуют	-	данные отсутствуют	данные отсутствуют
94	94	95	данные отсутствуют	данные отсутствуют	-	данные отсутствуют	данные отсутствуют
95	95	96	данные отсутствуют	данные отсутствуют	-	данные отсутствуют	данные отсутствуют
96	96	97	данные отсутствуют	данные отсутствуют	-	данные отсутствуют	данные отсутствуют
97	97	98	данные отсутствуют	данные отсутствуют	-	данные отсутствуют	данные отсутствуют
98	98	99	данные отсутствуют	данные отсутствуют	-	данные отсутствуют	данные отсутствуют
99	99	100	данные отсутствуют	данные отсутствуют	-	данные отсутствуют	данные отсутствуют
100	100	101	данные отсутствуют	данные отсутствуют	-	данные отсутствуют	данные отсутствуют
101	101	102	данные отсутствуют	данные отсутствуют	-	данные отсутствуют	данные отсутствуют
102	102	103	данные отсутствуют	данные отсутствуют	-	данные отсутствуют	данные отсутствуют
103	103	104	данные отсутствуют	данные отсутствуют	-	данные отсутствуют	данные отсутствуют
104	104	105	данные отсутствуют	данные отсутствуют	-	данные отсутствуют	данные отсутствуют
105	105	106	данные отсутствуют	данные отсутствуют	-	данные отсутствуют	данные отсутствуют

Государственный регистратор		ФГИС ЕГРН
полное наименование должности	подпись	инициалы, фамилия

М.П.

Выписка из Единого государственного реестра недвижимости об объекте недвижимости
Описание местоположения земельного участка

Земельный участок			
<small>(вид объекта недвижимости)</small>			
Лист № __ Раздела 3.1	Всего листов раздела 3.1 : __	Всего разделов: __	Всего листов выписки: __
03.03.2021 № 99/2021/378726714			
Кадастровый номер:		47:20:0000000:14915	

Описание местоположения границ земельного участка							
Номер п/п	Номер точки		Дирекционный угол	Горизонтальное проложение, м	Описание закрепления на местности	Кадастровые номера смежных участков	Сведения об адресах правообладателей смежных земельных участков
	начальная	конечная					
1	2	3	4	5	6	7	8
106	106	107	данные отсутствуют	данные отсутствуют	-	данные отсутствуют	данные отсутствуют
107	107	108	данные отсутствуют	данные отсутствуют	-	данные отсутствуют	данные отсутствуют
108	108	109	данные отсутствуют	данные отсутствуют	-	данные отсутствуют	данные отсутствуют
109	109	110	данные отсутствуют	данные отсутствуют	-	данные отсутствуют	данные отсутствуют
110	110	111	данные отсутствуют	данные отсутствуют	-	данные отсутствуют	данные отсутствуют
111	111	112	данные отсутствуют	данные отсутствуют	-	данные отсутствуют	данные отсутствуют
112	112	113	данные отсутствуют	данные отсутствуют	-	данные отсутствуют	данные отсутствуют
113	113	114	данные отсутствуют	данные отсутствуют	-	данные отсутствуют	данные отсутствуют
114	114	115	данные отсутствуют	данные отсутствуют	-	данные отсутствуют	данные отсутствуют
115	115	116	данные отсутствуют	данные отсутствуют	-	данные отсутствуют	данные отсутствуют
116	116	117	данные отсутствуют	данные отсутствуют	-	данные отсутствуют	данные отсутствуют
117	117	118	данные отсутствуют	данные отсутствуют	-	данные отсутствуют	данные отсутствуют
118	118	119	данные отсутствуют	данные отсутствуют	-	данные отсутствуют	данные отсутствуют
119	119	120	данные отсутствуют	данные отсутствуют	-	данные отсутствуют	данные отсутствуют
120	120	121	данные отсутствуют	данные отсутствуют	-	данные отсутствуют	данные отсутствуют

Государственный регистратор		ФГИС ЕГРН
полное наименование должности	подпись	инициалы, фамилия

М.П.

Выписка из Единого государственного реестра недвижимости об объекте недвижимости
Описание местоположения земельного участка

Земельный участок			
<small>(вид объекта недвижимости)</small>			
Лист № __ Раздела 3.1	Всего листов раздела 3.1 : __	Всего разделов: __	Всего листов выписки: __
03.03.2021 № 99/2021/378726714			
Кадастровый номер:		47:20:0000000:14915	

Описание местоположения границ земельного участка							
Номер п/п	Номер точки		Дирекционный угол	Горизонтальное проложение, м	Описание закрепления на местности	Кадастровые номера смежных участков	Сведения об адресах правообладателей смежных земельных участков
	начальная	конечная					
1	2	3	4	5	6	7	8
121	121	122	данные отсутствуют	данные отсутствуют	-	данные отсутствуют	данные отсутствуют
122	122	123	данные отсутствуют	данные отсутствуют	-	данные отсутствуют	данные отсутствуют
123	123	124	данные отсутствуют	данные отсутствуют	-	данные отсутствуют	данные отсутствуют
124	124	125	данные отсутствуют	данные отсутствуют	-	данные отсутствуют	данные отсутствуют
125	125	126	данные отсутствуют	данные отсутствуют	-	данные отсутствуют	данные отсутствуют
126	126	127	данные отсутствуют	данные отсутствуют	-	данные отсутствуют	данные отсутствуют
127	127	128	данные отсутствуют	данные отсутствуют	-	данные отсутствуют	данные отсутствуют
128	128	129	данные отсутствуют	данные отсутствуют	-	данные отсутствуют	данные отсутствуют
129	129	130	данные отсутствуют	данные отсутствуют	-	данные отсутствуют	данные отсутствуют
130	130	131	данные отсутствуют	данные отсутствуют	-	данные отсутствуют	данные отсутствуют
131	131	132	данные отсутствуют	данные отсутствуют	-	данные отсутствуют	данные отсутствуют
132	132	133	данные отсутствуют	данные отсутствуют	-	данные отсутствуют	данные отсутствуют
133	133	134	данные отсутствуют	данные отсутствуют	-	данные отсутствуют	данные отсутствуют
134	134	135	данные отсутствуют	данные отсутствуют	-	данные отсутствуют	данные отсутствуют
135	135	136	данные отсутствуют	данные отсутствуют	-	данные отсутствуют	данные отсутствуют

Государственный регистратор		ФГИС ЕГРН
полное наименование должности	подпись	инициалы, фамилия

М.П.

Выписка из Единого государственного реестра недвижимости об объекте недвижимости
Описание местоположения земельного участка

Земельный участок			
<small>(вид объекта недвижимости)</small>			
Лист № __ Раздела 3.1	Всего листов раздела 3.1 : __	Всего разделов: __	Всего листов выписки: __
03.03.2021 № 99/2021/378726714			
Кадастровый номер:		47:20:0000000:14915	

Описание местоположения границ земельного участка							
Номер п/п	Номер точки		Дирекционный угол	Горизонтальное проложение, м	Описание закрепления на местности	Кадастровые номера смежных участков	Сведения об адресах правообладателей смежных земельных участков
	начальная	конечная					
1	2	3	4	5	6	7	8
136	136	137	данные отсутствуют	данные отсутствуют	-	данные отсутствуют	данные отсутствуют
137	137	138	данные отсутствуют	данные отсутствуют	-	данные отсутствуют	данные отсутствуют
138	138	139	данные отсутствуют	данные отсутствуют	-	данные отсутствуют	данные отсутствуют
139	139	140	данные отсутствуют	данные отсутствуют	-	данные отсутствуют	данные отсутствуют
140	140	141	данные отсутствуют	данные отсутствуют	-	данные отсутствуют	данные отсутствуют
141	141	142	данные отсутствуют	данные отсутствуют	-	данные отсутствуют	данные отсутствуют
142	142	143	данные отсутствуют	данные отсутствуют	-	данные отсутствуют	данные отсутствуют
143	143	144	данные отсутствуют	данные отсутствуют	-	данные отсутствуют	данные отсутствуют
144	144	145	данные отсутствуют	данные отсутствуют	-	данные отсутствуют	данные отсутствуют
145	145	146	данные отсутствуют	данные отсутствуют	-	данные отсутствуют	данные отсутствуют
146	146	147	данные отсутствуют	данные отсутствуют	-	данные отсутствуют	данные отсутствуют
147	147	148	данные отсутствуют	данные отсутствуют	-	данные отсутствуют	данные отсутствуют
148	148	149	данные отсутствуют	данные отсутствуют	-	данные отсутствуют	данные отсутствуют
149	149	150	данные отсутствуют	данные отсутствуют	-	данные отсутствуют	данные отсутствуют
150	150	151	данные отсутствуют	данные отсутствуют	-	данные отсутствуют	данные отсутствуют

Государственный регистратор		ФГИС ЕГРН
полное наименование должности	подпись	инициалы, фамилия

М.П.

Выписка из Единого государственного реестра недвижимости об объекте недвижимости
Описание местоположения земельного участка

Земельный участок			
<small>(вид объекта недвижимости)</small>			
Лист № __ Раздела 3.1	Всего листов раздела 3.1 : __	Всего разделов: __	Всего листов выписки: __
03.03.2021 № 99/2021/378726714			
Кадастровый номер:		47:20:0000000:14915	

Описание местоположения границ земельного участка							
Номер п/п	Номер точки		Дирекционный угол	Горизонтальное проложение, м	Описание закрепления на местности	Кадастровые номера смежных участков	Сведения об адресах правообладателей смежных земельных участков
	начальная	конечная					
1	2	3	4	5	6	7	8
151	151	152	данные отсутствуют	данные отсутствуют	-	данные отсутствуют	данные отсутствуют
152	152	153	данные отсутствуют	данные отсутствуют	-	данные отсутствуют	данные отсутствуют
153	153	154	данные отсутствуют	данные отсутствуют	-	данные отсутствуют	данные отсутствуют
154	154	155	данные отсутствуют	данные отсутствуют	-	данные отсутствуют	данные отсутствуют
155	155	156	данные отсутствуют	данные отсутствуют	-	данные отсутствуют	данные отсутствуют
156	156	157	данные отсутствуют	данные отсутствуют	-	данные отсутствуют	данные отсутствуют
157	157	158	данные отсутствуют	данные отсутствуют	-	данные отсутствуют	данные отсутствуют
158	158	159	данные отсутствуют	данные отсутствуют	-	данные отсутствуют	данные отсутствуют
159	159	160	данные отсутствуют	данные отсутствуют	-	данные отсутствуют	данные отсутствуют
160	160	161	данные отсутствуют	данные отсутствуют	-	данные отсутствуют	данные отсутствуют
161	161	162	данные отсутствуют	данные отсутствуют	-	данные отсутствуют	данные отсутствуют
162	162	163	данные отсутствуют	данные отсутствуют	-	данные отсутствуют	данные отсутствуют
163	163	164	данные отсутствуют	данные отсутствуют	-	данные отсутствуют	данные отсутствуют
164	164	165	данные отсутствуют	данные отсутствуют	-	данные отсутствуют	данные отсутствуют
165	165	166	данные отсутствуют	данные отсутствуют	-	данные отсутствуют	данные отсутствуют

Государственный регистратор		ФГИС ЕГРН
полное наименование должности	подпись	инициалы, фамилия

М.П.

Выписка из Единого государственного реестра недвижимости об объекте недвижимости
Описание местоположения земельного участка

Земельный участок			
<small>(вид объекта недвижимости)</small>			
Лист № __ Раздела 3.1	Всего листов раздела 3.1 : __	Всего разделов: __	Всего листов выписки: __
03.03.2021 № 99/2021/378726714			
Кадастровый номер:		47:20:0000000:14915	

Описание местоположения границ земельного участка							
Номер п/п	Номер точки		Дирекционный угол	Горизонтальное проложение, м	Описание закрепления на местности	Кадастровые номера смежных участков	Сведения об адресах правообладателей смежных земельных участков
	начальная	конечная					
1	2	3	4	5	6	7	8
166	166	167	данные отсутствуют	данные отсутствуют	-	данные отсутствуют	данные отсутствуют
167	167	168	данные отсутствуют	данные отсутствуют	-	данные отсутствуют	данные отсутствуют
168	168	169	данные отсутствуют	данные отсутствуют	-	данные отсутствуют	данные отсутствуют
169	169	170	данные отсутствуют	данные отсутствуют	-	данные отсутствуют	данные отсутствуют
170	170	171	данные отсутствуют	данные отсутствуют	-	данные отсутствуют	данные отсутствуют
171	171	172	данные отсутствуют	данные отсутствуют	-	данные отсутствуют	данные отсутствуют
172	172	173	данные отсутствуют	данные отсутствуют	-	данные отсутствуют	данные отсутствуют
173	173	174	данные отсутствуют	данные отсутствуют	-	данные отсутствуют	данные отсутствуют
174	174	175	данные отсутствуют	данные отсутствуют	-	данные отсутствуют	данные отсутствуют
175	175	176	данные отсутствуют	данные отсутствуют	-	данные отсутствуют	данные отсутствуют
176	176	177	данные отсутствуют	данные отсутствуют	-	данные отсутствуют	данные отсутствуют
177	177	178	данные отсутствуют	данные отсутствуют	-	данные отсутствуют	данные отсутствуют
178	178	179	данные отсутствуют	данные отсутствуют	-	данные отсутствуют	данные отсутствуют
179	179	180	данные отсутствуют	данные отсутствуют	-	данные отсутствуют	данные отсутствуют
180	180	181	данные отсутствуют	данные отсутствуют	-	данные отсутствуют	данные отсутствуют

Государственный регистратор		ФГИС ЕГРН
полное наименование должности	подпись	инициалы, фамилия

М.П.

Выписка из Единого государственного реестра недвижимости об объекте недвижимости
Описание местоположения земельного участка

Земельный участок			
<small>(вид объекта недвижимости)</small>			
Лист № ___ Раздела 3.1	Всего листов раздела 3.1 : ___	Всего разделов: ___	Всего листов выписки: ___
03.03.2021 № 99/2021/378726714			
Кадастровый номер:		47:20:0000000:14915	

Описание местоположения границ земельного участка							
Номер п/п	Номер точки		Дирекционный угол	Горизонтальное проложение, м	Описание закрепления на местности	Кадастровые номера смежных участков	Сведения об адресах правообладателей смежных земельных участков
	начальная	конечная					
1	2	3	4	5	6	7	8
181	181	182	данные отсутствуют	данные отсутствуют	-	данные отсутствуют	данные отсутствуют
182	182	183	данные отсутствуют	данные отсутствуют	-	данные отсутствуют	данные отсутствуют
183	183	184	данные отсутствуют	данные отсутствуют	-	данные отсутствуют	данные отсутствуют
184	184	185	данные отсутствуют	данные отсутствуют	-	данные отсутствуют	данные отсутствуют
185	185	186	данные отсутствуют	данные отсутствуют	-	данные отсутствуют	данные отсутствуют
186	186	187	данные отсутствуют	данные отсутствуют	-	данные отсутствуют	данные отсутствуют
187	187	188	данные отсутствуют	данные отсутствуют	-	данные отсутствуют	данные отсутствуют
188	188	189	данные отсутствуют	данные отсутствуют	-	данные отсутствуют	данные отсутствуют
189	189	190	данные отсутствуют	данные отсутствуют	-	данные отсутствуют	данные отсутствуют
190	190	191	данные отсутствуют	данные отсутствуют	-	данные отсутствуют	данные отсутствуют
191	191	192	данные отсутствуют	данные отсутствуют	-	данные отсутствуют	данные отсутствуют
192	192	193	данные отсутствуют	данные отсутствуют	-	данные отсутствуют	данные отсутствуют
193	193	194	данные отсутствуют	данные отсутствуют	-	данные отсутствуют	данные отсутствуют
194	194	195	данные отсутствуют	данные отсутствуют	-	данные отсутствуют	данные отсутствуют
195	195	196	данные отсутствуют	данные отсутствуют	-	данные отсутствуют	данные отсутствуют

Государственный регистратор		ФГИС ЕГРН
полное наименование должности	подпись	инициалы, фамилия

М.П.

Выписка из Единого государственного реестра недвижимости об объекте недвижимости
Описание местоположения земельного участка

Земельный участок			
(вид объекта недвижимости)			
Лист № ___ Раздела 3.1	Всего листов раздела 3.1 : ___	Всего разделов: ___	Всего листов выписки: ___
03.03.2021 № 99/2021/378726714			
Кадастровый номер:		47:20:0000000:14915	

Описание местоположения границ земельного участка							
Номер п/п	Номер точки		Дирекционный угол	Горизонтальное проложение, м	Описание закрепления на местности	Кадастровые номера смежных участков	Сведения об адресах правообладателей смежных земельных участков
	начальная	конечная					
1	2	3	4	5	6	7	8
196	196	197	данные отсутствуют	данные отсутствуют	-	данные отсутствуют	данные отсутствуют
197	197	198	данные отсутствуют	данные отсутствуют	-	данные отсутствуют	данные отсутствуют
198	198	199	данные отсутствуют	данные отсутствуют	-	данные отсутствуют	данные отсутствуют
199	199	200	данные отсутствуют	данные отсутствуют	-	данные отсутствуют	данные отсутствуют
200	200	201	данные отсутствуют	данные отсутствуют	-	данные отсутствуют	данные отсутствуют
201	201	202	данные отсутствуют	данные отсутствуют	-	данные отсутствуют	данные отсутствуют
202	202	203	данные отсутствуют	данные отсутствуют	-	данные отсутствуют	данные отсутствуют
203	203	204	данные отсутствуют	данные отсутствуют	-	данные отсутствуют	данные отсутствуют
204	204	205	данные отсутствуют	данные отсутствуют	-	данные отсутствуют	данные отсутствуют
205	205	206	данные отсутствуют	данные отсутствуют	-	данные отсутствуют	данные отсутствуют
206	206	207	данные отсутствуют	данные отсутствуют	-	данные отсутствуют	данные отсутствуют
207	207	208	данные отсутствуют	данные отсутствуют	-	данные отсутствуют	данные отсутствуют
208	208	209	данные отсутствуют	данные отсутствуют	-	данные отсутствуют	данные отсутствуют
209	209	210	данные отсутствуют	данные отсутствуют	-	данные отсутствуют	данные отсутствуют
210	210	211	данные отсутствуют	данные отсутствуют	-	данные отсутствуют	данные отсутствуют

Государственный регистратор		ФГИС ЕГРН
полное наименование должности	подпись	инициалы, фамилия

М.П.

Выписка из Единого государственного реестра недвижимости об объекте недвижимости
Описание местоположения земельного участка

Земельный участок			
<small>(вид объекта недвижимости)</small>			
Лист № ___ Раздела 3.1	Всего листов раздела 3.1 : ___	Всего разделов: ___	Всего листов выписки: ___
03.03.2021 № 99/2021/378726714			
Кадастровый номер:		47:20:0000000:14915	

Описание местоположения границ земельного участка							
Номер п/п	Номер точки		Дирекционный угол	Горизонтальное проложение, м	Описание закрепления на местности	Кадастровые номера смежных участков	Сведения об адресах правообладателей смежных земельных участков
	начальная	конечная					
1	2	3	4	5	6	7	8
211	211	212	данные отсутствуют	данные отсутствуют	-	данные отсутствуют	данные отсутствуют
212	212	213	данные отсутствуют	данные отсутствуют	-	данные отсутствуют	данные отсутствуют
213	213	214	данные отсутствуют	данные отсутствуют	-	данные отсутствуют	данные отсутствуют
214	214	215	данные отсутствуют	данные отсутствуют	-	данные отсутствуют	данные отсутствуют
215	215	216	данные отсутствуют	данные отсутствуют	-	данные отсутствуют	данные отсутствуют
216	216	217	данные отсутствуют	данные отсутствуют	-	данные отсутствуют	данные отсутствуют
217	217	218	данные отсутствуют	данные отсутствуют	-	данные отсутствуют	данные отсутствуют
218	218	219	данные отсутствуют	данные отсутствуют	-	данные отсутствуют	данные отсутствуют
219	219	220	данные отсутствуют	данные отсутствуют	-	данные отсутствуют	данные отсутствуют
220	220	221	данные отсутствуют	данные отсутствуют	-	данные отсутствуют	данные отсутствуют
221	221	222	данные отсутствуют	данные отсутствуют	-	данные отсутствуют	данные отсутствуют
222	222	223	данные отсутствуют	данные отсутствуют	-	данные отсутствуют	данные отсутствуют
223	223	224	данные отсутствуют	данные отсутствуют	-	данные отсутствуют	данные отсутствуют
224	224	225	данные отсутствуют	данные отсутствуют	-	данные отсутствуют	данные отсутствуют
225	225	226	данные отсутствуют	данные отсутствуют	-	данные отсутствуют	данные отсутствуют

Государственный регистратор		ФГИС ЕГРН
полное наименование должности	подпись	инициалы, фамилия

М.П.

Выписка из Единого государственного реестра недвижимости об объекте недвижимости
Описание местоположения земельного участка

Земельный участок			
<small>(вид объекта недвижимости)</small>			
Лист № __ Раздела 3.1	Всего листов раздела 3.1 : __	Всего разделов: __	Всего листов выписки: __
03.03.2021 № 99/2021/378726714			
Кадастровый номер:		47:20:0000000:14915	

Описание местоположения границ земельного участка							
Номер п/п	Номер точки		Дирекционный угол	Горизонтальное проложение, м	Описание закрепления на местности	Кадастровые номера смежных участков	Сведения об адресах правообладателей смежных земельных участков
	начальная	конечная					
1	2	3	4	5	6	7	8
226	226	227	данные отсутствуют	данные отсутствуют	-	данные отсутствуют	данные отсутствуют
227	227	228	данные отсутствуют	данные отсутствуют	-	данные отсутствуют	данные отсутствуют
228	228	229	данные отсутствуют	данные отсутствуют	-	данные отсутствуют	данные отсутствуют
229	229	230	данные отсутствуют	данные отсутствуют	-	данные отсутствуют	данные отсутствуют
230	230	231	данные отсутствуют	данные отсутствуют	-	данные отсутствуют	данные отсутствуют
231	231	232	данные отсутствуют	данные отсутствуют	-	данные отсутствуют	данные отсутствуют
232	232	233	данные отсутствуют	данные отсутствуют	-	данные отсутствуют	данные отсутствуют
233	233	234	данные отсутствуют	данные отсутствуют	-	данные отсутствуют	данные отсутствуют
234	234	235	данные отсутствуют	данные отсутствуют	-	данные отсутствуют	данные отсутствуют
235	235	236	данные отсутствуют	данные отсутствуют	-	данные отсутствуют	данные отсутствуют
236	236	237	данные отсутствуют	данные отсутствуют	-	данные отсутствуют	данные отсутствуют
237	237	238	данные отсутствуют	данные отсутствуют	-	данные отсутствуют	данные отсутствуют
238	238	239	данные отсутствуют	данные отсутствуют	-	данные отсутствуют	данные отсутствуют
239	239	240	данные отсутствуют	данные отсутствуют	-	данные отсутствуют	данные отсутствуют
240	240	241	данные отсутствуют	данные отсутствуют	-	данные отсутствуют	данные отсутствуют

Государственный регистратор		ФГИС ЕГРН
полное наименование должности	подпись	инициалы, фамилия

М.П.

Выписка из Единого государственного реестра недвижимости об объекте недвижимости
Описание местоположения земельного участка

Земельный участок			
<small>(вид объекта недвижимости)</small>			
Лист № ___ Раздела 3.1	Всего листов раздела 3.1 : ___	Всего разделов: ___	Всего листов выписки: ___
03.03.2021 № 99/2021/378726714			
Кадастровый номер:		47:20:0000000:14915	

Описание местоположения границ земельного участка							
Номер п/п	Номер точки		Дирекционный угол	Горизонтальное проложение, м	Описание закрепления на местности	Кадастровые номера смежных участков	Сведения об адресах правообладателей смежных земельных участков
	начальная	конечная					
1	2	3	4	5	6	7	8
241	241	242	данные отсутствуют	данные отсутствуют	-	данные отсутствуют	данные отсутствуют
242	242	243	данные отсутствуют	данные отсутствуют	-	данные отсутствуют	данные отсутствуют
243	243	244	данные отсутствуют	данные отсутствуют	-	данные отсутствуют	данные отсутствуют
244	244	245	данные отсутствуют	данные отсутствуют	-	данные отсутствуют	данные отсутствуют
245	245	246	данные отсутствуют	данные отсутствуют	-	данные отсутствуют	данные отсутствуют
246	246	247	данные отсутствуют	данные отсутствуют	-	данные отсутствуют	данные отсутствуют
247	247	248	данные отсутствуют	данные отсутствуют	-	данные отсутствуют	данные отсутствуют
248	248	249	данные отсутствуют	данные отсутствуют	-	данные отсутствуют	данные отсутствуют
249	249	250	данные отсутствуют	данные отсутствуют	-	данные отсутствуют	данные отсутствуют
250	250	251	данные отсутствуют	данные отсутствуют	-	данные отсутствуют	данные отсутствуют
251	251	252	данные отсутствуют	данные отсутствуют	-	данные отсутствуют	данные отсутствуют
252	252	253	данные отсутствуют	данные отсутствуют	-	данные отсутствуют	данные отсутствуют
253	253	254	данные отсутствуют	данные отсутствуют	-	данные отсутствуют	данные отсутствуют
254	254	255	данные отсутствуют	данные отсутствуют	-	данные отсутствуют	данные отсутствуют
255	255	256	данные отсутствуют	данные отсутствуют	-	данные отсутствуют	данные отсутствуют

Государственный регистратор		ФГИС ЕГРН
полное наименование должности	подпись	инициалы, фамилия

М.П.

Выписка из Единого государственного реестра недвижимости об объекте недвижимости
Описание местоположения земельного участка

Земельный участок			
<small>(вид объекта недвижимости)</small>			
Лист № ___ Раздела 3.1	Всего листов раздела 3.1 : ___	Всего разделов: ___	Всего листов выписки: ___
03.03.2021 № 99/2021/378726714			
Кадастровый номер:		47:20:0000000:14915	

Описание местоположения границ земельного участка							
Номер п/п	Номер точки		Дирекционный угол	Горизонтальное проложение, м	Описание закрепления на местности	Кадастровые номера смежных участков	Сведения об адресах правообладателей смежных земельных участков
	начальная	конечная					
1	2	3	4	5	6	7	8
256	256	257	данные отсутствуют	данные отсутствуют	-	данные отсутствуют	данные отсутствуют
257	257	258	данные отсутствуют	данные отсутствуют	-	данные отсутствуют	данные отсутствуют
258	258	259	данные отсутствуют	данные отсутствуют	-	данные отсутствуют	данные отсутствуют
259	259	260	данные отсутствуют	данные отсутствуют	-	данные отсутствуют	данные отсутствуют
260	260	261	данные отсутствуют	данные отсутствуют	-	данные отсутствуют	данные отсутствуют
261	261	262	данные отсутствуют	данные отсутствуют	-	данные отсутствуют	данные отсутствуют
262	262	263	данные отсутствуют	данные отсутствуют	-	данные отсутствуют	данные отсутствуют
263	263	264	данные отсутствуют	данные отсутствуют	-	данные отсутствуют	данные отсутствуют
264	264	265	данные отсутствуют	данные отсутствуют	-	данные отсутствуют	данные отсутствуют
265	265	266	данные отсутствуют	данные отсутствуют	-	данные отсутствуют	данные отсутствуют
266	266	267	данные отсутствуют	данные отсутствуют	-	данные отсутствуют	данные отсутствуют
267	267	268	данные отсутствуют	данные отсутствуют	-	данные отсутствуют	данные отсутствуют
268	268	269	данные отсутствуют	данные отсутствуют	-	данные отсутствуют	данные отсутствуют
269	269	270	данные отсутствуют	данные отсутствуют	-	данные отсутствуют	данные отсутствуют
270	270	271	данные отсутствуют	данные отсутствуют	-	данные отсутствуют	данные отсутствуют

Государственный регистратор		ФГИС ЕГРН
полное наименование должности	подпись	инициалы, фамилия

М.П.

Выписка из Единого государственного реестра недвижимости об объекте недвижимости
Описание местоположения земельного участка

Земельный участок			
<small>(вид объекта недвижимости)</small>			
Лист № ___ Раздела 3.1	Всего листов раздела 3.1 : ___	Всего разделов: ___	Всего листов выписки: ___
03.03.2021 № 99/2021/378726714			
Кадастровый номер:		47:20:0000000:14915	

Описание местоположения границ земельного участка							
Номер п/п	Номер точки		Дирекционный угол	Горизонтальное проложение, м	Описание закрепления на местности	Кадастровые номера смежных участков	Сведения об адресах правообладателей смежных земельных участков
	начальная	конечная					
1	2	3	4	5	6	7	8
271	271	272	данные отсутствуют	данные отсутствуют	-	данные отсутствуют	данные отсутствуют
272	272	273	данные отсутствуют	данные отсутствуют	-	данные отсутствуют	данные отсутствуют
273	273	274	данные отсутствуют	данные отсутствуют	-	данные отсутствуют	данные отсутствуют
274	274	275	данные отсутствуют	данные отсутствуют	-	данные отсутствуют	данные отсутствуют
275	275	276	данные отсутствуют	данные отсутствуют	-	данные отсутствуют	данные отсутствуют
276	276	277	данные отсутствуют	данные отсутствуют	-	данные отсутствуют	данные отсутствуют
277	277	278	данные отсутствуют	данные отсутствуют	-	данные отсутствуют	данные отсутствуют
278	278	279	данные отсутствуют	данные отсутствуют	-	данные отсутствуют	данные отсутствуют
279	279	280	данные отсутствуют	данные отсутствуют	-	данные отсутствуют	данные отсутствуют
280	280	281	данные отсутствуют	данные отсутствуют	-	данные отсутствуют	данные отсутствуют
281	281	282	данные отсутствуют	данные отсутствуют	-	данные отсутствуют	данные отсутствуют
282	282	283	данные отсутствуют	данные отсутствуют	-	данные отсутствуют	данные отсутствуют
283	283	284	данные отсутствуют	данные отсутствуют	-	данные отсутствуют	данные отсутствуют
284	284	285	данные отсутствуют	данные отсутствуют	-	данные отсутствуют	данные отсутствуют
285	285	286	данные отсутствуют	данные отсутствуют	-	данные отсутствуют	данные отсутствуют

Государственный регистратор		ФГИС ЕГРН
полное наименование должности	подпись	инициалы, фамилия

М.П.

Выписка из Единого государственного реестра недвижимости об объекте недвижимости
Описание местоположения земельного участка

Земельный участок			
<small>(вид объекта недвижимости)</small>			
Лист № __ Раздела 3.1	Всего листов раздела 3.1 : __	Всего разделов: __	Всего листов выписки: __
03.03.2021 № 99/2021/378726714			
Кадастровый номер:		47:20:0000000:14915	

Описание местоположения границ земельного участка							
Номер п/п	Номер точки		Дирекционный угол	Горизонтальное проложение, м	Описание закрепления на местности	Кадастровые номера смежных участков	Сведения об адресах правообладателей смежных земельных участков
	начальная	конечная					
1	2	3	4	5	6	7	8
286	286	287	данные отсутствуют	данные отсутствуют	-	данные отсутствуют	данные отсутствуют
287	287	288	данные отсутствуют	данные отсутствуют	-	данные отсутствуют	данные отсутствуют
288	288	289	данные отсутствуют	данные отсутствуют	-	данные отсутствуют	данные отсутствуют
289	289	290	данные отсутствуют	данные отсутствуют	-	данные отсутствуют	данные отсутствуют
290	290	291	данные отсутствуют	данные отсутствуют	-	данные отсутствуют	данные отсутствуют
291	291	292	данные отсутствуют	данные отсутствуют	-	данные отсутствуют	данные отсутствуют
292	292	293	данные отсутствуют	данные отсутствуют	-	данные отсутствуют	данные отсутствуют
293	293	294	данные отсутствуют	данные отсутствуют	-	данные отсутствуют	данные отсутствуют
294	294	295	данные отсутствуют	данные отсутствуют	-	данные отсутствуют	данные отсутствуют
295	295	296	данные отсутствуют	данные отсутствуют	-	данные отсутствуют	данные отсутствуют
296	296	297	данные отсутствуют	данные отсутствуют	-	данные отсутствуют	данные отсутствуют
297	297	298	данные отсутствуют	данные отсутствуют	-	данные отсутствуют	данные отсутствуют
298	298	299	данные отсутствуют	данные отсутствуют	-	данные отсутствуют	данные отсутствуют
299	299	300	данные отсутствуют	данные отсутствуют	-	данные отсутствуют	данные отсутствуют
300	300	301	данные отсутствуют	данные отсутствуют	-	данные отсутствуют	данные отсутствуют

Государственный регистратор		ФГИС ЕГРН
полное наименование должности	подпись	инициалы, фамилия

М.П.

Выписка из Единого государственного реестра недвижимости об объекте недвижимости
Описание местоположения земельного участка

Земельный участок			
<small>(вид объекта недвижимости)</small>			
Лист № ___ Раздела 3.1	Всего листов раздела 3.1 : ___	Всего разделов: ___	Всего листов выписки: ___
03.03.2021 № 99/2021/378726714			
Кадастровый номер:		47:20:0000000:14915	

Описание местоположения границ земельного участка							
Номер п/п	Номер точки		Дирекционный угол	Горизонтальное проложение, м	Описание закрепления на местности	Кадастровые номера смежных участков	Сведения об адресах правообладателей смежных земельных участков
	начальная	конечная					
1	2	3	4	5	6	7	8
301	301	302	данные отсутствуют	данные отсутствуют	-	данные отсутствуют	данные отсутствуют
302	302	303	данные отсутствуют	данные отсутствуют	-	данные отсутствуют	данные отсутствуют
303	303	304	данные отсутствуют	данные отсутствуют	-	данные отсутствуют	данные отсутствуют
304	304	305	данные отсутствуют	данные отсутствуют	-	данные отсутствуют	данные отсутствуют
305	305	306	данные отсутствуют	данные отсутствуют	-	данные отсутствуют	данные отсутствуют
306	306	307	данные отсутствуют	данные отсутствуют	-	данные отсутствуют	данные отсутствуют
307	307	308	данные отсутствуют	данные отсутствуют	-	данные отсутствуют	данные отсутствуют
308	308	309	данные отсутствуют	данные отсутствуют	-	данные отсутствуют	данные отсутствуют
309	309	310	данные отсутствуют	данные отсутствуют	-	данные отсутствуют	данные отсутствуют
310	310	311	данные отсутствуют	данные отсутствуют	-	данные отсутствуют	данные отсутствуют
311	311	312	данные отсутствуют	данные отсутствуют	-	данные отсутствуют	данные отсутствуют
312	312	313	данные отсутствуют	данные отсутствуют	-	данные отсутствуют	данные отсутствуют
313	313	1	данные отсутствуют	данные отсутствуют	-	данные отсутствуют	данные отсутствуют

Государственный регистратор		ФГИС ЕГРН
полное наименование должности	подпись	инициалы, фамилия

Выписка из Единого государственного реестра недвижимости об объекте недвижимости
Описание местоположения земельного участка

Земельный участок			
<small>(вид объекта недвижимости)</small>			
Лист № __ Раздела 3.2	Всего листов раздела 3.2 : __	Всего разделов: __	Всего листов выписки: __
03.03.2021 № 99/2021/378726714			
Кадастровый номер:		47:20:0000000:14915	

Сведения о характерных точках границы земельного участка				
Система координат: МСК 47 зона 1				
Зона №				
Номер точки	Координаты		Описание закрепления на местности	Средняя квадратическая погрешность определения координат характерных точек границ земельного участка, м
	X	Y		
1	2	3	4	5
1	384004.47	1278676.63	Закрепление отсутствует	0.1
2	384006.17	1278679.29	Закрепление отсутствует	0.1
3	384007.48	1278684.59	Закрепление отсутствует	0.1
4	384006.92	1278688.74	Закрепление отсутствует	0.1
5	384004.87	1278694.91	Закрепление отсутствует	0.1
6	384000.69	1278702.13	Закрепление отсутствует	0.1
7	383987.44	1278744.09	Закрепление отсутствует	0.1
8	383976	1278784.72	Закрепление отсутствует	0.1
9	383971.71	1278799.99	Закрепление отсутствует	0.1
10	383964.45	1278830.91	Закрепление отсутствует	0.1
11	383959.94	1278870.71	Закрепление отсутствует	0.1
12	383958.87	1278887.68	Закрепление отсутствует	0.1
13	383958.11	1278915.58	Закрепление отсутствует	0.1
14	383960.89	1278946.49	Закрепление отсутствует	0.1
15	383961.69	1278965.48	Закрепление отсутствует	0.1

Государственный регистратор		ФГИС ЕГРН
полное наименование должности	подпись	инициалы, фамилия

М.П.

Выписка из Единого государственного реестра недвижимости об объекте недвижимости
Описание местоположения земельного участка

Земельный участок			
<small>(вид объекта недвижимости)</small>			
Лист № ___	Раздела 3.2	Всего листов раздела 3.2 : ___	Всего разделов: ___
Всего листов выписки: ___			
03.03.2021 № 99/2021/378726714			
Кадастровый номер:		47:20:0000000:14915	

Сведения о характерных точках границы земельного участка				
Система координат: МСК 47 зона 1				
Зона №				
Номер точки	Координаты		Описание закрепления на местности	Средняя квадратическая погрешность определения координат характерных точек границ земельного участка, м
	X	Y		
1	2	3	4	5
16	383959.89	1278983.31	Закрепление отсутствует	0.1
17	383964.93	1279134.77	Закрепление отсутствует	0.1
18	383969.16	1279257.83	Закрепление отсутствует	0.1
19	383975.26	1279408.2	Закрепление отсутствует	0.1
20	383975.64	1279469.88	Закрепление отсутствует	0.1
21	383974.5	1279486.65	Закрепление отсутствует	0.1
22	383971.67	1279501.45	Закрепление отсутствует	0.1
23	383968.98	1279512.37	Закрепление отсутствует	0.1
24	383964.35	1279526.05	Закрепление отсутствует	0.1
25	383959.26	1279538.06	Закрепление отсутствует	0.1
26	383952.81	1279550.57	Закрепление отсутствует	0.1
27	383945.04	1279563.32	Закрепление отсутствует	0.1
28	383929.58	1279586.54	Закрепление отсутствует	0.1
29	383921.21	1279598.65	Закрепление отсутствует	0.1
30	383858.68	1279683.19	Закрепление отсутствует	0.1

Государственный регистратор		ФГИС ЕГРН
полное наименование должности	подпись	инициалы, фамилия

М.П.

Выписка из Единого государственного реестра недвижимости об объекте недвижимости
Описание местоположения земельного участка

Земельный участок			
<small>(вид объекта недвижимости)</small>			
Лист № ___ Раздела 3.2	Всего листов раздела 3.2 : ___	Всего разделов: ___	Всего листов выписки: ___
03.03.2021 № 99/2021/378726714			
Кадастровый номер:		47:20:0000000:14915	

Сведения о характерных точках границы земельного участка				
Система координат: МСК 47 зона 1				
Зона №				
Номер точки	Координаты		Описание закрепления на местности	Средняя квадратическая погрешность определения координат характерных точек границ земельного участка, м
	X	Y		
1	2	3	4	5
31	383796.28	1279767.84	Закрепление отсутствует	0.1
32	383736.56	1279850.39	Закрепление отсутствует	0.1
33	383672.1	1279937.58	Закрепление отсутствует	0.1
34	383642.51	1279976.71	Закрепление отсутствует	0.1
35	383622.02	1280003.31	Закрепление отсутствует	0.1
36	383610.6	1280017.51	Закрепление отсутствует	0.1
37	383589.05	1280043.91	Закрепление отсутствует	0.1
38	383566.61	1280069.19	Закрепление отсутствует	0.1
39	383529.54	1280111.26	Закрепление отсутствует	0.1
40	383491.91	1280152.85	Закрепление отсутствует	0.1
41	383479.86	1280167.45	Закрепление отсутствует	0.1
42	383475.73	1280173.2	Закрепление отсутствует	0.1
43	383461.81	1280188.49	Закрепление отсутствует	0.1
44	383453.3	1280195.39	Закрепление отсутствует	0.1
45	383434.19	1280215.24	Закрепление отсутствует	0.1

Государственный регистратор		ФГИС ЕГРН
полное наименование должности	подпись	инициалы, фамилия

М.П.

Выписка из Единого государственного реестра недвижимости об объекте недвижимости
Описание местоположения земельного участка

Земельный участок			
<small>(вид объекта недвижимости)</small>			
Лист № ___ Раздела 3.2	Всего листов раздела 3.2 : ___	Всего разделов: ___	Всего листов выписки: ___
03.03.2021 № 99/2021/378726714			
Кадастровый номер:		47:20:0000000:14915	

Сведения о характерных точках границы земельного участка				
Система координат: МСК 47 зона 1				
Зона №				
Номер точки	Координаты		Описание закрепления на местности	Средняя квадратическая погрешность определения координат характерных точек границ земельного участка, м
	X	Y		
1	2	3	4	5
46	383376.95	1280278.03	Закрепление отсутствует	0.1
47	383351.86	1280305.3	Закрепление отсутствует	0.1
48	383191.18	1280481.96	Закрепление отсутствует	0.1
49	383033.58	1280653.82	Закрепление отсутствует	0.1
50	383013.78	1280675.23	Закрепление отсутствует	0.1
51	382993.15	1280698.24	Закрепление отсутствует	0.1
52	382975.11	1280718.33	Закрепление отсутствует	0.1
53	382953.48	1280744.54	Закрепление отсутствует	0.1
54	382945.66	1280757.22	Закрепление отсутствует	0.1
55	382930.92	1280772.58	Закрепление отсутствует	0.1
56	382922.91	1280777.53	Закрепление отсутствует	0.1
57	382901.43	1280799.36	Закрепление отсутствует	0.1
58	382891.18	1280809.42	Закрепление отсутствует	0.1
59	382877.85	1280825.4	Закрепление отсутствует	0.1
60	382866.33	1280841.94	Закрепление отсутствует	0.1

Государственный регистратор		ФГИС ЕГРН
полное наименование должности	подпись	инициалы, фамилия

М.П.

Выписка из Единого государственного реестра недвижимости об объекте недвижимости
Описание местоположения земельного участка

Земельный участок			
<small>(вид объекта недвижимости)</small>			
Лист № ___	Раздела 3.2	Всего листов раздела 3.2 : ___	Всего разделов: ___
Всего листов выписки: ___			
03.03.2021 № 99/2021/378726714			
Кадастровый номер:		47:20:0000000:14915	

Сведения о характерных точках границы земельного участка				
Система координат: МСК 47 зона 1				
Зона №				
Номер точки	Координаты		Описание закрепления на местности	Средняя квадратическая погрешность определения координат характерных точек границ земельного участка, м
	X	Y		
1	2	3	4	5
61	382849.13	1280874.46	Закрепление отсутствует	0.1
62	382835.49	1280904.39	Закрепление отсутствует	0.1
63	382813.58	1280957.55	Закрепление отсутствует	0.1
64	382803.43	1280981.3	Закрепление отсутствует	0.1
65	382795.23	1280999.7	Закрепление отсутствует	0.1
66	382777.7	1281039	Закрепление отсутствует	0.1
67	382685.6	1281251.82	Закрепление отсутствует	0.1
68	382630.49	1281378.84	Закрепление отсутствует	0.1
69	382590.95	1281470.2	Закрепление отсутствует	0.1
70	382583.43	1281495.44	Закрепление отсутствует	0.1
71	382577.02	1281509.5	Закрепление отсутствует	0.1
72	382568.53	1281525.36	Закрепление отсутствует	0.1
73	382557.02	1281551.56	Закрепление отсутствует	0.1
74	382527.01	1281619.89	Закрепление отсутствует	0.1
75	382504.83	1281670.39	Закрепление отсутствует	0.1

Государственный регистратор		ФГИС ЕГРН
полное наименование должности	подпись	инициалы, фамилия

М.П.

Выписка из Единого государственного реестра недвижимости об объекте недвижимости
Описание местоположения земельного участка

Земельный участок			
<small>(вид объекта недвижимости)</small>			
Лист № ___	Раздела 3.2	Всего листов раздела 3.2 : ___	Всего разделов: ___
Всего листов выписки: ___			
03.03.2021 № 99/2021/378726714			
Кадастровый номер:		47:20:0000000:14915	

Сведения о характерных точках границы земельного участка				
Система координат: МСК 47 зона 1				
Зона №				
Номер точки	Координаты		Описание закрепления на местности	Средняя квадратическая погрешность определения координат характерных точек границ земельного участка, м
	X	Y		
1	2	3	4	5
76	382482.81	1281720.61	Закрепление отсутствует	0.1
77	382439.26	1281819.99	Закрепление отсутствует	0.1
78	382296.17	1282149.88	Закрепление отсутствует	0.1
79	382280.01	1282187.39	Закрепление отсутствует	0.1
80	382263.09	1282225.84	Закрепление отсутствует	0.1
81	382249.44	1282257.14	Закрепление отсутствует	0.1
82	382230.59	1282297.04	Закрепление отсутствует	0.1
83	382218.24	1282317.04	Закрепление отсутствует	0.1
84	382199.72	1282341.46	Закрепление отсутствует	0.1
85	382183.42	1282361.45	Закрепление отсутствует	0.1
86	382165.17	1282383.6	Закрепление отсутствует	0.1
87	382139.44	1282413.99	Закрепление отсутствует	0.1
88	382095.13	1282466.25	Закрепление отсутствует	0.1
89	382036.77	1282535.23	Закрепление отсутствует	0.1
90	382009.65	1282567.53	Закрепление отсутствует	0.1

Государственный регистратор		ФГИС ЕГРН
полное наименование должности	подпись	инициалы, фамилия

М.П.

Выписка из Единого государственного реестра недвижимости об объекте недвижимости
Описание местоположения земельного участка

Земельный участок			
(вид объекта недвижимости)			
Лист № ___	Раздела 3.2	Всего листов раздела 3.2 : ___	Всего разделов: ___
Всего листов выписки: ___			
03.03.2021 № 99/2021/378726714			
Кадастровый номер:		47:20:0000000:14915	

Сведения о характерных точках границы земельного участка				
Система координат: МСК 47 зона 1				
Зона №				
Номер точки	Координаты		Описание закрепления на местности	Средняя квадратическая погрешность определения координат характерных точек границ земельного участка, м
	X	Y		
1	2	3	4	5
91	381932.61	1282660.75	Закрепление отсутствует	0.1
92	381900.98	1282697.93	Закрепление отсутствует	0.1
93	381876.09	1282732.67	Закрепление отсутствует	0.1
94	381862.27	1282759.15	Закрепление отсутствует	0.1
95	381825.58	1282837.17	Закрепление отсутствует	0.1
96	381813.25	1282863.63	Закрепление отсутствует	0.1
97	381803.63	1282884.23	Закрепление отсутствует	0.1
98	381788.78	1282915.48	Закрепление отсутствует	0.1
99	381781.53	1282930.92	Закрепление отсутствует	0.1
100	381735.03	1283029.41	Закрепление отсутствует	0.1
101	381696.85	1283109.99	Закрепление отсутствует	0.1
102	381689.25	1283133.72	Закрепление отсутствует	0.1
103	381683.28	1283146.86	Закрепление отсутствует	0.1
104	381665.88	1283174.56	Закрепление отсутствует	0.1
105	381661.88	1283183.45	Закрепление отсутствует	0.1

Государственный регистратор		ФГИС ЕГРН
полное наименование должности	подпись	инициалы, фамилия

М.П.

Выписка из Единого государственного реестра недвижимости об объекте недвижимости
Описание местоположения земельного участка

Земельный участок			
(вид объекта недвижимости)			
Лист № ___	Раздела 3.2	Всего листов раздела 3.2 : ___	Всего разделов: ___
03.03.2021 № 99/2021/378726714			
Кадастровый номер:		47:20:0000000:14915	

Сведения о характерных точках границы земельного участка				
Система координат: МСК 47 зона 1				
Зона №				
Номер точки	Координаты		Описание закрепления на местности	Средняя квадратическая погрешность определения координат характерных точек границ земельного участка, м
	X	Y		
1	2	3	4	5
106	381657.73	1283193.27	Закрепление отсутствует	0.1
107	381652.93	1283201.42	Закрепление отсутствует	0.1
108	381586.08	1283343.24	Закрепление отсутствует	0.1
109	381582.54	1283352.16	Закрепление отсутствует	0.1
110	381576.54	1283363.63	Закрепление отсутствует	0.1
111	381550.55	1283418.89	Закрепление отсутствует	0.1
112	381441.73	1283650.33	Закрепление отсутствует	0.1
113	381436.85	1283662.38	Закрепление отсутствует	0.1
114	381431.44	1283672.14	Закрепление отсутствует	0.1
115	381405.01	1283726.94	Закрепление отсутствует	0.1
116	381378.74	1283781.45	Закрепление отсутствует	0.1
117	381363.07	1283813.86	Закрепление отсутствует	0.1
118	381328.71	1283869.2	Закрепление отсутствует	0.1
119	381313.04	1283890.36	Закрепление отсутствует	0.1
120	381274.24	1283934.99	Закрепление отсутствует	0.1

Государственный регистратор		ФГИС ЕГРН
полное наименование должности	подпись	инициалы, фамилия

М.П.

Выписка из Единого государственного реестра недвижимости об объекте недвижимости
Описание местоположения земельного участка

Земельный участок			
<small>(вид объекта недвижимости)</small>			
Лист № ___	Раздела 3.2	Всего листов раздела 3.2 : ___	Всего разделов: ___
Всего листов выписки: ___			
03.03.2021 № 99/2021/378726714			
Кадастровый номер:		47:20:0000000:14915	

Сведения о характерных точках границы земельного участка				
Система координат: МСК 47 зона 1				
Зона №				
Номер точки	Координаты		Описание закрепления на местности	Средняя квадратическая погрешность определения координат характерных точек границ земельного участка, м
	X	Y		
1	2	3	4	5
121	381236.84	1283970.55	Закрепление отсутствует	0.1
122	381210.01	1283992.85	Закрепление отсутствует	0.1
123	381187.79	1284009.04	Закрепление отсутствует	0.1
124	381158.78	1284027.45	Закрепление отсутствует	0.1
125	381104.99	1284054.94	Закрепление отсутствует	0.1
126	381067.51	1284073.33	Закрепление отсутствует	0.1
127	381046.99	1284083.61	Закрепление отсутствует	0.1
128	381010.55	1284103.09	Закрепление отсутствует	0.1
129	380944.27	1284136.58	Закрепление отсутствует	0.1
130	380917.08	1284150.82	Закрепление отсутствует	0.1
131	380897.39	1284161.31	Закрепление отсутствует	0.1
132	380879.74	1284169.87	Закрепление отсутствует	0.1
133	380872.64	1284172.49	Закрепление отсутствует	0.1
134	380832.86	1284189.71	Закрепление отсутствует	0.1
135	380823.92	1284194.18	Закрепление отсутствует	0.1

Государственный регистратор		ФГИС ЕГРН
полное наименование должности	подпись	инициалы, фамилия

М.П.

Выписка из Единого государственного реестра недвижимости об объекте недвижимости
Описание местоположения земельного участка

Земельный участок			
<small>(вид объекта недвижимости)</small>			
Лист № ___ Раздела 3.2	Всего листов раздела 3.2 : ___	Всего разделов: ___	Всего листов выписки: ___
03.03.2021 № 99/2021/378726714			
Кадастровый номер:		47:20:0000000:14915	

Сведения о характерных точках границы земельного участка				
Система координат: МСК 47 зона 1				
Зона №				
Номер точки	Координаты		Описание закрепления на местности	Средняя квадратическая погрешность определения координат характерных точек границ земельного участка, м
	X	Y		
1	2	3	4	5
136	380804.29	1284203.86	Закрепление отсутствует	0.1
137	380742.96	1284233.04	Закрепление отсутствует	0.1
138	380725.82	1284241.46	Закрепление отсутствует	0.1
139	380654.34	1284276.58	Закрепление отсутствует	0.1
140	380490.26	1284357.23	Закрепление отсутствует	0.1
141	380454.5	1284374.8	Закрепление отсутствует	0.1
142	380316.43	1284442.51	Закрепление отсутствует	0.1
143	380268.77	1284465.71	Закрепление отсутствует	0.1
144	380218.06	1284491.04	Закрепление отсутствует	0.1
145	380213.94	1284493.08	Закрепление отсутствует	0.1
146	380213.25	1284491.52	Закрепление отсутствует	0.1
147	380211.29	1284494.4	Закрепление отсутствует	0.1
148	379956.45	1284621.02	Закрепление отсутствует	0.1
149	379948.42	1284618.61	Закрепление отсутствует	0.1
150	379897.68	1284643.33	Закрепление отсутствует	0.1

Государственный регистратор		ФГИС ЕГРН
полное наименование должности	подпись	инициалы, фамилия

М.П.

Выписка из Единого государственного реестра недвижимости об объекте недвижимости
Описание местоположения земельного участка

Земельный участок			
<small>(вид объекта недвижимости)</small>			
Лист № ___ Раздела 3.2	Всего листов раздела 3.2 : ___	Всего разделов: ___	Всего листов выписки: ___
03.03.2021 № 99/2021/378726714			
Кадастровый номер:		47:20:0000000:14915	

Сведения о характерных точках границы земельного участка				
Система координат: МСК 47 зона 1				
Зона №				
Номер точки	Координаты		Описание закрепления на местности	Средняя квадратическая погрешность определения координат характерных точек границ земельного участка, м
	X	Y		
1	2	3	4	5
151	379892.81	1284633.67	Закрепление отсутствует	0.1
152	379892.6	1284629.84	Закрепление отсутствует	0.1
153	379894.47	1284626.21	Закрепление отсутствует	0.1
154	379896.51	1284625.09	Закрепление отсутствует	0.1
155	379910.1	1284619.58	Закрепление отсутствует	0.1
156	379924.89	1284613.58	Закрепление отсутствует	0.1
157	380009.02	1284573.04	Закрепление отсутствует	0.1
158	380089.61	1284532.94	Закрепление отсутствует	0.1
159	380213.02	1284472.57	Закрепление отсутствует	0.1
160	380252.24	1284453.18	Закрепление отсутствует	0.1
161	380308.81	1284425.2	Закрепление отсутствует	0.1
162	380429.34	1284365.74	Закрепление отсутствует	0.1
163	380445.84	1284357.6	Закрепление отсутствует	0.1
164	380482.68	1284339.56	Закрепление отсутствует	0.1
165	380753.84	1284205.99	Закрепление отсутствует	0.1

Государственный регистратор		ФГИС ЕГРН
полное наименование должности	подпись	инициалы, фамилия

М.П.

Выписка из Единого государственного реестра недвижимости об объекте недвижимости
Описание местоположения земельного участка

Земельный участок			
(вид объекта недвижимости)			
Лист № __ Раздела 3.2	Всего листов раздела 3.2 : __	Всего разделов: __	Всего листов выписки: __
03.03.2021 № 99/2021/378726714			
Кадастровый номер:		47:20:0000000:14915	

Сведения о характерных точках границы земельного участка				
Система координат: МСК 47 зона 1				
Зона №				
Номер точки	Координаты		Описание закрепления на местности	Средняя квадратическая погрешность определения координат характерных точек границ земельного участка, м
	X	Y		
1	2	3	4	5
166	380800.29	1284178.74	Закрепление отсутствует	0.1
167	380846.14	1284154.68	Закрепление отсутствует	0.1
168	380851.49	1284152.07	Закрепление отсутствует	0.1
169	380904.65	1284130.7	Закрепление отсутствует	0.1
170	380906.77	1284129.57	Закрепление отсутствует	0.1
171	380934.96	1284115.92	Закрепление отсутствует	0.1
172	380972.41	1284097.86	Закрепление отсутствует	0.1
173	380982.05	1284092.29	Закрепление отсутствует	0.1
174	380988.21	1284088.73	Закрепление отсутствует	0.1
175	380994.49	1284085.78	Закрепление отсутствует	0.1
176	381003.86	1284082.51	Закрепление отсутствует	0.1
177	381012.75	1284078.59	Закрепление отсутствует	0.1
178	381035.74	1284067.2	Закрепление отсутствует	0.1
179	381096.22	1284037.52	Закрепление отсутствует	0.1
180	381148.95	1284010.32	Закрепление отсутствует	0.1

Государственный регистратор		ФГИС ЕГРН
полное наименование должности	подпись	инициалы, фамилия

М.П.

Выписка из Единого государственного реестра недвижимости об объекте недвижимости
Описание местоположения земельного участка

Земельный участок			
<small>(вид объекта недвижимости)</small>			
Лист № ___ Раздела 3.2	Всего листов раздела 3.2 : ___	Всего разделов: ___	Всего листов выписки: ___
03.03.2021 № 99/2021/378726714			
Кадастровый номер:		47:20:0000000:14915	

Сведения о характерных точках границы земельного участка				
Система координат: МСК 47 зона 1				
Зона №				
Номер точки	Координаты		Описание закрепления на местности	Средняя квадратическая погрешность определения координат характерных точек границ земельного участка, м
	X	Y		
1	2	3	4	5
181	381176.71	1283992.81	Закрепление отсутствует	0.1
182	381198.39	1283976.91	Закрепление отсутствует	0.1
183	381223.21	1283956.32	Закрепление отсутствует	0.1
184	381259.95	1283921.19	Закрепление отсутствует	0.1
185	381298.02	1283877.56	Закрепление отсутствует	0.1
186	381312.7	1283857.63	Закрепление отсутствует	0.1
187	381344.35	1283805.93	Закрепление отсутствует	0.1
188	381361.25	1283772.83	Закрепление отсутствует	0.1
189	381387.16	1283718.47	Закрепление отсутствует	0.1
190	381399.95	1283691.44	Закрепление отсутствует	0.1
191	381422.42	1283643.84	Закрепление отсутствует	0.1
192	381458.63	1283566.8	Закрепление отсутствует	0.1
193	381494.88	1283489.79	Закрепление отсутствует	0.1
194	381591.63	1283285.2	Закрепление отсутствует	0.1
195	381595.88	1283274.72	Закрепление отсутствует	0.1

Государственный регистратор		ФГИС ЕГРН
полное наименование должности	подпись	инициалы, фамилия

М.П.

Выписка из Единого государственного реестра недвижимости об объекте недвижимости
Описание местоположения земельного участка

Земельный участок			
(вид объекта недвижимости)			
Лист № ___	Раздела 3.2	Всего листов раздела 3.2 : ___	Всего разделов: ___
Всего листов выписки: ___			
03.03.2021 № 99/2021/378726714			
Кадастровый номер:		47:20:0000000:14915	

Сведения о характерных точках границы земельного участка				
Система координат: МСК 47 зона 1				
Зона №				
Номер точки	Координаты		Описание закрепления на местности	Средняя квадратическая погрешность определения координат характерных точек границ земельного участка, м
	X	Y		
1	2	3	4	5
196	381599.95	1283261.03	Закрепление отсутствует	0.1
197	381601.33	1283257.44	Закрепление отсутствует	0.1
198	381604.35	1283251.99	Закрепление отсутствует	0.1
199	381616.37	1283233.79	Закрепление отсутствует	0.1
200	381617.87	1283230.83	Закрепление отсутствует	0.1
201	381627.63	1283210.1	Закрепление отсутствует	0.1
202	381628.8	1283206.82	Закрепление отсутствует	0.1
203	381643.19	1283177.64	Закрепление отсутствует	0.1
204	381681.03	1283097.17	Закрепление отсутствует	0.1
205	381714.35	1283025.42	Закрепление отсутствует	0.1
206	381723.17	1283007.06	Закрепление отсутствует	0.1
207	381731.56	1282989.59	Закрепление отсутствует	0.1
208	381745.85	1282959.83	Закрепление отсутствует	0.1
209	381757.51	1282934.96	Закрепление отсутствует	0.1
210	381767.21	1282914.87	Закрепление отсутствует	0.1

Государственный регистратор		ФГИС ЕГРН
полное наименование должности	подпись	инициалы, фамилия

М.П.

Выписка из Единого государственного реестра недвижимости об объекте недвижимости
Описание местоположения земельного участка

Земельный участок			
<small>(вид объекта недвижимости)</small>			
Лист № ___	Раздела 3.2	Всего листов раздела 3.2 : ___	Всего разделов: ___
Всего листов выписки: ___			
03.03.2021 № 99/2021/378726714			
Кадастровый номер:		47:20:0000000:14915	

Сведения о характерных точках границы земельного участка				
Система координат: МСК 47 зона 1				
Зона №				
Номер точки	Координаты		Описание закрепления на местности	Средняя квадратическая погрешность определения координат характерных точек границ земельного участка, м
	X	Y		
1	2	3	4	5
211	381807.77	1282829.21	Закрепление отсутствует	0.1
212	381842.19	1282756.65	Закрепление отсутствует	0.1
213	381845.04	1282750.61	Закрепление отсутствует	0.1
214	381859.54	1282722.58	Закрепление отсутствует	0.1
215	381864.64	1282713.8	Закрепление отсутствует	0.1
216	381885.53	1282686.32	Закрепление отсутствует	0.1
217	381917.11	1282647.95	Закрепление отсутствует	0.1
218	381995.02	1282555.23	Закрепление отсутствует	0.1
219	382021.4	1282523.93	Закрепление отсутствует	0.1
220	382168.39	1282348.91	Закрепление отсутствует	0.1
221	382184.57	1282329.6	Закрепление отсутствует	0.1
222	382202.07	1282305.33	Закрепление отсутствует	0.1
223	382213.49	1282287.05	Закрепление отсутствует	0.1
224	382232.8	1282247.24	Закрепление отсутствует	0.1
225	382245.66	1282218.27	Закрепление отсутствует	0.1

Государственный регистратор		ФГИС ЕГРН
полное наименование должности	подпись	инициалы, фамилия

М.П.

Выписка из Единого государственного реестра недвижимости об объекте недвижимости
Описание местоположения земельного участка

Земельный участок			
(вид объекта недвижимости)			
Лист № ___ Раздела 3.2	Всего листов раздела 3.2 : ___	Всего разделов: ___	Всего листов выписки: ___
03.03.2021 № 99/2021/378726714			
Кадастровый номер:		47:20:0000000:14915	

Сведения о характерных точках границы земельного участка				
Система координат: МСК 47 зона 1				
Зона №				
Номер точки	Координаты		Описание закрепления на местности	Средняя квадратическая погрешность определения координат характерных точек границ земельного участка, м
	X	Y		
1	2	3	4	5
226	382277.98	1282142.2	Закрепление отсутствует	0.1
227	382313.76	1282059.56	Закрепление отсутствует	0.1
228	382349.47	1281977.07	Закрепление отсутствует	0.1
229	382420.88	1281812.1	Закрепление отсутствует	0.1
230	382462.07	1281718.54	Закрепление отсутствует	0.1
231	382502.84	1281624.8	Закрепление отсутствует	0.1
232	382512.74	1281590.09	Закрепление отсутствует	0.1
233	382514.97	1281585.22	Закрепление отсутствует	0.1
234	382531.25	1281558.99	Закрепление отсутствует	0.1
235	382536.92	1281545.83	Закрепление отсутствует	0.1
236	382548.46	1281519.78	Закрепление отсутствует	0.1
237	382551.59	1281512.99	Закрепление отсутствует	0.1
238	382568.09	1281474.65	Закрепление отсутствует	0.1
239	382590.14	1281422.78	Закрепление отсутствует	0.1
240	382601.61	1281395.79	Закрепление отсутствует	0.1

Государственный регистратор		ФГИС ЕГРН
полное наименование должности	подпись	инициалы, фамилия

М.П.

Выписка из Единого государственного реестра недвижимости об объекте недвижимости
Описание местоположения земельного участка

Земельный участок			
<small>(вид объекта недвижимости)</small>			
Лист № ___ Раздела 3.2	Всего листов раздела 3.2 : ___	Всего разделов: ___	Всего листов выписки: ___
03.03.2021 № 99/2021/378726714			
Кадастровый номер:		47:20:0000000:14915	

Сведения о характерных точках границы земельного участка				
Система координат: МСК 47 зона 1				
Зона №				
Номер точки	Координаты		Описание закрепления на местности	Средняя квадратическая погрешность определения координат характерных точек границ земельного участка, м
	X	Y		
1	2	3	4	5
241	382613.06	1281371.27	Закрепление отсутствует	0.1
242	382668.17	1281244.27	Закрепление отсутствует	0.1
243	382760.04	1281031.42	Закрепление отсутствует	0.1
244	382764.09	1281021.99	Закрепление отсутствует	0.1
245	382776.5	1280979.23	Закрепление отсутствует	0.1
246	382779.16	1280973.27	Закрепление отсутствует	0.1
247	382796.44	1280946.59	Закрепление отсутствует	0.1
248	382831.04	1280867.95	Закрепление отсутствует	0.1
249	382847.86	1280833.39	Закрепление отсутствует	0.1
250	382851.21	1280826.16	Закрепление отсутствует	0.1
251	382859.48	1280813	Закрепление отсутствует	0.1
252	382864.89	1280807.28	Закрепление отсутствует	0.1
253	382885.85	1280785.29	Закрепление отсутствует	0.1
254	382905.8	1280762.68	Закрепление отсутствует	0.1
255	382913.54	1280754.08	Закрепление отсутствует	0.1

Государственный регистратор		ФГИС ЕГРН
полное наименование должности	подпись	инициалы, фамилия

М.П.

Выписка из Единого государственного реестра недвижимости об объекте недвижимости
Описание местоположения земельного участка

Земельный участок			
<small>(вид объекта недвижимости)</small>			
Лист № ___	Раздела 3.2	Всего листов раздела 3.2 : ___	Всего разделов: ___
Всего листов выписки: ___			
03.03.2021 № 99/2021/378726714			
Кадастровый номер:		47:20:0000000:14915	

Сведения о характерных точках границы земельного участка				
Система координат: МСК 47 зона 1				
Зона №				
Номер точки	Координаты		Описание закрепления на местности	Средняя квадратическая погрешность определения координат характерных точек границ земельного участка, м
	X	Y		
1	2	3	4	5
256	382936.23	1280729.78	Закрепление отсутствует	0.1
257	382978.3	1280684.71	Закрепление отсутствует	0.1
258	383020.34	1280639.47	Закрепление отсутствует	0.1
259	383337.61	1280292.28	Закрепление отсутствует	0.1
260	383349.81	1280278.83	Закрепление отсутствует	0.1
261	383373.15	1280245.31	Закрепление отсутствует	0.1
262	383379.28	1280238.82	Закрепление отсутствует	0.1
263	383389.78	1280232.03	Закрепление отсутствует	0.1
264	383399.88	1280222.89	Закрепление отсутствует	0.1
265	383406.8	1280215.37	Закрепление отсутствует	0.1
266	383408.91	1280213.43	Закрепление отсутствует	0.1
267	383416.26	1280205.14	Закрепление отсутствует	0.1
268	383420.42	1280200.16	Закрепление отсутствует	0.1
269	383440.3	1280178.47	Закрепление отсутствует	0.1
270	383476.38	1280139	Закрепление отсутствует	0.1

Государственный регистратор		ФГИС ЕГРН
полное наименование должности	подпись	инициалы, фамилия

М.П.

Выписка из Единого государственного реестра недвижимости об объекте недвижимости
Описание местоположения земельного участка

Земельный участок			
<small>(вид объекта недвижимости)</small>			
Лист № ___ Раздела 3.2	Всего листов раздела 3.2 : ___	Всего разделов: ___	Всего листов выписки: ___
03.03.2021 № 99/2021/378726714			
Кадастровый номер:		47:20:0000000:14915	

Сведения о характерных точках границы земельного участка				
Система координат: МСК 47 зона 1				
Зона №				
Номер точки	Координаты		Описание закрепления на местности	Средняя квадратическая погрешность определения координат характерных точек границ земельного участка, м
	X	Y		
1	2	3	4	5
271	383551.82	1280056.18	Закрепление отсутствует	0.1
272	383573.73	1280030.91	Закрепление отсутствует	0.1
273	383594.77	1280005.08	Закрепление отсутствует	0.1
274	383616.84	1279976.55	Закрепление отсутствует	0.1
275	383633.55	1279953.89	Закрепление отсутствует	0.1
276	383688.7	1279878.98	Закрепление отсутствует	0.1
277	383760.54	1279781.39	Закрепление отсутствует	0.1
278	383828.4	1279689.2	Закрепление отсутствует	0.1
279	383904.97	1279586.77	Закрепление отсутствует	0.1
280	383913.16	1279575.79	Закрепление отсутствует	0.1
281	383927.95	1279553.11	Закрепление отсутствует	0.1
282	383934.2	1279542.69	Закрепление отсутствует	0.1
283	383940.15	1279529.97	Закрепление отсутствует	0.1
284	383949.15	1279506.74	Закрепление отсутствует	0.1
285	383952.81	1279491.95	Закрепление отсутствует	0.1

Государственный регистратор		ФГИС ЕГРН
полное наименование должности	подпись	инициалы, фамилия

М.П.

Выписка из Единого государственного реестра недвижимости об объекте недвижимости
Описание местоположения земельного участка

Земельный участок			
<small>(вид объекта недвижимости)</small>			
Лист № ___ Раздела 3.2	Всего листов раздела 3.2 : ___	Всего разделов: ___	Всего листов выписки: ___
03.03.2021 № 99/2021/378726714			
Кадастровый номер:		47:20:0000000:14915	

Сведения о характерных точках границы земельного участка				
Система координат: МСК 47 зона 1				
Зона №				
Номер точки	Координаты		Описание закрепления на местности	Средняя квадратическая погрешность определения координат характерных точек границ земельного участка, м
	X	Y		
1	2	3	4	5
286	383955.19	1279477.23	Закрепление отсутствует	0.1
287	383955.52	1279471.21	Закрепление отсутствует	0.1
288	383955.66	1279452.43	Закрепление отсутствует	0.1
289	383954.68	1279412.27	Закрепление отсутствует	0.1
290	383949.66	1279258.68	Закрепление отсутствует	0.1
291	383947.74	1279196.94	Закрепление отсутствует	0.1
292	383945.94	1279135.42	Закрепление отсутствует	0.1
293	383940.78	1278983.25	Закрепление отсутствует	0.1
294	383939.37	1278946.21	Закрепление отсутствует	0.1
295	383936	1278862.1	Закрепление отсутствует	0.1
296	383935.23	1278833	Закрепление отсутствует	0.1
297	383928.91	1278788.51	Закрепление отсутствует	0.1
298	383928.62	1278779.98	Закрепление отсутствует	0.1
299	383929.75	1278773.9	Закрепление отсутствует	0.1
300	383931.87	1278769.39	Закрепление отсутствует	0.1

Государственный регистратор		ФГИС ЕГРН
полное наименование должности	подпись	инициалы, фамилия

М.П.

Выписка из Единого государственного реестра недвижимости об объекте недвижимости
Описание местоположения земельного участка

Земельный участок			
(вид объекта недвижимости)			
Лист № ___	Раздела 3.2	Всего листов раздела 3.2 : ___	Всего разделов: ___
Всего листов выписки: ___			
03.03.2021 № 99/2021/378726714			
Кадастровый номер:		47:20:0000000:14915	

Сведения о характерных точках границы земельного участка				
Система координат: МСК 47 зона 1				
Зона №				
Номер точки	Координаты		Описание закрепления на местности	Средняя квадратическая погрешность определения координат характерных точек границ земельного участка, м
	X	Y		
1	2	3	4	5
301	383944.82	1278752.46	Закрепление отсутствует	0.1
302	383948.79	1278748.05	Закрепление отсутствует	0.1
303	383952.32	1278745.69	Закрепление отсутствует	0.1
304	383957.61	1278744.46	Закрепление отсутствует	0.1
305	383961.3	1278743.76	Закрепление отсутствует	0.1
306	383965.09	1278741.76	Закрепление отсутствует	0.1
307	383967.63	1278738.77	Закрепление отсутствует	0.1
308	383975.49	1278716.19	Закрепление отсутствует	0.1
309	383983.94	1278692.07	Закрепление отсутствует	0.1
310	383987.72	1278680.97	Закрепление отсутствует	0.1
311	383990.52	1278675.62	Закрепление отсутствует	0.1
312	383992.36	1278673.57	Закрепление отсутствует	0.1
313	383994.83	1278673.15	Закрепление отсутствует	0.1

Государственный регистратор		ФГИС ЕГРН
полное наименование должности	подпись	инициалы, фамилия

М.П.

Выписка из Единого государственного реестра недвижимости об объекте недвижимости

Сведения о характеристиках объекта недвижимости

На основании запроса от 01.03.2021 г., поступившего на рассмотрение 03.03.2021 г., сообщаем, что согласно записям Единого государственного реестра недвижимости:

Земельный участок			
(вид объекта недвижимости)			
Лист № ___ Раздела 1	Всего листов раздела 1 : ___	Всего разделов: ___	Всего листов выписки: ___
03.03.2021 № 99/2021/378710690			
Кадастровый номер:		47:20:0000000:15115	

Номер кадастрового квартала:	47:20:0000000
Дата присвоения кадастрового номера:	06.08.2019
Ранее присвоенный государственный учетный номер:	данные отсутствуют
Адрес:	Ленинградская область, Кингисеппский муниципальный район, Большелуцкое сельское поселение, автомобильная дорога общего пользования "Кингисепп - Манновка"
Площадь:	420085 +/- 1134 кв. м
Кадастровая стоимость, руб.:	2234852.2
Кадастровые номера расположенных в пределах земельного участка объектов недвижимости:	47:20:0000000:15078, 47:20:0000000:15018, 47:20:0000000:15013
Кадастровые номера объектов недвижимости, из которых образован объект недвижимости:	данные отсутствуют
Кадастровые номера образованных объектов недвижимости:	данные отсутствуют
Сведения о включении объекта недвижимости в состав предприятия как имущественного комплекса:	

Государственный регистратор		ФГИС ЕГРН
полное наименование должности	подпись	инициалы, фамилия

М.П.

Выписка из Единого государственного реестра недвижимости об объекте недвижимости
Сведения о характеристиках объекта недвижимости

Земельный участок			
<small>(вид объекта недвижимости)</small>			
Лист № __ Раздела 1	Всего листов раздела 1 : __	Всего разделов: __	Всего листов выписки: __
03.03.2021 № 99/2021/378710690			
Кадастровый номер:		47:20:0000000:15115	

Категория земель:	Земли промышленности, энергетики, транспорта, связи, радиовещания, телевидения, информатики, земли для обеспечения космической деятельности, земли обороны, безопасности и земли иного специального назначения
Виды разрешенного использования:	для размещения автомобильных дорог и их конструктивных элементов
Сведения о кадастровом инженере:	Корсун Ирина Владимировна №47-16-0918
Сведения о лесах, водных объектах и об иных природных объектах, расположенных в пределах земельного участка:	данные отсутствуют
Сведения о том, что земельный участок полностью или частично расположен в границах зоны с особыми условиями использования территории или территории объекта культурного наследия	данные отсутствуют
Сведения о том, что земельный участок расположен в границах особой экономической зоны, территории опережающего социально-экономического развития, зоны территориального развития в Российской Федерации, игровой зоны:	данные отсутствуют
Сведения о том, что земельный участок расположен в границах особо охраняемой природной территории, охотничьих угодий, лесничеств, лесопарков:	данные отсутствуют
Сведения о результатах проведения государственного земельного надзора:	данные отсутствуют
Сведения о расположении земельного участка в границах территории, в отношении которой утвержден проект межевания территории:	данные отсутствуют

Государственный регистратор		ФГИС ЕГРН
полное наименование должности	подпись	инициалы, фамилия

М.П.

Выписка из Единого государственного реестра недвижимости об объекте недвижимости
Сведения о характеристиках объекта недвижимости

Земельный участок			
<small>(вид объекта недвижимости)</small>			
Лист № __ Раздела 1	Всего листов раздела 1 : __	Всего разделов: __	Всего листов выписки: __
03.03.2021 № 99/2021/378710690			
Кадастровый номер:		47:20:0000000:15115	

Условный номер земельного участка:	данные отсутствуют
Сведения о принятии акта и (или) заключении договора, предусматривающих предоставление в соответствии с земельным законодательством исполнительным органом государственной власти или органом местного самоуправления находящегося в государственной или муниципальной собственности земельного участка для строительства наемного дома социального использования или наемного дома коммерческого использования:	данные отсутствуют
Сведения о том, что земельный участок или земельные участки образованы на основании решения об изъятии земельного участка и (или) расположенного на нем объекта недвижимости для государственных или муниципальных нужд:	данные отсутствуют
Сведения о том, что земельный участок образован из земель или земельного участка, государственная собственность на которые не разграничена:	данные отсутствуют
Сведения о наличии земельного спора о местоположении границ земельных участков:	данные отсутствуют
Статус записи об объекте недвижимости:	Сведения об объекте недвижимости имеют статус "актуальные"
Особые отметки:	Граница земельного участка состоит из 4 контуров. Сведения о видах разрешенного использования имеют статус «Актуальные незасвидетельствованные». Право (ограничение права, обременение объекта недвижимости) зарегистрировано на данный объект недвижимости с видами разрешенного использования «Для размещения объектов транспорта». Состав земельного участка: 1) №1 площадь: 40174.77 кв.м 2) №2 площадь: 181075.01 кв.м 3) №3 площадь: 135730.48 кв.м 4) №4 площадь: 63104.31 кв.м
Получатель выписки:	Слизунов Евгений Сергеевич

Государственный регистратор		ФГИС ЕГРН
полное наименование должности	подпись	инициалы, фамилия

М.П.

Выписка из Единого государственного реестра недвижимости об объекте недвижимости
Сведения о зарегистрированных правах

Земельный участок			
<small>(вид объекта недвижимости)</small>			
Лист № __ Раздела 2	Всего листов раздела 2 : __	Всего разделов: __	Всего листов выписки: __
03.03.2021 № 99/2021/378710690			
Кадастровый номер:		47:20:0000000:15115	
1.	Правообладатель (правообладатели):	1.1.	Ленинградская область
2.	Вид, номер и дата государственной регистрации права:	2.1.	Собственность, № 47:20:0000000:15115-47/018/2019-1 от 08.08.2019
3.	Ограничение прав и обременение объекта недвижимости:	не зарегистрировано	
1.	Правообладатель (правообладатели):	1.2.	Государственное казенное учреждение Ленинградской области "Управление автомобильных дорог Ленинградской области", ИНН: 4716021880
2.	Вид, номер и дата государственной регистрации права:	2.2.	Постоянное (бессрочное) пользование, № 47:20:0000000:15115-47/018/2020-2 от 13.01.2020
3.	Ограничение прав и обременение объекта недвижимости:	не зарегистрировано	
4.	Договоры участия в долевом строительстве:	не зарегистрировано	
5.	Заявленные в судебном порядке права требования:	данные отсутствуют	
6.	Сведения о возражении в отношении зарегистрированного права:	данные отсутствуют	
7.	Сведения о наличии решения об изъятии объекта недвижимости для государственных и муниципальных нужд:	данные отсутствуют	
8.	Сведения о невозможности государственной регистрации без личного участия правообладателя или его законного представителя:		
9.	Правопритязания и сведения о наличии поступивших, но не рассмотренных заявлений о проведении государственной регистрации права (перехода, прекращения права), ограничения права или обременения объекта недвижимости, сделки в отношении объекта недвижимости:	данные отсутствуют	
10.	Сведения об осуществлении государственной регистрации сделки, права, ограничения права без необходимого в силу закона согласия третьего лица, органа:	данные отсутствуют	
11.	Сведения о невозможности государственной регистрации перехода, прекращения, ограничения права на земельный участок из земель сельскохозяйственного назначения:		

Государственный регистратор		ФГИС ЕГРН
полное наименование должности	подпись	инициалы, фамилия

М.П.

Выписка из Единого государственного реестра недвижимости об объекте недвижимости
Описание местоположения земельного участка

Земельный участок			
(вид объекта недвижимости)			
Лист № __ Раздела 3	Всего листов раздела 3 : __	Всего разделов: __	Всего листов выписки: __
03.03.2021 № 99/2021/378710690			
Кадастровый номер:		47:20:0000000:15115	

План (чертеж, схема) земельного участка			
Масштаб 1: данные отсутствуют	Условные обозначения:		

Государственный регистратор		ФГИС ЕГРН
полное наименование должности	подпись	инициалы, фамилия

М.П.

Выписка из Единого государственного реестра недвижимости об объекте недвижимости
Описание местоположения земельного участка

Земельный участок			
(вид объекта недвижимости)			
Лист № ___ Раздела 3	Всего листов раздела 3 : ___	Всего разделов: ___	Всего листов выписки: ___
03.03.2021 № 99/2021/378710690			
Кадастровый номер:		47:20:0000000:15115	

План (чертеж, схема) земельного участка			
Масштаб 1: данные отсутствуют	Условные обозначения:		

Государственный регистратор		ФГИС ЕГРН
полное наименование должности	подпись	инициалы, фамилия

М.П.

Выписка из Единого государственного реестра недвижимости об объекте недвижимости
Описание местоположения земельного участка

Земельный участок			
<small>(вид объекта недвижимости)</small>			
Лист № ___ Раздела 3	Всего листов раздела 3 : ___	Всего разделов: ___	Всего листов выписки: ___
03.03.2021 № 99/2021/378710690			
Кадастровый номер:		47:20:0000000:15115	

План (чертеж, схема) земельного участка			
Масштаб 1: данные отсутствуют	Условные обозначения:		

Государственный регистратор		ФГИС ЕГРН
полное наименование должности	подпись	инициалы, фамилия

М.П.

Выписка из Единого государственного реестра недвижимости об объекте недвижимости
Описание местоположения земельного участка

Земельный участок			
(вид объекта недвижимости)			
Лист № ___ Раздела 3	Всего листов раздела 3 : ___	Всего разделов: ___	Всего листов выписки: ___
03.03.2021 № 99/2021/378710690			
Кадастровый номер:		47:20:0000000:15115	

План (чертеж, схема) земельного участка			
Масштаб 1: данные отсутствуют	Условные обозначения:		

Государственный регистратор		ФГИС ЕГРН
полное наименование должности	подпись	инициалы, фамилия

М.П.

Выписка из Единого государственного реестра недвижимости об объекте недвижимости
Описание местоположения земельного участка

Земельный участок			
(вид объекта недвижимости)			
Лист № ___ Раздела 3	Всего листов раздела 3 : ___	Всего разделов: ___	Всего листов выписки: ___
03.03.2021 № 99/2021/378710690			
Кадастровый номер:		47:20:0000000:15115	

План (чертеж, схема) земельного участка			
Масштаб 1: данные отсутствуют	Условные обозначения:		

Государственный регистратор		ФГИС ЕГРН
полное наименование должности	подпись	инициалы, фамилия

М.П.

Выписка из Единого государственного реестра недвижимости об объекте недвижимости
Описание местоположения земельного участка

Земельный участок			
<small>(вид объекта недвижимости)</small>			
Лист № __ Раздела 3.1	Всего листов раздела 3.1 : __	Всего разделов: __	Всего листов выписки: __
03.03.2021 № 99/2021/378710690			
Кадастровый номер:		47:20:0000000:15115	

Описание местоположения границ земельного участка							
Номер п/п	Номер точки		Дирекционный угол	Горизонтальное проложение, м	Описание закрепления на местности	Кадастровые номера смежных участков	Сведения об адресах правообладателей смежных земельных участков
	начальная	конечная					
1	2	3	4	5	6	7	8
1	1	2	данные отсутствуют	данные отсутствуют	данные отсутствуют	данные отсутствуют	данные отсутствуют
2	2	3	данные отсутствуют	данные отсутствуют	данные отсутствуют	данные отсутствуют	данные отсутствуют
3	3	4	данные отсутствуют	данные отсутствуют	данные отсутствуют	данные отсутствуют	данные отсутствуют
4	4	5	данные отсутствуют	данные отсутствуют	данные отсутствуют	данные отсутствуют	данные отсутствуют
5	5	6	данные отсутствуют	данные отсутствуют	данные отсутствуют	данные отсутствуют	данные отсутствуют
6	6	7	данные отсутствуют	данные отсутствуют	данные отсутствуют	данные отсутствуют	данные отсутствуют
7	7	8	данные отсутствуют	данные отсутствуют	данные отсутствуют	данные отсутствуют	данные отсутствуют
8	8	9	данные отсутствуют	данные отсутствуют	данные отсутствуют	данные отсутствуют	данные отсутствуют
9	9	10	данные отсутствуют	данные отсутствуют	данные отсутствуют	данные отсутствуют	данные отсутствуют
10	10	11	данные отсутствуют	данные отсутствуют	данные отсутствуют	данные отсутствуют	данные отсутствуют
11	11	12	данные отсутствуют	данные отсутствуют	данные отсутствуют	данные отсутствуют	данные отсутствуют
12	12	13	данные отсутствуют	данные отсутствуют	данные отсутствуют	данные отсутствуют	данные отсутствуют
13	13	14	данные отсутствуют	данные отсутствуют	данные отсутствуют	данные отсутствуют	данные отсутствуют
14	14	15	данные отсутствуют	данные отсутствуют	данные отсутствуют	данные отсутствуют	данные отсутствуют
15	15	16	данные отсутствуют	данные отсутствуют	данные отсутствуют	данные отсутствуют	данные отсутствуют

полное наименование должности	подпись	инициалы, фамилия
-------------------------------	---------	-------------------

М.П.

Выписка из Единого государственного реестра недвижимости об объекте недвижимости
Описание местоположения земельного участка

Земельный участок			
<small>(вид объекта недвижимости)</small>			
Лист № __ Раздела 3.1	Всего листов раздела 3.1 : __	Всего разделов: __	Всего листов выписки: __
03.03.2021 № 99/2021/378710690			
Кадастровый номер:		47:20:0000000:15115	

Описание местоположения границ земельного участка							
Номер п/п	Номер точки		Дирекционный угол	Горизонтальное проложение, м	Описание закрепления на местности	Кадастровые номера смежных участков	Сведения об адресах правообладателей смежных земельных участков
	начальная	конечная					
1	2	3	4	5	6	7	8
16	16	17	данные отсутствуют	данные отсутствуют	данные отсутствуют	данные отсутствуют	данные отсутствуют
17	17	18	данные отсутствуют	данные отсутствуют	данные отсутствуют	данные отсутствуют	данные отсутствуют
18	18	19	данные отсутствуют	данные отсутствуют	данные отсутствуют	данные отсутствуют	данные отсутствуют
19	19	20	данные отсутствуют	данные отсутствуют	данные отсутствуют	данные отсутствуют	данные отсутствуют
20	20	21	данные отсутствуют	данные отсутствуют	данные отсутствуют	данные отсутствуют	данные отсутствуют
21	21	22	данные отсутствуют	данные отсутствуют	данные отсутствуют	данные отсутствуют	данные отсутствуют
22	22	23	данные отсутствуют	данные отсутствуют	данные отсутствуют	данные отсутствуют	данные отсутствуют
23	23	24	данные отсутствуют	данные отсутствуют	данные отсутствуют	данные отсутствуют	данные отсутствуют
24	24	25	данные отсутствуют	данные отсутствуют	данные отсутствуют	данные отсутствуют	данные отсутствуют
25	25	26	данные отсутствуют	данные отсутствуют	данные отсутствуют	данные отсутствуют	данные отсутствуют
26	26	27	данные отсутствуют	данные отсутствуют	данные отсутствуют	данные отсутствуют	данные отсутствуют
27	27	28	данные отсутствуют	данные отсутствуют	данные отсутствуют	данные отсутствуют	данные отсутствуют
28	28	29	данные отсутствуют	данные отсутствуют	данные отсутствуют	данные отсутствуют	данные отсутствуют
29	29	30	данные отсутствуют	данные отсутствуют	данные отсутствуют	данные отсутствуют	данные отсутствуют
30	30	31	данные отсутствуют	данные отсутствуют	данные отсутствуют	данные отсутствуют	данные отсутствуют

Государственный регистратор		ФГИС ЕГРН
полное наименование должности	подпись	инициалы, фамилия

М.П.

Выписка из Единого государственного реестра недвижимости об объекте недвижимости
Описание местоположения земельного участка

Земельный участок			
<small>(вид объекта недвижимости)</small>			
Лист № __ Раздела 3.1	Всего листов раздела 3.1 : __	Всего разделов: __	Всего листов выписки: __
03.03.2021 № 99/2021/378710690			
Кадастровый номер:		47:20:0000000:15115	

Описание местоположения границ земельного участка							
Номер п/п	Номер точки		Дирекционный угол	Горизонтальное проложение, м	Описание закрепления на местности	Кадастровые номера смежных участков	Сведения об адресах правообладателей смежных земельных участков
	начальная	конечная					
1	2	3	4	5	6	7	8
31	31	32	данные отсутствуют	данные отсутствуют	данные отсутствуют	данные отсутствуют	данные отсутствуют
32	32	33	данные отсутствуют	данные отсутствуют	данные отсутствуют	данные отсутствуют	данные отсутствуют
33	33	34	данные отсутствуют	данные отсутствуют	данные отсутствуют	данные отсутствуют	данные отсутствуют
34	34	35	данные отсутствуют	данные отсутствуют	данные отсутствуют	данные отсутствуют	данные отсутствуют
35	35	36	данные отсутствуют	данные отсутствуют	данные отсутствуют	данные отсутствуют	данные отсутствуют
36	36	37	данные отсутствуют	данные отсутствуют	данные отсутствуют	данные отсутствуют	данные отсутствуют
37	37	38	данные отсутствуют	данные отсутствуют	данные отсутствуют	данные отсутствуют	данные отсутствуют
38	38	39	данные отсутствуют	данные отсутствуют	данные отсутствуют	данные отсутствуют	данные отсутствуют
39	39	40	данные отсутствуют	данные отсутствуют	данные отсутствуют	данные отсутствуют	данные отсутствуют
40	40	41	данные отсутствуют	данные отсутствуют	данные отсутствуют	данные отсутствуют	данные отсутствуют
41	41	42	данные отсутствуют	данные отсутствуют	данные отсутствуют	данные отсутствуют	данные отсутствуют
42	42	43	данные отсутствуют	данные отсутствуют	данные отсутствуют	данные отсутствуют	данные отсутствуют
43	43	44	данные отсутствуют	данные отсутствуют	данные отсутствуют	данные отсутствуют	данные отсутствуют
44	44	45	данные отсутствуют	данные отсутствуют	данные отсутствуют	данные отсутствуют	данные отсутствуют
45	45	46	данные отсутствуют	данные отсутствуют	данные отсутствуют	данные отсутствуют	данные отсутствуют

Государственный регистратор		ФГИС ЕГРН
полное наименование должности	подпись	инициалы, фамилия

М.П.

Выписка из Единого государственного реестра недвижимости об объекте недвижимости
Описание местоположения земельного участка

Земельный участок			
<small>(вид объекта недвижимости)</small>			
Лист № ___ Раздела 3.1	Всего листов раздела 3.1 : ___	Всего разделов: ___	Всего листов выписки: ___
03.03.2021 № 99/2021/378710690			
Кадастровый номер:		47:20:0000000:15115	

Описание местоположения границ земельного участка							
Номер п/п	Номер точки		Дирекционный угол	Горизонтальное проложение, м	Описание закрепления на местности	Кадастровые номера смежных участков	Сведения об адресах правообладателей смежных земельных участков
	начальная	конечная					
1	2	3	4	5	6	7	8
46	46	47	данные отсутствуют	данные отсутствуют	данные отсутствуют	данные отсутствуют	данные отсутствуют
47	47	48	данные отсутствуют	данные отсутствуют	данные отсутствуют	данные отсутствуют	данные отсутствуют
48	48	49	данные отсутствуют	данные отсутствуют	данные отсутствуют	данные отсутствуют	данные отсутствуют
49	49	50	данные отсутствуют	данные отсутствуют	данные отсутствуют	данные отсутствуют	данные отсутствуют
50	50	51	данные отсутствуют	данные отсутствуют	данные отсутствуют	данные отсутствуют	данные отсутствуют
51	51	52	данные отсутствуют	данные отсутствуют	данные отсутствуют	данные отсутствуют	данные отсутствуют
52	52	53	данные отсутствуют	данные отсутствуют	данные отсутствуют	данные отсутствуют	данные отсутствуют
53	53	54	данные отсутствуют	данные отсутствуют	данные отсутствуют	данные отсутствуют	данные отсутствуют
54	54	55	данные отсутствуют	данные отсутствуют	данные отсутствуют	данные отсутствуют	данные отсутствуют
55	55	56	данные отсутствуют	данные отсутствуют	данные отсутствуют	данные отсутствуют	данные отсутствуют
56	56	57	данные отсутствуют	данные отсутствуют	данные отсутствуют	данные отсутствуют	данные отсутствуют
57	57	58	данные отсутствуют	данные отсутствуют	данные отсутствуют	данные отсутствуют	данные отсутствуют
58	58	59	данные отсутствуют	данные отсутствуют	данные отсутствуют	данные отсутствуют	данные отсутствуют
59	59	60	данные отсутствуют	данные отсутствуют	данные отсутствуют	данные отсутствуют	данные отсутствуют
60	60	61	данные отсутствуют	данные отсутствуют	данные отсутствуют	данные отсутствуют	данные отсутствуют

Государственный регистратор		ФГИС ЕГРН
полное наименование должности	подпись	инициалы, фамилия

М.П.

Выписка из Единого государственного реестра недвижимости об объекте недвижимости
Описание местоположения земельного участка

Земельный участок			
<small>(вид объекта недвижимости)</small>			
Лист № __ Раздела 3.1	Всего листов раздела 3.1 : __	Всего разделов: __	Всего листов выписки: __
03.03.2021 № 99/2021/378710690			
Кадастровый номер:		47:20:0000000:15115	

Описание местоположения границ земельного участка							
Номер п/п	Номер точки		Дирекционный угол	Горизонтальное проложение, м	Описание закрепления на местности	Кадастровые номера смежных участков	Сведения об адресах правообладателей смежных земельных участков
	начальная	конечная					
1	2	3	4	5	6	7	8
61	61	62	данные отсутствуют	данные отсутствуют	данные отсутствуют	данные отсутствуют	данные отсутствуют
62	62	63	данные отсутствуют	данные отсутствуют	данные отсутствуют	данные отсутствуют	данные отсутствуют
63	63	64	данные отсутствуют	данные отсутствуют	данные отсутствуют	данные отсутствуют	данные отсутствуют
64	64	65	данные отсутствуют	данные отсутствуют	данные отсутствуют	данные отсутствуют	данные отсутствуют
65	65	66	данные отсутствуют	данные отсутствуют	данные отсутствуют	данные отсутствуют	данные отсутствуют
66	66	67	данные отсутствуют	данные отсутствуют	данные отсутствуют	данные отсутствуют	данные отсутствуют
67	67	68	данные отсутствуют	данные отсутствуют	данные отсутствуют	данные отсутствуют	данные отсутствуют
68	68	69	данные отсутствуют	данные отсутствуют	данные отсутствуют	данные отсутствуют	данные отсутствуют
69	69	70	данные отсутствуют	данные отсутствуют	данные отсутствуют	данные отсутствуют	данные отсутствуют
70	70	71	данные отсутствуют	данные отсутствуют	данные отсутствуют	данные отсутствуют	данные отсутствуют
71	71	72	данные отсутствуют	данные отсутствуют	данные отсутствуют	данные отсутствуют	данные отсутствуют
72	72	73	данные отсутствуют	данные отсутствуют	данные отсутствуют	данные отсутствуют	данные отсутствуют
73	73	74	данные отсутствуют	данные отсутствуют	данные отсутствуют	данные отсутствуют	данные отсутствуют
74	74	75	данные отсутствуют	данные отсутствуют	данные отсутствуют	данные отсутствуют	данные отсутствуют
75	75	76	данные отсутствуют	данные отсутствуют	данные отсутствуют	данные отсутствуют	данные отсутствуют

Государственный регистратор		ФГИС ЕГРН
полное наименование должности	подпись	инициалы, фамилия

М.П.

Выписка из Единого государственного реестра недвижимости об объекте недвижимости
Описание местоположения земельного участка

Земельный участок			
<small>(вид объекта недвижимости)</small>			
Лист № ___ Раздела 3.1	Всего листов раздела 3.1 : ___	Всего разделов: ___	Всего листов выписки: ___
03.03.2021 № 99/2021/378710690			
Кадастровый номер:		47:20:0000000:15115	

Описание местоположения границ земельного участка							
Номер п/п	Номер точки		Дирекционный угол	Горизонтальное проложение, м	Описание закрепления на местности	Кадастровые номера смежных участков	Сведения об адресах правообладателей смежных земельных участков
	начальная	конечная					
1	2	3	4	5	6	7	8
76	76	77	данные отсутствуют	данные отсутствуют	данные отсутствуют	данные отсутствуют	данные отсутствуют
77	77	78	данные отсутствуют	данные отсутствуют	данные отсутствуют	данные отсутствуют	данные отсутствуют
78	78	79	данные отсутствуют	данные отсутствуют	данные отсутствуют	данные отсутствуют	данные отсутствуют
79	79	80	данные отсутствуют	данные отсутствуют	данные отсутствуют	данные отсутствуют	данные отсутствуют
80	80	81	данные отсутствуют	данные отсутствуют	данные отсутствуют	данные отсутствуют	данные отсутствуют
81	81	82	данные отсутствуют	данные отсутствуют	данные отсутствуют	данные отсутствуют	данные отсутствуют
82	82	83	данные отсутствуют	данные отсутствуют	данные отсутствуют	данные отсутствуют	данные отсутствуют
83	83	84	данные отсутствуют	данные отсутствуют	данные отсутствуют	данные отсутствуют	данные отсутствуют
84	84	85	данные отсутствуют	данные отсутствуют	данные отсутствуют	данные отсутствуют	данные отсутствуют
85	85	86	данные отсутствуют	данные отсутствуют	данные отсутствуют	данные отсутствуют	данные отсутствуют
86	86	87	данные отсутствуют	данные отсутствуют	данные отсутствуют	данные отсутствуют	данные отсутствуют
87	87	88	данные отсутствуют	данные отсутствуют	данные отсутствуют	данные отсутствуют	данные отсутствуют
88	88	89	данные отсутствуют	данные отсутствуют	данные отсутствуют	данные отсутствуют	данные отсутствуют
89	89	90	данные отсутствуют	данные отсутствуют	данные отсутствуют	данные отсутствуют	данные отсутствуют
90	90	91	данные отсутствуют	данные отсутствуют	данные отсутствуют	данные отсутствуют	данные отсутствуют

Государственный регистратор		ФГИС ЕГРН
полное наименование должности	подпись	инициалы, фамилия

М.П.

Выписка из Единого государственного реестра недвижимости об объекте недвижимости
Описание местоположения земельного участка

Земельный участок			
<small>(вид объекта недвижимости)</small>			
Лист № __ Раздела 3.1	Всего листов раздела 3.1 : __	Всего разделов: __	Всего листов выписки: __
03.03.2021 № 99/2021/378710690			
Кадастровый номер:		47:20:0000000:15115	

Описание местоположения границ земельного участка							
Номер п/п	Номер точки		Дирекционный угол	Горизонтальное проложение, м	Описание закрепления на местности	Кадастровые номера смежных участков	Сведения об адресах правообладателей смежных земельных участков
	начальная	конечная					
1	2	3	4	5	6	7	8
91	91	92	данные отсутствуют	данные отсутствуют	данные отсутствуют	данные отсутствуют	данные отсутствуют
92	92	93	данные отсутствуют	данные отсутствуют	данные отсутствуют	данные отсутствуют	данные отсутствуют
93	93	94	данные отсутствуют	данные отсутствуют	данные отсутствуют	данные отсутствуют	данные отсутствуют
94	94	95	данные отсутствуют	данные отсутствуют	данные отсутствуют	данные отсутствуют	данные отсутствуют
95	95	96	данные отсутствуют	данные отсутствуют	данные отсутствуют	данные отсутствуют	данные отсутствуют
96	96	97	данные отсутствуют	данные отсутствуют	данные отсутствуют	данные отсутствуют	данные отсутствуют
97	97	98	данные отсутствуют	данные отсутствуют	данные отсутствуют	данные отсутствуют	данные отсутствуют
98	98	99	данные отсутствуют	данные отсутствуют	данные отсутствуют	данные отсутствуют	данные отсутствуют
99	99	100	данные отсутствуют	данные отсутствуют	данные отсутствуют	данные отсутствуют	данные отсутствуют
100	100	101	данные отсутствуют	данные отсутствуют	данные отсутствуют	данные отсутствуют	данные отсутствуют
101	101	102	данные отсутствуют	данные отсутствуют	данные отсутствуют	данные отсутствуют	данные отсутствуют
102	102	103	данные отсутствуют	данные отсутствуют	данные отсутствуют	данные отсутствуют	данные отсутствуют
103	103	104	данные отсутствуют	данные отсутствуют	данные отсутствуют	данные отсутствуют	данные отсутствуют
104	104	105	данные отсутствуют	данные отсутствуют	данные отсутствуют	данные отсутствуют	данные отсутствуют
105	105	106	данные отсутствуют	данные отсутствуют	данные отсутствуют	данные отсутствуют	данные отсутствуют

Государственный регистратор		ФГИС ЕГРН
полное наименование должности	подпись	инициалы, фамилия

М.П.

Выписка из Единого государственного реестра недвижимости об объекте недвижимости
Описание местоположения земельного участка

Земельный участок			
<small>(вид объекта недвижимости)</small>			
Лист № __ Раздела 3.1	Всего листов раздела 3.1 : __	Всего разделов: __	Всего листов выписки: __
03.03.2021 № 99/2021/378710690			
Кадастровый номер:		47:20:0000000:15115	

Описание местоположения границ земельного участка							
Номер п/п	Номер точки		Дирекционный угол	Горизонтальное проложение, м	Описание закрепления на местности	Кадастровые номера смежных участков	Сведения об адресах правообладателей смежных земельных участков
	начальная	конечная					
1	2	3	4	5	6	7	8
106	106	107	данные отсутствуют	данные отсутствуют	данные отсутствуют	данные отсутствуют	данные отсутствуют
107	107	108	данные отсутствуют	данные отсутствуют	данные отсутствуют	данные отсутствуют	данные отсутствуют
108	108	109	данные отсутствуют	данные отсутствуют	данные отсутствуют	данные отсутствуют	данные отсутствуют
109	109	110	данные отсутствуют	данные отсутствуют	данные отсутствуют	данные отсутствуют	данные отсутствуют
110	110	111	данные отсутствуют	данные отсутствуют	данные отсутствуют	данные отсутствуют	данные отсутствуют
111	111	112	данные отсутствуют	данные отсутствуют	данные отсутствуют	данные отсутствуют	данные отсутствуют
112	112	113	данные отсутствуют	данные отсутствуют	данные отсутствуют	данные отсутствуют	данные отсутствуют
113	113	114	данные отсутствуют	данные отсутствуют	данные отсутствуют	данные отсутствуют	данные отсутствуют
114	114	115	данные отсутствуют	данные отсутствуют	данные отсутствуют	данные отсутствуют	данные отсутствуют
115	115	116	данные отсутствуют	данные отсутствуют	данные отсутствуют	данные отсутствуют	данные отсутствуют
116	116	117	данные отсутствуют	данные отсутствуют	данные отсутствуют	данные отсутствуют	данные отсутствуют
117	117	118	данные отсутствуют	данные отсутствуют	данные отсутствуют	данные отсутствуют	данные отсутствуют
118	118	119	данные отсутствуют	данные отсутствуют	данные отсутствуют	данные отсутствуют	данные отсутствуют
119	119	120	данные отсутствуют	данные отсутствуют	данные отсутствуют	данные отсутствуют	данные отсутствуют
120	120	121	данные отсутствуют	данные отсутствуют	данные отсутствуют	данные отсутствуют	данные отсутствуют

Государственный регистратор		ФГИС ЕГРН
полное наименование должности	подпись	инициалы, фамилия

М.П.

Выписка из Единого государственного реестра недвижимости об объекте недвижимости
Описание местоположения земельного участка

Земельный участок			
<small>(вид объекта недвижимости)</small>			
Лист № ___ Раздела 3.1	Всего листов раздела 3.1 : ___	Всего разделов: ___	Всего листов выписки: ___
03.03.2021 № 99/2021/378710690			
Кадастровый номер:		47:20:0000000:15115	

Описание местоположения границ земельного участка							
Номер п/п	Номер точки		Дирекционный угол	Горизонтальное проложение, м	Описание закрепления на местности	Кадастровые номера смежных участков	Сведения об адресах правообладателей смежных земельных участков
	начальная	конечная					
1	2	3	4	5	6	7	8
121	121	122	данные отсутствуют	данные отсутствуют	данные отсутствуют	данные отсутствуют	данные отсутствуют
122	122	123	данные отсутствуют	данные отсутствуют	данные отсутствуют	данные отсутствуют	данные отсутствуют
123	123	124	данные отсутствуют	данные отсутствуют	данные отсутствуют	данные отсутствуют	данные отсутствуют
124	124	125	данные отсутствуют	данные отсутствуют	данные отсутствуют	данные отсутствуют	данные отсутствуют
125	125	126	данные отсутствуют	данные отсутствуют	данные отсутствуют	данные отсутствуют	данные отсутствуют
126	126	127	данные отсутствуют	данные отсутствуют	данные отсутствуют	данные отсутствуют	данные отсутствуют
127	127	128	данные отсутствуют	данные отсутствуют	данные отсутствуют	данные отсутствуют	данные отсутствуют
128	128	129	данные отсутствуют	данные отсутствуют	данные отсутствуют	данные отсутствуют	данные отсутствуют
129	129	130	данные отсутствуют	данные отсутствуют	данные отсутствуют	данные отсутствуют	данные отсутствуют
130	130	131	данные отсутствуют	данные отсутствуют	данные отсутствуют	данные отсутствуют	данные отсутствуют
131	131	132	данные отсутствуют	данные отсутствуют	данные отсутствуют	данные отсутствуют	данные отсутствуют
132	132	133	данные отсутствуют	данные отсутствуют	данные отсутствуют	данные отсутствуют	данные отсутствуют
133	133	134	данные отсутствуют	данные отсутствуют	данные отсутствуют	данные отсутствуют	данные отсутствуют
134	134	135	данные отсутствуют	данные отсутствуют	данные отсутствуют	данные отсутствуют	данные отсутствуют
135	135	136	данные отсутствуют	данные отсутствуют	данные отсутствуют	данные отсутствуют	данные отсутствуют

Государственный регистратор		ФГИС ЕГРН
полное наименование должности	подпись	инициалы, фамилия

М.П.

Выписка из Единого государственного реестра недвижимости об объекте недвижимости
Описание местоположения земельного участка

Земельный участок			
<small>(вид объекта недвижимости)</small>			
Лист № __ Раздела 3.1	Всего листов раздела 3.1 : __	Всего разделов: __	Всего листов выписки: __
03.03.2021 № 99/2021/378710690			
Кадастровый номер:		47:20:0000000:15115	

Описание местоположения границ земельного участка							
Номер п/п	Номер точки		Дирекционный угол	Горизонтальное проложение, м	Описание закрепления на местности	Кадастровые номера смежных участков	Сведения об адресах правообладателей смежных земельных участков
	начальная	конечная					
1	2	3	4	5	6	7	8
136	136	137	данные отсутствуют	данные отсутствуют	данные отсутствуют	данные отсутствуют	данные отсутствуют
137	137	138	данные отсутствуют	данные отсутствуют	данные отсутствуют	данные отсутствуют	данные отсутствуют
138	138	139	данные отсутствуют	данные отсутствуют	данные отсутствуют	данные отсутствуют	данные отсутствуют
139	139	140	данные отсутствуют	данные отсутствуют	данные отсутствуют	данные отсутствуют	данные отсутствуют
140	140	141	данные отсутствуют	данные отсутствуют	данные отсутствуют	данные отсутствуют	данные отсутствуют
141	141	142	данные отсутствуют	данные отсутствуют	данные отсутствуют	данные отсутствуют	данные отсутствуют
142	142	143	данные отсутствуют	данные отсутствуют	данные отсутствуют	данные отсутствуют	данные отсутствуют
143	143	144	данные отсутствуют	данные отсутствуют	данные отсутствуют	данные отсутствуют	данные отсутствуют
144	144	145	данные отсутствуют	данные отсутствуют	данные отсутствуют	данные отсутствуют	данные отсутствуют
145	145	146	данные отсутствуют	данные отсутствуют	данные отсутствуют	данные отсутствуют	данные отсутствуют
146	146	147	данные отсутствуют	данные отсутствуют	данные отсутствуют	данные отсутствуют	данные отсутствуют
147	147	148	данные отсутствуют	данные отсутствуют	данные отсутствуют	данные отсутствуют	данные отсутствуют
148	148	149	данные отсутствуют	данные отсутствуют	данные отсутствуют	данные отсутствуют	данные отсутствуют
149	149	150	данные отсутствуют	данные отсутствуют	данные отсутствуют	данные отсутствуют	данные отсутствуют
150	150	151	данные отсутствуют	данные отсутствуют	данные отсутствуют	данные отсутствуют	данные отсутствуют

Государственный регистратор		ФГИС ЕГРН
полное наименование должности	подпись	инициалы, фамилия

М.П.

Выписка из Единого государственного реестра недвижимости об объекте недвижимости
Описание местоположения земельного участка

Земельный участок			
<small>(вид объекта недвижимости)</small>			
Лист № ___ Раздела 3.1	Всего листов раздела 3.1 : ___	Всего разделов: ___	Всего листов выписки: ___
03.03.2021 № 99/2021/378710690			
Кадастровый номер:		47:20:0000000:15115	

Описание местоположения границ земельного участка							
Номер п/п	Номер точки		Дирекционный угол	Горизонтальное проложение, м	Описание закрепления на местности	Кадастровые номера смежных участков	Сведения об адресах правообладателей смежных земельных участков
	начальная	конечная					
1	2	3	4	5	6	7	8
151	151	152	данные отсутствуют	данные отсутствуют	данные отсутствуют	данные отсутствуют	данные отсутствуют
152	152	153	данные отсутствуют	данные отсутствуют	данные отсутствуют	данные отсутствуют	данные отсутствуют
153	153	154	данные отсутствуют	данные отсутствуют	данные отсутствуют	данные отсутствуют	данные отсутствуют
154	154	155	данные отсутствуют	данные отсутствуют	данные отсутствуют	данные отсутствуют	данные отсутствуют
155	155	156	данные отсутствуют	данные отсутствуют	данные отсутствуют	данные отсутствуют	данные отсутствуют
156	156	157	данные отсутствуют	данные отсутствуют	данные отсутствуют	данные отсутствуют	данные отсутствуют
157	157	158	данные отсутствуют	данные отсутствуют	данные отсутствуют	данные отсутствуют	данные отсутствуют
158	158	159	данные отсутствуют	данные отсутствуют	данные отсутствуют	данные отсутствуют	данные отсутствуют
159	159	160	данные отсутствуют	данные отсутствуют	данные отсутствуют	данные отсутствуют	данные отсутствуют
160	160	161	данные отсутствуют	данные отсутствуют	данные отсутствуют	данные отсутствуют	данные отсутствуют
161	161	162	данные отсутствуют	данные отсутствуют	данные отсутствуют	данные отсутствуют	данные отсутствуют
162	162	163	данные отсутствуют	данные отсутствуют	данные отсутствуют	данные отсутствуют	данные отсутствуют
163	163	164	данные отсутствуют	данные отсутствуют	данные отсутствуют	данные отсутствуют	данные отсутствуют
164	164	165	данные отсутствуют	данные отсутствуют	данные отсутствуют	данные отсутствуют	данные отсутствуют
165	165	166	данные отсутствуют	данные отсутствуют	данные отсутствуют	данные отсутствуют	данные отсутствуют

Государственный регистратор		ФГИС ЕГРН
полное наименование должности	подпись	инициалы, фамилия

М.П.

Выписка из Единого государственного реестра недвижимости об объекте недвижимости
Описание местоположения земельного участка

Земельный участок			
<small>(вид объекта недвижимости)</small>			
Лист № ___ Раздела 3.1	Всего листов раздела 3.1 : ___	Всего разделов: ___	Всего листов выписки: ___
03.03.2021 № 99/2021/378710690			
Кадастровый номер:		47:20:0000000:15115	

Описание местоположения границ земельного участка							
Номер п/п	Номер точки		Дирекционный угол	Горизонтальное проложение, м	Описание закрепления на местности	Кадастровые номера смежных участков	Сведения об адресах правообладателей смежных земельных участков
	начальная	конечная					
1	2	3	4	5	6	7	8
166	166	167	данные отсутствуют	данные отсутствуют	данные отсутствуют	данные отсутствуют	данные отсутствуют
167	167	168	данные отсутствуют	данные отсутствуют	данные отсутствуют	данные отсутствуют	данные отсутствуют
168	168	169	данные отсутствуют	данные отсутствуют	данные отсутствуют	данные отсутствуют	данные отсутствуют
169	169	170	данные отсутствуют	данные отсутствуют	данные отсутствуют	данные отсутствуют	данные отсутствуют
170	170	171	данные отсутствуют	данные отсутствуют	данные отсутствуют	данные отсутствуют	данные отсутствуют
171	171	172	данные отсутствуют	данные отсутствуют	данные отсутствуют	данные отсутствуют	данные отсутствуют
172	172	173	данные отсутствуют	данные отсутствуют	данные отсутствуют	данные отсутствуют	данные отсутствуют
173	173	174	данные отсутствуют	данные отсутствуют	данные отсутствуют	данные отсутствуют	данные отсутствуют
174	174	175	данные отсутствуют	данные отсутствуют	данные отсутствуют	данные отсутствуют	данные отсутствуют
175	175	176	данные отсутствуют	данные отсутствуют	данные отсутствуют	данные отсутствуют	данные отсутствуют
176	176	177	данные отсутствуют	данные отсутствуют	данные отсутствуют	данные отсутствуют	данные отсутствуют
177	177	178	данные отсутствуют	данные отсутствуют	данные отсутствуют	данные отсутствуют	данные отсутствуют
178	178	179	данные отсутствуют	данные отсутствуют	данные отсутствуют	данные отсутствуют	данные отсутствуют
179	179	180	данные отсутствуют	данные отсутствуют	данные отсутствуют	данные отсутствуют	данные отсутствуют
180	180	181	данные отсутствуют	данные отсутствуют	данные отсутствуют	данные отсутствуют	данные отсутствуют

Государственный регистратор		ФГИС ЕГРН
полное наименование должности	подпись	инициалы, фамилия

М.П.

Выписка из Единого государственного реестра недвижимости об объекте недвижимости
Описание местоположения земельного участка

Земельный участок			
<small>(вид объекта недвижимости)</small>			
Лист № ___ Раздела 3.1	Всего листов раздела 3.1 : ___	Всего разделов: ___	Всего листов выписки: ___
03.03.2021 № 99/2021/378710690			
Кадастровый номер:		47:20:0000000:15115	

Описание местоположения границ земельного участка							
Номер п/п	Номер точки		Дирекционный угол	Горизонтальное проложение, м	Описание закрепления на местности	Кадастровые номера смежных участков	Сведения об адресах правообладателей смежных земельных участков
	начальная	конечная					
1	2	3	4	5	6	7	8
181	181	182	данные отсутствуют	данные отсутствуют	данные отсутствуют	данные отсутствуют	данные отсутствуют
182	182	183	данные отсутствуют	данные отсутствуют	данные отсутствуют	данные отсутствуют	данные отсутствуют
183	183	184	данные отсутствуют	данные отсутствуют	данные отсутствуют	данные отсутствуют	данные отсутствуют
184	184	185	данные отсутствуют	данные отсутствуют	данные отсутствуют	данные отсутствуют	данные отсутствуют
185	185	186	данные отсутствуют	данные отсутствуют	данные отсутствуют	данные отсутствуют	данные отсутствуют
186	186	187	данные отсутствуют	данные отсутствуют	данные отсутствуют	данные отсутствуют	данные отсутствуют
187	187	188	данные отсутствуют	данные отсутствуют	данные отсутствуют	данные отсутствуют	данные отсутствуют
188	188	189	данные отсутствуют	данные отсутствуют	данные отсутствуют	данные отсутствуют	данные отсутствуют
189	189	190	данные отсутствуют	данные отсутствуют	данные отсутствуют	данные отсутствуют	данные отсутствуют
190	190	191	данные отсутствуют	данные отсутствуют	данные отсутствуют	данные отсутствуют	данные отсутствуют
191	191	192	данные отсутствуют	данные отсутствуют	данные отсутствуют	данные отсутствуют	данные отсутствуют
192	192	193	данные отсутствуют	данные отсутствуют	данные отсутствуют	данные отсутствуют	данные отсутствуют
193	193	194	данные отсутствуют	данные отсутствуют	данные отсутствуют	данные отсутствуют	данные отсутствуют
194	194	195	данные отсутствуют	данные отсутствуют	данные отсутствуют	данные отсутствуют	данные отсутствуют
195	195	196	данные отсутствуют	данные отсутствуют	данные отсутствуют	данные отсутствуют	данные отсутствуют

Государственный регистратор		ФГИС ЕГРН
полное наименование должности	подпись	инициалы, фамилия

М.П.

Выписка из Единого государственного реестра недвижимости об объекте недвижимости
Описание местоположения земельного участка

Земельный участок			
<small>(вид объекта недвижимости)</small>			
Лист № ___ Раздела 3.1	Всего листов раздела 3.1 : ___	Всего разделов: ___	Всего листов выписки: ___
03.03.2021 № 99/2021/378710690			
Кадастровый номер:		47:20:0000000:15115	

Описание местоположения границ земельного участка							
Номер п/п	Номер точки		Дирекционный угол	Горизонтальное проложение, м	Описание закрепления на местности	Кадастровые номера смежных участков	Сведения об адресах правообладателей смежных земельных участков
	начальная	конечная					
1	2	3	4	5	6	7	8
196	196	197	данные отсутствуют	данные отсутствуют	данные отсутствуют	данные отсутствуют	данные отсутствуют
197	197	198	данные отсутствуют	данные отсутствуют	данные отсутствуют	данные отсутствуют	данные отсутствуют
198	198	199	данные отсутствуют	данные отсутствуют	данные отсутствуют	данные отсутствуют	данные отсутствуют
199	199	200	данные отсутствуют	данные отсутствуют	данные отсутствуют	данные отсутствуют	данные отсутствуют
200	200	201	данные отсутствуют	данные отсутствуют	данные отсутствуют	данные отсутствуют	данные отсутствуют
201	201	202	данные отсутствуют	данные отсутствуют	данные отсутствуют	данные отсутствуют	данные отсутствуют
202	202	203	данные отсутствуют	данные отсутствуют	данные отсутствуют	данные отсутствуют	данные отсутствуют
203	203	204	данные отсутствуют	данные отсутствуют	данные отсутствуют	данные отсутствуют	данные отсутствуют
204	204	205	данные отсутствуют	данные отсутствуют	данные отсутствуют	данные отсутствуют	данные отсутствуют
205	205	206	данные отсутствуют	данные отсутствуют	данные отсутствуют	данные отсутствуют	данные отсутствуют
206	206	207	данные отсутствуют	данные отсутствуют	данные отсутствуют	данные отсутствуют	данные отсутствуют
207	207	208	данные отсутствуют	данные отсутствуют	данные отсутствуют	данные отсутствуют	данные отсутствуют
208	208	209	данные отсутствуют	данные отсутствуют	данные отсутствуют	данные отсутствуют	данные отсутствуют
209	209	210	данные отсутствуют	данные отсутствуют	данные отсутствуют	данные отсутствуют	данные отсутствуют
210	210	211	данные отсутствуют	данные отсутствуют	данные отсутствуют	данные отсутствуют	данные отсутствуют

Государственный регистратор		ФГИС ЕГРН
полное наименование должности	подпись	инициалы, фамилия

М.П.

Выписка из Единого государственного реестра недвижимости об объекте недвижимости
Описание местоположения земельного участка

Земельный участок			
<small>(вид объекта недвижимости)</small>			
Лист № ___ Раздела 3.1	Всего листов раздела 3.1 : ___	Всего разделов: ___	Всего листов выписки: ___
03.03.2021 № 99/2021/378710690			
Кадастровый номер:		47:20:0000000:15115	

Описание местоположения границ земельного участка							
Номер п/п	Номер точки		Дирекционный угол	Горизонтальное проложение, м	Описание закрепления на местности	Кадастровые номера смежных участков	Сведения об адресах правообладателей смежных земельных участков
	начальная	конечная					
1	2	3	4	5	6	7	8
211	211	212	данные отсутствуют	данные отсутствуют	данные отсутствуют	данные отсутствуют	данные отсутствуют
212	212	213	данные отсутствуют	данные отсутствуют	данные отсутствуют	данные отсутствуют	данные отсутствуют
213	213	214	данные отсутствуют	данные отсутствуют	данные отсутствуют	данные отсутствуют	данные отсутствуют
214	214	215	данные отсутствуют	данные отсутствуют	данные отсутствуют	данные отсутствуют	данные отсутствуют
215	215	216	данные отсутствуют	данные отсутствуют	данные отсутствуют	данные отсутствуют	данные отсутствуют
216	216	217	данные отсутствуют	данные отсутствуют	данные отсутствуют	данные отсутствуют	данные отсутствуют
217	217	218	данные отсутствуют	данные отсутствуют	данные отсутствуют	данные отсутствуют	данные отсутствуют
218	218	219	данные отсутствуют	данные отсутствуют	данные отсутствуют	данные отсутствуют	данные отсутствуют
219	219	220	данные отсутствуют	данные отсутствуют	данные отсутствуют	данные отсутствуют	данные отсутствуют
220	220	221	данные отсутствуют	данные отсутствуют	данные отсутствуют	данные отсутствуют	данные отсутствуют
221	221	222	данные отсутствуют	данные отсутствуют	данные отсутствуют	данные отсутствуют	данные отсутствуют
222	222	223	данные отсутствуют	данные отсутствуют	данные отсутствуют	данные отсутствуют	данные отсутствуют
223	223	224	данные отсутствуют	данные отсутствуют	данные отсутствуют	данные отсутствуют	данные отсутствуют
224	224	225	данные отсутствуют	данные отсутствуют	данные отсутствуют	данные отсутствуют	данные отсутствуют
225	225	226	данные отсутствуют	данные отсутствуют	данные отсутствуют	данные отсутствуют	данные отсутствуют

Государственный регистратор		ФГИС ЕГРН
полное наименование должности	подпись	инициалы, фамилия

М.П.

Выписка из Единого государственного реестра недвижимости об объекте недвижимости
Описание местоположения земельного участка

Земельный участок			
<small>(вид объекта недвижимости)</small>			
Лист № ___ Раздела 3.1	Всего листов раздела 3.1 : ___	Всего разделов: ___	Всего листов выписки: ___
03.03.2021 № 99/2021/378710690			
Кадастровый номер:		47:20:0000000:15115	

Описание местоположения границ земельного участка							
Номер п/п	Номер точки		Дирекционный угол	Горизонтальное проложение, м	Описание закрепления на местности	Кадастровые номера смежных участков	Сведения об адресах правообладателей смежных земельных участков
	начальная	конечная					
1	2	3	4	5	6	7	8
226	226	227	данные отсутствуют	данные отсутствуют	данные отсутствуют	данные отсутствуют	данные отсутствуют
227	227	228	данные отсутствуют	данные отсутствуют	данные отсутствуют	данные отсутствуют	данные отсутствуют
228	228	229	данные отсутствуют	данные отсутствуют	данные отсутствуют	данные отсутствуют	данные отсутствуют
229	229	230	данные отсутствуют	данные отсутствуют	данные отсутствуют	данные отсутствуют	данные отсутствуют
230	230	231	данные отсутствуют	данные отсутствуют	данные отсутствуют	данные отсутствуют	данные отсутствуют
231	231	232	данные отсутствуют	данные отсутствуют	данные отсутствуют	данные отсутствуют	данные отсутствуют
232	232	233	данные отсутствуют	данные отсутствуют	данные отсутствуют	данные отсутствуют	данные отсутствуют
233	233	234	данные отсутствуют	данные отсутствуют	данные отсутствуют	данные отсутствуют	данные отсутствуют
234	234	235	данные отсутствуют	данные отсутствуют	данные отсутствуют	данные отсутствуют	данные отсутствуют
235	235	236	данные отсутствуют	данные отсутствуют	данные отсутствуют	данные отсутствуют	данные отсутствуют
236	236	237	данные отсутствуют	данные отсутствуют	данные отсутствуют	данные отсутствуют	данные отсутствуют
237	237	238	данные отсутствуют	данные отсутствуют	данные отсутствуют	данные отсутствуют	данные отсутствуют
238	238	239	данные отсутствуют	данные отсутствуют	данные отсутствуют	данные отсутствуют	данные отсутствуют
239	239	240	данные отсутствуют	данные отсутствуют	данные отсутствуют	данные отсутствуют	данные отсутствуют
240	240	241	данные отсутствуют	данные отсутствуют	данные отсутствуют	данные отсутствуют	данные отсутствуют

Государственный регистратор		ФГИС ЕГРН
полное наименование должности	подпись	инициалы, фамилия

М.П.

Выписка из Единого государственного реестра недвижимости об объекте недвижимости
Описание местоположения земельного участка

Земельный участок			
<small>(вид объекта недвижимости)</small>			
Лист № ___ Раздела 3.1	Всего листов раздела 3.1 : ___	Всего разделов: ___	Всего листов выписки: ___
03.03.2021 № 99/2021/378710690			
Кадастровый номер:		47:20:0000000:15115	

Описание местоположения границ земельного участка							
Номер п/п	Номер точки		Дирекционный угол	Горизонтальное проложение, м	Описание закрепления на местности	Кадастровые номера смежных участков	Сведения об адресах правообладателей смежных земельных участков
	начальная	конечная					
1	2	3	4	5	6	7	8
241	241	242	данные отсутствуют	данные отсутствуют	данные отсутствуют	данные отсутствуют	данные отсутствуют
242	242	243	данные отсутствуют	данные отсутствуют	данные отсутствуют	данные отсутствуют	данные отсутствуют
243	243	244	данные отсутствуют	данные отсутствуют	данные отсутствуют	данные отсутствуют	данные отсутствуют
244	244	245	данные отсутствуют	данные отсутствуют	данные отсутствуют	данные отсутствуют	данные отсутствуют
245	245	246	данные отсутствуют	данные отсутствуют	данные отсутствуют	данные отсутствуют	данные отсутствуют
246	246	247	данные отсутствуют	данные отсутствуют	данные отсутствуют	данные отсутствуют	данные отсутствуют
247	247	248	данные отсутствуют	данные отсутствуют	данные отсутствуют	данные отсутствуют	данные отсутствуют
248	248	249	данные отсутствуют	данные отсутствуют	данные отсутствуют	данные отсутствуют	данные отсутствуют
249	249	250	данные отсутствуют	данные отсутствуют	данные отсутствуют	данные отсутствуют	данные отсутствуют
250	250	251	данные отсутствуют	данные отсутствуют	данные отсутствуют	данные отсутствуют	данные отсутствуют
251	251	252	данные отсутствуют	данные отсутствуют	данные отсутствуют	данные отсутствуют	данные отсутствуют
252	252	253	данные отсутствуют	данные отсутствуют	данные отсутствуют	данные отсутствуют	данные отсутствуют
253	253	254	данные отсутствуют	данные отсутствуют	данные отсутствуют	данные отсутствуют	данные отсутствуют
254	254	255	данные отсутствуют	данные отсутствуют	данные отсутствуют	данные отсутствуют	данные отсутствуют
255	255	256	данные отсутствуют	данные отсутствуют	данные отсутствуют	данные отсутствуют	данные отсутствуют

Государственный регистратор		ФГИС ЕГРН
полное наименование должности	подпись	инициалы, фамилия

М.П.

Выписка из Единого государственного реестра недвижимости об объекте недвижимости
Описание местоположения земельного участка

Земельный участок			
<small>(вид объекта недвижимости)</small>			
Лист № ___ Раздела 3.1	Всего листов раздела 3.1 : ___	Всего разделов: ___	Всего листов выписки: ___
03.03.2021 № 99/2021/378710690			
Кадастровый номер:		47:20:0000000:15115	

Описание местоположения границ земельного участка							
Номер п/п	Номер точки		Дирекционный угол	Горизонтальное проложение, м	Описание закрепления на местности	Кадастровые номера смежных участков	Сведения об адресах правообладателей смежных земельных участков
	начальная	конечная					
1	2	3	4	5	6	7	8
256	256	257	данные отсутствуют	данные отсутствуют	данные отсутствуют	данные отсутствуют	данные отсутствуют
257	257	258	данные отсутствуют	данные отсутствуют	данные отсутствуют	данные отсутствуют	данные отсутствуют
258	258	259	данные отсутствуют	данные отсутствуют	данные отсутствуют	данные отсутствуют	данные отсутствуют
259	259	260	данные отсутствуют	данные отсутствуют	данные отсутствуют	данные отсутствуют	данные отсутствуют
260	260	261	данные отсутствуют	данные отсутствуют	данные отсутствуют	данные отсутствуют	данные отсутствуют
261	261	262	данные отсутствуют	данные отсутствуют	данные отсутствуют	данные отсутствуют	данные отсутствуют
262	262	263	данные отсутствуют	данные отсутствуют	данные отсутствуют	данные отсутствуют	данные отсутствуют
263	263	264	данные отсутствуют	данные отсутствуют	данные отсутствуют	данные отсутствуют	данные отсутствуют
264	264	265	данные отсутствуют	данные отсутствуют	данные отсутствуют	данные отсутствуют	данные отсутствуют
265	265	266	данные отсутствуют	данные отсутствуют	данные отсутствуют	данные отсутствуют	данные отсутствуют
266	266	267	данные отсутствуют	данные отсутствуют	данные отсутствуют	данные отсутствуют	данные отсутствуют
267	267	268	данные отсутствуют	данные отсутствуют	данные отсутствуют	данные отсутствуют	данные отсутствуют
268	268	269	данные отсутствуют	данные отсутствуют	данные отсутствуют	данные отсутствуют	данные отсутствуют
269	269	270	данные отсутствуют	данные отсутствуют	данные отсутствуют	данные отсутствуют	данные отсутствуют
270	270	271	данные отсутствуют	данные отсутствуют	данные отсутствуют	данные отсутствуют	данные отсутствуют

Государственный регистратор		ФГИС ЕГРН
полное наименование должности	подпись	инициалы, фамилия

М.П.

Выписка из Единого государственного реестра недвижимости об объекте недвижимости
Описание местоположения земельного участка

Земельный участок			
<small>(вид объекта недвижимости)</small>			
Лист № ___ Раздела 3.1	Всего листов раздела 3.1 : ___	Всего разделов: ___	Всего листов выписки: ___
03.03.2021 № 99/2021/378710690			
Кадастровый номер:		47:20:0000000:15115	

Описание местоположения границ земельного участка							
Номер п/п	Номер точки		Дирекционный угол	Горизонтальное проложение, м	Описание закрепления на местности	Кадастровые номера смежных участков	Сведения об адресах правообладателей смежных земельных участков
	начальная	конечная					
1	2	3	4	5	6	7	8
271	271	272	данные отсутствуют	данные отсутствуют	данные отсутствуют	данные отсутствуют	данные отсутствуют
272	272	273	данные отсутствуют	данные отсутствуют	данные отсутствуют	данные отсутствуют	данные отсутствуют
273	273	274	данные отсутствуют	данные отсутствуют	данные отсутствуют	данные отсутствуют	данные отсутствуют
274	274	275	данные отсутствуют	данные отсутствуют	данные отсутствуют	данные отсутствуют	данные отсутствуют
275	275	276	данные отсутствуют	данные отсутствуют	данные отсутствуют	данные отсутствуют	данные отсутствуют
276	276	277	данные отсутствуют	данные отсутствуют	данные отсутствуют	данные отсутствуют	данные отсутствуют
277	277	278	данные отсутствуют	данные отсутствуют	данные отсутствуют	данные отсутствуют	данные отсутствуют
278	278	279	данные отсутствуют	данные отсутствуют	данные отсутствуют	данные отсутствуют	данные отсутствуют
279	279	280	данные отсутствуют	данные отсутствуют	данные отсутствуют	данные отсутствуют	данные отсутствуют
280	280	281	данные отсутствуют	данные отсутствуют	данные отсутствуют	данные отсутствуют	данные отсутствуют
281	281	282	данные отсутствуют	данные отсутствуют	данные отсутствуют	данные отсутствуют	данные отсутствуют
282	282	283	данные отсутствуют	данные отсутствуют	данные отсутствуют	данные отсутствуют	данные отсутствуют
283	283	284	данные отсутствуют	данные отсутствуют	данные отсутствуют	данные отсутствуют	данные отсутствуют
284	284	285	данные отсутствуют	данные отсутствуют	данные отсутствуют	данные отсутствуют	данные отсутствуют
285	285	286	данные отсутствуют	данные отсутствуют	данные отсутствуют	данные отсутствуют	данные отсутствуют

Государственный регистратор		ФГИС ЕГРН
полное наименование должности	подпись	инициалы, фамилия

М.П.

Выписка из Единого государственного реестра недвижимости об объекте недвижимости
Описание местоположения земельного участка

Земельный участок			
<small>(вид объекта недвижимости)</small>			
Лист № ___ Раздела 3.1	Всего листов раздела 3.1 : ___	Всего разделов: ___	Всего листов выписки: ___
03.03.2021 № 99/2021/378710690			
Кадастровый номер:		47:20:0000000:15115	

Описание местоположения границ земельного участка							
Номер п/п	Номер точки		Дирекционный угол	Горизонтальное проложение, м	Описание закрепления на местности	Кадастровые номера смежных участков	Сведения об адресах правообладателей смежных земельных участков
	начальная	конечная					
1	2	3	4	5	6	7	8
286	286	287	данные отсутствуют	данные отсутствуют	данные отсутствуют	данные отсутствуют	данные отсутствуют
287	287	288	данные отсутствуют	данные отсутствуют	данные отсутствуют	данные отсутствуют	данные отсутствуют
288	288	289	данные отсутствуют	данные отсутствуют	данные отсутствуют	данные отсутствуют	данные отсутствуют
289	289	290	данные отсутствуют	данные отсутствуют	данные отсутствуют	данные отсутствуют	данные отсутствуют
290	290	291	данные отсутствуют	данные отсутствуют	данные отсутствуют	данные отсутствуют	данные отсутствуют
291	291	292	данные отсутствуют	данные отсутствуют	данные отсутствуют	данные отсутствуют	данные отсутствуют
292	292	293	данные отсутствуют	данные отсутствуют	данные отсутствуют	данные отсутствуют	данные отсутствуют
293	293	294	данные отсутствуют	данные отсутствуют	данные отсутствуют	данные отсутствуют	данные отсутствуют
294	294	295	данные отсутствуют	данные отсутствуют	данные отсутствуют	данные отсутствуют	данные отсутствуют
295	295	296	данные отсутствуют	данные отсутствуют	данные отсутствуют	данные отсутствуют	данные отсутствуют
296	296	297	данные отсутствуют	данные отсутствуют	данные отсутствуют	данные отсутствуют	данные отсутствуют
297	297	298	данные отсутствуют	данные отсутствуют	данные отсутствуют	данные отсутствуют	данные отсутствуют
298	298	299	данные отсутствуют	данные отсутствуют	данные отсутствуют	данные отсутствуют	данные отсутствуют
299	299	300	данные отсутствуют	данные отсутствуют	данные отсутствуют	данные отсутствуют	данные отсутствуют
300	300	301	данные отсутствуют	данные отсутствуют	данные отсутствуют	данные отсутствуют	данные отсутствуют

Государственный регистратор		ФГИС ЕГРН
полное наименование должности	подпись	инициалы, фамилия

М.П.

Выписка из Единого государственного реестра недвижимости об объекте недвижимости
Описание местоположения земельного участка

Земельный участок			
<small>(вид объекта недвижимости)</small>			
Лист № ___ Раздела 3.1	Всего листов раздела 3.1 : ___	Всего разделов: ___	Всего листов выписки: ___
03.03.2021 № 99/2021/378710690			
Кадастровый номер:		47:20:0000000:15115	

Описание местоположения границ земельного участка							
Номер п/п	Номер точки		Дирекционный угол	Горизонтальное проложение, м	Описание закрепления на местности	Кадастровые номера смежных участков	Сведения об адресах правообладателей смежных земельных участков
	начальная	конечная					
1	2	3	4	5	6	7	8
301	301	302	данные отсутствуют	данные отсутствуют	данные отсутствуют	данные отсутствуют	данные отсутствуют
302	302	303	данные отсутствуют	данные отсутствуют	данные отсутствуют	данные отсутствуют	данные отсутствуют
303	303	304	данные отсутствуют	данные отсутствуют	данные отсутствуют	данные отсутствуют	данные отсутствуют
304	304	305	данные отсутствуют	данные отсутствуют	данные отсутствуют	данные отсутствуют	данные отсутствуют
305	305	306	данные отсутствуют	данные отсутствуют	данные отсутствуют	данные отсутствуют	данные отсутствуют
306	306	307	данные отсутствуют	данные отсутствуют	данные отсутствуют	данные отсутствуют	данные отсутствуют
307	307	308	данные отсутствуют	данные отсутствуют	данные отсутствуют	данные отсутствуют	данные отсутствуют
308	308	309	данные отсутствуют	данные отсутствуют	данные отсутствуют	данные отсутствуют	данные отсутствуют
309	309	310	данные отсутствуют	данные отсутствуют	данные отсутствуют	данные отсутствуют	данные отсутствуют
310	310	311	данные отсутствуют	данные отсутствуют	данные отсутствуют	данные отсутствуют	данные отсутствуют
311	311	312	данные отсутствуют	данные отсутствуют	данные отсутствуют	данные отсутствуют	данные отсутствуют
312	312	313	данные отсутствуют	данные отсутствуют	данные отсутствуют	данные отсутствуют	данные отсутствуют
313	313	314	данные отсутствуют	данные отсутствуют	данные отсутствуют	данные отсутствуют	данные отсутствуют
314	314	315	данные отсутствуют	данные отсутствуют	данные отсутствуют	данные отсутствуют	данные отсутствуют
315	315	316	данные отсутствуют	данные отсутствуют	данные отсутствуют	данные отсутствуют	данные отсутствуют

Государственный регистратор		ФГИС ЕГРН
полное наименование должности	подпись	инициалы, фамилия

М.П.

Выписка из Единого государственного реестра недвижимости об объекте недвижимости
Описание местоположения земельного участка

Земельный участок			
<small>(вид объекта недвижимости)</small>			
Лист № __ Раздела 3.1	Всего листов раздела 3.1 : __	Всего разделов: __	Всего листов выписки: __
03.03.2021 № 99/2021/378710690			
Кадастровый номер:		47:20:0000000:15115	

Описание местоположения границ земельного участка							
Номер п/п	Номер точки		Дирекционный угол	Горизонтальное проложение, м	Описание закрепления на местности	Кадастровые номера смежных участков	Сведения об адресах правообладателей смежных земельных участков
	начальная	конечная					
1	2	3	4	5	6	7	8
316	316	317	данные отсутствуют	данные отсутствуют	данные отсутствуют	данные отсутствуют	данные отсутствуют
317	317	318	данные отсутствуют	данные отсутствуют	данные отсутствуют	данные отсутствуют	данные отсутствуют
318	318	319	данные отсутствуют	данные отсутствуют	данные отсутствуют	данные отсутствуют	данные отсутствуют
319	319	320	данные отсутствуют	данные отсутствуют	данные отсутствуют	данные отсутствуют	данные отсутствуют
320	320	321	данные отсутствуют	данные отсутствуют	данные отсутствуют	данные отсутствуют	данные отсутствуют
321	321	322	данные отсутствуют	данные отсутствуют	данные отсутствуют	данные отсутствуют	данные отсутствуют
322	322	323	данные отсутствуют	данные отсутствуют	данные отсутствуют	данные отсутствуют	данные отсутствуют
323	323	324	данные отсутствуют	данные отсутствуют	данные отсутствуют	данные отсутствуют	данные отсутствуют
324	324	325	данные отсутствуют	данные отсутствуют	данные отсутствуют	данные отсутствуют	данные отсутствуют
325	325	326	данные отсутствуют	данные отсутствуют	данные отсутствуют	данные отсутствуют	данные отсутствуют
326	326	327	данные отсутствуют	данные отсутствуют	данные отсутствуют	данные отсутствуют	данные отсутствуют
327	327	328	данные отсутствуют	данные отсутствуют	данные отсутствуют	данные отсутствуют	данные отсутствуют
328	328	329	данные отсутствуют	данные отсутствуют	данные отсутствуют	данные отсутствуют	данные отсутствуют
329	329	330	данные отсутствуют	данные отсутствуют	данные отсутствуют	данные отсутствуют	данные отсутствуют
330	330	331	данные отсутствуют	данные отсутствуют	данные отсутствуют	данные отсутствуют	данные отсутствуют

Государственный регистратор		ФГИС ЕГРН
полное наименование должности	подпись	инициалы, фамилия

М.П.

Выписка из Единого государственного реестра недвижимости об объекте недвижимости
Описание местоположения земельного участка

Земельный участок			
<small>(вид объекта недвижимости)</small>			
Лист № ___ Раздела 3.1	Всего листов раздела 3.1 : ___	Всего разделов: ___	Всего листов выписки: ___
03.03.2021 № 99/2021/378710690			
Кадастровый номер:		47:20:0000000:15115	

Описание местоположения границ земельного участка							
Номер п/п	Номер точки		Дирекционный угол	Горизонтальное проложение, м	Описание закрепления на местности	Кадастровые номера смежных участков	Сведения об адресах правообладателей смежных земельных участков
	начальная	конечная					
1	2	3	4	5	6	7	8
331	331	332	данные отсутствуют	данные отсутствуют	данные отсутствуют	данные отсутствуют	данные отсутствуют
332	332	333	данные отсутствуют	данные отсутствуют	данные отсутствуют	данные отсутствуют	данные отсутствуют
333	333	334	данные отсутствуют	данные отсутствуют	данные отсутствуют	данные отсутствуют	данные отсутствуют
334	334	335	данные отсутствуют	данные отсутствуют	данные отсутствуют	данные отсутствуют	данные отсутствуют
335	335	336	данные отсутствуют	данные отсутствуют	данные отсутствуют	данные отсутствуют	данные отсутствуют
336	336	337	данные отсутствуют	данные отсутствуют	данные отсутствуют	данные отсутствуют	данные отсутствуют
337	337	338	данные отсутствуют	данные отсутствуют	данные отсутствуют	данные отсутствуют	данные отсутствуют
338	338	339	данные отсутствуют	данные отсутствуют	данные отсутствуют	данные отсутствуют	данные отсутствуют
339	339	340	данные отсутствуют	данные отсутствуют	данные отсутствуют	данные отсутствуют	данные отсутствуют
340	340	341	данные отсутствуют	данные отсутствуют	данные отсутствуют	данные отсутствуют	данные отсутствуют
341	341	342	данные отсутствуют	данные отсутствуют	данные отсутствуют	данные отсутствуют	данные отсутствуют
342	342	343	данные отсутствуют	данные отсутствуют	данные отсутствуют	данные отсутствуют	данные отсутствуют
343	343	344	данные отсутствуют	данные отсутствуют	данные отсутствуют	данные отсутствуют	данные отсутствуют
344	344	345	данные отсутствуют	данные отсутствуют	данные отсутствуют	данные отсутствуют	данные отсутствуют
345	345	346	данные отсутствуют	данные отсутствуют	данные отсутствуют	данные отсутствуют	данные отсутствуют

Государственный регистратор		ФГИС ЕГРН
полное наименование должности	подпись	инициалы, фамилия

М.П.

Выписка из Единого государственного реестра недвижимости об объекте недвижимости
Описание местоположения земельного участка

Земельный участок			
<small>(вид объекта недвижимости)</small>			
Лист № __ Раздела 3.1	Всего листов раздела 3.1 : __	Всего разделов: __	Всего листов выписки: __
03.03.2021 № 99/2021/378710690			
Кадастровый номер:		47:20:0000000:15115	

Описание местоположения границ земельного участка							
Номер п/п	Номер точки		Дирекционный угол	Горизонтальное проложение, м	Описание закрепления на местности	Кадастровые номера смежных участков	Сведения об адресах правообладателей смежных земельных участков
	начальная	конечная					
1	2	3	4	5	6	7	8
346	346	347	данные отсутствуют	данные отсутствуют	данные отсутствуют	данные отсутствуют	данные отсутствуют
347	347	348	данные отсутствуют	данные отсутствуют	данные отсутствуют	данные отсутствуют	данные отсутствуют
348	348	349	данные отсутствуют	данные отсутствуют	данные отсутствуют	данные отсутствуют	данные отсутствуют
349	349	350	данные отсутствуют	данные отсутствуют	данные отсутствуют	данные отсутствуют	данные отсутствуют
350	350	351	данные отсутствуют	данные отсутствуют	данные отсутствуют	данные отсутствуют	данные отсутствуют
351	351	352	данные отсутствуют	данные отсутствуют	данные отсутствуют	данные отсутствуют	данные отсутствуют
352	352	353	данные отсутствуют	данные отсутствуют	данные отсутствуют	данные отсутствуют	данные отсутствуют
353	353	354	данные отсутствуют	данные отсутствуют	данные отсутствуют	данные отсутствуют	данные отсутствуют
354	354	355	данные отсутствуют	данные отсутствуют	данные отсутствуют	данные отсутствуют	данные отсутствуют
355	355	356	данные отсутствуют	данные отсутствуют	данные отсутствуют	данные отсутствуют	данные отсутствуют
356	356	357	данные отсутствуют	данные отсутствуют	данные отсутствуют	данные отсутствуют	данные отсутствуют
357	357	358	данные отсутствуют	данные отсутствуют	данные отсутствуют	данные отсутствуют	данные отсутствуют
358	358	359	данные отсутствуют	данные отсутствуют	данные отсутствуют	данные отсутствуют	данные отсутствуют
359	359	360	данные отсутствуют	данные отсутствуют	данные отсутствуют	данные отсутствуют	данные отсутствуют
360	360	361	данные отсутствуют	данные отсутствуют	данные отсутствуют	данные отсутствуют	данные отсутствуют

Государственный регистратор		ФГИС ЕГРН
полное наименование должности	подпись	инициалы, фамилия

М.П.

Выписка из Единого государственного реестра недвижимости об объекте недвижимости
Описание местоположения земельного участка

Земельный участок			
<small>(вид объекта недвижимости)</small>			
Лист № ___ Раздела 3.1	Всего листов раздела 3.1 : ___	Всего разделов: ___	Всего листов выписки: ___
03.03.2021 № 99/2021/378710690			
Кадастровый номер:		47:20:0000000:15115	

Описание местоположения границ земельного участка							
Номер п/п	Номер точки		Дирекционный угол	Горизонтальное проложение, м	Описание закрепления на местности	Кадастровые номера смежных участков	Сведения об адресах правообладателей смежных земельных участков
	начальная	конечная					
1	2	3	4	5	6	7	8
361	361	362	данные отсутствуют	данные отсутствуют	данные отсутствуют	данные отсутствуют	данные отсутствуют
362	362	363	данные отсутствуют	данные отсутствуют	данные отсутствуют	данные отсутствуют	данные отсутствуют
363	363	364	данные отсутствуют	данные отсутствуют	данные отсутствуют	данные отсутствуют	данные отсутствуют
364	364	365	данные отсутствуют	данные отсутствуют	данные отсутствуют	данные отсутствуют	данные отсутствуют
365	365	366	данные отсутствуют	данные отсутствуют	данные отсутствуют	данные отсутствуют	данные отсутствуют
366	366	367	данные отсутствуют	данные отсутствуют	данные отсутствуют	данные отсутствуют	данные отсутствуют
367	367	368	данные отсутствуют	данные отсутствуют	данные отсутствуют	данные отсутствуют	данные отсутствуют
368	368	369	данные отсутствуют	данные отсутствуют	данные отсутствуют	данные отсутствуют	данные отсутствуют
369	369	370	данные отсутствуют	данные отсутствуют	данные отсутствуют	данные отсутствуют	данные отсутствуют
370	370	371	данные отсутствуют	данные отсутствуют	данные отсутствуют	данные отсутствуют	данные отсутствуют
371	371	372	данные отсутствуют	данные отсутствуют	данные отсутствуют	данные отсутствуют	данные отсутствуют
372	372	373	данные отсутствуют	данные отсутствуют	данные отсутствуют	данные отсутствуют	данные отсутствуют
373	373	374	данные отсутствуют	данные отсутствуют	данные отсутствуют	данные отсутствуют	данные отсутствуют
374	374	375	данные отсутствуют	данные отсутствуют	данные отсутствуют	данные отсутствуют	данные отсутствуют
375	375	376	данные отсутствуют	данные отсутствуют	данные отсутствуют	данные отсутствуют	данные отсутствуют

Государственный регистратор		ФГИС ЕГРН
полное наименование должности	подпись	инициалы, фамилия

М.П.

Выписка из Единого государственного реестра недвижимости об объекте недвижимости
Описание местоположения земельного участка

Земельный участок			
<small>(вид объекта недвижимости)</small>			
Лист № ___ Раздела 3.1	Всего листов раздела 3.1 : ___	Всего разделов: ___	Всего листов выписки: ___
03.03.2021 № 99/2021/378710690			
Кадастровый номер:		47:20:0000000:15115	

Описание местоположения границ земельного участка							
Номер п/п	Номер точки		Дирекционный угол	Горизонтальное проложение, м	Описание закрепления на местности	Кадастровые номера смежных участков	Сведения об адресах правообладателей смежных земельных участков
	начальная	конечная					
1	2	3	4	5	6	7	8
376	376	377	данные отсутствуют	данные отсутствуют	данные отсутствуют	данные отсутствуют	данные отсутствуют
377	377	378	данные отсутствуют	данные отсутствуют	данные отсутствуют	данные отсутствуют	данные отсутствуют
378	378	379	данные отсутствуют	данные отсутствуют	данные отсутствуют	данные отсутствуют	данные отсутствуют
379	379	380	данные отсутствуют	данные отсутствуют	данные отсутствуют	данные отсутствуют	данные отсутствуют
380	380	1	данные отсутствуют	данные отсутствуют	данные отсутствуют	данные отсутствуют	данные отсутствуют

Государственный регистратор		ФГИС ЕГРН
полное наименование должности	подпись	инициалы, фамилия

М.П.

Выписка из Единого государственного реестра недвижимости об объекте недвижимости
Описание местоположения земельного участка

Земельный участок			
<small>(вид объекта недвижимости)</small>			
Лист № __ Раздела 3.2	Всего листов раздела 3.2 : __	Всего разделов: __	Всего листов выписки: __
03.03.2021 № 99/2021/378710690			
Кадастровый номер:		47:20:0000000:15115	

Сведения о характерных точках границы земельного участка				
Система координат: Зона №				
Номер точки	Координаты		Описание закрепления на местности	Средняя квадратическая погрешность определения координат характерных точек границ земельного участка, м
	X	Y		
1	2	3	4	5
1	377989.94	1285055.39	-	0.5
2	377991.11	1285066.19	-	0.5
3	377990.83	1285077.26	-	0.5
4	377989.95	1285083.56	-	0.5
5	377989.77	1285119.17	-	0.5
6	377985.83	1285157.51	-	0.5
7	377981.43	1285172.84	-	0.5
8	377967.09	1285197.08	-	0.5
9	377958.66	1285208.7	-	0.5
10	377936.38	1285233.44	-	0.5
11	377911.28	1285260.87	-	0.5
12	377894.14	1285279.41	-	0.5
13	377817.87	1285358.18	-	0.5
14	377756.66	1285421.92	-	0.5
15	377757.77	1285423.05	-	0.5

Государственный регистратор		ФГИС ЕГРН
полное наименование должности	подпись	инициалы, фамилия

М.П.

Выписка из Единого государственного реестра недвижимости об объекте недвижимости
Описание местоположения земельного участка

Земельный участок			
<small>(вид объекта недвижимости)</small>			
Лист № ___ Раздела 3.2	Всего листов раздела 3.2 : ___	Всего разделов: ___	Всего листов выписки: ___
03.03.2021 № 99/2021/378710690			
Кадастровый номер:		47:20:0000000:15115	

Сведения о характерных точках границы земельного участка				
Система координат:				
Зона №				
Номер точки	Координаты		Описание закрепления на местности	Средняя квадратическая погрешность определения координат характерных точек границ земельного участка, м
	X	Y		
1	2	3	4	5
16	377754.53	1285426.61	-	0.5
17	377753.24	1285425.44	-	0.5
18	377706.54	1285473.47	-	0.5
19	377699.05	1285487.58	-	0.5
20	377683.33	1285503.92	-	0.5
21	377672.34	1285508.85	-	0.5
22	377656.3	1285524.2	-	0.5
23	377641.53	1285538.4	-	0.5
24	377579.98	1285597.23	-	0.5
25	377575.53	1285605.89	-	0.5
26	377560.54	1285617.44	-	0.5
27	377551.91	1285618.31	-	0.5
28	377507.94	1285646.03	-	0.5
29	377486.69	1285657.16	-	0.5
30	377471.11	1285667.84	-	0.5

Государственный регистратор		ФГИС ЕГРН
полное наименование должности	подпись	инициалы, фамилия

М.П.

Выписка из Единого государственного реестра недвижимости об объекте недвижимости
Описание местоположения земельного участка

Земельный участок			
(вид объекта недвижимости)			
Лист № ___	Раздела 3.2	Всего листов раздела 3.2 : ___	Всего разделов: ___
Всего листов выписки: ___			
03.03.2021 № 99/2021/378710690			
Кадастровый номер:		47:20:0000000:15115	

Сведения о характерных точках границы земельного участка				
Система координат:				
Зона №				
Номер точки	Координаты		Описание закрепления на местности	Средняя квадратическая погрешность определения координат характерных точек границ земельного участка, м
	X	Y		
1	2	3	4	5
31	377418.76	1285688.55	-	0.5
32	377375.99	1285705.4	-	0.5
33	377376.25	1285703.28	-	0.5
34	377306.66	1285728.44	-	0.5
35	377302.69	1285725.8	-	0.5
36	377299.41	1285725.28	-	0.5
37	377296.38	1285726.32	-	0.5
38	377293.37	1285729.06	-	0.5
39	377291.29	1285731.99	-	0.5
40	377290.73	1285734.21	-	0.5
41	377223.28	1285758.75	-	0.5
42	377216.47	1285758.5	-	0.5
43	377210.67	1285757.5	-	0.5
44	377201.81	1285760.74	-	0.5
45	377209.39	1285765.35	-	0.5

Государственный регистратор		ФГИС ЕГРН
полное наименование должности	подпись	инициалы, фамилия

М.П.

Выписка из Единого государственного реестра недвижимости об объекте недвижимости
Описание местоположения земельного участка

Земельный участок			
<small>(вид объекта недвижимости)</small>			
Лист № ___	Раздела 3.2	Всего листов раздела 3.2 : ___	Всего разделов: ___
Всего листов выписки: ___			
03.03.2021 № 99/2021/378710690			
Кадастровый номер:		47:20:0000000:15115	

Сведения о характерных точках границы земельного участка				
Система координат:				
Зона №				
Номер точки	Координаты		Описание закрепления на местности	Средняя квадратическая погрешность определения координат характерных точек границ земельного участка, м
	X	Y		
1	2	3	4	5
46	377159.18	1285783.64	-	0.5
47	377118.73	1285797.39	-	0.5
48	377066.19	1285817	-	0.5
49	377062.84	1285821.23	-	0.5
50	377041.23	1285829.28	-	0.5
51	377034.98	1285830.83	-	0.5
52	377035.73	1285833.87	-	0.5
53	377002.7	1285844.86	-	0.5
54	376987.84	1285846.17	-	0.5
55	376939.82	1285862.76	-	0.5
56	376912.6	1285872.69	-	0.5
57	376913.84	1285876.18	-	0.5
58	376906.24	1285878.37	-	0.5
59	376905.34	1285875.34	-	0.5
60	376858.24	1285892.31	-	0.5

Государственный регистратор		ФГИС ЕГРН
полное наименование должности	подпись	инициалы, фамилия

М.П.

Выписка из Единого государственного реестра недвижимости об объекте недвижимости
Описание местоположения земельного участка

Земельный участок			
(вид объекта недвижимости)			
Лист № ___	Раздела 3.2	Всего листов раздела 3.2 : ___	Всего разделов: ___
Всего листов выписки: ___			
03.03.2021 № 99/2021/378710690			
Кадастровый номер:		47:20:0000000:15115	

Сведения о характерных точках границы земельного участка				
Система координат:				
Зона №				
Номер точки	Координаты		Описание закрепления на местности	Средняя квадратическая погрешность определения координат характерных точек границ земельного участка, м
	X	Y		
1	2	3	4	5
61	376805.31	1285911.01	-	0.5
62	376782.26	1285919.47	-	0.5
63	376778.6	1285923.18	-	0.5
64	376778.47	1285929.94	-	0.5
65	376762.89	1285934.51	-	0.5
66	376761.23	1285931.83	-	0.5
67	376746.04	1285930.24	-	0.5
68	376695.81	1285941.53	-	0.5
69	376643.91	1285952.14	-	0.5
70	376512.52	1285980.15	-	0.5
71	376434.49	1285995.26	-	0.5
72	376417.47	1286000.83	-	0.5
73	376414.67	1286006.14	-	0.5
74	376396.12	1286011	-	0.5
75	376394.42	1286005.7	-	0.5

Государственный регистратор		ФГИС ЕГРН
полное наименование должности	подпись	инициалы, фамилия

М.П.

Выписка из Единого государственного реестра недвижимости об объекте недвижимости
Описание местоположения земельного участка

Земельный участок			
(вид объекта недвижимости)			
Лист № ___	Раздела 3.2	Всего листов раздела 3.2 : ___	Всего разделов: ___
Всего листов выписки: ___			
03.03.2021 № 99/2021/378710690			
Кадастровый номер:		47:20:0000000:15115	

Сведения о характерных точках границы земельного участка				
Система координат:				
Зона №				
Номер точки	Координаты		Описание закрепления на местности	Средняя квадратическая погрешность определения координат характерных точек границ земельного участка, м
	X	Y		
1	2	3	4	5
76	376387.35	1286005.32	-	0.5
77	376370.62	1286008.55	-	0.5
78	376306.36	1286018.3	-	0.5
79	376300.91	1286004.94	-	0.5
80	376303.3	1286004.4	-	0.5
81	376303.13	1286002.79	-	0.5
82	376311.39	1286001.7	-	0.5
83	376315.35	1285998.72	-	0.5
84	376349.01	1285992.23	-	0.5
85	376381.08	1285986.39	-	0.5
86	376431.52	1285975.37	-	0.5
87	376521.04	1285955.59	-	0.5
88	376590.43	1285942.07	-	0.5
89	376595.63	1285938.02	-	0.5
90	376613.95	1285933.26	-	0.5

Государственный регистратор		ФГИС ЕГРН
полное наименование должности	подпись	инициалы, фамилия

М.П.

Выписка из Единого государственного реестра недвижимости об объекте недвижимости
Описание местоположения земельного участка

Земельный участок			
(вид объекта недвижимости)			
Лист № ___ Раздела 3.2	Всего листов раздела 3.2 : ___	Всего разделов: ___	Всего листов выписки: ___
03.03.2021 № 99/2021/378710690			
Кадастровый номер:		47:20:0000000:15115	

Сведения о характерных точках границы земельного участка				
Система координат:				
Зона №				
Номер точки	Координаты		Описание закрепления на местности	Средняя квадратическая погрешность определения координат характерных точек границ земельного участка, м
	X	Y		
1	2	3	4	5
91	376615.27	1285938.4	-	0.5
92	376631.72	1285935.32	-	0.5
93	376662.04	1285928.67	-	0.5
94	376704.05	1285919.73	-	0.5
95	376760.17	1285905.55	-	0.5
96	376786.65	1285896.67	-	0.5
97	376799.17	1285893.02	-	0.5
98	376817.79	1285886.51	-	0.5
99	376836.41	1285879.99	-	0.5
100	376900.42	1285856.88	-	0.5
101	376906.98	1285854.32	-	0.5
102	376934.32	1285844.27	-	0.5
103	376956.64	1285836.16	-	0.5
104	376956.43	1285835.51	-	0.5
105	376958.75	1285834.77	-	0.5

Государственный регистратор		ФГИС ЕГРН
полное наименование должности	подпись	инициалы, фамилия

М.П.

Выписка из Единого государственного реестра недвижимости об объекте недвижимости
Описание местоположения земельного участка

Земельный участок			
(вид объекта недвижимости)			
Лист № ___ Раздела 3.2	Всего листов раздела 3.2 : ___	Всего разделов: ___	Всего листов выписки: ___
03.03.2021 № 99/2021/378710690			
Кадастровый номер:		47:20:0000000:15115	

Сведения о характерных точках границы земельного участка				
Система координат:				
Зона №				
Номер точки	Координаты		Описание закрепления на местности	Средняя квадратическая погрешность определения координат характерных точек границ земельного участка, м
	X	Y		
1	2	3	4	5
106	376958.35	1285833.49	-	0.5
107	376963.41	1285831.77	-	0.5
108	376963.85	1285833.14	-	0.5
109	376966.17	1285832.39	-	0.5
110	376966.26	1285832.67	-	0.5
111	377043.6	1285804.46	-	0.5
112	377044.53	1285809.98	-	0.5
113	377052.54	1285807.05	-	0.5
114	377049.78	1285802.21	-	0.5
115	377123.27	1285775.25	-	0.5
116	377126.53	1285779.9	-	0.5
117	377202.26	1285752.06	-	0.5
118	377199.17	1285747.33	-	0.5
119	377247.75	1285729.57	-	0.5
120	377256.63	1285726.36	-	0.5

Государственный регистратор		ФГИС ЕГРН
полное наименование должности	подпись	инициалы, фамилия

М.П.

Выписка из Единого государственного реестра недвижимости об объекте недвижимости
Описание местоположения земельного участка

Земельный участок			
(вид объекта недвижимости)			
Лист № ___ Раздела 3.2	Всего листов раздела 3.2 : ___	Всего разделов: ___	Всего листов выписки: ___
03.03.2021 № 99/2021/378710690			
Кадастровый номер:		47:20:0000000:15115	

Сведения о характерных точках границы земельного участка				
Система координат:				
Зона №				
Номер точки	Координаты		Описание закрепления на местности	Средняя квадратическая погрешность определения координат характерных точек границ земельного участка, м
	X	Y		
1	2	3	4	5
121	377285.42	1285716.14	-	0.5
122	377323.86	1285702.74	-	0.5
123	377389.83	1285678.53	-	0.5
124	377413.08	1285671.16	-	0.5
125	377449.66	1285654.76	-	0.5
126	377473.82	1285642.34	-	0.5
127	377485.33	1285636.12	-	0.5
128	377496.55	1285630.26	-	0.5
129	377519.16	1285617	-	0.5
130	377540.58	1285602.57	-	0.5
131	377556.11	1285591.28	-	0.5
132	377582.65	1285568.73	-	0.5
133	377592.52	1285559.1	-	0.5
134	377616.26	1285535.87	-	0.5
135	377632.26	1285520.21	-	0.5

Государственный регистратор		ФГИС ЕГРН
полное наименование должности	подпись	инициалы, фамилия

М.П.

Выписка из Единого государственного реестра недвижимости об объекте недвижимости
Описание местоположения земельного участка

Земельный участок			
<small>(вид объекта недвижимости)</small>			
Лист № ___ Раздела 3.2	Всего листов раздела 3.2 : ___	Всего разделов: ___	Всего листов выписки: ___
03.03.2021 № 99/2021/378710690			
Кадастровый номер:		47:20:0000000:15115	

Сведения о характерных точках границы земельного участка				
Система координат:				
Зона №				
Номер точки	Координаты		Описание закрепления на местности	Средняя квадратическая погрешность определения координат характерных точек границ земельного участка, м
	X	Y		
1	2	3	4	5
136	377665.84	1285486.34	-	0.5
137	377700.82	1285451.07	-	0.5
138	377804.25	1285344.94	-	0.5
139	377845.33	1285302.53	-	0.5
140	377864.49	1285283.37	-	0.5
141	377896.08	1285249.38	-	0.5
142	377901.13	1285243.82	-	0.5
143	377932.14	1285209.65	-	0.5
144	377943.88	1285196.72	-	0.5
145	377955.55	1285180.66	-	0.5
146	377960.24	1285173	-	0.5
147	377963.84	1285165.48	-	0.5
148	377967.72	1285154.68	-	0.5
149	377969.17	1285145.03	-	0.5
150	377970.48	1285131.24	-	0.5

Государственный регистратор		ФГИС ЕГРН
полное наименование должности	подпись	инициалы, фамилия

М.П.

Выписка из Единого государственного реестра недвижимости об объекте недвижимости
Описание местоположения земельного участка

Земельный участок			
(вид объекта недвижимости)			
Лист № ___ Раздела 3.2	Всего листов раздела 3.2 : ___	Всего разделов: ___	Всего листов выписки: ___
03.03.2021 № 99/2021/378710690			
Кадастровый номер:		47:20:0000000:15115	

Сведения о характерных точках границы земельного участка				
Система координат:				
Зона №				
Номер точки	Координаты		Описание закрепления на местности	Средняя квадратическая погрешность определения координат характерных точек границ земельного участка, м
	X	Y		
1	2	3	4	5
151	377971.53	1285100.4	-	0.5
152	377971.51	1285085.73	-	0.5
153	377971.41	1285053.88	-	0.5
154	377975.93	1285058.08	-	0.5
155	377984.86	1285057.38	-	0.5
156	383678.91	1268735.38	-	0.5
157	383689.78	1268757.35	-	0.5
158	383686.3	1268759.93	-	0.5
159	383687.89	1268766.45	-	0.5
160	383687.97	1268776.44	-	0.5
161	383687.28	1268785.35	-	0.5
162	383684.31	1268796.13	-	0.5
163	383680.77	1268800.86	-	0.5
164	383671.17	1268806.99	-	0.5
165	383660.91	1268808.67	-	0.5

Государственный регистратор		ФГИС ЕГРН
полное наименование должности	подпись	инициалы, фамилия

М.П.

Выписка из Единого государственного реестра недвижимости об объекте недвижимости
Описание местоположения земельного участка

Земельный участок			
(вид объекта недвижимости)			
Лист № ___ Раздела 3.2	Всего листов раздела 3.2 : ___	Всего разделов: ___	Всего листов выписки: ___
03.03.2021 № 99/2021/378710690			
Кадастровый номер:		47:20:0000000:15115	

Сведения о характерных точках границы земельного участка				
Система координат:				
Зона №				
Номер точки	Координаты		Описание закрепления на местности	Средняя квадратическая погрешность определения координат характерных точек границ земельного участка, м
	X	Y		
1	2	3	4	5
166	383634.36	1268808.45	-	0.5
167	383612.76	1268806.77	-	0.5
168	383605.24	1268807.26	-	0.5
169	383600.07	1268807.93	-	0.5
170	383590.98	1268811.8	-	0.5
171	383550.09	1268829.88	-	0.5
172	383529.38	1268840.5	-	0.5
173	383497.7	1268855.9	-	0.5
174	383496.14	1268853.06	-	0.5
175	383462.24	1268869.92	-	0.5
176	383435.98	1268882.89	-	0.5
177	383409.38	1268895.94	-	0.5
178	383410.77	1268898.78	-	0.5
179	383373.66	1268917.51	-	0.5
180	383289.28	1268958.17	-	0.5

Государственный регистратор		ФГИС ЕГРН
полное наименование должности	подпись	инициалы, фамилия

М.П.

Выписка из Единого государственного реестра недвижимости об объекте недвижимости
Описание местоположения земельного участка

Земельный участок			
(вид объекта недвижимости)			
Лист № ___	Раздела 3.2	Всего листов раздела 3.2 : ___	Всего разделов: ___
Всего листов выписки: ___			
03.03.2021 № 99/2021/378710690			
Кадастровый номер:		47:20:0000000:15115	

Сведения о характерных точках границы земельного участка				
Система координат:				
Зона №				
Номер точки	Координаты		Описание закрепления на местности	Средняя квадратическая погрешность определения координат характерных точек границ земельного участка, м
	X	Y		
1	2	3	4	5
181	383194.59	1269005.72	-	0.5
182	383129.89	1269041.43	-	0.5
183	383111.74	1269056.79	-	0.5
184	383103.89	1269065.41	-	0.5
185	383036.58	1269147.22	-	0.5
186	382987.55	1269211.57	-	0.5
187	382954.64	1269254.52	-	0.5
188	382926.37	1269291.42	-	0.5
189	382826	1269421.9	-	0.5
190	382701.73	1269582.76	-	0.5
191	382699.53	1269581.08	-	0.5
192	382684.81	1269600.25	-	0.5
193	382634.8	1269665.78	-	0.5
194	382589.93	1269724.48	-	0.5
195	382540.31	1269788.12	-	0.5

Государственный регистратор		ФГИС ЕГРН
полное наименование должности	подпись	инициалы, фамилия

М.П.

Выписка из Единого государственного реестра недвижимости об объекте недвижимости
Описание местоположения земельного участка

Земельный участок			
<small>(вид объекта недвижимости)</small>			
Лист № ___	Раздела 3.2	Всего листов раздела 3.2 : ___	Всего разделов: ___
Всего листов выписки: ___			
03.03.2021 № 99/2021/378710690			
Кадастровый номер:		47:20:0000000:15115	

Сведения о характерных точках границы земельного участка				
Система координат:				
Зона №				
Номер точки	Координаты		Описание закрепления на местности	Средняя квадратическая погрешность определения координат характерных точек границ земельного участка, м
	X	Y		
1	2	3	4	5
196	382489.09	1269853.88	-	0.5
197	382422.37	1269941.09	-	0.5
198	382356.12	1270028.57	-	0.5
199	382298.68	1270102.69	-	0.5
200	382286.55	1270118.84	-	0.5
201	382293.6	1270128.01	-	0.5
202	382288.32	1270130.98	-	0.5
203	382282.81	1270123.82	-	0.5
204	382282.24	1270124.57	-	0.5
205	382264.89	1270146.89	-	0.5
206	382254.97	1270160.94	-	0.5
207	382244.78	1270178.3	-	0.5
208	382228.37	1270209.58	-	0.5
209	382216.31	1270235.11	-	0.5
210	382197.97	1270275.56	-	0.5

Государственный регистратор		ФГИС ЕГРН
полное наименование должности	подпись	инициалы, фамилия

М.П.

Выписка из Единого государственного реестра недвижимости об объекте недвижимости
Описание местоположения земельного участка

Земельный участок			
<small>(вид объекта недвижимости)</small>			
Лист № ___	Раздела 3.2	Всего листов раздела 3.2 : ___	Всего разделов: ___
Всего листов выписки: ___			
03.03.2021 № 99/2021/378710690			
Кадастровый номер:		47:20:0000000:15115	

Сведения о характерных точках границы земельного участка				
Система координат:				
Зона №				
Номер точки	Координаты		Описание закрепления на местности	Средняя квадратическая погрешность определения координат характерных точек границ земельного участка, м
	X	Y		
1	2	3	4	5
211	382183.86	1270305.92	-	0.5
212	382161	1270355.03	-	0.5
213	382136.44	1270407.72	-	0.5
214	382128.83	1270423.65	-	0.5
215	382121.68	1270439.63	-	0.5
216	382095.22	1270495.48	-	0.5
217	382076.1	1270534.64	-	0.5
218	382055.05	1270578.62	-	0.5
219	382045.09	1270597.07	-	0.5
220	382036.89	1270611.34	-	0.5
221	382025.3	1270629.91	-	0.5
222	382012.11	1270650.55	-	0.5
223	382004.01	1270662.81	-	0.5
224	381993.56	1270676.49	-	0.5
225	381981.28	1270690.23	-	0.5

Государственный регистратор		ФГИС ЕГРН
полное наименование должности	подпись	инициалы, фамилия

М.П.

Выписка из Единого государственного реестра недвижимости об объекте недвижимости
Описание местоположения земельного участка

Земельный участок			
(вид объекта недвижимости)			
Лист № ___ Раздела 3.2	Всего листов раздела 3.2 : ___	Всего разделов: ___	Всего листов выписки: ___
03.03.2021 № 99/2021/378710690			
Кадастровый номер:		47:20:0000000:15115	

Сведения о характерных точках границы земельного участка				
Система координат:				
Зона №				
Номер точки	Координаты		Описание закрепления на местности	Средняя квадратическая погрешность определения координат характерных точек границ земельного участка, м
	X	Y		
1	2	3	4	5
226	381960.12	1270712.6	-	0.5
227	381935.16	1270736.34	-	0.5
228	381919.8	1270749.48	-	0.5
229	381903.69	1270762.42	-	0.5
230	381885.71	1270775.07	-	0.5
231	381868.51	1270785.88	-	0.5
232	381854.89	1270793.18	-	0.5
233	381834.67	1270804.25	-	0.5
234	381821.52	1270810.44	-	0.5
235	381816.79	1270812.47	-	0.5
236	381795.64	1270821.88	-	0.5
237	381770.59	1270830.02	-	0.5
238	381729.34	1270843.4	-	0.5
239	381695.17	1270853.27	-	0.5
240	381694.66	1270851.55	-	0.5

Государственный регистратор		ФГИС ЕГРН
полное наименование должности	подпись	инициалы, фамилия

М.П.

Выписка из Единого государственного реестра недвижимости об объекте недвижимости
Описание местоположения земельного участка

Земельный участок			
<small>(вид объекта недвижимости)</small>			
Лист № ___ Раздела 3.2	Всего листов раздела 3.2 : ___	Всего разделов: ___	Всего листов выписки: ___
03.03.2021 № 99/2021/378710690			
Кадастровый номер:		47:20:0000000:15115	

Сведения о характерных точках границы земельного участка				
Система координат:				
Зона №				
Номер точки	Координаты		Описание закрепления на местности	Средняя квадратическая погрешность определения координат характерных точек границ земельного участка, м
	X	Y		
1	2	3	4	5
241	381659.94	1270857.12	-	0.5
242	381623.77	1270859.79	-	0.5
243	381601.85	1270860.4	-	0.5
244	381601.84	1270871.01	-	0.5
245	381587.62	1270871.01	-	0.5
246	381550.56	1270868.81	-	0.5
247	381496.72	1270865.5	-	0.5
248	381497.03	1270858.26	-	0.5
249	381417.47	1270851.05	-	0.5
250	381295.4	1270843.28	-	0.5
251	381287.4	1270842.2	-	0.5
252	381222	1270837.5	-	0.5
253	381061.8	1270826.5	-	0.5
254	380969.9	1270820.3	-	0.5
255	380929.3	1270817.5	-	0.5

Государственный регистратор		ФГИС ЕГРН
полное наименование должности	подпись	инициалы, фамилия

М.П.

Выписка из Единого государственного реестра недвижимости об объекте недвижимости
Описание местоположения земельного участка

Земельный участок			
<small>(вид объекта недвижимости)</small>			
Лист № ___ Раздела 3.2	Всего листов раздела 3.2 : ___	Всего разделов: ___	Всего листов выписки: ___
03.03.2021 № 99/2021/378710690			
Кадастровый номер:		47:20:0000000:15115	

Сведения о характерных точках границы земельного участка				
Система координат:				
Зона №				
Номер точки	Координаты		Описание закрепления на местности	Средняя квадратическая погрешность определения координат характерных точек границ земельного участка, м
	X	Y		
1	2	3	4	5
256	380908.6	1270815.9	-	0.5
257	380871.6	1270813.5	-	0.5
258	380840.2	1270811.9	-	0.5
259	380819.6	1270811.2	-	0.5
260	380797.1	1270811.7	-	0.5
261	380773.2	1270812.4	-	0.5
262	380758.4	1270813.3	-	0.5
263	380737.2	1270816.3	-	0.5
264	380719.2	1270819.1	-	0.5
265	380703.3	1270822.1	-	0.5
266	380695.4	1270824.5	-	0.5
267	380688.4	1270827	-	0.5
268	380679.4	1270830.54	-	0.5
269	380628.91	1270854.01	-	0.5
270	380636.75	1270866.51	-	0.5

Государственный регистратор		ФГИС ЕГРН
полное наименование должности	подпись	инициалы, фамилия

М.П.

Выписка из Единого государственного реестра недвижимости об объекте недвижимости
Описание местоположения земельного участка

Земельный участок			
<small>(вид объекта недвижимости)</small>			
Лист № ___ Раздела 3.2	Всего листов раздела 3.2 : ___	Всего разделов: ___	Всего листов выписки: ___
03.03.2021 № 99/2021/378710690			
Кадастровый номер:		47:20:0000000:15115	

Сведения о характерных точках границы земельного участка				
Система координат:				
Зона №				
Номер точки	Координаты		Описание закрепления на местности	Средняя квадратическая погрешность определения координат характерных точек границ земельного участка, м
	X	Y		
1	2	3	4	5
271	380615.65	1270878.83	-	0.5
272	380613.93	1270879.81	-	0.5
273	380605.74	1270866.66	-	0.5
274	380565.09	1270891.78	-	0.5
275	380386.91	1271006.21	-	0.5
276	380024.35	1271240.71	-	0.5
277	379902.96	1271319.12	-	0.5
278	379883.51	1271331.03	-	0.5
279	379856.18	1271348.95	-	0.5
280	379822.57	1271369.56	-	0.5
281	379793.24	1271388.47	-	0.5
282	379773.37	1271400.39	-	0.5
283	379744.79	1271418.5	-	0.5
284	379695.09	1271452.02	-	0.5
285	379667.88	1271470.45	-	0.5

Государственный регистратор		ФГИС ЕГРН
полное наименование должности	подпись	инициалы, фамилия

М.П.

Выписка из Единого государственного реестра недвижимости об объекте недвижимости
Описание местоположения земельного участка

Земельный участок			
<small>(вид объекта недвижимости)</small>			
Лист № ___	Раздела 3.2	Всего листов раздела 3.2 : ___	Всего разделов: ___
Всего листов выписки: ___			
03.03.2021 № 99/2021/378710690			
Кадастровый номер:		47:20:0000000:15115	

Сведения о характерных точках границы земельного участка				
Система координат:				
Зона №				
Номер точки	Координаты		Описание закрепления на местности	Средняя квадратическая погрешность определения координат характерных точек границ земельного участка, м
	X	Y		
1	2	3	4	5
286	379590.28	1271520.01	-	0.5
287	379511.76	1271571.3	-	0.5
288	379477.15	1271594.47	-	0.5
289	379479.51	1271597.39	-	0.5
290	379474.68	1271599.98	-	0.5
291	379413.35	1271639.63	-	0.5
292	379345.74	1271683.63	-	0.5
293	379290.89	1271718.5	-	0.5
294	379274.8	1271731.82	-	0.5
295	379272.82	1271737.93	-	0.5
296	379269.86	1271741.39	-	0.5
297	379259.19	1271747.78	-	0.5
298	379244.11	1271750.32	-	0.5
299	379231.95	1271755.69	-	0.5
300	379184.87	1271787.21	-	0.5

Государственный регистратор		ФГИС ЕГРН
полное наименование должности	подпись	инициалы, фамилия

М.П.

Выписка из Единого государственного реестра недвижимости об объекте недвижимости
Описание местоположения земельного участка

Земельный участок			
(вид объекта недвижимости)			
Лист № ___ Раздела 3.2	Всего листов раздела 3.2 : ___	Всего разделов: ___	Всего листов выписки: ___
03.03.2021 № 99/2021/378710690			
Кадастровый номер:		47:20:0000000:15115	

Сведения о характерных точках границы земельного участка				
Система координат:				
Зона №				
Номер точки	Координаты		Описание закрепления на местности	Средняя квадратическая погрешность определения координат характерных точек границ земельного участка, м
	X	Y		
1	2	3	4	5
301	379159.94	1271805.99	-	0.5
302	379141.88	1271823.49	-	0.5
303	379098.78	1271886.51	-	0.5
304	379049.18	1271973.38	-	0.5
305	379013.5	1272040.32	-	0.5
306	378993.47	1272089.25	-	0.5
307	378981.16	1272156.83	-	0.5
308	378980.65	1272162.5	-	0.5
309	378951.58	1272310.65	-	0.5
310	378931.88	1272411.94	-	0.5
311	378929.52	1272486.52	-	0.5
312	378943.23	1272553.19	-	0.5
313	378980.11	1272641.22	-	0.5
314	379052.44	1272774.4	-	0.5
315	379101.59	1272863.86	-	0.5

Государственный регистратор		ФГИС ЕГРН
полное наименование должности	подпись	инициалы, фамилия

М.П.

Выписка из Единого государственного реестра недвижимости об объекте недвижимости
Описание местоположения земельного участка

Земельный участок			
<small>(вид объекта недвижимости)</small>			
Лист № ___	Раздела 3.2	Всего листов раздела 3.2 : ___	Всего разделов: ___
Всего листов выписки: ___			
03.03.2021 № 99/2021/378710690			
Кадастровый номер:		47:20:0000000:15115	

Сведения о характерных точках границы земельного участка				
Система координат:				
Зона №				
Номер точки	Координаты		Описание закрепления на местности	Средняя квадратическая погрешность определения координат характерных точек границ земельного участка, м
	X	Y		
1	2	3	4	5
316	379097.83	1272866.36	-	0.5
317	379122.68	1272912.07	-	0.5
318	379178.78	1273016.07	-	0.5
319	379182.52	1273013.14	-	0.5
320	379186.2	1273018.81	-	0.5
321	379181.87	1273021.81	-	0.5
322	379251.51	1273151.1	-	0.5
323	379335.02	1273306.09	-	0.5
324	379368.18	1273374.34	-	0.5
325	379376.5	1273395.93	-	0.5
326	379381.33	1273394.28	-	0.5
327	379382.67	1273399.16	-	0.5
328	379377.96	1273400.71	-	0.5
329	379384.98	1273438.14	-	0.5
330	379393.24	1273514.35	-	0.5

Государственный регистратор		ФГИС ЕГРН
полное наименование должности	подпись	инициалы, фамилия

М.П.

Выписка из Единого государственного реестра недвижимости об объекте недвижимости
Описание местоположения земельного участка

Земельный участок			
(вид объекта недвижимости)			
Лист № ___	Раздела 3.2	Всего листов раздела 3.2 : ___	Всего разделов: ___
Всего листов выписки: ___			
03.03.2021 № 99/2021/378710690			
Кадастровый номер:		47:20:0000000:15115	

Сведения о характерных точках границы земельного участка				
Система координат:				
Зона №				
Номер точки	Координаты		Описание закрепления на местности	Средняя квадратическая погрешность определения координат характерных точек границ земельного участка, м
	X	Y		
1	2	3	4	5
331	379409.86	1273669.92	-	0.5
332	379413.06	1273670.29	-	0.5
333	379413.61	1273680.22	-	0.5
334	379411.01	1273680.73	-	0.5
335	379412.12	1273691.1	-	0.5
336	379416.07	1273690.61	-	0.5
337	379428.26	1273799.92	-	0.5
338	379438.29	1273904.26	-	0.5
339	379453.89	1274048.34	-	0.5
340	379474.37	1274235.45	-	0.5
341	379479.86	1274279.2	-	0.5
342	379490.12	1274321.12	-	0.5
343	379498.52	1274341.84	-	0.5
344	379506.74	1274360.22	-	0.5
345	379496.15	1274370.9	-	0.5

Государственный регистратор		ФГИС ЕГРН
полное наименование должности	подпись	инициалы, фамилия

М.П.

Выписка из Единого государственного реестра недвижимости об объекте недвижимости
Описание местоположения земельного участка

Земельный участок			
(вид объекта недвижимости)			
Лист № ___ Раздела 3.2	Всего листов раздела 3.2 : ___	Всего разделов: ___	Всего листов выписки: ___
03.03.2021 № 99/2021/378710690			
Кадастровый номер:		47:20:0000000:15115	

Сведения о характерных точках границы земельного участка				
Система координат:				
Зона №				
Номер точки	Координаты		Описание закрепления на местности	Средняя квадратическая погрешность определения координат характерных точек границ земельного участка, м
	X	Y		
1	2	3	4	5
346	379510.42	1274440.17	-	0.5
347	379520.47	1274506.71	-	0.5
348	379525.49	1274542.76	-	0.5
349	379526.68	1274556.63	-	0.5
350	379526.9	1274580.95	-	0.5
351	379530.19	1274583.69	-	0.5
352	379531.03	1274607.76	-	0.5
353	379530.53	1274609.09	-	0.5
354	379530.07	1274623.13	-	0.5
355	379531.99	1274626.55	-	0.5
356	379532.51	1274630	-	0.5
357	379529.18	1274639.11	-	0.5
358	379523.52	1274639.3	-	0.5
359	379514.45	1274639.61	-	0.5
360	379512.38	1274640.53	-	0.5

Государственный регистратор		ФГИС ЕГРН
полное наименование должности	подпись	инициалы, фамилия

М.П.

Выписка из Единого государственного реестра недвижимости об объекте недвижимости
Описание местоположения земельного участка

Земельный участок			
<small>(вид объекта недвижимости)</small>			
Лист № ___	Раздела 3.2	Всего листов раздела 3.2 : ___	Всего разделов: ___
Всего листов выписки: ___			
03.03.2021 № 99/2021/378710690			
Кадастровый номер:		47:20:0000000:15115	

Сведения о характерных точках границы земельного участка				
Система координат:				
Зона №				
Номер точки	Координаты		Описание закрепления на местности	Средняя квадратическая погрешность определения координат характерных точек границ земельного участка, м
	X	Y		
1	2	3	4	5
361	379509.5	1274641.18	-	0.5
362	379503.86	1274630.76	-	0.5
363	379507.03	1274610.38	-	0.5
364	379504.48	1274603.56	-	0.5
365	379504.63	1274599.95	-	0.5
366	379513.47	1274601.9	-	0.5
367	379511.94	1274557.63	-	0.5
368	379511.18	1274548.48	-	0.5
369	379497.25	1274450.78	-	0.5
370	379467.48	1274305.76	-	0.5
371	379457.18	1274245.66	-	0.5
372	379454.89	1274231.63	-	0.5
373	379451.01	1274230.95	-	0.5
374	379431.53	1274050.85	-	0.5
375	379416.1	1273906.24	-	0.5

Государственный регистратор		ФГИС ЕГРН
полное наименование должности	подпись	инициалы, фамилия

М.П.

Выписка из Единого государственного реестра недвижимости об объекте недвижимости
Описание местоположения земельного участка

Земельный участок			
(вид объекта недвижимости)			
Лист № ___ Раздела 3.2	Всего листов раздела 3.2 : ___	Всего разделов: ___	Всего листов выписки: ___
03.03.2021 № 99/2021/378710690			
Кадастровый номер:		47:20:0000000:15115	

Сведения о характерных точках границы земельного участка				
Система координат:				
Зона №				
Номер точки	Координаты		Описание закрепления на местности	Средняя квадратическая погрешность определения координат характерных точек границ земельного участка, м
	X	Y		
1	2	3	4	5
376	379404.45	1273797.86	-	0.5
377	379405.16	1273797.81	-	0.5
378	379375.51	1273482.8	-	0.5
379	379366.92	1273418.02	-	0.5
380	379362.34	1273420.49	-	0.5
381	379359.8	1273406.97	-	0.5
382	379356.38	1273407.92	-	0.5
383	379354.97	1273403.32	-	0.5
384	379358.47	1273401.97	-	0.5
385	379350.74	1273381.92	-	0.5
386	379318.1	1273314.75	-	0.5
387	379234.78	1273160.11	-	0.5
388	379166.09	1273032.58	-	0.5
389	379162.41	1273034.37	-	0.5
390	379158.94	1273028.08	-	0.5

Государственный регистратор		ФГИС ЕГРН
полное наименование должности	подпись	инициалы, фамилия

М.П.

Выписка из Единого государственного реестра недвижимости об объекте недвижимости
Описание местоположения земельного участка

Земельный участок			
(вид объекта недвижимости)			
Лист № ___	Раздела 3.2	Всего листов раздела 3.2 : ___	Всего разделов: ___
Всего листов выписки: ___			
03.03.2021 № 99/2021/378710690			
Кадастровый номер:		47:20:0000000:15115	

Сведения о характерных точках границы земельного участка				
Система координат:				
Зона №				
Номер точки	Координаты		Описание закрепления на местности	Средняя квадратическая погрешность определения координат характерных точек границ земельного участка, м
	X	Y		
1	2	3	4	5
391	379162.74	1273026.32	-	0.5
392	379105.97	1272921.12	-	0.5
393	379031.42	1272784.02	-	0.5
394	378959.17	1272650.03	-	0.5
395	378921.36	1272560.82	-	0.5
396	378907.11	1272488.42	-	0.5
397	378912.63	1272393.12	-	0.5
398	378938.22	1272257.58	-	0.5
399	378957.35	1272154.85	-	0.5
400	378954.53	1272154.22	-	0.5
401	378955.27	1272149.95	-	0.5
402	378958.72	1272150.42	-	0.5
403	378974.66	1272074.34	-	0.5
404	378993.97	1272035.32	-	0.5
405	379050.72	1271928.04	-	0.5

Государственный регистратор		ФГИС ЕГРН
полное наименование должности	подпись	инициалы, фамилия

М.П.

Выписка из Единого государственного реестра недвижимости об объекте недвижимости
Описание местоположения земельного участка

Земельный участок			
(вид объекта недвижимости)			
Лист № ___	Раздела 3.2	Всего листов раздела 3.2 : ___	Всего разделов: ___
Всего листов выписки: ___			
03.03.2021 № 99/2021/378710690			
Кадастровый номер:		47:20:0000000:15115	

Сведения о характерных точках границы земельного участка				
Система координат:				
Зона №				
Номер точки	Координаты		Описание закрепления на местности	Средняя квадратическая погрешность определения координат характерных точек границ земельного участка, м
	X	Y		
1	2	3	4	5
406	379109.2	1271831.2	-	0.5
407	379131.56	1271803.94	-	0.5
408	379165.62	1271775.64	-	0.5
409	379423.06	1271610	-	0.5
410	379486.6	1271568.03	-	0.5
411	379484.71	1271562.72	-	0.5
412	379579.11	1271500.99	-	0.5
413	379603.55	1271483.43	-	0.5
414	379606.95	1271487.51	-	0.5
415	379713.71	1271418.39	-	0.5
416	379727.9	1271400.68	-	0.5
417	379731.76	1271397.96	-	0.5
418	379735.04	1271396.89	-	0.5
419	379746.71	1271396.29	-	0.5
420	379796.01	1271364.19	-	0.5

Государственный регистратор		ФГИС ЕГРН
полное наименование должности	подпись	инициалы, фамилия

М.П.

Выписка из Единого государственного реестра недвижимости об объекте недвижимости
Описание местоположения земельного участка

Земельный участок			
(вид объекта недвижимости)			
Лист № ___ Раздела 3.2	Всего листов раздела 3.2 : ___	Всего разделов: ___	Всего листов выписки: ___
03.03.2021 № 99/2021/378710690			
Кадастровый номер:		47:20:0000000:15115	

Сведения о характерных точках границы земельного участка				
Система координат:				
Зона №				
Номер точки	Координаты		Описание закрепления на местности	Средняя квадратическая погрешность определения координат характерных точек границ земельного участка, м
	X	Y		
1	2	3	4	5
421	379797.48	1271358.73	-	0.5
422	379806.41	1271352.66	-	0.5
423	379808.5	1271356.02	-	0.5
424	379812.44	1271353.48	-	0.5
425	379845.99	1271332.9	-	0.5
426	379873.48	1271314.9	-	0.5
427	379892.86	1271303.04	-	0.5
428	380014.04	1271224.74	-	0.5
429	380383.38	1270986.43	-	0.5
430	380486.23	1270919.62	-	0.5
431	380512.36	1270902.57	-	0.5
432	380547.49	1270880.36	-	0.5
433	380576.15	1270862.44	-	0.5
434	380596.92	1270850.61	-	0.5
435	380625.84	1270834.72	-	0.5

Государственный регистратор		ФГИС ЕГРН
полное наименование должности	подпись	инициалы, фамилия

М.П.

Выписка из Единого государственного реестра недвижимости об объекте недвижимости
Описание местоположения земельного участка

Земельный участок			
(вид объекта недвижимости)			
Лист № ___	Раздела 3.2	Всего листов раздела 3.2 : ___	Всего разделов: ___
Всего листов выписки: ___			
03.03.2021 № 99/2021/378710690			
Кадастровый номер:		47:20:0000000:15115	

Сведения о характерных точках границы земельного участка				
Система координат:				
Зона №				
Номер точки	Координаты		Описание закрепления на местности	Средняя квадратическая погрешность определения координат характерных точек границ земельного участка, м
	X	Y		
1	2	3	4	5
436	380660.34	1270817.8	-	0.5
437	380677.78	1270810.67	-	0.5
438	380689.41	1270806.47	-	0.5
439	380698.75	1270803.62	-	0.5
440	380716	1270800.42	-	0.5
441	380734.35	1270797.52	-	0.5
442	380756.49	1270794.37	-	0.5
443	380772.31	1270793.38	-	0.5
444	380796.63	1270792.66	-	0.5
445	380819.68	1270792.17	-	0.5
446	380841.05	1270792.9	-	0.5
447	380872.72	1270794.58	-	0.5
448	380909.92	1270796.97	-	0.5
449	380930.64	1270798.59	-	0.5
450	380957.79	1270800.4	-	0.5

Государственный регистратор		ФГИС ЕГРН
полное наименование должности	подпись	инициалы, фамилия

М.П.

Выписка из Единого государственного реестра недвижимости об объекте недвижимости
Описание местоположения земельного участка

Земельный участок			
<small>(вид объекта недвижимости)</small>			
Лист № ___	Раздела 3.2	Всего листов раздела 3.2 : ___	Всего разделов: ___
Всего листов выписки: ___			
03.03.2021 № 99/2021/378710690			
Кадастровый номер:		47:20:0000000:15115	

Сведения о характерных точках границы земельного участка				
Система координат:				
Зона №				
Номер точки	Координаты		Описание закрепления на местности	Средняя квадратическая погрешность определения координат характерных точек границ земельного участка, м
	X	Y		
1	2	3	4	5
451	380969.34	1270801.18	-	0.5
452	381063.07	1270807.57	-	0.5
453	381223.33	1270818.52	-	0.5
454	381330.32	1270826.21	-	0.5
455	381404.64	1270831.66	-	0.5
456	381470.4	1270836.05	-	0.5
457	381478.13	1270836.53	-	0.5
458	381478.94	1270829.84	-	0.5
459	381485.25	1270830.09	-	0.5
460	381484.73	1270834.14	-	0.5
461	381488.17	1270834.51	-	0.5
462	381488.69	1270830.23	-	0.5
463	381491.51	1270830.31	-	0.5
464	381491.61	1270832.63	-	0.5
465	381539.98	1270836.53	-	0.5

Государственный регистратор		ФГИС ЕГРН
полное наименование должности	подпись	инициалы, фамилия

М.П.

Выписка из Единого государственного реестра недвижимости об объекте недвижимости
Описание местоположения земельного участка

Земельный участок			
<small>(вид объекта недвижимости)</small>			
Лист № ___ Раздела 3.2	Всего листов раздела 3.2 : ___	Всего разделов: ___	Всего листов выписки: ___
03.03.2021 № 99/2021/378710690			
Кадастровый номер:		47:20:0000000:15115	

Сведения о характерных точках границы земельного участка				
Система координат:				
Зона №				
Номер точки	Координаты		Описание закрепления на местности	Средняя квадратическая погрешность определения координат характерных точек границ земельного участка, м
	X	Y		
1	2	3	4	5
466	381539.79	1270840.32	-	0.5
467	381600.98	1270840.37	-	0.5
468	381605.42	1270837.94	-	0.5
469	381610.63	1270836.54	-	0.5
470	381614.81	1270836.31	-	0.5
471	381618.48	1270837.08	-	0.5
472	381623.98	1270840.34	-	0.5
473	381647.73	1270838.63	-	0.5
474	381647.68	1270840.07	-	0.5
475	381669.94	1270837.31	-	0.5
476	381690.09	1270834.15	-	0.5
477	381690.51	1270826.77	-	0.5
478	381708.62	1270822.96	-	0.5
479	381709.14	1270829.1	-	0.5
480	381723.97	1270825.17	-	0.5

Государственный регистратор		ФГИС ЕГРН
полное наименование должности	подпись	инициалы, фамилия

М.П.

Выписка из Единого государственного реестра недвижимости об объекте недвижимости
Описание местоположения земельного участка

Земельный участок			
(вид объекта недвижимости)			
Лист № ___	Раздела 3.2	Всего листов раздела 3.2 : ___	Всего разделов: ___
Всего листов выписки: ___			
03.03.2021 № 99/2021/378710690			
Кадастровый номер:		47:20:0000000:15115	

Сведения о характерных точках границы земельного участка				
Система координат:				
Зона №				
Номер точки	Координаты		Описание закрепления на местности	Средняя квадратическая погрешность определения координат характерных точек границ земельного участка, м
	X	Y		
1	2	3	4	5
481	381764.71	1270811.95	-	0.5
482	381788.83	1270804.11	-	0.5
483	381809.16	1270795.06	-	0.5
484	381813.73	1270793.11	-	0.5
485	381826.05	1270787.31	-	0.5
486	381845.83	1270776.48	-	0.5
487	381858.95	1270769.44	-	0.5
488	381875.19	1270759.25	-	0.5
489	381892.27	1270747.22	-	0.5
490	381907.68	1270734.86	-	0.5
491	381922.42	1270722.23	-	0.5
492	381946.66	1270699.18	-	0.5
493	381967.29	1270677.37	-	0.5
494	381978.9	1270664.37	-	0.5
495	381988.51	1270651.79	-	0.5

Государственный регистратор		ФГИС ЕГРН
полное наименование должности	подпись	инициалы, фамилия

М.П.

Выписка из Единого государственного реестра недвижимости об объекте недвижимости
Описание местоположения земельного участка

Земельный участок			
<small>(вид объекта недвижимости)</small>			
Лист № ___ Раздела 3.2	Всего листов раздела 3.2 : ___	Всего разделов: ___	Всего листов выписки: ___
03.03.2021 № 99/2021/378710690			
Кадастровый номер:		47:20:0000000:15115	

Сведения о характерных точках границы земельного участка				
Система координат:				
Зона №				
Номер точки	Координаты		Описание закрепления на местности	Средняя квадратическая погрешность определения координат характерных точек границ земельного участка, м
	X	Y		
1	2	3	4	5
496	381996.17	1270640.19	-	0.5
497	382009.24	1270619.77	-	0.5
498	382020.59	1270601.58	-	0.5
499	382029.5	1270583.85	-	0.5
500	382031.36	1270580.4	-	0.5
501	382034.97	1270585.68	-	0.5
502	382087.98	1270477.04	-	0.5
503	382200.3	1270235.69	-	0.5
504	382232.33	1270170.42	-	0.5
505	382242.75	1270152.65	-	0.5
506	382353.21	1270008.55	-	0.5
507	382347.41	1270004.96	-	0.5
508	382404.89	1269930.42	-	0.5
509	382424.5	1269905.13	-	0.5
510	382532.49	1269764.71	-	0.5

Государственный регистратор		ФГИС ЕГРН
полное наименование должности	подпись	инициалы, фамилия

М.П.

Выписка из Единого государственного реестра недвижимости об объекте недвижимости
Описание местоположения земельного участка

Земельный участок			
(вид объекта недвижимости)			
Лист № ___ Раздела 3.2	Всего листов раздела 3.2 : ___	Всего разделов: ___	Всего листов выписки: ___
03.03.2021 № 99/2021/378710690			
Кадастровый номер:		47:20:0000000:15115	

Сведения о характерных точках границы земельного участка				
Система координат:				
Зона №				
Номер точки	Координаты		Описание закрепления на местности	Средняя квадратическая погрешность определения координат характерных точек границ земельного участка, м
	X	Y		
1	2	3	4	5
511	382554.58	1269736.01	-	0.5
512	382607.54	1269666.9	-	0.5
513	382649.61	1269612.4	-	0.5
514	382706.64	1269538.39	-	0.5
515	382756.67	1269473.62	-	0.5
516	382791.87	1269427.89	-	0.5
517	382827.37	1269382.45	-	0.5
518	382874.27	1269321.07	-	0.5
519	382917.74	1269264.61	-	0.5
520	382959.29	1269210.32	-	0.5
521	383001.26	1269155.81	-	0.5
522	383053.98	1269087.83	-	0.5
523	383094.15	1269041.11	-	0.5
524	383105.01	1269032.14	-	0.5
525	383114.64	1269024.02	-	0.5

Государственный регистратор		ФГИС ЕГРН
полное наименование должности	подпись	инициалы, фамилия

М.П.

Выписка из Единого государственного реестра недвижимости об объекте недвижимости
Описание местоположения земельного участка

Земельный участок			
<small>(вид объекта недвижимости)</small>			
Лист № ___ Раздела 3.2	Всего листов раздела 3.2 : ___	Всего разделов: ___	Всего листов выписки: ___
03.03.2021 № 99/2021/378710690			
Кадастровый номер:		47:20:0000000:15115	

Сведения о характерных точках границы земельного участка				
Система координат:				
Зона №				
Номер точки	Координаты		Описание закрепления на местности	Средняя квадратическая погрешность определения координат характерных точек границ земельного участка, м
	X	Y		
1	2	3	4	5
526	383151.26	1269001.3	-	0.5
527	383181.39	1268986.05	-	0.5
528	383282.83	1268935.88	-	0.5
529	383356.94	1268899.01	-	0.5
530	383438.99	1268858.73	-	0.5
531	383475.34	1268840.47	-	0.5
532	383481.14	1268838.12	-	0.5
533	383481.77	1268832.77	-	0.5
534	383495.29	1268826.01	-	0.5
535	383629.19	1268759.98	-	0.5
536	379739.26	1278900.7	-	0.5
537	379738.86	1278971.79	-	0.5
538	379735.29	1279021.83	-	0.5
539	379732.06	1279073.16	-	0.5
540	379736.64	1279072.59	-	0.5

Государственный регистратор		ФГИС ЕГРН
полное наименование должности	подпись	инициалы, фамилия

М.П.

Выписка из Единого государственного реестра недвижимости об объекте недвижимости
Описание местоположения земельного участка

Земельный участок			
<small>(вид объекта недвижимости)</small>			
Лист № ___	Раздела 3.2	Всего листов раздела 3.2 : ___	Всего разделов: ___
Всего листов выписки: ___			
03.03.2021 № 99/2021/378710690			
Кадастровый номер:		47:20:0000000:15115	

Сведения о характерных точках границы земельного участка				
Система координат:				
Зона №				
Номер точки	Координаты		Описание закрепления на местности	Средняя квадратическая погрешность определения координат характерных точек границ земельного участка, м
	X	Y		
1	2	3	4	5
541	379723.92	1279295.39	-	0.5
542	379731.09	1279295.89	-	0.5
543	379726.64	1279386.25	-	0.5
544	379720.81	1279491.11	-	0.5
545	379710.53	1279631.43	-	0.5
546	379714.05	1279634.32	-	0.5
547	379716.88	1279641	-	0.5
548	379709.4	1279797.58	-	0.5
549	379694.96	1279797.42	-	0.5
550	379693.53	1279827.33	-	0.5
551	379689.39	1279902.93	-	0.5
552	379685.31	1279989.9	-	0.5
553	379683.69	1279989.94	-	0.5
554	379668.98	1280241.93	-	0.5
555	379663.97	1280327.73	-	0.5

Государственный регистратор		ФГИС ЕГРН
полное наименование должности	подпись	инициалы, фамилия

М.П.

Выписка из Единого государственного реестра недвижимости об объекте недвижимости
Описание местоположения земельного участка

Земельный участок			
<small>(вид объекта недвижимости)</small>			
Лист № ___	Раздела 3.2	Всего листов раздела 3.2 : ___	Всего разделов: ___
Всего листов выписки: ___			
03.03.2021 № 99/2021/378710690			
Кадастровый номер:		47:20:0000000:15115	

Сведения о характерных точках границы земельного участка				
Система координат:				
Зона №				
Номер точки	Координаты		Описание закрепления на местности	Средняя квадратическая погрешность определения координат характерных точек границ земельного участка, м
	X	Y		
1	2	3	4	5
556	379665.65	1280327.86	-	0.5
557	379665.35	1280343.93	-	0.5
558	379663	1280343.98	-	0.5
559	379658.85	1280413.65	-	0.5
560	379661.01	1280431.4	-	0.5
561	379657.82	1280454.02	-	0.5
562	379650.75	1280461.91	-	0.5
563	379644.16	1280485.41	-	0.5
564	379647.02	1280488.06	-	0.5
565	379643.73	1280498.3	-	0.5
566	379640.11	1280498.6	-	0.5
567	379626.77	1280524.65	-	0.5
568	379599.59	1280571.95	-	0.5
569	379513.14	1280720.35	-	0.5
570	379474.33	1280786.43	-	0.5

Государственный регистратор		ФГИС ЕГРН
полное наименование должности	подпись	инициалы, фамилия

М.П.

Выписка из Единого государственного реестра недвижимости об объекте недвижимости
Описание местоположения земельного участка

Земельный участок			
<small>(вид объекта недвижимости)</small>			
Лист № ___ Раздела 3.2	Всего листов раздела 3.2 : ___	Всего разделов: ___	Всего листов выписки: ___
03.03.2021 № 99/2021/378710690			
Кадастровый номер:		47:20:0000000:15115	

Сведения о характерных точках границы земельного участка				
Система координат:				
Зона №				
Номер точки	Координаты		Описание закрепления на местности	Средняя квадратическая погрешность определения координат характерных точек границ земельного участка, м
	X	Y		
1	2	3	4	5
571	379458.12	1280811.54	-	0.5
572	379440.43	1280833.46	-	0.5
573	379441.07	1280834.52	-	0.5
574	379433.68	1280843.33	-	0.5
575	379418.91	1280858.61	-	0.5
576	379389.86	1280880.85	-	0.5
577	379373.73	1280891.28	-	0.5
578	379372.18	1280888.58	-	0.5
579	379350.91	1280899.21	-	0.5
580	379317.93	1280913.48	-	0.5
581	379282.58	1280927.84	-	0.5
582	379211.73	1280956.79	-	0.5
583	379186.12	1280968.02	-	0.5
584	379139.22	1280994.09	-	0.5
585	379095.8	1281026	-	0.5

Государственный регистратор		ФГИС ЕГРН
полное наименование должности	подпись	инициалы, фамилия

М.П.

Выписка из Единого государственного реестра недвижимости об объекте недвижимости
Описание местоположения земельного участка

Земельный участок			
(вид объекта недвижимости)			
Лист № ___ Раздела 3.2	Всего листов раздела 3.2 : ___	Всего разделов: ___	Всего листов выписки: ___
03.03.2021 № 99/2021/378710690			
Кадастровый номер:		47:20:0000000:15115	

Сведения о характерных точках границы земельного участка				
Система координат:				
Зона №				
Номер точки	Координаты		Описание закрепления на местности	Средняя квадратическая погрешность определения координат характерных точек границ земельного участка, м
	X	Y		
1	2	3	4	5
586	379079.42	1281043.06	-	0.5
587	379039.22	1281088.89	-	0.5
588	378972.86	1281167.32	-	0.5
589	378905.34	1281248.4	-	0.5
590	378877.6	1281284.2	-	0.5
591	378862.39	1281306.5	-	0.5
592	378836.75	1281353.41	-	0.5
593	378820.03	1281388.84	-	0.5
594	378759.25	1281526.61	-	0.5
595	378729.89	1281594.99	-	0.5
596	378708.12	1281657.34	-	0.5
597	378711.87	1281668.23	-	0.5
598	378709.66	1281674.69	-	0.5
599	378701.9	1281678.84	-	0.5
600	378659.36	1281859.66	-	0.5

Государственный регистратор		ФГИС ЕГРН
полное наименование должности	подпись	инициалы, фамилия

М.П.

Выписка из Единого государственного реестра недвижимости об объекте недвижимости
Описание местоположения земельного участка

Земельный участок			
<small>(вид объекта недвижимости)</small>			
Лист № ___ Раздела 3.2	Всего листов раздела 3.2 : ___	Всего разделов: ___	Всего листов выписки: ___
03.03.2021 № 99/2021/378710690			
Кадастровый номер:		47:20:0000000:15115	

Сведения о характерных точках границы земельного участка				
Система координат:				
Зона №				
Номер точки	Координаты		Описание закрепления на местности	Средняя квадратическая погрешность определения координат характерных точек границ земельного участка, м
	X	Y		
1	2	3	4	5
601	378660.61	1281860.04	-	0.5
602	378659.52	1281864.44	-	0.5
603	378658.28	1281864.1	-	0.5
604	378647.23	1281911.14	-	0.5
605	378650.8	1281912.71	-	0.5
606	378647.26	1281932.36	-	0.5
607	378639.74	1281943.05	-	0.5
608	378592.84	1282138.81	-	0.5
609	378583.16	1282173.14	-	0.5
610	378546.71	1282254.76	-	0.5
611	378518.4	1282295.42	-	0.5
612	378491.8	1282326.25	-	0.5
613	378471.31	1282345.31	-	0.5
614	378439.56	1282380.26	-	0.5
615	378418.48	1282396.33	-	0.5

Государственный регистратор		ФГИС ЕГРН
полное наименование должности	подпись	инициалы, фамилия

М.П.

Выписка из Единого государственного реестра недвижимости об объекте недвижимости
Описание местоположения земельного участка

Земельный участок			
<small>(вид объекта недвижимости)</small>			
Лист № ___ Раздела 3.2	Всего листов раздела 3.2 : ___	Всего разделов: ___	Всего листов выписки: ___
03.03.2021 № 99/2021/378710690			
Кадастровый номер:		47:20:0000000:15115	

Сведения о характерных точках границы земельного участка				
Система координат:				
Зона №				
Номер точки	Координаты		Описание закрепления на местности	Средняя квадратическая погрешность определения координат характерных точек границ земельного участка, м
	X	Y		
1	2	3	4	5
616	378408.77	1282399.02	-	0.5
617	378393.45	1282411.54	-	0.5
618	378393.44	1282414.2	-	0.5
619	378397.12	1282417.66	-	0.5
620	378382.59	1282428.39	-	0.5
621	378374.14	1282427.42	-	0.5
622	378368.13	1282436.71	-	0.5
623	378344.68	1282457.29	-	0.5
624	378327.75	1282465.2	-	0.5
625	378209.75	1282561.77	-	0.5
626	378208.88	1282561.1	-	0.5
627	378146.26	1282633.55	-	0.5
628	378111.02	1282708.97	-	0.5
629	378076.97	1282824.65	-	0.5
630	378066.5	1282860.26	-	0.5

Государственный регистратор		ФГИС ЕГРН
полное наименование должности	подпись	инициалы, фамилия

М.П.

Выписка из Единого государственного реестра недвижимости об объекте недвижимости
Описание местоположения земельного участка

Земельный участок			
(вид объекта недвижимости)			
Лист № ___	Раздела 3.2	Всего листов раздела 3.2 : ___	Всего разделов: ___
Всего листов выписки: ___			
03.03.2021 № 99/2021/378710690			
Кадастровый номер:		47:20:0000000:15115	

Сведения о характерных точках границы земельного участка				
Система координат:				
Зона №				
Номер точки	Координаты		Описание закрепления на местности	Средняя квадратическая погрешность определения координат характерных точек границ земельного участка, м
	X	Y		
1	2	3	4	5
631	378016.6	1283029.78	-	0.5
632	378014.5	1283036.58	-	0.5
633	378015.36	1283038.79	-	0.5
634	378007.83	1283093.19	-	0.5
635	378003.78	1283101.72	-	0.5
636	378003.41	1283105.91	-	0.5
637	378005.32	1283111.4	-	0.5
638	378004.95	1283114.11	-	0.5
639	377984.38	1283262.99	-	0.5
640	377934.59	1283640.31	-	0.5
641	377937.9	1283642.16	-	0.5
642	377936.59	1283652.98	-	0.5
643	377932.75	1283654.29	-	0.5
644	377925.46	1283732.04	-	0.5
645	377907.5	1283945.38	-	0.5

Государственный регистратор		ФГИС ЕГРН
полное наименование должности	подпись	инициалы, фамилия

М.П.

Выписка из Единого государственного реестра недвижимости об объекте недвижимости
Описание местоположения земельного участка

Земельный участок			
(вид объекта недвижимости)			
Лист № ___ Раздела 3.2	Всего листов раздела 3.2 : ___	Всего разделов: ___	Всего листов выписки: ___
03.03.2021 № 99/2021/378710690			
Кадастровый номер:		47:20:0000000:15115	

Сведения о характерных точках границы земельного участка				
Система координат:				
Зона №				
Номер точки	Координаты		Описание закрепления на местности	Средняя квадратическая погрешность определения координат характерных точек границ земельного участка, м
	X	Y		
1	2	3	4	5
646	377910.26	1283949.63	-	0.5
647	377909.27	1283965.57	-	0.5
648	377905.46	1283969.58	-	0.5
649	377889.89	1284159.88	-	0.5
650	377871.86	1284376.49	-	0.5
651	377866.61	1284448.92	-	0.5
652	377868.38	1284501.66	-	0.5
653	377872.8	1284537.99	-	0.5
654	377887.97	1284604	-	0.5
655	377895.11	1284626.22	-	0.5
656	377902.18	1284638.38	-	0.5
657	377908.92	1284659.48	-	0.5
658	377908.68	1284667.79	-	0.5
659	377914.46	1284685.49	-	0.5
660	377930.15	1284732.68	-	0.5

Государственный регистратор		ФГИС ЕГРН
полное наименование должности	подпись	инициалы, фамилия

М.П.

Выписка из Единого государственного реестра недвижимости об объекте недвижимости
Описание местоположения земельного участка

Земельный участок			
<small>(вид объекта недвижимости)</small>			
Лист № ___ Раздела 3.2	Всего листов раздела 3.2 : ___	Всего разделов: ___	Всего листов выписки: ___
03.03.2021 № 99/2021/378710690			
Кадастровый номер:		47:20:0000000:15115	

Сведения о характерных точках границы земельного участка				
Система координат:				
Зона №				
Номер точки	Координаты		Описание закрепления на местности	Средняя квадратическая погрешность определения координат характерных точек границ земельного участка, м
	X	Y		
1	2	3	4	5
661	377963.56	1284834.5	-	0.5
662	377976.52	1284879.4	-	0.5
663	377981.55	1284885.03	-	0.5
664	377983.94	1284898.93	-	0.5
665	377981.78	1284905.16	-	0.5
666	377986.75	1284945.6	-	0.5
667	377988.6	1284979.97	-	0.5
668	377989.41	1285015.67	-	0.5
669	377990.41	1285023.16	-	0.5
670	377990.41	1285028.65	-	0.5
671	377989.81	1285035.3	-	0.5
672	377989.85	1285040.75	-	0.5
673	377984.84	1285039.29	-	0.5
674	377975.85	1285041.06	-	0.5
675	377971.37	1285041.29	-	0.5

Государственный регистратор		ФГИС ЕГРН
полное наименование должности	подпись	инициалы, фамилия

М.П.

Выписка из Единого государственного реестра недвижимости об объекте недвижимости
Описание местоположения земельного участка

Земельный участок			
<small>(вид объекта недвижимости)</small>			
Лист № ___	Раздела 3.2	Всего листов раздела 3.2 : ___	Всего разделов: ___
Всего листов выписки: ___			
03.03.2021 № 99/2021/378710690			
Кадастровый номер:		47:20:0000000:15115	

Сведения о характерных точках границы земельного участка				
Система координат:				
Зона №				
Номер точки	Координаты		Описание закрепления на местности	Средняя квадратическая погрешность определения координат характерных точек границ земельного участка, м
	X	Y		
1	2	3	4	5
676	377971.26	1285012.52	-	0.5
677	377971.12	1285007.47	-	0.5
678	377969.76	1284976.51	-	0.5
679	377967.24	1284936.13	-	0.5
680	377963.64	1284909	-	0.5
681	377962.77	1284902.49	-	0.5
682	377957.5	1284880.12	-	0.5
683	377942.37	1284833.52	-	0.5
684	377909.97	1284733.71	-	0.5
685	377897.67	1284696.58	-	0.5
686	377883.07	1284653.97	-	0.5
687	377862.71	1284586.93	-	0.5
688	377855.82	1284558.53	-	0.5
689	377853.91	1284547.23	-	0.5
690	377850.67	1284528.12	-	0.5

Государственный регистратор		ФГИС ЕГРН
полное наименование должности	подпись	инициалы, фамилия

М.П.

Выписка из Единого государственного реестра недвижимости об объекте недвижимости
Описание местоположения земельного участка

Земельный участок			
<small>(вид объекта недвижимости)</small>			
Лист № ___	Раздела 3.2	Всего листов раздела 3.2 : ___	Всего разделов: ___
Всего листов выписки: ___			
03.03.2021 № 99/2021/378710690			
Кадастровый номер:		47:20:0000000:15115	

Сведения о характерных точках границы земельного участка				
Система координат:				
Зона №				
Номер точки	Координаты		Описание закрепления на местности	Средняя квадратическая погрешность определения координат характерных точек границ земельного участка, м
	X	Y		
1	2	3	4	5
691	377847.46	1284509.61	-	0.5
692	377848.75	1284503.11	-	0.5
693	377848.46	1284489.47	-	0.5
694	377848.17	1284475.83	-	0.5
695	377847.59	1284448.55	-	0.5
696	377852.91	1284375.02	-	0.5
697	377870.95	1284158.32	-	0.5
698	377885.99	1283974.42	-	0.5
699	377883.17	1283972.48	-	0.5
700	377883.96	1283963.14	-	0.5
701	377887.67	1283963.86	-	0.5
702	377894.29	1283901.17	-	0.5
703	377898.47	1283845.71	-	0.5
704	377903.69	1283776.32	-	0.5
705	377902.55	1283777.7	-	0.5

Государственный регистратор		ФГИС ЕГРН
полное наименование должности	подпись	инициалы, фамилия

М.П.

Выписка из Единого государственного реестра недвижимости об объекте недвижимости
Описание местоположения земельного участка

Земельный участок			
<small>(вид объекта недвижимости)</small>			
Лист № ___	Раздела 3.2	Всего листов раздела 3.2 : ___	Всего разделов: ___
Всего листов выписки: ___			
03.03.2021 № 99/2021/378710690			
Кадастровый номер:		47:20:0000000:15115	

Сведения о характерных точках границы земельного участка				
Система координат:				
Зона №				
Номер точки	Координаты		Описание закрепления на местности	Средняя квадратическая погрешность определения координат характерных точек границ земельного участка, м
	X	Y		
1	2	3	4	5
706	377906.53	1283730.4	-	0.5
707	377912.65	1283658.79	-	0.5
708	377909.88	1283655.57	-	0.5
709	377912.23	1283643.26	-	0.5
710	377915.21	1283641.98	-	0.5
711	377984.96	1283113.37	-	0.5
712	377996.25	1283034.35	-	0.5
713	378010.45	1282980.94	-	0.5
714	378030.38	1282913.12	-	0.5
715	378027.84	1282910.65	-	0.5
716	378033.6	1282892.02	-	0.5
717	378037.22	1282890.1	-	0.5
718	378049.39	1282845.2	-	0.5
719	378039.56	1282833.36	-	0.5
720	378046.63	1282817.68	-	0.5

Государственный регистратор		ФГИС ЕГРН
полное наименование должности	подпись	инициалы, фамилия

М.П.

Выписка из Единого государственного реестра недвижимости об объекте недвижимости
Описание местоположения земельного участка

Земельный участок			
<small>(вид объекта недвижимости)</small>			
Лист № ___ Раздела 3.2	Всего листов раздела 3.2 : ___	Всего разделов: ___	Всего листов выписки: ___
03.03.2021 № 99/2021/378710690			
Кадастровый номер:		47:20:0000000:15115	

Сведения о характерных точках границы земельного участка				
Система координат:				
Зона №				
Номер точки	Координаты		Описание закрепления на местности	Средняя квадратическая погрешность определения координат характерных точек границ земельного участка, м
	X	Y		
1	2	3	4	5
721	378056.36	1282816.08	-	0.5
722	378061.19	1282809.04	-	0.5
723	378072.23	1282771.95	-	0.5
724	378092.68	1282704.07	-	0.5
725	378119.95	1282641.83	-	0.5
726	378137.39	1282609.4	-	0.5
727	378147.47	1282590.97	-	0.5
728	378156.77	1282583.34	-	0.5
729	378165.38	1282573.88	-	0.5
730	378167.23	1282576.64	-	0.5
731	378174.18	1282568.42	-	0.5
732	378198.42	1282546.39	-	0.5
733	378319.55	1282447.38	-	0.5
734	378327.03	1282433.1	-	0.5
735	378338.94	1282422.5	-	0.5

Государственный регистратор		ФГИС ЕГРН
полное наименование должности	подпись	инициалы, фамилия

М.П.

Выписка из Единого государственного реестра недвижимости об объекте недвижимости
Описание местоположения земельного участка

Земельный участок			
(вид объекта недвижимости)			
Лист № ___ Раздела 3.2	Всего листов раздела 3.2 : ___	Всего разделов: ___	Всего листов выписки: ___
03.03.2021 № 99/2021/378710690			
Кадастровый номер:		47:20:0000000:15115	

Сведения о характерных точках границы земельного участка				
Система координат:				
Зона №				
Номер точки	Координаты		Описание закрепления на местности	Средняя квадратическая погрешность определения координат характерных точек границ земельного участка, м
	X	Y		
1	2	3	4	5
736	378353.77	1282419.49	-	0.5
737	378365.94	1282409.58	-	0.5
738	378364.43	1282404.14	-	0.5
739	378374.7	1282395.41	-	0.5
740	378380.98	1282397.19	-	0.5
741	378435.8	1282352.39	-	0.5
742	378478.1	1282313.05	-	0.5
743	378503.37	1282283.75	-	0.5
744	378530.09	1282245.37	-	0.5
745	378533.1	1282236.38	-	0.5
746	378538.46	1282226.65	-	0.5
747	378565.25	1282166.66	-	0.5
748	378574.45	1282134.01	-	0.5
749	378609.07	1281989.67	-	0.5
750	378606.09	1281988.8	-	0.5

Государственный регистратор		ФГИС ЕГРН
полное наименование должности	подпись	инициалы, фамилия

М.П.

Выписка из Единого государственного реестра недвижимости об объекте недвижимости
Описание местоположения земельного участка

Земельный участок			
<small>(вид объекта недвижимости)</small>			
Лист № ___	Раздела 3.2	Всего листов раздела 3.2 : ___	Всего разделов: ___
Всего листов выписки: ___			
03.03.2021 № 99/2021/378710690			
Кадастровый номер:		47:20:0000000:15115	

Сведения о характерных точках границы земельного участка				
Система координат:				
Зона №				
Номер точки	Координаты		Описание закрепления на местности	Средняя квадратическая погрешность определения координат характерных точек границ земельного участка, м
	X	Y		
1	2	3	4	5
751	378610.88	1281963.59	-	0.5
752	378617.16	1281955.72	-	0.5
753	378621.25	1281938.66	-	0.5
754	378636.83	1281872.35	-	0.5
755	378635.17	1281872.16	-	0.5
756	378636.13	1281867.09	-	0.5
757	378637.99	1281867.43	-	0.5
758	378683.05	1281675.65	-	0.5
759	378690.02	1281651.56	-	0.5
760	378712.17	1281588.1	-	0.5
761	378741.83	1281519.02	-	0.5
762	378802.75	1281380.95	-	0.5
763	378819.81	1281344.79	-	0.5
764	378846.16	1281296.57	-	0.5
765	378861.86	1281273.55	-	0.5

Государственный регистратор		ФГИС ЕГРН
полное наименование должности	подпись	инициалы, фамилия

М.П.

Выписка из Единого государственного реестра недвижимости об объекте недвижимости
Описание местоположения земельного участка

Земельный участок			
(вид объекта недвижимости)			
Лист № ___	Раздела 3.2	Всего листов раздела 3.2 : ___	Всего разделов: ___
Всего листов выписки: ___			
03.03.2021 № 99/2021/378710690			
Кадастровый номер:		47:20:0000000:15115	

Сведения о характерных точках границы земельного участка				
Система координат:				
Зона №				
Номер точки	Координаты		Описание закрепления на местности	Средняя квадратическая погрешность определения координат характерных точек границ земельного участка, м
	X	Y		
1	2	3	4	5
766	378860.66	1281272.18	-	0.5
767	378889.95	1281234.65	-	0.5
768	378955.73	1281156.46	-	0.5
769	379024.31	1281074.78	-	0.5
770	379063.9	1281030.13	-	0.5
771	379081.7	1281009.93	-	0.5
772	379081.02	1281009.33	-	0.5
773	379101.39	1280988.44	-	0.5
774	379113.61	1280973.23	-	0.5
775	379126.05	1280980.19	-	0.5
776	379129.98	1280977.49	-	0.5
777	379177.67	1280950.98	-	0.5
778	379204.32	1280939.29	-	0.5
779	379275.41	1280910.24	-	0.5
780	379310.58	1280895.96	-	0.5

Государственный регистратор		ФГИС ЕГРН
полное наименование должности	подпись	инициалы, фамилия

М.П.

Выписка из Единого государственного реестра недвижимости об объекте недвижимости
Описание местоположения земельного участка

Земельный участок			
<small>(вид объекта недвижимости)</small>			
Лист № ___ Раздела 3.2	Всего листов раздела 3.2 : ___	Всего разделов: ___	Всего листов выписки: ___
03.03.2021 № 99/2021/378710690			
Кадастровый номер:		47:20:0000000:15115	

Сведения о характерных точках границы земельного участка				
Система координат:				
Зона №				
Номер точки	Координаты		Описание закрепления на местности	Средняя квадратическая погрешность определения координат характерных точек границ земельного участка, м
	X	Y		
1	2	3	4	5
781	379342.89	1280881.98	-	0.5
782	379344.29	1280881.28	-	0.5
783	379348.38	1280883.14	-	0.5
784	379380.66	1280864.08	-	0.5
785	379403.42	1280846.62	-	0.5
786	379427.76	1280820.16	-	0.5
787	379435.16	1280809.83	-	0.5
788	379447.34	1280793.18	-	0.5
789	379457.3	1280776.23	-	0.5
790	379463.13	1280767.62	-	0.5
791	379479.5	1280739.37	-	0.5
792	379558.64	1280606.54	-	0.5
793	379585.98	1280558.22	-	0.5
794	379591.8	1280541.3	-	0.5
795	379597.97	1280531.86	-	0.5

Государственный регистратор		ФГИС ЕГРН
полное наименование должности	подпись	инициалы, фамилия

М.П.

Выписка из Единого государственного реестра недвижимости об объекте недвижимости
Описание местоположения земельного участка

Земельный участок			
<small>(вид объекта недвижимости)</small>			
Лист № ___ Раздела 3.2	Всего листов раздела 3.2 : ___	Всего разделов: ___	Всего листов выписки: ___
03.03.2021 № 99/2021/378710690			
Кадастровый номер:		47:20:0000000:15115	

Сведения о характерных точках границы земельного участка				
Система координат:				
Зона №				
Номер точки	Координаты		Описание закрепления на местности	Средняя квадратическая погрешность определения координат характерных точек границ земельного участка, м
	X	Y		
1	2	3	4	5
796	379608.2	1280520.12	-	0.5
797	379619.84	1280498.43	-	0.5
798	379628.31	1280476.2	-	0.5
799	379636.24	1280447.1	-	0.5
800	379640.48	1280425.4	-	0.5
801	379657.42	1280162.41	-	0.5
802	379672.94	1279882.51	-	0.5
803	379683.34	1279726.38	-	0.5
804	379679.76	1279726.56	-	0.5
805	379680.1	1279722.62	-	0.5
806	379686.34	1279573.76	-	0.5
807	379684.59	1279573.35	-	0.5
808	379685.43	1279559.18	-	0.5
809	379689.69	1279558.51	-	0.5
810	379693.49	1279493.67	-	0.5

Государственный регистратор		ФГИС ЕГРН
полное наименование должности	подпись	инициалы, фамилия

М.П.

Выписка из Единого государственного реестра недвижимости об объекте недвижимости
Описание местоположения земельного участка

Земельный участок			
<small>(вид объекта недвижимости)</small>			
Лист № ___ Раздела 3.2	Всего листов раздела 3.2 : ___	Всего разделов: ___	Всего листов выписки: ___
03.03.2021 № 99/2021/378710690			
Кадастровый номер:		47:20:0000000:15115	

Сведения о характерных точках границы земельного участка				
Система координат:				
Зона №				
Номер точки	Координаты		Описание закрепления на местности	Средняя квадратическая погрешность определения координат характерных точек границ земельного участка, м
	X	Y		
1	2	3	4	5
811	379699.8	1279384.48	-	0.5
812	379721.26	1279008.62	-	0.5
813	379723.69	1278937.38	-	0.5
814	379721.19	1278884.78	-	0.5
815	379708.12	1278824.26	-	0.5
816	379708.82	1278824.03	-	0.5
817	379528.9	1274651.98	-	0.5
818	379532.52	1274657.98	-	0.5
819	379536.19	1274664.16	-	0.5
820	379538.77	1274671.99	-	0.5
821	379538.73	1274678.82	-	0.5
822	379536.81	1274683.35	-	0.5
823	379534.35	1274687.65	-	0.5
824	379530.11	1274690.42	-	0.5
825	379531.92	1274713.82	-	0.5

Государственный регистратор		ФГИС ЕГРН
полное наименование должности	подпись	инициалы, фамилия

М.П.

Выписка из Единого государственного реестра недвижимости об объекте недвижимости
Описание местоположения земельного участка

Земельный участок			
(вид объекта недвижимости)			
Лист № ___ Раздела 3.2	Всего листов раздела 3.2 : ___	Всего разделов: ___	Всего листов выписки: ___
03.03.2021 № 99/2021/378710690			
Кадастровый номер:		47:20:0000000:15115	

Сведения о характерных точках границы земельного участка				
Система координат:				
Зона №				
Номер точки	Координаты		Описание закрепления на местности	Средняя квадратическая погрешность определения координат характерных точек границ земельного участка, м
	X	Y		
1	2	3	4	5
826	379533.57	1274735.06	-	0.5
827	379536.41	1274785.81	-	0.5
828	379541.95	1274825.77	-	0.5
829	379576.76	1274897.97	-	0.5
830	379589.97	1274919.07	-	0.5
831	379592.51	1274920.73	-	0.5
832	379594.88	1274920.78	-	0.5
833	379598.55	1274926.5	-	0.5
834	379596.11	1274932.48	-	0.5
835	379790.23	1275243.67	-	0.5
836	379805.78	1275295.26	-	0.5
837	379818.1	1275357.6	-	0.5
838	379841.58	1275503.44	-	0.5
839	379840.83	1275566.77	-	0.5
840	379834.88	1275629.94	-	0.5

Государственный регистратор		ФГИС ЕГРН
полное наименование должности	подпись	инициалы, фамилия

М.П.

Выписка из Единого государственного реестра недвижимости об объекте недвижимости
Описание местоположения земельного участка

Земельный участок			
(вид объекта недвижимости)			
Лист № ___ Раздела 3.2	Всего листов раздела 3.2 : ___	Всего разделов: ___	Всего листов выписки: ___
03.03.2021 № 99/2021/378710690			
Кадастровый номер:		47:20:0000000:15115	

Сведения о характерных точках границы земельного участка				
Система координат:				
Зона №				
Номер точки	Координаты		Описание закрепления на местности	Средняя квадратическая погрешность определения координат характерных точек границ земельного участка, м
	X	Y		
1	2	3	4	5
841	379821.4	1275715.76	-	0.5
842	379801.15	1275818.77	-	0.5
843	379807.83	1275822.1	-	0.5
844	379805.5	1275830.91	-	0.5
845	379802.4	1275830.91	-	0.5
846	379797.32	1275834.26	-	0.5
847	379763.71	1275992.76	-	0.5
848	379752.89	1276037.97	-	0.5
849	379738.58	1276085.74	-	0.5
850	379718.51	1276139.64	-	0.5
851	379691.31	1276201.16	-	0.5
852	379518.25	1276558.38	-	0.5
853	379455.14	1276689.41	-	0.5
854	379399.18	1276835.6	-	0.5
855	379393.81	1276845.56	-	0.5

Государственный регистратор		ФГИС ЕГРН
полное наименование должности	подпись	инициалы, фамилия

М.П.

Выписка из Единого государственного реестра недвижимости об объекте недвижимости
Описание местоположения земельного участка

Земельный участок			
<small>(вид объекта недвижимости)</small>			
Лист № ___ Раздела 3.2	Всего листов раздела 3.2 : ___	Всего разделов: ___	Всего листов выписки: ___
03.03.2021 № 99/2021/378710690			
Кадастровый номер:		47:20:0000000:15115	

Сведения о характерных точках границы земельного участка				
Система координат:				
Зона №				
Номер точки	Координаты		Описание закрепления на местности	Средняя квадратическая погрешность определения координат характерных точек границ земельного участка, м
	X	Y		
1	2	3	4	5
856	379386.73	1276863.27	-	0.5
857	379360.74	1276928	-	0.5
858	379338.84	1276987.21	-	0.5
859	379321.73	1277047.54	-	0.5
860	379311.61	1277099.25	-	0.5
861	379305.16	1277151.27	-	0.5
862	379303.31	1277204.93	-	0.5
863	379305.17	1277205.07	-	0.5
864	379278.02	1277690.08	-	0.5
865	379264.31	1277939.93	-	0.5
866	379272.75	1277935.2	-	0.5
867	379273	1277941.82	-	0.5
868	379270.05	1277942.42	-	0.5
869	379270.47	1277947.07	-	0.5
870	379264.9	1277950.19	-	0.5

Государственный регистратор		ФГИС ЕГРН
полное наименование должности	подпись	инициалы, фамилия

М.П.

Выписка из Единого государственного реестра недвижимости об объекте недвижимости
Описание местоположения земельного участка

Земельный участок			
<small>(вид объекта недвижимости)</small>			
Лист № ___	Раздела 3.2	Всего листов раздела 3.2 : ___	Всего разделов: ___
Всего листов выписки: ___			
03.03.2021 № 99/2021/378710690			
Кадастровый номер:		47:20:0000000:15115	

Сведения о характерных точках границы земельного участка				
Система координат:				
Зона №				
Номер точки	Координаты		Описание закрепления на местности	Средняя квадратическая погрешность определения координат характерных точек границ земельного участка, м
	X	Y		
1	2	3	4	5
871	379272.13	1278000.85	-	0.5
872	379291.76	1278050.65	-	0.5
873	379329.39	1278112.56	-	0.5
874	379404.29	1278221.89	-	0.5
875	379410	1278220.17	-	0.5
876	379411.31	1278222.13	-	0.5
877	379399.87	1278225.46	-	0.5
878	379627.07	1278582.97	-	0.5
879	379634.57	1278580.81	-	0.5
880	379639.2	1278592.58	-	0.5
881	379631.06	1278594.94	-	0.5
882	379685.84	1278756.33	-	0.5
883	379685.52	1278756.42	-	0.5
884	379623.19	1278612.05	-	0.5
885	379614.18	1278591.77	-	0.5

Государственный регистратор		ФГИС ЕГРН
полное наименование должности	подпись	инициалы, фамилия

М.П.

Выписка из Единого государственного реестра недвижимости об объекте недвижимости
Описание местоположения земельного участка

Земельный участок			
(вид объекта недвижимости)			
Лист № ___	Раздела 3.2	Всего листов раздела 3.2 : ___	Всего разделов: ___
Всего листов выписки: ___			
03.03.2021 № 99/2021/378710690			
Кадастровый номер:		47:20:0000000:15115	

Сведения о характерных точках границы земельного участка				
Система координат:				
Зона №				
Номер точки	Координаты		Описание закрепления на местности	Средняя квадратическая погрешность определения координат характерных точек границ земельного участка, м
	X	Y		
1	2	3	4	5
886	379611.75	1278592.8	-	0.5
887	379609.66	1278588.8	-	0.5
888	379612.39	1278587.74	-	0.5
889	379587.62	1278533.64	-	0.5
890	379564.92	1278489.91	-	0.5
891	379522.03	1278422.53	-	0.5
892	379401.75	1278246.67	-	0.5
893	379390.31	1278229.93	-	0.5
894	379388.01	1278231.53	-	0.5
895	379385.45	1278227.77	-	0.5
896	379387.68	1278226.19	-	0.5
897	379316.32	1278122.33	-	0.5
898	379275.12	1278051.22	-	0.5
899	379255.21	1277989.68	-	0.5
900	379250.81	1277940.6	-	0.5

Государственный регистратор		ФГИС ЕГРН
полное наименование должности	подпись	инициалы, фамилия

М.П.

Выписка из Единого государственного реестра недвижимости об объекте недвижимости
Описание местоположения земельного участка

Земельный участок			
<small>(вид объекта недвижимости)</small>			
Лист № ___ Раздела 3.2	Всего листов раздела 3.2 : ___	Всего разделов: ___	Всего листов выписки: ___
03.03.2021 № 99/2021/378710690			
Кадастровый номер:		47:20:0000000:15115	

Сведения о характерных точках границы земельного участка				
Система координат:				
Зона №				
Номер точки	Координаты		Описание закрепления на местности	Средняя квадратическая погрешность определения координат характерных точек границ земельного участка, м
	X	Y		
1	2	3	4	5
901	379249.33	1277940.69	-	0.5
902	379249.14	1277931.13	-	0.5
903	379255.36	1277927.79	-	0.5
904	379290.38	1277163.22	-	0.5
905	379295.62	1277105.65	-	0.5
906	379298.71	1277085.9	-	0.5
907	379307.99	1277038.56	-	0.5
908	379327.73	1276972.42	-	0.5
909	379349.86	1276914.13	-	0.5
910	379437.2	1276704.52	-	0.5
911	379432.98	1276702.8	-	0.5
912	379442.5	1276682.47	-	0.5
913	379475.33	1276613.2	-	0.5
914	379526.26	1276507.14	-	0.5
915	379591.29	1276372.09	-	0.5

Государственный регистратор		ФГИС ЕГРН
полное наименование должности	подпись	инициалы, фамилия

М.П.

Выписка из Единого государственного реестра недвижимости об объекте недвижимости
Описание местоположения земельного участка

Земельный участок			
(вид объекта недвижимости)			
Лист № ___ Раздела 3.2	Всего листов раздела 3.2 : ___	Всего разделов: ___	Всего листов выписки: ___
03.03.2021 № 99/2021/378710690			
Кадастровый номер:		47:20:0000000:15115	

Сведения о характерных точках границы земельного участка				
Система координат:				
Зона №				
Номер точки	Координаты		Описание закрепления на местности	Средняя квадратическая погрешность определения координат характерных точек границ земельного участка, м
	X	Y		
1	2	3	4	5
916	379628.87	1276294.67	-	0.5
917	379625.47	1276293.15	-	0.5
918	379627.26	1276289.33	-	0.5
919	379630.69	1276290.88	-	0.5
920	379676.84	1276194.56	-	0.5
921	379715.24	1276104.86	-	0.5
922	379745.79	1276002.78	-	0.5
923	379766.69	1275905.84	-	0.5
924	379762.87	1275895.2	-	0.5
925	379765.42	1275885.96	-	0.5
926	379772.91	1275875.66	-	0.5
927	379775.64	1275862.64	-	0.5
928	379801.78	1275735.26	-	0.5
929	379810.18	1275692.86	-	0.5
930	379822.5	1275607.65	-	0.5

Государственный регистратор		ФГИС ЕГРН
полное наименование должности	подпись	инициалы, фамилия

М.П.

Выписка из Единого государственного реестра недвижимости об объекте недвижимости
Описание местоположения земельного участка

Земельный участок			
<small>(вид объекта недвижимости)</small>			
Лист № ___	Раздела 3.2	Всего листов раздела 3.2 : ___	Всего разделов: ___
Всего листов выписки: ___			
03.03.2021 № 99/2021/378710690			
Кадастровый номер:		47:20:0000000:15115	

Сведения о характерных точках границы земельного участка				
Система координат:				
Зона №				
Номер точки	Координаты		Описание закрепления на местности	Средняя квадратическая погрешность определения координат характерных точек границ земельного участка, м
	X	Y		
1	2	3	4	5
931	379826.11	1275517.76	-	0.5
932	379819.81	1275455.79	-	0.5
933	379798.41	1275336.04	-	0.5
934	379776.81	1275255.62	-	0.5
935	379748.9	1275204.38	-	0.5
936	379625.64	1275010.77	-	0.5
937	379586.04	1274948.36	-	0.5
938	379583.17	1274949.71	-	0.5
939	379573.08	1274933.55	-	0.5
940	379572.65	1274930.5	-	0.5
941	379558.9	1274908.18	-	0.5
942	379532.22	1274858.08	-	0.5
943	379521.23	1274830.66	-	0.5
944	379514.68	1274788.34	-	0.5
945	379511.73	1274734.83	-	0.5

Государственный регистратор		ФГИС ЕГРН
полное наименование должности	подпись	инициалы, фамилия

М.П.

Выписка из Единого государственного реестра недвижимости об объекте недвижимости
Описание местоположения земельного участка

Земельный участок			
(вид объекта недвижимости)			
Лист № ___	Раздела 3.2	Всего листов раздела 3.2 : ___	Всего разделов: ___
Всего листов выписки: ___			
03.03.2021 № 99/2021/378710690			
Кадастровый номер:		47:20:0000000:15115	

Сведения о характерных точках границы земельного участка				
Система координат:				
Зона №				
Номер точки	Координаты		Описание закрепления на местности	Средняя квадратическая погрешность определения координат характерных точек границ земельного участка, м
	X	Y		
1	2	3	4	5
946	379509.67	1274691.34	-	0.5
947	379505.4	1274686.83	-	0.5
948	379502.37	1274675.76	-	0.5
949	379503.25	1274663.48	-	0.5
950	379506.79	1274657.43	-	0.5
951	379509.91	1274656.47	-	0.5
952	379509.81	1274652.38	-	0.5
953	379512.85	1274652.75	-	0.5
954	379514.74	1274654.17	-	0.5
955	379523.96	1274653.47	-	0.5
956	379525.68	1274653.28	-	0.5

Государственный регистратор		ФГИС ЕГРН
полное наименование должности	подпись	инициалы, фамилия

М.П.

Выписка из Единого государственного реестра недвижимости об объекте недвижимости
Сведения о частях земельного участка

Земельный участок			
<small>(вид объекта недвижимости)</small>			
Лист № __ Раздела 4	Всего листов раздела 4 : __	Всего разделов: __	Всего листов выписки: __
03.03.2021 № 99/2021/378710690			
Кадастровый номер:		47:20:0000000:15115	

План (чертеж, схема) части земельного участка	Учетный номер части: 47:20:0000000:15115/1
Масштаб 1: данные отсутствуют	Условные обозначения:

Государственный регистратор		ФГИС ЕГРН
полное наименование должности	подпись	инициалы, фамилия

М.П.

Выписка из Единого государственного реестра недвижимости об объекте недвижимости
Сведения о частях земельного участка

Земельный участок			
(вид объекта недвижимости)			
Лист № __ Раздела 4	Всего листов раздела 4 : __	Всего разделов: __	Всего листов выписки: __
03.03.2021 № 99/2021/378710690			
Кадастровый номер:		47:20:0000000:15115	

План (чертеж, схема) части земельного участка	Учетный номер части: 47:20:0000000:15115/2
Масштаб 1: данные отсутствуют	Условные обозначения:

Государственный регистратор		ФГИС ЕГРН
полное наименование должности	подпись	инициалы, фамилия

М.П.

Выписка из Единого государственного реестра недвижимости об объекте недвижимости
Сведения о частях земельного участка

Земельный участок			
<small>(вид объекта недвижимости)</small>			
Лист № __ Раздела 4	Всего листов раздела 4 : __	Всего разделов: __	Всего листов выписки: __
03.03.2021 № 99/2021/378710690			
Кадастровый номер:		47:20:0000000:15115	

План (чертеж, схема) части земельного участка	Учетный номер части: 47:20:0000000:15115/3
Масштаб 1: данные отсутствуют	Условные обозначения:

Государственный регистратор		ФГИС ЕГРН
полное наименование должности	подпись	инициалы, фамилия

М.П.

Выписка из Единого государственного реестра недвижимости об объекте недвижимости
Сведения о частях земельного участка

Земельный участок			
<small>(вид объекта недвижимости)</small>			
Лист № __ Раздела 4	Всего листов раздела 4 : __	Всего разделов: __	Всего листов выписки: __
03.03.2021 № 99/2021/378710690			
Кадастровый номер:		47:20:0000000:15115	

План (чертеж, схема) части земельного участка	Учетный номер части: 47:20:0000000:15115/4
Масштаб 1: данные отсутствуют	Условные обозначения:

Государственный регистратор		ФГИС ЕГРН
полное наименование должности	подпись	инициалы, фамилия

М.П.

Выписка из Единого государственного реестра недвижимости об объекте недвижимости
Сведения о частях земельного участка

Земельный участок			
(вид объекта недвижимости)			
Лист № __ Раздела 4	Всего листов раздела 4 : __	Всего разделов: __	Всего листов выписки: __
03.03.2021 № 99/2021/378710690			
Кадастровый номер:		47:20:0000000:15115	

План (чертеж, схема) части земельного участка	Учетный номер части: 47:20:0000000:15115/5
Масштаб 1: данные отсутствуют	Условные обозначения:

Государственный регистратор		ФГИС ЕГРН
полное наименование должности	подпись	инициалы, фамилия

М.П.

Выписка из Единого государственного реестра недвижимости об объекте недвижимости
Сведения о частях земельного участка

Земельный участок			
<small>(вид объекта недвижимости)</small>			
Лист № __ Раздела 4	Всего листов раздела 4 : __	Всего разделов: __	Всего листов выписки: __
03.03.2021 № 99/2021/378710690			
Кадастровый номер:		47:20:0000000:15115	

План (чертеж, схема) части земельного участка	Учетный номер части: 47:20:0000000:15115/6
Масштаб 1: данные отсутствуют	Условные обозначения:

Государственный регистратор		ФГИС ЕГРН
полное наименование должности	подпись	инициалы, фамилия

М.П.

Выписка из Единого государственного реестра недвижимости об объекте недвижимости
Сведения о частях земельного участка

Земельный участок			
<small>(вид объекта недвижимости)</small>			
Лист № __ Раздела 4	Всего листов раздела 4 : __	Всего разделов: __	Всего листов выписки: __
03.03.2021 № 99/2021/378710690			
Кадастровый номер:		47:20:0000000:15115	

План (чертеж, схема) части земельного участка	Учетный номер части: 47:20:0000000:15115/7
Масштаб 1: данные отсутствуют	Условные обозначения:

Государственный регистратор		ФГИС ЕГРН
полное наименование должности	подпись	инициалы, фамилия

М.П.

Выписка из Единого государственного реестра недвижимости об объекте недвижимости
Сведения о частях земельного участка

Земельный участок			
<small>(вид объекта недвижимости)</small>			
Лист № __ Раздела 4	Всего листов раздела 4 : __	Всего разделов: __	Всего листов выписки: __
03.03.2021 № 99/2021/378710690			
Кадастровый номер:		47:20:0000000:15115	

План (чертеж, схема) части земельного участка	Учетный номер части: 47:20:0000000:15115/8
Масштаб 1: данные отсутствуют	Условные обозначения:

Государственный регистратор		ФГИС ЕГРН
полное наименование должности	подпись	инициалы, фамилия

М.П.

Выписка из Единого государственного реестра недвижимости об объекте недвижимости
Сведения о частях земельного участка

Земельный участок			
<small>(вид объекта недвижимости)</small>			
Лист № ___ Раздела 4	Всего листов раздела 4 : ___	Всего разделов: ___	Всего листов выписки: ___
03.03.2021 № 99/2021/378710690			
Кадастровый номер:		47:20:0000000:15115	

План (чертеж, схема) части земельного участка	Учетный номер части: 47:20:0000000:15115/9
Масштаб 1: данные отсутствуют	Условные обозначения:

Государственный регистратор		ФГИС ЕГРН
полное наименование должности	подпись	инициалы, фамилия

М.П.

Выписка из Единого государственного реестра недвижимости об объекте недвижимости
Сведения о частях земельного участка

Земельный участок			
<small>(вид объекта недвижимости)</small>			
Лист № __ Раздела 4	Всего листов раздела 4 : __	Всего разделов: __	Всего листов выписки: __
03.03.2021 № 99/2021/378710690			
Кадастровый номер:		47:20:0000000:15115	

План (чертеж, схема) части земельного участка	Учетный номер части: 47:20:0000000:15115/10
Масштаб 1: данные отсутствуют	Условные обозначения:

Государственный регистратор		ФГИС ЕГРН
полное наименование должности	подпись	инициалы, фамилия

М.П.

Выписка из Единого государственного реестра недвижимости об объекте недвижимости
Сведения о частях земельного участка

Земельный участок			
<small>(вид объекта недвижимости)</small>			
Лист № __ Раздела 4	Всего листов раздела 4 : __	Всего разделов: __	Всего листов выписки: __
03.03.2021 № 99/2021/378710690			
Кадастровый номер:		47:20:0000000:15115	

План (чертеж, схема) части земельного участка	Учетный номер части: 47:20:0000000:15115/11
Масштаб 1: данные отсутствуют	Условные обозначения:

Государственный регистратор		ФГИС ЕГРН
полное наименование должности	подпись	инициалы, фамилия

М.П.

Выписка из Единого государственного реестра недвижимости об объекте недвижимости
Сведения о частях земельного участка

Земельный участок			
<small>(вид объекта недвижимости)</small>			
Лист № __ Раздела 4	Всего листов раздела 4 : __	Всего разделов: __	Всего листов выписки: __
03.03.2021 № 99/2021/378710690			
Кадастровый номер:		47:20:0000000:15115	

План (чертеж, схема) части земельного участка	Учетный номер части: 47:20:0000000:15115/12
Масштаб 1: данные отсутствуют	Условные обозначения:

Государственный регистратор		ФГИС ЕГРН
полное наименование должности	подпись	инициалы, фамилия

М.П.

Выписка из Единого государственного реестра недвижимости об объекте недвижимости
Сведения о частях земельного участка

Земельный участок			
(вид объекта недвижимости)			
Лист № __ Раздела 4	Всего листов раздела 4 : __	Всего разделов: __	Всего листов выписки: __
03.03.2021 № 99/2021/378710690			
Кадастровый номер:		47:20:0000000:15115	

План (чертеж, схема) части земельного участка	Учетный номер части: 47:20:0000000:15115/13
Масштаб 1: данные отсутствуют	Условные обозначения:

Государственный регистратор		ФГИС ЕГРН
полное наименование должности	подпись	инициалы, фамилия

М.П.

Выписка из Единого государственного реестра недвижимости об объекте недвижимости
Сведения о частях земельного участка

Земельный участок			
<small>(вид объекта недвижимости)</small>			
Лист № __ Раздела 4	Всего листов раздела 4 : __	Всего разделов: __	Всего листов выписки: __
03.03.2021 № 99/2021/378710690			
Кадастровый номер:		47:20:0000000:15115	

План (чертеж, схема) части земельного участка	Учетный номер части: 47:20:0000000:15115/14
Масштаб 1: данные отсутствуют	Условные обозначения:

Государственный регистратор		ФГИС ЕГРН
полное наименование должности	подпись	инициалы, фамилия

М.П.

Выписка из Единого государственного реестра недвижимости об объекте недвижимости
Сведения о частях земельного участка

Земельный участок			
(вид объекта недвижимости)			
Лист № __ Раздела 4	Всего листов раздела 4 : __	Всего разделов: __	Всего листов выписки: __
03.03.2021 № 99/2021/378710690			
Кадастровый номер:		47:20:0000000:15115	

План (чертеж, схема) части земельного участка	Учетный номер части: 47:20:0000000:15115/15
Масштаб 1: данные отсутствуют	Условные обозначения:

Государственный регистратор		ФГИС ЕГРН
полное наименование должности	подпись	инициалы, фамилия

М.П.

Выписка из Единого государственного реестра недвижимости об объекте недвижимости
Сведения о частях земельного участка

Земельный участок			
<small>(вид объекта недвижимости)</small>			
Лист № __ Раздела 4	Всего листов раздела 4 : __	Всего разделов: __	Всего листов выписки: __
03.03.2021 № 99/2021/378710690			
Кадастровый номер:		47:20:0000000:15115	

План (чертеж, схема) части земельного участка	Учетный номер части: 47:20:0000000:15115/16
Масштаб 1: данные отсутствуют	Условные обозначения:

Государственный регистратор		ФГИС ЕГРН
полное наименование должности	подпись	инициалы, фамилия

М.П.

Выписка из Единого государственного реестра недвижимости об объекте недвижимости
Сведения о частях земельного участка

Земельный участок			
(вид объекта недвижимости)			
Лист № __ Раздела 4	Всего листов раздела 4 : __	Всего разделов: __	Всего листов выписки: __
03.03.2021 № 99/2021/378710690			
Кадастровый номер:		47:20:0000000:15115	

План (чертеж, схема) части земельного участка	Учетный номер части: 47:20:0000000:15115/17
Масштаб 1: данные отсутствуют	Условные обозначения:

Государственный регистратор		ФГИС ЕГРН
полное наименование должности	подпись	инициалы, фамилия

М.П.

Выписка из Единого государственного реестра недвижимости об объекте недвижимости
Сведения о частях земельного участка

Земельный участок			
<small>(вид объекта недвижимости)</small>			
Лист № __ Раздела 4	Всего листов раздела 4 : __	Всего разделов: __	Всего листов выписки: __
03.03.2021 № 99/2021/378710690			
Кадастровый номер:		47:20:0000000:15115	

План (чертеж, схема) части земельного участка	Учетный номер части: 47:20:0000000:15115/18
Масштаб 1: данные отсутствуют	Условные обозначения:

Государственный регистратор		ФГИС ЕГРН
полное наименование должности	подпись	инициалы, фамилия

М.П.

Выписка из Единого государственного реестра недвижимости об объекте недвижимости
Сведения о частях земельного участка

Земельный участок			
<small>(вид объекта недвижимости)</small>			
Лист № __ Раздела 4	Всего листов раздела 4 : __	Всего разделов: __	Всего листов выписки: __
03.03.2021 № 99/2021/378710690			
Кадастровый номер:		47:20:0000000:15115	

План (чертеж, схема) части земельного участка	Учетный номер части: 47:20:0000000:15115/19
Масштаб 1: данные отсутствуют	Условные обозначения:

Государственный регистратор		ФГИС ЕГРН
полное наименование должности	подпись	инициалы, фамилия

М.П.

Выписка из Единого государственного реестра недвижимости об объекте недвижимости
Сведения о частях земельного участка

Земельный участок			
<small>(вид объекта недвижимости)</small>			
Лист № __ Раздела 4	Всего листов раздела 4 : __	Всего разделов: __	Всего листов выписки: __
03.03.2021 № 99/2021/378710690			
Кадастровый номер:		47:20:0000000:15115	

План (чертеж, схема) части земельного участка	Учетный номер части: 47:20:0000000:15115/20
Масштаб 1: данные отсутствуют	Условные обозначения:

Государственный регистратор		ФГИС ЕГРН
полное наименование должности	подпись	инициалы, фамилия

М.П.

Выписка из Единого государственного реестра недвижимости об объекте недвижимости
Сведения о частях земельного участка

Земельный участок			
<small>(вид объекта недвижимости)</small>			
Лист № __ Раздела 4	Всего листов раздела 4 : __	Всего разделов: __	Всего листов выписки: __
03.03.2021 № 99/2021/378710690			
Кадастровый номер:		47:20:0000000:15115	

План (чертеж, схема) части земельного участка	Учетный номер части: 47:20:0000000:15115/21
Масштаб 1: данные отсутствуют	Условные обозначения:

Государственный регистратор		ФГИС ЕГРН
полное наименование должности	подпись	инициалы, фамилия

М.П.

Выписка из Единого государственного реестра недвижимости об объекте недвижимости
Сведения о частях земельного участка

Земельный участок			
<small>(вид объекта недвижимости)</small>			
Лист № __ Раздела 4	Всего листов раздела 4 : __	Всего разделов: __	Всего листов выписки: __
03.03.2021 № 99/2021/378710690			
Кадастровый номер:		47:20:0000000:15115	

План (чертеж, схема) части земельного участка	Учетный номер части: 47:20:0000000:15115/22
Масштаб 1: данные отсутствуют	Условные обозначения:

Государственный регистратор		ФГИС ЕГРН
полное наименование должности	подпись	инициалы, фамилия

М.П.

Выписка из Единого государственного реестра недвижимости об объекте недвижимости
Сведения о частях земельного участка

Земельный участок			
(вид объекта недвижимости)			
Лист № __ Раздела 4	Всего листов раздела 4 : __	Всего разделов: __	Всего листов выписки: __
03.03.2021 № 99/2021/378710690			
Кадастровый номер:		47:20:0000000:15115	

План (чертеж, схема) части земельного участка	Учетный номер части: 47:20:0000000:15115/23
Масштаб 1: данные отсутствуют	Условные обозначения:

Государственный регистратор		ФГИС ЕГРН
полное наименование должности	подпись	инициалы, фамилия

М.П.

Выписка из Единого государственного реестра недвижимости об объекте недвижимости
Сведения о частях земельного участка

Земельный участок			
<small>(вид объекта недвижимости)</small>			
Лист № __ Раздела 4	Всего листов раздела 4 : __	Всего разделов: __	Всего листов выписки: __
03.03.2021 № 99/2021/378710690			
Кадастровый номер:		47:20:0000000:15115	

План (чертеж, схема) части земельного участка	Учетный номер части: 47:20:0000000:15115/24
Масштаб 1: данные отсутствуют	Условные обозначения:

Государственный регистратор		ФГИС ЕГРН
полное наименование должности	подпись	инициалы, фамилия

М.П.

Выписка из Единого государственного реестра недвижимости об объекте недвижимости
Сведения о частях земельного участка

Земельный участок			
(вид объекта недвижимости)			
Лист № __ Раздела 4	Всего листов раздела 4 : __	Всего разделов: __	Всего листов выписки: __
03.03.2021 № 99/2021/378710690			
Кадастровый номер:		47:20:0000000:15115	

План (чертеж, схема) части земельного участка	Учетный номер части: 47:20:0000000:15115/25
Масштаб 1: данные отсутствуют	Условные обозначения:

Государственный регистратор		ФГИС ЕГРН
полное наименование должности	подпись	инициалы, фамилия

М.П.

Выписка из Единого государственного реестра недвижимости об объекте недвижимости
Сведения о частях земельного участка

Земельный участок			
(вид объекта недвижимости)			
Лист № __ Раздела 4	Всего листов раздела 4 : __	Всего разделов: __	Всего листов выписки: __
03.03.2021 № 99/2021/378710690			
Кадастровый номер:		47:20:0000000:15115	

План (чертеж, схема) части земельного участка	Учетный номер части: 47:20:0000000:15115/26
Масштаб 1: данные отсутствуют	Условные обозначения:

Государственный регистратор		ФГИС ЕГРН
полное наименование должности	подпись	инициалы, фамилия

М.П.

Выписка из Единого государственного реестра недвижимости об объекте недвижимости
Сведения о частях земельного участка

Земельный участок			
<small>(вид объекта недвижимости)</small>			
Лист № __ Раздела 4	Всего листов раздела 4 : __	Всего разделов: __	Всего листов выписки: __
03.03.2021 № 99/2021/378710690			
Кадастровый номер:		47:20:0000000:15115	

План (чертеж, схема) части земельного участка	Учетный номер части: 47:20:0000000:15115/27
Масштаб 1: данные отсутствуют	Условные обозначения:

Государственный регистратор		ФГИС ЕГРН
полное наименование должности	подпись	инициалы, фамилия

М.П.

Выписка из Единого государственного реестра недвижимости об объекте недвижимости
Сведения о частях земельного участка

Земельный участок			
<small>(вид объекта недвижимости)</small>			
Лист № __ Раздела 4	Всего листов раздела 4 : __	Всего разделов: __	Всего листов выписки: __
03.03.2021 № 99/2021/378710690			
Кадастровый номер:		47:20:0000000:15115	

План (чертеж, схема) части земельного участка	Учетный номер части: 47:20:0000000:15115/28
Масштаб 1: данные отсутствуют	Условные обозначения:

Государственный регистратор		ФГИС ЕГРН
полное наименование должности	подпись	инициалы, фамилия

М.П.

Выписка из Единого государственного реестра недвижимости об объекте недвижимости
Сведения о частях земельного участка

Земельный участок			
<small>(вид объекта недвижимости)</small>			
Лист № __ Раздела 4	Всего листов раздела 4 : __	Всего разделов: __	Всего листов выписки: __
03.03.2021 № 99/2021/378710690			
Кадастровый номер:		47:20:0000000:15115	

План (чертеж, схема) части земельного участка	Учетный номер части: 47:20:0000000:15115/29
Масштаб 1: данные отсутствуют	Условные обозначения:

Государственный регистратор		ФГИС ЕГРН
полное наименование должности	подпись	инициалы, фамилия

М.П.

Выписка из Единого государственного реестра недвижимости об объекте недвижимости
Сведения о частях земельного участка

Земельный участок			
<small>(вид объекта недвижимости)</small>			
Лист № __ Раздела 4	Всего листов раздела 4 : __	Всего разделов: __	Всего листов выписки: __
03.03.2021 № 99/2021/378710690			
Кадастровый номер:		47:20:0000000:15115	

План (чертеж, схема) части земельного участка	Учетный номер части: 47:20:0000000:15115/30
Масштаб 1: данные отсутствуют	Условные обозначения:

Государственный регистратор		ФГИС ЕГРН
полное наименование должности	подпись	инициалы, фамилия

М.П.

Выписка из Единого государственного реестра недвижимости об объекте недвижимости
Сведения о частях земельного участка

Земельный участок			
<small>(вид объекта недвижимости)</small>			
Лист № ___ Раздела 4	Всего листов раздела 4 : ___	Всего разделов: ___	Всего листов выписки: ___
03.03.2021 № 99/2021/378710690			
Кадастровый номер:		47:20:0000000:15115	

План (чертеж, схема) части земельного участка	Учетный номер части: 47:20:0000000:15115/31
Масштаб 1: данные отсутствуют	Условные обозначения:

Государственный регистратор		ФГИС ЕГРН
полное наименование должности	подпись	инициалы, фамилия

М.П.

Выписка из Единого государственного реестра недвижимости об объекте недвижимости
Сведения о частях земельного участка

Земельный участок			
(вид объекта недвижимости)			
Лист № __ Раздела 4	Всего листов раздела 4 : __	Всего разделов: __	Всего листов выписки: __
03.03.2021 № 99/2021/378710690			
Кадастровый номер:		47:20:0000000:15115	

План (чертеж, схема) части земельного участка	Учетный номер части: 47:20:0000000:15115/32
Масштаб 1: данные отсутствуют	Условные обозначения:

Государственный регистратор		ФГИС ЕГРН
полное наименование должности	подпись	инициалы, фамилия

М.П.

Выписка из Единого государственного реестра недвижимости об объекте недвижимости
Сведения о частях земельного участка

Земельный участок			
<small>(вид объекта недвижимости)</small>			
Лист № __ Раздела 4	Всего листов раздела 4 : __	Всего разделов: __	Всего листов выписки: __
03.03.2021 № 99/2021/378710690			
Кадастровый номер:		47:20:0000000:15115	

План (чертеж, схема) части земельного участка	Учетный номер части: 47:20:0000000:15115/33
Масштаб 1: данные отсутствуют	Условные обозначения:

Государственный регистратор		ФГИС ЕГРН
полное наименование должности	подпись	инициалы, фамилия

М.П.

Выписка из Единого государственного реестра недвижимости об объекте недвижимости
Сведения о частях земельного участка

Земельный участок			
<small>(вид объекта недвижимости)</small>			
Лист № __ Раздела 4	Всего листов раздела 4 : __	Всего разделов: __	Всего листов выписки: __
03.03.2021 № 99/2021/378710690			
Кадастровый номер:		47:20:0000000:15115	

План (чертеж, схема) части земельного участка	Учетный номер части: 47:20:0000000:15115/34
Масштаб 1: данные отсутствуют	Условные обозначения:

Государственный регистратор		ФГИС ЕГРН
полное наименование должности	подпись	инициалы, фамилия

М.П.

Выписка из Единого государственного реестра недвижимости об объекте недвижимости
Сведения о частях земельного участка

Земельный участок			
<small>(вид объекта недвижимости)</small>			
Лист № __ Раздела 4.1	Всего листов раздела 4.1 : __	Всего разделов: __	Всего листов выписки: __
03.03.2021 № 99/2021/378710690			
Кадастровый номер:		47:20:0000000:15115	

Учетный номер части	Площадь (м ²)	Содержание ограничения в использовании или ограничения права на объект недвижимости или обременения объекта недвижимости
1	2	3
1	20781	Ограничения прав на земельный участок, предусмотренные статьями 56, 56.1 Земельного кодекса Российской Федерации, 47.20.2.96, Карта(План) № 617/2015 от 17.12.2015
2	589	Ограничения прав на земельный участок, предусмотренные статьями 56, 56.1 Земельного кодекса Российской Федерации, 47.20.2.40, Карта (план) № 124/2013 от 30.10.2013
3	1037	Ограничения прав на земельный участок, предусмотренные статьями 56, 56.1 Земельного кодекса Российской Федерации, 47.20.2.16, Карта (план) № 107/2012 от 27.09.2012
4	28797	Ограничения прав на земельный участок, предусмотренные статьями 56, 56.1 Земельного кодекса Российской Федерации, 47.20.2.154, Постановление № 160 от 24.02.2009
5	690	Ограничения прав на земельный участок, предусмотренные статьями 56, 56.1 Земельного кодекса Российской Федерации, 47.20.2.29, Постановление Совета Министров СССР "Об утверждении Правил охраны электрических сетей напряжением свыше 1000 вольт" № №255 от 26.03.1984
6	1035	Ограничения прав на земельный участок, предусмотренные статьями 56, 56.1 Земельного кодекса Российской Федерации, 47.20.2.20, Карта (план) № 112/2012 от 02.10.2012
7	1635	Ограничения прав на земельный участок, предусмотренные статьями 56, 56.1 Земельного кодекса Российской Федерации, 47.20.2.22, Карта (план) № 145/2012 от 19.10.2012
8	1001	Ограничения прав на земельный участок, предусмотренные статьями 56, 56.1 Земельного кодекса Российской Федерации, 47.20.2.6, Карта (план) № 99/2012 от 17.09.2012

Государственный регистратор		ФГИС ЕГРН
полное наименование должности	подпись	инициалы, фамилия

М.П.

Выписка из Единого государственного реестра недвижимости об объекте недвижимости
Сведения о частях земельного участка

Земельный участок			
<small>(вид объекта недвижимости)</small>			
Лист № ___ Раздела 4.1	Всего листов раздела 4.1 : ___	Всего разделов: ___	Всего листов выписки: ___
03.03.2021 № 99/2021/378710690			
Кадастровый номер:		47:20:0000000:15115	

Учетный номер части	Площадь (м ²)	Содержание ограничения в использовании или ограничения права на объект недвижимости или обременения объекта недвижимости
1	2	3
9	79	Ограничения прав на земельный участок, предусмотренные статьями 56, 56.1 Земельного кодекса Российской Федерации, 47.20.2.144, Карта(план) № б/н от 19.07.2016
10	1391	Ограничения прав на земельный участок, предусмотренные статьями 56, 56.1 Земельного кодекса Российской Федерации, 47.20.2.23, Карта (план) № 138/2012 от 19.10.2012
11	1035	Ограничения прав на земельный участок, предусмотренные статьями 56, 56.1 Земельного кодекса Российской Федерации, 47.20.2.17, Карта (план) № 111/2012 от 01.10.2012
12	1391	Ограничения прав на земельный участок, предусмотренные статьями 56, 56.1 Земельного кодекса Российской Федерации, 47.20.2.35, Постановление Правительства Российской Федерации от 24 февраля 2009 г. № 160 ""О порядке установления охранных зон объектов электросетевого хозяйства и особых условий использования земельных участков, расположенных в границах таких зон". № 160 от 24.02.2009
13	1037	Ограничения прав на земельный участок, предусмотренные статьями 56, 56.1 Земельного кодекса Российской Федерации, 47.20.2.9, Карта (план) № 89/2012 от 13.09.2012
14	1119	Ограничения прав на земельный участок, предусмотренные статьями 56, 56.1 Земельного кодекса Российской Федерации, 47.20.2.25, Карта (план) № 314/2012 от 06.12.2012
15	2386	Ограничения прав на земельный участок, предусмотренные статьями 56, 56.1 Земельного кодекса Российской Федерации, 47.20.2.28, Карта (план) № 91/2013 от 18.10.2013
16	22578	Ограничения прав на земельный участок, предусмотренные статьями 56, 56.1 Земельного кодекса Российской Федерации, 47.20.2.187, Распоряжение о составе имущества, учтенного в расчетах уставного капитала ОАО "Ленэнерго" № 229-р от 24.06.2005

Государственный регистратор		ФГИС ЕГРН
полное наименование должности	подпись	инициалы, фамилия

М.П.

Выписка из Единого государственного реестра недвижимости об объекте недвижимости
Сведения о частях земельного участка

Земельный участок			
<small>(вид объекта недвижимости)</small>			
Лист № __ Раздела 4.1	Всего листов раздела 4.1 : __	Всего разделов: __	Всего листов выписки: __
03.03.2021 № 99/2021/378710690			
Кадастровый номер:		47:20:0000000:15115	

Учетный номер части	Площадь (м ²)	Содержание ограничения в использовании или ограничения права на объект недвижимости или обременения объекта недвижимости
1	2	3
17	1001	Ограничения прав на земельный участок, предусмотренные статьями 56, 56.1 Земельного кодекса Российской Федерации, 47.20.2.7, Карта (план) № 100/2012 от 17.09.2012
18	191058	Ограничения прав на земельный участок, предусмотренные статьями 56, 56.1 Земельного кодекса Российской Федерации, 47.20.2.95, Карта(План) № 616/2015 от 17.12.2015
19	34833	Ограничения прав на земельный участок, предусмотренные статьями 56, 56.1 Земельного кодекса Российской Федерации, 47.20.2.196, Постановление Правительства РФ "О порядке установления охранных зон объектов электросетевого хозяйства и особых условий использования земельных участков, расположенных в границах таких зон" № 160 от 24.02.2009
20	506	Ограничения прав на земельный участок, предусмотренные статьями 56, 56.1 Земельного кодекса Российской Федерации, 47.20.2.198, Постановление Правительства РФ № 160 от 24.02.2009
21	983	Ограничения прав на земельный участок, предусмотренные статьями 56, 56.1 Земельного кодекса Российской Федерации, 47.20.2.205, Распоряжение о составе имущества, учтенного в расчетах уставного капитала ОАО "Ленэнерго" № 229-р от 24.06.2005
22	47079	Ограничения прав на земельный участок, предусмотренные статьями 56, 56.1 Земельного кодекса Российской Федерации, 47.20.2.228, Водный кодекс Российской Федерации № 74-ФЗ от 03.06.2006
23	35840	Ограничения прав на земельный участок, предусмотренные статьями 56, 56.1 Земельного кодекса Российской Федерации, 47.20.2.232, Водный кодекс Российской Федерации № 74-ФЗ от 03.06.2006
24	1126	Ограничения прав на земельный участок, предусмотренные статьями 56, 56.1 Земельного кодекса Российской Федерации, 47.20.2.234, Водный кодекс Российской Федерации № 74-ФЗ от 03.06.2006

Государственный регистратор		ФГИС ЕГРН
полное наименование должности	подпись	инициалы, фамилия

М.П.

Выписка из Единого государственного реестра недвижимости об объекте недвижимости
Сведения о частях земельного участка

Земельный участок			
<small>(вид объекта недвижимости)</small>			
Лист № ___ Раздела 4.1	Всего листов раздела 4.1 : ___	Всего разделов: ___	Всего листов выписки: ___
03.03.2021 № 99/2021/378710690			
Кадастровый номер:		47:20:0000000:15115	

Учетный номер части	Площадь (м ²)	Содержание ограничения в использовании или ограничения права на объект недвижимости или обременения объекта недвижимости
1	2	3
25	38513	Ограничения прав на земельный участок, предусмотренные статьями 56, 56.1 Земельного кодекса Российской Федерации, 47.20.2.239, Водный кодекс Российской Федерации № 74-ФЗ от 03.06.2006
26	37566	Ограничения прав на земельный участок, предусмотренные статьями 56, 56.1 Земельного кодекса Российской Федерации, 47.20.2.241, Водный кодекс Российской Федерации № 74-ФЗ от 03.06.2006
27	2395	Ограничения прав на земельный участок, предусмотренные статьями 56, 56.1 Земельного кодекса Российской Федерации, 47.20.2.242, Водный кодекс Российской Федерации № 74-ФЗ от 03.06.2006
28	15425	Ограничения прав на земельный участок, предусмотренные статьями 56, 56.1 Земельного кодекса Российской Федерации, 47.20.2.248, Водный кодекс Российской Федерации № 74-ФЗ от 03.06.2006
29	12374	Ограничения прав на земельный участок, предусмотренные статьями 56, 56.1 Земельного кодекса Российской Федерации, 47.20.2.250, Водный кодекс Российской Федерации № 74-ФЗ от 03.06.2006
30	12374	Ограничения прав на земельный участок, предусмотренные статьями 56, 56.1 Земельного кодекса Российской Федерации, 47.20.2.250, Водный кодекс Российской Федерации № 74-ФЗ от 03.06.2006
31	12413	Ограничения прав на земельный участок, предусмотренные статьями 56, 56.1 Земельного кодекса Российской Федерации, 47.20.2.251, Водный кодекс Российской Федерации № 74-ФЗ от 03.06.2006
32	3921	Ограничения прав на земельный участок, предусмотренные статьями 56, 56.1 Земельного кодекса Российской Федерации, 47.20.2.261, Водный кодекс Российской Федерации № 74-ФЗ от 03.06.2006

Государственный регистратор		ФГИС ЕГРН
полное наименование должности	подпись	инициалы, фамилия

М.П.

Выписка из Единого государственного реестра недвижимости об объекте недвижимости
Сведения о частях земельного участка

Земельный участок			
<small>(вид объекта недвижимости)</small>			
Лист № __ Раздела 4.1	Всего листов раздела 4.1 : __	Всего разделов: __	Всего листов выписки: __
03.03.2021 № 99/2021/378710690			
Кадастровый номер:		47:20:0000000:15115	

Учетный номер части	Площадь (м ²)	Содержание ограничения в использовании или ограничения права на объект недвижимости или обременения объекта недвижимости
1	2	3
33	6512	Ограничения прав на земельный участок, предусмотренные статьями 56, 56.1 Земельного кодекса Российской Федерации, 47.20.2.265, Постановление Правительства РФ "О порядке установления охранных зон объектов электросетевого хозяйства и особых условий использования земельных участков, расположенных в границах таких зон" № 160 от 24.02.2009
34	7318	Ограничения прав на земельный участок, предусмотренные статьями 56, 56.1 Земельного кодекса Российской Федерации, 47.20.2.298, Доверенность № 2298096 от 09.07.2017

Государственный регистратор		ФГИС ЕГРН
полное наименование должности	подпись	инициалы, фамилия

М.П.

Выписка из Единого государственного реестра недвижимости об объекте недвижимости
Сведения о частях земельного участка

Земельный участок				
<small>(вид объекта недвижимости)</small>				
Лист № ___ Раздела 4.2		Всего листов раздела 4.2 : ___		Всего разделов: ___
Всего листов выписки: ___				
03.03.2021 № 99/2021/378710690				
Кадастровый номер:			47:20:0000000:15115	
Сведения о характерных точках границы части (частей) земельного участка				
Учетный номер части: 1				
Система координат: МСК 47 зона 1				
Зона №				
Номер точки	Координаты, м		Описание закрепления на местности	Средняя квадратическая погрешность определения координат характерных точек границы части земельного участка, м
	X	Y		
1	2	3	4	5
1	377989.94	1285055.39	данные отсутствуют	данные отсутствуют
2	377991.11	1285066.19	данные отсутствуют	данные отсутствуют
3	377990.83	1285077.26	данные отсутствуют	данные отсутствуют
4	377989.95	1285083.56	данные отсутствуют	данные отсутствуют
5	377989.77	1285119.17	данные отсутствуют	данные отсутствуют
6	377985.83	1285157.51	данные отсутствуют	данные отсутствуют
7	377981.43	1285172.84	данные отсутствуют	данные отсутствуют
8	377967.09	1285197.08	данные отсутствуют	данные отсутствуют
8	377967.09	1285197.08	данные отсутствуют	данные отсутствуют
9	377958.66	1285208.7	данные отсутствуют	данные отсутствуют
9	377958.66	1285208.7	данные отсутствуют	данные отсутствуют
10	377936.38	1285233.44	данные отсутствуют	данные отсутствуют
11	377911.28	1285260.87	данные отсутствуют	данные отсутствуют
12	377894.14	1285279.41	данные отсутствуют	данные отсутствуют
13	377817.87	1285358.18	данные отсутствуют	данные отсутствуют
14	377756.66	1285421.92	данные отсутствуют	данные отсутствуют
Государственный регистратор			ФГИС ЕГРН	
полное наименование должности			подпись	
			инициалы, фамилия	

М.П.

Выписка из Единого государственного реестра недвижимости об объекте недвижимости
Сведения о частях земельного участка

Земельный участок			
<small>(вид объекта недвижимости)</small>			
Лист № __ Раздела 4.2	Всего листов раздела 4.2 : __	Всего разделов: __	Всего листов выписки: __
03.03.2021 № 99/2021/378710690			
Кадастровый номер:		47:20:0000000:15115	

Номер точки	Координаты, м		Описание закрепления на местности	Средняя квадратическая погрешность определения координат характерных точек границы части земельного участка, м
	X	Y		
1	2	3	4	5
15	377757.77	1285423.05	данные отсутствуют	данные отсутствуют
16	377754.53	1285426.61	данные отсутствуют	данные отсутствуют
17	377753.24	1285425.44	данные отсутствуют	данные отсутствуют
18	377706.54	1285473.47	данные отсутствуют	данные отсутствуют
19	377699.05	1285487.58	данные отсутствуют	данные отсутствуют
20	377683.33	1285503.92	данные отсутствуют	данные отсутствуют
21	377672.34	1285508.85	данные отсутствуют	данные отсутствуют
22	377656.3	1285524.2	данные отсутствуют	данные отсутствуют
23	377641.53	1285538.4	данные отсутствуют	данные отсутствуют
24	377579.98	1285597.23	данные отсутствуют	данные отсутствуют
25	377575.53	1285605.89	данные отсутствуют	данные отсутствуют
26	377560.54	1285617.44	данные отсутствуют	данные отсутствуют
27	377551.91	1285618.31	данные отсутствуют	данные отсутствуют
27	377551.91	1285618.31	данные отсутствуют	данные отсутствуют
28	377507.94	1285646.03	данные отсутствуют	данные отсутствуют
29	377486.69	1285657.16	данные отсутствуют	данные отсутствуют
30	377471.11	1285667.84	данные отсутствуют	данные отсутствуют
Государственный регистратор				ФГИС ЕГРН
полное наименование должности			подпись	инициалы, фамилия

М.П.

Выписка из Единого государственного реестра недвижимости об объекте недвижимости
Сведения о частях земельного участка

Земельный участок			
<small>(вид объекта недвижимости)</small>			
Лист № __ Раздела 4.2	Всего листов раздела 4.2 : __	Всего разделов: __	Всего листов выписки: __
03.03.2021 № 99/2021/378710690			
Кадастровый номер:		47:20:0000000:15115	

Номер точки	Координаты, м		Описание закрепления на местности	Средняя квадратическая погрешность определения координат характерных точек границы части земельного участка, м
	X	Y		
1	2	3	4	5
31	377418.76	1285688.55	данные отсутствуют	данные отсутствуют
32	377375.99	1285705.4	данные отсутствуют	данные отсутствуют
33	377376.25	1285703.28	данные отсутствуют	данные отсутствуют
34	377306.66	1285728.44	данные отсутствуют	данные отсутствуют
35	377302.69	1285725.8	данные отсутствуют	данные отсутствуют
36	377299.41	1285725.28	данные отсутствуют	данные отсутствуют
37	377296.38	1285726.32	данные отсутствуют	данные отсутствуют
38	377293.37	1285729.06	данные отсутствуют	данные отсутствуют
39	377291.29	1285731.99	данные отсутствуют	данные отсутствуют
40	377290.73	1285734.21	данные отсутствуют	данные отсутствуют
41	377223.28	1285758.75	данные отсутствуют	данные отсутствуют
42	377216.47	1285758.5	данные отсутствуют	данные отсутствуют
43	377210.67	1285757.5	данные отсутствуют	данные отсутствуют
44	377201.81	1285760.74	данные отсутствуют	данные отсутствуют
45	377209.39	1285765.35	данные отсутствуют	данные отсутствуют
46	377159.18	1285783.64	данные отсутствуют	данные отсутствуют
46	377159.18	1285783.64	данные отсутствуют	данные отсутствуют
Государственный регистратор				ФГИС ЕГРН
полное наименование должности			подпись	инициалы, фамилия

М.П.

Выписка из Единого государственного реестра недвижимости об объекте недвижимости
Сведения о частях земельного участка

Земельный участок			
<small>(вид объекта недвижимости)</small>			
Лист № __ Раздела 4.2	Всего листов раздела 4.2 : __	Всего разделов: __	Всего листов выписки: __
03.03.2021 № 99/2021/378710690			
Кадастровый номер:		47:20:0000000:15115	

Номер точки	Координаты, м		Описание закрепления на местности	Средняя квадратическая погрешность определения координат характерных точек границы части земельного участка, м
	X	Y		
1	2	3	4	5
47	377118.73	1285797.39	данные отсутствуют	данные отсутствуют
47	377118.73	1285797.39	данные отсутствуют	данные отсутствуют
48	377066.19	1285817	данные отсутствуют	данные отсутствуют
48	377066.19	1285817	данные отсутствуют	данные отсутствуют
49	377062.84	1285821.23	данные отсутствуют	данные отсутствуют
49	377062.84	1285821.23	данные отсутствуют	данные отсутствуют
50	377041.23	1285829.28	данные отсутствуют	данные отсутствуют
50	377041.23	1285829.28	данные отсутствуют	данные отсутствуют
51	377034.98	1285830.83	данные отсутствуют	данные отсутствуют
51	377034.98	1285830.83	данные отсутствуют	данные отсутствуют
52	377035.73	1285833.87	данные отсутствуют	данные отсутствуют
52	377035.73	1285833.87	данные отсутствуют	данные отсутствуют
53	377002.7	1285844.86	данные отсутствуют	данные отсутствуют
53	377002.7	1285844.86	данные отсутствуют	данные отсутствуют
54	376987.84	1285846.17	данные отсутствуют	данные отсутствуют
54	376987.84	1285846.17	данные отсутствуют	данные отсутствуют
55	376939.82	1285862.76	данные отсутствуют	данные отсутствуют
Государственный регистратор				ФГИС ЕГРН
полное наименование должности			подпись	инициалы, фамилия

М.П.

Выписка из Единого государственного реестра недвижимости об объекте недвижимости
Сведения о частях земельного участка

Земельный участок			
<small>(вид объекта недвижимости)</small>			
Лист № __ Раздела 4.2	Всего листов раздела 4.2 : __	Всего разделов: __	Всего листов выписки: __
03.03.2021 № 99/2021/378710690			
Кадастровый номер:		47:20:0000000:15115	

Номер точки	Координаты, м		Описание закрепления на местности	Средняя квадратическая погрешность определения координат характерных точек границы части земельного участка, м
	X	Y		
1	2	3	4	5
55	376939.82	1285862.76	данные отсутствуют	данные отсутствуют
55	376939.82	1285862.76	данные отсутствуют	данные отсутствуют
56	376912.6	1285872.69	данные отсутствуют	данные отсутствуют
56	376912.6	1285872.69	данные отсутствуют	данные отсутствуют
56	376912.6	1285872.69	данные отсутствуют	данные отсутствуют
57	376913.84	1285876.18	данные отсутствуют	данные отсутствуют
57	376913.84	1285876.18	данные отсутствуют	данные отсутствуют
57	376913.84	1285876.18	данные отсутствуют	данные отсутствуют
58	376906.24	1285878.37	данные отсутствуют	данные отсутствуют
58	376906.24	1285878.37	данные отсутствуют	данные отсутствуют
58	376906.24	1285878.37	данные отсутствуют	данные отсутствуют
59	376905.34	1285875.34	данные отсутствуют	данные отсутствуют
59	376905.34	1285875.34	данные отсутствуют	данные отсутствуют
59	376905.34	1285875.34	данные отсутствуют	данные отсутствуют
60	376858.24	1285892.31	данные отсутствуют	данные отсутствуют
60	376858.24	1285892.31	данные отсутствуют	данные отсутствуют
60	376858.24	1285892.31	данные отсутствуют	данные отсутствуют
Государственный регистратор				ФГИС ЕГРН
полное наименование должности			подпись	инициалы, фамилия

М.П.

Выписка из Единого государственного реестра недвижимости об объекте недвижимости
Сведения о частях земельного участка

Земельный участок			
<small>(вид объекта недвижимости)</small>			
Лист № __ Раздела 4.2	Всего листов раздела 4.2 : __	Всего разделов: __	Всего листов выписки: __
03.03.2021 № 99/2021/378710690			
Кадастровый номер:		47:20:0000000:15115	

Номер точки	Координаты, м		Описание закрепления на местности	Средняя квадратическая погрешность определения координат характерных точек границы части земельного участка, м
	X	Y		
1	2	3	4	5
61	376805.31	1285911.01	данные отсутствуют	данные отсутствуют
61	376805.31	1285911.01	данные отсутствуют	данные отсутствуют
61	376805.31	1285911.01	данные отсутствуют	данные отсутствуют
62	376782.26	1285919.47	данные отсутствуют	данные отсутствуют
62	376782.26	1285919.47	данные отсутствуют	данные отсутствуют
62	376782.26	1285919.47	данные отсутствуют	данные отсутствуют
63	376778.6	1285923.18	данные отсутствуют	данные отсутствуют
63	376778.6	1285923.18	данные отсутствуют	данные отсутствуют
63	376778.6	1285923.18	данные отсутствуют	данные отсутствуют
64	376778.47	1285929.94	данные отсутствуют	данные отсутствуют
64	376778.47	1285929.94	данные отсутствуют	данные отсутствуют
64	376778.47	1285929.94	данные отсутствуют	данные отсутствуют
65	376762.89	1285934.51	данные отсутствуют	данные отсутствуют
65	376762.89	1285934.51	данные отсутствуют	данные отсутствуют
65	376762.89	1285934.51	данные отсутствуют	данные отсутствуют
66	376761.23	1285931.83	данные отсутствуют	данные отсутствуют
66	376761.23	1285931.83	данные отсутствуют	данные отсутствуют
Государственный регистратор				ФГИС ЕГРН
полное наименование должности			подпись	инициалы, фамилия

М.П.

Выписка из Единого государственного реестра недвижимости об объекте недвижимости
Сведения о частях земельного участка

Земельный участок			
<small>(вид объекта недвижимости)</small>			
Лист № __ Раздела 4.2	Всего листов раздела 4.2 : __	Всего разделов: __	Всего листов выписки: __
03.03.2021 № 99/2021/378710690			
Кадастровый номер:		47:20:0000000:15115	

Номер точки	Координаты, м		Описание закрепления на местности	Средняя квадратическая погрешность определения координат характерных точек границы части земельного участка, м
	X	Y		
1	2	3	4	5
66	376761.23	1285931.83	данные отсутствуют	данные отсутствуют
67	376746.04	1285930.24	данные отсутствуют	данные отсутствуют
67	376746.04	1285930.24	данные отсутствуют	данные отсутствуют
67	376746.04	1285930.24	данные отсутствуют	данные отсутствуют
68	376695.81	1285941.53	данные отсутствуют	данные отсутствуют
68	376695.81	1285941.53	данные отсутствуют	данные отсутствуют
69	376643.91	1285952.14	данные отсутствуют	данные отсутствуют
69	376643.91	1285952.14	данные отсутствуют	данные отсутствуют
69	376643.91	1285952.14	данные отсутствуют	данные отсутствуют
70	376512.52	1285980.15	данные отсутствуют	данные отсутствуют
70	376512.52	1285980.15	данные отсутствуют	данные отсутствуют
70	376512.52	1285980.15	данные отсутствуют	данные отсутствуют
70	376512.52	1285980.15	данные отсутствуют	данные отсутствуют
71	376434.49	1285995.26	данные отсутствуют	данные отсутствуют
71	376434.49	1285995.26	данные отсутствуют	данные отсутствуют
71	376434.49	1285995.26	данные отсутствуют	данные отсутствуют
71	376434.49	1285995.26	данные отсутствуют	данные отсутствуют
Государственный регистратор				ФГИС ЕГРН
полное наименование должности			подпись	инициалы, фамилия

М.П.

Выписка из Единого государственного реестра недвижимости об объекте недвижимости
Сведения о частях земельного участка

Земельный участок			
<small>(вид объекта недвижимости)</small>			
Лист № __ Раздела 4.2	Всего листов раздела 4.2 : __	Всего разделов: __	Всего листов выписки: __
03.03.2021 № 99/2021/378710690			
Кадастровый номер:		47:20:0000000:15115	

Номер точки	Координаты, м		Описание закрепления на местности	Средняя квадратическая погрешность определения координат характерных точек границы части земельного участка, м
	X	Y		
1	2	3	4	5
71	376434.49	1285995.26	данные отсутствуют	данные отсутствуют
71	376434.49	1285995.26	данные отсутствуют	данные отсутствуют
71	376434.49	1285995.26	данные отсутствуют	данные отсутствуют
72	376417.47	1286000.83	данные отсутствуют	данные отсутствуют
72	376417.47	1286000.83	данные отсутствуют	данные отсутствуют
72	376417.47	1286000.83	данные отсутствуют	данные отсутствуют
72	376417.47	1286000.83	данные отсутствуют	данные отсутствуют
72	376417.47	1286000.83	данные отсутствуют	данные отсутствуют
72	376417.47	1286000.83	данные отсутствуют	данные отсутствуют
72	376417.47	1286000.83	данные отсутствуют	данные отсутствуют
72	376417.47	1286000.83	данные отсутствуют	данные отсутствуют
73	376414.67	1286006.14	данные отсутствуют	данные отсутствуют
73	376414.67	1286006.14	данные отсутствуют	данные отсутствуют
73	376414.67	1286006.14	данные отсутствуют	данные отсутствуют
73	376414.67	1286006.14	данные отсутствуют	данные отсутствуют
73	376414.67	1286006.14	данные отсутствуют	данные отсутствуют
74	376396.12	1286011	данные отсутствуют	данные отсутствуют
74	376396.12	1286011	данные отсутствуют	данные отсутствуют
Государственный регистратор				ФГИС ЕГРН
полное наименование должности			подпись	инициалы, фамилия

М.П.

Выписка из Единого государственного реестра недвижимости об объекте недвижимости
Сведения о частях земельного участка

Земельный участок			
<small>(вид объекта недвижимости)</small>			
Лист № __ Раздела 4.2	Всего листов раздела 4.2 : __	Всего разделов: __	Всего листов выписки: __
03.03.2021 № 99/2021/378710690			
Кадастровый номер:		47:20:0000000:15115	

Номер точки	Координаты, м		Описание закрепления на местности	Средняя квадратическая погрешность определения координат характерных точек границы части земельного участка, м
	X	Y		
1	2	3	4	5
74	376396.12	1286011	данные отсутствуют	данные отсутствуют
74	376396.12	1286011	данные отсутствуют	данные отсутствуют
74	376396.12	1286011	данные отсутствуют	данные отсутствуют
75	376394.42	1286005.7	данные отсутствуют	данные отсутствуют
75	376394.42	1286005.7	данные отсутствуют	данные отсутствуют
75	376394.42	1286005.7	данные отсутствуют	данные отсутствуют
75	376394.42	1286005.7	данные отсутствуют	данные отсутствуют
75	376394.42	1286005.7	данные отсутствуют	данные отсутствуют
76	376387.35	1286005.32	данные отсутствуют	данные отсутствуют
76	376387.35	1286005.32	данные отсутствуют	данные отсутствуют
76	376387.35	1286005.32	данные отсутствуют	данные отсутствуют
76	376387.35	1286005.32	данные отсутствуют	данные отсутствуют
76	376387.35	1286005.32	данные отсутствуют	данные отсутствуют
77	376370.62	1286008.55	данные отсутствуют	данные отсутствуют
77	376370.62	1286008.55	данные отсутствуют	данные отсутствуют
77	376370.62	1286008.55	данные отсутствуют	данные отсутствуют
77	376370.62	1286008.55	данные отсутствуют	данные отсутствуют

Государственный регистратор		ФГИС ЕГРН
полное наименование должности	подпись	инициалы, фамилия

М.П.

Выписка из Единого государственного реестра недвижимости об объекте недвижимости
Сведения о частях земельного участка

Земельный участок			
<small>(вид объекта недвижимости)</small>			
Лист № __ Раздела 4.2	Всего листов раздела 4.2 : __	Всего разделов: __	Всего листов выписки: __
03.03.2021 № 99/2021/378710690			
Кадастровый номер:		47:20:0000000:15115	

Номер точки	Координаты, м		Описание закрепления на местности	Средняя квадратическая погрешность определения координат характерных точек границы части земельного участка, м
	X	Y		
1	2	3	4	5
78	376306.36	1286018.3	данные отсутствуют	данные отсутствуют
78	376306.36	1286018.3	данные отсутствуют	данные отсутствуют
78	376306.36	1286018.3	данные отсутствуют	данные отсутствуют
79	376300.91	1286004.94	данные отсутствуют	данные отсутствуют
79	376300.91	1286004.94	данные отсутствуют	данные отсутствуют
79	376300.91	1286004.94	данные отсутствуют	данные отсутствуют
80	376303.3	1286004.4	данные отсутствуют	данные отсутствуют
80	376303.3	1286004.4	данные отсутствуют	данные отсутствуют
80	376303.3	1286004.4	данные отсутствуют	данные отсутствуют
81	376303.13	1286002.79	данные отсутствуют	данные отсутствуют
81	376303.13	1286002.79	данные отсутствуют	данные отсутствуют
81	376303.13	1286002.79	данные отсутствуют	данные отсутствуют
82	376311.39	1286001.7	данные отсутствуют	данные отсутствуют
82	376311.39	1286001.7	данные отсутствуют	данные отсутствуют
82	376311.39	1286001.7	данные отсутствуют	данные отсутствуют
83	376315.35	1285998.72	данные отсутствуют	данные отсутствуют
83	376315.35	1285998.72	данные отсутствуют	данные отсутствуют
Государственный регистратор				ФГИС ЕГРН
полное наименование должности			подпись	инициалы, фамилия

М.П.

Выписка из Единого государственного реестра недвижимости об объекте недвижимости
Сведения о частях земельного участка

Земельный участок			
<small>(вид объекта недвижимости)</small>			
Лист № __ Раздела 4.2	Всего листов раздела 4.2 : __	Всего разделов: __	Всего листов выписки: __
03.03.2021 № 99/2021/378710690			
Кадастровый номер:		47:20:0000000:15115	

Номер точки	Координаты, м		Описание закрепления на местности	Средняя квадратическая погрешность определения координат характерных точек границы части земельного участка, м
	X	Y		
1	2	3	4	5
83	376315.35	1285998.72	данные отсутствуют	данные отсутствуют
84	376349.01	1285992.23	данные отсутствуют	данные отсутствуют
84	376349.01	1285992.23	данные отсутствуют	данные отсутствуют
84	376349.01	1285992.23	данные отсутствуют	данные отсутствуют
85	376381.08	1285986.39	данные отсутствуют	данные отсутствуют
85	376381.08	1285986.39	данные отсутствуют	данные отсутствуют
85	376381.08	1285986.39	данные отсутствуют	данные отсутствуют
85	376381.08	1285986.39	данные отсутствуют	данные отсутствуют
85	376381.08	1285986.39	данные отсутствуют	данные отсутствуют
86	376431.52	1285975.37	данные отсутствуют	данные отсутствуют
86	376431.52	1285975.37	данные отсутствуют	данные отсутствуют
86	376431.52	1285975.37	данные отсутствуют	данные отсутствуют
86	376431.52	1285975.37	данные отсутствуют	данные отсутствуют
86	376431.52	1285975.37	данные отсутствуют	данные отсутствуют
86	376431.52	1285975.37	данные отсутствуют	данные отсутствуют
86	376431.52	1285975.37	данные отсутствуют	данные отсутствуют
87	376521.04	1285955.59	данные отсутствуют	данные отсутствуют
Государственный регистратор				ФГИС ЕГРН
полное наименование должности			подпись	инициалы, фамилия

М.П.

Выписка из Единого государственного реестра недвижимости об объекте недвижимости
Сведения о частях земельного участка

Земельный участок			
<small>(вид объекта недвижимости)</small>			
Лист № __ Раздела 4.2	Всего листов раздела 4.2 : __	Всего разделов: __	Всего листов выписки: __
03.03.2021 № 99/2021/378710690			
Кадастровый номер:		47:20:0000000:15115	

Номер точки	Координаты, м		Описание закрепления на местности	Средняя квадратическая погрешность определения координат характерных точек границы части земельного участка, м
	X	Y		
1	2	3	4	5
87	376521.04	1285955.59	данные отсутствуют	данные отсутствуют
87	376521.04	1285955.59	данные отсутствуют	данные отсутствуют
87	376521.04	1285955.59	данные отсутствуют	данные отсутствуют
88	376590.43	1285942.07	данные отсутствуют	данные отсутствуют
88	376590.43	1285942.07	данные отсутствуют	данные отсутствуют
88	376590.43	1285942.07	данные отсутствуют	данные отсутствуют
88	376590.43	1285942.07	данные отсутствуют	данные отсутствуют
89	376595.63	1285938.02	данные отсутствуют	данные отсутствуют
89	376595.63	1285938.02	данные отсутствуют	данные отсутствуют
89	376595.63	1285938.02	данные отсутствуют	данные отсутствуют
89	376595.63	1285938.02	данные отсутствуют	данные отсутствуют
90	376613.95	1285933.26	данные отсутствуют	данные отсутствуют
90	376613.95	1285933.26	данные отсутствуют	данные отсутствуют
90	376613.95	1285933.26	данные отсутствуют	данные отсутствуют
90	376613.95	1285933.26	данные отсутствуют	данные отсутствуют
91	376615.27	1285938.4	данные отсутствуют	данные отсутствуют
91	376615.27	1285938.4	данные отсутствуют	данные отсутствуют
Государственный регистратор				ФГИС ЕГРН
полное наименование должности			подпись	инициалы, фамилия

М.П.

Выписка из Единого государственного реестра недвижимости об объекте недвижимости
Сведения о частях земельного участка

Земельный участок			
<small>(вид объекта недвижимости)</small>			
Лист № __ Раздела 4.2	Всего листов раздела 4.2 : __	Всего разделов: __	Всего листов выписки: __
03.03.2021 № 99/2021/378710690			
Кадастровый номер:		47:20:0000000:15115	

Номер точки	Координаты, м		Описание закрепления на местности	Средняя квадратическая погрешность определения координат характерных точек границы части земельного участка, м
	X	Y		
1	2	3	4	5
91	376615.27	1285938.4	данные отсутствуют	данные отсутствуют
91	376615.27	1285938.4	данные отсутствуют	данные отсутствуют
92	376631.72	1285935.32	данные отсутствуют	данные отсутствуют
92	376631.72	1285935.32	данные отсутствуют	данные отсутствуют
92	376631.72	1285935.32	данные отсутствуют	данные отсутствуют
93	376662.04	1285928.67	данные отсутствуют	данные отсутствуют
93	376662.04	1285928.67	данные отсутствуют	данные отсутствуют
94	376704.05	1285919.73	данные отсутствуют	данные отсутствуют
94	376704.05	1285919.73	данные отсутствуют	данные отсутствуют
95	376760.17	1285905.55	данные отсутствуют	данные отсутствуют
95	376760.17	1285905.55	данные отсутствуют	данные отсутствуют
96	376786.65	1285896.67	данные отсутствуют	данные отсутствуют
96	376786.65	1285896.67	данные отсутствуют	данные отсутствуют
97	376799.17	1285893.02	данные отсутствуют	данные отсутствуют
97	376799.17	1285893.02	данные отсутствуют	данные отсутствуют
98	376817.79	1285886.51	данные отсутствуют	данные отсутствуют
98	376817.79	1285886.51	данные отсутствуют	данные отсутствуют
Государственный регистратор				ФГИС ЕГРН
полное наименование должности			подпись	инициалы, фамилия

М.П.

Выписка из Единого государственного реестра недвижимости об объекте недвижимости
Сведения о частях земельного участка

Земельный участок			
<small>(вид объекта недвижимости)</small>			
Лист № __ Раздела 4.2	Всего листов раздела 4.2 : __	Всего разделов: __	Всего листов выписки: __
03.03.2021 № 99/2021/378710690			
Кадастровый номер:		47:20:0000000:15115	

Номер точки	Координаты, м		Описание закрепления на местности	Средняя квадратическая погрешность определения координат характерных точек границы части земельного участка, м
	X	Y		
1	2	3	4	5
99	376836.41	1285879.99	данные отсутствуют	данные отсутствуют
99	376836.41	1285879.99	данные отсутствуют	данные отсутствуют
100	376900.42	1285856.88	данные отсутствуют	данные отсутствуют
100	376900.42	1285856.88	данные отсутствуют	данные отсутствуют
101	376906.98	1285854.32	данные отсутствуют	данные отсутствуют
101	376906.98	1285854.32	данные отсутствуют	данные отсутствуют
102	376934.32	1285844.27	данные отсутствуют	данные отсутствуют
102	376934.32	1285844.27	данные отсутствуют	данные отсутствуют
102	376934.32	1285844.27	данные отсутствуют	данные отсутствуют
103	376956.64	1285836.16	данные отсутствуют	данные отсутствуют
103	376956.64	1285836.16	данные отсутствуют	данные отсутствуют
104	376956.43	1285835.51	данные отсутствуют	данные отсутствуют
104	376956.43	1285835.51	данные отсутствуют	данные отсутствуют
105	376958.75	1285834.77	данные отсутствуют	данные отсутствуют
105	376958.75	1285834.77	данные отсутствуют	данные отсутствуют
106	376958.35	1285833.49	данные отсутствуют	данные отсутствуют
106	376958.35	1285833.49	данные отсутствуют	данные отсутствуют
Государственный регистратор				ФГИС ЕГРН
полное наименование должности			подпись	инициалы, фамилия

М.П.

Выписка из Единого государственного реестра недвижимости об объекте недвижимости
Сведения о частях земельного участка

Земельный участок			
<small>(вид объекта недвижимости)</small>			
Лист № __ Раздела 4.2	Всего листов раздела 4.2 : __	Всего разделов: __	Всего листов выписки: __
03.03.2021 № 99/2021/378710690			
Кадастровый номер:		47:20:0000000:15115	

Номер точки	Координаты, м		Описание закрепления на местности	Средняя квадратическая погрешность определения координат характерных точек границы части земельного участка, м
	X	Y		
1	2	3	4	5
107	376963.41	1285831.77	данные отсутствуют	данные отсутствуют
107	376963.41	1285831.77	данные отсутствуют	данные отсутствуют
108	376963.85	1285833.14	данные отсутствуют	данные отсутствуют
108	376963.85	1285833.14	данные отсутствуют	данные отсутствуют
109	376966.17	1285832.39	данные отсутствуют	данные отсутствуют
109	376966.17	1285832.39	данные отсутствуют	данные отсутствуют
110	376966.26	1285832.67	данные отсутствуют	данные отсутствуют
110	376966.26	1285832.67	данные отсутствуют	данные отсутствуют
111	377043.6	1285804.46	данные отсутствуют	данные отсутствуют
111	377043.6	1285804.46	данные отсутствуют	данные отсутствуют
112	377044.53	1285809.98	данные отсутствуют	данные отсутствуют
112	377044.53	1285809.98	данные отсутствуют	данные отсутствуют
113	377052.54	1285807.05	данные отсутствуют	данные отсутствуют
113	377052.54	1285807.05	данные отсутствуют	данные отсутствуют
114	377049.78	1285802.21	данные отсутствуют	данные отсутствуют
114	377049.78	1285802.21	данные отсутствуют	данные отсутствуют
115	377123.27	1285775.25	данные отсутствуют	данные отсутствуют
Государственный регистратор				ФГИС ЕГРН
полное наименование должности			подпись	инициалы, фамилия

М.П.

Выписка из Единого государственного реестра недвижимости об объекте недвижимости
Сведения о частях земельного участка

Земельный участок			
<small>(вид объекта недвижимости)</small>			
Лист № __ Раздела 4.2	Всего листов раздела 4.2 : __	Всего разделов: __	Всего листов выписки: __
03.03.2021 № 99/2021/378710690			
Кадастровый номер:		47:20:0000000:15115	

Номер точки	Координаты, м		Описание закрепления на местности	Средняя квадратическая погрешность определения координат характерных точек границы части земельного участка, м
	X	Y		
1	2	3	4	5
115	377123.27	1285775.25	данные отсутствуют	данные отсутствуют
116	377126.53	1285779.9	данные отсутствуют	данные отсутствуют
116	377126.53	1285779.9	данные отсутствуют	данные отсутствуют
117	377202.26	1285752.06	данные отсутствуют	данные отсутствуют
117	377202.26	1285752.06	данные отсутствуют	данные отсутствуют
118	377199.17	1285747.33	данные отсутствуют	данные отсутствуют
118	377199.17	1285747.33	данные отсутствуют	данные отсутствуют
119	377247.75	1285729.57	данные отсутствуют	данные отсутствуют
120	377256.63	1285726.36	данные отсутствуют	данные отсутствуют
121	377285.42	1285716.14	данные отсутствуют	данные отсутствуют
121	377285.42	1285716.14	данные отсутствуют	данные отсутствуют
122	377323.86	1285702.74	данные отсутствуют	данные отсутствуют
122	377323.86	1285702.74	данные отсутствуют	данные отсутствуют
123	377389.83	1285678.53	данные отсутствуют	данные отсутствуют
123	377389.83	1285678.53	данные отсутствуют	данные отсутствуют
124	377413.08	1285671.16	данные отсутствуют	данные отсутствуют
125	377449.66	1285654.76	данные отсутствуют	данные отсутствуют
Государственный регистратор				ФГИС ЕГРН
полное наименование должности			подпись	инициалы, фамилия

М.П.

Выписка из Единого государственного реестра недвижимости об объекте недвижимости
Сведения о частях земельного участка

Земельный участок			
<small>(вид объекта недвижимости)</small>			
Лист № __ Раздела 4.2	Всего листов раздела 4.2 : __	Всего разделов: __	Всего листов выписки: __
03.03.2021 № 99/2021/378710690			
Кадастровый номер:		47:20:0000000:15115	

Номер точки	Координаты, м		Описание закрепления на местности	Средняя квадратическая погрешность определения координат характерных точек границы части земельного участка, м
	X	Y		
1	2	3	4	5
126	377473.82	1285642.34	данные отсутствуют	данные отсутствуют
127	377485.33	1285636.12	данные отсутствуют	данные отсутствуют
128	377496.55	1285630.26	данные отсутствуют	данные отсутствуют
129	377519.16	1285617	данные отсутствуют	данные отсутствуют
130	377540.58	1285602.57	данные отсутствуют	данные отсутствуют
130	377540.58	1285602.57	данные отсутствуют	данные отсутствуют
131	377556.11	1285591.28	данные отсутствуют	данные отсутствуют
132	377582.65	1285568.73	данные отсутствуют	данные отсутствуют
133	377592.52	1285559.1	данные отсутствуют	данные отсутствуют
134	377616.26	1285535.87	данные отсутствуют	данные отсутствуют
135	377632.26	1285520.21	данные отсутствуют	данные отсутствуют
136	377665.84	1285486.34	данные отсутствуют	данные отсутствуют
137	377700.82	1285451.07	данные отсутствуют	данные отсутствуют
138	377804.25	1285344.94	данные отсутствуют	данные отсутствуют
139	377845.33	1285302.53	данные отсутствуют	данные отсутствуют
140	377864.49	1285283.37	данные отсутствуют	данные отсутствуют
141	377896.08	1285249.38	данные отсутствуют	данные отсутствуют
Государственный регистратор				ФГИС ЕГРН
полное наименование должности			подпись	инициалы, фамилия

М.П.

Выписка из Единого государственного реестра недвижимости об объекте недвижимости
Сведения о частях земельного участка

Земельный участок			
<small>(вид объекта недвижимости)</small>			
Лист № __ Раздела 4.2	Всего листов раздела 4.2 : __	Всего разделов: __	Всего листов выписки: __
03.03.2021 № 99/2021/378710690			
Кадастровый номер:		47:20:0000000:15115	

Номер точки	Координаты, м		Описание закрепления на местности	Средняя квадратическая погрешность определения координат характерных точек границы части земельного участка, м
	X	Y		
1	2	3	4	5
142	377901.13	1285243.82	данные отсутствуют	данные отсутствуют
143	377932.14	1285209.65	данные отсутствуют	данные отсутствуют
144	377943.88	1285196.72	данные отсутствуют	данные отсутствуют
145	377955.55	1285180.66	данные отсутствуют	данные отсутствуют
146	377960.24	1285173	данные отсутствуют	данные отсутствуют
147	377963.84	1285165.48	данные отсутствуют	данные отсутствуют
148	377967.72	1285154.68	данные отсутствуют	данные отсутствуют
149	377969.17	1285145.03	данные отсутствуют	данные отсутствуют
150	377970.48	1285131.24	данные отсутствуют	данные отсутствуют
150	377970.48	1285131.24	данные отсутствуют	данные отсутствуют
151	377971.53	1285100.4	данные отсутствуют	данные отсутствуют
151	377971.53	1285100.4	данные отсутствуют	данные отсутствуют
152	377971.51	1285085.73	данные отсутствуют	данные отсутствуют
152	377971.51	1285085.73	данные отсутствуют	данные отсутствуют
153	377971.41	1285053.88	данные отсутствуют	данные отсутствуют
153	377971.41	1285053.88	данные отсутствуют	данные отсутствуют
154	377975.93	1285058.08	данные отсутствуют	данные отсутствуют
Государственный регистратор				ФГИС ЕГРН
полное наименование должности			подпись	инициалы, фамилия

М.П.

Выписка из Единого государственного реестра недвижимости об объекте недвижимости
Сведения о частях земельного участка

Земельный участок			
<small>(вид объекта недвижимости)</small>			
Лист № __ Раздела 4.2	Всего листов раздела 4.2 : __	Всего разделов: __	Всего листов выписки: __
03.03.2021 № 99/2021/378710690			
Кадастровый номер:		47:20:0000000:15115	

Номер точки	Координаты, м		Описание закрепления на местности	Средняя квадратическая погрешность определения координат характерных точек границы части земельного участка, м
	X	Y		
1	2	3	4	5
155	377984.86	1285057.38	данные отсутствуют	данные отсутствуют
156	383678.91	1268735.38	данные отсутствуют	данные отсутствуют
197	382422.37	1269941.09	данные отсутствуют	данные отсутствуют
198	382356.12	1270028.57	данные отсутствуют	данные отсутствуют
199	382298.68	1270102.69	данные отсутствуют	данные отсутствуют
200	382286.55	1270118.84	данные отсутствуют	данные отсутствуют
201	382293.6	1270128.01	данные отсутствуют	данные отсутствуют
202	382288.32	1270130.98	данные отсутствуют	данные отсутствуют
203	382282.81	1270123.82	данные отсутствуют	данные отсутствуют
204	382282.24	1270124.57	данные отсутствуют	данные отсутствуют
205	382264.89	1270146.89	данные отсутствуют	данные отсутствуют
206	382254.97	1270160.94	данные отсутствуют	данные отсутствуют
207	382244.78	1270178.3	данные отсутствуют	данные отсутствуют
208	382228.37	1270209.58	данные отсутствуют	данные отсутствуют
209	382216.31	1270235.11	данные отсутствуют	данные отсутствуют
210	382197.97	1270275.56	данные отсутствуют	данные отсутствуют
211	382183.86	1270305.92	данные отсутствуют	данные отсутствуют
Государственный регистратор				ФГИС ЕГРН
полное наименование должности			подпись	инициалы, фамилия

М.П.

Выписка из Единого государственного реестра недвижимости об объекте недвижимости
Сведения о частях земельного участка

Земельный участок			
<small>(вид объекта недвижимости)</small>			
Лист № __ Раздела 4.2	Всего листов раздела 4.2 : __	Всего разделов: __	Всего листов выписки: __
03.03.2021 № 99/2021/378710690			
Кадастровый номер:		47:20:0000000:15115	

Номер точки	Координаты, м		Описание закрепления на местности	Средняя квадратическая погрешность определения координат характерных точек границы части земельного участка, м
	X	Y		
1	2	3	4	5
212	382161	1270355.03	данные отсутствуют	данные отсутствуют
213	382136.44	1270407.72	данные отсутствуют	данные отсутствуют
214	382128.83	1270423.65	данные отсутствуют	данные отсутствуют
215	382121.68	1270439.63	данные отсутствуют	данные отсутствуют
216	382095.22	1270495.48	данные отсутствуют	данные отсутствуют
250	381295.4	1270843.28	данные отсутствуют	данные отсутствуют
278	379883.51	1271331.03	данные отсутствуют	данные отсутствуют
279	379856.18	1271348.95	данные отсутствуют	данные отсутствуют
280	379822.57	1271369.56	данные отсутствуют	данные отсутствуют
281	379793.24	1271388.47	данные отсутствуют	данные отсутствуют
282	379773.37	1271400.39	данные отсутствуют	данные отсутствуют
283	379744.79	1271418.5	данные отсутствуют	данные отсутствуют
284	379695.09	1271452.02	данные отсутствуют	данные отсутствуют
285	379667.88	1271470.45	данные отсутствуют	данные отсутствуют
286	379590.28	1271520.01	данные отсутствуют	данные отсутствуют
287	379511.76	1271571.3	данные отсутствуют	данные отсутствуют
288	379477.15	1271594.47	данные отсутствуют	данные отсутствуют
Государственный регистратор				ФГИС ЕГРН
полное наименование должности			подпись	инициалы, фамилия

М.П.

Выписка из Единого государственного реестра недвижимости об объекте недвижимости
Сведения о частях земельного участка

Земельный участок			
<small>(вид объекта недвижимости)</small>			
Лист № __ Раздела 4.2	Всего листов раздела 4.2 : __	Всего разделов: __	Всего листов выписки: __
03.03.2021 № 99/2021/378710690			
Кадастровый номер:		47:20:0000000:15115	

Номер точки	Координаты, м		Описание закрепления на местности	Средняя квадратическая погрешность определения координат характерных точек границы части земельного участка, м
	X	Y		
1	2	3	4	5
289	379479.51	1271597.39	данные отсутствуют	данные отсутствуют
290	379474.68	1271599.98	данные отсутствуют	данные отсутствуют
291	379413.35	1271639.63	данные отсутствуют	данные отсутствуют
292	379345.74	1271683.63	данные отсутствуют	данные отсутствуют
293	379290.89	1271718.5	данные отсутствуют	данные отсутствуют
294	379274.8	1271731.82	данные отсутствуют	данные отсутствуют
295	379272.82	1271737.93	данные отсутствуют	данные отсутствуют
296	379269.86	1271741.39	данные отсутствуют	данные отсутствуют
297	379259.19	1271747.78	данные отсутствуют	данные отсутствуют
298	379244.11	1271750.32	данные отсутствуют	данные отсутствуют
299	379231.95	1271755.69	данные отсутствуют	данные отсутствуют
300	379184.87	1271787.21	данные отсутствуют	данные отсутствуют
301	379159.94	1271805.99	данные отсутствуют	данные отсутствуют
302	379141.88	1271823.49	данные отсутствуют	данные отсутствуют
303	379098.78	1271886.51	данные отсутствуют	данные отсутствуют
304	379049.18	1271973.38	данные отсутствуют	данные отсутствуют
305	379013.5	1272040.32	данные отсутствуют	данные отсутствуют
Государственный регистратор				ФГИС ЕГРН
полное наименование должности			подпись	инициалы, фамилия

М.П.

Выписка из Единого государственного реестра недвижимости об объекте недвижимости
Сведения о частях земельного участка

Земельный участок			
<small>(вид объекта недвижимости)</small>			
Лист № __ Раздела 4.2	Всего листов раздела 4.2 : __	Всего разделов: __	Всего листов выписки: __
03.03.2021 № 99/2021/378710690			
Кадастровый номер:		47:20:0000000:15115	

Номер точки	Координаты, м		Описание закрепления на местности	Средняя квадратическая погрешность определения координат характерных точек границы части земельного участка, м
	X	Y		
1	2	3	4	5
306	378993.47	1272089.25	данные отсутствуют	данные отсутствуют
307	378981.16	1272156.83	данные отсутствуют	данные отсутствуют
308	378980.65	1272162.5	данные отсутствуют	данные отсутствуют
309	378951.58	1272310.65	данные отсутствуют	данные отсутствуют
310	378931.88	1272411.94	данные отсутствуют	данные отсутствуют
311	378929.52	1272486.52	данные отсутствуют	данные отсутствуют
312	378943.23	1272553.19	данные отсутствуют	данные отсутствуют
313	378980.11	1272641.22	данные отсутствуют	данные отсутствуют
313	378980.11	1272641.22	данные отсутствуют	данные отсутствуют
314	379052.44	1272774.4	данные отсутствуют	данные отсутствуют
314	379052.44	1272774.4	данные отсутствуют	данные отсутствуют
315	379101.59	1272863.86	данные отсутствуют	данные отсутствуют
315	379101.59	1272863.86	данные отсутствуют	данные отсутствуют
316	379097.83	1272866.36	данные отсутствуют	данные отсутствуют
316	379097.83	1272866.36	данные отсутствуют	данные отсутствуют
317	379122.68	1272912.07	данные отсутствуют	данные отсутствуют
317	379122.68	1272912.07	данные отсутствуют	данные отсутствуют
Государственный регистратор				ФГИС ЕГРН
полное наименование должности			подпись	инициалы, фамилия

М.П.

Выписка из Единого государственного реестра недвижимости об объекте недвижимости
Сведения о частях земельного участка

Земельный участок			
<small>(вид объекта недвижимости)</small>			
Лист № __ Раздела 4.2	Всего листов раздела 4.2 : __	Всего разделов: __	Всего листов выписки: __
03.03.2021 № 99/2021/378710690			
Кадастровый номер:		47:20:0000000:15115	

Номер точки	Координаты, м		Описание закрепления на местности	Средняя квадратическая погрешность определения координат характерных точек границы части земельного участка, м
	X	Y		
1	2	3	4	5
318	379178.78	1273016.07	данные отсутствуют	данные отсутствуют
318	379178.78	1273016.07	данные отсутствуют	данные отсутствуют
319	379182.52	1273013.14	данные отсутствуют	данные отсутствуют
319	379182.52	1273013.14	данные отсутствуют	данные отсутствуют
320	379186.2	1273018.81	данные отсутствуют	данные отсутствуют
320	379186.2	1273018.81	данные отсутствуют	данные отсутствуют
321	379181.87	1273021.81	данные отсутствуют	данные отсутствуют
321	379181.87	1273021.81	данные отсутствуют	данные отсутствуют
322	379251.51	1273151.1	данные отсутствуют	данные отсутствуют
322	379251.51	1273151.1	данные отсутствуют	данные отсутствуют
323	379335.02	1273306.09	данные отсутствуют	данные отсутствуют
323	379335.02	1273306.09	данные отсутствуют	данные отсутствуют
324	379368.18	1273374.34	данные отсутствуют	данные отсутствуют
325	379376.5	1273395.93	данные отсутствуют	данные отсутствуют
326	379381.33	1273394.28	данные отсутствуют	данные отсутствуют
327	379382.67	1273399.16	данные отсутствуют	данные отсутствуют
328	379377.96	1273400.71	данные отсутствуют	данные отсутствуют
Государственный регистратор				ФГИС ЕГРН
полное наименование должности			подпись	инициалы, фамилия

М.П.

Выписка из Единого государственного реестра недвижимости об объекте недвижимости
Сведения о частях земельного участка

Земельный участок			
<small>(вид объекта недвижимости)</small>			
Лист № __ Раздела 4.2	Всего листов раздела 4.2 : __	Всего разделов: __	Всего листов выписки: __
03.03.2021 № 99/2021/378710690			
Кадастровый номер:		47:20:0000000:15115	

Номер точки	Координаты, м		Описание закрепления на местности	Средняя квадратическая погрешность определения координат характерных точек границы части земельного участка, м
	X	Y		
1	2	3	4	5
329	379384.98	1273438.14	данные отсутствуют	данные отсутствуют
330	379393.24	1273514.35	данные отсутствуют	данные отсутствуют
331	379409.86	1273669.92	данные отсутствуют	данные отсутствуют
332	379413.06	1273670.29	данные отсутствуют	данные отсутствуют
333	379413.61	1273680.22	данные отсутствуют	данные отсутствуют
334	379411.01	1273680.73	данные отсутствуют	данные отсутствуют
335	379412.12	1273691.1	данные отсутствуют	данные отсутствуют
336	379416.07	1273690.61	данные отсутствуют	данные отсутствуют
337	379428.26	1273799.92	данные отсутствуют	данные отсутствуют
338	379438.29	1273904.26	данные отсутствуют	данные отсутствуют
339	379453.89	1274048.34	данные отсутствуют	данные отсутствуют
340	379474.37	1274235.45	данные отсутствуют	данные отсутствуют
341	379479.86	1274279.2	данные отсутствуют	данные отсутствуют
342	379490.12	1274321.12	данные отсутствуют	данные отсутствуют
343	379498.52	1274341.84	данные отсутствуют	данные отсутствуют
344	379506.74	1274360.22	данные отсутствуют	данные отсутствуют
345	379496.15	1274370.9	данные отсутствуют	данные отсутствуют
Государственный регистратор				ФГИС ЕГРН
полное наименование должности			подпись	инициалы, фамилия

М.П.

Выписка из Единого государственного реестра недвижимости об объекте недвижимости
Сведения о частях земельного участка

Земельный участок			
<small>(вид объекта недвижимости)</small>			
Лист № __ Раздела 4.2	Всего листов раздела 4.2 : __	Всего разделов: __	Всего листов выписки: __
03.03.2021 № 99/2021/378710690			
Кадастровый номер:		47:20:0000000:15115	

Номер точки	Координаты, м		Описание закрепления на местности	Средняя квадратическая погрешность определения координат характерных точек границы части земельного участка, м
	X	Y		
1	2	3	4	5
345	379496.15	1274370.9	данные отсутствуют	данные отсутствуют
346	379510.42	1274440.17	данные отсутствуют	данные отсутствуют
347	379520.47	1274506.71	данные отсутствуют	данные отсутствуют
348	379525.49	1274542.76	данные отсутствуют	данные отсутствуют
349	379526.68	1274556.63	данные отсутствуют	данные отсутствуют
350	379526.9	1274580.95	данные отсутствуют	данные отсутствуют
351	379530.19	1274583.69	данные отсутствуют	данные отсутствуют
352	379531.03	1274607.76	данные отсутствуют	данные отсутствуют
353	379530.53	1274609.09	данные отсутствуют	данные отсутствуют
354	379530.07	1274623.13	данные отсутствуют	данные отсутствуют
355	379531.99	1274626.55	данные отсутствуют	данные отсутствуют
356	379532.51	1274630	данные отсутствуют	данные отсутствуют
357	379529.18	1274639.11	данные отсутствуют	данные отсутствуют
358	379523.52	1274639.3	данные отсутствуют	данные отсутствуют
359	379514.45	1274639.61	данные отсутствуют	данные отсутствуют
360	379512.38	1274640.53	данные отсутствуют	данные отсутствуют
361	379509.5	1274641.18	данные отсутствуют	данные отсутствуют
Государственный регистратор				ФГИС ЕГРН
полное наименование должности			подпись	инициалы, фамилия

М.П.

Выписка из Единого государственного реестра недвижимости об объекте недвижимости
Сведения о частях земельного участка

Земельный участок			
<small>(вид объекта недвижимости)</small>			
Лист № __ Раздела 4.2	Всего листов раздела 4.2 : __	Всего разделов: __	Всего листов выписки: __
03.03.2021 № 99/2021/378710690			
Кадастровый номер:		47:20:0000000:15115	

Номер точки	Координаты, м		Описание закрепления на местности	Средняя квадратическая погрешность определения координат характерных точек границы части земельного участка, м
	X	Y		
1	2	3	4	5
362	379503.86	1274630.76	данные отсутствуют	данные отсутствуют
363	379507.03	1274610.38	данные отсутствуют	данные отсутствуют
364	379504.48	1274603.56	данные отсутствуют	данные отсутствуют
365	379504.63	1274599.95	данные отсутствуют	данные отсутствуют
366	379513.47	1274601.9	данные отсутствуют	данные отсутствуют
367	379511.94	1274557.63	данные отсутствуют	данные отсутствуют
368	379511.18	1274548.48	данные отсутствуют	данные отсутствуют
369	379497.25	1274450.78	данные отсутствуют	данные отсутствуют
370	379467.48	1274305.76	данные отсутствуют	данные отсутствуют
370	379467.48	1274305.76	данные отсутствуют	данные отсутствуют
371	379457.18	1274245.66	данные отсутствуют	данные отсутствуют
371	379457.18	1274245.66	данные отсутствуют	данные отсутствуют
372	379454.89	1274231.63	данные отсутствуют	данные отсутствуют
372	379454.89	1274231.63	данные отсутствуют	данные отсутствуют
373	379451.01	1274230.95	данные отсутствуют	данные отсутствуют
373	379451.01	1274230.95	данные отсутствуют	данные отсутствуют
374	379431.53	1274050.85	данные отсутствуют	данные отсутствуют

Государственный регистратор		ФГИС ЕГРН
полное наименование должности	подпись	инициалы, фамилия

М.П.

Выписка из Единого государственного реестра недвижимости об объекте недвижимости
Сведения о частях земельного участка

Земельный участок			
<small>(вид объекта недвижимости)</small>			
Лист № __ Раздела 4.2	Всего листов раздела 4.2 : __	Всего разделов: __	Всего листов выписки: __
03.03.2021 № 99/2021/378710690			
Кадастровый номер:		47:20:0000000:15115	

Номер точки	Координаты, м		Описание закрепления на местности	Средняя квадратическая погрешность определения координат характерных точек границы части земельного участка, м
	X	Y		
1	2	3	4	5
374	379431.53	1274050.85	данные отсутствуют	данные отсутствуют
375	379416.1	1273906.24	данные отсутствуют	данные отсутствуют
375	379416.1	1273906.24	данные отсутствуют	данные отсутствуют
376	379404.45	1273797.86	данные отсутствуют	данные отсутствуют
376	379404.45	1273797.86	данные отсутствуют	данные отсутствуют
377	379405.16	1273797.81	данные отсутствуют	данные отсутствуют
377	379405.16	1273797.81	данные отсутствуют	данные отсутствуют
378	379375.51	1273482.8	данные отсутствуют	данные отсутствуют
378	379375.51	1273482.8	данные отсутствуют	данные отсутствуют
379	379366.92	1273418.02	данные отсутствуют	данные отсутствуют
379	379366.92	1273418.02	данные отсутствуют	данные отсутствуют
380	379362.34	1273420.49	данные отсутствуют	данные отсутствуют
380	379362.34	1273420.49	данные отсутствуют	данные отсутствуют
381	379359.8	1273406.97	данные отсутствуют	данные отсутствуют
381	379359.8	1273406.97	данные отсутствуют	данные отсутствуют
382	379356.38	1273407.92	данные отсутствуют	данные отсутствуют
382	379356.38	1273407.92	данные отсутствуют	данные отсутствуют
Государственный регистратор				ФГИС ЕГРН
полное наименование должности			подпись	инициалы, фамилия

М.П.

Выписка из Единого государственного реестра недвижимости об объекте недвижимости
Сведения о частях земельного участка

Земельный участок			
<small>(вид объекта недвижимости)</small>			
Лист № __ Раздела 4.2	Всего листов раздела 4.2 : __	Всего разделов: __	Всего листов выписки: __
03.03.2021 № 99/2021/378710690			
Кадастровый номер:		47:20:0000000:15115	

Номер точки	Координаты, м		Описание закрепления на местности	Средняя квадратическая погрешность определения координат характерных точек границы части земельного участка, м
	X	Y		
1	2	3	4	5
382	379356.38	1273407.92	данные отсутствуют	данные отсутствуют
383	379354.97	1273403.32	данные отсутствуют	данные отсутствуют
383	379354.97	1273403.32	данные отсутствуют	данные отсутствуют
383	379354.97	1273403.32	данные отсутствуют	данные отсутствуют
384	379358.47	1273401.97	данные отсутствуют	данные отсутствуют
384	379358.47	1273401.97	данные отсутствуют	данные отсутствуют
384	379358.47	1273401.97	данные отсутствуют	данные отсутствуют
385	379350.74	1273381.92	данные отсутствуют	данные отсутствуют
385	379350.74	1273381.92	данные отсутствуют	данные отсутствуют
385	379350.74	1273381.92	данные отсутствуют	данные отсутствуют
386	379318.1	1273314.75	данные отсутствуют	данные отсутствуют
386	379318.1	1273314.75	данные отсутствуют	данные отсутствуют
386	379318.1	1273314.75	данные отсутствуют	данные отсутствуют
387	379234.78	1273160.11	данные отсутствуют	данные отсутствуют
387	379234.78	1273160.11	данные отсутствуют	данные отсутствуют
387	379234.78	1273160.11	данные отсутствуют	данные отсутствуют
388	379166.09	1273032.58	данные отсутствуют	данные отсутствуют
Государственный регистратор				ФГИС ЕГРН
полное наименование должности			подпись	инициалы, фамилия

М.П.

Выписка из Единого государственного реестра недвижимости об объекте недвижимости
Сведения о частях земельного участка

Земельный участок			
<small>(вид объекта недвижимости)</small>			
Лист № __ Раздела 4.2	Всего листов раздела 4.2 : __	Всего разделов: __	Всего листов выписки: __
03.03.2021 № 99/2021/378710690			
Кадастровый номер:		47:20:0000000:15115	

Номер точки	Координаты, м		Описание закрепления на местности	Средняя квадратическая погрешность определения координат характерных точек границы части земельного участка, м
	X	Y		
1	2	3	4	5
388	379166.09	1273032.58	данные отсутствуют	данные отсутствуют
388	379166.09	1273032.58	данные отсутствуют	данные отсутствуют
389	379162.41	1273034.37	данные отсутствуют	данные отсутствуют
389	379162.41	1273034.37	данные отсутствуют	данные отсутствуют
389	379162.41	1273034.37	данные отсутствуют	данные отсутствуют
389	379162.41	1273034.37	данные отсутствуют	данные отсутствуют
389	379162.41	1273034.37	данные отсутствуют	данные отсутствуют
390	379158.94	1273028.08	данные отсутствуют	данные отсутствуют
390	379158.94	1273028.08	данные отсутствуют	данные отсутствуют
390	379158.94	1273028.08	данные отсутствуют	данные отсутствуют
390	379158.94	1273028.08	данные отсутствуют	данные отсутствуют
391	379162.74	1273026.32	данные отсутствуют	данные отсутствуют
391	379162.74	1273026.32	данные отсутствуют	данные отсутствуют
391	379162.74	1273026.32	данные отсутствуют	данные отсутствуют
391	379162.74	1273026.32	данные отсутствуют	данные отсутствуют
392	379105.97	1272921.12	данные отсутствуют	данные отсутствуют
392	379105.97	1272921.12	данные отсутствуют	данные отсутствуют
392	379105.97	1272921.12	данные отсутствуют	данные отсутствуют

Государственный регистратор		ФГИС ЕГРН
полное наименование должности	подпись	инициалы, фамилия

М.П.

Выписка из Единого государственного реестра недвижимости об объекте недвижимости
Сведения о частях земельного участка

Земельный участок			
<small>(вид объекта недвижимости)</small>			
Лист № __ Раздела 4.2	Всего листов раздела 4.2 : __	Всего разделов: __	Всего листов выписки: __
03.03.2021 № 99/2021/378710690			
Кадастровый номер:		47:20:0000000:15115	

Номер точки	Координаты, м		Описание закрепления на местности	Средняя квадратическая погрешность определения координат характерных точек границы части земельного участка, м
	X	Y		
1	2	3	4	5
393	379031.42	1272784.02	данные отсутствуют	данные отсутствуют
393	379031.42	1272784.02	данные отсутствуют	данные отсутствуют
393	379031.42	1272784.02	данные отсутствуют	данные отсутствуют
394	378959.17	1272650.03	данные отсутствуют	данные отсутствуют
394	378959.17	1272650.03	данные отсутствуют	данные отсутствуют
395	378921.36	1272560.82	данные отсутствуют	данные отсутствуют
395	378921.36	1272560.82	данные отсутствуют	данные отсутствуют
396	378907.11	1272488.42	данные отсутствуют	данные отсутствуют
397	378912.63	1272393.12	данные отсутствуют	данные отсутствуют
398	378938.22	1272257.58	данные отсутствуют	данные отсутствуют
399	378957.35	1272154.85	данные отсутствуют	данные отсутствуют
400	378954.53	1272154.22	данные отсутствуют	данные отсутствуют
401	378955.27	1272149.95	данные отсутствуют	данные отсутствуют
402	378958.72	1272150.42	данные отсутствуют	данные отсутствуют
403	378974.66	1272074.34	данные отсутствуют	данные отсутствуют
404	378993.97	1272035.32	данные отсутствуют	данные отсутствуют
405	379050.72	1271928.04	данные отсутствуют	данные отсутствуют
Государственный регистратор				ФГИС ЕГРН
полное наименование должности			подпись	инициалы, фамилия

М.П.

Выписка из Единого государственного реестра недвижимости об объекте недвижимости
Сведения о частях земельного участка

Земельный участок			
<small>(вид объекта недвижимости)</small>			
Лист № __ Раздела 4.2	Всего листов раздела 4.2 : __	Всего разделов: __	Всего листов выписки: __
03.03.2021 № 99/2021/378710690			
Кадастровый номер:		47:20:0000000:15115	

Номер точки	Координаты, м		Описание закрепления на местности	Средняя квадратическая погрешность определения координат характерных точек границы части земельного участка, м
	X	Y		
1	2	3	4	5
406	379109.2	1271831.2	данные отсутствуют	данные отсутствуют
407	379131.56	1271803.94	данные отсутствуют	данные отсутствуют
408	379165.62	1271775.64	данные отсутствуют	данные отсутствуют
408	379165.62	1271775.64	данные отсутствуют	данные отсутствуют
408	379165.62	1271775.64	данные отсутствуют	данные отсутствуют
409	379423.06	1271610	данные отсутствуют	данные отсутствуют
409	379423.06	1271610	данные отсутствуют	данные отсутствуют
410	379486.6	1271568.03	данные отсутствуют	данные отсутствуют
410	379486.6	1271568.03	данные отсутствуют	данные отсутствуют
411	379484.71	1271562.72	данные отсутствуют	данные отсутствуют
411	379484.71	1271562.72	данные отсутствуют	данные отсутствуют
412	379579.11	1271500.99	данные отсутствуют	данные отсутствуют
412	379579.11	1271500.99	данные отсутствуют	данные отсутствуют
413	379603.55	1271483.43	данные отсутствуют	данные отсутствуют
413	379603.55	1271483.43	данные отсутствуют	данные отсутствуют
414	379606.95	1271487.51	данные отсутствуют	данные отсутствуют
414	379606.95	1271487.51	данные отсутствуют	данные отсутствуют
Государственный регистратор				ФГИС ЕГРН
полное наименование должности			подпись	инициалы, фамилия

М.П.

Выписка из Единого государственного реестра недвижимости об объекте недвижимости
Сведения о частях земельного участка

Земельный участок			
<small>(вид объекта недвижимости)</small>			
Лист № __ Раздела 4.2	Всего листов раздела 4.2 : __	Всего разделов: __	Всего листов выписки: __
03.03.2021 № 99/2021/378710690			
Кадастровый номер:		47:20:0000000:15115	

Номер точки	Координаты, м		Описание закрепления на местности	Средняя квадратическая погрешность определения координат характерных точек границы части земельного участка, м
	X	Y		
1	2	3	4	5
415	379713.71	1271418.39	данные отсутствуют	данные отсутствуют
415	379713.71	1271418.39	данные отсутствуют	данные отсутствуют
416	379727.9	1271400.68	данные отсутствуют	данные отсутствуют
416	379727.9	1271400.68	данные отсутствуют	данные отсутствуют
417	379731.76	1271397.96	данные отсутствуют	данные отсутствуют
417	379731.76	1271397.96	данные отсутствуют	данные отсутствуют
418	379735.04	1271396.89	данные отсутствуют	данные отсутствуют
418	379735.04	1271396.89	данные отсутствуют	данные отсутствуют
419	379746.71	1271396.29	данные отсутствуют	данные отсутствуют
419	379746.71	1271396.29	данные отсутствуют	данные отсутствуют
420	379796.01	1271364.19	данные отсутствуют	данные отсутствуют
420	379796.01	1271364.19	данные отсутствуют	данные отсутствуют
421	379797.48	1271358.73	данные отсутствуют	данные отсутствуют
421	379797.48	1271358.73	данные отсутствуют	данные отсутствуют
422	379806.41	1271352.66	данные отсутствуют	данные отсутствуют
422	379806.41	1271352.66	данные отсутствуют	данные отсутствуют
423	379808.5	1271356.02	данные отсутствуют	данные отсутствуют
Государственный регистратор				ФГИС ЕГРН
полное наименование должности			подпись	инициалы, фамилия

М.П.

Выписка из Единого государственного реестра недвижимости об объекте недвижимости
Сведения о частях земельного участка

Земельный участок			
<small>(вид объекта недвижимости)</small>			
Лист № __ Раздела 4.2	Всего листов раздела 4.2 : __	Всего разделов: __	Всего листов выписки: __
03.03.2021 № 99/2021/378710690			
Кадастровый номер:		47:20:0000000:15115	

Номер точки	Координаты, м		Описание закрепления на местности	Средняя квадратическая погрешность определения координат характерных точек границы части земельного участка, м
	X	Y		
1	2	3	4	5
423	379808.5	1271356.02	данные отсутствуют	данные отсутствуют
424	379812.44	1271353.48	данные отсутствуют	данные отсутствуют
424	379812.44	1271353.48	данные отсутствуют	данные отсутствуют
425	379845.99	1271332.9	данные отсутствуют	данные отсутствуют
425	379845.99	1271332.9	данные отсутствуют	данные отсутствуют
426	379873.48	1271314.9	данные отсутствуют	данные отсутствуют
426	379873.48	1271314.9	данные отсутствуют	данные отсутствуют
427	379892.86	1271303.04	данные отсутствуют	данные отсутствуют
427	379892.86	1271303.04	данные отсутствуют	данные отсутствуют
428	380014.04	1271224.74	данные отсутствуют	данные отсутствуют
429	380383.38	1270986.43	данные отсутствуют	данные отсутствуют
430	380486.23	1270919.62	данные отсутствуют	данные отсутствуют
431	380512.36	1270902.57	данные отсутствуют	данные отсутствуют
432	380547.49	1270880.36	данные отсутствуют	данные отсутствуют
433	380576.15	1270862.44	данные отсутствуют	данные отсутствуют
434	380596.92	1270850.61	данные отсутствуют	данные отсутствуют
435	380625.84	1270834.72	данные отсутствуют	данные отсутствуют
Государственный регистратор				ФГИС ЕГРН
полное наименование должности			подпись	инициалы, фамилия

М.П.

Выписка из Единого государственного реестра недвижимости об объекте недвижимости
Сведения о частях земельного участка

Земельный участок			
<small>(вид объекта недвижимости)</small>			
Лист № __ Раздела 4.2	Всего листов раздела 4.2 : __	Всего разделов: __	Всего листов выписки: __
03.03.2021 № 99/2021/378710690			
Кадастровый номер:		47:20:0000000:15115	

Номер точки	Координаты, м		Описание закрепления на местности	Средняя квадратическая погрешность определения координат характерных точек границы части земельного участка, м
	X	Y		
1	2	3	4	5
442	380756.49	1270794.37	данные отсутствуют	данные отсутствуют
443	380772.31	1270793.38	данные отсутствуют	данные отсутствуют
444	380796.63	1270792.66	данные отсутствуют	данные отсутствуют
445	380819.68	1270792.17	данные отсутствуют	данные отсутствуют
446	380841.05	1270792.9	данные отсутствуют	данные отсутствуют
447	380872.72	1270794.58	данные отсутствуют	данные отсутствуют
448	380909.92	1270796.97	данные отсутствуют	данные отсутствуют
449	380930.64	1270798.59	данные отсутствуют	данные отсутствуют
450	380957.79	1270800.4	данные отсутствуют	данные отсутствуют
451	380969.34	1270801.18	данные отсутствуют	данные отсутствуют
452	381063.07	1270807.57	данные отсутствуют	данные отсутствуют
453	381223.33	1270818.52	данные отсутствуют	данные отсутствуют
454	381330.32	1270826.21	данные отсутствуют	данные отсутствуют
455	381404.64	1270831.66	данные отсутствуют	данные отсутствуют
456	381470.4	1270836.05	данные отсутствуют	данные отсутствуют
457	381478.13	1270836.53	данные отсутствуют	данные отсутствуют
458	381478.94	1270829.84	данные отсутствуют	данные отсутствуют
Государственный регистратор				ФГИС ЕГРН
полное наименование должности			подпись	инициалы, фамилия

М.П.

Выписка из Единого государственного реестра недвижимости об объекте недвижимости
Сведения о частях земельного участка

Земельный участок			
<small>(вид объекта недвижимости)</small>			
Лист № __ Раздела 4.2	Всего листов раздела 4.2 : __	Всего разделов: __	Всего листов выписки: __
03.03.2021 № 99/2021/378710690			
Кадастровый номер:		47:20:0000000:15115	

Номер точки	Координаты, м		Описание закрепления на местности	Средняя квадратическая погрешность определения координат характерных точек границы части земельного участка, м
	X	Y		
1	2	3	4	5
459	381485.25	1270830.09	данные отсутствуют	данные отсутствуют
460	381484.73	1270834.14	данные отсутствуют	данные отсутствуют
461	381488.17	1270834.51	данные отсутствуют	данные отсутствуют
462	381488.69	1270830.23	данные отсутствуют	данные отсутствуют
463	381491.51	1270830.31	данные отсутствуют	данные отсутствуют
464	381491.61	1270832.63	данные отсутствуют	данные отсутствуют
465	381539.98	1270836.53	данные отсутствуют	данные отсутствуют
466	381539.79	1270840.32	данные отсутствуют	данные отсутствуют
467	381600.98	1270840.37	данные отсутствуют	данные отсутствуют
468	381605.42	1270837.94	данные отсутствуют	данные отсутствуют
469	381610.63	1270836.54	данные отсутствуют	данные отсутствуют
470	381614.81	1270836.31	данные отсутствуют	данные отсутствуют
471	381618.48	1270837.08	данные отсутствуют	данные отсутствуют
472	381623.98	1270840.34	данные отсутствуют	данные отсутствуют
473	381647.73	1270838.63	данные отсутствуют	данные отсутствуют
474	381647.68	1270840.07	данные отсутствуют	данные отсутствуют
475	381669.94	1270837.31	данные отсутствуют	данные отсутствуют
Государственный регистратор				ФГИС ЕГРН
полное наименование должности			подпись	инициалы, фамилия

М.П.

Выписка из Единого государственного реестра недвижимости об объекте недвижимости
Сведения о частях земельного участка

Земельный участок			
<small>(вид объекта недвижимости)</small>			
Лист № __ Раздела 4.2	Всего листов раздела 4.2 : __	Всего разделов: __	Всего листов выписки: __
03.03.2021 № 99/2021/378710690			
Кадастровый номер:		47:20:0000000:15115	

Номер точки	Координаты, м		Описание закрепления на местности	Средняя квадратическая погрешность определения координат характерных точек границы части земельного участка, м
	X	Y		
1	2	3	4	5
476	381690.09	1270834.15	данные отсутствуют	данные отсутствуют
477	381690.51	1270826.77	данные отсутствуют	данные отсутствуют
478	381708.62	1270822.96	данные отсутствуют	данные отсутствуют
479	381709.14	1270829.1	данные отсутствуют	данные отсутствуют
480	381723.97	1270825.17	данные отсутствуют	данные отсутствуют
502	382087.98	1270477.04	данные отсутствуют	данные отсутствуют
503	382200.3	1270235.69	данные отсутствуют	данные отсутствуют
504	382232.33	1270170.42	данные отсутствуют	данные отсутствуют
505	382242.75	1270152.65	данные отсутствуют	данные отсутствуют
505	382242.75	1270152.65	данные отсутствуют	данные отсутствуют
506	382353.21	1270008.55	данные отсутствуют	данные отсутствуют
506	382353.21	1270008.55	данные отсутствуют	данные отсутствуют
507	382347.41	1270004.96	данные отсутствуют	данные отсутствуют
507	382347.41	1270004.96	данные отсутствуют	данные отсутствуют
508	382404.89	1269930.42	данные отсутствуют	данные отсутствуют
508	382404.89	1269930.42	данные отсутствуют	данные отсутствуют
509	382424.5	1269905.13	данные отсутствуют	данные отсутствуют
Государственный регистратор				ФГИС ЕГРН
полное наименование должности			подпись	инициалы, фамилия

М.П.

Выписка из Единого государственного реестра недвижимости об объекте недвижимости
Сведения о частях земельного участка

Земельный участок			
<small>(вид объекта недвижимости)</small>			
Лист № __ Раздела 4.2	Всего листов раздела 4.2 : __	Всего разделов: __	Всего листов выписки: __
03.03.2021 № 99/2021/378710690			
Кадастровый номер:		47:20:0000000:15115	

Номер точки	Координаты, м		Описание закрепления на местности	Средняя квадратическая погрешность определения координат характерных точек границы части земельного участка, м
	X	Y		
1	2	3	4	5
509	382424.5	1269905.13	данные отсутствуют	данные отсутствуют
510	382532.49	1269764.71	данные отсутствуют	данные отсутствуют
511	382554.58	1269736.01	данные отсутствуют	данные отсутствуют
512	382607.54	1269666.9	данные отсутствуют	данные отсутствуют
513	382649.61	1269612.4	данные отсутствуют	данные отсутствуют
514	382706.64	1269538.39	данные отсутствуют	данные отсутствуют
515	382756.67	1269473.62	данные отсутствуют	данные отсутствуют
516	382791.87	1269427.89	данные отсутствуют	данные отсутствуют
517	382827.37	1269382.45	данные отсутствуют	данные отсутствуют
518	382874.27	1269321.07	данные отсутствуют	данные отсутствуют
519	382917.74	1269264.61	данные отсутствуют	данные отсутствуют
520	382959.29	1269210.32	данные отсутствуют	данные отсутствуют
521	383001.26	1269155.81	данные отсутствуют	данные отсутствуют
522	383053.98	1269087.83	данные отсутствуют	данные отсутствуют
523	383094.15	1269041.11	данные отсутствуют	данные отсутствуют
524	383105.01	1269032.14	данные отсутствуют	данные отсутствуют
525	383114.64	1269024.02	данные отсутствуют	данные отсутствуют
Государственный регистратор				ФГИС ЕГРН
полное наименование должности			подпись	инициалы, фамилия

М.П.

Выписка из Единого государственного реестра недвижимости об объекте недвижимости
Сведения о частях земельного участка

Земельный участок			
<small>(вид объекта недвижимости)</small>			
Лист № __ Раздела 4.2	Всего листов раздела 4.2 : __	Всего разделов: __	Всего листов выписки: __
03.03.2021 № 99/2021/378710690			
Кадастровый номер:		47:20:0000000:15115	

Номер точки	Координаты, м		Описание закрепления на местности	Средняя квадратическая погрешность определения координат характерных точек границы части земельного участка, м
	X	Y		
1	2	3	4	5
526	383151.26	1269001.3	данные отсутствуют	данные отсутствуют
527	383181.39	1268986.05	данные отсутствуют	данные отсутствуют
528	383282.83	1268935.88	данные отсутствуют	данные отсутствуют
529	383356.94	1268899.01	данные отсутствуют	данные отсутствуют
530	383438.99	1268858.73	данные отсутствуют	данные отсутствуют
531	383475.34	1268840.47	данные отсутствуют	данные отсутствуют
532	383481.14	1268838.12	данные отсутствуют	данные отсутствуют
533	383481.77	1268832.77	данные отсутствуют	данные отсутствуют
534	383495.29	1268826.01	данные отсутствуют	данные отсутствуют
535	383629.19	1268759.98	данные отсутствуют	данные отсутствуют
536	379739.26	1278900.7	данные отсутствуют	данные отсутствуют
536	379739.26	1278900.7	данные отсутствуют	данные отсутствуют
536	379739.26	1278900.7	данные отсутствуют	данные отсутствуют
537	379738.86	1278971.79	данные отсутствуют	данные отсутствуют
537	379738.86	1278971.79	данные отсутствуют	данные отсутствуют
537	379738.86	1278971.79	данные отсутствуют	данные отсутствуют
538	379735.29	1279021.83	данные отсутствуют	данные отсутствуют
Государственный регистратор				ФГИС ЕГРН
полное наименование должности			подпись	инициалы, фамилия

М.П.

Выписка из Единого государственного реестра недвижимости об объекте недвижимости
Сведения о частях земельного участка

Земельный участок			
<small>(вид объекта недвижимости)</small>			
Лист № __ Раздела 4.2	Всего листов раздела 4.2 : __	Всего разделов: __	Всего листов выписки: __
03.03.2021 № 99/2021/378710690			
Кадастровый номер:		47:20:0000000:15115	

Номер точки	Координаты, м		Описание закрепления на местности	Средняя квадратическая погрешность определения координат характерных точек границы части земельного участка, м
	X	Y		
1	2	3	4	5
538	379735.29	1279021.83	данные отсутствуют	данные отсутствуют
538	379735.29	1279021.83	данные отсутствуют	данные отсутствуют
539	379732.06	1279073.16	данные отсутствуют	данные отсутствуют
539	379732.06	1279073.16	данные отсутствуют	данные отсутствуют
539	379732.06	1279073.16	данные отсутствуют	данные отсутствуют
540	379736.64	1279072.59	данные отсутствуют	данные отсутствуют
540	379736.64	1279072.59	данные отсутствуют	данные отсутствуют
540	379736.64	1279072.59	данные отсутствуют	данные отсутствуют
541	379723.92	1279295.39	данные отсутствуют	данные отсутствуют
541	379723.92	1279295.39	данные отсутствуют	данные отсутствуют
541	379723.92	1279295.39	данные отсутствуют	данные отсутствуют
542	379731.09	1279295.89	данные отсутствуют	данные отсутствуют
542	379731.09	1279295.89	данные отсутствуют	данные отсутствуют
542	379731.09	1279295.89	данные отсутствуют	данные отсутствуют
543	379726.64	1279386.25	данные отсутствуют	данные отсутствуют
543	379726.64	1279386.25	данные отсутствуют	данные отсутствуют
544	379720.81	1279491.11	данные отсутствуют	данные отсутствуют
Государственный регистратор				ФГИС ЕГРН
полное наименование должности			подпись	инициалы, фамилия

М.П.

Выписка из Единого государственного реестра недвижимости об объекте недвижимости
Сведения о частях земельного участка

Земельный участок			
<small>(вид объекта недвижимости)</small>			
Лист № __ Раздела 4.2	Всего листов раздела 4.2 : __	Всего разделов: __	Всего листов выписки: __
03.03.2021 № 99/2021/378710690			
Кадастровый номер:		47:20:0000000:15115	

Номер точки	Координаты, м		Описание закрепления на местности	Средняя квадратическая погрешность определения координат характерных точек границы части земельного участка, м
	X	Y		
1	2	3	4	5
544	379720.81	1279491.11	данные отсутствуют	данные отсутствуют
545	379710.53	1279631.43	данные отсутствуют	данные отсутствуют
545	379710.53	1279631.43	данные отсутствуют	данные отсутствуют
546	379714.05	1279634.32	данные отсутствуют	данные отсутствуют
546	379714.05	1279634.32	данные отсутствуют	данные отсутствуют
547	379716.88	1279641	данные отсутствуют	данные отсутствуют
547	379716.88	1279641	данные отсутствуют	данные отсутствуют
548	379709.4	1279797.58	данные отсутствуют	данные отсутствуют
549	379694.96	1279797.42	данные отсутствуют	данные отсутствуют
549	379694.96	1279797.42	данные отсутствуют	данные отсутствуют
550	379693.53	1279827.33	данные отсутствуют	данные отсутствуют
550	379693.53	1279827.33	данные отсутствуют	данные отсутствуют
551	379689.39	1279902.93	данные отсутствуют	данные отсутствуют
551	379689.39	1279902.93	данные отсутствуют	данные отсутствуют
552	379685.31	1279989.9	данные отсутствуют	данные отсутствуют
552	379685.31	1279989.9	данные отсутствуют	данные отсутствуют
553	379683.69	1279989.94	данные отсутствуют	данные отсутствуют
Государственный регистратор				ФГИС ЕГРН
полное наименование должности			подпись	инициалы, фамилия

М.П.

Выписка из Единого государственного реестра недвижимости об объекте недвижимости
Сведения о частях земельного участка

Земельный участок			
<small>(вид объекта недвижимости)</small>			
Лист № __ Раздела 4.2	Всего листов раздела 4.2 : __	Всего разделов: __	Всего листов выписки: __
03.03.2021 № 99/2021/378710690			
Кадастровый номер:		47:20:0000000:15115	

Номер точки	Координаты, м		Описание закрепления на местности	Средняя квадратическая погрешность определения координат характерных точек границы части земельного участка, м
	X	Y		
1	2	3	4	5
553	379683.69	1279989.94	данные отсутствуют	данные отсутствуют
554	379668.98	1280241.93	данные отсутствуют	данные отсутствуют
554	379668.98	1280241.93	данные отсутствуют	данные отсутствуют
555	379663.97	1280327.73	данные отсутствуют	данные отсутствуют
555	379663.97	1280327.73	данные отсутствуют	данные отсутствуют
556	379665.65	1280327.86	данные отсутствуют	данные отсутствуют
556	379665.65	1280327.86	данные отсутствуют	данные отсутствуют
557	379665.35	1280343.93	данные отсутствуют	данные отсутствуют
557	379665.35	1280343.93	данные отсутствуют	данные отсутствуют
558	379663	1280343.98	данные отсутствуют	данные отсутствуют
558	379663	1280343.98	данные отсутствуют	данные отсутствуют
559	379658.85	1280413.65	данные отсутствуют	данные отсутствуют
559	379658.85	1280413.65	данные отсутствуют	данные отсутствуют
560	379661.01	1280431.4	данные отсутствуют	данные отсутствуют
560	379661.01	1280431.4	данные отсутствуют	данные отсутствуют
561	379657.82	1280454.02	данные отсутствуют	данные отсутствуют
561	379657.82	1280454.02	данные отсутствуют	данные отсутствуют
Государственный регистратор				ФГИС ЕГРН
полное наименование должности			подпись	инициалы, фамилия

М.П.

Выписка из Единого государственного реестра недвижимости об объекте недвижимости
Сведения о частях земельного участка

Земельный участок			
<small>(вид объекта недвижимости)</small>			
Лист № __ Раздела 4.2	Всего листов раздела 4.2 : __	Всего разделов: __	Всего листов выписки: __
03.03.2021 № 99/2021/378710690			
Кадастровый номер:		47:20:0000000:15115	

Номер точки	Координаты, м		Описание закрепления на местности	Средняя квадратическая погрешность определения координат характерных точек границы части земельного участка, м
	X	Y		
1	2	3	4	5
562	379650.75	1280461.91	данные отсутствуют	данные отсутствуют
562	379650.75	1280461.91	данные отсутствуют	данные отсутствуют
563	379644.16	1280485.41	данные отсутствуют	данные отсутствуют
563	379644.16	1280485.41	данные отсутствуют	данные отсутствуют
564	379647.02	1280488.06	данные отсутствуют	данные отсутствуют
564	379647.02	1280488.06	данные отсутствуют	данные отсутствуют
565	379643.73	1280498.3	данные отсутствуют	данные отсутствуют
565	379643.73	1280498.3	данные отсутствуют	данные отсутствуют
566	379640.11	1280498.6	данные отсутствуют	данные отсутствуют
566	379640.11	1280498.6	данные отсутствуют	данные отсутствуют
567	379626.77	1280524.65	данные отсутствуют	данные отсутствуют
567	379626.77	1280524.65	данные отсутствуют	данные отсутствуют
568	379599.59	1280571.95	данные отсутствуют	данные отсутствуют
568	379599.59	1280571.95	данные отсутствуют	данные отсутствуют
569	379513.14	1280720.35	данные отсутствуют	данные отсутствуют
575	379418.91	1280858.61	данные отсутствуют	данные отсутствуют
576	379389.86	1280880.85	данные отсутствуют	данные отсутствуют
Государственный регистратор				ФГИС ЕГРН
полное наименование должности			подпись	инициалы, фамилия

М.П.

Выписка из Единого государственного реестра недвижимости об объекте недвижимости
Сведения о частях земельного участка

Земельный участок			
<small>(вид объекта недвижимости)</small>			
Лист № __ Раздела 4.2	Всего листов раздела 4.2 : __	Всего разделов: __	Всего листов выписки: __
03.03.2021 № 99/2021/378710690			
Кадастровый номер:		47:20:0000000:15115	

Номер точки	Координаты, м		Описание закрепления на местности	Средняя квадратическая погрешность определения координат характерных точек границы части земельного участка, м
	X	Y		
1	2	3	4	5
579	379350.91	1280899.21	данные отсутствуют	данные отсутствуют
588	378972.86	1281167.32	данные отсутствуют	данные отсутствуют
589	378905.34	1281248.4	данные отсутствуют	данные отсутствуют
590	378877.6	1281284.2	данные отсутствуют	данные отсутствуют
591	378862.39	1281306.5	данные отсутствуют	данные отсутствуют
593	378820.03	1281388.84	данные отсутствуют	данные отсутствуют
594	378759.25	1281526.61	данные отсутствуют	данные отсутствуют
595	378729.89	1281594.99	данные отсутствуют	данные отсутствуют
596	378708.12	1281657.34	данные отсутствуют	данные отсутствуют
597	378711.87	1281668.23	данные отсутствуют	данные отсутствуют
598	378709.66	1281674.69	данные отсутствуют	данные отсутствуют
599	378701.9	1281678.84	данные отсутствуют	данные отсутствуют
600	378659.36	1281859.66	данные отсутствуют	данные отсутствуют
601	378660.61	1281860.04	данные отсутствуют	данные отсутствуют
602	378659.52	1281864.44	данные отсутствуют	данные отсутствуют
603	378658.28	1281864.1	данные отсутствуют	данные отсутствуют
604	378647.23	1281911.14	данные отсутствуют	данные отсутствуют

Государственный регистратор		ФГИС ЕГРН
полное наименование должности	подпись	инициалы, фамилия

М.П.

Выписка из Единого государственного реестра недвижимости об объекте недвижимости
Сведения о частях земельного участка

Земельный участок			
<small>(вид объекта недвижимости)</small>			
Лист № __ Раздела 4.2	Всего листов раздела 4.2 : __	Всего разделов: __	Всего листов выписки: __
03.03.2021 № 99/2021/378710690			
Кадастровый номер:		47:20:0000000:15115	

Номер точки	Координаты, м		Описание закрепления на местности	Средняя квадратическая погрешность определения координат характерных точек границы части земельного участка, м
	X	Y		
1	2	3	4	5
605	378650.8	1281912.71	данные отсутствуют	данные отсутствуют
606	378647.26	1281932.36	данные отсутствуют	данные отсутствуют
607	378639.74	1281943.05	данные отсутствуют	данные отсутствуют
608	378592.84	1282138.81	данные отсутствуют	данные отсутствуют
609	378583.16	1282173.14	данные отсутствуют	данные отсутствуют
610	378546.71	1282254.76	данные отсутствуют	данные отсутствуют
611	378518.4	1282295.42	данные отсутствуют	данные отсутствуют
612	378491.8	1282326.25	данные отсутствуют	данные отсутствуют
613	378471.31	1282345.31	данные отсутствуют	данные отсутствуют
614	378439.56	1282380.26	данные отсутствуют	данные отсутствуют
615	378418.48	1282396.33	данные отсутствуют	данные отсутствуют
616	378408.77	1282399.02	данные отсутствуют	данные отсутствуют
617	378393.45	1282411.54	данные отсутствуют	данные отсутствуют
618	378393.44	1282414.2	данные отсутствуют	данные отсутствуют
619	378397.12	1282417.66	данные отсутствуют	данные отсутствуют
620	378382.59	1282428.39	данные отсутствуют	данные отсутствуют
621	378374.14	1282427.42	данные отсутствуют	данные отсутствуют
Государственный регистратор				ФГИС ЕГРН
полное наименование должности			подпись	инициалы, фамилия

М.П.

Выписка из Единого государственного реестра недвижимости об объекте недвижимости
Сведения о частях земельного участка

Земельный участок			
<small>(вид объекта недвижимости)</small>			
Лист № __ Раздела 4.2	Всего листов раздела 4.2 : __	Всего разделов: __	Всего листов выписки: __
03.03.2021 № 99/2021/378710690			
Кадастровый номер:		47:20:0000000:15115	

Номер точки	Координаты, м		Описание закрепления на местности	Средняя квадратическая погрешность определения координат характерных точек границы части земельного участка, м
	X	Y		
1	2	3	4	5
622	378368.13	1282436.71	данные отсутствуют	данные отсутствуют
623	378344.68	1282457.29	данные отсутствуют	данные отсутствуют
624	378327.75	1282465.2	данные отсутствуют	данные отсутствуют
625	378209.75	1282561.77	данные отсутствуют	данные отсутствуют
626	378208.88	1282561.1	данные отсутствуют	данные отсутствуют
627	378146.26	1282633.55	данные отсутствуют	данные отсутствуют
628	378111.02	1282708.97	данные отсутствуют	данные отсутствуют
645	377907.5	1283945.38	данные отсутствуют	данные отсутствуют
646	377910.26	1283949.63	данные отсутствуют	данные отсутствуют
647	377909.27	1283965.57	данные отсутствуют	данные отсутствуют
648	377905.46	1283969.58	данные отсутствуют	данные отсутствуют
649	377889.89	1284159.88	данные отсутствуют	данные отсутствуют
650	377871.86	1284376.49	данные отсутствуют	данные отсутствуют
651	377866.61	1284448.92	данные отсутствуют	данные отсутствуют
652	377868.38	1284501.66	данные отсутствуют	данные отсутствуют
652	377868.38	1284501.66	данные отсутствуют	данные отсутствуют
653	377872.8	1284537.99	данные отсутствуют	данные отсутствуют
Государственный регистратор				ФГИС ЕГРН
полное наименование должности			подпись	инициалы, фамилия

М.П.

Выписка из Единого государственного реестра недвижимости об объекте недвижимости
Сведения о частях земельного участка

Земельный участок			
<small>(вид объекта недвижимости)</small>			
Лист № __ Раздела 4.2	Всего листов раздела 4.2 : __	Всего разделов: __	Всего листов выписки: __
03.03.2021 № 99/2021/378710690			
Кадастровый номер:		47:20:0000000:15115	

Номер точки	Координаты, м		Описание закрепления на местности	Средняя квадратическая погрешность определения координат характерных точек границы части земельного участка, м
	X	Y		
1	2	3	4	5
653	377872.8	1284537.99	данные отсутствуют	данные отсутствуют
654	377887.97	1284604	данные отсутствуют	данные отсутствуют
654	377887.97	1284604	данные отсутствуют	данные отсутствуют
655	377895.11	1284626.22	данные отсутствуют	данные отсутствуют
655	377895.11	1284626.22	данные отсутствуют	данные отсутствуют
656	377902.18	1284638.38	данные отсутствуют	данные отсутствуют
656	377902.18	1284638.38	данные отсутствуют	данные отсутствуют
657	377908.92	1284659.48	данные отсутствуют	данные отсутствуют
657	377908.92	1284659.48	данные отсутствуют	данные отсутствуют
658	377908.68	1284667.79	данные отсутствуют	данные отсутствуют
658	377908.68	1284667.79	данные отсутствуют	данные отсутствуют
659	377914.46	1284685.49	данные отсутствуют	данные отсутствуют
659	377914.46	1284685.49	данные отсутствуют	данные отсутствуют
660	377930.15	1284732.68	данные отсутствуют	данные отсутствуют
660	377930.15	1284732.68	данные отсутствуют	данные отсутствуют
661	377963.56	1284834.5	данные отсутствуют	данные отсутствуют
662	377976.52	1284879.4	данные отсутствуют	данные отсутствуют
Государственный регистратор				ФГИС ЕГРН
полное наименование должности			подпись	инициалы, фамилия

М.П.

Выписка из Единого государственного реестра недвижимости об объекте недвижимости
Сведения о частях земельного участка

Земельный участок			
<small>(вид объекта недвижимости)</small>			
Лист № __ Раздела 4.2	Всего листов раздела 4.2 : __	Всего разделов: __	Всего листов выписки: __
03.03.2021 № 99/2021/378710690			
Кадастровый номер:		47:20:0000000:15115	

Номер точки	Координаты, м		Описание закрепления на местности	Средняя квадратическая погрешность определения координат характерных точек границы части земельного участка, м
	X	Y		
1	2	3	4	5
663	377981.55	1284885.03	данные отсутствуют	данные отсутствуют
664	377983.94	1284898.93	данные отсутствуют	данные отсутствуют
665	377981.78	1284905.16	данные отсутствуют	данные отсутствуют
666	377986.75	1284945.6	данные отсутствуют	данные отсутствуют
667	377988.6	1284979.97	данные отсутствуют	данные отсутствуют
668	377989.41	1285015.67	данные отсутствуют	данные отсутствуют
669	377990.41	1285023.16	данные отсутствуют	данные отсутствуют
670	377990.41	1285028.65	данные отсутствуют	данные отсутствуют
671	377989.81	1285035.3	данные отсутствуют	данные отсутствуют
672	377989.85	1285040.75	данные отсутствуют	данные отсутствуют
673	377984.84	1285039.29	данные отсутствуют	данные отсутствуют
674	377975.85	1285041.06	данные отсутствуют	данные отсутствуют
675	377971.37	1285041.29	данные отсутствуют	данные отсутствуют
675	377971.37	1285041.29	данные отсутствуют	данные отсутствуют
676	377971.26	1285012.52	данные отсутствуют	данные отсутствуют
676	377971.26	1285012.52	данные отсутствуют	данные отсутствуют
677	377971.12	1285007.47	данные отсутствуют	данные отсутствуют
Государственный регистратор				ФГИС ЕГРН
полное наименование должности			подпись	инициалы, фамилия

М.П.

Выписка из Единого государственного реестра недвижимости об объекте недвижимости
Сведения о частях земельного участка

Земельный участок			
<small>(вид объекта недвижимости)</small>			
Лист № __ Раздела 4.2	Всего листов раздела 4.2 : __	Всего разделов: __	Всего листов выписки: __
03.03.2021 № 99/2021/378710690			
Кадастровый номер:		47:20:0000000:15115	

Номер точки	Координаты, м		Описание закрепления на местности	Средняя квадратическая погрешность определения координат характерных точек границы части земельного участка, м
	X	Y		
1	2	3	4	5
677	377971.12	1285007.47	данные отсутствуют	данные отсутствуют
678	377969.76	1284976.51	данные отсутствуют	данные отсутствуют
678	377969.76	1284976.51	данные отсутствуют	данные отсутствуют
679	377967.24	1284936.13	данные отсутствуют	данные отсутствуют
679	377967.24	1284936.13	данные отсутствуют	данные отсутствуют
680	377963.64	1284909	данные отсутствуют	данные отсутствуют
680	377963.64	1284909	данные отсутствуют	данные отсутствуют
681	377962.77	1284902.49	данные отсутствуют	данные отсутствуют
681	377962.77	1284902.49	данные отсутствуют	данные отсутствуют
682	377957.5	1284880.12	данные отсутствуют	данные отсутствуют
682	377957.5	1284880.12	данные отсутствуют	данные отсутствуют
683	377942.37	1284833.52	данные отсутствуют	данные отсутствуют
683	377942.37	1284833.52	данные отсутствуют	данные отсутствуют
683	377942.37	1284833.52	данные отсутствуют	данные отсутствуют
684	377909.97	1284733.71	данные отсутствуют	данные отсутствуют
684	377909.97	1284733.71	данные отсутствуют	данные отсутствуют
684	377909.97	1284733.71	данные отсутствуют	данные отсутствуют
Государственный регистратор				ФГИС ЕГРН
полное наименование должности			подпись	инициалы, фамилия

М.П.

Выписка из Единого государственного реестра недвижимости об объекте недвижимости
Сведения о частях земельного участка

Земельный участок			
<small>(вид объекта недвижимости)</small>			
Лист № __ Раздела 4.2	Всего листов раздела 4.2 : __	Всего разделов: __	Всего листов выписки: __
03.03.2021 № 99/2021/378710690			
Кадастровый номер:		47:20:0000000:15115	

Номер точки	Координаты, м		Описание закрепления на местности	Средняя квадратическая погрешность определения координат характерных точек границы части земельного участка, м
	X	Y		
1	2	3	4	5
685	377897.67	1284696.58	данные отсутствуют	данные отсутствуют
685	377897.67	1284696.58	данные отсутствуют	данные отсутствуют
685	377897.67	1284696.58	данные отсутствуют	данные отсутствуют
686	377883.07	1284653.97	данные отсутствуют	данные отсутствуют
686	377883.07	1284653.97	данные отсутствуют	данные отсутствуют
686	377883.07	1284653.97	данные отсутствуют	данные отсутствуют
687	377862.71	1284586.93	данные отсутствуют	данные отсутствуют
687	377862.71	1284586.93	данные отсутствуют	данные отсутствуют
687	377862.71	1284586.93	данные отсутствуют	данные отсутствуют
688	377855.82	1284558.53	данные отсутствуют	данные отсутствуют
688	377855.82	1284558.53	данные отсутствуют	данные отсутствуют
688	377855.82	1284558.53	данные отсутствуют	данные отсутствуют
689	377853.91	1284547.23	данные отсутствуют	данные отсутствуют
689	377853.91	1284547.23	данные отсутствуют	данные отсутствуют
689	377853.91	1284547.23	данные отсутствуют	данные отсутствуют
690	377850.67	1284528.12	данные отсутствуют	данные отсутствуют
690	377850.67	1284528.12	данные отсутствуют	данные отсутствуют
Государственный регистратор				ФГИС ЕГРН
полное наименование должности			подпись	инициалы, фамилия

М.П.

Выписка из Единого государственного реестра недвижимости об объекте недвижимости
Сведения о частях земельного участка

Земельный участок			
<small>(вид объекта недвижимости)</small>			
Лист № __ Раздела 4.2	Всего листов раздела 4.2 : __	Всего разделов: __	Всего листов выписки: __
03.03.2021 № 99/2021/378710690			
Кадастровый номер:		47:20:0000000:15115	

Номер точки	Координаты, м		Описание закрепления на местности	Средняя квадратическая погрешность определения координат характерных точек границы части земельного участка, м
	X	Y		
1	2	3	4	5
690	377850.67	1284528.12	данные отсутствуют	данные отсутствуют
691	377847.46	1284509.61	данные отсутствуют	данные отсутствуют
691	377847.46	1284509.61	данные отсутствуют	данные отсутствуют
691	377847.46	1284509.61	данные отсутствуют	данные отсутствуют
692	377848.75	1284503.11	данные отсутствуют	данные отсутствуют
692	377848.75	1284503.11	данные отсутствуют	данные отсутствуют
693	377848.46	1284489.47	данные отсутствуют	данные отсутствуют
693	377848.46	1284489.47	данные отсутствуют	данные отсутствуют
693	377848.46	1284489.47	данные отсутствуют	данные отсутствуют
694	377848.17	1284475.83	данные отсутствуют	данные отсутствуют
694	377848.17	1284475.83	данные отсутствуют	данные отсутствуют
694	377848.17	1284475.83	данные отсутствуют	данные отсутствуют
695	377847.59	1284448.55	данные отсутствуют	данные отсутствуют
695	377847.59	1284448.55	данные отсутствуют	данные отсутствуют
696	377852.91	1284375.02	данные отсутствуют	данные отсутствуют
696	377852.91	1284375.02	данные отсутствуют	данные отсутствуют
697	377870.95	1284158.32	данные отсутствуют	данные отсутствуют
Государственный регистратор				ФГИС ЕГРН
полное наименование должности			подпись	инициалы, фамилия

М.П.

Выписка из Единого государственного реестра недвижимости об объекте недвижимости
Сведения о частях земельного участка

Земельный участок			
<small>(вид объекта недвижимости)</small>			
Лист № __ Раздела 4.2	Всего листов раздела 4.2 : __	Всего разделов: __	Всего листов выписки: __
03.03.2021 № 99/2021/378710690			
Кадастровый номер:		47:20:0000000:15115	

Номер точки	Координаты, м		Описание закрепления на местности	Средняя квадратическая погрешность определения координат характерных точек границы части земельного участка, м
	X	Y		
1	2	3	4	5
697	377870.95	1284158.32	данные отсутствуют	данные отсутствуют
698	377885.99	1283974.42	данные отсутствуют	данные отсутствуют
698	377885.99	1283974.42	данные отсутствуют	данные отсутствуют
699	377883.17	1283972.48	данные отсутствуют	данные отсутствуют
699	377883.17	1283972.48	данные отсутствуют	данные отсутствуют
700	377883.96	1283963.14	данные отсутствуют	данные отсутствуют
700	377883.96	1283963.14	данные отсутствуют	данные отсутствуют
701	377887.67	1283963.86	данные отсутствуют	данные отсутствуют
701	377887.67	1283963.86	данные отсутствуют	данные отсутствуют
702	377894.29	1283901.17	данные отсутствуют	данные отсутствуют
702	377894.29	1283901.17	данные отсутствуют	данные отсутствуют
703	377898.47	1283845.71	данные отсутствуют	данные отсутствуют
703	377898.47	1283845.71	данные отсутствуют	данные отсутствуют
704	377903.69	1283776.32	данные отсутствуют	данные отсутствуют
705	377902.55	1283777.7	данные отсутствуют	данные отсутствуют
706	377906.53	1283730.4	данные отсутствуют	данные отсутствуют
707	377912.65	1283658.79	данные отсутствуют	данные отсутствуют
Государственный регистратор				ФГИС ЕГРН
полное наименование должности			подпись	инициалы, фамилия

М.П.

Выписка из Единого государственного реестра недвижимости об объекте недвижимости
Сведения о частях земельного участка

Земельный участок			
<small>(вид объекта недвижимости)</small>			
Лист № __ Раздела 4.2	Всего листов раздела 4.2 : __	Всего разделов: __	Всего листов выписки: __
03.03.2021 № 99/2021/378710690			
Кадастровый номер:		47:20:0000000:15115	

Номер точки	Координаты, м		Описание закрепления на местности	Средняя квадратическая погрешность определения координат характерных точек границы части земельного участка, м
	X	Y		
1	2	3	4	5
708	377909.88	1283655.57	данные отсутствуют	данные отсутствуют
709	377912.23	1283643.26	данные отсутствуют	данные отсутствуют
710	377915.21	1283641.98	данные отсутствуют	данные отсутствуют
711	377984.96	1283113.37	данные отсутствуют	данные отсутствуют
712	377996.25	1283034.35	данные отсутствуют	данные отсутствуют
713	378010.45	1282980.94	данные отсутствуют	данные отсутствуют
719	378039.56	1282833.36	данные отсутствуют	данные отсутствуют
720	378046.63	1282817.68	данные отсутствуют	данные отсутствуют
723	378072.23	1282771.95	данные отсутствуют	данные отсутствуют
724	378092.68	1282704.07	данные отсутствуют	данные отсутствуют
724	378092.68	1282704.07	данные отсутствуют	данные отсутствуют
725	378119.95	1282641.83	данные отсутствуют	данные отсутствуют
725	378119.95	1282641.83	данные отсутствуют	данные отсутствуют
726	378137.39	1282609.4	данные отсутствуют	данные отсутствуют
726	378137.39	1282609.4	данные отсутствуют	данные отсутствуют
727	378147.47	1282590.97	данные отсутствуют	данные отсутствуют
727	378147.47	1282590.97	данные отсутствуют	данные отсутствуют
Государственный регистратор				ФГИС ЕГРН
полное наименование должности			подпись	инициалы, фамилия

М.П.

Выписка из Единого государственного реестра недвижимости об объекте недвижимости
Сведения о частях земельного участка

Земельный участок			
<small>(вид объекта недвижимости)</small>			
Лист № __ Раздела 4.2	Всего листов раздела 4.2 : __	Всего разделов: __	Всего листов выписки: __
03.03.2021 № 99/2021/378710690			
Кадастровый номер:		47:20:0000000:15115	

Номер точки	Координаты, м		Описание закрепления на местности	Средняя квадратическая погрешность определения координат характерных точек границы части земельного участка, м
	X	Y		
1	2	3	4	5
728	378156.77	1282583.34	данные отсутствуют	данные отсутствуют
728	378156.77	1282583.34	данные отсутствуют	данные отсутствуют
729	378165.38	1282573.88	данные отсутствуют	данные отсутствуют
729	378165.38	1282573.88	данные отсутствуют	данные отсутствуют
730	378167.23	1282576.64	данные отсутствуют	данные отсутствуют
730	378167.23	1282576.64	данные отсутствуют	данные отсутствуют
731	378174.18	1282568.42	данные отсутствуют	данные отсутствуют
731	378174.18	1282568.42	данные отсутствуют	данные отсутствуют
732	378198.42	1282546.39	данные отсутствуют	данные отсутствуют
732	378198.42	1282546.39	данные отсутствуют	данные отсутствуют
733	378319.55	1282447.38	данные отсутствуют	данные отсутствуют
733	378319.55	1282447.38	данные отсутствуют	данные отсутствуют
734	378327.03	1282433.1	данные отсутствуют	данные отсутствуют
734	378327.03	1282433.1	данные отсутствуют	данные отсутствуют
735	378338.94	1282422.5	данные отсутствуют	данные отсутствуют
735	378338.94	1282422.5	данные отсутствуют	данные отсутствуют
736	378353.77	1282419.49	данные отсутствуют	данные отсутствуют
Государственный регистратор				ФГИС ЕГРН
полное наименование должности			подпись	инициалы, фамилия

М.П.

Выписка из Единого государственного реестра недвижимости об объекте недвижимости
Сведения о частях земельного участка

Земельный участок			
<small>(вид объекта недвижимости)</small>			
Лист № __ Раздела 4.2	Всего листов раздела 4.2 : __	Всего разделов: __	Всего листов выписки: __
03.03.2021 № 99/2021/378710690			
Кадастровый номер:		47:20:0000000:15115	

Номер точки	Координаты, м		Описание закрепления на местности	Средняя квадратическая погрешность определения координат характерных точек границы части земельного участка, м
	X	Y		
1	2	3	4	5
736	378353.77	1282419.49	данные отсутствуют	данные отсутствуют
737	378365.94	1282409.58	данные отсутствуют	данные отсутствуют
737	378365.94	1282409.58	данные отсутствуют	данные отсутствуют
738	378364.43	1282404.14	данные отсутствуют	данные отсутствуют
738	378364.43	1282404.14	данные отсутствуют	данные отсутствуют
739	378374.7	1282395.41	данные отсутствуют	данные отсутствуют
739	378374.7	1282395.41	данные отсутствуют	данные отсутствуют
740	378380.98	1282397.19	данные отсутствуют	данные отсутствуют
740	378380.98	1282397.19	данные отсутствуют	данные отсутствуют
741	378435.8	1282352.39	данные отсутствуют	данные отсутствуют
742	378478.1	1282313.05	данные отсутствуют	данные отсутствуют
743	378503.37	1282283.75	данные отсутствуют	данные отсутствуют
744	378530.09	1282245.37	данные отсутствуют	данные отсутствуют
745	378533.1	1282236.38	данные отсутствуют	данные отсутствуют
746	378538.46	1282226.65	данные отсутствуют	данные отсутствуют
747	378565.25	1282166.66	данные отсутствуют	данные отсутствуют
747	378565.25	1282166.66	данные отсутствуют	данные отсутствуют
Государственный регистратор				ФГИС ЕГРН
полное наименование должности			подпись	инициалы, фамилия

М.П.

Выписка из Единого государственного реестра недвижимости об объекте недвижимости
Сведения о частях земельного участка

Земельный участок			
<small>(вид объекта недвижимости)</small>			
Лист № __ Раздела 4.2	Всего листов раздела 4.2 : __	Всего разделов: __	Всего листов выписки: __
03.03.2021 № 99/2021/378710690			
Кадастровый номер:		47:20:0000000:15115	

Номер точки	Координаты, м		Описание закрепления на местности	Средняя квадратическая погрешность определения координат характерных точек границы части земельного участка, м
	X	Y		
1	2	3	4	5
748	378574.45	1282134.01	данные отсутствуют	данные отсутствуют
748	378574.45	1282134.01	данные отсутствуют	данные отсутствуют
749	378609.07	1281989.67	данные отсутствуют	данные отсутствуют
749	378609.07	1281989.67	данные отсутствуют	данные отсутствуют
750	378606.09	1281988.8	данные отсутствуют	данные отсутствуют
750	378606.09	1281988.8	данные отсутствуют	данные отсутствуют
751	378610.88	1281963.59	данные отсутствуют	данные отсутствуют
751	378610.88	1281963.59	данные отсутствуют	данные отсутствуют
752	378617.16	1281955.72	данные отсутствуют	данные отсутствуют
752	378617.16	1281955.72	данные отсутствуют	данные отсутствуют
753	378621.25	1281938.66	данные отсутствуют	данные отсутствуют
753	378621.25	1281938.66	данные отсутствуют	данные отсутствуют
754	378636.83	1281872.35	данные отсутствуют	данные отсутствуют
754	378636.83	1281872.35	данные отсутствуют	данные отсутствуют
755	378635.17	1281872.16	данные отсутствуют	данные отсутствуют
755	378635.17	1281872.16	данные отсутствуют	данные отсутствуют
756	378636.13	1281867.09	данные отсутствуют	данные отсутствуют
Государственный регистратор				ФГИС ЕГРН
полное наименование должности			подпись	инициалы, фамилия

М.П.

Выписка из Единого государственного реестра недвижимости об объекте недвижимости
Сведения о частях земельного участка

Земельный участок			
<small>(вид объекта недвижимости)</small>			
Лист № __ Раздела 4.2	Всего листов раздела 4.2 : __	Всего разделов: __	Всего листов выписки: __
03.03.2021 № 99/2021/378710690			
Кадастровый номер:		47:20:0000000:15115	

Номер точки	Координаты, м		Описание закрепления на местности	Средняя квадратическая погрешность определения координат характерных точек границы части земельного участка, м
	X	Y		
1	2	3	4	5
756	378636.13	1281867.09	данные отсутствуют	данные отсутствуют
757	378637.99	1281867.43	данные отсутствуют	данные отсутствуют
757	378637.99	1281867.43	данные отсутствуют	данные отсутствуют
758	378683.05	1281675.65	данные отсутствуют	данные отсутствуют
758	378683.05	1281675.65	данные отсутствуют	данные отсутствуют
759	378690.02	1281651.56	данные отсутствуют	данные отсутствуют
759	378690.02	1281651.56	данные отсутствуют	данные отсутствуют
760	378712.17	1281588.1	данные отсутствуют	данные отсутствуют
760	378712.17	1281588.1	данные отсутствуют	данные отсутствуют
761	378741.83	1281519.02	данные отсутствуют	данные отсутствуют
761	378741.83	1281519.02	данные отсутствуют	данные отсутствуют
762	378802.75	1281380.95	данные отсутствуют	данные отсутствуют
762	378802.75	1281380.95	данные отсутствуют	данные отсутствуют
762	378802.75	1281380.95	данные отсутствуют	данные отсутствуют
763	378819.81	1281344.79	данные отсутствуют	данные отсутствуют
763	378819.81	1281344.79	данные отсутствуют	данные отсутствуют
764	378846.16	1281296.57	данные отсутствуют	данные отсутствуют
Государственный регистратор				ФГИС ЕГРН
полное наименование должности			подпись	инициалы, фамилия

М.П.

Выписка из Единого государственного реестра недвижимости об объекте недвижимости
Сведения о частях земельного участка

Земельный участок			
<small>(вид объекта недвижимости)</small>			
Лист № __ Раздела 4.2	Всего листов раздела 4.2 : __	Всего разделов: __	Всего листов выписки: __
03.03.2021 № 99/2021/378710690			
Кадастровый номер:		47:20:0000000:15115	

Номер точки	Координаты, м		Описание закрепления на местности	Средняя квадратическая погрешность определения координат характерных точек границы части земельного участка, м
	X	Y		
1	2	3	4	5
764	378846.16	1281296.57	данные отсутствуют	данные отсутствуют
765	378861.86	1281273.55	данные отсутствуют	данные отсутствуют
765	378861.86	1281273.55	данные отсутствуют	данные отсутствуют
766	378860.66	1281272.18	данные отсутствуют	данные отсутствуют
766	378860.66	1281272.18	данные отсутствуют	данные отсутствуют
767	378889.95	1281234.65	данные отсутствуют	данные отсутствуют
767	378889.95	1281234.65	данные отсутствуют	данные отсутствуют
768	378955.73	1281156.46	данные отсутствуют	данные отсутствуют
768	378955.73	1281156.46	данные отсутствуют	данные отсутствуют
769	379024.31	1281074.78	данные отсутствуют	данные отсутствуют
769	379024.31	1281074.78	данные отсутствуют	данные отсутствуют
770	379063.9	1281030.13	данные отсутствуют	данные отсутствуют
770	379063.9	1281030.13	данные отсутствуют	данные отсутствуют
771	379081.7	1281009.93	данные отсутствуют	данные отсутствуют
771	379081.7	1281009.93	данные отсутствуют	данные отсутствуют
772	379081.02	1281009.33	данные отсутствуют	данные отсутствуют
772	379081.02	1281009.33	данные отсутствуют	данные отсутствуют
Государственный регистратор				ФГИС ЕГРН
полное наименование должности			подпись	инициалы, фамилия

М.П.

Выписка из Единого государственного реестра недвижимости об объекте недвижимости
Сведения о частях земельного участка

Земельный участок			
<small>(вид объекта недвижимости)</small>			
Лист № __ Раздела 4.2	Всего листов раздела 4.2 : __	Всего разделов: __	Всего листов выписки: __
03.03.2021 № 99/2021/378710690			
Кадастровый номер:		47:20:0000000:15115	

Номер точки	Координаты, м		Описание закрепления на местности	Средняя квадратическая погрешность определения координат характерных точек границы части земельного участка, м
	X	Y		
1	2	3	4	5
773	379101.39	1280988.44	данные отсутствуют	данные отсутствуют
773	379101.39	1280988.44	данные отсутствуют	данные отсутствуют
774	379113.61	1280973.23	данные отсутствуют	данные отсутствуют
774	379113.61	1280973.23	данные отсутствуют	данные отсутствуют
774	379113.61	1280973.23	данные отсутствуют	данные отсутствуют
775	379126.05	1280980.19	данные отсутствуют	данные отсутствуют
775	379126.05	1280980.19	данные отсутствуют	данные отсутствуют
776	379129.98	1280977.49	данные отсутствуют	данные отсутствуют
776	379129.98	1280977.49	данные отсутствуют	данные отсутствуют
777	379177.67	1280950.98	данные отсутствуют	данные отсутствуют
777	379177.67	1280950.98	данные отсутствуют	данные отсутствуют
778	379204.32	1280939.29	данные отсутствуют	данные отсутствуют
778	379204.32	1280939.29	данные отсутствуют	данные отсутствуют
779	379275.41	1280910.24	данные отсутствуют	данные отсутствуют
779	379275.41	1280910.24	данные отсутствуют	данные отсутствуют
780	379310.58	1280895.96	данные отсутствуют	данные отсутствуют
784	379380.66	1280864.08	данные отсутствуют	данные отсутствуют
Государственный регистратор				ФГИС ЕГРН
полное наименование должности			подпись	инициалы, фамилия

М.П.

Выписка из Единого государственного реестра недвижимости об объекте недвижимости
Сведения о частях земельного участка

Земельный участок			
<small>(вид объекта недвижимости)</small>			
Лист № __ Раздела 4.2	Всего листов раздела 4.2 : __	Всего разделов: __	Всего листов выписки: __
03.03.2021 № 99/2021/378710690			
Кадастровый номер:		47:20:0000000:15115	

Номер точки	Координаты, м		Описание закрепления на местности	Средняя квадратическая погрешность определения координат характерных точек границы части земельного участка, м
	X	Y		
1	2	3	4	5
785	379403.42	1280846.62	данные отсутствуют	данные отсутствуют
786	379427.76	1280820.16	данные отсутствуют	данные отсутствуют
787	379435.16	1280809.83	данные отсутствуют	данные отсутствуют
788	379447.34	1280793.18	данные отсутствуют	данные отсутствуют
789	379457.3	1280776.23	данные отсутствуют	данные отсутствуют
790	379463.13	1280767.62	данные отсутствуют	данные отсутствуют
791	379479.5	1280739.37	данные отсутствуют	данные отсутствуют
792	379558.64	1280606.54	данные отсутствуют	данные отсутствуют
793	379585.98	1280558.22	данные отсутствуют	данные отсутствуют
794	379591.8	1280541.3	данные отсутствуют	данные отсутствуют
795	379597.97	1280531.86	данные отсутствуют	данные отсутствуют
796	379608.2	1280520.12	данные отсутствуют	данные отсутствуют
797	379619.84	1280498.43	данные отсутствуют	данные отсутствуют
798	379628.31	1280476.2	данные отсутствуют	данные отсутствуют
799	379636.24	1280447.1	данные отсутствуют	данные отсутствуют
800	379640.48	1280425.4	данные отсутствуют	данные отсутствуют
801	379657.42	1280162.41	данные отсутствуют	данные отсутствуют
Государственный регистратор				ФГИС ЕГРН
полное наименование должности			подпись	инициалы, фамилия

М.П.

Выписка из Единого государственного реестра недвижимости об объекте недвижимости
Сведения о частях земельного участка

Земельный участок			
<small>(вид объекта недвижимости)</small>			
Лист № __ Раздела 4.2	Всего листов раздела 4.2 : __	Всего разделов: __	Всего листов выписки: __
03.03.2021 № 99/2021/378710690			
Кадастровый номер:		47:20:0000000:15115	

Номер точки	Координаты, м		Описание закрепления на местности	Средняя квадратическая погрешность определения координат характерных точек границы части земельного участка, м
	X	Y		
1	2	3	4	5
802	379672.94	1279882.51	данные отсутствуют	данные отсутствуют
803	379683.34	1279726.38	данные отсутствуют	данные отсутствуют
804	379679.76	1279726.56	данные отсутствуют	данные отсутствуют
805	379680.1	1279722.62	данные отсутствуют	данные отсутствуют
806	379686.34	1279573.76	данные отсутствуют	данные отсутствуют
807	379684.59	1279573.35	данные отсутствуют	данные отсутствуют
808	379685.43	1279559.18	данные отсутствуют	данные отсутствуют
809	379689.69	1279558.51	данные отсутствуют	данные отсутствуют
810	379693.49	1279493.67	данные отсутствуют	данные отсутствуют
811	379699.8	1279384.48	данные отсутствуют	данные отсутствуют
812	379721.26	1279008.62	данные отсутствуют	данные отсутствуют
812	379721.26	1279008.62	данные отсутствуют	данные отсутствуют
813	379723.69	1278937.38	данные отсутствуют	данные отсутствуют
813	379723.69	1278937.38	данные отсутствуют	данные отсутствуют
814	379721.19	1278884.78	данные отсутствуют	данные отсутствуют
814	379721.19	1278884.78	данные отсутствуют	данные отсутствуют
815	379708.12	1278824.26	данные отсутствуют	данные отсутствуют
Государственный регистратор				ФГИС ЕГРН
полное наименование должности			подпись	инициалы, фамилия

М.П.

Выписка из Единого государственного реестра недвижимости об объекте недвижимости
Сведения о частях земельного участка

Земельный участок			
<small>(вид объекта недвижимости)</small>			
Лист № __ Раздела 4.2	Всего листов раздела 4.2 : __	Всего разделов: __	Всего листов выписки: __
03.03.2021 № 99/2021/378710690			
Кадастровый номер:		47:20:0000000:15115	

Номер точки	Координаты, м		Описание закрепления на местности	Средняя квадратическая погрешность определения координат характерных точек границы части земельного участка, м
	X	Y		
1	2	3	4	5
815	379708.12	1278824.26	данные отсутствуют	данные отсутствуют
815	379708.12	1278824.26	данные отсутствуют	данные отсутствуют
816	379708.82	1278824.03	данные отсутствуют	данные отсутствуют
816	379708.82	1278824.03	данные отсутствуют	данные отсутствуют
816	379708.82	1278824.03	данные отсутствуют	данные отсутствуют
817	379528.9	1274651.98	данные отсутствуют	данные отсутствуют
818	379532.52	1274657.98	данные отсутствуют	данные отсутствуют
819	379536.19	1274664.16	данные отсутствуют	данные отсутствуют
820	379538.77	1274671.99	данные отсутствуют	данные отсутствуют
821	379538.73	1274678.82	данные отсутствуют	данные отсутствуют
822	379536.81	1274683.35	данные отсутствуют	данные отсутствуют
823	379534.35	1274687.65	данные отсутствуют	данные отсутствуют
824	379530.11	1274690.42	данные отсутствуют	данные отсутствуют
825	379531.92	1274713.82	данные отсутствуют	данные отсутствуют
826	379533.57	1274735.06	данные отсутствуют	данные отсутствуют
827	379536.41	1274785.81	данные отсутствуют	данные отсутствуют
827	379536.41	1274785.81	данные отсутствуют	данные отсутствуют
Государственный регистратор				ФГИС ЕГРН
полное наименование должности			подпись	инициалы, фамилия

М.П.

Выписка из Единого государственного реестра недвижимости об объекте недвижимости
Сведения о частях земельного участка

Земельный участок			
<small>(вид объекта недвижимости)</small>			
Лист № __ Раздела 4.2	Всего листов раздела 4.2 : __	Всего разделов: __	Всего листов выписки: __
03.03.2021 № 99/2021/378710690			
Кадастровый номер:		47:20:0000000:15115	

Номер точки	Координаты, м		Описание закрепления на местности	Средняя квадратическая погрешность определения координат характерных точек границы части земельного участка, м
	X	Y		
1	2	3	4	5
828	379541.95	1274825.77	данные отсутствуют	данные отсутствуют
828	379541.95	1274825.77	данные отсутствуют	данные отсутствуют
829	379576.76	1274897.97	данные отсутствуют	данные отсутствуют
829	379576.76	1274897.97	данные отсутствуют	данные отсутствуют
830	379589.97	1274919.07	данные отсутствуют	данные отсутствуют
830	379589.97	1274919.07	данные отсутствуют	данные отсутствуют
831	379592.51	1274920.73	данные отсутствуют	данные отсутствуют
831	379592.51	1274920.73	данные отсутствуют	данные отсутствуют
832	379594.88	1274920.78	данные отсутствуют	данные отсутствуют
832	379594.88	1274920.78	данные отсутствуют	данные отсутствуют
833	379598.55	1274926.5	данные отсутствуют	данные отсутствуют
833	379598.55	1274926.5	данные отсутствуют	данные отсутствуют
834	379596.11	1274932.48	данные отсутствуют	данные отсутствуют
834	379596.11	1274932.48	данные отсутствуют	данные отсутствуют
835	379790.23	1275243.67	данные отсутствуют	данные отсутствуют
835	379790.23	1275243.67	данные отсутствуют	данные отсутствуют
836	379805.78	1275295.26	данные отсутствуют	данные отсутствуют
Государственный регистратор				ФГИС ЕГРН
полное наименование должности			подпись	инициалы, фамилия

М.П.

Выписка из Единого государственного реестра недвижимости об объекте недвижимости
Сведения о частях земельного участка

Земельный участок			
<small>(вид объекта недвижимости)</small>			
Лист № __ Раздела 4.2	Всего листов раздела 4.2 : __	Всего разделов: __	Всего листов выписки: __
03.03.2021 № 99/2021/378710690			
Кадастровый номер:		47:20:0000000:15115	

Номер точки	Координаты, м		Описание закрепления на местности	Средняя квадратическая погрешность определения координат характерных точек границы части земельного участка, м
	X	Y		
1	2	3	4	5
836	379805.78	1275295.26	данные отсутствуют	данные отсутствуют
836	379805.78	1275295.26	данные отсутствуют	данные отсутствуют
837	379818.1	1275357.6	данные отсутствуют	данные отсутствуют
837	379818.1	1275357.6	данные отсутствуют	данные отсутствуют
837	379818.1	1275357.6	данные отсутствуют	данные отсутствуют
838	379841.58	1275503.44	данные отсутствуют	данные отсутствуют
838	379841.58	1275503.44	данные отсутствуют	данные отсутствуют
838	379841.58	1275503.44	данные отсутствуют	данные отсутствуют
839	379840.83	1275566.77	данные отсутствуют	данные отсутствуют
839	379840.83	1275566.77	данные отсутствуют	данные отсутствуют
840	379834.88	1275629.94	данные отсутствуют	данные отсутствуют
840	379834.88	1275629.94	данные отсутствуют	данные отсутствуют
841	379821.4	1275715.76	данные отсутствуют	данные отсутствуют
841	379821.4	1275715.76	данные отсутствуют	данные отсутствуют
841	379821.4	1275715.76	данные отсутствуют	данные отсутствуют
842	379801.15	1275818.77	данные отсутствуют	данные отсутствуют
842	379801.15	1275818.77	данные отсутствуют	данные отсутствуют
Государственный регистратор				ФГИС ЕГРН
полное наименование должности			подпись	инициалы, фамилия

М.П.

Выписка из Единого государственного реестра недвижимости об объекте недвижимости
Сведения о частях земельного участка

Земельный участок			
<small>(вид объекта недвижимости)</small>			
Лист № __ Раздела 4.2	Всего листов раздела 4.2 : __	Всего разделов: __	Всего листов выписки: __
03.03.2021 № 99/2021/378710690			
Кадастровый номер:		47:20:0000000:15115	

Номер точки	Координаты, м		Описание закрепления на местности	Средняя квадратическая погрешность определения координат характерных точек границы части земельного участка, м
	X	Y		
1	2	3	4	5
842	379801.15	1275818.77	данные отсутствуют	данные отсутствуют
843	379807.83	1275822.1	данные отсутствуют	данные отсутствуют
843	379807.83	1275822.1	данные отсутствуют	данные отсутствуют
844	379805.5	1275830.91	данные отсутствуют	данные отсутствуют
844	379805.5	1275830.91	данные отсутствуют	данные отсутствуют
845	379802.4	1275830.91	данные отсутствуют	данные отсутствуют
845	379802.4	1275830.91	данные отсутствуют	данные отсутствуют
846	379797.32	1275834.26	данные отсутствуют	данные отсутствуют
846	379797.32	1275834.26	данные отсутствуют	данные отсутствуют
846	379797.32	1275834.26	данные отсутствуют	данные отсутствуют
847	379763.71	1275992.76	данные отсутствуют	данные отсутствуют
847	379763.71	1275992.76	данные отсутствуют	данные отсутствуют
847	379763.71	1275992.76	данные отсутствуют	данные отсутствуют
848	379752.89	1276037.97	данные отсутствуют	данные отсутствуют
848	379752.89	1276037.97	данные отсутствуют	данные отсутствуют
848	379752.89	1276037.97	данные отсутствуют	данные отсутствуют
849	379738.58	1276085.74	данные отсутствуют	данные отсутствуют
Государственный регистратор				ФГИС ЕГРН
полное наименование должности			подпись	инициалы, фамилия

М.П.

Выписка из Единого государственного реестра недвижимости об объекте недвижимости
Сведения о частях земельного участка

Земельный участок			
<small>(вид объекта недвижимости)</small>			
Лист № __ Раздела 4.2	Всего листов раздела 4.2 : __	Всего разделов: __	Всего листов выписки: __
03.03.2021 № 99/2021/378710690			
Кадастровый номер:		47:20:0000000:15115	

Номер точки	Координаты, м		Описание закрепления на местности	Средняя квадратическая погрешность определения координат характерных точек границы части земельного участка, м
	X	Y		
1	2	3	4	5
849	379738.58	1276085.74	данные отсутствуют	данные отсутствуют
849	379738.58	1276085.74	данные отсутствуют	данные отсутствуют
850	379718.51	1276139.64	данные отсутствуют	данные отсутствуют
850	379718.51	1276139.64	данные отсутствуют	данные отсутствуют
851	379691.31	1276201.16	данные отсутствуют	данные отсутствуют
851	379691.31	1276201.16	данные отсутствуют	данные отсутствуют
852	379518.25	1276558.38	данные отсутствуют	данные отсутствуют
852	379518.25	1276558.38	данные отсутствуют	данные отсутствуют
853	379455.14	1276689.41	данные отсутствуют	данные отсутствуют
853	379455.14	1276689.41	данные отсутствуют	данные отсутствуют
854	379399.18	1276835.6	данные отсутствуют	данные отсутствуют
854	379399.18	1276835.6	данные отсутствуют	данные отсутствуют
854	379399.18	1276835.6	данные отсутствуют	данные отсутствуют
854	379399.18	1276835.6	данные отсутствуют	данные отсутствуют
855	379393.81	1276845.56	данные отсутствуют	данные отсутствуют
855	379393.81	1276845.56	данные отсутствуют	данные отсутствуют
855	379393.81	1276845.56	данные отсутствуют	данные отсутствуют
Государственный регистратор				ФГИС ЕГРН
полное наименование должности			подпись	инициалы, фамилия

М.П.

Выписка из Единого государственного реестра недвижимости об объекте недвижимости
Сведения о частях земельного участка

Земельный участок			
<small>(вид объекта недвижимости)</small>			
Лист № __ Раздела 4.2	Всего листов раздела 4.2 : __	Всего разделов: __	Всего листов выписки: __
03.03.2021 № 99/2021/378710690			
Кадастровый номер:		47:20:0000000:15115	

Номер точки	Координаты, м		Описание закрепления на местности	Средняя квадратическая погрешность определения координат характерных точек границы части земельного участка, м
	X	Y		
1	2	3	4	5
855	379393.81	1276845.56	данные отсутствуют	данные отсутствуют
856	379386.73	1276863.27	данные отсутствуют	данные отсутствуют
856	379386.73	1276863.27	данные отсутствуют	данные отсутствуют
856	379386.73	1276863.27	данные отсутствуют	данные отсутствуют
857	379360.74	1276928	данные отсутствуют	данные отсутствуют
857	379360.74	1276928	данные отсутствуют	данные отсутствуют
857	379360.74	1276928	данные отсутствуют	данные отсутствуют
858	379338.84	1276987.21	данные отсутствуют	данные отсутствуют
858	379338.84	1276987.21	данные отсутствуют	данные отсутствуют
858	379338.84	1276987.21	данные отсутствуют	данные отсутствуют
859	379321.73	1277047.54	данные отсутствуют	данные отсутствуют
859	379321.73	1277047.54	данные отсутствуют	данные отсутствуют
859	379321.73	1277047.54	данные отсутствуют	данные отсутствуют
860	379311.61	1277099.25	данные отсутствуют	данные отсутствуют
860	379311.61	1277099.25	данные отсутствуют	данные отсутствуют
861	379305.16	1277151.27	данные отсутствуют	данные отсутствуют
861	379305.16	1277151.27	данные отсутствуют	данные отсутствуют
Государственный регистратор				ФГИС ЕГРН
полное наименование должности			подпись	инициалы, фамилия

М.П.

Выписка из Единого государственного реестра недвижимости об объекте недвижимости
Сведения о частях земельного участка

Земельный участок			
<small>(вид объекта недвижимости)</small>			
Лист № __ Раздела 4.2	Всего листов раздела 4.2 : __	Всего разделов: __	Всего листов выписки: __
03.03.2021 № 99/2021/378710690			
Кадастровый номер:		47:20:0000000:15115	

Номер точки	Координаты, м		Описание закрепления на местности	Средняя квадратическая погрешность определения координат характерных точек границы части земельного участка, м
	X	Y		
1	2	3	4	5
862	379303.31	1277204.93	данные отсутствуют	данные отсутствуют
862	379303.31	1277204.93	данные отсутствуют	данные отсутствуют
863	379305.17	1277205.07	данные отсутствуют	данные отсутствуют
863	379305.17	1277205.07	данные отсутствуют	данные отсутствуют
864	379278.02	1277690.08	данные отсутствуют	данные отсутствуют
865	379264.31	1277939.93	данные отсутствуют	данные отсутствуют
865	379264.31	1277939.93	данные отсутствуют	данные отсутствуют
866	379272.75	1277935.2	данные отсутствуют	данные отсутствуют
866	379272.75	1277935.2	данные отсутствуют	данные отсутствуют
867	379273	1277941.82	данные отсутствуют	данные отсутствуют
867	379273	1277941.82	данные отсутствуют	данные отсутствуют
868	379270.05	1277942.42	данные отсутствуют	данные отсутствуют
868	379270.05	1277942.42	данные отсутствуют	данные отсутствуют
869	379270.47	1277947.07	данные отсутствуют	данные отсутствуют
869	379270.47	1277947.07	данные отсутствуют	данные отсутствуют
870	379264.9	1277950.19	данные отсутствуют	данные отсутствуют
870	379264.9	1277950.19	данные отсутствуют	данные отсутствуют
Государственный регистратор				ФГИС ЕГРН
полное наименование должности			подпись	инициалы, фамилия

М.П.

Выписка из Единого государственного реестра недвижимости об объекте недвижимости
Сведения о частях земельного участка

Земельный участок			
<small>(вид объекта недвижимости)</small>			
Лист № __ Раздела 4.2	Всего листов раздела 4.2 : __	Всего разделов: __	Всего листов выписки: __
03.03.2021 № 99/2021/378710690			
Кадастровый номер:		47:20:0000000:15115	

Номер точки	Координаты, м		Описание закрепления на местности	Средняя квадратическая погрешность определения координат характерных точек границы части земельного участка, м
	X	Y		
1	2	3	4	5
871	379272.13	1278000.85	данные отсутствуют	данные отсутствуют
871	379272.13	1278000.85	данные отсутствуют	данные отсутствуют
871	379272.13	1278000.85	данные отсутствуют	данные отсутствуют
872	379291.76	1278050.65	данные отсутствуют	данные отсутствуют
872	379291.76	1278050.65	данные отсутствуют	данные отсутствуют
872	379291.76	1278050.65	данные отсутствуют	данные отсутствуют
873	379329.39	1278112.56	данные отсутствуют	данные отсутствуют
873	379329.39	1278112.56	данные отсутствуют	данные отсутствуют
873	379329.39	1278112.56	данные отсутствуют	данные отсутствуют
874	379404.29	1278221.89	данные отсутствуют	данные отсутствуют
874	379404.29	1278221.89	данные отсутствуют	данные отсутствуют
874	379404.29	1278221.89	данные отсутствуют	данные отсутствуют
875	379410	1278220.17	данные отсутствуют	данные отсутствуют
875	379410	1278220.17	данные отсутствуют	данные отсутствуют
875	379410	1278220.17	данные отсутствуют	данные отсутствуют
876	379411.31	1278222.13	данные отсутствуют	данные отсутствуют
876	379411.31	1278222.13	данные отсутствуют	данные отсутствуют
Государственный регистратор				ФГИС ЕГРН
полное наименование должности			подпись	инициалы, фамилия

М.П.

Выписка из Единого государственного реестра недвижимости об объекте недвижимости
Сведения о частях земельного участка

Земельный участок			
<small>(вид объекта недвижимости)</small>			
Лист № __ Раздела 4.2	Всего листов раздела 4.2 : __	Всего разделов: __	Всего листов выписки: __
03.03.2021 № 99/2021/378710690			
Кадастровый номер:		47:20:0000000:15115	

Номер точки	Координаты, м		Описание закрепления на местности	Средняя квадратическая погрешность определения координат характерных точек границы части земельного участка, м
	X	Y		
1	2	3	4	5
876	379411.31	1278222.13	данные отсутствуют	данные отсутствуют
877	379399.87	1278225.46	данные отсутствуют	данные отсутствуют
877	379399.87	1278225.46	данные отсутствуют	данные отсутствуют
877	379399.87	1278225.46	данные отсутствуют	данные отсутствуют
878	379627.07	1278582.97	данные отсутствуют	данные отсутствуют
878	379627.07	1278582.97	данные отсутствуют	данные отсутствуют
878	379627.07	1278582.97	данные отсутствуют	данные отсутствуют
879	379634.57	1278580.81	данные отсутствуют	данные отсутствуют
879	379634.57	1278580.81	данные отсутствуют	данные отсутствуют
879	379634.57	1278580.81	данные отсутствуют	данные отсутствуют
880	379639.2	1278592.58	данные отсутствуют	данные отсутствуют
880	379639.2	1278592.58	данные отсутствуют	данные отсутствуют
880	379639.2	1278592.58	данные отсутствуют	данные отсутствуют
881	379631.06	1278594.94	данные отсутствуют	данные отсутствуют
881	379631.06	1278594.94	данные отсутствуют	данные отсутствуют
881	379631.06	1278594.94	данные отсутствуют	данные отсутствуют
882	379685.84	1278756.33	данные отсутствуют	данные отсутствуют

Государственный регистратор		ФГИС ЕГРН
полное наименование должности	подпись	инициалы, фамилия

М.П.

Выписка из Единого государственного реестра недвижимости об объекте недвижимости
Сведения о частях земельного участка

Земельный участок			
<small>(вид объекта недвижимости)</small>			
Лист № __ Раздела 4.2	Всего листов раздела 4.2 : __	Всего разделов: __	Всего листов выписки: __
03.03.2021 № 99/2021/378710690			
Кадастровый номер:		47:20:0000000:15115	

Номер точки	Координаты, м		Описание закрепления на местности	Средняя квадратическая погрешность определения координат характерных точек границы части земельного участка, м
	X	Y		
1	2	3	4	5
882	379685.84	1278756.33	данные отсутствуют	данные отсутствуют
882	379685.84	1278756.33	данные отсутствуют	данные отсутствуют
883	379685.52	1278756.42	данные отсутствуют	данные отсутствуют
883	379685.52	1278756.42	данные отсутствуют	данные отсутствуют
883	379685.52	1278756.42	данные отсутствуют	данные отсутствуют
884	379623.19	1278612.05	данные отсутствуют	данные отсутствуют
884	379623.19	1278612.05	данные отсутствуют	данные отсутствуют
884	379623.19	1278612.05	данные отсутствуют	данные отсутствуют
885	379614.18	1278591.77	данные отсутствуют	данные отсутствуют
885	379614.18	1278591.77	данные отсутствуют	данные отсутствуют
885	379614.18	1278591.77	данные отсутствуют	данные отсутствуют
886	379611.75	1278592.8	данные отсутствуют	данные отсутствуют
886	379611.75	1278592.8	данные отсутствуют	данные отсутствуют
886	379611.75	1278592.8	данные отсутствуют	данные отсутствуют
887	379609.66	1278588.8	данные отсутствуют	данные отсутствуют
887	379609.66	1278588.8	данные отсутствуют	данные отсутствуют
887	379609.66	1278588.8	данные отсутствуют	данные отсутствуют

Государственный регистратор		ФГИС ЕГРН
полное наименование должности	подпись	инициалы, фамилия

М.П.

Выписка из Единого государственного реестра недвижимости об объекте недвижимости
Сведения о частях земельного участка

Земельный участок			
<small>(вид объекта недвижимости)</small>			
Лист № __ Раздела 4.2	Всего листов раздела 4.2 : __	Всего разделов: __	Всего листов выписки: __
03.03.2021 № 99/2021/378710690			
Кадастровый номер:		47:20:0000000:15115	

Номер точки	Координаты, м		Описание закрепления на местности	Средняя квадратическая погрешность определения координат характерных точек границы части земельного участка, м
	X	Y		
1	2	3	4	5
888	379612.39	1278587.74	данные отсутствуют	данные отсутствуют
888	379612.39	1278587.74	данные отсутствуют	данные отсутствуют
888	379612.39	1278587.74	данные отсутствуют	данные отсутствуют
889	379587.62	1278533.64	данные отсутствуют	данные отсутствуют
889	379587.62	1278533.64	данные отсутствуют	данные отсутствуют
889	379587.62	1278533.64	данные отсутствуют	данные отсутствуют
890	379564.92	1278489.91	данные отсутствуют	данные отсутствуют
890	379564.92	1278489.91	данные отсутствуют	данные отсутствуют
890	379564.92	1278489.91	данные отсутствуют	данные отсутствуют
891	379522.03	1278422.53	данные отсутствуют	данные отсутствуют
891	379522.03	1278422.53	данные отсутствуют	данные отсутствуют
891	379522.03	1278422.53	данные отсутствуют	данные отсутствуют
892	379401.75	1278246.67	данные отсутствуют	данные отсутствуют
892	379401.75	1278246.67	данные отсутствуют	данные отсутствуют
892	379401.75	1278246.67	данные отсутствуют	данные отсутствуют
893	379390.31	1278229.93	данные отсутствуют	данные отсутствуют
893	379390.31	1278229.93	данные отсутствуют	данные отсутствуют
Государственный регистратор				ФГИС ЕГРН
полное наименование должности			подпись	инициалы, фамилия

М.П.

Выписка из Единого государственного реестра недвижимости об объекте недвижимости
Сведения о частях земельного участка

Земельный участок			
<small>(вид объекта недвижимости)</small>			
Лист № __ Раздела 4.2	Всего листов раздела 4.2 : __	Всего разделов: __	Всего листов выписки: __
03.03.2021 № 99/2021/378710690			
Кадастровый номер:		47:20:0000000:15115	

Номер точки	Координаты, м		Описание закрепления на местности	Средняя квадратическая погрешность определения координат характерных точек границы части земельного участка, м
	X	Y		
1	2	3	4	5
893	379390.31	1278229.93	данные отсутствуют	данные отсутствуют
894	379388.01	1278231.53	данные отсутствуют	данные отсутствуют
894	379388.01	1278231.53	данные отсутствуют	данные отсутствуют
894	379388.01	1278231.53	данные отсутствуют	данные отсутствуют
895	379385.45	1278227.77	данные отсутствуют	данные отсутствуют
895	379385.45	1278227.77	данные отсутствуют	данные отсутствуют
895	379385.45	1278227.77	данные отсутствуют	данные отсутствуют
896	379387.68	1278226.19	данные отсутствуют	данные отсутствуют
896	379387.68	1278226.19	данные отсутствуют	данные отсутствуют
896	379387.68	1278226.19	данные отсутствуют	данные отсутствуют
897	379316.32	1278122.33	данные отсутствуют	данные отсутствуют
897	379316.32	1278122.33	данные отсутствуют	данные отсутствуют
897	379316.32	1278122.33	данные отсутствуют	данные отсутствуют
898	379275.12	1278051.22	данные отсутствуют	данные отсутствуют
898	379275.12	1278051.22	данные отсутствуют	данные отсутствуют
898	379275.12	1278051.22	данные отсутствуют	данные отсутствуют
899	379255.21	1277989.68	данные отсутствуют	данные отсутствуют
Государственный регистратор				ФГИС ЕГРН
полное наименование должности			подпись	инициалы, фамилия

М.П.

Выписка из Единого государственного реестра недвижимости об объекте недвижимости
Сведения о частях земельного участка

Земельный участок			
<small>(вид объекта недвижимости)</small>			
Лист № __ Раздела 4.2	Всего листов раздела 4.2 : __	Всего разделов: __	Всего листов выписки: __
03.03.2021 № 99/2021/378710690			
Кадастровый номер:		47:20:0000000:15115	

Номер точки	Координаты, м		Описание закрепления на местности	Средняя квадратическая погрешность определения координат характерных точек границы части земельного участка, м
	X	Y		
1	2	3	4	5
899	379255.21	1277989.68	данные отсутствуют	данные отсутствуют
899	379255.21	1277989.68	данные отсутствуют	данные отсутствуют
900	379250.81	1277940.6	данные отсутствуют	данные отсутствуют
900	379250.81	1277940.6	данные отсутствуют	данные отсутствуют
901	379249.33	1277940.69	данные отсутствуют	данные отсутствуют
901	379249.33	1277940.69	данные отсутствуют	данные отсутствуют
902	379249.14	1277931.13	данные отсутствуют	данные отсутствуют
902	379249.14	1277931.13	данные отсутствуют	данные отсутствуют
903	379255.36	1277927.79	данные отсутствуют	данные отсутствуют
903	379255.36	1277927.79	данные отсутствуют	данные отсутствуют
904	379290.38	1277163.22	данные отсутствуют	данные отсутствуют
904	379290.38	1277163.22	данные отсутствуют	данные отсутствуют
905	379295.62	1277105.65	данные отсутствуют	данные отсутствуют
905	379295.62	1277105.65	данные отсутствуют	данные отсутствуют
906	379298.71	1277085.9	данные отсутствуют	данные отсутствуют
906	379298.71	1277085.9	данные отсутствуют	данные отсутствуют
907	379307.99	1277038.56	данные отсутствуют	данные отсутствуют
Государственный регистратор				ФГИС ЕГРН
полное наименование должности			подпись	инициалы, фамилия

М.П.

Выписка из Единого государственного реестра недвижимости об объекте недвижимости
Сведения о частях земельного участка

Земельный участок			
<small>(вид объекта недвижимости)</small>			
Лист № __ Раздела 4.2	Всего листов раздела 4.2 : __	Всего разделов: __	Всего листов выписки: __
03.03.2021 № 99/2021/378710690			
Кадастровый номер:		47:20:0000000:15115	

Номер точки	Координаты, м		Описание закрепления на местности	Средняя квадратическая погрешность определения координат характерных точек границы части земельного участка, м
	X	Y		
1	2	3	4	5
907	379307.99	1277038.56	данные отсутствуют	данные отсутствуют
907	379307.99	1277038.56	данные отсутствуют	данные отсутствуют
908	379327.73	1276972.42	данные отсутствуют	данные отсутствуют
908	379327.73	1276972.42	данные отсутствуют	данные отсутствуют
908	379327.73	1276972.42	данные отсутствуют	данные отсутствуют
909	379349.86	1276914.13	данные отсутствуют	данные отсутствуют
909	379349.86	1276914.13	данные отсутствуют	данные отсутствуют
909	379349.86	1276914.13	данные отсутствуют	данные отсутствуют
910	379437.2	1276704.52	данные отсутствуют	данные отсутствуют
910	379437.2	1276704.52	данные отсутствуют	данные отсутствуют
911	379432.98	1276702.8	данные отсутствуют	данные отсутствуют
911	379432.98	1276702.8	данные отсутствуют	данные отсутствуют
912	379442.5	1276682.47	данные отсутствуют	данные отсутствуют
912	379442.5	1276682.47	данные отсутствуют	данные отсутствуют
913	379475.33	1276613.2	данные отсутствуют	данные отсутствуют
913	379475.33	1276613.2	данные отсутствуют	данные отсутствуют
913	379475.33	1276613.2	данные отсутствуют	данные отсутствуют
Государственный регистратор				ФГИС ЕГРН
полное наименование должности			подпись	инициалы, фамилия

М.П.

Выписка из Единого государственного реестра недвижимости об объекте недвижимости
Сведения о частях земельного участка

Земельный участок			
<small>(вид объекта недвижимости)</small>			
Лист № __ Раздела 4.2	Всего листов раздела 4.2 : __	Всего разделов: __	Всего листов выписки: __
03.03.2021 № 99/2021/378710690			
Кадастровый номер:		47:20:0000000:15115	

Номер точки	Координаты, м		Описание закрепления на местности	Средняя квадратическая погрешность определения координат характерных точек границы части земельного участка, м
	X	Y		
1	2	3	4	5
914	379526.26	1276507.14	данные отсутствуют	данные отсутствуют
914	379526.26	1276507.14	данные отсутствуют	данные отсутствуют
914	379526.26	1276507.14	данные отсутствуют	данные отсутствуют
914	379526.26	1276507.14	данные отсутствуют	данные отсутствуют
915	379591.29	1276372.09	данные отсутствуют	данные отсутствуют
915	379591.29	1276372.09	данные отсутствуют	данные отсутствуют
915	379591.29	1276372.09	данные отсутствуют	данные отсутствуют
916	379628.87	1276294.67	данные отсутствуют	данные отсутствуют
916	379628.87	1276294.67	данные отсутствуют	данные отсутствуют
916	379628.87	1276294.67	данные отсутствуют	данные отсутствуют
917	379625.47	1276293.15	данные отсутствуют	данные отсутствуют
917	379625.47	1276293.15	данные отсутствуют	данные отсутствуют
917	379625.47	1276293.15	данные отсутствуют	данные отсутствуют
918	379627.26	1276289.33	данные отсутствуют	данные отсутствуют
918	379627.26	1276289.33	данные отсутствуют	данные отсутствуют
918	379627.26	1276289.33	данные отсутствуют	данные отсутствуют
919	379630.69	1276290.88	данные отсутствуют	данные отсутствуют
Государственный регистратор				ФГИС ЕГРН
полное наименование должности			подпись	инициалы, фамилия

М.П.

Выписка из Единого государственного реестра недвижимости об объекте недвижимости
Сведения о частях земельного участка

Земельный участок			
<small>(вид объекта недвижимости)</small>			
Лист № __ Раздела 4.2	Всего листов раздела 4.2 : __	Всего разделов: __	Всего листов выписки: __
03.03.2021 № 99/2021/378710690			
Кадастровый номер:		47:20:0000000:15115	

Номер точки	Координаты, м		Описание закрепления на местности	Средняя квадратическая погрешность определения координат характерных точек границы части земельного участка, м
	X	Y		
1	2	3	4	5
919	379630.69	1276290.88	данные отсутствуют	данные отсутствуют
919	379630.69	1276290.88	данные отсутствуют	данные отсутствуют
920	379676.84	1276194.56	данные отсутствуют	данные отсутствуют
920	379676.84	1276194.56	данные отсутствуют	данные отсутствуют
920	379676.84	1276194.56	данные отсутствуют	данные отсутствуют
921	379715.24	1276104.86	данные отсутствуют	данные отсутствуют
921	379715.24	1276104.86	данные отсутствуют	данные отсутствуют
921	379715.24	1276104.86	данные отсутствуют	данные отсутствуют
922	379745.79	1276002.78	данные отсутствуют	данные отсутствуют
922	379745.79	1276002.78	данные отсутствуют	данные отсутствуют
922	379745.79	1276002.78	данные отсутствуют	данные отсутствуют
922	379745.79	1276002.78	данные отсутствуют	данные отсутствуют
923	379766.69	1275905.84	данные отсутствуют	данные отсутствуют
923	379766.69	1275905.84	данные отсутствуют	данные отсутствуют
923	379766.69	1275905.84	данные отсутствуют	данные отсутствуют
924	379762.87	1275895.2	данные отсутствуют	данные отсутствуют
924	379762.87	1275895.2	данные отсутствуют	данные отсутствуют
924	379762.87	1275895.2	данные отсутствуют	данные отсутствуют

Государственный регистратор		ФГИС ЕГРН
полное наименование должности	подпись	инициалы, фамилия

М.П.

Выписка из Единого государственного реестра недвижимости об объекте недвижимости
Сведения о частях земельного участка

Земельный участок			
<small>(вид объекта недвижимости)</small>			
Лист № __ Раздела 4.2	Всего листов раздела 4.2 : __	Всего разделов: __	Всего листов выписки: __
03.03.2021 № 99/2021/378710690			
Кадастровый номер:		47:20:0000000:15115	

Номер точки	Координаты, м		Описание закрепления на местности	Средняя квадратическая погрешность определения координат характерных точек границы части земельного участка, м
	X	Y		
1	2	3	4	5
925	379765.42	1275885.96	данные отсутствуют	данные отсутствуют
925	379765.42	1275885.96	данные отсутствуют	данные отсутствуют
925	379765.42	1275885.96	данные отсутствуют	данные отсутствуют
926	379772.91	1275875.66	данные отсутствуют	данные отсутствуют
926	379772.91	1275875.66	данные отсутствуют	данные отсутствуют
926	379772.91	1275875.66	данные отсутствуют	данные отсутствуют
927	379775.64	1275862.64	данные отсутствуют	данные отсутствуют
927	379775.64	1275862.64	данные отсутствуют	данные отсутствуют
927	379775.64	1275862.64	данные отсутствуют	данные отсутствуют
928	379801.78	1275735.26	данные отсутствуют	данные отсутствуют
928	379801.78	1275735.26	данные отсутствуют	данные отсутствуют
928	379801.78	1275735.26	данные отсутствуют	данные отсутствуют
929	379810.18	1275692.86	данные отсутствуют	данные отсутствуют
929	379810.18	1275692.86	данные отсутствуют	данные отсутствуют
929	379810.18	1275692.86	данные отсутствуют	данные отсутствуют
930	379822.5	1275607.65	данные отсутствуют	данные отсутствуют
930	379822.5	1275607.65	данные отсутствуют	данные отсутствуют
Государственный регистратор				ФГИС ЕГРН
полное наименование должности			подпись	инициалы, фамилия

М.П.

Выписка из Единого государственного реестра недвижимости об объекте недвижимости
Сведения о частях земельного участка

Земельный участок			
<small>(вид объекта недвижимости)</small>			
Лист № __ Раздела 4.2	Всего листов раздела 4.2 : __	Всего разделов: __	Всего листов выписки: __
03.03.2021 № 99/2021/378710690			
Кадастровый номер:		47:20:0000000:15115	

Номер точки	Координаты, м		Описание закрепления на местности	Средняя квадратическая погрешность определения координат характерных точек границы части земельного участка, м
	X	Y		
1	2	3	4	5
930	379822.5	1275607.65	данные отсутствуют	данные отсутствуют
931	379826.11	1275517.76	данные отсутствуют	данные отсутствуют
931	379826.11	1275517.76	данные отсутствуют	данные отсутствуют
932	379819.81	1275455.79	данные отсутствуют	данные отсутствуют
932	379819.81	1275455.79	данные отсутствуют	данные отсутствуют
933	379798.41	1275336.04	данные отсутствуют	данные отсутствуют
933	379798.41	1275336.04	данные отсутствуют	данные отсутствуют
934	379776.81	1275255.62	данные отсутствуют	данные отсутствуют
934	379776.81	1275255.62	данные отсутствуют	данные отсутствуют
935	379748.9	1275204.38	данные отсутствуют	данные отсутствуют
935	379748.9	1275204.38	данные отсутствуют	данные отсутствуют
936	379625.64	1275010.77	данные отсутствуют	данные отсутствуют
936	379625.64	1275010.77	данные отсутствуют	данные отсутствуют
937	379586.04	1274948.36	данные отсутствуют	данные отсутствуют
937	379586.04	1274948.36	данные отсутствуют	данные отсутствуют
938	379583.17	1274949.71	данные отсутствуют	данные отсутствуют
938	379583.17	1274949.71	данные отсутствуют	данные отсутствуют
Государственный регистратор				ФГИС ЕГРН
полное наименование должности			подпись	инициалы, фамилия

М.П.

Выписка из Единого государственного реестра недвижимости об объекте недвижимости
Сведения о частях земельного участка

Земельный участок			
<small>(вид объекта недвижимости)</small>			
Лист № __ Раздела 4.2	Всего листов раздела 4.2 : __	Всего разделов: __	Всего листов выписки: __
03.03.2021 № 99/2021/378710690			
Кадастровый номер:		47:20:0000000:15115	

Номер точки	Координаты, м		Описание закрепления на местности	Средняя квадратическая погрешность определения координат характерных точек границы части земельного участка, м
	X	Y		
1	2	3	4	5
939	379573.08	1274933.55	данные отсутствуют	данные отсутствуют
939	379573.08	1274933.55	данные отсутствуют	данные отсутствуют
940	379572.65	1274930.5	данные отсутствуют	данные отсутствуют
940	379572.65	1274930.5	данные отсутствуют	данные отсутствуют
941	379558.9	1274908.18	данные отсутствуют	данные отсутствуют
941	379558.9	1274908.18	данные отсутствуют	данные отсутствуют
942	379532.22	1274858.08	данные отсутствуют	данные отсутствуют
942	379532.22	1274858.08	данные отсутствуют	данные отсутствуют
943	379521.23	1274830.66	данные отсутствуют	данные отсутствуют
943	379521.23	1274830.66	данные отсутствуют	данные отсутствуют
944	379514.68	1274788.34	данные отсутствуют	данные отсутствуют
944	379514.68	1274788.34	данные отсутствуют	данные отсутствуют
945	379511.73	1274734.83	данные отсутствуют	данные отсутствуют
946	379509.67	1274691.34	данные отсутствуют	данные отсутствуют
947	379505.4	1274686.83	данные отсутствуют	данные отсутствуют
948	379502.37	1274675.76	данные отсутствуют	данные отсутствуют
949	379503.25	1274663.48	данные отсутствуют	данные отсутствуют
Государственный регистратор				ФГИС ЕГРН
полное наименование должности			подпись	инициалы, фамилия

М.П.

Выписка из Единого государственного реестра недвижимости об объекте недвижимости
Сведения о частях земельного участка

Земельный участок			
<small>(вид объекта недвижимости)</small>			
Лист № __ Раздела 4.2	Всего листов раздела 4.2 : __	Всего разделов: __	Всего листов выписки: __
03.03.2021 № 99/2021/378710690			
Кадастровый номер:		47:20:0000000:15115	

Номер точки	Координаты, м		Описание закрепления на местности	Средняя квадратическая погрешность определения координат характерных точек границы части земельного участка, м
	X	Y		
1	2	3	4	5
950	379506.79	1274657.43	данные отсутствуют	данные отсутствуют
951	379509.91	1274656.47	данные отсутствуют	данные отсутствуют
952	379509.81	1274652.38	данные отсутствуют	данные отсутствуют
953	379512.85	1274652.75	данные отсутствуют	данные отсутствуют
954	379514.74	1274654.17	данные отсутствуют	данные отсутствуют
955	379523.96	1274653.47	данные отсутствуют	данные отсутствуют
956	379525.68	1274653.28	данные отсутствуют	данные отсутствуют
957	376353.11	1285997.99	данные отсутствуют	2.5
958	376376.89	1285987.15	данные отсутствуют	данные отсутствуют
959	376302.95	1286009.93	данные отсутствуют	данные отсутствуют
960	379709.43	1278830.33	данные отсутствуют	данные отсутствуют
961	379709.23	1278825.05	данные отсутствуют	данные отсутствуют
962	379259.35	1277955.34	данные отсутствуют	2.5
963	379251.31	1277946.18	данные отсутствуют	данные отсутствуют
964	379267.87	1277971.03	данные отсутствуют	данные отсутствуют
965	379824.35	1275578.74	данные отсутствуют	2.5
966	379823.81	1275575.12	данные отсутствуют	данные отсутствуют
Государственный регистратор				ФГИС ЕГРН
полное наименование должности			подпись	инициалы, фамилия

М.П.

Выписка из Единого государственного реестра недвижимости об объекте недвижимости
Сведения о частях земельного участка

Земельный участок			
<small>(вид объекта недвижимости)</small>			
Лист № __ Раздела 4.2	Всего листов раздела 4.2 : __	Всего разделов: __	Всего листов выписки: __
03.03.2021 № 99/2021/378710690			
Кадастровый номер:		47:20:0000000:15115	

Номер точки	Координаты, м		Описание закрепления на местности	Средняя квадратическая погрешность определения координат характерных точек границы части земельного участка, м
	X	Y		
1	2	3	4	5
967	379461.49	1276642.39	данные отсутствуют	данные отсутствуют
968	379470.07	1276631.12	данные отсутствуют	2.5
969	379498.56	1276580.8	данные отсутствуют	2.5
970	379520.95	1276530.96	данные отсутствуют	2.5
971	379547.3	1276471.14	данные отсутствуют	2.5
972	379579	1276419.98	данные отсутствуют	2.5
973	379601.11	1276387.12	данные отсутствуют	2.5
974	379619.67	1276328.73	данные отсутствуют	2.5
975	379633	1276305.58	данные отсутствуют	2.5
976	379692.84	1276164.64	данные отсутствуют	2.5
977	379730.18	1276108.3	данные отсутствуют	данные отсутствуют
978	379799.01	1275833.15	данные отсутствуют	данные отсутствуют
979	379801.92	1275819.16	данные отсутствуют	данные отсутствуют
980	379817.71	1275734.55	данные отсутствуют	данные отсутствуют
981	379824.71	1275636.91	данные отсутствуют	2.5
982	379162.91	1273024.71	данные отсутствуют	2.5
983	379159.42	1273020.17	данные отсутствуют	данные отсутствуют
Государственный регистратор				ФГИС ЕГРН
полное наименование должности			подпись	инициалы, фамилия

М.П.

Выписка из Единого государственного реестра недвижимости об объекте недвижимости
Сведения о частях земельного участка

Земельный участок			
<small>(вид объекта недвижимости)</small>			
Лист № __ Раздела 4.2	Всего листов раздела 4.2 : __	Всего разделов: __	Всего листов выписки: __
03.03.2021 № 99/2021/378710690			
Кадастровый номер:		47:20:0000000:15115	

Номер точки	Координаты, м		Описание закрепления на местности	Средняя квадратическая погрешность определения координат характерных точек границы части земельного участка, м
	X	Y		
1	2	3	4	5
984	379162.58	1273034.29	данные отсутствуют	данные отсутствуют
985	376646	1285951.71	данные отсутствуют	данные отсутствуют
986	376641.88	1285933.09	данные отсутствуют	данные отсутствуют
987	376611.34	1285933.94	данные отсутствуют	данные отсутствуют
988	376616.66	1285957.95	данные отсутствуют	данные отсутствуют
989	376508.83	1285980.86	данные отсутствуют	данные отсутствуют
989	376508.83	1285980.86	данные отсутствуют	данные отсутствуют
990	376504.83	1285959.17	данные отсутствуют	данные отсутствуют
990	376504.83	1285959.17	данные отсутствуют	данные отсутствуют
991	376457.54	1285969.62	данные отсутствуют	данные отсутствуют
991	376457.54	1285969.62	данные отсутствуют	данные отсутствуют
992	376461.31	1285990.07	данные отсутствуют	данные отсутствуют
992	376461.31	1285990.07	данные отсутствуют	данные отсутствуют
993	376598.01	1285937.4	данные отсутствуют	данные отсутствуют
994	376600.72	1285940.18	данные отсутствуют	0.1
995	376606.57	1285960.1	данные отсутствуют	данные отсутствуют
996	376626.19	1285955.92	данные отсутствуют	данные отсутствуют
Государственный регистратор				ФГИС ЕГРН
полное наименование должности			подпись	инициалы, фамилия

М.П.

Выписка из Единого государственного реестра недвижимости об объекте недвижимости
Сведения о частях земельного участка

Земельный участок			
<small>(вид объекта недвижимости)</small>			
Лист № __ Раздела 4.2	Всего листов раздела 4.2 : __	Всего разделов: __	Всего листов выписки: __
03.03.2021 № 99/2021/378710690			
Кадастровый номер:		47:20:0000000:15115	

Номер точки	Координаты, м		Описание закрепления на местности	Средняя квадратическая погрешность определения координат характерных точек границы части земельного участка, м
	X	Y		
1	2	3	4	5
997	376620.74	1285937.38	данные отсутствуют	данные отсутствуют
998	376952.91	1285858.24	данные отсутствуют	данные отсутствуют
999	376940.64	1285841.97	данные отсутствуют	данные отсутствуют
1000	376921.09	1285849.13	данные отсутствуют	данные отсутствуют
1001	376931.19	1285862.57	данные отсутствуют	0.1
1002	376870.03	1285883.47	данные отсутствуют	0.1
1003	376733.49	1285929.69	данные отсутствуют	0.1
1004	376702.98	1285939.92	данные отсутствуют	данные отсутствуют
1005	377013.35	1285815.49	данные отсутствуют	данные отсутствуют
1006	377006.19	1285818.1	данные отсутствуют	данные отсутствуют
1007	377006.15	1285820.58	данные отсутствуют	0.1
1008	377399.83	1285675.36	данные отсутствуют	данные отсутствуют
1009	377268.38	1285722.19	данные отсутствуют	данные отсутствуют
1010	377295.81	1285713.91	данные отсутствуют	0.1
1011	377331.16	1285702.57	данные отсутствуют	0.1
1012	377373.06	1285689.89	данные отсутствуют	0.1
1013	377544.96	1285599.39	данные отсутствуют	данные отсутствуют
Государственный регистратор				ФГИС ЕГРН
полное наименование должности			подпись	инициалы, фамилия

М.П.

Выписка из Единого государственного реестра недвижимости об объекте недвижимости
Сведения о частях земельного участка

Земельный участок			
<small>(вид объекта недвижимости)</small>			
Лист № __ Раздела 4.2	Всего листов раздела 4.2 : __	Всего разделов: __	Всего листов выписки: __
03.03.2021 № 99/2021/378710690			
Кадастровый номер:		47:20:0000000:15115	

Номер точки	Координаты, м		Описание закрепления на местности	Средняя квадратическая погрешность определения координат характерных точек границы части земельного участка, м
	X	Y		
1	2	3	4	5
1014	377528.48	1285610.72	данные отсутствуют	данные отсутствуют
1015	377539.42	1285626.19	данные отсутствуют	данные отсутствуют
1016	377557.92	1285617.7	данные отсутствуют	данные отсутствуют
1017	377919.18	1285223.93	данные отсутствуют	данные отсутствуют
1018	377905.71	1285238.78	данные отсутствуют	данные отсутствуют
1019	377920.65	1285250.63	данные отсутствуют	данные отсутствуют
1020	377934.18	1285235.84	данные отсутствуют	данные отсутствуют
1021	377973.25	1285186.66	данные отсутствуют	данные отсутствуют
1022	377949.46	1285217.59	данные отсутствуют	0.1
1023	377941.88	1285227.33	данные отсутствуют	данные отсутствуют
1024	377974.87	1285057.09	данные отсутствуют	данные отсутствуют
1025	377970.3	1285133.19	данные отсутствуют	данные отсутствуют
1026	377974.42	1285128.25	данные отсутствуют	0.1
1027	377847.67	1284508.56	данные отсутствуют	данные отсутствуют
1028	377974.97	1285041.11	данные отсутствуют	данные отсутствуют
1029	377975.06	1285026.18	данные отсутствуют	0.1
1030	377975.73	1284934.97	данные отсутствуют	0.1
Государственный регистратор				ФГИС ЕГРН
полное наименование должности			подпись	инициалы, фамилия

М.П.

Выписка из Единого государственного реестра недвижимости об объекте недвижимости
Сведения о частях земельного участка

Земельный участок			
<small>(вид объекта недвижимости)</small>			
Лист № __ Раздела 4.2	Всего листов раздела 4.2 : __	Всего разделов: __	Всего листов выписки: __
03.03.2021 № 99/2021/378710690			
Кадастровый номер:		47:20:0000000:15115	

Номер точки	Координаты, м		Описание закрепления на местности	Средняя квадратическая погрешность определения координат характерных точек границы части земельного участка, м
	X	Y		
1	2	3	4	5
1031	377951.89	1284856.44	данные отсутствуют	0.1
1032	377924.07	1284764.06	данные отсутствуют	0.1
1033	378009.91	1282994.24	данные отсутствуют	0.1
1034	378012.07	1282975.44	данные отсутствуют	данные отсутствуют
1035	377848.5	1284491.49	данные отсутствуют	данные отсутствуют
1036	377891.82	1283976.36	данные отсутствуют	0.1
1037	377899.28	1283889.28	данные отсутствуют	0.1
1038	377920.48	1283638.71	данные отсутствуют	0.1
1039	378051.59	1282821.61	данные отсутствуют	0.1
1040	378053.72	1282816.51	данные отсутствуют	данные отсутствуют
1041	378044.28	1282839.05	данные отсутствуют	данные отсутствуют
1042	378399.9	1282387.02	данные отсутствуют	0.1
1043	378410.81	1282372.81	данные отсутствуют	данные отсутствуют
1044	378072.03	1282772.62	данные отсутствуют	данные отсутствуют
1045	378142.65	1282603.37	данные отсутствуют	0.1
1046	378203.64	1282552.49	данные отсутствуют	0.1
1047	378335.56	1282441.49	данные отсутствуют	0.1
Государственный регистратор				ФГИС ЕГРН
полное наименование должности			подпись	инициалы, фамилия

М.П.

Выписка из Единого государственного реестра недвижимости об объекте недвижимости
Сведения о частях земельного участка

Земельный участок			
<small>(вид объекта недвижимости)</small>			
Лист № __ Раздела 4.2	Всего листов раздела 4.2 : __	Всего разделов: __	Всего листов выписки: __
03.03.2021 № 99/2021/378710690			
Кадастровый номер:		47:20:0000000:15115	

Номер точки	Координаты, м		Описание закрепления на местности	Средняя квадратическая погрешность определения координат характерных точек границы части земельного участка, м
	X	Y		
1	2	3	4	5
1048	379348.86	1280900.1	данные отсутствуют	данные отсутствуют
1049	379326.11	1280889.24	данные отсутствуют	данные отсутствуют
1050	378559.6	1282179.31	данные отсутствуют	данные отсутствуют
1051	378571.43	1282163.97	данные отсутствуют	0.1
1052	378616.83	1281975.31	данные отсутствуют	0.1
1053	378638.57	1281885.74	данные отсутствуют	0.1
1054	378681.75	1281707.21	данные отсутствуют	0.1
1055	378702.34	1281622.72	данные отсутствуют	0.1
1056	378848.38	1281297.91	данные отсутствуют	0.1
1057	378896.85	1281240.32	данные отсутствуют	0.1
1058	378962.52	1281162.1	данные отсутствуют	0.1
1059	379108.47	1280988.53	данные отсутствуют	0.1
1060	379240.33	1280932.41	данные отсутствуют	0.1
1061	379309.03	1280903.26	данные отсутствуют	0.1
1062	379324.5	1280910.64	данные отсутствуют	данные отсутствуют
1063	379409.91	1280865.5	данные отсутствуют	данные отсутствуют
1064	379389.58	1280857.23	данные отсутствуют	данные отсутствуют
Государственный регистратор				ФГИС ЕГРН
полное наименование должности			подпись	инициалы, фамилия

М.П.

Выписка из Единого государственного реестра недвижимости об объекте недвижимости
Сведения о частях земельного участка

Земельный участок			
<small>(вид объекта недвижимости)</small>			
Лист № __ Раздела 4.2	Всего листов раздела 4.2 : __	Всего разделов: __	Всего листов выписки: __
03.03.2021 № 99/2021/378710690			
Кадастровый номер:		47:20:0000000:15115	

Номер точки	Координаты, м		Описание закрепления на местности	Средняя квадратическая погрешность определения координат характерных точек границы части земельного участка, м
	X	Y		
1	2	3	4	5
1065	379358.69	1280877.05	данные отсутствуют	данные отсутствуют
1066	379381.43	1280886.3	данные отсутствуют	данные отсутствуют
1067	376408.78	1286007.68	данные отсутствуют	данные отсутствуют
1067	376408.78	1286007.68	данные отсутствуют	данные отсутствуют
1068	376403.96	1285981.39	данные отсутствуют	данные отсутствуют
1068	376403.96	1285981.39	данные отсутствуют	данные отсутствуют
1069	376357.86	1285990.62	данные отсутствуют	данные отсутствуют
1069	376357.86	1285990.62	данные отсутствуют	данные отсутствуют
1070	376361.41	1286009.95	данные отсутствуют	данные отсутствуют
1070	376361.41	1286009.95	данные отсутствуют	данные отсутствуют
1071	376554.52	1285971.2	данные отсутствуют	данные отсутствуют
1072	376550.5	1285949.85	данные отсутствуют	данные отсутствуют
1073	376477.56	1285965.2	данные отсутствуют	данные отсутствуют
1074	376481.34	1285986.19	данные отсутствуют	данные отсутствуют
1075	376463.89	1285989.57	данные отсутствуют	данные отсутствуют
1075	376463.89	1285989.57	данные отсутствуют	данные отсутствуют
1076	376460.09	1285969.06	данные отсутствуют	данные отсутствуют
Государственный регистратор				ФГИС ЕГРН
полное наименование должности			подпись	инициалы, фамилия

М.П.

Выписка из Единого государственного реестра недвижимости об объекте недвижимости
Сведения о частях земельного участка

Земельный участок			
<small>(вид объекта недвижимости)</small>			
Лист № __ Раздела 4.2	Всего листов раздела 4.2 : __	Всего разделов: __	Всего листов выписки: __
03.03.2021 № 99/2021/378710690			
Кадастровый номер:		47:20:0000000:15115	

Номер точки	Координаты, м		Описание закрепления на местности	Средняя квадратическая погрешность определения координат характерных точек границы части земельного участка, м
	X	Y		
1	2	3	4	5
1076	376460.09	1285969.06	данные отсутствуют	данные отсутствуют
1077	376412.79	1285979.46	данные отсутствуют	данные отсутствуют
1077	376412.79	1285979.46	данные отсутствуют	данные отсутствуют
1078	376416.94	1286001.84	данные отсутствуют	данные отсутствуют
1078	376416.94	1286001.84	данные отсутствуют	данные отсутствуют
1079	377517.57	1285617.93	данные отсутствуют	данные отсутствуют
1080	377514.11	1285619.96	данные отсутствуют	данные отсутствуют
1081	377523.39	1285636.29	данные отсутствуют	данные отсутствуют
1082	377526.78	1285634.15	данные отсутствуют	данные отсутствуют
1083	377532.98	1285608.49	данные отсутствуют	0.1
1084	377535.31	1285606.12	данные отсутствуют	данные отсутствуют
1085	377525.42	1285612.78	данные отсутствуют	данные отсутствуют
1086	376606.36	1285960.14	данные отсутствуют	данные отсутствуют
1087	376601.86	1285936.4	данные отсутствуют	данные отсутствуют
1088	376539.87	1285951.92	данные отсутствуют	данные отсутствуют
1089	376543.95	1285973.45	данные отсутствуют	данные отсутствуют
1090	376606.42	1285960.13	данные отсутствуют	данные отсутствуют
Государственный регистратор				ФГИС ЕГРН
полное наименование должности			подпись	инициалы, фамилия

М.П.

Выписка из Единого государственного реестра недвижимости об объекте недвижимости
Сведения о частях земельного участка

Земельный участок			
<small>(вид объекта недвижимости)</small>			
Лист № __ Раздела 4.2	Всего листов раздела 4.2 : __	Всего разделов: __	Всего листов выписки: __
03.03.2021 № 99/2021/378710690			
Кадастровый номер:		47:20:0000000:15115	

Номер точки	Координаты, м		Описание закрепления на местности	Средняя квадратическая погрешность определения координат характерных точек границы части земельного участка, м
	X	Y		
1	2	3	4	5
1091	376601.91	1285936.39	данные отсутствуют	данные отсутствуют
1092	376539.92	1285951.91	данные отсутствуют	данные отсутствуют
1093	376544	1285973.44	данные отсутствуют	данные отсутствуют
1094	376443.25	1285993.56	данные отсутствуют	данные отсутствуют
1095	376439.55	1285973.6	данные отсутствуют	данные отсутствуют
1096	376392.53	1285983.89	данные отсутствуют	данные отсутствуют
1097	376397.41	1286010.66	данные отсутствуют	данные отсутствуют
1098	376478.3	1285986.77	данные отсутствуют	данные отсутствуют
1099	376475.06	1285965.76	данные отсутствуют	данные отсутствуют
1100	376377.19	1285988.01	данные отсутствуют	данные отсутствуют
1101	376380.08	1286006.72	данные отсутствуют	данные отсутствуют
1102	376315.89	1286016.85	данные отсутствуют	данные отсутствуют
1103	376314.49	1286007.19	данные отсутствуют	данные отсутствуют
1104	376311.09	1286008	данные отсутствуют	данные отсутствуют
1105	376305.79	1286009.26	данные отсутствуют	данные отсутствуют
1106	376304.44	1286009.59	данные отсутствуют	данные отсутствуют
1107	376302.95	1286009.94	данные отсутствуют	данные отсутствуют
Государственный регистратор				ФГИС ЕГРН
полное наименование должности			подпись	инициалы, фамилия

М.П.

Выписка из Единого государственного реестра недвижимости об объекте недвижимости
Сведения о частях земельного участка

Земельный участок			
<small>(вид объекта недвижимости)</small>			
Лист № __ Раздела 4.2	Всего листов раздела 4.2 : __	Всего разделов: __	Всего листов выписки: __
03.03.2021 № 99/2021/378710690			
Кадастровый номер:		47:20:0000000:15115	

Номер точки	Координаты, м		Описание закрепления на местности	Средняя квадратическая погрешность определения координат характерных точек границы части земельного участка, м
	X	Y		
1	2	3	4	5
1108	380635.39	1270830.04	данные отсутствуют	данные отсутствуют
1109	379157.65	1271782.27	данные отсутствуют	данные отсутствуют
1110	379159.22	1271784.73	данные отсутствуют	0.25
1111	379167.64	1271779.34	данные отсутствуют	0.25
1112	379239.97	1271733.13	данные отсутствуют	0.25
1113	379314.54	1271684.42	данные отсутствуют	0.25
1114	379389.95	1271636.17	данные отсутствуют	0.25
1115	379463.44	1271587.78	данные отсутствуют	0.25
1116	379538.23	1271539.59	данные отсутствуют	0.25
1117	379612.34	1271491.5	данные отсутствуют	0.25
1118	379684.75	1271444.75	данные отсутствуют	0.25
1119	379755.03	1271399.53	данные отсутствуют	0.25
1120	379903.28	1271303.71	данные отсутствуют	0.25
1121	379977.78	1271255.4	данные отсутствуют	0.25
1122	380048.07	1271209.96	данные отсутствуют	0.25
1123	380116.9	1271165.46	данные отсутствуют	0.25
1124	380186.3	1271120.57	данные отсутствуют	0.25
Государственный регистратор				ФГИС ЕГРН
полное наименование должности			подпись	инициалы, фамилия

М.П.

Выписка из Единого государственного реестра недвижимости об объекте недвижимости
Сведения о частях земельного участка

Земельный участок			
<small>(вид объекта недвижимости)</small>			
Лист № __ Раздела 4.2	Всего листов раздела 4.2 : __	Всего разделов: __	Всего листов выписки: __
03.03.2021 № 99/2021/378710690			
Кадастровый номер:		47:20:0000000:15115	

Номер точки	Координаты, м		Описание закрепления на местности	Средняя квадратическая погрешность определения координат характерных точек границы части земельного участка, м
	X	Y		
1	2	3	4	5
1125	380256.4	1271075.21	данные отсутствуют	0.25
1126	380325.24	1271030.62	данные отсутствуют	0.25
1127	380376.18	1270997.77	данные отсутствуют	0.25
1128	380445.76	1270952.47	данные отсутствуют	0.25
1129	380514.54	1270908.37	данные отсутствуют	0.25
1130	380583.55	1270863.67	данные отсутствуют	0.25
1131	380607.16	1270848.51	данные отсутствуют	0.25
1132	380752.68	1270794.91	данные отсутствуют	данные отсутствуют
1133	380809.75	1270798.24	данные отсутствуют	0.25
1134	380898.9	1270803.74	данные отсутствуют	0.25
1135	380981.5	1270808.38	данные отсутствуют	0.25
1136	381056.4	1270812.91	данные отсутствуют	0.25
1137	381219.51	1270822.34	данные отсутствуют	0.25
1138	381297.54	1270827.26	данные отсутствуют	0.25
1139	381295.06	1270843.23	данные отсутствуют	данные отсутствуют
1140	381315.09	1270844.53	данные отсутствуют	данные отсутствуют
1141	381317.59	1270828.45	данные отсутствуют	0.25
Государственный регистратор				ФГИС ЕГРН
полное наименование должности			подпись	инициалы, фамилия

М.П.

Выписка из Единого государственного реестра недвижимости об объекте недвижимости
Сведения о частях земельного участка

Земельный участок			
<small>(вид объекта недвижимости)</small>			
Лист № __ Раздела 4.2	Всего листов раздела 4.2 : __	Всего разделов: __	Всего листов выписки: __
03.03.2021 № 99/2021/378710690			
Кадастровый номер:		47:20:0000000:15115	

Номер точки	Координаты, м		Описание закрепления на местности	Средняя квадратическая погрешность определения координат характерных точек границы части земельного участка, м
	X	Y		
1	2	3	4	5
1142	381391.51	1270832.46	данные отсутствуют	0.25
1143	381472.58	1270837.29	данные отсутствуют	0.25
1144	381561.58	1270842.82	данные отсутствуют	0.25
1145	381648.16	1270847.57	данные отсутствуют	0.25
1146	381733.1	1270826.08	данные отсутствуют	0.25
1147	381736.99	1270820.94	данные отсутствуют	данные отсутствуют
1148	383050.41	1269097.19	данные отсутствуют	0.25
1149	383079.99	1269057.58	данные отсутствуют	данные отсутствуют
1150	382233.94	1270167.67	данные отсутствуют	данные отсутствуют
1151	382246.27	1270151.32	данные отсутствуют	0.25
1152	382297.43	1270085.14	данные отсутствуют	0.25
1153	382342.52	1270026	данные отсутствуют	0.25
1154	382386.33	1269968.03	данные отсутствуют	0.25
1155	382431.09	1269909.1	данные отсутствуют	0.25
1156	382478.07	1269847.18	данные отсутствуют	0.25
1157	382519.29	1269793.49	данные отсутствуют	0.25
1158	382567.72	1269730.41	данные отсутствуют	0.25
Государственный регистратор				ФГИС ЕГРН
полное наименование должности			подпись	инициалы, фамилия

М.П.

Выписка из Единого государственного реестра недвижимости об объекте недвижимости
Сведения о частях земельного участка

Земельный участок			
<small>(вид объекта недвижимости)</small>			
Лист № __ Раздела 4.2	Всего листов раздела 4.2 : __	Всего разделов: __	Всего листов выписки: __
03.03.2021 № 99/2021/378710690			
Кадастровый номер:		47:20:0000000:15115	

Номер точки	Координаты, м		Описание закрепления на местности	Средняя квадратическая погрешность определения координат характерных точек границы части земельного участка, м
	X	Y		
1	2	3	4	5
1159	382613.04	1269670.34	данные отсутствуют	0.25
1160	382663.09	1269604.98	данные отсутствуют	0.25
1161	382711.75	1269541.09	данные отсутствуют	0.25
1162	382760.83	1269476.69	данные отсутствуют	0.25
1163	382806.17	1269417.58	данные отсутствуют	0.25
1164	382847.95	1269362.77	данные отсутствуют	0.25
1165	382890.36	1269307.41	данные отсутствуют	0.25
1166	382932.15	1269252.38	данные отсутствуют	0.25
1167	382973.93	1269197.69	данные отсутствуют	0.25
1168	383014.34	1269144.16	данные отсутствуют	0.25
1169	378822.99	1281382.56	данные отсутствуют	данные отсутствуют
1170	378818.76	1281347.01	данные отсутствуют	данные отсутствуют
1171	378077.56	1282754.26	данные отсутствуют	данные отсутствуют
1172	378102.35	1282725.19	данные отсутствуют	2.5
1173	378107.47	1282721.03	данные отсутствуют	данные отсутствуют
1174	379278.62	1280908.94	данные отсутствуют	данные отсутствуют
1175	379070.53	1281022.61	данные отсутствуют	данные отсутствуют
Государственный регистратор				ФГИС ЕГРН
полное наименование должности			подпись	инициалы, фамилия

М.П.

Выписка из Единого государственного реестра недвижимости об объекте недвижимости
Сведения о частях земельного участка

Земельный участок			
<small>(вид объекта недвижимости)</small>			
Лист № __ Раздела 4.2	Всего листов раздела 4.2 : __	Всего разделов: __	Всего листов выписки: __
03.03.2021 № 99/2021/378710690			
Кадастровый номер:		47:20:0000000:15115	

Номер точки	Координаты, м		Описание закрепления на местности	Средняя квадратическая погрешность определения координат характерных точек границы части земельного участка, м
	X	Y		
1	2	3	4	5
1176	379131.32	1280992.98	данные отсутствуют	2.5
1177	379196.12	1280953.24	данные отсутствуют	2.5
1178	379425.09	1280823.06	данные отсутствуют	данные отсутствуют
1179	379465.4	1280792.37	данные отсутствуют	2.5
1180	379477.05	1280781.79	данные отсутствуют	данные отсутствуют
1181	379266.62	1277682.05	данные отсутствуют	данные отсутствуют
1182	379277.17	1277705.63	данные отсутствуют	данные отсутствуют
1183	379273.31	1277698.24	данные отсутствуют	2.5
1184	379526.95	1274767.65	данные отсутствуют	2.5
1185	379512.8	1274754.16	данные отсутствуют	данные отсутствуют
1186	379300.42	1277077.2	данные отсутствуют	данные отсутствуют
1187	379320.67	1277052.95	данные отсутствуют	данные отсутствуют
1188	379535.77	1274774.3	данные отсутствуют	данные отсутствуют
1189	379003.22	1272730.13	данные отсутствуют	2.5
1190	379000.97	1272727.54	данные отсутствуют	данные отсутствуют
1191	379358.43	1273407.35	данные отсутствуют	данные отсутствуют
1192	379359.5	1273356.47	данные отсутствуют	данные отсутствуют
Государственный регистратор				ФГИС ЕГРН
полное наименование должности			подпись	инициалы, фамилия

М.П.

Выписка из Единого государственного реестра недвижимости об объекте недвижимости
Сведения о частях земельного участка

Земельный участок			
<small>(вид объекта недвижимости)</small>			
Лист № __ Раздела 4.2	Всего листов раздела 4.2 : __	Всего разделов: __	Всего листов выписки: __
03.03.2021 № 99/2021/378710690			
Кадастровый номер:		47:20:0000000:15115	

Номер точки	Координаты, м		Описание закрепления на местности	Средняя квадратическая погрешность определения координат характерных точек границы части земельного участка, м
	X	Y		
1	2	3	4	5
1193	379046.59	1272763.62	данные отсутствуют	данные отсутствуют
1194	382479.79	1269833.24	данные отсутствуют	данные отсутствуют
1195	382068.14	1270517.7	данные отсутствуют	данные отсутствуют
1196	382071.82	1270514.99	данные отсутствуют	2.5
1197	382094.81	1270496.33	данные отсутствуют	данные отсутствуют
1198	382460.32	1269891.48	данные отсутствуют	данные отсутствуют
1199	382473.32	1269848.98	данные отсутствуют	2.5
1200	377191.51	1285767.82	данные отсутствуют	2.5
1201	377242.58	1285731.46	данные отсутствуют	данные отсутствуют
1202	377169.5	1285779.88	данные отсутствуют	данные отсутствуют
1203	377907.42	1283869.97	данные отсутствуют	2.5
1204	377900.08	1283824.3	данные отсутствуют	данные отсутствуют
1205	377948.66	1284852.88	данные отсутствуют	данные отсутствуют
1206	377950.63	1284846.08	данные отсутствуют	2.5
1207	377954.36	1284806.45	данные отсутствуют	данные отсутствуют
1208	377912.51	1283885.91	данные отсутствуют	данные отсутствуют
1209	379647.57	1280473.25	данные отсутствуют	данные отсутствуют
Государственный регистратор				ФГИС ЕГРН
полное наименование должности			подпись	инициалы, фамилия

М.П.

Выписка из Единого государственного реестра недвижимости об объекте недвижимости
Сведения о частях земельного участка

Земельный участок			
<small>(вид объекта недвижимости)</small>			
Лист № __ Раздела 4.2	Всего листов раздела 4.2 : __	Всего разделов: __	Всего листов выписки: __
03.03.2021 № 99/2021/378710690			
Кадастровый номер:		47:20:0000000:15115	

Номер точки	Координаты, м		Описание закрепления на местности	Средняя квадратическая погрешность определения координат характерных точек границы части земельного участка, м
	X	Y		
1	2	3	4	5
1210	379610.27	1280548.01	данные отсутствуют	0.25
1211	379593.25	1280582.84	данные отсутствуют	данные отсутствуют
1212	379738.45	1278898.66	данные отсутствуют	данные отсутствуют
1213	379736.98	1278936.22	данные отсутствуют	0.25
1214	379733.3	1279017.2	данные отсутствуют	0.25
1215	379730.28	1279095.7	данные отсутствуют	0.25
1216	379726.77	1279176.62	данные отсутствуют	0.25
1217	379722.96	1279259.32	данные отсутствуют	0.25
1218	379720.1	1279337.75	данные отсутствуют	0.25
1219	379718.09	1279423.99	данные отсутствуют	0.25
1220	379713.8	1279492.09	данные отсутствуют	0.25
1221	379706.3	1279572.74	данные отсутствуют	0.25
1222	379698.8	1279656.06	данные отсутствуют	0.25
1223	379691.82	1279736.95	данные отсутствуют	0.25
1224	379682.54	1279738.46	данные отсутствуют	данные отсутствуют
1225	379681.09	1279760.18	данные отсутствуют	данные отсутствуют
1226	379690.31	1279758.67	данные отсутствуют	0.25
Государственный регистратор				ФГИС ЕГРН
полное наименование должности			подпись	инициалы, фамилия

М.П.

Выписка из Единого государственного реестра недвижимости об объекте недвижимости
Сведения о частях земельного участка

Земельный участок			
<small>(вид объекта недвижимости)</small>			
Лист № __ Раздела 4.2	Всего листов раздела 4.2 : __	Всего разделов: __	Всего листов выписки: __
03.03.2021 № 99/2021/378710690			
Кадастровый номер:		47:20:0000000:15115	

Номер точки	Координаты, м		Описание закрепления на местности	Средняя квадратическая погрешность определения координат характерных точек границы части земельного участка, м
	X	Y		
1	2	3	4	5
1227	379685.78	1279834.75	данные отсутствуют	0.25
1228	379680.89	1279917.06	данные отсутствуют	0.25
1229	379676.38	1279999.33	данные отсутствуют	0.25
1230	379670.44	1280097.98	данные отсутствуют	0.25
1231	379665.04	1280192.05	данные отсутствуют	0.25
1232	379659.52	1280291.01	данные отсутствуют	0.25
1233	379654.93	1280371.58	данные отсутствуют	0.25
1234	379650.11	1280464.19	данные отсутствуют	данные отсутствуют
1235	379709.23	1279797.58	данные отсутствуют	данные отсутствуют
1236	379710.1	1279782.88	данные отсутствуют	данные отсутствуют
1237	379272.83	1277546.43	данные отсутствуют	данные отсутствуют
1238	379271.85	1277567.85	данные отсутствуют	данные отсутствуют
1239	379284.72	1277570.43	данные отсутствуют	данные отсутствуют
1240	379285.91	1277549.05	данные отсутствуют	данные отсутствуют
1241	379385.66	1276828.21	данные отсутствуют	данные отсутствуют
1242	379377.5	1276847.8	данные отсутствуют	данные отсутствуют
1243	379391.02	1276852.55	данные отсутствуют	данные отсутствуют
Государственный регистратор				ФГИС ЕГРН
полное наименование должности			подпись	инициалы, фамилия

М.П.

Выписка из Единого государственного реестра недвижимости об объекте недвижимости
Сведения о частях земельного участка

Земельный участок			
<small>(вид объекта недвижимости)</small>			
Лист № __ Раздела 4.2	Всего листов раздела 4.2 : __	Всего разделов: __	Всего листов выписки: __
03.03.2021 № 99/2021/378710690			
Кадастровый номер:		47:20:0000000:15115	

Номер точки	Координаты, м		Описание закрепления на местности	Средняя квадратическая погрешность определения координат характерных точек границы части земельного участка, м
	X	Y		
1	2	3	4	5
1244	379400.07	1276833.27	данные отсутствуют	данные отсутствуют
1245	379791.28	1275247.15	данные отсутствуют	данные отсутствуют
1246	379808.61	1275347.92	данные отсутствуют	0.25
1247	379820.62	1275419.41	данные отсутствуют	0.25
1248	379832.49	1275489.39	данные отсутствуют	0.25
1249	379841.15	1275539.56	данные отсутствуют	данные отсутствуют
1250	378918.16	1272544.55	данные отсутствуют	данные отсутствуют
1251	379478.28	1274358.37	данные отсутствуют	данные отсутствуют
1252	379494.93	1274386.05	данные отсутствуют	0.25
1253	379501.51	1274396.9	данные отсутствуют	данные отсутствуют
1254	379505.11	1274361.86	данные отсутствуют	данные отсутствуют
1255	379467.89	1274299.98	данные отсутствуют	0.25
1256	379462.02	1274248.39	данные отсутствуют	0.25
1257	379455.41	1274186.5	данные отсутствуют	0.25
1258	379448.68	1274122.57	данные отсутствуют	0.25
1259	379441.28	1274053.84	данные отсутствуют	0.25
1260	379432.32	1273969.12	данные отсутствуют	0.25
Государственный регистратор				ФГИС ЕГРН
полное наименование должности			подпись	инициалы, фамилия

М.П.

Выписка из Единого государственного реестра недвижимости об объекте недвижимости
Сведения о частях земельного участка

Земельный участок			
<small>(вид объекта недвижимости)</small>			
Лист № __ Раздела 4.2	Всего листов раздела 4.2 : __	Всего разделов: __	Всего листов выписки: __
03.03.2021 № 99/2021/378710690			
Кадастровый номер:		47:20:0000000:15115	

Номер точки	Координаты, м		Описание закрепления на местности	Средняя квадратическая погрешность определения координат характерных точек границы части земельного участка, м
	X	Y		
1	2	3	4	5
1261	379421.75	1273870.3	данные отсутствуют	0.25
1262	379414.75	1273802.6	данные отсутствуют	0.25
1263	379404.74	1273678.53	данные отсутствуют	0.25
1264	379399.72	1273662.07	данные отсутствуют	0.25
1265	379392.38	1273593.8	данные отсутствуют	0.25
1266	379384.24	1273517.25	данные отсутствуют	0.25
1267	379372.64	1273407.35	данные отсутствуют	0.25
1268	379364.72	1273386.84	данные отсутствуют	0.25
1269	379353.83	1273356.91	данные отсутствуют	0.25
1270	379340.13	1273331.23	данные отсутствуют	0.25
1271	379326.37	1273305.62	данные отсутствуют	0.25
1272	379313.04	1273280.92	данные отсутствуют	0.25
1273	379299.48	1273255.54	данные отсутствуют	0.25
1274	379285.67	1273229.36	данные отсутствуют	0.25
1275	379272.53	1273205.11	данные отсутствуют	0.25
1276	379258.66	1273178.9	данные отсутствуют	0.25
1277	379245.66	1273154.18	данные отсутствуют	0.25
Государственный регистратор				ФГИС ЕГРН
полное наименование должности			подпись	инициалы, фамилия

М.П.

Выписка из Единого государственного реестра недвижимости об объекте недвижимости
Сведения о частях земельного участка

Земельный участок			
<small>(вид объекта недвижимости)</small>			
Лист № __ Раздела 4.2	Всего листов раздела 4.2 : __	Всего разделов: __	Всего листов выписки: __
03.03.2021 № 99/2021/378710690			
Кадастровый номер:		47:20:0000000:15115	

Номер точки	Координаты, м		Описание закрепления на местности	Средняя квадратическая погрешность определения координат характерных точек границы части земельного участка, м
	X	Y		
1	2	3	4	5
1278	379232.27	1273129.85	данные отсутствуют	0.25
1279	379218.75	1273104.46	данные отсутствуют	0.25
1280	379205.82	1273079.95	данные отсутствуют	0.25
1281	379189.88	1273049.9	данные отсутствуют	0.25
1282	379172.46	1273017.42	данные отсутствуют	0.25
1283	379159.35	1272992.5	данные отсутствуют	0.25
1284	379145.71	1272967.06	данные отсутствуют	0.25
1285	379131.81	1272940.74	данные отсутствуют	0.25
1286	379101.48	1272891.92	данные отсутствуют	0.25
1287	379071.68	1272835.56	данные отсутствуют	0.25
1288	379041.08	1272778.12	данные отсутствуют	0.25
1289	379001.77	1272703.44	данные отсутствуют	0.25
1290	378979.47	1272661.34	данные отсутствуют	0.25
1291	378991.36	1272661.94	данные отсутствуют	данные отсутствуют
1292	378979.65	1272640.12	данные отсутствуют	данные отсутствуют
1293	378967.93	1272639.53	данные отсутствуют	0.25
1294	378943.08	1272592.44	данные отсутствуют	0.25
Государственный регистратор				ФГИС ЕГРН
полное наименование должности			подпись	инициалы, фамилия

М.П.

Выписка из Единого государственного реестра недвижимости об объекте недвижимости
Сведения о частях земельного участка

Земельный участок			
<small>(вид объекта недвижимости)</small>			
Лист № __ Раздела 4.2	Всего листов раздела 4.2 : __	Всего разделов: __	Всего листов выписки: __
03.03.2021 № 99/2021/378710690			
Кадастровый номер:		47:20:0000000:15115	

Номер точки	Координаты, м		Описание закрепления на местности	Средняя квадратическая погрешность определения координат характерных точек границы части земельного участка, м
	X	Y		
1	2	3	4	5
1295	379174.34	1271770.03	данные отсутствуют	данные отсутствуют
1296	379135.39	1271800.75	данные отсутствуют	данные отсутствуют
1297	379167.98	1271779.84	данные отсутствуют	0.25
1298	379176.94	1271774.11	данные отсутствуют	0.25
1299	379116.36	1280974.77	данные отсутствуют	данные отсутствуют
1300	379110.31	1280977.34	данные отсутствуют	данные отсутствуют
1301	379360.89	1280894.22	данные отсутствуют	данные отсутствуют
1302	379339.04	1280883.64	данные отсутствуют	данные отсутствуют
1303	379314.81	1280894.13	данные отсутствуют	данные отсутствуют
1304	379337.39	1280905.06	данные отсутствуют	данные отсутствуют
1305	379407.91	1280841.74	данные отсутствуют	данные отсутствуют
1306	379380.7	1280864.05	данные отсутствуют	данные отсутствуют
1307	379388.11	1280866.23	данные отсутствуют	0.25
1308	379403.78	1280870.19	данные отсутствуют	данные отсутствуют
1309	379428.36	1280848.83	данные отсутствуют	данные отсутствуют
1310	379810.84	1275700.22	данные отсутствуют	0.25
1311	379808.7	1275700.31	данные отсутствуют	данные отсутствуют
Государственный регистратор				ФГИС ЕГРН
полное наименование должности			подпись	инициалы, фамилия

М.П.

Выписка из Единого государственного реестра недвижимости об объекте недвижимости
Сведения о частях земельного участка

Земельный участок			
<small>(вид объекта недвижимости)</small>			
Лист № __ Раздела 4.2	Всего листов раздела 4.2 : __	Всего разделов: __	Всего листов выписки: __
03.03.2021 № 99/2021/378710690			
Кадастровый номер:		47:20:0000000:15115	

Номер точки	Координаты, м		Описание закрепления на местности	Средняя квадратическая погрешность определения координат характерных точек границы части земельного участка, м
	X	Y		
1	2	3	4	5
1312	379804.46	1275721.72	данные отсутствуют	данные отсутствуют
1313	379807.43	1275721.59	данные отсутствуют	0.25
1314	379819.37	1275726.09	данные отсутствуют	данные отсутствуют
1315	379823.11	1275704.85	данные отсутствуют	данные отсутствуют
1316	376423.63	1285977.09	данные отсутствуют	данные отсутствуют
1316	376423.63	1285977.09	данные отсутствуют	данные отсутствуют
1317	376424.5	1285977.04	данные отсутствуют	0.1
1317	376424.5	1285977.04	данные отсутствуют	0.1
1318	376431.54	1285975.89	данные отсутствуют	0.1
1318	376431.54	1285975.89	данные отсутствуют	0.1
1319	376454.99	1285971.96	данные отсутствуют	0.1
1319	376454.99	1285971.96	данные отсутствуют	0.1
1320	376468.84	1285970.14	данные отсутствуют	0.1
1320	376468.84	1285970.14	данные отсутствуют	0.1
1321	376510.11	1285964.38	данные отсутствуют	0.1
1321	376510.11	1285964.38	данные отсутствуют	0.1
1322	376520.78	1285963.36	данные отсутствуют	0.1
Государственный регистратор				ФГИС ЕГРН
полное наименование должности			подпись	инициалы, фамилия

М.П.

Выписка из Единого государственного реестра недвижимости об объекте недвижимости
Сведения о частях земельного участка

Земельный участок			
<small>(вид объекта недвижимости)</small>			
Лист № __ Раздела 4.2	Всего листов раздела 4.2 : __	Всего разделов: __	Всего листов выписки: __
03.03.2021 № 99/2021/378710690			
Кадастровый номер:		47:20:0000000:15115	

Номер точки	Координаты, м		Описание закрепления на местности	Средняя квадратическая погрешность определения координат характерных точек границы части земельного участка, м
	X	Y		
1	2	3	4	5
1322	376520.78	1285963.36	данные отсутствуют	0.1
1323	376531.69	1285964.34	данные отсутствуют	0.1
1323	376531.69	1285964.34	данные отсутствуют	0.1
1324	376539.16	1285966.28	данные отсутствуют	0.1
1324	376539.16	1285966.28	данные отсутствуют	0.1
1325	376549.13	1285969.38	данные отсутствуют	0.1
1325	376549.13	1285969.38	данные отсутствуют	0.1
1326	376556.62	1285969.68	данные отсутствуют	0.1
1326	376556.62	1285969.68	данные отсутствуют	0.1
1327	376563.57	1285968.77	данные отсутствуют	0.1
1327	376563.57	1285968.77	данные отсутствуют	0.1
1328	376573.13	1285966.91	данные отсутствуют	0.1
1328	376573.13	1285966.91	данные отсутствуют	0.1
1329	376578.42	1285966.1	данные отсутствуют	данные отсутствуют
1329	376578.42	1285966.1	данные отсутствуют	данные отсутствуют
1330	376600.47	1285961.4	данные отсутствуют	данные отсутствуют
1330	376600.47	1285961.4	данные отсутствуют	данные отсутствуют
Государственный регистратор				ФГИС ЕГРН
полное наименование должности			подпись	инициалы, фамилия

М.П.

Выписка из Единого государственного реестра недвижимости об объекте недвижимости
Сведения о частях земельного участка

Земельный участок			
<small>(вид объекта недвижимости)</small>			
Лист № __ Раздела 4.2	Всего листов раздела 4.2 : __	Всего разделов: __	Всего листов выписки: __
03.03.2021 № 99/2021/378710690			
Кадастровый номер:		47:20:0000000:15115	

Номер точки	Координаты, м		Описание закрепления на местности	Средняя квадратическая погрешность определения координат характерных точек границы части земельного участка, м
	X	Y		
1	2	3	4	5
1331	376605.02	1285960.1	данные отсутствуют	0.1
1331	376605.02	1285960.1	данные отсутствуют	0.1
1332	376615.78	1285956.41	данные отсутствуют	0.1
1332	376615.78	1285956.41	данные отсутствуют	0.1
1333	376624.33	1285954.13	данные отсутствуют	0.1
1333	376624.33	1285954.13	данные отсутствуют	0.1
1334	376631.65	1285954.26	данные отсутствуют	0.1
1334	376631.65	1285954.26	данные отсутствуют	0.1
1335	376633.26	1285954.41	данные отсутствуют	данные отсутствуют
1335	376633.26	1285954.41	данные отсутствуют	данные отсутствуют
1336	377848.13	1284474	данные отсутствуют	данные отсутствуют
1337	377867.46	1284474.38	данные отсутствуют	данные отсутствуют
1338	379596.36	1274931.88	данные отсутствуют	данные отсутствуют
1338	379596.36	1274931.88	данные отсутствуют	данные отсутствуют
1339	379585.49	1274939.55	данные отсутствуют	0.1
1339	379585.49	1274939.55	данные отсутствуют	0.1
1340	379578.45	1274942.14	данные отсутствуют	данные отсутствуют
Государственный регистратор				ФГИС ЕГРН
полное наименование должности			подпись	инициалы, фамилия

М.П.

Выписка из Единого государственного реестра недвижимости об объекте недвижимости
Сведения о частях земельного участка

Земельный участок			
<small>(вид объекта недвижимости)</small>			
Лист № __ Раздела 4.2	Всего листов раздела 4.2 : __	Всего разделов: __	Всего листов выписки: __
03.03.2021 № 99/2021/378710690			
Кадастровый номер:		47:20:0000000:15115	

Номер точки	Координаты, м		Описание закрепления на местности	Средняя квадратическая погрешность определения координат характерных точек границы части земельного участка, м
	X	Y		
1	2	3	4	5
1340	379578.45	1274942.14	данные отсутствуют	данные отсутствуют
1341	379783.12	1275826.19	данные отсутствуют	данные отсутствуют
1342	379798.4	1275833.55	данные отсутствуют	данные отсутствуют
1343	379598.24	1274926.02	данные отсутствуют	данные отсутствуют
1343	379598.24	1274926.02	данные отсутствуют	данные отсутствуют
1344	379597.76	1274928.43	данные отсутствуют	данные отсутствуют
1344	379597.76	1274928.43	данные отсутствуют	данные отсутствуют
1345	379528.82	1274849.59	данные отсутствуют	данные отсутствуют
1345	379528.82	1274849.59	данные отсутствуют	данные отсутствуют
1346	379534.23	1274852.51	данные отсутствуют	0.1
1346	379534.23	1274852.51	данные отсутствуют	0.1
1347	379540.4	1274857.83	данные отсутствуют	0.1
1347	379540.4	1274857.83	данные отсутствуют	0.1
1348	379545.17	1274865.25	данные отсутствуют	0.1
1348	379545.17	1274865.25	данные отсутствуют	0.1
1349	379549.84	1274873.96	данные отсутствуют	0.1
1349	379549.84	1274873.96	данные отсутствуют	0.1
Государственный регистратор				ФГИС ЕГРН
полное наименование должности			подпись	инициалы, фамилия

М.П.

Выписка из Единого государственного реестра недвижимости об объекте недвижимости
Сведения о частях земельного участка

Земельный участок			
<small>(вид объекта недвижимости)</small>			
Лист № __ Раздела 4.2	Всего листов раздела 4.2 : __	Всего разделов: __	Всего листов выписки: __
03.03.2021 № 99/2021/378710690			
Кадастровый номер:		47:20:0000000:15115	

Номер точки	Координаты, м		Описание закрепления на местности	Средняя квадратическая погрешность определения координат характерных точек границы части земельного участка, м
	X	Y		
1	2	3	4	5
1350	379559.73	1274885.1	данные отсутствуют	0.1
1350	379559.73	1274885.1	данные отсутствуют	0.1
1351	379567.19	1274888.56	данные отсутствуют	0.1
1351	379567.19	1274888.56	данные отсутствуют	0.1
1352	379573.32	1274890.84	данные отсутствуют	данные отсутствуют
1352	379573.32	1274890.84	данные отсутствуют	данные отсутствуют
1353	379498.25	1274381.1	данные отсутствуют	данные отсутствуют
1353	379498.25	1274381.1	данные отсутствуют	данные отсутствуют
1354	379496.2	1274385.09	данные отсутствуют	0.1
1354	379496.2	1274385.09	данные отсутствуют	0.1
1355	379487.9	1274397.43	данные отсутствуют	0.1
1355	379487.9	1274397.43	данные отсутствуют	0.1
1356	379486.62	1274398.98	данные отсутствуют	данные отсутствуют
1356	379486.62	1274398.98	данные отсутствуют	данные отсутствуют
1357	379512.35	1274569.55	данные отсутствуют	данные отсутствуют
1357	379512.35	1274569.55	данные отсутствуют	данные отсутствуют
1358	379518.7	1274575.45	данные отсутствуют	0.1
Государственный регистратор				ФГИС ЕГРН
полное наименование должности			подпись	инициалы, фамилия

М.П.

Выписка из Единого государственного реестра недвижимости об объекте недвижимости
Сведения о частях земельного участка

Земельный участок			
<small>(вид объекта недвижимости)</small>			
Лист № __ Раздела 4.2	Всего листов раздела 4.2 : __	Всего разделов: __	Всего листов выписки: __
03.03.2021 № 99/2021/378710690			
Кадастровый номер:		47:20:0000000:15115	

Номер точки	Координаты, м		Описание закрепления на местности	Средняя квадратическая погрешность определения координат характерных точек границы части земельного участка, м
	X	Y		
1	2	3	4	5
1358	379518.7	1274575.45	данные отсутствуют	0.1
1359	379524.05	1274582.23	данные отсутствуют	0.1
1359	379524.05	1274582.23	данные отсутствуют	0.1
1360	379517.05	1274592.53	данные отсутствуют	0.1
1360	379517.05	1274592.53	данные отсутствуют	0.1
1361	379513.19	1274593.85	данные отсутствуют	данные отсутствуют
1361	379513.19	1274593.85	данные отсутствуют	данные отсутствуют
1362	379251.1	1273150.34	данные отсутствуют	данные отсутствуют
1362	379251.1	1273150.34	данные отсутствуют	данные отсутствуют
1363	379232.91	1273156.64	данные отсутствуют	данные отсутствуют
1363	379232.91	1273156.64	данные отсутствуют	данные отсутствуют
1364	379402.32	1273767.63	данные отсутствуют	данные отсутствуют
1364	379402.32	1273767.63	данные отсутствуют	данные отсутствуют
1365	379404.93	1273766.54	данные отсутствуют	0.1
1365	379404.93	1273766.54	данные отсутствуют	0.1
1366	379414.3	1273763.6	данные отсутствуют	0.1
1366	379414.3	1273763.6	данные отсутствуют	0.1
Государственный регистратор				ФГИС ЕГРН
полное наименование должности			подпись	инициалы, фамилия

М.П.

Выписка из Единого государственного реестра недвижимости об объекте недвижимости
Сведения о частях земельного участка

Земельный участок			
<small>(вид объекта недвижимости)</small>			
Лист № __ Раздела 4.2	Всего листов раздела 4.2 : __	Всего разделов: __	Всего листов выписки: __
03.03.2021 № 99/2021/378710690			
Кадастровый номер:		47:20:0000000:15115	

Номер точки	Координаты, м		Описание закрепления на местности	Средняя квадратическая погрешность определения координат характерных точек границы части земельного участка, м
	X	Y		
1	2	3	4	5
1367	379423.94	1273761.16	данные отсутствуют	данные отсутствуют
1367	379423.94	1273761.16	данные отсутствуют	данные отсутствуют
1368	376562.48	1285962.52	данные отсутствуют	0.1
1369	376562.54	1285947.5	данные отсутствуют	данные отсутствуют
1370	376407.82	1285980.55	данные отсутствуют	данные отсутствуют
1370	376407.82	1285980.55	данные отсутствуют	данные отсутствуют
1371	376459.14	1285975.47	данные отсутствуют	0.1
1371	376459.14	1285975.47	данные отсутствуют	0.1
1372	376515.83	1285965.23	данные отсутствуют	0.1
1372	376515.83	1285965.23	данные отсутствуют	0.1
1373	379700.26	1279376.5	данные отсутствуют	данные отсутствуют
1374	379726.42	1279376.5	данные отсутствуют	0.1
1375	379727.12	1279376.48	данные отсутствуют	данные отсутствуют
1376	379730.15	1279186.35	данные отсутствуют	данные отсутствуют
1376	379730.15	1279186.35	данные отсутствуют	данные отсутствуют
1376	379730.15	1279186.35	данные отсутствуют	данные отсутствуют
1377	379729.49	1279174.43	данные отсутствуют	0.1
Государственный регистратор				ФГИС ЕГРН
полное наименование должности			подпись	инициалы, фамилия

М.П.

Выписка из Единого государственного реестра недвижимости об объекте недвижимости
Сведения о частях земельного участка

Земельный участок			
<small>(вид объекта недвижимости)</small>			
Лист № __ Раздела 4.2	Всего листов раздела 4.2 : __	Всего разделов: __	Всего листов выписки: __
03.03.2021 № 99/2021/378710690			
Кадастровый номер:		47:20:0000000:15115	

Номер точки	Координаты, м		Описание закрепления на местности	Средняя квадратическая погрешность определения координат характерных точек границы части земельного участка, м
	X	Y		
1	2	3	4	5
1377	379729.49	1279174.43	данные отсутствуют	0.1
1377	379729.49	1279174.43	данные отсутствуют	0.1
1378	379731.21	1279167.7	данные отсутствуют	данные отсутствуют
1378	379731.21	1279167.7	данные отсутствуют	данные отсутствуют
1378	379731.21	1279167.7	данные отсутствуют	данные отсутствуют
1379	379295.06	1277385.73	данные отсутствуют	данные отсутствуют
1379	379295.06	1277385.73	данные отсутствуют	данные отсутствуют
1379	379295.06	1277385.73	данные отсутствуют	данные отсутствуют
1380	379290.18	1277393.64	данные отсутствуют	0.1
1380	379290.18	1277393.64	данные отсутствуют	0.1
1380	379290.18	1277393.64	данные отсутствуют	0.1
1381	379279.48	1277410.05	данные отсутствуют	0.1
1381	379279.48	1277410.05	данные отсутствуют	0.1
1381	379279.48	1277410.05	данные отсутствуют	0.1
1382	379279.05	1277410.61	данные отсутствуют	данные отсутствуют
1382	379279.05	1277410.61	данные отсутствуют	данные отсутствуют
1382	379279.05	1277410.61	данные отсутствуют	данные отсутствуют
Государственный регистратор				ФГИС ЕГРН
полное наименование должности			подпись	инициалы, фамилия

М.П.

Выписка из Единого государственного реестра недвижимости об объекте недвижимости
Сведения о частях земельного участка

Земельный участок			
<small>(вид объекта недвижимости)</small>			
Лист № __ Раздела 4.2	Всего листов раздела 4.2 : __	Всего разделов: __	Всего листов выписки: __
03.03.2021 № 99/2021/378710690			
Кадастровый номер:		47:20:0000000:15115	

Номер точки	Координаты, м		Описание закрепления на местности	Средняя квадратическая погрешность определения координат характерных точек границы части земельного участка, м
	X	Y		
1	2	3	4	5
1383	379532.36	1276529.26	данные отсутствуют	данные отсутствуют
1383	379532.36	1276529.26	данные отсутствуют	данные отсутствуют
1383	379532.36	1276529.26	данные отсутствуют	данные отсутствуют
1384	379530.52	1276530.29	данные отсутствуют	0.1
1384	379530.52	1276530.29	данные отсутствуют	0.1
1384	379530.52	1276530.29	данные отсутствуют	0.1
1385	379518.47	1276538.74	данные отсутствуют	0.1
1385	379518.47	1276538.74	данные отсутствуют	0.1
1385	379518.47	1276538.74	данные отсутствуют	0.1
1386	379511.8	1276541.6	данные отсутствуют	0.1
1386	379511.8	1276541.6	данные отсутствуют	0.1
1386	379511.8	1276541.6	данные отсутствуют	0.1
1387	379509.79	1276541.44	данные отсутствуют	данные отсутствуют
1387	379509.79	1276541.44	данные отсутствуют	данные отсутствуют
1387	379509.79	1276541.44	данные отсутствуют	данные отсутствуют
1388	379419.38	1276747.29	данные отсутствуют	данные отсутствуют
1388	379419.38	1276747.29	данные отсутствуют	данные отсутствуют
Государственный регистратор				ФГИС ЕГРН
полное наименование должности			подпись	инициалы, фамилия

М.П.

Выписка из Единого государственного реестра недвижимости об объекте недвижимости
Сведения о частях земельного участка

Земельный участок			
<small>(вид объекта недвижимости)</small>			
Лист № __ Раздела 4.2	Всего листов раздела 4.2 : __	Всего разделов: __	Всего листов выписки: __
03.03.2021 № 99/2021/378710690			
Кадастровый номер:		47:20:0000000:15115	

Номер точки	Координаты, м		Описание закрепления на местности	Средняя квадратическая погрешность определения координат характерных точек границы части земельного участка, м
	X	Y		
1	2	3	4	5
1388	379419.38	1276747.29	данные отсутствуют	данные отсутствуют
1389	379422.92	1276749.57	данные отсутствуют	0.1
1389	379422.92	1276749.57	данные отсутствуют	0.1
1389	379422.92	1276749.57	данные отсутствуют	0.1
1390	379429.78	1276755.65	данные отсутствуют	данные отсутствуют
1390	379429.78	1276755.65	данные отсутствуют	данные отсутствуют
1390	379429.78	1276755.65	данные отсутствуют	данные отсутствуют
1391	379783.11	1275826.25	данные отсутствуют	данные отсутствуют
1392	379582.41	1276390.54	данные отсутствуют	данные отсутствуют
1392	379582.41	1276390.54	данные отсутствуют	данные отсутствуют
1392	379582.41	1276390.54	данные отсутствуют	данные отсутствуют
1393	379584.71	1276389.5	данные отсутствуют	0.1
1393	379584.71	1276389.5	данные отсутствуют	0.1
1393	379584.71	1276389.5	данные отсутствуют	0.1
1394	379587.39	1276392.11	данные отсутствуют	0.1
1394	379587.39	1276392.11	данные отсутствуют	0.1
1394	379587.39	1276392.11	данные отсутствуют	0.1

Государственный регистратор		ФГИС ЕГРН
полное наименование должности	подпись	инициалы, фамилия

М.П.

Выписка из Единого государственного реестра недвижимости об объекте недвижимости
Сведения о частях земельного участка

Земельный участок			
<small>(вид объекта недвижимости)</small>			
Лист № __ Раздела 4.2	Всего листов раздела 4.2 : __	Всего разделов: __	Всего листов выписки: __
03.03.2021 № 99/2021/378710690			
Кадастровый номер:		47:20:0000000:15115	

Номер точки	Координаты, м		Описание закрепления на местности	Средняя квадратическая погрешность определения координат характерных точек границы части земельного участка, м
	X	Y		
1	2	3	4	5
1395	379587.85	1276397.34	данные отсутствуют	0.1
1395	379587.85	1276397.34	данные отсутствуют	0.1
1395	379587.85	1276397.34	данные отсутствуют	0.1
1396	379585.1	1276418.25	данные отсутствуют	0.1
1396	379585.1	1276418.25	данные отсутствуют	0.1
1396	379585.1	1276418.25	данные отсутствуют	0.1
1397	379584.85	1276420.92	данные отсутствуют	данные отсутствуют
1397	379584.85	1276420.92	данные отсутствуют	данные отсутствуют
1397	379584.85	1276420.92	данные отсутствуют	данные отсутствуют
1398	379798.31	1275833.6	данные отсутствуют	данные отсутствуют
1399	378981.76	1272153.52	данные отсутствуют	данные отсутствуют
1399	378981.76	1272153.52	данные отсутствуют	данные отсутствуют
1400	378978.48	1272154.99	данные отсутствуют	0.1
1400	378978.48	1272154.99	данные отсутствуют	0.1
1401	378970.85	1272158.14	данные отсутствуют	0.1
1401	378970.85	1272158.14	данные отсутствуют	0.1
1402	378962.92	1272159.96	данные отсутствуют	0.1
Государственный регистратор				ФГИС ЕГРН
полное наименование должности			подпись	инициалы, фамилия

М.П.

Выписка из Единого государственного реестра недвижимости об объекте недвижимости
Сведения о частях земельного участка

Земельный участок			
<small>(вид объекта недвижимости)</small>			
Лист № __ Раздела 4.2	Всего листов раздела 4.2 : __	Всего разделов: __	Всего листов выписки: __
03.03.2021 № 99/2021/378710690			
Кадастровый номер:		47:20:0000000:15115	

Номер точки	Координаты, м		Описание закрепления на местности	Средняя квадратическая погрешность определения координат характерных точек границы части земельного участка, м
	X	Y		
1	2	3	4	5
1402	378962.92	1272159.96	данные отсутствуют	0.1
1403	378956.38	1272160.07	данные отсутствуют	данные отсутствуют
1403	378956.38	1272160.07	данные отсутствуют	данные отсутствуют
1404	379503.49	1271550.44	данные отсутствуют	данные отсутствуют
1404	379503.49	1271550.44	данные отсутствуют	данные отсутствуют
1405	379163.78	1271777.17	данные отсутствуют	данные отсутствуют
1405	379163.78	1271777.17	данные отсутствуют	данные отсутствуют
1406	379163.26	1271785.07	данные отсутствуют	0.1
1406	379163.26	1271785.07	данные отсутствуют	0.1
1407	379163.24	1271793.13	данные отсутствуют	0.1
1407	379163.24	1271793.13	данные отсутствуют	0.1
1408	379165.62	1271801.71	данные отсутствуют	данные отсутствуют
1408	379165.62	1271801.71	данные отсутствуют	данные отсутствуют
1409	379498.24	1271580.35	данные отсутствуют	данные отсутствуют
1409	379498.24	1271580.35	данные отсутствуют	данные отсутствуют
1410	379500.76	1271574.81	данные отсутствуют	0.1
1410	379500.76	1271574.81	данные отсутствуют	0.1
Государственный регистратор				ФГИС ЕГРН
полное наименование должности			подпись	инициалы, фамилия

М.П.

Выписка из Единого государственного реестра недвижимости об объекте недвижимости
Сведения о частях земельного участка

Земельный участок			
<small>(вид объекта недвижимости)</small>			
Лист № __ Раздела 4.2	Всего листов раздела 4.2 : __	Всего разделов: __	Всего листов выписки: __
03.03.2021 № 99/2021/378710690			
Кадастровый номер:		47:20:0000000:15115	

Номер точки	Координаты, м		Описание закрепления на местности	Средняя квадратическая погрешность определения координат характерных точек границы части земельного участка, м
	X	Y		
1	2	3	4	5
1411	379503.33	1271564.35	данные отсутствуют	0.1
1411	379503.33	1271564.35	данные отсутствуют	0.1
1412	379503.55	1271552.84	данные отсутствуют	0.1
1412	379503.55	1271552.84	данные отсутствуют	0.1
1413	379899.39	1271321.31	данные отсутствуют	данные отсутствуют
1414	379899.35	1271298.85	данные отсутствуют	данные отсутствуют
1415	379649.88	1271459.71	данные отсутствуют	данные отсутствуют
1415	379649.88	1271459.71	данные отсутствуют	данные отсутствуют
1416	379646.96	1271467.11	данные отсутствуют	0.1
1416	379646.96	1271467.11	данные отсутствуют	0.1
1417	379640.55	1271479.95	данные отсутствуют	0.1
1417	379640.55	1271479.95	данные отсутствуют	0.1
1418	379635.35	1271490.06	данные отсутствуют	0.1
1418	379635.35	1271490.06	данные отсутствуют	0.1
1419	379634.17	1271491.98	данные отсутствуют	данные отсутствуют
1419	379634.17	1271491.98	данные отсутствуют	данные отсутствуют
1420	376411.75	1285979.69	данные отсутствуют	данные отсутствуют
Государственный регистратор				ФГИС ЕГРН
полное наименование должности			подпись	инициалы, фамилия

М.П.

Выписка из Единого государственного реестра недвижимости об объекте недвижимости
Сведения о частях земельного участка

Земельный участок			
<small>(вид объекта недвижимости)</small>			
Лист № __ Раздела 4.2	Всего листов раздела 4.2 : __	Всего разделов: __	Всего листов выписки: __
03.03.2021 № 99/2021/378710690			
Кадастровый номер:		47:20:0000000:15115	

Номер точки	Координаты, м		Описание закрепления на местности	Средняя квадратическая погрешность определения координат характерных точек границы части земельного участка, м
	X	Y		
1	2	3	4	5
1421	376411.86	1286006.88	данные отсутствуют	данные отсутствуют
1422	376515.86	1285979.44	данные отсутствуют	данные отсутствуют
1423	383684.82	1268747.32	данные отсутствуют	данные отсутствуют
1424	383091.33	1269044.39	данные отсутствуют	данные отсутствуют
1425	383105.13	1269033.19	данные отсутствуют	0.25
1426	383197.64	1268987.47	данные отсутствуют	0.25
1427	383281.81	1268946.07	данные отсутствуют	0.25
1428	383364.7	1268905.28	данные отсутствуют	0.25
1429	383447.99	1268864.6	данные отсутствуют	0.25
1430	383538.18	1268819.68	данные отсутствуют	0.25
1431	383624.67	1268776.88	данные отсутствуют	0.25
1432	379009.92	1281123.52	данные отсутствуют	данные отсутствуют
1433	379068.75	1281024.63	данные отсутствуют	данные отсутствуют
1434	378802.73	1281380.99	данные отсутствуют	данные отсутствуют
1435	378841.05	1281345.55	данные отсутствуют	данные отсутствуют

Государственный регистратор		ФГИС ЕГРН
полное наименование должности	подпись	инициалы, фамилия

М.П.

Выписка из Единого государственного реестра недвижимости об объекте недвижимости
Сведения о частях земельного участка

Земельный участок				
<small>(вид объекта недвижимости)</small>				
Лист № ___ Раздела 4.2		Всего листов раздела 4.2 : ___		Всего разделов: ___
Всего листов выписки: ___				
03.03.2021 № 99/2021/378710690				
Кадастровый номер:			47:20:0000000:15115	
Сведения о характерных точках границы части (частей) земельного участка				
Учетный номер части: 2				
Система координат: МСК 47 зона 1				
Зона №				
Номер точки	Координаты, м		Описание закрепления на местности	Средняя квадратическая погрешность определения координат характерных точек границы части земельного участка, м
	X	Y		
1	2	3	4	5
1	377989.94	1285055.39	данные отсутствуют	данные отсутствуют
2	377991.11	1285066.19	данные отсутствуют	данные отсутствуют
3	377990.83	1285077.26	данные отсутствуют	данные отсутствуют
4	377989.95	1285083.56	данные отсутствуют	данные отсутствуют
5	377989.77	1285119.17	данные отсутствуют	данные отсутствуют
6	377985.83	1285157.51	данные отсутствуют	данные отсутствуют
7	377981.43	1285172.84	данные отсутствуют	данные отсутствуют
8	377967.09	1285197.08	данные отсутствуют	данные отсутствуют
8	377967.09	1285197.08	данные отсутствуют	данные отсутствуют
9	377958.66	1285208.7	данные отсутствуют	данные отсутствуют
9	377958.66	1285208.7	данные отсутствуют	данные отсутствуют
10	377936.38	1285233.44	данные отсутствуют	данные отсутствуют
11	377911.28	1285260.87	данные отсутствуют	данные отсутствуют
12	377894.14	1285279.41	данные отсутствуют	данные отсутствуют
13	377817.87	1285358.18	данные отсутствуют	данные отсутствуют
14	377756.66	1285421.92	данные отсутствуют	данные отсутствуют
Государственный регистратор			ФГИС ЕГРН	
полное наименование должности			подпись	
			инициалы, фамилия	

М.П.

Выписка из Единого государственного реестра недвижимости об объекте недвижимости
Сведения о частях земельного участка

Земельный участок			
<small>(вид объекта недвижимости)</small>			
Лист № __ Раздела 4.2	Всего листов раздела 4.2 : __	Всего разделов: __	Всего листов выписки: __
03.03.2021 № 99/2021/378710690			
Кадастровый номер:		47:20:0000000:15115	

Номер точки	Координаты, м		Описание закрепления на местности	Средняя квадратическая погрешность определения координат характерных точек границы части земельного участка, м
	X	Y		
1	2	3	4	5
15	377757.77	1285423.05	данные отсутствуют	данные отсутствуют
16	377754.53	1285426.61	данные отсутствуют	данные отсутствуют
17	377753.24	1285425.44	данные отсутствуют	данные отсутствуют
18	377706.54	1285473.47	данные отсутствуют	данные отсутствуют
19	377699.05	1285487.58	данные отсутствуют	данные отсутствуют
20	377683.33	1285503.92	данные отсутствуют	данные отсутствуют
21	377672.34	1285508.85	данные отсутствуют	данные отсутствуют
22	377656.3	1285524.2	данные отсутствуют	данные отсутствуют
23	377641.53	1285538.4	данные отсутствуют	данные отсутствуют
24	377579.98	1285597.23	данные отсутствуют	данные отсутствуют
25	377575.53	1285605.89	данные отсутствуют	данные отсутствуют
26	377560.54	1285617.44	данные отсутствуют	данные отсутствуют
27	377551.91	1285618.31	данные отсутствуют	данные отсутствуют
27	377551.91	1285618.31	данные отсутствуют	данные отсутствуют
28	377507.94	1285646.03	данные отсутствуют	данные отсутствуют
29	377486.69	1285657.16	данные отсутствуют	данные отсутствуют
30	377471.11	1285667.84	данные отсутствуют	данные отсутствуют
Государственный регистратор				ФГИС ЕГРН
полное наименование должности			подпись	инициалы, фамилия

М.П.

Выписка из Единого государственного реестра недвижимости об объекте недвижимости
Сведения о частях земельного участка

Земельный участок			
<small>(вид объекта недвижимости)</small>			
Лист № __ Раздела 4.2	Всего листов раздела 4.2 : __	Всего разделов: __	Всего листов выписки: __
03.03.2021 № 99/2021/378710690			
Кадастровый номер:		47:20:0000000:15115	

Номер точки	Координаты, м		Описание закрепления на местности	Средняя квадратическая погрешность определения координат характерных точек границы части земельного участка, м
	X	Y		
1	2	3	4	5
31	377418.76	1285688.55	данные отсутствуют	данные отсутствуют
32	377375.99	1285705.4	данные отсутствуют	данные отсутствуют
33	377376.25	1285703.28	данные отсутствуют	данные отсутствуют
34	377306.66	1285728.44	данные отсутствуют	данные отсутствуют
35	377302.69	1285725.8	данные отсутствуют	данные отсутствуют
36	377299.41	1285725.28	данные отсутствуют	данные отсутствуют
37	377296.38	1285726.32	данные отсутствуют	данные отсутствуют
38	377293.37	1285729.06	данные отсутствуют	данные отсутствуют
39	377291.29	1285731.99	данные отсутствуют	данные отсутствуют
40	377290.73	1285734.21	данные отсутствуют	данные отсутствуют
41	377223.28	1285758.75	данные отсутствуют	данные отсутствуют
42	377216.47	1285758.5	данные отсутствуют	данные отсутствуют
43	377210.67	1285757.5	данные отсутствуют	данные отсутствуют
44	377201.81	1285760.74	данные отсутствуют	данные отсутствуют
45	377209.39	1285765.35	данные отсутствуют	данные отсутствуют
46	377159.18	1285783.64	данные отсутствуют	данные отсутствуют
46	377159.18	1285783.64	данные отсутствуют	данные отсутствуют
Государственный регистратор				ФГИС ЕГРН
полное наименование должности			подпись	инициалы, фамилия

М.П.

Выписка из Единого государственного реестра недвижимости об объекте недвижимости
Сведения о частях земельного участка

Земельный участок			
<small>(вид объекта недвижимости)</small>			
Лист № __ Раздела 4.2	Всего листов раздела 4.2 : __	Всего разделов: __	Всего листов выписки: __
03.03.2021 № 99/2021/378710690			
Кадастровый номер:		47:20:0000000:15115	

Номер точки	Координаты, м		Описание закрепления на местности	Средняя квадратическая погрешность определения координат характерных точек границы части земельного участка, м
	X	Y		
1	2	3	4	5
47	377118.73	1285797.39	данные отсутствуют	данные отсутствуют
47	377118.73	1285797.39	данные отсутствуют	данные отсутствуют
48	377066.19	1285817	данные отсутствуют	данные отсутствуют
48	377066.19	1285817	данные отсутствуют	данные отсутствуют
49	377062.84	1285821.23	данные отсутствуют	данные отсутствуют
49	377062.84	1285821.23	данные отсутствуют	данные отсутствуют
50	377041.23	1285829.28	данные отсутствуют	данные отсутствуют
50	377041.23	1285829.28	данные отсутствуют	данные отсутствуют
51	377034.98	1285830.83	данные отсутствуют	данные отсутствуют
51	377034.98	1285830.83	данные отсутствуют	данные отсутствуют
52	377035.73	1285833.87	данные отсутствуют	данные отсутствуют
52	377035.73	1285833.87	данные отсутствуют	данные отсутствуют
53	377002.7	1285844.86	данные отсутствуют	данные отсутствуют
53	377002.7	1285844.86	данные отсутствуют	данные отсутствуют
54	376987.84	1285846.17	данные отсутствуют	данные отсутствуют
54	376987.84	1285846.17	данные отсутствуют	данные отсутствуют
55	376939.82	1285862.76	данные отсутствуют	данные отсутствуют
Государственный регистратор				ФГИС ЕГРН
полное наименование должности			подпись	инициалы, фамилия

М.П.

Выписка из Единого государственного реестра недвижимости об объекте недвижимости
Сведения о частях земельного участка

Земельный участок			
<small>(вид объекта недвижимости)</small>			
Лист № __ Раздела 4.2	Всего листов раздела 4.2 : __	Всего разделов: __	Всего листов выписки: __
03.03.2021 № 99/2021/378710690			
Кадастровый номер:		47:20:0000000:15115	

Номер точки	Координаты, м		Описание закрепления на местности	Средняя квадратическая погрешность определения координат характерных точек границы части земельного участка, м
	X	Y		
1	2	3	4	5
55	376939.82	1285862.76	данные отсутствуют	данные отсутствуют
55	376939.82	1285862.76	данные отсутствуют	данные отсутствуют
56	376912.6	1285872.69	данные отсутствуют	данные отсутствуют
56	376912.6	1285872.69	данные отсутствуют	данные отсутствуют
56	376912.6	1285872.69	данные отсутствуют	данные отсутствуют
57	376913.84	1285876.18	данные отсутствуют	данные отсутствуют
57	376913.84	1285876.18	данные отсутствуют	данные отсутствуют
57	376913.84	1285876.18	данные отсутствуют	данные отсутствуют
58	376906.24	1285878.37	данные отсутствуют	данные отсутствуют
58	376906.24	1285878.37	данные отсутствуют	данные отсутствуют
58	376906.24	1285878.37	данные отсутствуют	данные отсутствуют
59	376905.34	1285875.34	данные отсутствуют	данные отсутствуют
59	376905.34	1285875.34	данные отсутствуют	данные отсутствуют
59	376905.34	1285875.34	данные отсутствуют	данные отсутствуют
60	376858.24	1285892.31	данные отсутствуют	данные отсутствуют
60	376858.24	1285892.31	данные отсутствуют	данные отсутствуют
60	376858.24	1285892.31	данные отсутствуют	данные отсутствуют
Государственный регистратор				ФГИС ЕГРН
полное наименование должности			подпись	инициалы, фамилия

М.П.

Выписка из Единого государственного реестра недвижимости об объекте недвижимости
Сведения о частях земельного участка

Земельный участок			
<small>(вид объекта недвижимости)</small>			
Лист № __ Раздела 4.2	Всего листов раздела 4.2 : __	Всего разделов: __	Всего листов выписки: __
03.03.2021 № 99/2021/378710690			
Кадастровый номер:		47:20:0000000:15115	

Номер точки	Координаты, м		Описание закрепления на местности	Средняя квадратическая погрешность определения координат характерных точек границы части земельного участка, м
	X	Y		
1	2	3	4	5
61	376805.31	1285911.01	данные отсутствуют	данные отсутствуют
61	376805.31	1285911.01	данные отсутствуют	данные отсутствуют
61	376805.31	1285911.01	данные отсутствуют	данные отсутствуют
62	376782.26	1285919.47	данные отсутствуют	данные отсутствуют
62	376782.26	1285919.47	данные отсутствуют	данные отсутствуют
62	376782.26	1285919.47	данные отсутствуют	данные отсутствуют
63	376778.6	1285923.18	данные отсутствуют	данные отсутствуют
63	376778.6	1285923.18	данные отсутствуют	данные отсутствуют
63	376778.6	1285923.18	данные отсутствуют	данные отсутствуют
64	376778.47	1285929.94	данные отсутствуют	данные отсутствуют
64	376778.47	1285929.94	данные отсутствуют	данные отсутствуют
64	376778.47	1285929.94	данные отсутствуют	данные отсутствуют
65	376762.89	1285934.51	данные отсутствуют	данные отсутствуют
65	376762.89	1285934.51	данные отсутствуют	данные отсутствуют
65	376762.89	1285934.51	данные отсутствуют	данные отсутствуют
66	376761.23	1285931.83	данные отсутствуют	данные отсутствуют
66	376761.23	1285931.83	данные отсутствуют	данные отсутствуют
Государственный регистратор				ФГИС ЕГРН
полное наименование должности			подпись	инициалы, фамилия

М.П.

Выписка из Единого государственного реестра недвижимости об объекте недвижимости
Сведения о частях земельного участка

Земельный участок			
<small>(вид объекта недвижимости)</small>			
Лист № __ Раздела 4.2	Всего листов раздела 4.2 : __	Всего разделов: __	Всего листов выписки: __
03.03.2021 № 99/2021/378710690			
Кадастровый номер:		47:20:0000000:15115	

Номер точки	Координаты, м		Описание закрепления на местности	Средняя квадратическая погрешность определения координат характерных точек границы части земельного участка, м
	X	Y		
1	2	3	4	5
66	376761.23	1285931.83	данные отсутствуют	данные отсутствуют
67	376746.04	1285930.24	данные отсутствуют	данные отсутствуют
67	376746.04	1285930.24	данные отсутствуют	данные отсутствуют
67	376746.04	1285930.24	данные отсутствуют	данные отсутствуют
68	376695.81	1285941.53	данные отсутствуют	данные отсутствуют
68	376695.81	1285941.53	данные отсутствуют	данные отсутствуют
69	376643.91	1285952.14	данные отсутствуют	данные отсутствуют
69	376643.91	1285952.14	данные отсутствуют	данные отсутствуют
69	376643.91	1285952.14	данные отсутствуют	данные отсутствуют
70	376512.52	1285980.15	данные отсутствуют	данные отсутствуют
70	376512.52	1285980.15	данные отсутствуют	данные отсутствуют
70	376512.52	1285980.15	данные отсутствуют	данные отсутствуют
70	376512.52	1285980.15	данные отсутствуют	данные отсутствуют
71	376434.49	1285995.26	данные отсутствуют	данные отсутствуют
71	376434.49	1285995.26	данные отсутствуют	данные отсутствуют
71	376434.49	1285995.26	данные отсутствуют	данные отсутствуют
71	376434.49	1285995.26	данные отсутствуют	данные отсутствуют
Государственный регистратор				ФГИС ЕГРН
полное наименование должности			подпись	инициалы, фамилия

М.П.

Выписка из Единого государственного реестра недвижимости об объекте недвижимости
Сведения о частях земельного участка

Земельный участок			
<small>(вид объекта недвижимости)</small>			
Лист № __ Раздела 4.2	Всего листов раздела 4.2 : __	Всего разделов: __	Всего листов выписки: __
03.03.2021 № 99/2021/378710690			
Кадастровый номер:		47:20:0000000:15115	

Номер точки	Координаты, м		Описание закрепления на местности	Средняя квадратическая погрешность определения координат характерных точек границы части земельного участка, м
	X	Y		
1	2	3	4	5
71	376434.49	1285995.26	данные отсутствуют	данные отсутствуют
71	376434.49	1285995.26	данные отсутствуют	данные отсутствуют
71	376434.49	1285995.26	данные отсутствуют	данные отсутствуют
72	376417.47	1286000.83	данные отсутствуют	данные отсутствуют
72	376417.47	1286000.83	данные отсутствуют	данные отсутствуют
72	376417.47	1286000.83	данные отсутствуют	данные отсутствуют
72	376417.47	1286000.83	данные отсутствуют	данные отсутствуют
72	376417.47	1286000.83	данные отсутствуют	данные отсутствуют
72	376417.47	1286000.83	данные отсутствуют	данные отсутствуют
72	376417.47	1286000.83	данные отсутствуют	данные отсутствуют
72	376417.47	1286000.83	данные отсутствуют	данные отсутствуют
73	376414.67	1286006.14	данные отсутствуют	данные отсутствуют
73	376414.67	1286006.14	данные отсутствуют	данные отсутствуют
73	376414.67	1286006.14	данные отсутствуют	данные отсутствуют
73	376414.67	1286006.14	данные отсутствуют	данные отсутствуют
73	376414.67	1286006.14	данные отсутствуют	данные отсутствуют
74	376396.12	1286011	данные отсутствуют	данные отсутствуют
74	376396.12	1286011	данные отсутствуют	данные отсутствуют
Государственный регистратор				ФГИС ЕГРН
полное наименование должности			подпись	инициалы, фамилия

М.П.

Выписка из Единого государственного реестра недвижимости об объекте недвижимости
Сведения о частях земельного участка

Земельный участок			
<small>(вид объекта недвижимости)</small>			
Лист № __ Раздела 4.2	Всего листов раздела 4.2 : __	Всего разделов: __	Всего листов выписки: __
03.03.2021 № 99/2021/378710690			
Кадастровый номер:		47:20:0000000:15115	

Номер точки	Координаты, м		Описание закрепления на местности	Средняя квадратическая погрешность определения координат характерных точек границы части земельного участка, м
	X	Y		
1	2	3	4	5
74	376396.12	1286011	данные отсутствуют	данные отсутствуют
74	376396.12	1286011	данные отсутствуют	данные отсутствуют
74	376396.12	1286011	данные отсутствуют	данные отсутствуют
75	376394.42	1286005.7	данные отсутствуют	данные отсутствуют
75	376394.42	1286005.7	данные отсутствуют	данные отсутствуют
75	376394.42	1286005.7	данные отсутствуют	данные отсутствуют
75	376394.42	1286005.7	данные отсутствуют	данные отсутствуют
75	376394.42	1286005.7	данные отсутствуют	данные отсутствуют
76	376387.35	1286005.32	данные отсутствуют	данные отсутствуют
76	376387.35	1286005.32	данные отсутствуют	данные отсутствуют
76	376387.35	1286005.32	данные отсутствуют	данные отсутствуют
76	376387.35	1286005.32	данные отсутствуют	данные отсутствуют
76	376387.35	1286005.32	данные отсутствуют	данные отсутствуют
77	376370.62	1286008.55	данные отсутствуют	данные отсутствуют
77	376370.62	1286008.55	данные отсутствуют	данные отсутствуют
77	376370.62	1286008.55	данные отсутствуют	данные отсутствуют
77	376370.62	1286008.55	данные отсутствуют	данные отсутствуют

Государственный регистратор		ФГИС ЕГРН
полное наименование должности	подпись	инициалы, фамилия

М.П.

Выписка из Единого государственного реестра недвижимости об объекте недвижимости
Сведения о частях земельного участка

Земельный участок			
<small>(вид объекта недвижимости)</small>			
Лист № __ Раздела 4.2	Всего листов раздела 4.2 : __	Всего разделов: __	Всего листов выписки: __
03.03.2021 № 99/2021/378710690			
Кадастровый номер:		47:20:0000000:15115	

Номер точки	Координаты, м		Описание закрепления на местности	Средняя квадратическая погрешность определения координат характерных точек границы части земельного участка, м
	X	Y		
1	2	3	4	5
78	376306.36	1286018.3	данные отсутствуют	данные отсутствуют
78	376306.36	1286018.3	данные отсутствуют	данные отсутствуют
78	376306.36	1286018.3	данные отсутствуют	данные отсутствуют
79	376300.91	1286004.94	данные отсутствуют	данные отсутствуют
79	376300.91	1286004.94	данные отсутствуют	данные отсутствуют
79	376300.91	1286004.94	данные отсутствуют	данные отсутствуют
80	376303.3	1286004.4	данные отсутствуют	данные отсутствуют
80	376303.3	1286004.4	данные отсутствуют	данные отсутствуют
80	376303.3	1286004.4	данные отсутствуют	данные отсутствуют
81	376303.13	1286002.79	данные отсутствуют	данные отсутствуют
81	376303.13	1286002.79	данные отсутствуют	данные отсутствуют
81	376303.13	1286002.79	данные отсутствуют	данные отсутствуют
82	376311.39	1286001.7	данные отсутствуют	данные отсутствуют
82	376311.39	1286001.7	данные отсутствуют	данные отсутствуют
82	376311.39	1286001.7	данные отсутствуют	данные отсутствуют
83	376315.35	1285998.72	данные отсутствуют	данные отсутствуют
83	376315.35	1285998.72	данные отсутствуют	данные отсутствуют
Государственный регистратор				ФГИС ЕГРН
полное наименование должности			подпись	инициалы, фамилия

М.П.

Выписка из Единого государственного реестра недвижимости об объекте недвижимости
Сведения о частях земельного участка

Земельный участок			
<small>(вид объекта недвижимости)</small>			
Лист № __ Раздела 4.2	Всего листов раздела 4.2 : __	Всего разделов: __	Всего листов выписки: __
03.03.2021 № 99/2021/378710690			
Кадастровый номер:		47:20:0000000:15115	

Номер точки	Координаты, м		Описание закрепления на местности	Средняя квадратическая погрешность определения координат характерных точек границы части земельного участка, м
	X	Y		
1	2	3	4	5
83	376315.35	1285998.72	данные отсутствуют	данные отсутствуют
84	376349.01	1285992.23	данные отсутствуют	данные отсутствуют
84	376349.01	1285992.23	данные отсутствуют	данные отсутствуют
84	376349.01	1285992.23	данные отсутствуют	данные отсутствуют
85	376381.08	1285986.39	данные отсутствуют	данные отсутствуют
85	376381.08	1285986.39	данные отсутствуют	данные отсутствуют
85	376381.08	1285986.39	данные отсутствуют	данные отсутствуют
85	376381.08	1285986.39	данные отсутствуют	данные отсутствуют
85	376381.08	1285986.39	данные отсутствуют	данные отсутствуют
86	376431.52	1285975.37	данные отсутствуют	данные отсутствуют
86	376431.52	1285975.37	данные отсутствуют	данные отсутствуют
86	376431.52	1285975.37	данные отсутствуют	данные отсутствуют
86	376431.52	1285975.37	данные отсутствуют	данные отсутствуют
86	376431.52	1285975.37	данные отсутствуют	данные отсутствуют
86	376431.52	1285975.37	данные отсутствуют	данные отсутствуют
86	376431.52	1285975.37	данные отсутствуют	данные отсутствуют
87	376521.04	1285955.59	данные отсутствуют	данные отсутствуют
Государственный регистратор				ФГИС ЕГРН
полное наименование должности			подпись	инициалы, фамилия

М.П.

Выписка из Единого государственного реестра недвижимости об объекте недвижимости
Сведения о частях земельного участка

Земельный участок			
<small>(вид объекта недвижимости)</small>			
Лист № __ Раздела 4.2	Всего листов раздела 4.2 : __	Всего разделов: __	Всего листов выписки: __
03.03.2021 № 99/2021/378710690			
Кадастровый номер:		47:20:0000000:15115	

Номер точки	Координаты, м		Описание закрепления на местности	Средняя квадратическая погрешность определения координат характерных точек границы части земельного участка, м
	X	Y		
1	2	3	4	5
87	376521.04	1285955.59	данные отсутствуют	данные отсутствуют
87	376521.04	1285955.59	данные отсутствуют	данные отсутствуют
87	376521.04	1285955.59	данные отсутствуют	данные отсутствуют
88	376590.43	1285942.07	данные отсутствуют	данные отсутствуют
88	376590.43	1285942.07	данные отсутствуют	данные отсутствуют
88	376590.43	1285942.07	данные отсутствуют	данные отсутствуют
88	376590.43	1285942.07	данные отсутствуют	данные отсутствуют
89	376595.63	1285938.02	данные отсутствуют	данные отсутствуют
89	376595.63	1285938.02	данные отсутствуют	данные отсутствуют
89	376595.63	1285938.02	данные отсутствуют	данные отсутствуют
89	376595.63	1285938.02	данные отсутствуют	данные отсутствуют
90	376613.95	1285933.26	данные отсутствуют	данные отсутствуют
90	376613.95	1285933.26	данные отсутствуют	данные отсутствуют
90	376613.95	1285933.26	данные отсутствуют	данные отсутствуют
90	376613.95	1285933.26	данные отсутствуют	данные отсутствуют
91	376615.27	1285938.4	данные отсутствуют	данные отсутствуют
91	376615.27	1285938.4	данные отсутствуют	данные отсутствуют
Государственный регистратор				ФГИС ЕГРН
полное наименование должности			подпись	инициалы, фамилия

М.П.

Выписка из Единого государственного реестра недвижимости об объекте недвижимости
Сведения о частях земельного участка

Земельный участок			
<small>(вид объекта недвижимости)</small>			
Лист № __ Раздела 4.2	Всего листов раздела 4.2 : __	Всего разделов: __	Всего листов выписки: __
03.03.2021 № 99/2021/378710690			
Кадастровый номер:		47:20:0000000:15115	

Номер точки	Координаты, м		Описание закрепления на местности	Средняя квадратическая погрешность определения координат характерных точек границы части земельного участка, м
	X	Y		
1	2	3	4	5
91	376615.27	1285938.4	данные отсутствуют	данные отсутствуют
91	376615.27	1285938.4	данные отсутствуют	данные отсутствуют
92	376631.72	1285935.32	данные отсутствуют	данные отсутствуют
92	376631.72	1285935.32	данные отсутствуют	данные отсутствуют
92	376631.72	1285935.32	данные отсутствуют	данные отсутствуют
93	376662.04	1285928.67	данные отсутствуют	данные отсутствуют
93	376662.04	1285928.67	данные отсутствуют	данные отсутствуют
94	376704.05	1285919.73	данные отсутствуют	данные отсутствуют
94	376704.05	1285919.73	данные отсутствуют	данные отсутствуют
95	376760.17	1285905.55	данные отсутствуют	данные отсутствуют
95	376760.17	1285905.55	данные отсутствуют	данные отсутствуют
96	376786.65	1285896.67	данные отсутствуют	данные отсутствуют
96	376786.65	1285896.67	данные отсутствуют	данные отсутствуют
97	376799.17	1285893.02	данные отсутствуют	данные отсутствуют
97	376799.17	1285893.02	данные отсутствуют	данные отсутствуют
98	376817.79	1285886.51	данные отсутствуют	данные отсутствуют
98	376817.79	1285886.51	данные отсутствуют	данные отсутствуют
Государственный регистратор				ФГИС ЕГРН
полное наименование должности			подпись	инициалы, фамилия

М.П.

Выписка из Единого государственного реестра недвижимости об объекте недвижимости
Сведения о частях земельного участка

Земельный участок			
<small>(вид объекта недвижимости)</small>			
Лист № __ Раздела 4.2	Всего листов раздела 4.2 : __	Всего разделов: __	Всего листов выписки: __
03.03.2021 № 99/2021/378710690			
Кадастровый номер:		47:20:0000000:15115	

Номер точки	Координаты, м		Описание закрепления на местности	Средняя квадратическая погрешность определения координат характерных точек границы части земельного участка, м
	X	Y		
1	2	3	4	5
99	376836.41	1285879.99	данные отсутствуют	данные отсутствуют
99	376836.41	1285879.99	данные отсутствуют	данные отсутствуют
100	376900.42	1285856.88	данные отсутствуют	данные отсутствуют
100	376900.42	1285856.88	данные отсутствуют	данные отсутствуют
101	376906.98	1285854.32	данные отсутствуют	данные отсутствуют
101	376906.98	1285854.32	данные отсутствуют	данные отсутствуют
102	376934.32	1285844.27	данные отсутствуют	данные отсутствуют
102	376934.32	1285844.27	данные отсутствуют	данные отсутствуют
102	376934.32	1285844.27	данные отсутствуют	данные отсутствуют
103	376956.64	1285836.16	данные отсутствуют	данные отсутствуют
103	376956.64	1285836.16	данные отсутствуют	данные отсутствуют
104	376956.43	1285835.51	данные отсутствуют	данные отсутствуют
104	376956.43	1285835.51	данные отсутствуют	данные отсутствуют
105	376958.75	1285834.77	данные отсутствуют	данные отсутствуют
105	376958.75	1285834.77	данные отсутствуют	данные отсутствуют
106	376958.35	1285833.49	данные отсутствуют	данные отсутствуют
106	376958.35	1285833.49	данные отсутствуют	данные отсутствуют
Государственный регистратор				ФГИС ЕГРН
полное наименование должности			подпись	инициалы, фамилия

М.П.

Выписка из Единого государственного реестра недвижимости об объекте недвижимости
Сведения о частях земельного участка

Земельный участок			
<small>(вид объекта недвижимости)</small>			
Лист № __ Раздела 4.2	Всего листов раздела 4.2 : __	Всего разделов: __	Всего листов выписки: __
03.03.2021 № 99/2021/378710690			
Кадастровый номер:		47:20:0000000:15115	

Номер точки	Координаты, м		Описание закрепления на местности	Средняя квадратическая погрешность определения координат характерных точек границы части земельного участка, м
	X	Y		
1	2	3	4	5
107	376963.41	1285831.77	данные отсутствуют	данные отсутствуют
107	376963.41	1285831.77	данные отсутствуют	данные отсутствуют
108	376963.85	1285833.14	данные отсутствуют	данные отсутствуют
108	376963.85	1285833.14	данные отсутствуют	данные отсутствуют
109	376966.17	1285832.39	данные отсутствуют	данные отсутствуют
109	376966.17	1285832.39	данные отсутствуют	данные отсутствуют
110	376966.26	1285832.67	данные отсутствуют	данные отсутствуют
110	376966.26	1285832.67	данные отсутствуют	данные отсутствуют
111	377043.6	1285804.46	данные отсутствуют	данные отсутствуют
111	377043.6	1285804.46	данные отсутствуют	данные отсутствуют
112	377044.53	1285809.98	данные отсутствуют	данные отсутствуют
112	377044.53	1285809.98	данные отсутствуют	данные отсутствуют
113	377052.54	1285807.05	данные отсутствуют	данные отсутствуют
113	377052.54	1285807.05	данные отсутствуют	данные отсутствуют
114	377049.78	1285802.21	данные отсутствуют	данные отсутствуют
114	377049.78	1285802.21	данные отсутствуют	данные отсутствуют
115	377123.27	1285775.25	данные отсутствуют	данные отсутствуют
Государственный регистратор				ФГИС ЕГРН
полное наименование должности			подпись	инициалы, фамилия

М.П.

Выписка из Единого государственного реестра недвижимости об объекте недвижимости
Сведения о частях земельного участка

Земельный участок			
<small>(вид объекта недвижимости)</small>			
Лист № __ Раздела 4.2	Всего листов раздела 4.2 : __	Всего разделов: __	Всего листов выписки: __
03.03.2021 № 99/2021/378710690			
Кадастровый номер:		47:20:0000000:15115	

Номер точки	Координаты, м		Описание закрепления на местности	Средняя квадратическая погрешность определения координат характерных точек границы части земельного участка, м
	X	Y		
1	2	3	4	5
115	377123.27	1285775.25	данные отсутствуют	данные отсутствуют
116	377126.53	1285779.9	данные отсутствуют	данные отсутствуют
116	377126.53	1285779.9	данные отсутствуют	данные отсутствуют
117	377202.26	1285752.06	данные отсутствуют	данные отсутствуют
117	377202.26	1285752.06	данные отсутствуют	данные отсутствуют
118	377199.17	1285747.33	данные отсутствуют	данные отсутствуют
118	377199.17	1285747.33	данные отсутствуют	данные отсутствуют
119	377247.75	1285729.57	данные отсутствуют	данные отсутствуют
120	377256.63	1285726.36	данные отсутствуют	данные отсутствуют
121	377285.42	1285716.14	данные отсутствуют	данные отсутствуют
121	377285.42	1285716.14	данные отсутствуют	данные отсутствуют
122	377323.86	1285702.74	данные отсутствуют	данные отсутствуют
122	377323.86	1285702.74	данные отсутствуют	данные отсутствуют
123	377389.83	1285678.53	данные отсутствуют	данные отсутствуют
123	377389.83	1285678.53	данные отсутствуют	данные отсутствуют
124	377413.08	1285671.16	данные отсутствуют	данные отсутствуют
125	377449.66	1285654.76	данные отсутствуют	данные отсутствуют
Государственный регистратор				ФГИС ЕГРН
полное наименование должности			подпись	инициалы, фамилия

М.П.

Выписка из Единого государственного реестра недвижимости об объекте недвижимости
Сведения о частях земельного участка

Земельный участок			
<small>(вид объекта недвижимости)</small>			
Лист № __ Раздела 4.2	Всего листов раздела 4.2 : __	Всего разделов: __	Всего листов выписки: __
03.03.2021 № 99/2021/378710690			
Кадастровый номер:		47:20:0000000:15115	

Номер точки	Координаты, м		Описание закрепления на местности	Средняя квадратическая погрешность определения координат характерных точек границы части земельного участка, м
	X	Y		
1	2	3	4	5
126	377473.82	1285642.34	данные отсутствуют	данные отсутствуют
127	377485.33	1285636.12	данные отсутствуют	данные отсутствуют
128	377496.55	1285630.26	данные отсутствуют	данные отсутствуют
129	377519.16	1285617	данные отсутствуют	данные отсутствуют
130	377540.58	1285602.57	данные отсутствуют	данные отсутствуют
130	377540.58	1285602.57	данные отсутствуют	данные отсутствуют
131	377556.11	1285591.28	данные отсутствуют	данные отсутствуют
132	377582.65	1285568.73	данные отсутствуют	данные отсутствуют
133	377592.52	1285559.1	данные отсутствуют	данные отсутствуют
134	377616.26	1285535.87	данные отсутствуют	данные отсутствуют
135	377632.26	1285520.21	данные отсутствуют	данные отсутствуют
136	377665.84	1285486.34	данные отсутствуют	данные отсутствуют
137	377700.82	1285451.07	данные отсутствуют	данные отсутствуют
138	377804.25	1285344.94	данные отсутствуют	данные отсутствуют
139	377845.33	1285302.53	данные отсутствуют	данные отсутствуют
140	377864.49	1285283.37	данные отсутствуют	данные отсутствуют
141	377896.08	1285249.38	данные отсутствуют	данные отсутствуют
Государственный регистратор				ФГИС ЕГРН
полное наименование должности			подпись	инициалы, фамилия

М.П.

Выписка из Единого государственного реестра недвижимости об объекте недвижимости
Сведения о частях земельного участка

Земельный участок			
<small>(вид объекта недвижимости)</small>			
Лист № __ Раздела 4.2	Всего листов раздела 4.2 : __	Всего разделов: __	Всего листов выписки: __
03.03.2021 № 99/2021/378710690			
Кадастровый номер:		47:20:0000000:15115	

Номер точки	Координаты, м		Описание закрепления на местности	Средняя квадратическая погрешность определения координат характерных точек границы части земельного участка, м
	X	Y		
1	2	3	4	5
142	377901.13	1285243.82	данные отсутствуют	данные отсутствуют
143	377932.14	1285209.65	данные отсутствуют	данные отсутствуют
144	377943.88	1285196.72	данные отсутствуют	данные отсутствуют
145	377955.55	1285180.66	данные отсутствуют	данные отсутствуют
146	377960.24	1285173	данные отсутствуют	данные отсутствуют
147	377963.84	1285165.48	данные отсутствуют	данные отсутствуют
148	377967.72	1285154.68	данные отсутствуют	данные отсутствуют
149	377969.17	1285145.03	данные отсутствуют	данные отсутствуют
150	377970.48	1285131.24	данные отсутствуют	данные отсутствуют
150	377970.48	1285131.24	данные отсутствуют	данные отсутствуют
151	377971.53	1285100.4	данные отсутствуют	данные отсутствуют
151	377971.53	1285100.4	данные отсутствуют	данные отсутствуют
152	377971.51	1285085.73	данные отсутствуют	данные отсутствуют
152	377971.51	1285085.73	данные отсутствуют	данные отсутствуют
153	377971.41	1285053.88	данные отсутствуют	данные отсутствуют
153	377971.41	1285053.88	данные отсутствуют	данные отсутствуют
154	377975.93	1285058.08	данные отсутствуют	данные отсутствуют
Государственный регистратор				ФГИС ЕГРН
полное наименование должности			подпись	инициалы, фамилия

М.П.

Выписка из Единого государственного реестра недвижимости об объекте недвижимости
Сведения о частях земельного участка

Земельный участок			
<small>(вид объекта недвижимости)</small>			
Лист № __ Раздела 4.2	Всего листов раздела 4.2 : __	Всего разделов: __	Всего листов выписки: __
03.03.2021 № 99/2021/378710690			
Кадастровый номер:		47:20:0000000:15115	

Номер точки	Координаты, м		Описание закрепления на местности	Средняя квадратическая погрешность определения координат характерных точек границы части земельного участка, м
	X	Y		
1	2	3	4	5
155	377984.86	1285057.38	данные отсутствуют	данные отсутствуют
156	383678.91	1268735.38	данные отсутствуют	данные отсутствуют
197	382422.37	1269941.09	данные отсутствуют	данные отсутствуют
198	382356.12	1270028.57	данные отсутствуют	данные отсутствуют
199	382298.68	1270102.69	данные отсутствуют	данные отсутствуют
200	382286.55	1270118.84	данные отсутствуют	данные отсутствуют
201	382293.6	1270128.01	данные отсутствуют	данные отсутствуют
202	382288.32	1270130.98	данные отсутствуют	данные отсутствуют
203	382282.81	1270123.82	данные отсутствуют	данные отсутствуют
204	382282.24	1270124.57	данные отсутствуют	данные отсутствуют
205	382264.89	1270146.89	данные отсутствуют	данные отсутствуют
206	382254.97	1270160.94	данные отсутствуют	данные отсутствуют
207	382244.78	1270178.3	данные отсутствуют	данные отсутствуют
208	382228.37	1270209.58	данные отсутствуют	данные отсутствуют
209	382216.31	1270235.11	данные отсутствуют	данные отсутствуют
210	382197.97	1270275.56	данные отсутствуют	данные отсутствуют
211	382183.86	1270305.92	данные отсутствуют	данные отсутствуют
Государственный регистратор				ФГИС ЕГРН
полное наименование должности			подпись	инициалы, фамилия

М.П.

Выписка из Единого государственного реестра недвижимости об объекте недвижимости
Сведения о частях земельного участка

Земельный участок			
<small>(вид объекта недвижимости)</small>			
Лист № __ Раздела 4.2	Всего листов раздела 4.2 : __	Всего разделов: __	Всего листов выписки: __
03.03.2021 № 99/2021/378710690			
Кадастровый номер:		47:20:0000000:15115	

Номер точки	Координаты, м		Описание закрепления на местности	Средняя квадратическая погрешность определения координат характерных точек границы части земельного участка, м
	X	Y		
1	2	3	4	5
212	382161	1270355.03	данные отсутствуют	данные отсутствуют
213	382136.44	1270407.72	данные отсутствуют	данные отсутствуют
214	382128.83	1270423.65	данные отсутствуют	данные отсутствуют
215	382121.68	1270439.63	данные отсутствуют	данные отсутствуют
216	382095.22	1270495.48	данные отсутствуют	данные отсутствуют
250	381295.4	1270843.28	данные отсутствуют	данные отсутствуют
278	379883.51	1271331.03	данные отсутствуют	данные отсутствуют
279	379856.18	1271348.95	данные отсутствуют	данные отсутствуют
280	379822.57	1271369.56	данные отсутствуют	данные отсутствуют
281	379793.24	1271388.47	данные отсутствуют	данные отсутствуют
282	379773.37	1271400.39	данные отсутствуют	данные отсутствуют
283	379744.79	1271418.5	данные отсутствуют	данные отсутствуют
284	379695.09	1271452.02	данные отсутствуют	данные отсутствуют
285	379667.88	1271470.45	данные отсутствуют	данные отсутствуют
286	379590.28	1271520.01	данные отсутствуют	данные отсутствуют
287	379511.76	1271571.3	данные отсутствуют	данные отсутствуют
288	379477.15	1271594.47	данные отсутствуют	данные отсутствуют
Государственный регистратор				ФГИС ЕГРН
полное наименование должности			подпись	инициалы, фамилия

М.П.

Выписка из Единого государственного реестра недвижимости об объекте недвижимости
Сведения о частях земельного участка

Земельный участок			
<small>(вид объекта недвижимости)</small>			
Лист № __ Раздела 4.2	Всего листов раздела 4.2 : __	Всего разделов: __	Всего листов выписки: __
03.03.2021 № 99/2021/378710690			
Кадастровый номер:		47:20:0000000:15115	

Номер точки	Координаты, м		Описание закрепления на местности	Средняя квадратическая погрешность определения координат характерных точек границы части земельного участка, м
	X	Y		
1	2	3	4	5
289	379479.51	1271597.39	данные отсутствуют	данные отсутствуют
290	379474.68	1271599.98	данные отсутствуют	данные отсутствуют
291	379413.35	1271639.63	данные отсутствуют	данные отсутствуют
292	379345.74	1271683.63	данные отсутствуют	данные отсутствуют
293	379290.89	1271718.5	данные отсутствуют	данные отсутствуют
294	379274.8	1271731.82	данные отсутствуют	данные отсутствуют
295	379272.82	1271737.93	данные отсутствуют	данные отсутствуют
296	379269.86	1271741.39	данные отсутствуют	данные отсутствуют
297	379259.19	1271747.78	данные отсутствуют	данные отсутствуют
298	379244.11	1271750.32	данные отсутствуют	данные отсутствуют
299	379231.95	1271755.69	данные отсутствуют	данные отсутствуют
300	379184.87	1271787.21	данные отсутствуют	данные отсутствуют
301	379159.94	1271805.99	данные отсутствуют	данные отсутствуют
302	379141.88	1271823.49	данные отсутствуют	данные отсутствуют
303	379098.78	1271886.51	данные отсутствуют	данные отсутствуют
304	379049.18	1271973.38	данные отсутствуют	данные отсутствуют
305	379013.5	1272040.32	данные отсутствуют	данные отсутствуют
Государственный регистратор				ФГИС ЕГРН
полное наименование должности			подпись	инициалы, фамилия

М.П.

Выписка из Единого государственного реестра недвижимости об объекте недвижимости
Сведения о частях земельного участка

Земельный участок			
<small>(вид объекта недвижимости)</small>			
Лист № __ Раздела 4.2	Всего листов раздела 4.2 : __	Всего разделов: __	Всего листов выписки: __
03.03.2021 № 99/2021/378710690			
Кадастровый номер:		47:20:0000000:15115	

Номер точки	Координаты, м		Описание закрепления на местности	Средняя квадратическая погрешность определения координат характерных точек границы части земельного участка, м
	X	Y		
1	2	3	4	5
306	378993.47	1272089.25	данные отсутствуют	данные отсутствуют
307	378981.16	1272156.83	данные отсутствуют	данные отсутствуют
308	378980.65	1272162.5	данные отсутствуют	данные отсутствуют
309	378951.58	1272310.65	данные отсутствуют	данные отсутствуют
310	378931.88	1272411.94	данные отсутствуют	данные отсутствуют
311	378929.52	1272486.52	данные отсутствуют	данные отсутствуют
312	378943.23	1272553.19	данные отсутствуют	данные отсутствуют
313	378980.11	1272641.22	данные отсутствуют	данные отсутствуют
313	378980.11	1272641.22	данные отсутствуют	данные отсутствуют
314	379052.44	1272774.4	данные отсутствуют	данные отсутствуют
314	379052.44	1272774.4	данные отсутствуют	данные отсутствуют
315	379101.59	1272863.86	данные отсутствуют	данные отсутствуют
315	379101.59	1272863.86	данные отсутствуют	данные отсутствуют
316	379097.83	1272866.36	данные отсутствуют	данные отсутствуют
316	379097.83	1272866.36	данные отсутствуют	данные отсутствуют
317	379122.68	1272912.07	данные отсутствуют	данные отсутствуют
317	379122.68	1272912.07	данные отсутствуют	данные отсутствуют
Государственный регистратор				ФГИС ЕГРН
полное наименование должности			подпись	инициалы, фамилия

М.П.

Выписка из Единого государственного реестра недвижимости об объекте недвижимости
Сведения о частях земельного участка

Земельный участок			
<small>(вид объекта недвижимости)</small>			
Лист № __ Раздела 4.2	Всего листов раздела 4.2 : __	Всего разделов: __	Всего листов выписки: __
03.03.2021 № 99/2021/378710690			
Кадастровый номер:		47:20:0000000:15115	

Номер точки	Координаты, м		Описание закрепления на местности	Средняя квадратическая погрешность определения координат характерных точек границы части земельного участка, м
	X	Y		
1	2	3	4	5
318	379178.78	1273016.07	данные отсутствуют	данные отсутствуют
318	379178.78	1273016.07	данные отсутствуют	данные отсутствуют
319	379182.52	1273013.14	данные отсутствуют	данные отсутствуют
319	379182.52	1273013.14	данные отсутствуют	данные отсутствуют
320	379186.2	1273018.81	данные отсутствуют	данные отсутствуют
320	379186.2	1273018.81	данные отсутствуют	данные отсутствуют
321	379181.87	1273021.81	данные отсутствуют	данные отсутствуют
321	379181.87	1273021.81	данные отсутствуют	данные отсутствуют
322	379251.51	1273151.1	данные отсутствуют	данные отсутствуют
322	379251.51	1273151.1	данные отсутствуют	данные отсутствуют
323	379335.02	1273306.09	данные отсутствуют	данные отсутствуют
323	379335.02	1273306.09	данные отсутствуют	данные отсутствуют
324	379368.18	1273374.34	данные отсутствуют	данные отсутствуют
325	379376.5	1273395.93	данные отсутствуют	данные отсутствуют
326	379381.33	1273394.28	данные отсутствуют	данные отсутствуют
327	379382.67	1273399.16	данные отсутствуют	данные отсутствуют
328	379377.96	1273400.71	данные отсутствуют	данные отсутствуют
Государственный регистратор				ФГИС ЕГРН
полное наименование должности			подпись	инициалы, фамилия

М.П.

Выписка из Единого государственного реестра недвижимости об объекте недвижимости
Сведения о частях земельного участка

Земельный участок			
<small>(вид объекта недвижимости)</small>			
Лист № __ Раздела 4.2	Всего листов раздела 4.2 : __	Всего разделов: __	Всего листов выписки: __
03.03.2021 № 99/2021/378710690			
Кадастровый номер:		47:20:0000000:15115	

Номер точки	Координаты, м		Описание закрепления на местности	Средняя квадратическая погрешность определения координат характерных точек границы части земельного участка, м
	X	Y		
1	2	3	4	5
329	379384.98	1273438.14	данные отсутствуют	данные отсутствуют
330	379393.24	1273514.35	данные отсутствуют	данные отсутствуют
331	379409.86	1273669.92	данные отсутствуют	данные отсутствуют
332	379413.06	1273670.29	данные отсутствуют	данные отсутствуют
333	379413.61	1273680.22	данные отсутствуют	данные отсутствуют
334	379411.01	1273680.73	данные отсутствуют	данные отсутствуют
335	379412.12	1273691.1	данные отсутствуют	данные отсутствуют
336	379416.07	1273690.61	данные отсутствуют	данные отсутствуют
337	379428.26	1273799.92	данные отсутствуют	данные отсутствуют
338	379438.29	1273904.26	данные отсутствуют	данные отсутствуют
339	379453.89	1274048.34	данные отсутствуют	данные отсутствуют
340	379474.37	1274235.45	данные отсутствуют	данные отсутствуют
341	379479.86	1274279.2	данные отсутствуют	данные отсутствуют
342	379490.12	1274321.12	данные отсутствуют	данные отсутствуют
343	379498.52	1274341.84	данные отсутствуют	данные отсутствуют
344	379506.74	1274360.22	данные отсутствуют	данные отсутствуют
345	379496.15	1274370.9	данные отсутствуют	данные отсутствуют
Государственный регистратор				ФГИС ЕГРН
полное наименование должности			подпись	инициалы, фамилия

М.П.

Выписка из Единого государственного реестра недвижимости об объекте недвижимости
Сведения о частях земельного участка

Земельный участок			
<small>(вид объекта недвижимости)</small>			
Лист № __ Раздела 4.2	Всего листов раздела 4.2 : __	Всего разделов: __	Всего листов выписки: __
03.03.2021 № 99/2021/378710690			
Кадастровый номер:		47:20:0000000:15115	

Номер точки	Координаты, м		Описание закрепления на местности	Средняя квадратическая погрешность определения координат характерных точек границы части земельного участка, м
	X	Y		
1	2	3	4	5
345	379496.15	1274370.9	данные отсутствуют	данные отсутствуют
346	379510.42	1274440.17	данные отсутствуют	данные отсутствуют
347	379520.47	1274506.71	данные отсутствуют	данные отсутствуют
348	379525.49	1274542.76	данные отсутствуют	данные отсутствуют
349	379526.68	1274556.63	данные отсутствуют	данные отсутствуют
350	379526.9	1274580.95	данные отсутствуют	данные отсутствуют
351	379530.19	1274583.69	данные отсутствуют	данные отсутствуют
352	379531.03	1274607.76	данные отсутствуют	данные отсутствуют
353	379530.53	1274609.09	данные отсутствуют	данные отсутствуют
354	379530.07	1274623.13	данные отсутствуют	данные отсутствуют
355	379531.99	1274626.55	данные отсутствуют	данные отсутствуют
356	379532.51	1274630	данные отсутствуют	данные отсутствуют
357	379529.18	1274639.11	данные отсутствуют	данные отсутствуют
358	379523.52	1274639.3	данные отсутствуют	данные отсутствуют
359	379514.45	1274639.61	данные отсутствуют	данные отсутствуют
360	379512.38	1274640.53	данные отсутствуют	данные отсутствуют
361	379509.5	1274641.18	данные отсутствуют	данные отсутствуют
Государственный регистратор				ФГИС ЕГРН
полное наименование должности			подпись	инициалы, фамилия

М.П.

Выписка из Единого государственного реестра недвижимости об объекте недвижимости
Сведения о частях земельного участка

Земельный участок			
<small>(вид объекта недвижимости)</small>			
Лист № __ Раздела 4.2	Всего листов раздела 4.2 : __	Всего разделов: __	Всего листов выписки: __
03.03.2021 № 99/2021/378710690			
Кадастровый номер:		47:20:0000000:15115	

Номер точки	Координаты, м		Описание закрепления на местности	Средняя квадратическая погрешность определения координат характерных точек границы части земельного участка, м
	X	Y		
1	2	3	4	5
362	379503.86	1274630.76	данные отсутствуют	данные отсутствуют
363	379507.03	1274610.38	данные отсутствуют	данные отсутствуют
364	379504.48	1274603.56	данные отсутствуют	данные отсутствуют
365	379504.63	1274599.95	данные отсутствуют	данные отсутствуют
366	379513.47	1274601.9	данные отсутствуют	данные отсутствуют
367	379511.94	1274557.63	данные отсутствуют	данные отсутствуют
368	379511.18	1274548.48	данные отсутствуют	данные отсутствуют
369	379497.25	1274450.78	данные отсутствуют	данные отсутствуют
370	379467.48	1274305.76	данные отсутствуют	данные отсутствуют
370	379467.48	1274305.76	данные отсутствуют	данные отсутствуют
371	379457.18	1274245.66	данные отсутствуют	данные отсутствуют
371	379457.18	1274245.66	данные отсутствуют	данные отсутствуют
372	379454.89	1274231.63	данные отсутствуют	данные отсутствуют
372	379454.89	1274231.63	данные отсутствуют	данные отсутствуют
373	379451.01	1274230.95	данные отсутствуют	данные отсутствуют
373	379451.01	1274230.95	данные отсутствуют	данные отсутствуют
374	379431.53	1274050.85	данные отсутствуют	данные отсутствуют
Государственный регистратор				ФГИС ЕГРН
полное наименование должности			подпись	инициалы, фамилия

М.П.

Выписка из Единого государственного реестра недвижимости об объекте недвижимости
Сведения о частях земельного участка

Земельный участок			
<small>(вид объекта недвижимости)</small>			
Лист № __ Раздела 4.2	Всего листов раздела 4.2 : __	Всего разделов: __	Всего листов выписки: __
03.03.2021 № 99/2021/378710690			
Кадастровый номер:		47:20:0000000:15115	

Номер точки	Координаты, м		Описание закрепления на местности	Средняя квадратическая погрешность определения координат характерных точек границы части земельного участка, м
	X	Y		
1	2	3	4	5
374	379431.53	1274050.85	данные отсутствуют	данные отсутствуют
375	379416.1	1273906.24	данные отсутствуют	данные отсутствуют
375	379416.1	1273906.24	данные отсутствуют	данные отсутствуют
376	379404.45	1273797.86	данные отсутствуют	данные отсутствуют
376	379404.45	1273797.86	данные отсутствуют	данные отсутствуют
377	379405.16	1273797.81	данные отсутствуют	данные отсутствуют
377	379405.16	1273797.81	данные отсутствуют	данные отсутствуют
378	379375.51	1273482.8	данные отсутствуют	данные отсутствуют
378	379375.51	1273482.8	данные отсутствуют	данные отсутствуют
379	379366.92	1273418.02	данные отсутствуют	данные отсутствуют
379	379366.92	1273418.02	данные отсутствуют	данные отсутствуют
380	379362.34	1273420.49	данные отсутствуют	данные отсутствуют
380	379362.34	1273420.49	данные отсутствуют	данные отсутствуют
381	379359.8	1273406.97	данные отсутствуют	данные отсутствуют
381	379359.8	1273406.97	данные отсутствуют	данные отсутствуют
382	379356.38	1273407.92	данные отсутствуют	данные отсутствуют
382	379356.38	1273407.92	данные отсутствуют	данные отсутствуют
Государственный регистратор				ФГИС ЕГРН
полное наименование должности			подпись	инициалы, фамилия

М.П.

Выписка из Единого государственного реестра недвижимости об объекте недвижимости
Сведения о частях земельного участка

Земельный участок			
<small>(вид объекта недвижимости)</small>			
Лист № __ Раздела 4.2	Всего листов раздела 4.2 : __	Всего разделов: __	Всего листов выписки: __
03.03.2021 № 99/2021/378710690			
Кадастровый номер:		47:20:0000000:15115	

Номер точки	Координаты, м		Описание закрепления на местности	Средняя квадратическая погрешность определения координат характерных точек границы части земельного участка, м
	X	Y		
1	2	3	4	5
382	379356.38	1273407.92	данные отсутствуют	данные отсутствуют
383	379354.97	1273403.32	данные отсутствуют	данные отсутствуют
383	379354.97	1273403.32	данные отсутствуют	данные отсутствуют
383	379354.97	1273403.32	данные отсутствуют	данные отсутствуют
384	379358.47	1273401.97	данные отсутствуют	данные отсутствуют
384	379358.47	1273401.97	данные отсутствуют	данные отсутствуют
384	379358.47	1273401.97	данные отсутствуют	данные отсутствуют
385	379350.74	1273381.92	данные отсутствуют	данные отсутствуют
385	379350.74	1273381.92	данные отсутствуют	данные отсутствуют
385	379350.74	1273381.92	данные отсутствуют	данные отсутствуют
386	379318.1	1273314.75	данные отсутствуют	данные отсутствуют
386	379318.1	1273314.75	данные отсутствуют	данные отсутствуют
386	379318.1	1273314.75	данные отсутствуют	данные отсутствуют
387	379234.78	1273160.11	данные отсутствуют	данные отсутствуют
387	379234.78	1273160.11	данные отсутствуют	данные отсутствуют
387	379234.78	1273160.11	данные отсутствуют	данные отсутствуют
388	379166.09	1273032.58	данные отсутствуют	данные отсутствуют
Государственный регистратор				ФГИС ЕГРН
полное наименование должности			подпись	инициалы, фамилия

М.П.

Выписка из Единого государственного реестра недвижимости об объекте недвижимости
Сведения о частях земельного участка

Земельный участок			
<small>(вид объекта недвижимости)</small>			
Лист № __ Раздела 4.2	Всего листов раздела 4.2 : __	Всего разделов: __	Всего листов выписки: __
03.03.2021 № 99/2021/378710690			
Кадастровый номер:		47:20:0000000:15115	

Номер точки	Координаты, м		Описание закрепления на местности	Средняя квадратическая погрешность определения координат характерных точек границы части земельного участка, м
	X	Y		
1	2	3	4	5
388	379166.09	1273032.58	данные отсутствуют	данные отсутствуют
388	379166.09	1273032.58	данные отсутствуют	данные отсутствуют
389	379162.41	1273034.37	данные отсутствуют	данные отсутствуют
389	379162.41	1273034.37	данные отсутствуют	данные отсутствуют
389	379162.41	1273034.37	данные отсутствуют	данные отсутствуют
389	379162.41	1273034.37	данные отсутствуют	данные отсутствуют
389	379162.41	1273034.37	данные отсутствуют	данные отсутствуют
390	379158.94	1273028.08	данные отсутствуют	данные отсутствуют
390	379158.94	1273028.08	данные отсутствуют	данные отсутствуют
390	379158.94	1273028.08	данные отсутствуют	данные отсутствуют
390	379158.94	1273028.08	данные отсутствуют	данные отсутствуют
391	379162.74	1273026.32	данные отсутствуют	данные отсутствуют
391	379162.74	1273026.32	данные отсутствуют	данные отсутствуют
391	379162.74	1273026.32	данные отсутствуют	данные отсутствуют
391	379162.74	1273026.32	данные отсутствуют	данные отсутствуют
392	379105.97	1272921.12	данные отсутствуют	данные отсутствуют
392	379105.97	1272921.12	данные отсутствуют	данные отсутствуют
392	379105.97	1272921.12	данные отсутствуют	данные отсутствуют
Государственный регистратор				ФГИС ЕГРН
полное наименование должности			подпись	инициалы, фамилия

М.П.

Выписка из Единого государственного реестра недвижимости об объекте недвижимости
Сведения о частях земельного участка

Земельный участок			
<small>(вид объекта недвижимости)</small>			
Лист № __ Раздела 4.2	Всего листов раздела 4.2 : __	Всего разделов: __	Всего листов выписки: __
03.03.2021 № 99/2021/378710690			
Кадастровый номер:		47:20:0000000:15115	

Номер точки	Координаты, м		Описание закрепления на местности	Средняя квадратическая погрешность определения координат характерных точек границы части земельного участка, м
	X	Y		
1	2	3	4	5
393	379031.42	1272784.02	данные отсутствуют	данные отсутствуют
393	379031.42	1272784.02	данные отсутствуют	данные отсутствуют
393	379031.42	1272784.02	данные отсутствуют	данные отсутствуют
394	378959.17	1272650.03	данные отсутствуют	данные отсутствуют
394	378959.17	1272650.03	данные отсутствуют	данные отсутствуют
395	378921.36	1272560.82	данные отсутствуют	данные отсутствуют
395	378921.36	1272560.82	данные отсутствуют	данные отсутствуют
396	378907.11	1272488.42	данные отсутствуют	данные отсутствуют
397	378912.63	1272393.12	данные отсутствуют	данные отсутствуют
398	378938.22	1272257.58	данные отсутствуют	данные отсутствуют
399	378957.35	1272154.85	данные отсутствуют	данные отсутствуют
400	378954.53	1272154.22	данные отсутствуют	данные отсутствуют
401	378955.27	1272149.95	данные отсутствуют	данные отсутствуют
402	378958.72	1272150.42	данные отсутствуют	данные отсутствуют
403	378974.66	1272074.34	данные отсутствуют	данные отсутствуют
404	378993.97	1272035.32	данные отсутствуют	данные отсутствуют
405	379050.72	1271928.04	данные отсутствуют	данные отсутствуют
Государственный регистратор				ФГИС ЕГРН
полное наименование должности			подпись	инициалы, фамилия

М.П.

Выписка из Единого государственного реестра недвижимости об объекте недвижимости
Сведения о частях земельного участка

Земельный участок			
<small>(вид объекта недвижимости)</small>			
Лист № __ Раздела 4.2	Всего листов раздела 4.2 : __	Всего разделов: __	Всего листов выписки: __
03.03.2021 № 99/2021/378710690			
Кадастровый номер:		47:20:0000000:15115	

Номер точки	Координаты, м		Описание закрепления на местности	Средняя квадратическая погрешность определения координат характерных точек границы части земельного участка, м
	X	Y		
1	2	3	4	5
406	379109.2	1271831.2	данные отсутствуют	данные отсутствуют
407	379131.56	1271803.94	данные отсутствуют	данные отсутствуют
408	379165.62	1271775.64	данные отсутствуют	данные отсутствуют
408	379165.62	1271775.64	данные отсутствуют	данные отсутствуют
408	379165.62	1271775.64	данные отсутствуют	данные отсутствуют
409	379423.06	1271610	данные отсутствуют	данные отсутствуют
409	379423.06	1271610	данные отсутствуют	данные отсутствуют
410	379486.6	1271568.03	данные отсутствуют	данные отсутствуют
410	379486.6	1271568.03	данные отсутствуют	данные отсутствуют
411	379484.71	1271562.72	данные отсутствуют	данные отсутствуют
411	379484.71	1271562.72	данные отсутствуют	данные отсутствуют
412	379579.11	1271500.99	данные отсутствуют	данные отсутствуют
412	379579.11	1271500.99	данные отсутствуют	данные отсутствуют
413	379603.55	1271483.43	данные отсутствуют	данные отсутствуют
413	379603.55	1271483.43	данные отсутствуют	данные отсутствуют
414	379606.95	1271487.51	данные отсутствуют	данные отсутствуют
414	379606.95	1271487.51	данные отсутствуют	данные отсутствуют
Государственный регистратор				ФГИС ЕГРН
полное наименование должности			подпись	инициалы, фамилия

М.П.

Выписка из Единого государственного реестра недвижимости об объекте недвижимости
Сведения о частях земельного участка

Земельный участок			
<small>(вид объекта недвижимости)</small>			
Лист № __ Раздела 4.2	Всего листов раздела 4.2 : __	Всего разделов: __	Всего листов выписки: __
03.03.2021 № 99/2021/378710690			
Кадастровый номер:		47:20:0000000:15115	

Номер точки	Координаты, м		Описание закрепления на местности	Средняя квадратическая погрешность определения координат характерных точек границы части земельного участка, м
	X	Y		
1	2	3	4	5
415	379713.71	1271418.39	данные отсутствуют	данные отсутствуют
415	379713.71	1271418.39	данные отсутствуют	данные отсутствуют
416	379727.9	1271400.68	данные отсутствуют	данные отсутствуют
416	379727.9	1271400.68	данные отсутствуют	данные отсутствуют
417	379731.76	1271397.96	данные отсутствуют	данные отсутствуют
417	379731.76	1271397.96	данные отсутствуют	данные отсутствуют
418	379735.04	1271396.89	данные отсутствуют	данные отсутствуют
418	379735.04	1271396.89	данные отсутствуют	данные отсутствуют
419	379746.71	1271396.29	данные отсутствуют	данные отсутствуют
419	379746.71	1271396.29	данные отсутствуют	данные отсутствуют
420	379796.01	1271364.19	данные отсутствуют	данные отсутствуют
420	379796.01	1271364.19	данные отсутствуют	данные отсутствуют
421	379797.48	1271358.73	данные отсутствуют	данные отсутствуют
421	379797.48	1271358.73	данные отсутствуют	данные отсутствуют
422	379806.41	1271352.66	данные отсутствуют	данные отсутствуют
422	379806.41	1271352.66	данные отсутствуют	данные отсутствуют
423	379808.5	1271356.02	данные отсутствуют	данные отсутствуют
Государственный регистратор				ФГИС ЕГРН
полное наименование должности			подпись	инициалы, фамилия

М.П.

Выписка из Единого государственного реестра недвижимости об объекте недвижимости
Сведения о частях земельного участка

Земельный участок			
<small>(вид объекта недвижимости)</small>			
Лист № __ Раздела 4.2	Всего листов раздела 4.2 : __	Всего разделов: __	Всего листов выписки: __
03.03.2021 № 99/2021/378710690			
Кадастровый номер:		47:20:0000000:15115	

Номер точки	Координаты, м		Описание закрепления на местности	Средняя квадратическая погрешность определения координат характерных точек границы части земельного участка, м
	X	Y		
1	2	3	4	5
423	379808.5	1271356.02	данные отсутствуют	данные отсутствуют
424	379812.44	1271353.48	данные отсутствуют	данные отсутствуют
424	379812.44	1271353.48	данные отсутствуют	данные отсутствуют
425	379845.99	1271332.9	данные отсутствуют	данные отсутствуют
425	379845.99	1271332.9	данные отсутствуют	данные отсутствуют
426	379873.48	1271314.9	данные отсутствуют	данные отсутствуют
426	379873.48	1271314.9	данные отсутствуют	данные отсутствуют
427	379892.86	1271303.04	данные отсутствуют	данные отсутствуют
427	379892.86	1271303.04	данные отсутствуют	данные отсутствуют
428	380014.04	1271224.74	данные отсутствуют	данные отсутствуют
429	380383.38	1270986.43	данные отсутствуют	данные отсутствуют
430	380486.23	1270919.62	данные отсутствуют	данные отсутствуют
431	380512.36	1270902.57	данные отсутствуют	данные отсутствуют
432	380547.49	1270880.36	данные отсутствуют	данные отсутствуют
433	380576.15	1270862.44	данные отсутствуют	данные отсутствуют
434	380596.92	1270850.61	данные отсутствуют	данные отсутствуют
435	380625.84	1270834.72	данные отсутствуют	данные отсутствуют
Государственный регистратор				ФГИС ЕГРН
полное наименование должности			подпись	инициалы, фамилия

М.П.

Выписка из Единого государственного реестра недвижимости об объекте недвижимости
Сведения о частях земельного участка

Земельный участок			
<small>(вид объекта недвижимости)</small>			
Лист № __ Раздела 4.2	Всего листов раздела 4.2 : __	Всего разделов: __	Всего листов выписки: __
03.03.2021 № 99/2021/378710690			
Кадастровый номер:		47:20:0000000:15115	

Номер точки	Координаты, м		Описание закрепления на местности	Средняя квадратическая погрешность определения координат характерных точек границы части земельного участка, м
	X	Y		
1	2	3	4	5
442	380756.49	1270794.37	данные отсутствуют	данные отсутствуют
443	380772.31	1270793.38	данные отсутствуют	данные отсутствуют
444	380796.63	1270792.66	данные отсутствуют	данные отсутствуют
445	380819.68	1270792.17	данные отсутствуют	данные отсутствуют
446	380841.05	1270792.9	данные отсутствуют	данные отсутствуют
447	380872.72	1270794.58	данные отсутствуют	данные отсутствуют
448	380909.92	1270796.97	данные отсутствуют	данные отсутствуют
449	380930.64	1270798.59	данные отсутствуют	данные отсутствуют
450	380957.79	1270800.4	данные отсутствуют	данные отсутствуют
451	380969.34	1270801.18	данные отсутствуют	данные отсутствуют
452	381063.07	1270807.57	данные отсутствуют	данные отсутствуют
453	381223.33	1270818.52	данные отсутствуют	данные отсутствуют
454	381330.32	1270826.21	данные отсутствуют	данные отсутствуют
455	381404.64	1270831.66	данные отсутствуют	данные отсутствуют
456	381470.4	1270836.05	данные отсутствуют	данные отсутствуют
457	381478.13	1270836.53	данные отсутствуют	данные отсутствуют
458	381478.94	1270829.84	данные отсутствуют	данные отсутствуют
Государственный регистратор				ФГИС ЕГРН
полное наименование должности			подпись	инициалы, фамилия

М.П.

Выписка из Единого государственного реестра недвижимости об объекте недвижимости
Сведения о частях земельного участка

Земельный участок			
<small>(вид объекта недвижимости)</small>			
Лист № __ Раздела 4.2	Всего листов раздела 4.2 : __	Всего разделов: __	Всего листов выписки: __
03.03.2021 № 99/2021/378710690			
Кадастровый номер:		47:20:0000000:15115	

Номер точки	Координаты, м		Описание закрепления на местности	Средняя квадратическая погрешность определения координат характерных точек границы части земельного участка, м
	X	Y		
1	2	3	4	5
459	381485.25	1270830.09	данные отсутствуют	данные отсутствуют
460	381484.73	1270834.14	данные отсутствуют	данные отсутствуют
461	381488.17	1270834.51	данные отсутствуют	данные отсутствуют
462	381488.69	1270830.23	данные отсутствуют	данные отсутствуют
463	381491.51	1270830.31	данные отсутствуют	данные отсутствуют
464	381491.61	1270832.63	данные отсутствуют	данные отсутствуют
465	381539.98	1270836.53	данные отсутствуют	данные отсутствуют
466	381539.79	1270840.32	данные отсутствуют	данные отсутствуют
467	381600.98	1270840.37	данные отсутствуют	данные отсутствуют
468	381605.42	1270837.94	данные отсутствуют	данные отсутствуют
469	381610.63	1270836.54	данные отсутствуют	данные отсутствуют
470	381614.81	1270836.31	данные отсутствуют	данные отсутствуют
471	381618.48	1270837.08	данные отсутствуют	данные отсутствуют
472	381623.98	1270840.34	данные отсутствуют	данные отсутствуют
473	381647.73	1270838.63	данные отсутствуют	данные отсутствуют
474	381647.68	1270840.07	данные отсутствуют	данные отсутствуют
475	381669.94	1270837.31	данные отсутствуют	данные отсутствуют
Государственный регистратор				ФГИС ЕГРН
полное наименование должности			подпись	инициалы, фамилия

М.П.

Выписка из Единого государственного реестра недвижимости об объекте недвижимости
Сведения о частях земельного участка

Земельный участок			
<small>(вид объекта недвижимости)</small>			
Лист № __ Раздела 4.2	Всего листов раздела 4.2 : __	Всего разделов: __	Всего листов выписки: __
03.03.2021 № 99/2021/378710690			
Кадастровый номер:		47:20:0000000:15115	

Номер точки	Координаты, м		Описание закрепления на местности	Средняя квадратическая погрешность определения координат характерных точек границы части земельного участка, м
	X	Y		
1	2	3	4	5
476	381690.09	1270834.15	данные отсутствуют	данные отсутствуют
477	381690.51	1270826.77	данные отсутствуют	данные отсутствуют
478	381708.62	1270822.96	данные отсутствуют	данные отсутствуют
479	381709.14	1270829.1	данные отсутствуют	данные отсутствуют
480	381723.97	1270825.17	данные отсутствуют	данные отсутствуют
502	382087.98	1270477.04	данные отсутствуют	данные отсутствуют
503	382200.3	1270235.69	данные отсутствуют	данные отсутствуют
504	382232.33	1270170.42	данные отсутствуют	данные отсутствуют
505	382242.75	1270152.65	данные отсутствуют	данные отсутствуют
505	382242.75	1270152.65	данные отсутствуют	данные отсутствуют
506	382353.21	1270008.55	данные отсутствуют	данные отсутствуют
506	382353.21	1270008.55	данные отсутствуют	данные отсутствуют
507	382347.41	1270004.96	данные отсутствуют	данные отсутствуют
507	382347.41	1270004.96	данные отсутствуют	данные отсутствуют
508	382404.89	1269930.42	данные отсутствуют	данные отсутствуют
508	382404.89	1269930.42	данные отсутствуют	данные отсутствуют
509	382424.5	1269905.13	данные отсутствуют	данные отсутствуют

Государственный регистратор		ФГИС ЕГРН
полное наименование должности	подпись	инициалы, фамилия

М.П.

Выписка из Единого государственного реестра недвижимости об объекте недвижимости
Сведения о частях земельного участка

Земельный участок			
<small>(вид объекта недвижимости)</small>			
Лист № __ Раздела 4.2	Всего листов раздела 4.2 : __	Всего разделов: __	Всего листов выписки: __
03.03.2021 № 99/2021/378710690			
Кадастровый номер:		47:20:0000000:15115	

Номер точки	Координаты, м		Описание закрепления на местности	Средняя квадратическая погрешность определения координат характерных точек границы части земельного участка, м
	X	Y		
1	2	3	4	5
509	382424.5	1269905.13	данные отсутствуют	данные отсутствуют
510	382532.49	1269764.71	данные отсутствуют	данные отсутствуют
511	382554.58	1269736.01	данные отсутствуют	данные отсутствуют
512	382607.54	1269666.9	данные отсутствуют	данные отсутствуют
513	382649.61	1269612.4	данные отсутствуют	данные отсутствуют
514	382706.64	1269538.39	данные отсутствуют	данные отсутствуют
515	382756.67	1269473.62	данные отсутствуют	данные отсутствуют
516	382791.87	1269427.89	данные отсутствуют	данные отсутствуют
517	382827.37	1269382.45	данные отсутствуют	данные отсутствуют
518	382874.27	1269321.07	данные отсутствуют	данные отсутствуют
519	382917.74	1269264.61	данные отсутствуют	данные отсутствуют
520	382959.29	1269210.32	данные отсутствуют	данные отсутствуют
521	383001.26	1269155.81	данные отсутствуют	данные отсутствуют
522	383053.98	1269087.83	данные отсутствуют	данные отсутствуют
523	383094.15	1269041.11	данные отсутствуют	данные отсутствуют
524	383105.01	1269032.14	данные отсутствуют	данные отсутствуют
525	383114.64	1269024.02	данные отсутствуют	данные отсутствуют
Государственный регистратор				ФГИС ЕГРН
полное наименование должности			подпись	инициалы, фамилия

М.П.

Выписка из Единого государственного реестра недвижимости об объекте недвижимости
Сведения о частях земельного участка

Земельный участок			
<small>(вид объекта недвижимости)</small>			
Лист № __ Раздела 4.2	Всего листов раздела 4.2 : __	Всего разделов: __	Всего листов выписки: __
03.03.2021 № 99/2021/378710690			
Кадастровый номер:		47:20:0000000:15115	

Номер точки	Координаты, м		Описание закрепления на местности	Средняя квадратическая погрешность определения координат характерных точек границы части земельного участка, м
	X	Y		
1	2	3	4	5
526	383151.26	1269001.3	данные отсутствуют	данные отсутствуют
527	383181.39	1268986.05	данные отсутствуют	данные отсутствуют
528	383282.83	1268935.88	данные отсутствуют	данные отсутствуют
529	383356.94	1268899.01	данные отсутствуют	данные отсутствуют
530	383438.99	1268858.73	данные отсутствуют	данные отсутствуют
531	383475.34	1268840.47	данные отсутствуют	данные отсутствуют
532	383481.14	1268838.12	данные отсутствуют	данные отсутствуют
533	383481.77	1268832.77	данные отсутствуют	данные отсутствуют
534	383495.29	1268826.01	данные отсутствуют	данные отсутствуют
535	383629.19	1268759.98	данные отсутствуют	данные отсутствуют
536	379739.26	1278900.7	данные отсутствуют	данные отсутствуют
536	379739.26	1278900.7	данные отсутствуют	данные отсутствуют
536	379739.26	1278900.7	данные отсутствуют	данные отсутствуют
537	379738.86	1278971.79	данные отсутствуют	данные отсутствуют
537	379738.86	1278971.79	данные отсутствуют	данные отсутствуют
537	379738.86	1278971.79	данные отсутствуют	данные отсутствуют
538	379735.29	1279021.83	данные отсутствуют	данные отсутствуют
Государственный регистратор				ФГИС ЕГРН
полное наименование должности			подпись	инициалы, фамилия

М.П.

Выписка из Единого государственного реестра недвижимости об объекте недвижимости
Сведения о частях земельного участка

Земельный участок			
<small>(вид объекта недвижимости)</small>			
Лист № __ Раздела 4.2	Всего листов раздела 4.2 : __	Всего разделов: __	Всего листов выписки: __
03.03.2021 № 99/2021/378710690			
Кадастровый номер:		47:20:0000000:15115	

Номер точки	Координаты, м		Описание закрепления на местности	Средняя квадратическая погрешность определения координат характерных точек границы части земельного участка, м
	X	Y		
1	2	3	4	5
538	379735.29	1279021.83	данные отсутствуют	данные отсутствуют
538	379735.29	1279021.83	данные отсутствуют	данные отсутствуют
539	379732.06	1279073.16	данные отсутствуют	данные отсутствуют
539	379732.06	1279073.16	данные отсутствуют	данные отсутствуют
539	379732.06	1279073.16	данные отсутствуют	данные отсутствуют
540	379736.64	1279072.59	данные отсутствуют	данные отсутствуют
540	379736.64	1279072.59	данные отсутствуют	данные отсутствуют
540	379736.64	1279072.59	данные отсутствуют	данные отсутствуют
541	379723.92	1279295.39	данные отсутствуют	данные отсутствуют
541	379723.92	1279295.39	данные отсутствуют	данные отсутствуют
541	379723.92	1279295.39	данные отсутствуют	данные отсутствуют
542	379731.09	1279295.89	данные отсутствуют	данные отсутствуют
542	379731.09	1279295.89	данные отсутствуют	данные отсутствуют
542	379731.09	1279295.89	данные отсутствуют	данные отсутствуют
543	379726.64	1279386.25	данные отсутствуют	данные отсутствуют
543	379726.64	1279386.25	данные отсутствуют	данные отсутствуют
544	379720.81	1279491.11	данные отсутствуют	данные отсутствуют
Государственный регистратор				ФГИС ЕГРН
полное наименование должности			подпись	инициалы, фамилия

М.П.

Выписка из Единого государственного реестра недвижимости об объекте недвижимости
Сведения о частях земельного участка

Земельный участок			
<small>(вид объекта недвижимости)</small>			
Лист № __ Раздела 4.2	Всего листов раздела 4.2 : __	Всего разделов: __	Всего листов выписки: __
03.03.2021 № 99/2021/378710690			
Кадастровый номер:		47:20:0000000:15115	

Номер точки	Координаты, м		Описание закрепления на местности	Средняя квадратическая погрешность определения координат характерных точек границы части земельного участка, м
	X	Y		
1	2	3	4	5
544	379720.81	1279491.11	данные отсутствуют	данные отсутствуют
545	379710.53	1279631.43	данные отсутствуют	данные отсутствуют
545	379710.53	1279631.43	данные отсутствуют	данные отсутствуют
546	379714.05	1279634.32	данные отсутствуют	данные отсутствуют
546	379714.05	1279634.32	данные отсутствуют	данные отсутствуют
547	379716.88	1279641	данные отсутствуют	данные отсутствуют
547	379716.88	1279641	данные отсутствуют	данные отсутствуют
548	379709.4	1279797.58	данные отсутствуют	данные отсутствуют
549	379694.96	1279797.42	данные отсутствуют	данные отсутствуют
549	379694.96	1279797.42	данные отсутствуют	данные отсутствуют
550	379693.53	1279827.33	данные отсутствуют	данные отсутствуют
550	379693.53	1279827.33	данные отсутствуют	данные отсутствуют
551	379689.39	1279902.93	данные отсутствуют	данные отсутствуют
551	379689.39	1279902.93	данные отсутствуют	данные отсутствуют
552	379685.31	1279989.9	данные отсутствуют	данные отсутствуют
552	379685.31	1279989.9	данные отсутствуют	данные отсутствуют
553	379683.69	1279989.94	данные отсутствуют	данные отсутствуют
Государственный регистратор				ФГИС ЕГРН
полное наименование должности			подпись	инициалы, фамилия

М.П.

Выписка из Единого государственного реестра недвижимости об объекте недвижимости
Сведения о частях земельного участка

Земельный участок			
<small>(вид объекта недвижимости)</small>			
Лист № __ Раздела 4.2	Всего листов раздела 4.2 : __	Всего разделов: __	Всего листов выписки: __
03.03.2021 № 99/2021/378710690			
Кадастровый номер:		47:20:0000000:15115	

Номер точки	Координаты, м		Описание закрепления на местности	Средняя квадратическая погрешность определения координат характерных точек границы части земельного участка, м
	X	Y		
1	2	3	4	5
553	379683.69	1279989.94	данные отсутствуют	данные отсутствуют
554	379668.98	1280241.93	данные отсутствуют	данные отсутствуют
554	379668.98	1280241.93	данные отсутствуют	данные отсутствуют
555	379663.97	1280327.73	данные отсутствуют	данные отсутствуют
555	379663.97	1280327.73	данные отсутствуют	данные отсутствуют
556	379665.65	1280327.86	данные отсутствуют	данные отсутствуют
556	379665.65	1280327.86	данные отсутствуют	данные отсутствуют
557	379665.35	1280343.93	данные отсутствуют	данные отсутствуют
557	379665.35	1280343.93	данные отсутствуют	данные отсутствуют
558	379663	1280343.98	данные отсутствуют	данные отсутствуют
558	379663	1280343.98	данные отсутствуют	данные отсутствуют
559	379658.85	1280413.65	данные отсутствуют	данные отсутствуют
559	379658.85	1280413.65	данные отсутствуют	данные отсутствуют
560	379661.01	1280431.4	данные отсутствуют	данные отсутствуют
560	379661.01	1280431.4	данные отсутствуют	данные отсутствуют
561	379657.82	1280454.02	данные отсутствуют	данные отсутствуют
561	379657.82	1280454.02	данные отсутствуют	данные отсутствуют
Государственный регистратор				ФГИС ЕГРН
полное наименование должности			подпись	инициалы, фамилия

М.П.

Выписка из Единого государственного реестра недвижимости об объекте недвижимости
Сведения о частях земельного участка

Земельный участок			
<small>(вид объекта недвижимости)</small>			
Лист № __ Раздела 4.2	Всего листов раздела 4.2 : __	Всего разделов: __	Всего листов выписки: __
03.03.2021 № 99/2021/378710690			
Кадастровый номер:		47:20:0000000:15115	

Номер точки	Координаты, м		Описание закрепления на местности	Средняя квадратическая погрешность определения координат характерных точек границы части земельного участка, м
	X	Y		
1	2	3	4	5
562	379650.75	1280461.91	данные отсутствуют	данные отсутствуют
562	379650.75	1280461.91	данные отсутствуют	данные отсутствуют
563	379644.16	1280485.41	данные отсутствуют	данные отсутствуют
563	379644.16	1280485.41	данные отсутствуют	данные отсутствуют
564	379647.02	1280488.06	данные отсутствуют	данные отсутствуют
564	379647.02	1280488.06	данные отсутствуют	данные отсутствуют
565	379643.73	1280498.3	данные отсутствуют	данные отсутствуют
565	379643.73	1280498.3	данные отсутствуют	данные отсутствуют
566	379640.11	1280498.6	данные отсутствуют	данные отсутствуют
566	379640.11	1280498.6	данные отсутствуют	данные отсутствуют
567	379626.77	1280524.65	данные отсутствуют	данные отсутствуют
567	379626.77	1280524.65	данные отсутствуют	данные отсутствуют
568	379599.59	1280571.95	данные отсутствуют	данные отсутствуют
568	379599.59	1280571.95	данные отсутствуют	данные отсутствуют
569	379513.14	1280720.35	данные отсутствуют	данные отсутствуют
575	379418.91	1280858.61	данные отсутствуют	данные отсутствуют
576	379389.86	1280880.85	данные отсутствуют	данные отсутствуют
Государственный регистратор				ФГИС ЕГРН
полное наименование должности			подпись	инициалы, фамилия

М.П.

Выписка из Единого государственного реестра недвижимости об объекте недвижимости
Сведения о частях земельного участка

Земельный участок			
<small>(вид объекта недвижимости)</small>			
Лист № __ Раздела 4.2	Всего листов раздела 4.2 : __	Всего разделов: __	Всего листов выписки: __
03.03.2021 № 99/2021/378710690			
Кадастровый номер:		47:20:0000000:15115	

Номер точки	Координаты, м		Описание закрепления на местности	Средняя квадратическая погрешность определения координат характерных точек границы части земельного участка, м
	X	Y		
1	2	3	4	5
579	379350.91	1280899.21	данные отсутствуют	данные отсутствуют
588	378972.86	1281167.32	данные отсутствуют	данные отсутствуют
589	378905.34	1281248.4	данные отсутствуют	данные отсутствуют
590	378877.6	1281284.2	данные отсутствуют	данные отсутствуют
591	378862.39	1281306.5	данные отсутствуют	данные отсутствуют
593	378820.03	1281388.84	данные отсутствуют	данные отсутствуют
594	378759.25	1281526.61	данные отсутствуют	данные отсутствуют
595	378729.89	1281594.99	данные отсутствуют	данные отсутствуют
596	378708.12	1281657.34	данные отсутствуют	данные отсутствуют
597	378711.87	1281668.23	данные отсутствуют	данные отсутствуют
598	378709.66	1281674.69	данные отсутствуют	данные отсутствуют
599	378701.9	1281678.84	данные отсутствуют	данные отсутствуют
600	378659.36	1281859.66	данные отсутствуют	данные отсутствуют
601	378660.61	1281860.04	данные отсутствуют	данные отсутствуют
602	378659.52	1281864.44	данные отсутствуют	данные отсутствуют
603	378658.28	1281864.1	данные отсутствуют	данные отсутствуют
604	378647.23	1281911.14	данные отсутствуют	данные отсутствуют
Государственный регистратор				ФГИС ЕГРН
полное наименование должности			подпись	инициалы, фамилия

М.П.

Выписка из Единого государственного реестра недвижимости об объекте недвижимости
Сведения о частях земельного участка

Земельный участок			
<small>(вид объекта недвижимости)</small>			
Лист № __ Раздела 4.2	Всего листов раздела 4.2 : __	Всего разделов: __	Всего листов выписки: __
03.03.2021 № 99/2021/378710690			
Кадастровый номер:		47:20:0000000:15115	

Номер точки	Координаты, м		Описание закрепления на местности	Средняя квадратическая погрешность определения координат характерных точек границы части земельного участка, м
	X	Y		
1	2	3	4	5
605	378650.8	1281912.71	данные отсутствуют	данные отсутствуют
606	378647.26	1281932.36	данные отсутствуют	данные отсутствуют
607	378639.74	1281943.05	данные отсутствуют	данные отсутствуют
608	378592.84	1282138.81	данные отсутствуют	данные отсутствуют
609	378583.16	1282173.14	данные отсутствуют	данные отсутствуют
610	378546.71	1282254.76	данные отсутствуют	данные отсутствуют
611	378518.4	1282295.42	данные отсутствуют	данные отсутствуют
612	378491.8	1282326.25	данные отсутствуют	данные отсутствуют
613	378471.31	1282345.31	данные отсутствуют	данные отсутствуют
614	378439.56	1282380.26	данные отсутствуют	данные отсутствуют
615	378418.48	1282396.33	данные отсутствуют	данные отсутствуют
616	378408.77	1282399.02	данные отсутствуют	данные отсутствуют
617	378393.45	1282411.54	данные отсутствуют	данные отсутствуют
618	378393.44	1282414.2	данные отсутствуют	данные отсутствуют
619	378397.12	1282417.66	данные отсутствуют	данные отсутствуют
620	378382.59	1282428.39	данные отсутствуют	данные отсутствуют
621	378374.14	1282427.42	данные отсутствуют	данные отсутствуют
Государственный регистратор				ФГИС ЕГРН
полное наименование должности			подпись	инициалы, фамилия

М.П.

Выписка из Единого государственного реестра недвижимости об объекте недвижимости
Сведения о частях земельного участка

Земельный участок			
<small>(вид объекта недвижимости)</small>			
Лист № __ Раздела 4.2	Всего листов раздела 4.2 : __	Всего разделов: __	Всего листов выписки: __
03.03.2021 № 99/2021/378710690			
Кадастровый номер:		47:20:0000000:15115	

Номер точки	Координаты, м		Описание закрепления на местности	Средняя квадратическая погрешность определения координат характерных точек границы части земельного участка, м
	X	Y		
1	2	3	4	5
622	378368.13	1282436.71	данные отсутствуют	данные отсутствуют
623	378344.68	1282457.29	данные отсутствуют	данные отсутствуют
624	378327.75	1282465.2	данные отсутствуют	данные отсутствуют
625	378209.75	1282561.77	данные отсутствуют	данные отсутствуют
626	378208.88	1282561.1	данные отсутствуют	данные отсутствуют
627	378146.26	1282633.55	данные отсутствуют	данные отсутствуют
628	378111.02	1282708.97	данные отсутствуют	данные отсутствуют
645	377907.5	1283945.38	данные отсутствуют	данные отсутствуют
646	377910.26	1283949.63	данные отсутствуют	данные отсутствуют
647	377909.27	1283965.57	данные отсутствуют	данные отсутствуют
648	377905.46	1283969.58	данные отсутствуют	данные отсутствуют
649	377889.89	1284159.88	данные отсутствуют	данные отсутствуют
650	377871.86	1284376.49	данные отсутствуют	данные отсутствуют
651	377866.61	1284448.92	данные отсутствуют	данные отсутствуют
652	377868.38	1284501.66	данные отсутствуют	данные отсутствуют
652	377868.38	1284501.66	данные отсутствуют	данные отсутствуют
653	377872.8	1284537.99	данные отсутствуют	данные отсутствуют
Государственный регистратор				ФГИС ЕГРН
полное наименование должности			подпись	инициалы, фамилия

М.П.

Выписка из Единого государственного реестра недвижимости об объекте недвижимости
Сведения о частях земельного участка

Земельный участок			
<small>(вид объекта недвижимости)</small>			
Лист № __ Раздела 4.2	Всего листов раздела 4.2 : __	Всего разделов: __	Всего листов выписки: __
03.03.2021 № 99/2021/378710690			
Кадастровый номер:		47:20:0000000:15115	

Номер точки	Координаты, м		Описание закрепления на местности	Средняя квадратическая погрешность определения координат характерных точек границы части земельного участка, м
	X	Y		
1	2	3	4	5
653	377872.8	1284537.99	данные отсутствуют	данные отсутствуют
654	377887.97	1284604	данные отсутствуют	данные отсутствуют
654	377887.97	1284604	данные отсутствуют	данные отсутствуют
655	377895.11	1284626.22	данные отсутствуют	данные отсутствуют
655	377895.11	1284626.22	данные отсутствуют	данные отсутствуют
656	377902.18	1284638.38	данные отсутствуют	данные отсутствуют
656	377902.18	1284638.38	данные отсутствуют	данные отсутствуют
657	377908.92	1284659.48	данные отсутствуют	данные отсутствуют
657	377908.92	1284659.48	данные отсутствуют	данные отсутствуют
658	377908.68	1284667.79	данные отсутствуют	данные отсутствуют
658	377908.68	1284667.79	данные отсутствуют	данные отсутствуют
659	377914.46	1284685.49	данные отсутствуют	данные отсутствуют
659	377914.46	1284685.49	данные отсутствуют	данные отсутствуют
660	377930.15	1284732.68	данные отсутствуют	данные отсутствуют
660	377930.15	1284732.68	данные отсутствуют	данные отсутствуют
661	377963.56	1284834.5	данные отсутствуют	данные отсутствуют
662	377976.52	1284879.4	данные отсутствуют	данные отсутствуют
Государственный регистратор				ФГИС ЕГРН
полное наименование должности			подпись	инициалы, фамилия

М.П.

Выписка из Единого государственного реестра недвижимости об объекте недвижимости
Сведения о частях земельного участка

Земельный участок			
<small>(вид объекта недвижимости)</small>			
Лист № __ Раздела 4.2	Всего листов раздела 4.2 : __	Всего разделов: __	Всего листов выписки: __
03.03.2021 № 99/2021/378710690			
Кадастровый номер:		47:20:0000000:15115	

Номер точки	Координаты, м		Описание закрепления на местности	Средняя квадратическая погрешность определения координат характерных точек границы части земельного участка, м
	X	Y		
1	2	3	4	5
663	377981.55	1284885.03	данные отсутствуют	данные отсутствуют
664	377983.94	1284898.93	данные отсутствуют	данные отсутствуют
665	377981.78	1284905.16	данные отсутствуют	данные отсутствуют
666	377986.75	1284945.6	данные отсутствуют	данные отсутствуют
667	377988.6	1284979.97	данные отсутствуют	данные отсутствуют
668	377989.41	1285015.67	данные отсутствуют	данные отсутствуют
669	377990.41	1285023.16	данные отсутствуют	данные отсутствуют
670	377990.41	1285028.65	данные отсутствуют	данные отсутствуют
671	377989.81	1285035.3	данные отсутствуют	данные отсутствуют
672	377989.85	1285040.75	данные отсутствуют	данные отсутствуют
673	377984.84	1285039.29	данные отсутствуют	данные отсутствуют
674	377975.85	1285041.06	данные отсутствуют	данные отсутствуют
675	377971.37	1285041.29	данные отсутствуют	данные отсутствуют
675	377971.37	1285041.29	данные отсутствуют	данные отсутствуют
676	377971.26	1285012.52	данные отсутствуют	данные отсутствуют
676	377971.26	1285012.52	данные отсутствуют	данные отсутствуют
677	377971.12	1285007.47	данные отсутствуют	данные отсутствуют
Государственный регистратор				ФГИС ЕГРН
полное наименование должности			подпись	инициалы, фамилия

М.П.

Выписка из Единого государственного реестра недвижимости об объекте недвижимости
Сведения о частях земельного участка

Земельный участок			
<small>(вид объекта недвижимости)</small>			
Лист № __ Раздела 4.2	Всего листов раздела 4.2 : __	Всего разделов: __	Всего листов выписки: __
03.03.2021 № 99/2021/378710690			
Кадастровый номер:		47:20:0000000:15115	

Номер точки	Координаты, м		Описание закрепления на местности	Средняя квадратическая погрешность определения координат характерных точек границы части земельного участка, м
	X	Y		
1	2	3	4	5
677	377971.12	1285007.47	данные отсутствуют	данные отсутствуют
678	377969.76	1284976.51	данные отсутствуют	данные отсутствуют
678	377969.76	1284976.51	данные отсутствуют	данные отсутствуют
679	377967.24	1284936.13	данные отсутствуют	данные отсутствуют
679	377967.24	1284936.13	данные отсутствуют	данные отсутствуют
680	377963.64	1284909	данные отсутствуют	данные отсутствуют
680	377963.64	1284909	данные отсутствуют	данные отсутствуют
681	377962.77	1284902.49	данные отсутствуют	данные отсутствуют
681	377962.77	1284902.49	данные отсутствуют	данные отсутствуют
682	377957.5	1284880.12	данные отсутствуют	данные отсутствуют
682	377957.5	1284880.12	данные отсутствуют	данные отсутствуют
683	377942.37	1284833.52	данные отсутствуют	данные отсутствуют
683	377942.37	1284833.52	данные отсутствуют	данные отсутствуют
683	377942.37	1284833.52	данные отсутствуют	данные отсутствуют
684	377909.97	1284733.71	данные отсутствуют	данные отсутствуют
684	377909.97	1284733.71	данные отсутствуют	данные отсутствуют
684	377909.97	1284733.71	данные отсутствуют	данные отсутствуют
Государственный регистратор				ФГИС ЕГРН
полное наименование должности			подпись	инициалы, фамилия

М.П.

Выписка из Единого государственного реестра недвижимости об объекте недвижимости
Сведения о частях земельного участка

Земельный участок			
<small>(вид объекта недвижимости)</small>			
Лист № __ Раздела 4.2	Всего листов раздела 4.2 : __	Всего разделов: __	Всего листов выписки: __
03.03.2021 № 99/2021/378710690			
Кадастровый номер:		47:20:0000000:15115	

Номер точки	Координаты, м		Описание закрепления на местности	Средняя квадратическая погрешность определения координат характерных точек границы части земельного участка, м
	X	Y		
1	2	3	4	5
685	377897.67	1284696.58	данные отсутствуют	данные отсутствуют
685	377897.67	1284696.58	данные отсутствуют	данные отсутствуют
685	377897.67	1284696.58	данные отсутствуют	данные отсутствуют
686	377883.07	1284653.97	данные отсутствуют	данные отсутствуют
686	377883.07	1284653.97	данные отсутствуют	данные отсутствуют
686	377883.07	1284653.97	данные отсутствуют	данные отсутствуют
687	377862.71	1284586.93	данные отсутствуют	данные отсутствуют
687	377862.71	1284586.93	данные отсутствуют	данные отсутствуют
687	377862.71	1284586.93	данные отсутствуют	данные отсутствуют
688	377855.82	1284558.53	данные отсутствуют	данные отсутствуют
688	377855.82	1284558.53	данные отсутствуют	данные отсутствуют
688	377855.82	1284558.53	данные отсутствуют	данные отсутствуют
689	377853.91	1284547.23	данные отсутствуют	данные отсутствуют
689	377853.91	1284547.23	данные отсутствуют	данные отсутствуют
689	377853.91	1284547.23	данные отсутствуют	данные отсутствуют
690	377850.67	1284528.12	данные отсутствуют	данные отсутствуют
690	377850.67	1284528.12	данные отсутствуют	данные отсутствуют
Государственный регистратор				ФГИС ЕГРН
полное наименование должности			подпись	инициалы, фамилия

М.П.

Выписка из Единого государственного реестра недвижимости об объекте недвижимости
Сведения о частях земельного участка

Земельный участок			
<small>(вид объекта недвижимости)</small>			
Лист № __ Раздела 4.2	Всего листов раздела 4.2 : __	Всего разделов: __	Всего листов выписки: __
03.03.2021 № 99/2021/378710690			
Кадастровый номер:		47:20:0000000:15115	

Номер точки	Координаты, м		Описание закрепления на местности	Средняя квадратическая погрешность определения координат характерных точек границы части земельного участка, м
	X	Y		
1	2	3	4	5
690	377850.67	1284528.12	данные отсутствуют	данные отсутствуют
691	377847.46	1284509.61	данные отсутствуют	данные отсутствуют
691	377847.46	1284509.61	данные отсутствуют	данные отсутствуют
691	377847.46	1284509.61	данные отсутствуют	данные отсутствуют
692	377848.75	1284503.11	данные отсутствуют	данные отсутствуют
692	377848.75	1284503.11	данные отсутствуют	данные отсутствуют
693	377848.46	1284489.47	данные отсутствуют	данные отсутствуют
693	377848.46	1284489.47	данные отсутствуют	данные отсутствуют
693	377848.46	1284489.47	данные отсутствуют	данные отсутствуют
694	377848.17	1284475.83	данные отсутствуют	данные отсутствуют
694	377848.17	1284475.83	данные отсутствуют	данные отсутствуют
694	377848.17	1284475.83	данные отсутствуют	данные отсутствуют
695	377847.59	1284448.55	данные отсутствуют	данные отсутствуют
695	377847.59	1284448.55	данные отсутствуют	данные отсутствуют
696	377852.91	1284375.02	данные отсутствуют	данные отсутствуют
696	377852.91	1284375.02	данные отсутствуют	данные отсутствуют
697	377870.95	1284158.32	данные отсутствуют	данные отсутствуют
Государственный регистратор				ФГИС ЕГРН
полное наименование должности			подпись	инициалы, фамилия

М.П.

Выписка из Единого государственного реестра недвижимости об объекте недвижимости
Сведения о частях земельного участка

Земельный участок			
<small>(вид объекта недвижимости)</small>			
Лист № __ Раздела 4.2	Всего листов раздела 4.2 : __	Всего разделов: __	Всего листов выписки: __
03.03.2021 № 99/2021/378710690			
Кадастровый номер:		47:20:0000000:15115	

Номер точки	Координаты, м		Описание закрепления на местности	Средняя квадратическая погрешность определения координат характерных точек границы части земельного участка, м
	X	Y		
1	2	3	4	5
697	377870.95	1284158.32	данные отсутствуют	данные отсутствуют
698	377885.99	1283974.42	данные отсутствуют	данные отсутствуют
698	377885.99	1283974.42	данные отсутствуют	данные отсутствуют
699	377883.17	1283972.48	данные отсутствуют	данные отсутствуют
699	377883.17	1283972.48	данные отсутствуют	данные отсутствуют
700	377883.96	1283963.14	данные отсутствуют	данные отсутствуют
700	377883.96	1283963.14	данные отсутствуют	данные отсутствуют
701	377887.67	1283963.86	данные отсутствуют	данные отсутствуют
701	377887.67	1283963.86	данные отсутствуют	данные отсутствуют
702	377894.29	1283901.17	данные отсутствуют	данные отсутствуют
702	377894.29	1283901.17	данные отсутствуют	данные отсутствуют
703	377898.47	1283845.71	данные отсутствуют	данные отсутствуют
703	377898.47	1283845.71	данные отсутствуют	данные отсутствуют
704	377903.69	1283776.32	данные отсутствуют	данные отсутствуют
705	377902.55	1283777.7	данные отсутствуют	данные отсутствуют
706	377906.53	1283730.4	данные отсутствуют	данные отсутствуют
707	377912.65	1283658.79	данные отсутствуют	данные отсутствуют
Государственный регистратор				ФГИС ЕГРН
полное наименование должности			подпись	инициалы, фамилия

М.П.

Выписка из Единого государственного реестра недвижимости об объекте недвижимости
Сведения о частях земельного участка

Земельный участок			
<small>(вид объекта недвижимости)</small>			
Лист № __ Раздела 4.2	Всего листов раздела 4.2 : __	Всего разделов: __	Всего листов выписки: __
03.03.2021 № 99/2021/378710690			
Кадастровый номер:		47:20:0000000:15115	

Номер точки	Координаты, м		Описание закрепления на местности	Средняя квадратическая погрешность определения координат характерных точек границы части земельного участка, м
	X	Y		
1	2	3	4	5
708	377909.88	1283655.57	данные отсутствуют	данные отсутствуют
709	377912.23	1283643.26	данные отсутствуют	данные отсутствуют
710	377915.21	1283641.98	данные отсутствуют	данные отсутствуют
711	377984.96	1283113.37	данные отсутствуют	данные отсутствуют
712	377996.25	1283034.35	данные отсутствуют	данные отсутствуют
713	378010.45	1282980.94	данные отсутствуют	данные отсутствуют
719	378039.56	1282833.36	данные отсутствуют	данные отсутствуют
720	378046.63	1282817.68	данные отсутствуют	данные отсутствуют
723	378072.23	1282771.95	данные отсутствуют	данные отсутствуют
724	378092.68	1282704.07	данные отсутствуют	данные отсутствуют
724	378092.68	1282704.07	данные отсутствуют	данные отсутствуют
725	378119.95	1282641.83	данные отсутствуют	данные отсутствуют
725	378119.95	1282641.83	данные отсутствуют	данные отсутствуют
726	378137.39	1282609.4	данные отсутствуют	данные отсутствуют
726	378137.39	1282609.4	данные отсутствуют	данные отсутствуют
727	378147.47	1282590.97	данные отсутствуют	данные отсутствуют
727	378147.47	1282590.97	данные отсутствуют	данные отсутствуют
Государственный регистратор				ФГИС ЕГРН
полное наименование должности			подпись	инициалы, фамилия

М.П.

Выписка из Единого государственного реестра недвижимости об объекте недвижимости
Сведения о частях земельного участка

Земельный участок			
<small>(вид объекта недвижимости)</small>			
Лист № __ Раздела 4.2	Всего листов раздела 4.2 : __	Всего разделов: __	Всего листов выписки: __
03.03.2021 № 99/2021/378710690			
Кадастровый номер:		47:20:0000000:15115	

Номер точки	Координаты, м		Описание закрепления на местности	Средняя квадратическая погрешность определения координат характерных точек границы части земельного участка, м
	X	Y		
1	2	3	4	5
728	378156.77	1282583.34	данные отсутствуют	данные отсутствуют
728	378156.77	1282583.34	данные отсутствуют	данные отсутствуют
729	378165.38	1282573.88	данные отсутствуют	данные отсутствуют
729	378165.38	1282573.88	данные отсутствуют	данные отсутствуют
730	378167.23	1282576.64	данные отсутствуют	данные отсутствуют
730	378167.23	1282576.64	данные отсутствуют	данные отсутствуют
731	378174.18	1282568.42	данные отсутствуют	данные отсутствуют
731	378174.18	1282568.42	данные отсутствуют	данные отсутствуют
732	378198.42	1282546.39	данные отсутствуют	данные отсутствуют
732	378198.42	1282546.39	данные отсутствуют	данные отсутствуют
733	378319.55	1282447.38	данные отсутствуют	данные отсутствуют
733	378319.55	1282447.38	данные отсутствуют	данные отсутствуют
734	378327.03	1282433.1	данные отсутствуют	данные отсутствуют
734	378327.03	1282433.1	данные отсутствуют	данные отсутствуют
735	378338.94	1282422.5	данные отсутствуют	данные отсутствуют
735	378338.94	1282422.5	данные отсутствуют	данные отсутствуют
736	378353.77	1282419.49	данные отсутствуют	данные отсутствуют
Государственный регистратор				ФГИС ЕГРН
полное наименование должности			подпись	инициалы, фамилия

М.П.

Выписка из Единого государственного реестра недвижимости об объекте недвижимости
Сведения о частях земельного участка

Земельный участок			
<small>(вид объекта недвижимости)</small>			
Лист № __ Раздела 4.2	Всего листов раздела 4.2 : __	Всего разделов: __	Всего листов выписки: __
03.03.2021 № 99/2021/378710690			
Кадастровый номер:		47:20:0000000:15115	

Номер точки	Координаты, м		Описание закрепления на местности	Средняя квадратическая погрешность определения координат характерных точек границы части земельного участка, м
	X	Y		
1	2	3	4	5
736	378353.77	1282419.49	данные отсутствуют	данные отсутствуют
737	378365.94	1282409.58	данные отсутствуют	данные отсутствуют
737	378365.94	1282409.58	данные отсутствуют	данные отсутствуют
738	378364.43	1282404.14	данные отсутствуют	данные отсутствуют
738	378364.43	1282404.14	данные отсутствуют	данные отсутствуют
739	378374.7	1282395.41	данные отсутствуют	данные отсутствуют
739	378374.7	1282395.41	данные отсутствуют	данные отсутствуют
740	378380.98	1282397.19	данные отсутствуют	данные отсутствуют
740	378380.98	1282397.19	данные отсутствуют	данные отсутствуют
741	378435.8	1282352.39	данные отсутствуют	данные отсутствуют
742	378478.1	1282313.05	данные отсутствуют	данные отсутствуют
743	378503.37	1282283.75	данные отсутствуют	данные отсутствуют
744	378530.09	1282245.37	данные отсутствуют	данные отсутствуют
745	378533.1	1282236.38	данные отсутствуют	данные отсутствуют
746	378538.46	1282226.65	данные отсутствуют	данные отсутствуют
747	378565.25	1282166.66	данные отсутствуют	данные отсутствуют
747	378565.25	1282166.66	данные отсутствуют	данные отсутствуют
Государственный регистратор				ФГИС ЕГРН
полное наименование должности			подпись	инициалы, фамилия

М.П.

Выписка из Единого государственного реестра недвижимости об объекте недвижимости
Сведения о частях земельного участка

Земельный участок			
<small>(вид объекта недвижимости)</small>			
Лист № __ Раздела 4.2	Всего листов раздела 4.2 : __	Всего разделов: __	Всего листов выписки: __
03.03.2021 № 99/2021/378710690			
Кадастровый номер:		47:20:0000000:15115	

Номер точки	Координаты, м		Описание закрепления на местности	Средняя квадратическая погрешность определения координат характерных точек границы части земельного участка, м
	X	Y		
1	2	3	4	5
748	378574.45	1282134.01	данные отсутствуют	данные отсутствуют
748	378574.45	1282134.01	данные отсутствуют	данные отсутствуют
749	378609.07	1281989.67	данные отсутствуют	данные отсутствуют
749	378609.07	1281989.67	данные отсутствуют	данные отсутствуют
750	378606.09	1281988.8	данные отсутствуют	данные отсутствуют
750	378606.09	1281988.8	данные отсутствуют	данные отсутствуют
751	378610.88	1281963.59	данные отсутствуют	данные отсутствуют
751	378610.88	1281963.59	данные отсутствуют	данные отсутствуют
752	378617.16	1281955.72	данные отсутствуют	данные отсутствуют
752	378617.16	1281955.72	данные отсутствуют	данные отсутствуют
753	378621.25	1281938.66	данные отсутствуют	данные отсутствуют
753	378621.25	1281938.66	данные отсутствуют	данные отсутствуют
754	378636.83	1281872.35	данные отсутствуют	данные отсутствуют
754	378636.83	1281872.35	данные отсутствуют	данные отсутствуют
755	378635.17	1281872.16	данные отсутствуют	данные отсутствуют
755	378635.17	1281872.16	данные отсутствуют	данные отсутствуют
756	378636.13	1281867.09	данные отсутствуют	данные отсутствуют
Государственный регистратор				ФГИС ЕГРН
полное наименование должности			подпись	инициалы, фамилия

М.П.

Выписка из Единого государственного реестра недвижимости об объекте недвижимости
Сведения о частях земельного участка

Земельный участок			
<small>(вид объекта недвижимости)</small>			
Лист № __ Раздела 4.2	Всего листов раздела 4.2 : __	Всего разделов: __	Всего листов выписки: __
03.03.2021 № 99/2021/378710690			
Кадастровый номер:		47:20:0000000:15115	

Номер точки	Координаты, м		Описание закрепления на местности	Средняя квадратическая погрешность определения координат характерных точек границы части земельного участка, м
	X	Y		
1	2	3	4	5
756	378636.13	1281867.09	данные отсутствуют	данные отсутствуют
757	378637.99	1281867.43	данные отсутствуют	данные отсутствуют
757	378637.99	1281867.43	данные отсутствуют	данные отсутствуют
758	378683.05	1281675.65	данные отсутствуют	данные отсутствуют
758	378683.05	1281675.65	данные отсутствуют	данные отсутствуют
759	378690.02	1281651.56	данные отсутствуют	данные отсутствуют
759	378690.02	1281651.56	данные отсутствуют	данные отсутствуют
760	378712.17	1281588.1	данные отсутствуют	данные отсутствуют
760	378712.17	1281588.1	данные отсутствуют	данные отсутствуют
761	378741.83	1281519.02	данные отсутствуют	данные отсутствуют
761	378741.83	1281519.02	данные отсутствуют	данные отсутствуют
762	378802.75	1281380.95	данные отсутствуют	данные отсутствуют
762	378802.75	1281380.95	данные отсутствуют	данные отсутствуют
762	378802.75	1281380.95	данные отсутствуют	данные отсутствуют
763	378819.81	1281344.79	данные отсутствуют	данные отсутствуют
763	378819.81	1281344.79	данные отсутствуют	данные отсутствуют
764	378846.16	1281296.57	данные отсутствуют	данные отсутствуют
Государственный регистратор				ФГИС ЕГРН
полное наименование должности			подпись	инициалы, фамилия

М.П.

Выписка из Единого государственного реестра недвижимости об объекте недвижимости
Сведения о частях земельного участка

Земельный участок			
<small>(вид объекта недвижимости)</small>			
Лист № __ Раздела 4.2	Всего листов раздела 4.2 : __	Всего разделов: __	Всего листов выписки: __
03.03.2021 № 99/2021/378710690			
Кадастровый номер:		47:20:0000000:15115	

Номер точки	Координаты, м		Описание закрепления на местности	Средняя квадратическая погрешность определения координат характерных точек границы части земельного участка, м
	X	Y		
1	2	3	4	5
764	378846.16	1281296.57	данные отсутствуют	данные отсутствуют
765	378861.86	1281273.55	данные отсутствуют	данные отсутствуют
765	378861.86	1281273.55	данные отсутствуют	данные отсутствуют
766	378860.66	1281272.18	данные отсутствуют	данные отсутствуют
766	378860.66	1281272.18	данные отсутствуют	данные отсутствуют
767	378889.95	1281234.65	данные отсутствуют	данные отсутствуют
767	378889.95	1281234.65	данные отсутствуют	данные отсутствуют
768	378955.73	1281156.46	данные отсутствуют	данные отсутствуют
768	378955.73	1281156.46	данные отсутствуют	данные отсутствуют
769	379024.31	1281074.78	данные отсутствуют	данные отсутствуют
769	379024.31	1281074.78	данные отсутствуют	данные отсутствуют
770	379063.9	1281030.13	данные отсутствуют	данные отсутствуют
770	379063.9	1281030.13	данные отсутствуют	данные отсутствуют
771	379081.7	1281009.93	данные отсутствуют	данные отсутствуют
771	379081.7	1281009.93	данные отсутствуют	данные отсутствуют
772	379081.02	1281009.33	данные отсутствуют	данные отсутствуют
772	379081.02	1281009.33	данные отсутствуют	данные отсутствуют
Государственный регистратор				ФГИС ЕГРН
полное наименование должности			подпись	инициалы, фамилия

М.П.

Выписка из Единого государственного реестра недвижимости об объекте недвижимости
Сведения о частях земельного участка

Земельный участок			
<small>(вид объекта недвижимости)</small>			
Лист № __ Раздела 4.2	Всего листов раздела 4.2 : __	Всего разделов: __	Всего листов выписки: __
03.03.2021 № 99/2021/378710690			
Кадастровый номер:		47:20:0000000:15115	

Номер точки	Координаты, м		Описание закрепления на местности	Средняя квадратическая погрешность определения координат характерных точек границы части земельного участка, м
	X	Y		
1	2	3	4	5
773	379101.39	1280988.44	данные отсутствуют	данные отсутствуют
773	379101.39	1280988.44	данные отсутствуют	данные отсутствуют
774	379113.61	1280973.23	данные отсутствуют	данные отсутствуют
774	379113.61	1280973.23	данные отсутствуют	данные отсутствуют
774	379113.61	1280973.23	данные отсутствуют	данные отсутствуют
775	379126.05	1280980.19	данные отсутствуют	данные отсутствуют
775	379126.05	1280980.19	данные отсутствуют	данные отсутствуют
776	379129.98	1280977.49	данные отсутствуют	данные отсутствуют
776	379129.98	1280977.49	данные отсутствуют	данные отсутствуют
777	379177.67	1280950.98	данные отсутствуют	данные отсутствуют
777	379177.67	1280950.98	данные отсутствуют	данные отсутствуют
778	379204.32	1280939.29	данные отсутствуют	данные отсутствуют
778	379204.32	1280939.29	данные отсутствуют	данные отсутствуют
779	379275.41	1280910.24	данные отсутствуют	данные отсутствуют
779	379275.41	1280910.24	данные отсутствуют	данные отсутствуют
780	379310.58	1280895.96	данные отсутствуют	данные отсутствуют
784	379380.66	1280864.08	данные отсутствуют	данные отсутствуют
Государственный регистратор				ФГИС ЕГРН
полное наименование должности			подпись	инициалы, фамилия

М.П.

Выписка из Единого государственного реестра недвижимости об объекте недвижимости
Сведения о частях земельного участка

Земельный участок			
<small>(вид объекта недвижимости)</small>			
Лист № __ Раздела 4.2	Всего листов раздела 4.2 : __	Всего разделов: __	Всего листов выписки: __
03.03.2021 № 99/2021/378710690			
Кадастровый номер:		47:20:0000000:15115	

Номер точки	Координаты, м		Описание закрепления на местности	Средняя квадратическая погрешность определения координат характерных точек границы части земельного участка, м
	X	Y		
1	2	3	4	5
785	379403.42	1280846.62	данные отсутствуют	данные отсутствуют
786	379427.76	1280820.16	данные отсутствуют	данные отсутствуют
787	379435.16	1280809.83	данные отсутствуют	данные отсутствуют
788	379447.34	1280793.18	данные отсутствуют	данные отсутствуют
789	379457.3	1280776.23	данные отсутствуют	данные отсутствуют
790	379463.13	1280767.62	данные отсутствуют	данные отсутствуют
791	379479.5	1280739.37	данные отсутствуют	данные отсутствуют
792	379558.64	1280606.54	данные отсутствуют	данные отсутствуют
793	379585.98	1280558.22	данные отсутствуют	данные отсутствуют
794	379591.8	1280541.3	данные отсутствуют	данные отсутствуют
795	379597.97	1280531.86	данные отсутствуют	данные отсутствуют
796	379608.2	1280520.12	данные отсутствуют	данные отсутствуют
797	379619.84	1280498.43	данные отсутствуют	данные отсутствуют
798	379628.31	1280476.2	данные отсутствуют	данные отсутствуют
799	379636.24	1280447.1	данные отсутствуют	данные отсутствуют
800	379640.48	1280425.4	данные отсутствуют	данные отсутствуют
801	379657.42	1280162.41	данные отсутствуют	данные отсутствуют
Государственный регистратор				ФГИС ЕГРН
полное наименование должности			подпись	инициалы, фамилия

М.П.

Выписка из Единого государственного реестра недвижимости об объекте недвижимости
Сведения о частях земельного участка

Земельный участок			
<small>(вид объекта недвижимости)</small>			
Лист № __ Раздела 4.2	Всего листов раздела 4.2 : __	Всего разделов: __	Всего листов выписки: __
03.03.2021 № 99/2021/378710690			
Кадастровый номер:		47:20:0000000:15115	

Номер точки	Координаты, м		Описание закрепления на местности	Средняя квадратическая погрешность определения координат характерных точек границы части земельного участка, м
	X	Y		
1	2	3	4	5
802	379672.94	1279882.51	данные отсутствуют	данные отсутствуют
803	379683.34	1279726.38	данные отсутствуют	данные отсутствуют
804	379679.76	1279726.56	данные отсутствуют	данные отсутствуют
805	379680.1	1279722.62	данные отсутствуют	данные отсутствуют
806	379686.34	1279573.76	данные отсутствуют	данные отсутствуют
807	379684.59	1279573.35	данные отсутствуют	данные отсутствуют
808	379685.43	1279559.18	данные отсутствуют	данные отсутствуют
809	379689.69	1279558.51	данные отсутствуют	данные отсутствуют
810	379693.49	1279493.67	данные отсутствуют	данные отсутствуют
811	379699.8	1279384.48	данные отсутствуют	данные отсутствуют
812	379721.26	1279008.62	данные отсутствуют	данные отсутствуют
812	379721.26	1279008.62	данные отсутствуют	данные отсутствуют
813	379723.69	1278937.38	данные отсутствуют	данные отсутствуют
813	379723.69	1278937.38	данные отсутствуют	данные отсутствуют
814	379721.19	1278884.78	данные отсутствуют	данные отсутствуют
814	379721.19	1278884.78	данные отсутствуют	данные отсутствуют
815	379708.12	1278824.26	данные отсутствуют	данные отсутствуют
Государственный регистратор				ФГИС ЕГРН
полное наименование должности			подпись	инициалы, фамилия

М.П.

Выписка из Единого государственного реестра недвижимости об объекте недвижимости
Сведения о частях земельного участка

Земельный участок			
<small>(вид объекта недвижимости)</small>			
Лист № __ Раздела 4.2	Всего листов раздела 4.2 : __	Всего разделов: __	Всего листов выписки: __
03.03.2021 № 99/2021/378710690			
Кадастровый номер:		47:20:0000000:15115	

Номер точки	Координаты, м		Описание закрепления на местности	Средняя квадратическая погрешность определения координат характерных точек границы части земельного участка, м
	X	Y		
1	2	3	4	5
815	379708.12	1278824.26	данные отсутствуют	данные отсутствуют
815	379708.12	1278824.26	данные отсутствуют	данные отсутствуют
816	379708.82	1278824.03	данные отсутствуют	данные отсутствуют
816	379708.82	1278824.03	данные отсутствуют	данные отсутствуют
816	379708.82	1278824.03	данные отсутствуют	данные отсутствуют
817	379528.9	1274651.98	данные отсутствуют	данные отсутствуют
818	379532.52	1274657.98	данные отсутствуют	данные отсутствуют
819	379536.19	1274664.16	данные отсутствуют	данные отсутствуют
820	379538.77	1274671.99	данные отсутствуют	данные отсутствуют
821	379538.73	1274678.82	данные отсутствуют	данные отсутствуют
822	379536.81	1274683.35	данные отсутствуют	данные отсутствуют
823	379534.35	1274687.65	данные отсутствуют	данные отсутствуют
824	379530.11	1274690.42	данные отсутствуют	данные отсутствуют
825	379531.92	1274713.82	данные отсутствуют	данные отсутствуют
826	379533.57	1274735.06	данные отсутствуют	данные отсутствуют
827	379536.41	1274785.81	данные отсутствуют	данные отсутствуют
827	379536.41	1274785.81	данные отсутствуют	данные отсутствуют
Государственный регистратор				ФГИС ЕГРН
полное наименование должности			подпись	инициалы, фамилия

М.П.

Выписка из Единого государственного реестра недвижимости об объекте недвижимости
Сведения о частях земельного участка

Земельный участок			
<small>(вид объекта недвижимости)</small>			
Лист № __ Раздела 4.2	Всего листов раздела 4.2 : __	Всего разделов: __	Всего листов выписки: __
03.03.2021 № 99/2021/378710690			
Кадастровый номер:		47:20:0000000:15115	

Номер точки	Координаты, м		Описание закрепления на местности	Средняя квадратическая погрешность определения координат характерных точек границы части земельного участка, м
	X	Y		
1	2	3	4	5
828	379541.95	1274825.77	данные отсутствуют	данные отсутствуют
828	379541.95	1274825.77	данные отсутствуют	данные отсутствуют
829	379576.76	1274897.97	данные отсутствуют	данные отсутствуют
829	379576.76	1274897.97	данные отсутствуют	данные отсутствуют
830	379589.97	1274919.07	данные отсутствуют	данные отсутствуют
830	379589.97	1274919.07	данные отсутствуют	данные отсутствуют
831	379592.51	1274920.73	данные отсутствуют	данные отсутствуют
831	379592.51	1274920.73	данные отсутствуют	данные отсутствуют
832	379594.88	1274920.78	данные отсутствуют	данные отсутствуют
832	379594.88	1274920.78	данные отсутствуют	данные отсутствуют
833	379598.55	1274926.5	данные отсутствуют	данные отсутствуют
833	379598.55	1274926.5	данные отсутствуют	данные отсутствуют
834	379596.11	1274932.48	данные отсутствуют	данные отсутствуют
834	379596.11	1274932.48	данные отсутствуют	данные отсутствуют
835	379790.23	1275243.67	данные отсутствуют	данные отсутствуют
835	379790.23	1275243.67	данные отсутствуют	данные отсутствуют
836	379805.78	1275295.26	данные отсутствуют	данные отсутствуют
Государственный регистратор				ФГИС ЕГРН
полное наименование должности			подпись	инициалы, фамилия

М.П.

Выписка из Единого государственного реестра недвижимости об объекте недвижимости
Сведения о частях земельного участка

Земельный участок			
<small>(вид объекта недвижимости)</small>			
Лист № __ Раздела 4.2	Всего листов раздела 4.2 : __	Всего разделов: __	Всего листов выписки: __
03.03.2021 № 99/2021/378710690			
Кадастровый номер:		47:20:0000000:15115	

Номер точки	Координаты, м		Описание закрепления на местности	Средняя квадратическая погрешность определения координат характерных точек границы части земельного участка, м
	X	Y		
1	2	3	4	5
836	379805.78	1275295.26	данные отсутствуют	данные отсутствуют
836	379805.78	1275295.26	данные отсутствуют	данные отсутствуют
837	379818.1	1275357.6	данные отсутствуют	данные отсутствуют
837	379818.1	1275357.6	данные отсутствуют	данные отсутствуют
837	379818.1	1275357.6	данные отсутствуют	данные отсутствуют
838	379841.58	1275503.44	данные отсутствуют	данные отсутствуют
838	379841.58	1275503.44	данные отсутствуют	данные отсутствуют
838	379841.58	1275503.44	данные отсутствуют	данные отсутствуют
839	379840.83	1275566.77	данные отсутствуют	данные отсутствуют
839	379840.83	1275566.77	данные отсутствуют	данные отсутствуют
840	379834.88	1275629.94	данные отсутствуют	данные отсутствуют
840	379834.88	1275629.94	данные отсутствуют	данные отсутствуют
841	379821.4	1275715.76	данные отсутствуют	данные отсутствуют
841	379821.4	1275715.76	данные отсутствуют	данные отсутствуют
841	379821.4	1275715.76	данные отсутствуют	данные отсутствуют
842	379801.15	1275818.77	данные отсутствуют	данные отсутствуют
842	379801.15	1275818.77	данные отсутствуют	данные отсутствуют
Государственный регистратор				ФГИС ЕГРН
полное наименование должности			подпись	инициалы, фамилия

М.П.

Выписка из Единого государственного реестра недвижимости об объекте недвижимости
Сведения о частях земельного участка

Земельный участок			
<small>(вид объекта недвижимости)</small>			
Лист № __ Раздела 4.2	Всего листов раздела 4.2 : __	Всего разделов: __	Всего листов выписки: __
03.03.2021 № 99/2021/378710690			
Кадастровый номер:		47:20:0000000:15115	

Номер точки	Координаты, м		Описание закрепления на местности	Средняя квадратическая погрешность определения координат характерных точек границы части земельного участка, м
	X	Y		
1	2	3	4	5
842	379801.15	1275818.77	данные отсутствуют	данные отсутствуют
843	379807.83	1275822.1	данные отсутствуют	данные отсутствуют
843	379807.83	1275822.1	данные отсутствуют	данные отсутствуют
844	379805.5	1275830.91	данные отсутствуют	данные отсутствуют
844	379805.5	1275830.91	данные отсутствуют	данные отсутствуют
845	379802.4	1275830.91	данные отсутствуют	данные отсутствуют
845	379802.4	1275830.91	данные отсутствуют	данные отсутствуют
846	379797.32	1275834.26	данные отсутствуют	данные отсутствуют
846	379797.32	1275834.26	данные отсутствуют	данные отсутствуют
846	379797.32	1275834.26	данные отсутствуют	данные отсутствуют
847	379763.71	1275992.76	данные отсутствуют	данные отсутствуют
847	379763.71	1275992.76	данные отсутствуют	данные отсутствуют
847	379763.71	1275992.76	данные отсутствуют	данные отсутствуют
848	379752.89	1276037.97	данные отсутствуют	данные отсутствуют
848	379752.89	1276037.97	данные отсутствуют	данные отсутствуют
848	379752.89	1276037.97	данные отсутствуют	данные отсутствуют
849	379738.58	1276085.74	данные отсутствуют	данные отсутствуют
Государственный регистратор				ФГИС ЕГРН
полное наименование должности			подпись	инициалы, фамилия

М.П.

Выписка из Единого государственного реестра недвижимости об объекте недвижимости
Сведения о частях земельного участка

Земельный участок			
<small>(вид объекта недвижимости)</small>			
Лист № __ Раздела 4.2	Всего листов раздела 4.2 : __	Всего разделов: __	Всего листов выписки: __
03.03.2021 № 99/2021/378710690			
Кадастровый номер:		47:20:0000000:15115	

Номер точки	Координаты, м		Описание закрепления на местности	Средняя квадратическая погрешность определения координат характерных точек границы части земельного участка, м
	X	Y		
1	2	3	4	5
849	379738.58	1276085.74	данные отсутствуют	данные отсутствуют
849	379738.58	1276085.74	данные отсутствуют	данные отсутствуют
850	379718.51	1276139.64	данные отсутствуют	данные отсутствуют
850	379718.51	1276139.64	данные отсутствуют	данные отсутствуют
851	379691.31	1276201.16	данные отсутствуют	данные отсутствуют
851	379691.31	1276201.16	данные отсутствуют	данные отсутствуют
852	379518.25	1276558.38	данные отсутствуют	данные отсутствуют
852	379518.25	1276558.38	данные отсутствуют	данные отсутствуют
853	379455.14	1276689.41	данные отсутствуют	данные отсутствуют
853	379455.14	1276689.41	данные отсутствуют	данные отсутствуют
854	379399.18	1276835.6	данные отсутствуют	данные отсутствуют
854	379399.18	1276835.6	данные отсутствуют	данные отсутствуют
854	379399.18	1276835.6	данные отсутствуют	данные отсутствуют
854	379399.18	1276835.6	данные отсутствуют	данные отсутствуют
855	379393.81	1276845.56	данные отсутствуют	данные отсутствуют
855	379393.81	1276845.56	данные отсутствуют	данные отсутствуют
855	379393.81	1276845.56	данные отсутствуют	данные отсутствуют

Государственный регистратор		ФГИС ЕГРН
полное наименование должности	подпись	инициалы, фамилия

М.П.

Выписка из Единого государственного реестра недвижимости об объекте недвижимости
Сведения о частях земельного участка

Земельный участок			
<small>(вид объекта недвижимости)</small>			
Лист № __ Раздела 4.2	Всего листов раздела 4.2 : __	Всего разделов: __	Всего листов выписки: __
03.03.2021 № 99/2021/378710690			
Кадастровый номер:		47:20:0000000:15115	

Номер точки	Координаты, м		Описание закрепления на местности	Средняя квадратическая погрешность определения координат характерных точек границы части земельного участка, м
	X	Y		
1	2	3	4	5
855	379393.81	1276845.56	данные отсутствуют	данные отсутствуют
856	379386.73	1276863.27	данные отсутствуют	данные отсутствуют
856	379386.73	1276863.27	данные отсутствуют	данные отсутствуют
856	379386.73	1276863.27	данные отсутствуют	данные отсутствуют
857	379360.74	1276928	данные отсутствуют	данные отсутствуют
857	379360.74	1276928	данные отсутствуют	данные отсутствуют
857	379360.74	1276928	данные отсутствуют	данные отсутствуют
858	379338.84	1276987.21	данные отсутствуют	данные отсутствуют
858	379338.84	1276987.21	данные отсутствуют	данные отсутствуют
858	379338.84	1276987.21	данные отсутствуют	данные отсутствуют
859	379321.73	1277047.54	данные отсутствуют	данные отсутствуют
859	379321.73	1277047.54	данные отсутствуют	данные отсутствуют
859	379321.73	1277047.54	данные отсутствуют	данные отсутствуют
860	379311.61	1277099.25	данные отсутствуют	данные отсутствуют
860	379311.61	1277099.25	данные отсутствуют	данные отсутствуют
861	379305.16	1277151.27	данные отсутствуют	данные отсутствуют
861	379305.16	1277151.27	данные отсутствуют	данные отсутствуют
Государственный регистратор				ФГИС ЕГРН
полное наименование должности			подпись	инициалы, фамилия

М.П.

Выписка из Единого государственного реестра недвижимости об объекте недвижимости
Сведения о частях земельного участка

Земельный участок			
<small>(вид объекта недвижимости)</small>			
Лист № __ Раздела 4.2	Всего листов раздела 4.2 : __	Всего разделов: __	Всего листов выписки: __
03.03.2021 № 99/2021/378710690			
Кадастровый номер:		47:20:0000000:15115	

Номер точки	Координаты, м		Описание закрепления на местности	Средняя квадратическая погрешность определения координат характерных точек границы части земельного участка, м
	X	Y		
1	2	3	4	5
862	379303.31	1277204.93	данные отсутствуют	данные отсутствуют
862	379303.31	1277204.93	данные отсутствуют	данные отсутствуют
863	379305.17	1277205.07	данные отсутствуют	данные отсутствуют
863	379305.17	1277205.07	данные отсутствуют	данные отсутствуют
864	379278.02	1277690.08	данные отсутствуют	данные отсутствуют
865	379264.31	1277939.93	данные отсутствуют	данные отсутствуют
865	379264.31	1277939.93	данные отсутствуют	данные отсутствуют
866	379272.75	1277935.2	данные отсутствуют	данные отсутствуют
866	379272.75	1277935.2	данные отсутствуют	данные отсутствуют
867	379273	1277941.82	данные отсутствуют	данные отсутствуют
867	379273	1277941.82	данные отсутствуют	данные отсутствуют
868	379270.05	1277942.42	данные отсутствуют	данные отсутствуют
868	379270.05	1277942.42	данные отсутствуют	данные отсутствуют
869	379270.47	1277947.07	данные отсутствуют	данные отсутствуют
869	379270.47	1277947.07	данные отсутствуют	данные отсутствуют
870	379264.9	1277950.19	данные отсутствуют	данные отсутствуют
870	379264.9	1277950.19	данные отсутствуют	данные отсутствуют
Государственный регистратор				ФГИС ЕГРН
полное наименование должности			подпись	инициалы, фамилия

М.П.

Выписка из Единого государственного реестра недвижимости об объекте недвижимости
Сведения о частях земельного участка

Земельный участок			
<small>(вид объекта недвижимости)</small>			
Лист № __ Раздела 4.2	Всего листов раздела 4.2 : __	Всего разделов: __	Всего листов выписки: __
03.03.2021 № 99/2021/378710690			
Кадастровый номер:		47:20:0000000:15115	

Номер точки	Координаты, м		Описание закрепления на местности	Средняя квадратическая погрешность определения координат характерных точек границы части земельного участка, м
	X	Y		
1	2	3	4	5
871	379272.13	1278000.85	данные отсутствуют	данные отсутствуют
871	379272.13	1278000.85	данные отсутствуют	данные отсутствуют
871	379272.13	1278000.85	данные отсутствуют	данные отсутствуют
872	379291.76	1278050.65	данные отсутствуют	данные отсутствуют
872	379291.76	1278050.65	данные отсутствуют	данные отсутствуют
872	379291.76	1278050.65	данные отсутствуют	данные отсутствуют
873	379329.39	1278112.56	данные отсутствуют	данные отсутствуют
873	379329.39	1278112.56	данные отсутствуют	данные отсутствуют
873	379329.39	1278112.56	данные отсутствуют	данные отсутствуют
874	379404.29	1278221.89	данные отсутствуют	данные отсутствуют
874	379404.29	1278221.89	данные отсутствуют	данные отсутствуют
874	379404.29	1278221.89	данные отсутствуют	данные отсутствуют
875	379410	1278220.17	данные отсутствуют	данные отсутствуют
875	379410	1278220.17	данные отсутствуют	данные отсутствуют
875	379410	1278220.17	данные отсутствуют	данные отсутствуют
876	379411.31	1278222.13	данные отсутствуют	данные отсутствуют
876	379411.31	1278222.13	данные отсутствуют	данные отсутствуют

Государственный регистратор		ФГИС ЕГРН
полное наименование должности	подпись	инициалы, фамилия

М.П.

Выписка из Единого государственного реестра недвижимости об объекте недвижимости
Сведения о частях земельного участка

Земельный участок			
<small>(вид объекта недвижимости)</small>			
Лист № __ Раздела 4.2	Всего листов раздела 4.2 : __	Всего разделов: __	Всего листов выписки: __
03.03.2021 № 99/2021/378710690			
Кадастровый номер:		47:20:0000000:15115	

Номер точки	Координаты, м		Описание закрепления на местности	Средняя квадратическая погрешность определения координат характерных точек границы части земельного участка, м
	X	Y		
1	2	3	4	5
876	379411.31	1278222.13	данные отсутствуют	данные отсутствуют
877	379399.87	1278225.46	данные отсутствуют	данные отсутствуют
877	379399.87	1278225.46	данные отсутствуют	данные отсутствуют
877	379399.87	1278225.46	данные отсутствуют	данные отсутствуют
878	379627.07	1278582.97	данные отсутствуют	данные отсутствуют
878	379627.07	1278582.97	данные отсутствуют	данные отсутствуют
878	379627.07	1278582.97	данные отсутствуют	данные отсутствуют
879	379634.57	1278580.81	данные отсутствуют	данные отсутствуют
879	379634.57	1278580.81	данные отсутствуют	данные отсутствуют
879	379634.57	1278580.81	данные отсутствуют	данные отсутствуют
880	379639.2	1278592.58	данные отсутствуют	данные отсутствуют
880	379639.2	1278592.58	данные отсутствуют	данные отсутствуют
880	379639.2	1278592.58	данные отсутствуют	данные отсутствуют
881	379631.06	1278594.94	данные отсутствуют	данные отсутствуют
881	379631.06	1278594.94	данные отсутствуют	данные отсутствуют
881	379631.06	1278594.94	данные отсутствуют	данные отсутствуют
882	379685.84	1278756.33	данные отсутствуют	данные отсутствуют
Государственный регистратор				ФГИС ЕГРН
полное наименование должности			подпись	инициалы, фамилия

М.П.

Выписка из Единого государственного реестра недвижимости об объекте недвижимости
Сведения о частях земельного участка

Земельный участок			
<small>(вид объекта недвижимости)</small>			
Лист № __ Раздела 4.2	Всего листов раздела 4.2 : __	Всего разделов: __	Всего листов выписки: __
03.03.2021 № 99/2021/378710690			
Кадастровый номер:		47:20:0000000:15115	

Номер точки	Координаты, м		Описание закрепления на местности	Средняя квадратическая погрешность определения координат характерных точек границы части земельного участка, м
	X	Y		
1	2	3	4	5
882	379685.84	1278756.33	данные отсутствуют	данные отсутствуют
882	379685.84	1278756.33	данные отсутствуют	данные отсутствуют
883	379685.52	1278756.42	данные отсутствуют	данные отсутствуют
883	379685.52	1278756.42	данные отсутствуют	данные отсутствуют
883	379685.52	1278756.42	данные отсутствуют	данные отсутствуют
884	379623.19	1278612.05	данные отсутствуют	данные отсутствуют
884	379623.19	1278612.05	данные отсутствуют	данные отсутствуют
884	379623.19	1278612.05	данные отсутствуют	данные отсутствуют
885	379614.18	1278591.77	данные отсутствуют	данные отсутствуют
885	379614.18	1278591.77	данные отсутствуют	данные отсутствуют
885	379614.18	1278591.77	данные отсутствуют	данные отсутствуют
886	379611.75	1278592.8	данные отсутствуют	данные отсутствуют
886	379611.75	1278592.8	данные отсутствуют	данные отсутствуют
886	379611.75	1278592.8	данные отсутствуют	данные отсутствуют
887	379609.66	1278588.8	данные отсутствуют	данные отсутствуют
887	379609.66	1278588.8	данные отсутствуют	данные отсутствуют
887	379609.66	1278588.8	данные отсутствуют	данные отсутствуют

Государственный регистратор		ФГИС ЕГРН
полное наименование должности	подпись	инициалы, фамилия

М.П.

Выписка из Единого государственного реестра недвижимости об объекте недвижимости
Сведения о частях земельного участка

Земельный участок			
<small>(вид объекта недвижимости)</small>			
Лист № __ Раздела 4.2	Всего листов раздела 4.2 : __	Всего разделов: __	Всего листов выписки: __
03.03.2021 № 99/2021/378710690			
Кадастровый номер:		47:20:0000000:15115	

Номер точки	Координаты, м		Описание закрепления на местности	Средняя квадратическая погрешность определения координат характерных точек границы части земельного участка, м
	X	Y		
1	2	3	4	5
888	379612.39	1278587.74	данные отсутствуют	данные отсутствуют
888	379612.39	1278587.74	данные отсутствуют	данные отсутствуют
888	379612.39	1278587.74	данные отсутствуют	данные отсутствуют
889	379587.62	1278533.64	данные отсутствуют	данные отсутствуют
889	379587.62	1278533.64	данные отсутствуют	данные отсутствуют

Выписка из Единого государственного реестра недвижимости об объекте недвижимости
Сведения о характеристиках объекта недвижимости

На основании запроса от 13.01.2022 г., поступившего на рассмотрение 13.01.2022 г., сообщаем, что согласно записям Единого государственного реестра недвижимости:

Земельный участок			
(вид объекта недвижимости)			
Лист № ___ Раздела 1	Всего листов раздела 1 : ___	Всего разделов: ___	Всего листов выписки: ___
13.01.2022 № 99/2022/442928754			
Кадастровый номер:		47:20:0108008:13	

Номер кадастрового квартала:	47:20:0108008
Дата присвоения кадастрового номера:	19.06.2007
Ранее присвоенный государственный учетный номер:	данные отсутствуют
Адрес:	Ленинградская область, Кингисеппский муниципальный район, Усть-Лужское сельское поселение, земельный участок расположен в северной части кадастрового квартала
Площадь:	6631 кв. м
Кадастровая стоимость, руб.:	35343.23
Кадастровые номера расположенных в пределах земельного участка объектов недвижимости:	47:20:0000000:14835, 47:20:0000000:15608
Кадастровые номера объектов недвижимости, из которых образован объект недвижимости:	данные отсутствуют
Кадастровые номера образованных объектов недвижимости:	данные отсутствуют
Сведения о включении объекта недвижимости в состав предприятия как имущественного комплекса:	

Государственный регистратор		ФГИС ЕГРН
полное наименование должности	подпись	инициалы, фамилия

М.П.

Выписка из Единого государственного реестра недвижимости об объекте недвижимости
Сведения о характеристиках объекта недвижимости

Земельный участок			
<small>(вид объекта недвижимости)</small>			
Лист № ___ Раздела 1	Всего листов раздела 1 : ___	Всего разделов: ___	Всего листов выписки: ___
13.01.2022.№ 99/2022/442928754			
Кадастровый номер:		47:20:0108008:13	

Категория земель:	Земли промышленности, энергетики, транспорта, связи, радиовещания, телевидения, информатики, земли для обеспечения космической деятельности, земли обороны, безопасности и земли иного специального назначения
Виды разрешенного использования:	Автомобильный транспорт
Сведения о кадастровом инженеру:	данные отсутствуют
Сведения о лесах, водных объектах и об иных природных объектах, расположенных в пределах земельного участка:	данные отсутствуют
Сведения о том, что земельный участок полностью или частично расположен в границах зоны с особыми условиями использования территории или территории объекта культурного наследия	данные отсутствуют
Сведения о том, что земельный участок расположен в границах особой экономической зоны, территории опережающего социально-экономического развития, зоны территориального развития в Российской Федерации, игровой зоны:	данные отсутствуют
Сведения о том, что земельный участок расположен в границах особо охраняемой природной территории, охотничьих угодий, лесничеств, лесопарков:	данные отсутствуют
Сведения о результатах проведения государственного земельного надзора:	данные отсутствуют
Сведения о расположении земельного участка в границах территории, в отношении которой утвержден проект межевания территории:	данные отсутствуют

Государственный регистратор		ФГИС ЕГРН
полное наименование должности	подпись	инициалы, фамилия

М.П.

Выписка из Единого государственного реестра недвижимости об объекте недвижимости
Сведения о характеристиках объекта недвижимости

Земельный участок			
(вид объекта недвижимости)			
Лист № ___ Раздела 1	Всего листов раздела 1 : ___	Всего разделов: ___	Всего листов выписки: ___
13.01.2022.№ 99/2022/442928754			
Кадастровый номер:		47:20:0108008:13	

Условный номер земельного участка:	данные отсутствуют
Сведения о принятии акта и (или) заключении договора, предусматривающих предоставление в соответствии с земельным законодательством исполнительным органом государственной власти или органом местного самоуправления находящегося в государственной или муниципальной собственности земельного участка для строительства наемного дома социального использования или наемного дома коммерческого использования:	данные отсутствуют
Сведения о том, что земельный участок или земельные участки образованы на основании решения об изъятии земельного участка и (или) расположенного на нем объекта недвижимости для государственных или муниципальных нужд:	данные отсутствуют
Сведения о том, что земельный участок образован из земель или земельного участка, государственная собственность на которые не разграничена:	данные отсутствуют
Сведения о наличии земельного спора о местоположении границ земельных участков:	данные отсутствуют
Статус записи об объекте недвижимости:	Сведения об объекте недвижимости имеют статус "актуальные, ранее учтенные"
Особые отметки:	Сведения о видах разрешенного использования имеют статус «Актуальные незасвидетельствованные». Право (ограничение права, обременение объекта недвижимости) зарегистрировано на данный объект недвижимости с видами разрешенного использования отсутствует. Сведения необходимые для заполнения раздела 3.1 отсутствуют.
Получатель выписки:	Юсупова Алия Рамилевна

Государственный регистратор		ФГИС ЕГРН
полное наименование должности	подпись	инициалы, фамилия

М.П.

Выписка из Единого государственного реестра недвижимости об объекте недвижимости
Сведения о зарегистрированных правах


Земельный участок	
(вид объекта недвижимости)	
Лист № ___ Раздела 2	Всего листов раздела 2 : ___
Всего разделов: ___	
Всего листов выписки: ___	
13.01.2022.№ 99/2022/442928754	
Кадастровый номер:	47:20:0108008:13
1. Правообладатель (правообладатели):	1.1. Российская Федерация
2. Вид, номер и дата государственной регистрации права:	2.1. Собственность, № 47:20:0108008:13-47/017/2020-1 от 21.08.2020
3. Ограничение прав и обременение объекта недвижимости:	не зарегистрировано
1. Правообладатель (правообладатели):	1.2. Федеральное казенное учреждение "Управление федеральных автомобильных дорог "Северо-Запад" имени Н.В.Смирнова Федерального дорожного агентства", ИНН: 7826062821
2. Вид, номер и дата государственной регистрации права:	2.2. Постоянное (бессрочное) пользование, № 47:20:0108008:13-47/054/2021-2 от 11.01.2021
3. Ограничение прав и обременение объекта недвижимости:	не зарегистрировано
4. Договоры участия в долевом строительстве:	данные отсутствуют
5. Заявленные в судебном порядке права требования:	данные отсутствуют
6. Сведения о возражении в отношении зарегистрированного права:	данные отсутствуют
7. Сведения о наличии решения об изъятии объекта недвижимости для государственных и муниципальных нужд:	данные отсутствуют
8. Сведения о невозможности государственной регистрации без личного участия правообладателя или его законного представителя:	
9. Правопритязания и сведения о наличии поступивших, но не рассмотренных заявлений о проведении государственной регистрации права (перехода, прекращения права), ограничения права или обременения объекта недвижимости, сделки в отношении объекта недвижимости:	данные отсутствуют
10. Сведения об осуществлении государственной регистрации сделки, права, ограничения права без необходимого в силу закона согласия третьего лица, органа:	данные отсутствуют
11. Сведения о невозможности государственной регистрации перехода, прекращения, ограничения права на земельный участок из земель сельскохозяйственного назначения:	

Государственный регистратор		ФГИС ЕГРН
полное наименование должности	подпись	инициалы, фамилия

М.П.

Выписка из Единого государственного реестра недвижимости об объекте недвижимости
Описание местоположения земельного участка

Земельный участок			
(вид объекта недвижимости)			
Лист № ___ Раздела 3	Всего листов раздела 3 : ___	Всего разделов: ___	Всего листов выписки: ___
13.01.2022 № 99/2022/442928754			
Кадастровый номер:		47:20:0108008:13	


План (чертеж, схема) земельного участка			
			
Масштаб 1: данные отсутствуют	Условные обозначения:		

Государственный регистратор		ФГИС ЕГРН
полное наименование должности	подпись	инициалы, фамилия

М.П.

Выписка из Единого государственного реестра недвижимости об объекте недвижимости
Описание местоположения земельного участка

Земельный участок			
(вид объекта недвижимости)			
Лист № ___ Раздела 3	Всего листов раздела 3 : ___	Всего разделов: ___	Всего листов выписки: ___
13.01.2022 № 99/2022/442928754			
Кадастровый номер:		47:20:0108008:13	

План (чертеж, схема) земельного участка			
			
Масштаб 1: данные отсутствуют	Условные обозначения:		

Государственный регистратор		ФГИС ЕГРН
полное наименование должности	подпись	инициалы, фамилия

М.П.

Выписка из Единого государственного реестра недвижимости об объекте недвижимости
Описание местоположения земельного участка

Земельный участок			
(вид объекта недвижимости)			
Лист № __ Раздела 3.2	Всего листов раздела 3.2: __	Всего разделов: __	Всего листов выписки: __
13.01.2022.№ 99/2022/442928754			
Кадастровый номер:		47:20:0108008:13	

Сведения о характерных точках границы земельного участка				
Система координат				
Зона №				
Номер точки	Координаты		Описание закрепления на местности	Средняя квадратическая погрешность определения координат характерных точек границ земельного участка, м
	X	Y		
1	2	3	4	5
1	404364.7	1273723.9	данные отсутствуют	данные отсутствуют
2	404353.98	1273724.84	данные отсутствуют	данные отсутствуют
3	404303.81	1273630.66	данные отсутствуют	данные отсутствуют
4	404277.5	1273573.02	данные отсутствуют	данные отсутствуют
5	404266.23	1273531.31	данные отсутствуют	данные отсутствуют
6	404260.38	1273492.76	данные отсутствуют	данные отсутствуют
7	404260.83	1273459.25	данные отсутствуют	данные отсутствуют
8	404270.2	1273403.59	данные отсутствуют	данные отсутствуют
9	404338.53	1273168.98	данные отсутствуют	данные отсутствуют
10	404343.56	1273156.53	данные отсутствуют	данные отсутствуют
11	404354.79	1273161.15	данные отсутствуют	данные отсутствуют
12	404345.91	1273185.9	данные отсутствуют	данные отсутствуют
13	404282.16	1273402.7	данные отсутствуют	данные отсутствуют
14	404275.32	1273433.46	данные отсутствуют	данные отсутствуют
15	404271.86	1273463.51	данные отсутствуют	данные отсутствуют

Государственный регистратор		ФГИС ЕГРН
полное наименование должности	подпись	инициалы, фамилия

М.П.

Выписка из Единого государственного реестра недвижимости об объекте недвижимости
Описание местоположения земельного участка

Земельный участок			
<small>(вид объекта недвижимости)</small>			
Лист № ___ Раздела 3.2	Всего листов раздела 3.2 : ___	Всего разделов: ___	Всего листов выписки: ___
13.01.2022.№ 99/2022/442928754			
Кадастровый номер:		47:20:0108008:13	


Сведения о характерных точках границы земельного участка				
Система координат				
Зона №				
Номер точки	Координаты		Описание закрепления на местности	Средняя квадратическая погрешность определения координат характерных точек границ земельного участка, м
	X	Y		
1	2	3	4	5
16	404271.21	1273474.08	данные отсутствуют	данные отсутствуют
17	404273.23	1273506.82	данные отсутствуют	данные отсутствуют
18	404276.79	1273526.96	данные отсутствуют	данные отсутствуют
19	404280.38	1273545.57	данные отсутствуют	данные отсутствуют
20	404287.56	1273568.66	данные отсутствуют	данные отсутствуют
21	404313.8	1273626.06	данные отсутствуют	данные отсутствуют

Государственный регистратор		ФГИС ЕГРН
полное наименование должности	подпись	инициалы, фамилия

М.П.

Выписка из Единого государственного реестра недвижимости об объекте недвижимости
Сведения о частях земельного участка

Земельный участок			
<small>(вид объекта недвижимости)</small>			
Лист № ___ Раздела 4	Всего листов раздела 4 : ___	Всего разделов: ___	Всего листов выписки: ___
13.01.2022 № 99/2022/442928754			
Кадастровый номер:		47:20:0108008:13	


План (чертеж, схема) части земельного участка	Учетный номер части: 47:20:0108008:13/1
	
Масштаб 1: данные отсутствуют	Условные обозначения:

Государственный регистратор		ФГИС ЕГРН
полное наименование должности	подпись	инициалы, фамилия

М.П.

Выписка из Единого государственного реестра недвижимости об объекте недвижимости
Сведения о частях земельного участка

Земельный участок			
<small>(вид объекта недвижимости)</small>			
Лист № __ Раздела 4	Всего листов раздела 4 : __	Всего разделов: __	Всего листов выписки: __
13.01.2022 № 99/2022/442928754			
Кадастровый номер:		47:20:0108008:13	


План (чертеж, схема) части земельного участка	Учетный номер части: 47:20:0108008:13/2
	
Масштаб 1: данные отсутствуют	Условные обозначения:

Государственный регистратор		ФГИС ЕГРН
полное наименование должности	подпись	инициалы, фамилия

М.П.

Выписка из Единого государственного реестра недвижимости об объекте недвижимости
Сведения о частях земельного участка

Земельный участок			
<small>(вид объекта недвижимости)</small>			
Лист № ___ Раздела 4	Всего листов раздела 4 : ___	Всего разделов: ___	Всего листов выписки: ___
13.01.2022 № 99/2022/442928754			
Кадастровый номер:		47:20:0108008:13	

План (чертеж, схема) части земельного участка	Учетный номер части: 47:20:0108008:13/3
	
Масштаб 1: данные отсутствуют	Условные обозначения:

Государственный регистратор		ФГИС ЕГРН
полное наименование должности	подпись	инициалы, фамилия

М.П.

Выписка из Единого государственного реестра недвижимости об объекте недвижимости
Сведения о частях земельного участка

Земельный участок			
(вид объекта недвижимости)			
Лист № ___ Раздела 4.1	Всего листов раздела 4.1 : ___	Всего разделов: ___	Всего листов выписки: ___
13.01.2022.№ 99/2022/442928754			
Кадастровый номер:		47:20:0108008:13	

Учетный номер части	Площадь (м ²)	Содержание ограничения в использовании или ограничения права на объект недвижимости или обременения объекта недвижимости
1	2	3
1	156	Иные ограничения (обременения) прав, Описание № 11454 от 20.06.2007, Временные. Дата истечения срока действия временного характера - 05.03.2015
2	3203	Ограничения прав на земельный участок, предусмотренные статьями 56, 56.1 Земельного кодекса Российской Федерации, Документ, содержащий необходимые для внесения в государственный кадастр недвижимости сведения об установлении или изменении территориальной зоны или зоны с особыми условиями использования территорий, либо об отмене установления такой зоны № PVD-0123/2021-10111 от 19.01.2021, срок действия: 19.03.2021
3	3234	Ограничения прав на земельный участок, предусмотренные статьями 56, 56.1 Земельного кодекса Российской Федерации, Документ, содержащий необходимые для внесения в государственный кадастр недвижимости сведения об установлении или изменении территориальной зоны или зоны с особыми условиями использования территорий, либо об отмене установления такой зоны № PVD-0123/2021-10324 от 19.01.2021, срок действия: 25.03.2021

Государственный регистратор		ФГИС ЕГРН
полное наименование должности	подпись	инициалы, фамилия

М.П.

Выписка из Единого государственного реестра недвижимости об объекте недвижимости
Сведения о частях земельного участка

Земельный участок			
<small>(вид объекта недвижимости)</small>			
Лист № __ Раздела 4.2	Всего листов раздела 4.2 : __	Всего разделов: __	Всего листов выписки: __
13.01.2022.№ 99/2022/442928754			
Кадастровый номер:		47:20:0108008:13	

Сведения о характерных точках границы части (частей) земельного участка				
Учетный номер части: 1				
Система координат: МСК 53 (Зона-2)				
Зона №				
Номер точки	Координаты, м		Описание закрепления на местности	Средняя квадратическая погрешность определения координат характерных точек границы части земельного участка, м
	X	Y		
1	2	3	4	5
22	404336.38	1273218.32	данные отсутствуют	данные отсутствуют
22	404336.38	1273218.32	данные отсутствуют	данные отсутствуют
23	404332.64	1273231.02	данные отсутствуют	данные отсутствуют
24	404331.83	1273191.99	данные отсутствуют	данные отсутствуют
25	404335.56	1273179.16	данные отсутствуют	данные отсутствуют

Государственный регистратор		ФГИС ЕГРН
полное наименование должности	подпись	инициалы, фамилия

М.П.

Выписка из Единого государственного реестра недвижимости об объекте недвижимости
Сведения о частях земельного участка

Земельный участок				
<small>(вид объекта недвижимости)</small>				
Лист № ___ Раздела 4.2		Всего листов раздела 4.2 : ___		Всего разделов: ___
Всего листов выписки: ___				
13.01.2022.№ 99/2022/442928754				
Кадастровый номер:			47:20:0108008:13	
Сведения о характерных точках границы части (частей) земельного участка				
Учетный номер части: 2				
Система координат: МСК 53 (Зона-2)				
Зона №				
Номер точки	Координаты, м		Описание закрепления на местности	Средняя квадратическая погрешность определения координат характерных точек границы части земельного участка, м
	X	Y		
1	2	3	4	5
5	404266.23	1273531.31	данные отсутствуют	данные отсутствуют
6	404260.38	1273492.76	данные отсутствуют	данные отсутствуют
7	404260.83	1273459.25	данные отсутствуют	данные отсутствуют
11	404354.79	1273161.15	данные отсутствуют	данные отсутствуют
12	404345.91	1273185.9	данные отсутствуют	данные отсутствуют
13	404282.16	1273402.7	данные отсутствуют	данные отсутствуют
14	404275.32	1273433.46	данные отсутствуют	данные отсутствуют
15	404271.86	1273463.51	данные отсутствуют	данные отсутствуют
16	404271.21	1273474.08	данные отсутствуют	данные отсутствуют
17	404273.23	1273506.82	данные отсутствуют	данные отсутствуют
18	404276.79	1273526.96	данные отсутствуют	данные отсутствуют
19	404280.38	1273545.57	данные отсутствуют	данные отсутствуют
20	404287.56	1273568.66	данные отсутствуют	данные отсутствуют
26	404272.13	1273553.14	данные отсутствуют	данные отсутствуют
26	404272.13	1273553.14	данные отсутствуют	данные отсутствуют
27	404269.54	1273407.48	данные отсутствуют	данные отсутствуют
Государственный регистратор			ФГИС ЕГРН	
полное наименование должности			подпись	
			инициалы, фамилия	

М.П.

Выписка из Единого государственного реестра недвижимости об объекте недвижимости
Сведения о частях земельного участка

Земельный участок			
(вид объекта недвижимости)			
Лист № ___ Раздела 4.2	Всего листов раздела 4.2 : ___	Всего разделов: ___	Всего листов выписки: ___
13.01.2022 № 99/2022/442928754			
Кадастровый номер:		47:20:0108008:13	

Номер точки	Координаты, м		Описание закрепления на местности	Средняя квадратическая погрешность определения координат характерных точек границы части земельного участка, м
	X	Y		
1	2	3	4	5
28	404276.75	1273397.34	данные отсутствуют	данные отсутствуют
29	404287.17	1273378.41	данные отсутствуют	данные отсутствуют
30	404289.36	1273372.26	данные отсутствуют	данные отсутствуют
31	404290.41	1273364.15	данные отсутствуют	данные отсутствуют
32	404291.41	1273352.08	данные отсутствуют	данные отсутствуют
33	404294.34	1273344.64	данные отсутствуют	данные отсутствуют
34	404305.14	1273318.59	данные отсутствуют	данные отсутствуют
35	404307.15	1273312.45	данные отсутствуют	данные отсутствуют
36	404308.39	1273303.13	данные отсутствуют	данные отсутствуют
37	404309.1	1273292.99	данные отсутствуют	данные отсутствуют
38	404309.6	1273286.73	данные отсутствуют	данные отсутствуют
39	404323.06	1273238.75	данные отсутствуют	данные отсутствуют
40	404345.95	1273157.51	данные отсутствуют	данные отсутствуют
41	404301.57	1273599.31	данные отсутствуют	данные отсутствуют
42	404283.31	1273564.9	данные отсутствуют	данные отсутствуют
43	404273.01	1273554.34	данные отсутствуют	данные отсутствуют

Государственный регистратор		ФГИС ЕГРН
полное наименование должности	подпись	инициалы, фамилия

М.П.

Выписка из Единого государственного реестра недвижимости об объекте недвижимости
Сведения о частях земельного участка

Земельный участок				
(вид объекта недвижимости)				
Лист № __ Раздела 4.2		Всего листов раздела 4.2 : __		Всего разделов: __
Всего листов выписки: __				
13.01.2022.№ 99/2022/442928754				
Кадастровый номер:			47:20:0108008:13	
Сведения о характерных точках границы части (частей) земельного участка				
Учетный номер части: 3				
Система координат: МСК 53 (Зона-2)				
Зона №				
Номер точки	Координаты, м		Описание закрепления на местности	Средняя квадратическая погрешность определения координат характерных точек границы части земельного участка, м
	X	Y		
1	2	3	4	5
3	404303.81	1273630.66	данные отсутствуют	данные отсутствуют
4	404277.5	1273573.02	данные отсутствуют	данные отсутствуют
8	404270.2	1273403.59	данные отсутствуют	данные отсутствуют
9	404338.53	1273168.98	данные отсутствуют	данные отсутствуют
9	404338.53	1273168.98	данные отсутствуют	данные отсутствуют
10	404343.56	1273156.53	данные отсутствуют	данные отсутствуют
21	404313.8	1273626.06	данные отсутствуют	данные отсутствуют
26	404272.13	1273553.14	данные отсутствуют	данные отсутствуют
27	404269.54	1273407.48	данные отсутствуют	данные отсутствуют
28	404276.75	1273397.34	данные отсутствуют	данные отсутствуют
29	404287.17	1273378.41	данные отсутствуют	данные отсутствуют
30	404289.36	1273372.26	данные отсутствуют	данные отсутствуют
31	404290.41	1273364.15	данные отсутствуют	данные отсутствуют
32	404291.41	1273352.08	данные отсутствуют	данные отсутствуют
33	404294.34	1273344.64	данные отсутствуют	данные отсутствуют
34	404305.14	1273318.59	данные отсутствуют	данные отсутствуют
Государственный регистратор			ФГИС ЕГРН	
полное наименование должности			подпись	
			инициалы, фамилия	

М.П.

Выписка из Единого государственного реестра недвижимости об объекте недвижимости
Сведения о частях земельного участка

Земельный участок			
(вид объекта недвижимости)			
Лист № __ Раздела 4.2	Всего листов раздела 4.2 : __	Всего разделов: __	Всего листов выписки: __
13.01.2022 № 99/2022/442928754			
Кадастровый номер:		47:20:0108008:13	

Номер точки	Координаты, м		Описание закрепления на местности	Средняя квадратическая погрешность определения координат характерных точек границы части земельного участка, м
	X	Y		
1	2	3	4	5
35	404307.15	1273312.45	данные отсутствуют	данные отсутствуют
36	404308.39	1273303.13	данные отсутствуют	данные отсутствуют
37	404309.1	1273292.99	данные отсутствуют	данные отсутствуют
38	404309.6	1273286.73	данные отсутствуют	данные отсутствуют
39	404323.06	1273238.75	данные отсутствуют	данные отсутствуют
40	404345.95	1273157.51	данные отсутствуют	данные отсутствуют
41	404301.57	1273599.31	данные отсутствуют	данные отсутствуют
42	404283.31	1273564.9	данные отсутствуют	данные отсутствуют
42	404283.31	1273564.9	данные отсутствуют	данные отсутствуют
43	404273.01	1273554.34	данные отсутствуют	данные отсутствуют
44	404356.09	1273707.35	данные отсутствуют	данные отсутствуют
45	404344.49	1273707.03	данные отсутствуют	данные отсутствуют

Государственный регистратор		ФГИС ЕГРН
полное наименование должности	подпись	инициалы, фамилия

М.П.

Выписка из Единого государственного реестра недвижимости об объекте недвижимости
Сведения о характеристиках объекта недвижимости

На основании запроса от 16.12.2021 г., поступившего на рассмотрение 16.12.2021 г., сообщаем, что согласно записям Единого государственного реестра недвижимости:

Земельный участок			
(вид объекта недвижимости)			
Лист № ___ Раздела 1	Всего листов раздела 1 : ___	Всего разделов: ___	Всего листов выписки: ___
16.12.2021.№ 99/2021/438814743			
Кадастровый номер:		47:20:0119001:12	

Номер кадастрового квартала:	47:20:0119001
Дата присвоения кадастрового номера:	26.06.2007
Ранее присвоенный государственный учетный номер:	данные отсутствуют
Адрес:	Ленинградская область, Кингисеппский муниципальный район, Усть-Лужское сельское поселение, земельный участок расположен в северной части кадастрового квартала
Площадь:	45216 кв. м
Кадастровая стоимость, руб.:	241001.28
Кадастровые номера расположенных в пределах земельного участка объектов недвижимости:	47:20:0000000:14835, 47:20:0000000:14365, 47:20:0000000:8966, 47:20:0223002:507
Кадастровые номера объектов недвижимости, из которых образован объект недвижимости:	данные отсутствуют
Кадастровые номера образованных объектов недвижимости:	данные отсутствуют
Сведения о включении объекта недвижимости в состав предприятия как имущественного комплекса:	

Государственный регистратор		ФГИС ЕГРН
полное наименование должности	подпись	инициалы, фамилия

М.П.

Выписка из Единого государственного реестра недвижимости об объекте недвижимости
Сведения о характеристиках объекта недвижимости

Земельный участок			
<small>(вид объекта недвижимости)</small>			
Лист № ___ Раздела 1	Всего листов раздела 1 : ___	Всего разделов: ___	Всего листов выписки: ___
16.12.2021.№ 99/2021/438814743			
Кадастровый номер:		47:20:0119001:12	

Категория земель:	Земли промышленности, энергетики, транспорта, связи, радиовещания, телевидения, информатики, земли для обеспечения космической деятельности, земли обороны, безопасности и земли иного специального назначения
Виды разрешенного использования:	автомобильные дороги
Сведения о кадастровом инженеру:	данные отсутствуют
Сведения о лесах, водных объектах и об иных природных объектах, расположенных в пределах земельного участка:	данные отсутствуют
Сведения о том, что земельный участок полностью или частично расположен в границах зоны с особыми условиями использования территории или территории объекта культурного наследия	данные отсутствуют
Сведения о том, что земельный участок расположен в границах особой экономической зоны, территории опережающего социально-экономического развития, зоны территориального развития в Российской Федерации, игровой зоны:	данные отсутствуют
Сведения о том, что земельный участок расположен в границах особо охраняемой природной территории, охотничьих угодий, лесничеств, лесопарков:	данные отсутствуют
Сведения о результатах проведения государственного земельного надзора:	данные отсутствуют
Сведения о расположении земельного участка в границах территории, в отношении которой утвержден проект межевания территории:	данные отсутствуют

Государственный регистратор		ФГИС ЕГРН
полное наименование должности	подпись	инициалы, фамилия

М.П.

Выписка из Единого государственного реестра недвижимости об объекте недвижимости
Сведения о характеристиках объекта недвижимости

Земельный участок			
(вид объекта недвижимости)			
Лист № ___ Раздела 1	Всего листов раздела 1 : ___	Всего разделов: ___	Всего листов выписки: ___
16.12.2021.№ 99/2021/438814743			
Кадастровый номер:		47:20:0119001:12	

Условный номер земельного участка:	данные отсутствуют
Сведения о принятии акта и (или) заключении договора, предусматривающих предоставление в соответствии с земельным законодательством исполнительным органом государственной власти или органом местного самоуправления находящегося в государственной или муниципальной собственности земельного участка для строительства наемного дома социального использования или наемного дома коммерческого использования:	данные отсутствуют
Сведения о том, что земельный участок или земельные участки образованы на основании решения об изъятии земельного участка и (или) расположенного на нем объекта недвижимости для государственных или муниципальных нужд:	данные отсутствуют
Сведения о том, что земельный участок образован из земель или земельного участка, государственная собственность на которые не разграничена:	данные отсутствуют
Сведения о наличии земельного спора о местоположении границ земельных участков:	данные отсутствуют
Статус записи об объекте недвижимости:	Сведения об объекте недвижимости имеют статус "актуальные, ранее учтенные"
Особые отметки:	Сведения о видах разрешенного использования имеют статус «Актуальные незасвидетельствованные». Право (ограничение права, обременение объекта недвижимости) зарегистрировано на данный объект недвижимости с видами разрешенного использования отсутствует. Сведения необходимые для заполнения раздела 3.1 отсутствуют.
Получатель выписки:	Милешко Екатерина Юрьевна

Государственный регистратор		ФГИС ЕГРН
полное наименование должности	подпись	инициалы, фамилия

М.П.

Выписка из Единого государственного реестра недвижимости об объекте недвижимости
Сведения о зарегистрированных правах


Земельный участок	
(вид объекта недвижимости)	
Лист № __ Раздела 2	Всего листов раздела 2 : __
Всего разделов: __	Всего листов выписки: __
16.12.2021 № 99/2021/438814743	
Кадастровый номер:	47:20:0119001:12
1. Правообладатель (правообладатели):	1.1. Российская Федерация
2. Вид, номер и дата государственной регистрации права:	2.1. Собственность, № 47-47-01/008/2013-387 от 03.10.2013
3. Ограничение прав и обременение объекта недвижимости:	не зарегистрировано
1. Правообладатель (правообладатели):	1.2. Федеральное казенное учреждение "Управление федеральных автомобильных дорог "Северо-Запад" имени Н.В. Смирнова Федерального дорожного агентства", ИНН: 7826062821
2. Вид, номер и дата государственной регистрации права:	2.2. Постоянное (бессрочное) пользование, № 47-47-01/008/2013-388 от 03.10.2013
3. Ограничение прав и обременение объекта недвижимости:	не зарегистрировано
4. Договоры участия в долевом строительстве:	данные отсутствуют
5. Заявленные в судебном порядке права требования:	данные отсутствуют
6. Сведения о возражении в отношении зарегистрированного права:	данные отсутствуют
7. Сведения о наличии решения об изъятии объекта недвижимости для государственных и муниципальных нужд:	данные отсутствуют
8. Сведения о невозможности государственной регистрации без личного участия правообладателя или его законного представителя:	
9. Правопритязания и сведения о наличии поступивших, но не рассмотренных заявлений о проведении государственной регистрации права (перехода, прекращения права), ограничения права или обременения объекта недвижимости, сделки в отношении объекта недвижимости:	данные отсутствуют
10. Сведения об осуществлении государственной регистрации сделки, права, ограничения права без необходимого в силу закона согласия третьего лица, органа:	данные отсутствуют
11. Сведения о невозможности государственной регистрации перехода, прекращения, ограничения права на земельный участок из земель сельскохозяйственного назначения:	

Государственный регистратор		ФГИС ЕГРН
полное наименование должности	подпись	инициалы, фамилия

М.П.

Выписка из Единого государственного реестра недвижимости об объекте недвижимости
Описание местоположения земельного участка

Земельный участок			
(вид объекта недвижимости)			
Лист № ___ Раздела 3	Всего листов раздела 3 : ___	Всего разделов: ___	Всего листов выписки: ___
16.12.2021.№ 99/2021/438814743			
Кадастровый номер:		47:20:0119001:12	


План (чертеж, схема) земельного участка			
			
Масштаб 1: данные отсутствуют	Условные обозначения:		

Государственный регистратор		ФГИС ЕГРН
полное наименование должности	подпись	инициалы, фамилия

М.П.

Выписка из Единого государственного реестра недвижимости об объекте недвижимости
Описание местоположения земельного участка

Земельный участок			
(вид объекта недвижимости)			
Лист № __ Раздела 3	Всего листов раздела 3 : __	Всего разделов: __	Всего листов выписки: __
16.12.2021 № 99/2021/438814743			
Кадастровый номер:		47:20:0119001:12	

План (чертеж, схема) земельного участка			
			
Масштаб 1: данные отсутствуют	Условные обозначения:		

Государственный регистратор		ФГИС ЕГРН
полное наименование должности	подпись	инициалы, фамилия

М.П.

Выписка из Единого государственного реестра недвижимости об объекте недвижимости
Описание местоположения земельного участка

Земельный участок			
(вид объекта недвижимости)			
Лист № __ Раздела 3.2	Всего листов раздела 3.2 : __	Всего разделов: __	Всего листов выписки: __
16.12.2021.№ 99/2021/438814743			
Кадастровый номер:		47:20:0119001:12	

Сведения о характерных точках границы земельного участка				
Система координат				
Зона №				
Номер точки	Координаты		Описание закрепления на местности	Средняя квадратическая погрешность определения координат характерных точек границ земельного участка, м
	X	Y		
1	2	3	4	5
1	405541.32	1277333.32	данные отсутствуют	данные отсутствуют
2	405527.05	1277315.99	данные отсутствуют	данные отсутствуют
3	405507.72	1277127.87	данные отсутствуют	данные отсутствуют
4	405487.29	1276927.32	данные отсутствуют	данные отсутствуют
5	405483.23	1276883.92	данные отсутствуют	данные отсутствуют
6	405467.15	1276763.54	данные отсутствуют	данные отсутствуют
7	405448.71	1276619.42	данные отсутствуют	данные отсутствуют
8	405425.92	1276450.69	данные отсутствуют	данные отсутствуют
9	405409.5	1276334.51	данные отсутствуют	данные отсутствуют
10	405400.69	1276297.28	данные отсутствуют	данные отсутствуют
11	405386.45	1276258.57	данные отсутствуют	данные отсутствуют
12	405293.28	1276036.29	данные отсутствуют	данные отсутствуют
13	405215.02	1275850.22	данные отсутствуют	данные отсутствуют
14	405202.22	1275812.2	данные отсутствуют	данные отсутствуют
15	405188.54	1275753.49	данные отсутствуют	данные отсутствуют

Государственный регистратор		ФГИС ЕГРН
полное наименование должности	подпись	инициалы, фамилия

М.П.

Выписка из Единого государственного реестра недвижимости об объекте недвижимости
Описание местоположения земельного участка

Земельный участок			
<small>(вид объекта недвижимости)</small>			
Лист № __ Раздела 3.2	Всего листов раздела 3.2 : __	Всего разделов: __	Всего листов выписки: __
16.12.2021.№ 99/2021/438814743			
Кадастровый номер:		47:20:0119001:12	

Сведения о характерных точках границы земельного участка				
Система координат				
Зона №				
Номер точки	Координаты		Описание закрепления на местности	Средняя квадратическая погрешность определения координат характерных точек границ земельного участка, м
	X	Y		
1	2	3	4	5
16	405155.79	1275562.35	данные отсутствуют	данные отсутствуют
17	405130.26	1275438.54	данные отсутствуют	данные отсутствуют
18	405119.69	1275402.13	данные отсутствуют	данные отсутствуют
19	405057.26	1275225.6	данные отсутствуют	данные отсутствуют
20	404985.59	1275023.16	данные отсутствуют	данные отсутствуют
21	404916.89	1274829.11	данные отсутствуют	данные отсутствуют
22	404907.88	1274803.75	данные отсутствуют	данные отсутствуют
23	404874.23	1274714.18	данные отсутствуют	данные отсутствуют
24	404826.44	1274609.99	данные отсутствуют	данные отсутствуют
25	404787.99	1274531.55	данные отсутствуют	данные отсутствуют
26	404692.25	1274354.31	данные отсутствуют	данные отсутствуют
27	404551.21	1274090.11	данные отсутствуют	данные отсутствуют
28	404473.12	1273948.02	данные отсутствуют	данные отсутствуют
29	404413.35	1273836.28	данные отсутствуют	данные отсутствуют
30	404353.98	1273724.84	данные отсутствуют	данные отсутствуют

Государственный регистратор		ФГИС ЕГРН
полное наименование должности	подпись	инициалы, фамилия

М.П.

Выписка из Единого государственного реестра недвижимости об объекте недвижимости
Описание местоположения земельного участка

Земельный участок			
(вид объекта недвижимости)			
Лист № __ Раздела 3.2	Всего листов раздела 3.2 : __	Всего разделов: __	Всего листов выписки: __
16.12.2021.№ 99/2021/438814743			
Кадастровый номер:		47:20:0119001:12	

Сведения о характерных точках границы земельного участка				
Система координат				
Зона №				
Номер точки	Координаты		Описание закрепления на местности	Средняя квадратическая погрешность определения координат характерных точек границ земельного участка, м
	X	Y		
1	2	3	4	5
31	404364.7	1273723.9	данные отсутствуют	данные отсутствуют
32	404464.94	1273909.04	данные отсутствуют	данные отсутствуют
33	404559.74	1274083.48	данные отсутствуют	данные отсутствуют
34	404637.34	1274228.96	данные отсутствуют	данные отсутствуют
35	404707.7	1274358.68	данные отсутствуют	данные отсутствуют
36	404789.75	1274512.2	данные отсутствуют	данные отсутствуют
37	404835.06	1274601.95	данные отсутствуют	данные отсутствуют
38	404883.37	1274709.57	данные отсутствуют	данные отсутствуют
39	404908.84	1274774.5	данные отсутствуют	данные отсутствуют
40	404925.84	1274822.23	данные отсутствуют	данные отсутствуют
41	405021.26	1275089.83	данные отсутствуют	данные отсутствуют
42	405082.85	1275265.14	данные отсутствуют	данные отсутствуют
43	405130.15	1275397.95	данные отсутствуют	данные отсутствуют
44	405140.84	1275435.63	данные отсутствуют	данные отсутствуют
45	405146.93	1275461.53	данные отсутствуют	данные отсутствуют

Государственный регистратор		ФГИС ЕГРН
полное наименование должности	подпись	инициалы, фамилия

М.П.

Выписка из Единого государственного реестра недвижимости об объекте недвижимости
Описание местоположения земельного участка

Земельный участок			
(вид объекта недвижимости)			
Лист № __ Раздела 3.2	Всего листов раздела 3.2 : __	Всего разделов: __	Всего листов выписки: __
16.12.2021.№ 99/2021/438814743			
Кадастровый номер:		47:20:0119001:12	

Сведения о характерных точках границы земельного участка				
Система координат				
Зона №				
Номер точки	Координаты		Описание закрепления на местности	Средняя квадратическая погрешность определения координат характерных точек границ земельного участка, м
	X	Y		
1	2	3	4	5
46	405161.45	1275537.41	данные отсутствуют	данные отсутствуют
47	405169.32	1275584.45	данные отсутствуют	данные отсутствуют
48	405199.35	1275749.84	данные отсутствуют	данные отсутствуют
49	405205.96	1275783.89	данные отсутствуют	данные отсутствуют
50	405213.09	1275810.37	данные отсутствуют	данные отсутствуют
51	405224.3	1275842.7	данные отсутствуют	данные отсутствуют
52	405233.96	1275866.58	данные отсутствуют	данные отсутствуют
53	405275.23	1275965.88	данные отсутствуют	данные отсутствуют
54	405308.43	1276043.58	данные отсутствуют	данные отсутствуют
55	405396.24	1276253.54	данные отсутствуют	данные отсутствуют
56	405411.52	1276296.57	данные отсутствуют	данные отсутствуют
57	405420.18	1276332.98	данные отсутствуют	данные отсутствуют
58	405426.77	1276377.87	данные отсутствуют	данные отсутствуют
59	405459.6	1276620.94	данные отсутствуют	данные отсутствуют
60	405473.6	1276728.78	данные отсутствуют	данные отсутствуют

Государственный регистратор		ФГИС ЕГРН
полное наименование должности	подпись	инициалы, фамилия

М.П.

Выписка из Единого государственного реестра недвижимости об объекте недвижимости
Описание местоположения земельного участка

Земельный участок			
<small>(вид объекта недвижимости)</small>			
Лист № __ Раздела 3.2	Всего листов раздела 3.2 : __	Всего разделов: __	Всего листов выписки: __
16.12.2021.№ 99/2021/438814743			
Кадастровый номер:		47:20:0119001:12	


Сведения о характерных точках границы земельного участка				
Система координат				
Зона №				
Номер точки	Координаты		Описание закрепления на местности	Средняя квадратическая погрешность определения координат характерных точек границ земельного участка, м
	X	Y		
1	2	3	4	5
61	405494.2	1276882.1	данные отсутствуют	данные отсутствуют
62	405527.79	1277131.18	данные отсутствуют	данные отсутствуют
63	405555.18	1277334.3	данные отсутствуют	данные отсутствуют

Государственный регистратор		ФГИС ЕГРН
полное наименование должности	подпись	инициалы, фамилия

М.П.

Выписка из Единого государственного реестра недвижимости об объекте недвижимости
Сведения о частях земельного участка

Земельный участок			
<small>(вид объекта недвижимости)</small>			
Лист № ___ Раздела 4	Всего листов раздела 4 : ___	Всего разделов: ___	Всего листов выписки: ___
16.12.2021 № 99/2021/438814743			
Кадастровый номер:		47:20:0119001:12	


План (чертеж, схема) части земельного участка	Учетный номер части: 47:20:0119001:12/1
	
Масштаб 1: данные отсутствуют	Условные обозначения:

Государственный регистратор		ФГИС ЕГРН
полное наименование должности	подпись	инициалы, фамилия

М.П.

Выписка из Единого государственного реестра недвижимости об объекте недвижимости
Сведения о частях земельного участка

Земельный участок			
<small>(вид объекта недвижимости)</small>			
Лист № ___ Раздела 4	Всего листов раздела 4 : ___	Всего разделов: ___	Всего листов выписки: ___
16.12.2021.№ 99/2021/438814743			
Кадастровый номер:		47:20:0119001:12	


План (чертеж, схема) части земельного участка	Учетный номер части: 47:20:0119001:12/2
	
Масштаб 1: данные отсутствуют	Условные обозначения:

Государственный регистратор		ФГИС ЕГРН
полное наименование должности	подпись	инициалы, фамилия

М.П.

Выписка из Единого государственного реестра недвижимости об объекте недвижимости
Сведения о частях земельного участка

Земельный участок			
<small>(вид объекта недвижимости)</small>			
Лист № __ Раздела 4	Всего листов раздела 4 : __	Всего разделов: __	Всего листов выписки: __
16.12.2021.№ 99/2021/438814743			
Кадастровый номер:		47:20:0119001:12	


План (чертеж, схема) части земельного участка	Учетный номер части: 47:20:0119001:12/3
	
Масштаб 1: данные отсутствуют	Условные обозначения:

Государственный регистратор		ФГИС ЕГРН
полное наименование должности	подпись	инициалы, фамилия

М.П.

Выписка из Единого государственного реестра недвижимости об объекте недвижимости
Сведения о частях земельного участка

Земельный участок			
(вид объекта недвижимости)			
Лист № __ Раздела 4	Всего листов раздела 4 : __	Всего разделов: __	Всего листов выписки: __
16.12.2021.№ 99/2021/438814743			
Кадастровый номер:		47:20:0119001:12	

План (чертеж, схема) части земельного участка	Учетный номер части: 47:20:0119001:12/4
	
Масштаб 1: данные отсутствуют	Условные обозначения:

Государственный регистратор		ФГИС ЕГРН
полное наименование должности	подпись	инициалы, фамилия

М.П.

Выписка из Единого государственного реестра недвижимости об объекте недвижимости
Сведения о частях земельного участка

Земельный участок			
<small>(вид объекта недвижимости)</small>			
Лист № __ Раздела 4	Всего листов раздела 4 : __	Всего разделов: __	Всего листов выписки: __
16.12.2021.№ 99/2021/438814743			
Кадастровый номер:		47:20:0119001:12	

План (чертеж, схема) части земельного участка	Учетный номер части: 47:20:0119001:12/5
	
Масштаб 1: данные отсутствуют	Условные обозначения:

Государственный регистратор		ФГИС ЕГРН
полное наименование должности	подпись	инициалы, фамилия

М.П.

Выписка из Единого государственного реестра недвижимости об объекте недвижимости
Сведения о частях земельного участка

Земельный участок			
(вид объекта недвижимости)			
Лист № __ Раздела 4.1	Всего листов раздела 4.1 : __	Всего разделов: __	Всего листов выписки: __
16.12.2021 № 99/2021/438814743			
Кадастровый номер:		47:20:0119001:12	

Учетный номер части	Площадь (м ²)	Содержание ограничения в использовании или ограничения права на объект недвижимости или обременения объекта недвижимости
1	2	3
1	21	Ограничения прав на земельный участок, предусмотренные статьями 56, 56.1 Земельного кодекса Российской Федерации, Акт осмотра электроустановки № 30-1380/АО от 14.04.2016, срок действия: 15.01.2020
2	21	Ограничения прав на земельный участок, предусмотренные статьями 56, 56.1 Земельного кодекса Российской Федерации, Акт осмотра электроустановки № 30-1380/АО от 14.04.2016, срок действия: 15.01.2020
3	21	Ограничения прав на земельный участок, предусмотренные статьями 56, 56.1 Земельного кодекса Российской Федерации, Акт осмотра электроустановки № 30-1380/АО от 14.04.2016, срок действия: 20.01.2020
4	21	Ограничения прав на земельный участок, предусмотренные статьями 56, 56.1 Земельного кодекса Российской Федерации, Акт осмотра электроустановки № 30-1380/АО от 14.04.2016, срок действия: 03.02.2020
5	43	Ограничения прав на земельный участок, предусмотренные статьями 56, 56.1 Земельного кодекса Российской Федерации, Об утверждении Правил охраны линий и сооружений связи Российской Федерации" № 578 от 09.06.1995, срок действия: 14.07.2020

Государственный регистратор		ФГИС ЕГРН
полное наименование должности	подпись	инициалы, фамилия

М.П.

Выписка из Единого государственного реестра недвижимости об объекте недвижимости
Сведения о частях земельного участка

Земельный участок			
<small>(вид объекта недвижимости)</small>			
Лист № __ Раздела 4.2	Всего листов раздела 4.2 : __	Всего разделов: __	Всего листов выписки: __
16.12.2021.№ 99/2021/438814743			
Кадастровый номер:		47:20:0119001:12	

Сведения о характерных точках границы части (частей) земельного участка				
Учетный номер части: 1				
Система координат: МСК 53 (Зона-2)				
Зона №				
Номер точки	Координаты, м		Описание закрепления на местности	Средняя квадратическая погрешность определения координат характерных точек границы части земельного участка, м
	X	Y		
1	2	3	4	5
64	405465.83	1276668.89	данные отсутствуют	данные отсутствуют
64	405465.83	1276668.89	данные отсутствуют	данные отсутствуют
65	405455.15	1276669.78	данные отсутствуют	данные отсутствуют
66	405454.9	1276667.79	данные отсутствуют	данные отсутствуют
67	405465.57	1276666.9	данные отсутствуют	данные отсутствуют

Государственный регистратор		ФГИС ЕГРН
полное наименование должности	подпись	инициалы, фамилия

М.П.

Выписка из Единого государственного реестра недвижимости об объекте недвижимости
Сведения о частях земельного участка

Земельный участок			
<small>(вид объекта недвижимости)</small>			
Лист № __ Раздела 4.2	Всего листов раздела 4.2 : __	Всего разделов: __	Всего листов выписки: __
16.12.2021.№ 99/2021/438814743			
Кадастровый номер:		47:20:0119001:12	

Сведения о характерных точках границы части (частей) земельного участка				
Учетный номер части: 2				
Система координат: МСК 53 (Зона-2)				
Зона №				
Номер точки	Координаты, м		Описание закрепления на местности	Средняя квадратическая погрешность определения координат характерных точек границы части земельного участка, м
	X	Y		
1	2	3	4	5
64	405465.83	1276668.89	данные отсутствуют	данные отсутствуют
64	405465.83	1276668.89	данные отсутствуют	данные отсутствуют
65	405455.15	1276669.78	данные отсутствуют	данные отсутствуют
66	405454.9	1276667.79	данные отсутствуют	данные отсутствуют
67	405465.57	1276666.9	данные отсутствуют	данные отсутствуют

Государственный регистратор		ФГИС ЕГРН
полное наименование должности	подпись	инициалы, фамилия

М.П.

Выписка из Единого государственного реестра недвижимости об объекте недвижимости
Сведения о частях земельного участка

Земельный участок			
<small>(вид объекта недвижимости)</small>			
Лист № __ Раздела 4.2	Всего листов раздела 4.2 : __	Всего разделов: __	Всего листов выписки: __
16.12.2021.№ 99/2021/438814743			
Кадастровый номер:		47:20:0119001:12	

Сведения о характерных точках границы части (частей) земельного участка				
Учетный номер части: 3				
Система координат: МСК 53 (Зона-2)				
Зона №				
Номер точки	Координаты, м		Описание закрепления на местности	Средняя квадратическая погрешность определения координат характерных точек границы части земельного участка, м
	X	Y		
1	2	3	4	5
64	405465.83	1276668.89	данные отсутствуют	данные отсутствуют
64	405465.83	1276668.89	данные отсутствуют	данные отсутствуют
65	405455.15	1276669.78	данные отсутствуют	данные отсутствуют
66	405454.9	1276667.79	данные отсутствуют	данные отсутствуют
67	405465.57	1276666.9	данные отсутствуют	данные отсутствуют

Государственный регистратор		ФГИС ЕГРН
полное наименование должности	подпись	инициалы, фамилия

М.П.

Выписка из Единого государственного реестра недвижимости об объекте недвижимости
Сведения о частях земельного участка

Земельный участок			
<small>(вид объекта недвижимости)</small>			
Лист № __ Раздела 4.2	Всего листов раздела 4.2 : __	Всего разделов: __	Всего листов выписки: __
16.12.2021.№ 99/2021/438814743			
Кадастровый номер:		47:20:0119001:12	

Сведения о характерных точках границы части (частей) земельного участка				
Учетный номер части: 4				
Система координат: МСК 53 (Зона-2)				
Зона №				
Номер точки	Координаты, м		Описание закрепления на местности	Средняя квадратическая погрешность определения координат характерных точек границы части земельного участка, м
	X	Y		
1	2	3	4	5
64	405465.83	1276668.89	данные отсутствуют	данные отсутствуют
64	405465.83	1276668.89	данные отсутствуют	данные отсутствуют
65	405455.15	1276669.78	данные отсутствуют	данные отсутствуют
66	405454.9	1276667.79	данные отсутствуют	данные отсутствуют
67	405465.57	1276666.9	данные отсутствуют	данные отсутствуют

Государственный регистратор		ФГИС ЕГРН
полное наименование должности	подпись	инициалы, фамилия

М.П.

Выписка из Единого государственного реестра недвижимости об объекте недвижимости
Сведения о частях земельного участка

Земельный участок			
<small>(вид объекта недвижимости)</small>			
Лист № __ Раздела 4.2	Всего листов раздела 4.2 : __	Всего разделов: __	Всего листов выписки: __
16.12.2021.№ 99/2021/438814743			
Кадастровый номер:		47:20:0119001:12	

Сведения о характерных точках границы части (частей) земельного участка				
Учетный номер части: 5				
Система координат: МСК 53 (Зона-2)				
Зона №				
Номер точки	Координаты, м		Описание закрепления на местности	Средняя квадратическая погрешность определения координат характерных точек границы части земельного участка, м
	X	Y		
1	2	3	4	5
68	405464.66	1276659.93	данные отсутствуют	данные отсутствуют
68	405464.66	1276659.93	данные отсутствуют	данные отсутствуют
69	405454.03	1276661.01	данные отсутствуют	данные отсутствуют
70	405453.51	1276656.97	данные отсутствуют	данные отсутствуют
71	405464.14	1276655.92	данные отсутствуют	данные отсутствуют

Государственный регистратор		ФГИС ЕГРН
полное наименование должности	подпись	инициалы, фамилия

М.П.

Выписка из Единого государственного реестра недвижимости об объекте недвижимости
Сведения о характеристиках объекта недвижимости

На основании запроса от 17.02.2022 г., поступившего на рассмотрение 19.02.2022 г., сообщаем, что согласно записям Единого государственного реестра недвижимости:

Земельный участок			
(вид объекта недвижимости)			
Лист № ___ Раздела 1	Всего листов раздела 1 : ___	Всего разделов: ___	Всего листов выписки: ___
19.02.2022.№ 99/2022/450642042			
Кадастровый номер:		47:20:0119001:36	

Номер кадастрового квартала:	47:20:0119001
Дата присвоения кадастрового номера:	20.08.2009
Ранее присвоенный государственный учетный номер:	данные отсутствуют
Адрес:	Ленинградская область, Кингисеппский район, Кингисеппское лесничество, Приморское участковое лесничество, квартал 12
Площадь:	154938 +/- 1636кв. м
Кадастровая стоимость, руб.:	41481550.74
Кадастровые номера расположенных в пределах земельного участка объектов недвижимости:	47:20:0119001:151, 47:20:0119001:149, 47:20:0119001:142, 47:20:0119001:146, 47:20:0119001:148, 47:20:0119001:114, 47:20:0119001:116, 47:20:0119001:115, 47:20:0119001:117, 47:20:0000000:14509, 47:20:0119001:168, 47:20:0119001:156, 47:20:0119001:154, 47:20:0119001:150, 47:20:0119001:147, 47:20:0119001:184, 47:20:0119001:198, 47:20:0119001:162, 47:20:0119001:172, 47:20:0119001:153, 47:20:0119001:152, 47:20:0119001:155, 47:20:0119001:123, 47:20:0119001:122
Кадастровые номера объектов недвижимости, из которых образован объект недвижимости:	данные отсутствуют
Кадастровые номера образованных объектов недвижимости:	данные отсутствуют
Сведения о включении объекта недвижимости в состав предприятия как имущественного комплекса:	

Государственный регистратор		ФГИС ЕГРН
полное наименование должности	подпись	инициалы, фамилия

М.П.

Выписка из Единого государственного реестра недвижимости об объекте недвижимости

Сведения о характеристиках объекта недвижимости

Земельный участок			
(вид объекта недвижимости)			
Лист № ___ Раздела 1	Всего листов раздела 1 : ___	Всего разделов: ___	Всего листов выписки: ___
19.02.2022.№ 99/2022/450642042			
Кадастровый номер:		47:20:0119001:36	

Категория земель:	Земли промышленности, энергетики, транспорта, связи, радиовещания, телевидения, информатики, земли для обеспечения космической деятельности, земли обороны, безопасности и земли иного специального назначения
Виды разрешенного использования:	для строительства и эксплуатации специализированного порта (комплекс по перегрузке сжиженных углеводородных газов)
Сведения о кадастровом инженерѐ:	данные отсутствуют
Сведения о лесах, водных объектах и об иных природных объектах, расположенных в пределах земельного участка:	данные отсутствуют
Сведения о том, что земельный участок полностью или частично расположен в границах зоны с особыми условиями использования территории или территории объекта культурного наследия	данные отсутствуют
Сведения о том, что земельный участок расположен в границах особой экономической зоны, территории опережающего социально-экономического развития, зоны территориального развития в Российской Федерации, игровой зоны:	данные отсутствуют
Сведения о том, что земельный участок расположен в границах особо охраняемой природной территории, охотничьих угодий, лесничеств, лесопарков:	данные отсутствуют
Сведения о результатах проведения государственного земельного надзора:	данные отсутствуют
Сведения о расположении земельного участка в границах территории, в отношении которой утвержден проект межевания территории:	данные отсутствуют

Государственный регистратор		ФГИС ЕГРН
полное наименование должности	подпись	инициалы, фамилия

М.П.

Выписка из Единого государственного реестра недвижимости об объекте недвижимости
Сведения о характеристиках объекта недвижимости

Земельный участок			
(вид объекта недвижимости)			
Лист № ___ Раздела 1	Всего листов раздела 1 : ___	Всего разделов: ___	Всего листов выписки: ___
19.02.2022.№ 99/2022/450642042			
Кадастровый номер:		47:20:0119001:36	

Условный номер земельного участка:	данные отсутствуют
Сведения о принятии акта и (или) заключении договора, предусматривающих предоставление в соответствии с земельным законодательством исполнительным органом государственной власти или органом местного самоуправления находящегося в государственной или муниципальной собственности земельного участка для строительства наемного дома социального использования или наемного дома коммерческого использования:	данные отсутствуют
Сведения о том, что земельный участок или земельные участки образованы на основании решения об изъятии земельного участка и (или) расположенного на нем объекта недвижимости для государственных или муниципальных нужд:	данные отсутствуют
Сведения о том, что земельный участок образован из земель или земельного участка, государственная собственность на которые не разграничена:	данные отсутствуют
Сведения о наличии земельного спора о местоположении границ земельных участков:	данные отсутствуют
Статус записи об объекте недвижимости:	Сведения об объекте недвижимости имеют статус "актуальные"
Особые отметки:	Сведения о видах разрешенного использования имеют статус «Актуальные незасвидетельствованные». Право (ограничение права, обременение объекта недвижимости) зарегистрировано на данный объект недвижимости с видами разрешенного использования «Для размещения объектов специального назначения». Сведения необходимые для заполнения раздела 3.1 отсутствуют. Сведения необходимые для заполнения раздела 4 отсутствуют.
Получатель выписки:	Студнева Светлана Алексеевна

Государственный регистратор		ФГИС ЕГРН
полное наименование должности	подпись	инициалы, фамилия

М.П.

Выписка из Единого государственного реестра недвижимости об объекте недвижимости
Сведения о зарегистрированных правах

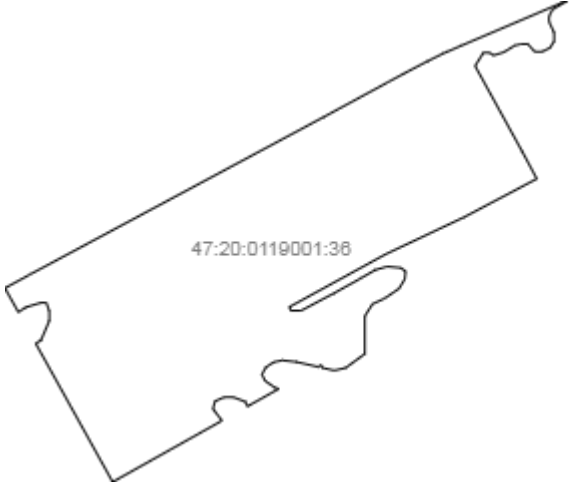
Земельный участок	
(вид объекта недвижимости)	
Лист № ___ Раздела 2	Всего листов раздела 2 : ___
Всего разделов: ___	Всего листов выписки: ___
19.02.2022.№ 99/2022/450642042	
Кадастровый номер:	47:20:0119001:36
1.	Правообладатель (правообладатели):
1.1.	Российская Федерация
2.	Вид, номер и дата государственной регистрации права:
2.1.	Собственность, № 47-47-01/009/2012-446 от 05.04.2013
3.	Ограничение прав и обременение объекта недвижимости:
3.1.1.	вид:
	Аренда, весь объект
	дата государственной регистрации:
	05.04.2013
	номер государственной регистрации:
	47-47-01/001/2013-295
	срок, на который установлено ограничение прав и обременение объекта недвижимости:
	с 20.01.2010 по 30.11.2058
	лицо, в пользу которого установлено ограничение прав и обременение объекта недвижимости:
	Общество с ограниченной ответственностью "Портэнерго", ИНН: 4707020432
	основание государственной регистрации:
	Договор аренды лесного участка от 30.11.2009 №155/ДС-2009-11, дата регистрации 20.01.2010, №47-78-01/021/2009-239; Дополнительное соглашение от 21.12.2012 к договору аренды лесного участка от 30.11.2009 № 155/ДС-2009-11, дата регистрации 05.04.2013, №47-47-01/001/2013-295
4.	Договоры участия в долевом строительстве:
	данные отсутствуют
5.	Заявленные в судебном порядке права требования:
	данные отсутствуют
6.	Сведения о возражении в отношении зарегистрированного права:
	данные отсутствуют
7.	Сведения о наличии решения об изъятии объекта недвижимости для государственных и муниципальных нужд:
	данные отсутствуют
8.	Сведения о невозможности государственной регистрации без личного участия правообладателя или его законного представителя:
9.	Правопритязания и сведения о наличии поступивших, но не рассмотренных заявлений о проведении государственной регистрации права (перехода, прекращения права), ограничения права или обременения объекта недвижимости, сделки в отношении объекта недвижимости:
	данные отсутствуют
10.	Сведения об осуществлении государственной регистрации сделки, права, ограничения права без необходимого в силу закона согласия третьего лица, органа:
	данные отсутствуют
11.	Сведения о невозможности государственной регистрации перехода, прекращения, ограничения права на земельный участок из земель сельскохозяйственного назначения:

полное наименование должности	подпись	инициалы, фамилия
-------------------------------	---------	-------------------

М.П.

Выписка из Единого государственного реестра недвижимости об объекте недвижимости
Описание местоположения земельного участка

Земельный участок			
(вид объекта недвижимости)			
Лист № ___ Раздела 3	Всего листов раздела 3 : ___	Всего разделов: ___	Всего листов выписки: ___
19.02.2022.№ 99/2022/450642042			
Кадастровый номер:		47:20:0119001:36	

План (чертеж, схема) земельного участка			
			
Масштаб 1: данные отсутствуют	Условные обозначения:		

Государственный регистратор		ФГИС ЕГРН
полное наименование должности	подпись	инициалы, фамилия

М.П.

Выписка из Единого государственного реестра недвижимости об объекте недвижимости
Описание местоположения земельного участка

Земельный участок			
(вид объекта недвижимости)			
Лист № __ Раздела 3.2	Всего листов раздела 3.2 : __	Всего разделов: __	Всего листов выписки: __
19.02.2022.№ 99/2022/450642042			
Кадастровый номер:		47:20:0119001:36	

Сведения о характерных точках границы земельного участка				
Система координат				
Зона №				
Номер точки	Координаты		Описание закрепления на местности	Средняя квадратическая погрешность определения координат характерных точек границ земельного участка, м
	X	Y		
1	2	3	4	5
1	404461.11	1274128.25	данные отсутствуют	5
2	404444.01	1274096.92	данные отсутствуют	5
3	404414.11	1274113.54	данные отсутствуют	5
4	404420.21	1274122.46	данные отсутствуют	5
5	404425.87	1274141.27	данные отсутствуют	5
6	404425.87	1274148.29	данные отсутствуют	5
7	404415.46	1274151.91	данные отсутствуют	5
8	404403.47	1274151.91	данные отсутствуют	5
9	404379.57	1274141.65	данные отсутствуют	5
10	404375.2	1274135.17	данные отсутствуют	5
11	404203.67	1274230.52	данные отсутствуют	5
12	404279.69	1274366.18	данные отсутствуют	5
13	404294.35	1274354.89	данные отсутствуют	5
14	404303.79	1274357.58	данные отсутствуют	5
15	404308.75	1274368.66	данные отсутствуют	5

Государственный регистратор		ФГИС ЕГРН
полное наименование должности	подпись	инициалы, фамилия

М.П.

Выписка из Единого государственного реестра недвижимости об объекте недвижимости
Описание местоположения земельного участка

Земельный участок			
<small>(вид объекта недвижимости)</small>			
Лист № __ Раздела 3.2	Всего листов раздела 3.2 : __	Всего разделов: __	Всего листов выписки: __
19.02.2022.№ 99/2022/450642042			
Кадастровый номер:		47:20:0119001:36	

Сведения о характерных точках границы земельного участка				
Система координат				
Зона №				
Номер точки	Координаты		Описание закрепления на местности	Средняя квадратическая погрешность определения координат характерных точек границ земельного участка, м
	X	Y		
1	2	3	4	5
16	404308.75	1274380.32	данные отсутствуют	5
17	404303.21	1274395.03	данные отсутствуют	5
18	404297.47	1274397.91	данные отсутствуют	5
19	404319.15	1274436.6	данные отсутствуют	5
20	404320.89	1274431.53	данные отсутствуют	5
21	404328.89	1274419.8	данные отсутствуют	5
22	404337.02	1274415.8	данные отсутствуют	5
23	404345.71	1274420.49	данные отсутствуют	5
24	404352.33	1274430.43	данные отсутствуют	5
25	404354.4	1274441.19	данные отсутствуют	5
26	404352.48	1274458.61	данные отсутствуют	5
27	404346.44	1274485.31	данные отсутствуют	5
28	404348.51	1274488.99	данные отсутствуют	5
29	404345.19	1274490.83	данные отсутствуют	5
30	404341.87	1274505.51	данные отсутствуют	5

Государственный регистратор		ФГИС ЕГРН
полное наименование должности	подпись	инициалы, фамилия

М.П.

Выписка из Единого государственного реестра недвижимости об объекте недвижимости
Описание местоположения земельного участка

Земельный участок			
<small>(вид объекта недвижимости)</small>			
Лист № __ Раздела 3.2	Всего листов раздела 3.2 : __	Всего разделов: __	Всего листов выписки: __
19.02.2022 № 99/2022/450642042			
Кадастровый номер:		47:20:0119001:36	

Сведения о характерных точках границы земельного участка				
Система координат				
Зона №				
Номер точки	Координаты		Описание закрепления на местности	Средняя квадратическая погрешность определения координат характерных точек границ земельного участка, м
	X	Y		
1	2	3	4	5
31	404345.11	1274519.59	данные отсутствуют	5
32	404362.58	1274543.5	данные отсутствуют	5
33	404409.56	1274543.5	данные отсутствуют	5
34	404424.26	1274552.86	данные отсутствуют	5
35	404431.16	1274567.9	данные отсутствуют	5
36	404443.47	1274585.89	данные отсутствуют	5
37	404455.3	1274593.04	данные отсутствуют	5
38	404464.47	1274594.02	данные отсутствуют	5
39	404469.16	1274588.46	данные отсутствуют	5
40	404470.69	1274570.84	данные отсутствуют	5
41	404466.67	1274556.56	данные отсутствуют	5
42	404461.02	1274546.6	данные отсутствуют	5
43	404456.33	1274538.65	данные отсутствуют	5
44	404437.77	1274505.28	данные отсутствуют	5
45	404416.1	1274464.33	данные отсутствуют	5

Государственный регистратор		ФГИС ЕГРН
полное наименование должности	подпись	инициалы, фамилия

М.П.

Выписка из Единого государственного реестра недвижимости об объекте недвижимости
Описание местоположения земельного участка

Земельный участок			
<small>(вид объекта недвижимости)</small>			
Лист № __ Раздела 3.2	Всего листов раздела 3.2 : __	Всего разделов: __	Всего листов выписки: __
19.02.2022.№ 99/2022/450642042			
Кадастровый номер:		47:20:0119001:36	

Сведения о характерных точках границы земельного участка				
Система координат				
Зона №				
Номер точки	Координаты		Описание закрепления на местности	Средняя квадратическая погрешность определения координат характерных точек границ земельного участка, м
	X	Y		
1	2	3	4	5
46	404416.1	1274451.97	данные отсутствуют	5
47	404420.48	1274449.48	данные отсутствуют	5
48	404485.87	1274568.84	данные отсутствуют	5
49	404532.26	1274667.04	данные отсутствуют	5
50	404579.61	1274756.79	данные отсутствуют	5
51	404613.76	1274738.51	данные отсутствуют	5
52	404719.53	1274680.23	данные отсутствуют	5
53	404735.98	1274690.57	данные отсутствуют	5
54	404735.98	1274698.21	данные отсутствуют	5
55	404732.58	1274703.04	данные отсутствуют	5
56	404736.54	1274715.81	данные отсутствуют	5
57	404744.82	1274729.43	данные отсутствуют	5
58	404746.71	1274737.37	данные отсутствуют	5
59	404746.72	1274745.65	данные отсутствуют	5
60	404737.23	1274754.1	данные отсутствуют	5

Государственный регистратор		ФГИС ЕГРН
полное наименование должности	подпись	инициалы, фамилия

М.П.

Выписка из Единого государственного реестра недвижимости об объекте недвижимости
Описание местоположения земельного участка

Земельный участок			
<small>(вид объекта недвижимости)</small>			
Лист № __ Раздела 3.2	Всего листов раздела 3.2 : __	Всего разделов: __	Всего листов выписки: __
19.02.2022 № 99/2022/450642042			
Кадастровый номер:		47:20:0119001:36	

Сведения о характерных точках границы земельного участка				
Система координат				
Зона №				
Номер точки	Координаты		Описание закрепления на местности	Средняя квадратическая погрешность определения координат характерных точек границ земельного участка, м
	X	Y		
1	2	3	4	5
61	404737.23	1274763.76	данные отсутствуют	5
62	404742.06	1274773.08	данные отсутствуют	5
63	404749.82	1274778.25	данные отсутствуют	5
64	404761.02	1274778.25	данные отсутствуют	5
65	404773.95	1274772.04	данные отсутствуют	5
66	404781.46	1274772.04	данные отсутствуют	5
67	404789.48	1274776.32	данные отсутствуют	5
68	404800.07	1274794.06	данные отсутствуют	5
69	404797.29	1274786.65	данные отсутствуют	5
70	404744.78	1274663.29	данные отсутствуют	5
71	404737.24	1274645.9	данные отсутствуют	5
72	404734.92	1274640.55	данные отсутствуют	5
73	404725.52	1274621.48	данные отсутствуют	5
74	404710.03	1274591.78	данные отсутствуют	5
75	404699.47	1274572.27	данные отсутствуют	5

Государственный регистратор		ФГИС ЕГРН
полное наименование должности	подпись	инициалы, фамилия

М.П.

Выписка из Единого государственного реестра недвижимости об объекте недвижимости
Описание местоположения земельного участка

Земельный участок			
<small>(вид объекта недвижимости)</small>			
Лист № ___ Раздела 3.2	Всего листов раздела 3.2 : ___	Всего разделов: ___	Всего листов выписки: ___
19.02.2022.№ 99/2022/450642042			
Кадастровый номер:		47:20:0119001:36	

Сведения о характерных точках границы земельного участка				
Система координат				
Зона №				
Номер точки	Координаты		Описание закрепления на местности	Средняя квадратическая погрешность определения координат характерных точек границ земельного участка, м
	X	Y		
1	2	3	4	5
76	404656.22	1274492.39	данные отсутствуют	5
77	404497.73	1274196.58	данные отсутствуют	5

Государственный регистратор		ФГИС ЕГРН
полное наименование должности	подпись	инициалы, фамилия

М.П.

Выписка из Единого государственного реестра недвижимости об объекте недвижимости
Сведения о характеристиках объекта недвижимости

На основании запроса от 22.11.2021 г., поступившего на рассмотрение 22.11.2021 г., сообщаем, что согласно записям Единого государственного реестра недвижимости:

Земельный участок			
(вид объекта недвижимости)			
Лист № ___ Раздела 1	Всего листов раздела 1: ___	Всего разделов: ___	Всего листов выписки: ___
22.11.2021 № 99/2021/432932913			
Кадастровый номер:		47:20:0119001:86	

Номер кадастрового квартала:	47:20:0119001
Дата присвоения кадастрового номера:	13.01.2012
Ранее присвоенный государственный учетный номер:	данные отсутствуют
Адрес:	Ленинградская область, Кингисеппский район, Кингисеппское лесничество, Усть-Лужское участковое лесничество, кв. 100 выд. 2-4(части), 7(часть), кв.101 выд. 7(часть), 10(часть), 53(часть), Приморское участковое лесничество кв. 12 выд. 21(часть)
Площадь:	25201 +/- 2778 кв. м
Кадастровая стоимость, руб.:	6747063.73
Кадастровые номера расположенных в пределах земельного участка объектов недвижимости:	47:20:0119001:142, 47:20:0119001:121, 47:20:0119001:131
Кадастровые номера объектов недвижимости, из которых образован объект недвижимости:	47:20:0000000:100
Кадастровые номера образованных объектов недвижимости:	данные отсутствуют
Сведения о включении объекта недвижимости в состав предприятия как имущественного комплекса:	

Государственный регистратор		ФГИС ЕГРН
полное наименование должности	подпись	инициалы, фамилия

М.П.

Выписка из Единого государственного реестра недвижимости об объекте недвижимости
Сведения о характеристиках объекта недвижимости

Земельный участок			
(вид объекта недвижимости)			
Лист № __ Раздела 1	Всего листов раздела 1: __	Всего разделов: __	Всего листов выписки: __
22.11.2021 № 99/2021/432932913			
Кадастровый номер:		47:20:0119001:86	

Категория земель:	Земли промышленности, энергетики, транспорта, связи, радиовещания, телевидения, информатики, земли для обеспечения космической деятельности, земли обороны, безопасности и земли иного специального назначения
Виды разрешенного использования:	Для строительства и эксплуатации комплекса по перегрузке сжиженных углеводородных газов в морском порту Усть-Луга
Сведения о кадастровом инженере:	Смирнов Андрей Сергеевич №47-11-0104, Филиал ФГУП "Рослесинфорг" "Севзаплеспроект"
Сведения о лесах, водных объектах и об иных природных объектах, расположенных в пределах земельного участка:	данные отсутствуют
Сведения о том, что земельный участок полностью или частично расположен в границах зоны с особыми условиями использования территории или территории объекта культурного наследия	данные отсутствуют
Сведения о том, что земельный участок расположен в границах особой экономической зоны, территории опережающего социально-экономического развития, зоны территориального развития в Российской Федерации, игровой зоны:	данные отсутствуют
Сведения о том, что земельный участок расположен в границах особо охраняемой природной территории, охотничьих угодий, лесничеств, лесопарков:	данные отсутствуют
Сведения о результатах проведения государственного земельного надзора:	данные отсутствуют
Сведения о расположении земельного участка в границах территории, в отношении которой утвержден проект межевания территории:	данные отсутствуют

Государственный регистратор		ФГИС ЕГРН
полное наименование должности	подпись	инициалы, фамилия

М.П.

Выписка из Единого государственного реестра недвижимости об объекте недвижимости
Сведения о характеристиках объекта недвижимости

Земельный участок			
(вид объекта недвижимости)			
Лист № __ Раздела 1	Всего листов раздела 1: __	Всего разделов: __	Всего листов выписки: __
22.11.2021 № 99/2021/432932913			
Кадастровый номер:		47:20:0119001:86	

Условный номер земельного участка:	данные отсутствуют
Сведения о принятии акта и (или) заключении договора, предусматривающих предоставление в соответствии с земельным законодательством исполнительным органом государственной власти или органом местного самоуправления находящегося в государственной или муниципальной собственности земельного участка для строительства наемного дома социального использования или наемного дома коммерческого использования:	данные отсутствуют
Сведения о том, что земельный участок или земельные участки образованы на основании решения об изъятии земельного участка и (или) расположенного на нем объекта недвижимости для государственных или муниципальных нужд:	данные отсутствуют
Сведения о том, что земельный участок образован из земель или земельного участка, государственная собственность на которые не разграничена:	данные отсутствуют
Сведения о наличии земельного спора о местоположении границ земельных участков:	данные отсутствуют
Статус записи об объекте недвижимости:	Сведения об объекте недвижимости имеют статус "актуальные"
Особые отметки:	Сведения о видах разрешенного использования имеют статус «Актуальные незасвидетельствованные». Право (ограничение права, обременение объекта недвижимости) зарегистрировано на данный объект недвижимости с видами разрешенного использования «Для размещения объектов промышленности, энергетики, транспорта, связи, радиовещания, телевидения, информатики, обеспечения космической деятельности, обороны, безопасности и иного специального назначения». Сведения необходимые для заполнения раздела 4 отсутствуют.
Получатель выписки:	Скигина Татьяна Викторовна

Государственный регистратор		ФГИС ЕГРН
полное наименование должности	подпись	инициалы, фамилия

Выписка из Единого государственного реестра недвижимости об объекте недвижимости
Сведения о зарегистрированных правах

Земельный участ ок	
(вид объекта недвижимости)	
Лист № __ Раздела 2	Всего листов раздела 2: __
22.11.2021 № 99/2021/432932913	Всего разделов: __
Кадастровый номер:	47:20:0119001:86
1.	Правообладатель (правообладатели):
1.1.	Российская Федерация
2.	Вид, номер и дата государственной регистрации права:
2.1.	Собственность, № 47-47-01/009/2012-455 от 05.04.2013
Ограничение прав и обременение объекта недвижимости:	
3.	вид:
3.1.1.	Аренда, Земельный участок с кад. № 47:20:0119001:86 Кингисеппского лесничества: Усть-Лужское участковое лесничество в кварталах № 100 (части выделов 2-4, 7), № 101 (части выделов 7, 10, 53 (часть); Приморское участковое лесничество в квартале № 12 (часть выдела 21) общей площадью 25 201 кв.м для строительства и эксплуатации линейного объекта - вытяжного тупика внутренних железнодорожных путей в составе комплекса по перегрузке сжиженных углеродных газов в морском торговом порту Усть-Луга в Кингисеппском районе Ленинградской области
	дата государственной регистрации:
	05.04.2013
	номер государственной регистрации:
	47-47-01/001/2013-293
	срок, на который установлено ограничение прав и обременение объекта недвижимости:
	с 21.02.2011 по 16.11.2059
	лицо, в пользу которого установлено ограничение прав и обременение объекта недвижимости:
	Общество с ограниченной ответственностью "Портэнерго", ИНН: 4707020432
	основание государственной регистрации:
	Договор аренды лесного участка от 16.11.2010 №223/ДС-2010-11, дата регистрации 10.02.2011, №47-47-01/001/2011-120; Дополнительное соглашение от 21.12.2012 к договору аренды лесного участка № 223/ДС-2010-11 от 16.11.2010, дата регистрации 05.04.2013, №47-47-01/001/2013-293
4.	Договоры участия в долевом строительстве:
	данные отсутствуют
5.	Заявленные в судебном порядке права требования:
	данные отсутствуют
6.	Сведения о возражении в отношении зарегистрированного права:
	данные отсутствуют
7.	Сведения о наличии решения об изъятии объекта недвижимости для государственных и муниципальных нужд:
	данные отсутствуют
8.	Сведения о невозможности государственной регистрации без личного участия правообладателя или его законного представителя:
9.	Правопритязания и сведения о наличии поступивших, но не рассмотренных заявлений о проведении государственной регистрации права (перехода, прекращения права), ограничения права или обременения объекта недвижимости, сделки в отношении объекта недвижимости:
	данные отсутствуют
	1373


10.	Сведения об осуществлении государственной регистрации сделки, права, ограничения права без необходимого в силу закона согласия третьего лица, органа:	данные отсутствуют
11.	Сведения о невозможности государственной регистрации перехода, прекращения, ограничения права на земельный участок из земель сельскохозяйственного назначения:	

Государственный регистратор		ФГИС ЕГРН
полное наименование должности	подпись	инициалы, фамилия

М.П.

Выписка из Единого государственного реестра недвижимости об объекте недвижимости
Описание местоположения земельного участка

Земельный участок			
(вид объекта недвижимости)			
Лист № __ Раздела 3	Всего листов раздела 3: __	Всего разделов: __	Всего листов выписки: __
22.11.2021 № 99/2021/432932913			
Кадастровый номер:		47:20:0119001:86	

План (чертеж, схема) земельного участка			
			
Масштаб 1: данные отсутствуют	Условные обозначения:		

Государственный регистратор		ФГИС ЕГРН
полное наименование должности	подпись	инициалы, фамилия

М.П.

Выписка из Единого государственного реестра недвижимости об объекте недвижимости
Описание местоположения земельного участка

Земельный участок			
(вид объекта недвижимости)			
Лист № __ Раздела 3.1	Всего листов раздела 3.1: __	Всего разделов: __	Всего листов выписки: __
22.11.2021 № 99/2021/432932913			
Кадастровый номер:		47:20:0119001:86	

Описание местоположения границ земельного участка							
Номер п/п	Номер точки		Дирекционный угол	Горизонтальное проложение, м	Описание закрепления на местности	Кадастровые номера смежных участков	Сведения об адресах правообладателей смежных земельных участков
	начальная	конечная					
1	2	3	4	5	6	7	8
1	1	1	данные отсутствуют	данные отсутствуют	данные отсутствуют	данные отсутствуют	данные отсутствуют

Государственный регистратор		ФГИС ЕГРН
полное наименование должности	подпись	инициалы, фамилия

М.П.

Выписка из Единого государственного реестра недвижимости об объекте недвижимости
Описание местоположения земельного участка

Земельный участок			
(вид объекта недвижимости)			
Лист № __ Раздела <u>3.2</u>	Всего листов раздела <u>3.2</u> : __	Всего разделов: __	Всего листов выписки: __
22.11.2021 № 99/2021/432932913			
Кадастровый номер:		47:20:0119001:86	

Сведения о характерных точках границы земельного участка				
Система координат				
Зона №				
Номер точки	Координаты		Описание закрепления на местности	Средняя квадратическая погрешность определения координат характерных точек границ земельного участка, м
	X	Y		
1	2	3	4	5
1	403838.66	1273915.36	данные отсутствуют	5
2	403840.18	1273927.27	данные отсутствуют	5
3	403848.43	1273938.78	данные отсутствуют	5
4	403848.43	1273943.9	данные отсутствуют	5
5	403843.85	1273951.36	данные отсутствуют	5
6	403838.65	1273957.76	данные отсутствуют	5
7	403838.65	1273966.53	данные отсутствуют	5
8	403850.75	1273971.64	данные отсутствуют	5
9	403840.49	1273989.63	данные отсутствуют	5
10	403839.44	1273991.47	данные отсутствуют	5
11	403818.29	1274035	данные отсутствуют	5
12	403800.83	1274080.15	данные отсутствуют	5
13	403787.18	1274126.59	данные отсутствуют	5
14	403777.45	1274174	данные отсутствуют	5
15	403771.7	1274222.06	данные отсутствуют	5

Государственный регистратор		ФГИС ЕГРН
полное наименование должности	подпись	инициалы, фамилия

М.П.

Выписка из Единого государственного реестра недвижимости об объекте недвижимости
Описание местоположения земельного участка

Земельный участок			
(вид объекта недвижимости)			
Лист № __ Раздела <u>3.2</u>	Всего листов раздела <u>3.2</u> : __	Всего разделов: __	Всего листов выписки: __
22.11.2021 № 99/2021/432932913			
Кадастровый номер:		47:20:0119001:86	

Сведения о характерных точках границы земельного участка				
Система координат				
Зона №				
Номер точки	Координаты		Описание закрепления на местности	Средняя квадратическая погрешность определения координат характерных точек границ земельного участка, м
	X	Y		
1	2	3	4	5
16	403775.96	1274269.76	данные отсутствуют	5
17	403784.41	1274322.41	данные отсутствуют	5
18	403791.93	1274369.3	данные отсутствуют	5
19	403816.48	1274440.21	данные отсутствуют	5
20	403733.81	1274446.74	данные отсутствуют	5
21	403727.57	1274371.35	данные отсутствуют	5
22	403728.17	1274329.04	данные отсутствуют	5
23	403728.99	1274271.25	данные отсутствуют	5
24	403730.83	1274218.89	данные отсутствуют	5
25	403736.98	1274167.44	данные отсутствуют	5
26	403747.4	1274116.68	данные отсутствуют	5
27	403762	1274066.96	данные отсутствуют	5
28	403780.7	1274018.63	данные отсутствуют	5
29	403803.35	1273972.03	данные отсутствуют	5
30	403814	1273954.09	данные отсутствуют	5

Государственный регистратор		ФГИС ЕГРН
полное наименование должности	подпись	инициалы, фамилия

М.П.

Выписка из Единого государственного реестра недвижимости об объекте недвижимости
Описание местоположения земельного участка

Земельный участок			
(вид объекта недвижимости)			
Лист № __ Раздела <u>3.2</u>	Всего листов раздела <u>3.2</u> : __	Всего разделов: __	Всего листов выписки: __
22.11.2021 № 99/2021/432932913			
Кадастровый номер:		47:20:0119001:86	

Сведения о характерных точках границы земельного участка				
Система координат				
Зона №				
Номер точки	Координаты		Описание закрепления на местности	Средняя квадратическая погрешность определения координат характерных точек границ земельного участка, м
	X	Y		
1	2	3	4	5
31	403829.8	1273927.47	данные отсутствуют	5

Государственный регистратор		ФГИС ЕГРН
полное наименование должности	подпись	инициалы, фамилия

М.П.

Выписка из Единого государственного реестра недвижимости об объекте недвижимости

Сведения о характеристиках объекта недвижимости

На основании запроса от 01.03.2021 г., поступившего на рассмотрение 03.03.2021 г., сообщаем, что согласно записям Единого государственного реестра недвижимости:

Земельный участок			
(вид объекта недвижимости)			
Лист № __ Раздела 1	Всего листов раздела 1 : __	Всего разделов: __	Всего листов выписки: __
03.03.2021 № 99/2021/378736491			
Кадастровый номер:		47:20:0752003:14 (единое землепользование)	

Номер кадастрового квартала:	47:20:0752003
Дата присвоения кадастрового номера:	04.12.2003
Ранее присвоенный государственный учетный номер:	данные отсутствуют
Адрес:	Ленинградская область, Кингисеппский муниципальный район, Большелуцкое сельское поселение, земельный участок расположен в северной части кадастрового квартала
Площадь:	2594320 кв. м
Кадастровая стоимость, руб.:	676520826.4
Кадастровые номера расположенных в пределах земельного участка объектов недвижимости:	47:20:0000000:14857, 47:20:0000000:14856, 47:20:0000000:15165, 47:20:0000000:14858, 47:20:0000000:15166, 47:20:0000000:15153, 47:20:0752003:862, 47:20:0000000:14868, 47:20:0000000:15176
Кадастровые номера объектов недвижимости, из которых образован объект недвижимости:	данные отсутствуют
Кадастровые номера образованных объектов недвижимости:	данные отсутствуют
Сведения о включении объекта недвижимости в состав предприятия как имущественного комплекса:	

Государственный регистратор		ФГИС ЕГРН
полное наименование должности	подпись	инициалы, фамилия

М.П.

Выписка из Единого государственного реестра недвижимости об объекте недвижимости
Сведения о характеристиках объекта недвижимости

Земельный участок			
<small>(вид объекта недвижимости)</small>			
Лист № __ Раздела 1	Всего листов раздела 1 : __	Всего разделов: __	Всего листов выписки: __
03.03.2021 № 99/2021/378736491			
Кадастровый номер:		47:20:0752003:14 (единое землепользование)	

Категория земель:	Земли промышленности, энергетики, транспорта, связи, радиовещания, телевидения, информатики, земли для обеспечения космической деятельности, земли обороны, безопасности и земли иного специального назначения
Виды разрешенного использования:	хвостохранилище № 1
Сведения о кадастровом инженере:	Титова Ирина Сергеевна №78-11-0231
Сведения о лесах, водных объектах и об иных природных объектах, расположенных в пределах земельного участка:	данные отсутствуют
Сведения о том, что земельный участок полностью или частично расположен в границах зоны с особыми условиями использования территории или территории объекта культурного наследия	данные отсутствуют
Сведения о том, что земельный участок расположен в границах особой экономической зоны, территории опережающего социально-экономического развития, зоны территориального развития в Российской Федерации, игровой зоны:	данные отсутствуют
Сведения о том, что земельный участок расположен в границах особо охраняемой природной территории, охотничьих угодий, лесничеств, лесопарков:	данные отсутствуют
Сведения о результатах проведения государственного земельного надзора:	данные отсутствуют
Сведения о расположении земельного участка в границах территории, в отношении которой утвержден проект межевания территории:	данные отсутствуют

Государственный регистратор		ФГИС ЕГРН
полное наименование должности	подпись	инициалы, фамилия

М.П.

Выписка из Единого государственного реестра недвижимости об объекте недвижимости
Сведения о характеристиках объекта недвижимости

Земельный участок			
<small>(вид объекта недвижимости)</small>			
Лист № __ Раздела 1	Всего листов раздела 1 : __	Всего разделов: __	Всего листов выписки: __
03.03.2021 № 99/2021/378736491			
Кадастровый номер:		47:20:0752003:14 (единое землепользование)	

Условный номер земельного участка:	данные отсутствуют
Сведения о принятии акта и (или) заключении договора, предусматривающих предоставление в соответствии с земельным законодательством исполнительным органом государственной власти или органом местного самоуправления находящегося в государственной или муниципальной собственности земельного участка для строительства наемного дома социального использования или наемного дома коммерческого использования:	данные отсутствуют
Сведения о том, что земельный участок или земельные участки образованы на основании решения об изъятии земельного участка и (или) расположенного на нем объекта недвижимости для государственных или муниципальных нужд:	данные отсутствуют
Сведения о том, что земельный участок образован из земель или земельного участка, государственная собственность на которые не разграничена:	данные отсутствуют
Сведения о наличии земельного спора о местоположении границ земельных участков:	данные отсутствуют
Статус записи об объекте недвижимости:	Сведения об объекте недвижимости имеют статус "актуальные, ранее учтенные"
Особые отметки:	Сведения о видах разрешенного использования имеют статус «Актуальные незасвидетельствованные». Право (ограничение права, обременение объекта недвижимости) зарегистрировано на данный объект недвижимости с видами разрешенного использования «Для размещения объектов специального назначения». Сведения необходимые для заполнения раздела 3.1 отсутствуют. Список кадастровых номеров (площадей) обособленных (условных) участков, входящих в единое землепользование: 47:20:0752003:17 (21564кв.м) , 47:20:0752003:15 (2365263кв.м) , 47:20:0752003:16 (207493кв.м) .
Получатель выписки:	Слизунов Евгений Сергеевич

Государственный регистратор		ФГИС ЕГРН
полное наименование должности	подпись	инициалы, фамилия

М.П.

Выписка из Единого государственного реестра недвижимости об объекте недвижимости
Сведения о зарегистрированных правах

Земельный участок		
<small>(вид объекта недвижимости)</small>		
Лист № __ Раздела 2	Всего листов раздела 2 : __	Всего разделов: __
Всего листов выписки: __		
03.03.2021 № 99/2021/378736491		
Кадастровый номер:		47:20:0752003:14 (единое землепользование)
1.	Правообладатель (правообладатели):	1.1. Общество с ограниченной ответственностью "Промышленная группа "Фосфорит", ИНН: 4707017905
2.	Вид, номер и дата государственной регистрации права:	2.1. Собственность, № 47-47-18/045/2013-099 от 19.12.2013
Ограничение прав и обременение объекта недвижимости:		
3.	3.1.1. вид:	Аренда, часть земельного участка КН 47:20:0752003:14/2 площадью 10037 кв.м.: Ленинградская область, Кингисеппский муниципальный район, Большелуцкое сельское поселение, земельный участок расположен в северной части кадастрового квартала, кад.№ 47:20:0752003:14, Земельный участок, категория земель: земли промышленности, энергетики, транспорта, связи, радиовещания, телевидения, информатики, земли для обеспечения космической деятельности, земли обороны, безопасности и земли иного специального назначения, разрешенное использование: хвостохранилище №1, общая площадь 2 594 320 кв. м
	дата государственной регистрации:	12.05.2016
	номер государственной регистрации:	47-47/018-47/018/006/2016-2635/2
	срок, на который установлено ограничение прав и обременение объекта недвижимости:	с 01.04.2016 по 31.12.2020
	лицо, в пользу которого установлено ограничение прав и обременение объекта недвижимости:	Акционерное общество "ЕвроХим-Северо-Запад", ИНН: 4707036312
	основание государственной регистрации:	Договор аренды части земельного участка от 01.04.2016
Государственный регистратор		ФГИС ЕГРН
полное наименование должности		инициалы, фамилия
		подпись

М.П.

Земельный участок			
(вид объекта недвижимости)			
Лист № ____ Раздела 2	Всего листов раздела 2 : ____	Всего разделов: ____	Всего листов выписки: ____
03.03.2021 № 99/2021/378736491			
Кадастровый номер:		47:20:0752003:14 (единое землепользование)	

1.	Правообладатель (правообладатели):	1.2.	данные о правообладателе отсутствуют	
2.	Вид, номер и дата государственной регистрации права:	2.2.	не зарегистрировано	
3.	Ограничение прав и обременение объекта недвижимости:			
	3.2.1.	вид:	Ипотека, Право аренды части земельного участка КН 47:20:0752003:14/2 площадью 10037 кв.м	
		дата государственной регистрации:	07.08.2020	
		номер государственной регистрации:	47:20:0752003:14-47/018/2020-4	
		срок, на который установлено ограничение прав и обременение объекта недвижимости:		
		лицо, в пользу которого установлено ограничение прав и обременение объекта недвижимости:	"ЮниКредит Банк АГ", акционерное общество	
		основание государственной регистрации:	Договор ипотеки, удостоверил Румянцев М.В., нотариус Люберецкого нотариального округа Московской области 30.03.2016, реестровый номер 2-642; Дополнительное соглашение № 2 к договору ипотеки от 30.03.2016, удостоверил Барановская Л.И., нотариус г. Москвы 16.06.2020, реестровый номер 77/46-н/77-2020-7-2167	
	3.2.2.	вид:	Прочие ограничения (обременения), Части участка пл.:1046572, 0; 187494, 0; 21564, 0-зона санитарной охраны водозабора; пл.: 3634, 0; 33537, 0; 10860, 0; 9496, 0; 11965, 0-охранная зона ЛЭП 110 кВ; пл.: 14521, 0; 1124, 0-прибрежная защитная полоса; пл.855911, 0-водоохранная зона	
		дата государственной регистрации:	16.04.2004	
		номер государственной регистрации:	47-01/23-8/2004-160	
срок, на который установлено ограничение прав и обременение объекта недвижимости:		не определен		
лицо, в пользу которого установлено ограничение прав и обременение объекта недвижимости:				
	основание государственной регистрации:			
4.	Договоры участия в долевом строительстве:	не зарегистрировано		
5.	Заявленные в судебном порядке права требования:	данные отсутствуют		
6.	Сведения о возражении в отношении зарегистрированного права:	данные отсутствуют		
7.	Сведения о наличии решения об изъятии объекта недвижимости для государственных и муниципальных нужд:	данные отсутствуют		
8.	Сведения о невозможности государственной регистрации без личного участия правообладателя или его законного представителя:			
9.	Правопритязания и сведения о наличии поступивших, но не рассмотренных заявлений о проведении государственной регистрации права (перехода, прекращения права), ограничения права или обременения объекта недвижимости, сделки в отношении объекта недвижимости:	данные отсутствуют		
10.	Сведения об осуществлении государственной регистрации сделки, права	данные отсутствуют		


	ограничения права без необходимого в силу закона согласия третьего лица, органа:	
11.	Сведения о невозможности государственной регистрации перехода, прекращения, ограничения права на земельный участок из земель сельскохозяйственного назначения:	

Государственный регистратор		ФГИС ЕГРН
полное наименование должности	подпись	инициалы, фамилия

М.П.

Выписка из Единого государственного реестра недвижимости об объекте недвижимости
Описание местоположения земельного участка

Земельный участок			
(вид объекта недвижимости)			
Лист № __ Раздела 3	Всего листов раздела 3 : __	Всего разделов: __	Всего листов выписки: __
03.03.2021 № 99/2021/378736491			
Кадастровый номер:		47:20:0752003:14 (единое землепользование)	

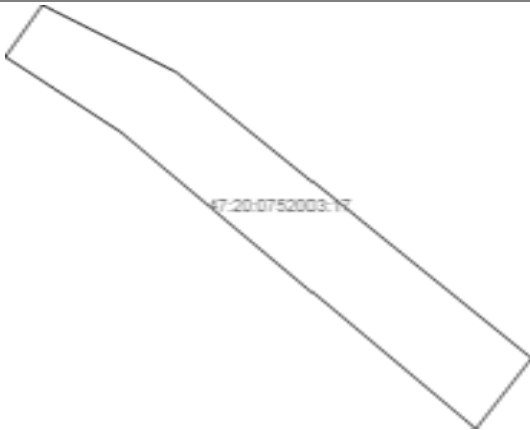
План (чертеж, схема) земельного участка			
			
Масштаб 1: данные отсутствуют	Условные обозначения:		

Государственный регистратор		ФГИС ЕГРН
полное наименование должности	подпись	инициалы, фамилия

М.П.

Выписка из Единого государственного реестра недвижимости об объекте недвижимости
Описание местоположения земельного участка

Земельный участок			
(вид объекта недвижимости)			
Лист № ___ Раздела <u>3</u>	Всего листов раздела <u>3</u> : ___	Всего разделов: ___	Всего листов выписки: ___
03.03.2021 № 99/2021/378736491			
Кадастровый номер:		47:20:0752003:14 (единое землепользование)	

План (чертеж, схема) земельного участка			
			
Масштаб 1: данные отсутствуют	Условные обозначения:		

Государственный регистратор		ФГИС ЕГРН
полное наименование должности	подпись	инициалы, фамилия

М.П.

Выписка из Единого государственного реестра недвижимости об объекте недвижимости
Описание местоположения земельного участка

Земельный участок			
(вид объекта недвижимости)			
Лист № ___ Раздела 3	Всего листов раздела 3 : ___	Всего разделов: ___	Всего листов выписки: ___
03.03.2021 № 99/2021/378736491			
Кадастровый номер:		47:20:0752003:14 (единое землепользование)	

План (чертеж, схема) земельного участка



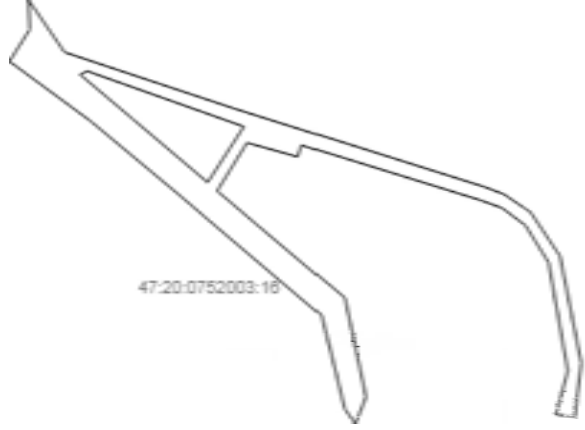
Масштаб 1: данные отсутствуют	Условные обозначения:		
-------------------------------	-----------------------	--	--

Государственный регистратор		ФГИС ЕГРН
полное наименование должности	подпись	инициалы, фамилия

М.П.

Выписка из Единого государственного реестра недвижимости об объекте недвижимости
Описание местоположения земельного участка

Земельный участок			
(вид объекта недвижимости)			
Лист № __ Раздела <u>3</u>	Всего листов раздела <u>3</u> : __	Всего разделов: __	Всего листов выписки: __
03.03.2021 № 99/2021/378736491			
Кадастровый номер:		47:20:0752003:14 (единое землепользование)	

План (чертеж, схема) земельного участка			
			
Масштаб 1: данные отсутствуют	Условные обозначения:		

Государственный регистратор		ФГИС ЕГРН
полное наименование должности	подпись	инициалы, фамилия

М.П.

Выписка из Единого государственного реестра недвижимости об объекте недвижимости
Описание местоположения земельного участка

Земельный участок			
(вид объекта недвижимости)			
Лист № __ Раздела 3.2	Всего листов раздела 3.2 : __	Всего разделов: __	Всего листов выписки: __
03.03.2021 № 99/2021/378736491			
Кадастровый номер:		47:20:0752003:14 (единое землепользование)	

Сведения о характерных точках границы земельного участка				
Система координат: Зона №				
Номер точки	Координаты		Описание закрепления на местности	Средняя квадратическая погрешность определения координат характерных точек границ земельного участка, м
	X	Y		
1	2	3	4	5
1	377998.24	1278837.71	данные отсутствуют	данные отсутствуют
2	377953.91	1278926.47	данные отсутствуют	данные отсутствуют
3	377765.83	1279160.3	данные отсутствуют	данные отсутствуют
4	377719.41	1279123.43	данные отсутствуют	данные отсутствуют
5	377914.52	1278889.66	данные отсутствуют	данные отсутствуют
6	377964.13	1278813.21	данные отсутствуют	данные отсутствуют
7	378389.85	1277206.2	данные отсутствуют	данные отсутствуют
8	378329.74	1277186.35	данные отсутствуют	данные отсутствуют
9	378481.2	1277089.97	данные отсутствуют	данные отсутствуют
10	378597.66	1276770.01	данные отсутствуют	данные отсутствуют
11	378279.67	1276316.11	данные отсутствуют	данные отсутствуют
12	378138.56	1275962.92	данные отсутствуют	данные отсутствуют
13	378781.43	1276341.87	данные отсутствуют	данные отсутствуют
14	378781.91	1276855.18	данные отсутствуют	данные отсутствуют
15	378782.07	1277036.5	данные отсутствуют	данные отсутствуют

Государственный регистратор		ФГИС ЕГРН
полное наименование должности	подпись	инициалы, фамилия

М.П.

Выписка из Единого государственного реестра недвижимости об объекте недвижимости
Описание местоположения земельного участка

Земельный участок			
<small>(вид объекта недвижимости)</small>			
Лист № ___ Раздела 3.2	Всего листов раздела 3.2 : ___	Всего разделов: ___	Всего листов выписки: ___
03.03.2021 № 99/2021/378736491			
Кадастровый номер:		47:20:0752003:14 (единое землепользование)	

Сведения о характерных точках границы земельного участка				
Система координат:				
Зона №				
Номер точки	Координаты		Описание закрепления на местности	Средняя квадратическая погрешность определения координат характерных точек границ земельного участка, м
	X	Y		
1	2	3	4	5
16	378782.12	1277086.48	данные отсутствуют	данные отсутствуют
17	378824.7	1277107.87	данные отсутствуют	данные отсутствуют
18	378818.43	1277214.18	данные отсутствуют	данные отсутствуют
19	378788.55	1277720.85	данные отсутствуют	данные отсутствуют
20	378927.71	1278062.9	данные отсутствуют	данные отсутствуют
21	379153.63	1278256.69	данные отсутствуют	данные отсутствуют
22	379326.91	1278559.66	данные отсутствуют	данные отсутствуют
23	379372.59	1278854.49	данные отсутствуют	данные отсутствуют
24	379390.36	1278969.19	данные отсутствуют	данные отсутствуют
25	379322.3	1279014.69	данные отсутствуют	данные отсутствуют
26	379015.68	1279219.58	данные отсутствуют	данные отсутствуют
27	378836.33	1279292.38	данные отсутствуют	данные отсутствуют
28	378672.18	1279409.38	данные отсутствуют	данные отсутствуют
29	378683.09	1279102.61	данные отсутствуют	данные отсутствуют
30	378791.2	1278991.04	данные отсутствуют	данные отсутствуют

Государственный регистратор		ФГИС ЕГРН
полное наименование должности	подпись	инициалы, фамилия

М.П.

Выписка из Единого государственного реестра недвижимости об объекте недвижимости
Описание местоположения земельного участка

Земельный участок			
(вид объекта недвижимости)			
Лист № ___ Раздела 3.2	Всего листов раздела 3.2 : ___	Всего разделов: ___	Всего листов выписки: ___
03.03.2021 № 99/2021/378736491			
Кадастровый номер:		47:20:0752003:14 (единое землепользование)	

Сведения о характерных точках границы земельного участка				
Система координат:				
Зона №				
Номер точки	Координаты		Описание закрепления на местности	Средняя квадратическая погрешность определения координат характерных точек границ земельного участка, м
	X	Y		
1	2	3	4	5
31	378763.95	1278863.9	данные отсутствуют	данные отсутствуют
32	378083.91	1278596.74	данные отсутствуют	данные отсутствуют
33	377708.16	1277875.94	данные отсутствуют	данные отсутствуют
34	377612.11	1277866.43	данные отсутствуют	данные отсутствуют
35	377588.95	1277826.4	данные отсутствуют	данные отсутствуют
36	377683.21	1277835.01	данные отсутствуют	данные отсутствуют
37	377554.67	1277556.18	данные отсутствуют	данные отсутствуют
38	377899.67	1280996.67	данные отсутствуют	данные отсутствуют
39	377902.61	1280992.27	данные отсутствуют	данные отсутствуют
40	377903.98	1280990.24	данные отсутствуют	данные отсутствуют
41	377941.08	1280934.9	данные отсутствуют	данные отсутствуют
42	377961.89	1280879.07	данные отсутствуют	данные отсутствуют
43	378180.71	1280181.2	данные отсутствуют	данные отсутствуют
44	378336.02	1279710.84	данные отсутствуют	данные отсутствуют
45	378481.15	1279610.03	данные отсутствуют	данные отсутствуют

Государственный регистратор		ФГИС ЕГРН
полное наименование должности	подпись	инициалы, фамилия

М.П.

Выписка из Единого государственного реестра недвижимости об объекте недвижимости
Описание местоположения земельного участка

Земельный участок			
<small>(вид объекта недвижимости)</small>			
Лист № ___ Раздела 3.2	Всего листов раздела 3.2 : ___	Всего разделов: ___	Всего листов выписки: ___
03.03.2021 № 99/2021/378736491			
Кадастровый номер:		47:20:0752003:14 (единое землепользование)	

Сведения о характерных точках границы земельного участка				
Система координат: Зона №				
Номер точки	Координаты		Описание закрепления на местности	Средняя квадратическая погрешность определения координат характерных точек границ земельного участка, м
	X	Y		
1	2	3	4	5
46	378399.17	1279613.4	данные отсутствуют	данные отсутствуют
47	378310.54	1279556.74	данные отсутствуют	данные отсутствуют
48	378144.06	1279784.06	данные отсутствуют	данные отсутствуют
49	377941.73	1280028.21	данные отсутствуют	данные отсутствуют
50	377605.69	1280425.69	данные отсутствуют	данные отсутствуют
51	377344.82	1280489.92	-	0.5
52	377302.74	1280519.43	-	0.5
53	377377.39	1280549.36	-	0.5
54	377653.41	1280490.43	-	0.5
55	377950.15	1280137.53	данные отсутствуют	данные отсутствуют
56	378084.22	1280221.03	данные отсутствуют	данные отсутствуют
57	378045.36	1280362.24	данные отсутствуют	данные отсутствуют
58	378077.21	1280373.23	данные отсутствуют	данные отсутствуют
59	377924.41	1280869.35	данные отсутствуют	данные отсутствуют
60	377902.67	1280929.97	данные отсутствуют	данные отсутствуют

Государственный регистратор		ФГИС ЕГРН
полное наименование должности	подпись	инициалы, фамилия

М.П.

Выписка из Единого государственного реестра недвижимости об объекте недвижимости
Описание местоположения земельного участка

Земельный участок			
<small>(вид объекта недвижимости)</small>			
Лист № ___ Раздела 3.2	Всего листов раздела 3.2 : ___	Всего разделов: ___	Всего листов выписки: ___
03.03.2021 № 99/2021/378736491			
Кадастровый номер:		47:20:0752003:14 (единое землепользование)	

Сведения о характерных точках границы земельного участка				
Система координат: Зона №				
Номер точки	Координаты		Описание закрепления на местности	Средняя квадратическая погрешность определения координат характерных точек границ земельного участка, м
	X	Y		
1	2	3	4	5
61	377855.12	1280994.9	данные отсутствуют	данные отсутствуют
62	377751.61	1281059.83	данные отсутствуют	данные отсутствуют
63	377450.35	1281113.68	данные отсутствуют	данные отсутствуют
64	377329.12	1281080.61	данные отсутствуют	данные отсутствуют
65	377322.71	1281132.87	данные отсутствуют	данные отсутствуют
66	377472.02	1281151.34	данные отсутствуют	данные отсутствуют
67	377769.68	1281091.6	данные отсутствуют	данные отсутствуют
68	377890.77	1281009.94	данные отсутствуют	данные отсутствуют
69	377897.69	1280999.61	данные отсутствуют	данные отсутствуют
70	377973.83	1280110.98	данные отсутствуют	данные отсутствуют
71	378148.36	1279903.61	данные отсутствуют	данные отсутствуют
72	378273.79	1279754.56	данные отсутствуют	данные отсутствуют
73	378283.42	1279774.62	данные отсутствуют	данные отсутствуют
74	378144.02	1280169.99	данные отсутствуют	данные отсутствуют
75	378129.11	1280212.3	данные отсутствуют	данные отсутствуют

Государственный регистратор		ФГИС ЕГРН
полное наименование должности	подпись	инициалы, фамилия

М.П.

Выписка из Единого государственного реестра недвижимости об объекте недвижимости
Сведения о частях земельного участка

Земельный участок			
<small>(вид объекта недвижимости)</small>			
Лист № __ Раздела 4	Всего листов раздела 4 : __	Всего разделов: __	Всего листов выписки: __
03.03.2021 № 99/2021/378736491			
Кадастровый номер:		47:20:0752003:14 (единое землепользование)	

План (чертеж, схема) части земельного участка	Учетный номер части: 47:20:0752003:14/1
	
Масштаб 1: данные отсутствуют	Условные обозначения:

Государственный регистратор		ФГИС ЕГРН
полное наименование должности	подпись	инициалы, фамилия

М.П.

Выписка из Единого государственного реестра недвижимости об объекте недвижимости
Сведения о частях земельного участка

Земельный участок			
(вид объекта недвижимости)			
Лист № __ Раздела 4	Всего листов раздела 4 : __	Всего разделов: __	Всего листов выписки: __
03.03.2021 № 99/2021/378736491			
Кадастровый номер:		47:20:0752003:14 (единое землепользование)	

План (чертеж, схема) части земельного участка	Учетный номер части: 47:20:0752003:14/2
Масштаб 1: данные отсутствуют	Условные обозначения:

Государственный регистратор		ФГИС ЕГРН
полное наименование должности	подпись	инициалы, фамилия

М.П.

Выписка из Единого государственного реестра недвижимости об объекте недвижимости
Сведения о частях земельного участка

Земельный участок			
<small>(вид объекта недвижимости)</small>			
Лист № __ Раздела 4	Всего листов раздела 4 : __	Всего разделов: __	Всего листов выписки: __
03.03.2021 № 99/2021/378736491			
Кадастровый номер:		47:20:0752003:14 (единое землепользование)	

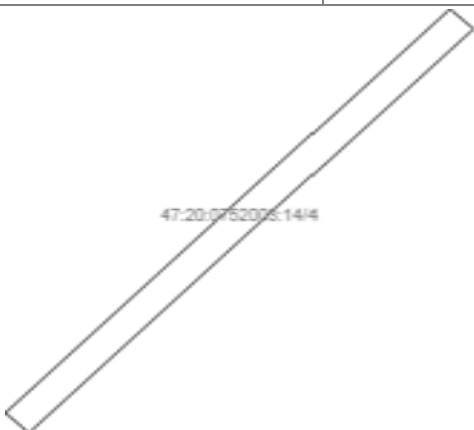
План (чертеж, схема) части земельного участка	Учетный номер части: 47:20:0752003:14/3
	
Масштаб 1: данные отсутствуют	Условные обозначения:

Государственный регистратор		ФГИС ЕГРН
полное наименование должности	подпись	инициалы, фамилия

М.П.

Выписка из Единого государственного реестра недвижимости об объекте недвижимости
Сведения о частях земельного участка

Земельный участок			
(вид объекта недвижимости)			
Лист № __ Раздела 4	Всего листов раздела 4 : __	Всего разделов: __	Всего листов выписки: __
03.03.2021 № 99/2021/378736491			
Кадастровый номер:		47:20:0752003:14 (единое землепользование)	


План (чертеж, схема) части земельного участка		Учетный номер части: 47:20:0752003:14/4	
			
Масштаб 1: данные отсутствуют	Условные обозначения:		

Государственный регистратор		ФГИС ЕГРН
полное наименование должности	подпись	инициалы, фамилия

М.П.

Выписка из Единого государственного реестра недвижимости об объекте недвижимости
Сведения о частях земельного участка

Земельный участок			
<small>(вид объекта недвижимости)</small>			
Лист № __ Раздела 4	Всего листов раздела 4 : __	Всего разделов: __	Всего листов выписки: __
03.03.2021 № 99/2021/378736491			
Кадастровый номер:		47:20:0752003:14 (единое землепользование)	

План (чертеж, схема) части земельного участка	Учетный номер части: 47:20:0752003:14/5
	
Масштаб 1: данные отсутствуют	Условные обозначения:

Государственный регистратор		ФГИС ЕГРН
полное наименование должности	подпись	инициалы, фамилия

М.П.

Выписка из Единого государственного реестра недвижимости об объекте недвижимости
Сведения о частях земельного участка

Земельный участок			
<small>(вид объекта недвижимости)</small>			
Лист № __ Раздела 4	Всего листов раздела 4 : __	Всего разделов: __	Всего листов выписки: __
03.03.2021 № 99/2021/378736491			
Кадастровый номер:		47:20:0752003:14 (единое землепользование)	


План (чертеж, схема) части земельного участка	Учетный номер части: 47:20:0752003:14/6
	
Масштаб 1: данные отсутствуют	Условные обозначения:

Государственный регистратор		ФГИС ЕГРН
полное наименование должности	подпись	инициалы, фамилия

М.П.

Выписка из Единого государственного реестра недвижимости об объекте недвижимости
Сведения о частях земельного участка

Земельный участок			
(вид объекта недвижимости)			
Лист № __ Раздела 4	Всего листов раздела 4 : __	Всего разделов: __	Всего листов выписки: __
03.03.2021 № 99/2021/378736491			
Кадастровый номер:		47:20:0752003:14 (единое землепользование)	

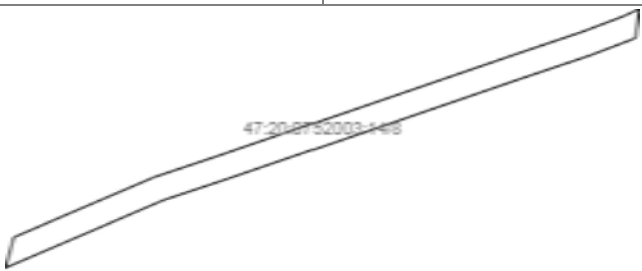
План (чертеж, схема) части земельного участка	Учетный номер части: 47:20:0752003:14/7
	
Масштаб 1: данные отсутствуют	Условные обозначения:

Государственный регистратор		ФГИС ЕГРН
полное наименование должности	подпись	инициалы, фамилия

М.П.

Выписка из Единого государственного реестра недвижимости об объекте недвижимости
Сведения о частях земельного участка

Земельный участок			
<small>(вид объекта недвижимости)</small>			
Лист № __ Раздела 4	Всего листов раздела 4 : __	Всего разделов: __	Всего листов выписки: __
03.03.2021 № 99/2021/378736491			
Кадастровый номер:		47:20:0752003:14 (единое землепользование)	

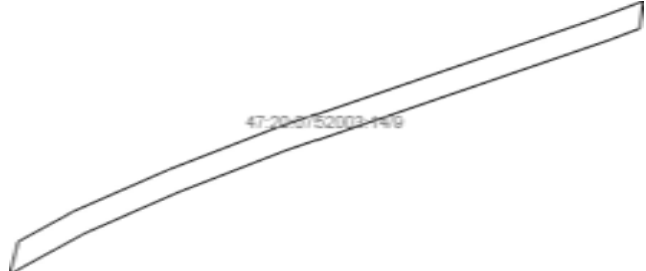
План (чертеж, схема) части земельного участка	Учетный номер части: 47:20:0752003:14/8
	
Масштаб 1: данные отсутствуют	Условные обозначения:

Государственный регистратор		ФГИС ЕГРН
полное наименование должности	подпись	инициалы, фамилия

М.П.

Выписка из Единого государственного реестра недвижимости об объекте недвижимости
Сведения о частях земельного участка

Земельный участок			
(вид объекта недвижимости)			
Лист № __ Раздела 4	Всего листов раздела 4 : __	Всего разделов: __	Всего листов выписки: __
03.03.2021 № 99/2021/378736491			
Кадастровый номер:		47:20:0752003:14 (единое землепользование)	


План (чертеж, схема) части земельного участка	Учетный номер части: 47:20:0752003:14/9
	
Масштаб 1: данные отсутствуют	Условные обозначения:

Государственный регистратор		ФГИС ЕГРН
полное наименование должности	подпись	инициалы, фамилия

М.П.

Выписка из Единого государственного реестра недвижимости об объекте недвижимости
Сведения о частях земельного участка

Земельный участок			
(вид объекта недвижимости)			
Лист № __ Раздела 4	Всего листов раздела 4 : __	Всего разделов: __	Всего листов выписки: __
03.03.2021 № 99/2021/378736491			
Кадастровый номер:		47:20:0752003:14 (единое землепользование)	

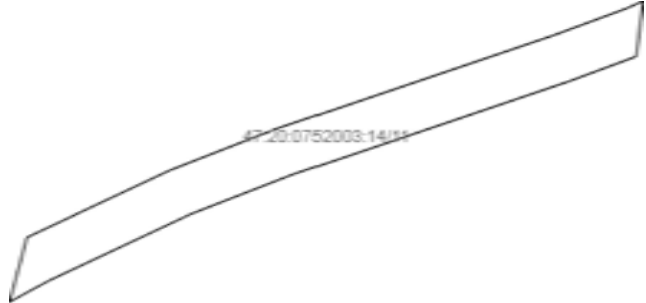
План (чертеж, схема) части земельного участка	Учетный номер части: 47:20:0752003:14/10
	
Масштаб 1: данные отсутствуют	Условные обозначения:

Государственный регистратор		ФГИС ЕГРН
полное наименование должности	подпись	инициалы, фамилия

М.П.

Выписка из Единого государственного реестра недвижимости об объекте недвижимости
Сведения о частях земельного участка

Земельный участок			
(вид объекта недвижимости)			
Лист № __ Раздела 4	Всего листов раздела 4 : __	Всего разделов: __	Всего листов выписки: __
03.03.2021 № 99/2021/378736491			
Кадастровый номер:		47:20:0752003:14 (единое землепользование)	

План (чертеж, схема) части земельного участка	Учетный номер части: 47:20:0752003:14/11
	
Масштаб 1: данные отсутствуют	Условные обозначения:

Государственный регистратор		ФГИС ЕГРН
полное наименование должности	подпись	инициалы, фамилия

М.П.

Выписка из Единого государственного реестра недвижимости об объекте недвижимости
Сведения о частях земельного участка

Земельный участок			
<small>(вид объекта недвижимости)</small>			
Лист № __ Раздела 4.1	Всего листов раздела 4.1 : __	Всего разделов: __	Всего листов выписки: __
03.03.2021 № 99/2021/378736491			
Кадастровый номер:		47:20:0752003:14 (единое землепользование)	

Учетный номер части	Площадь (м ²)	Содержание ограничения в использовании или ограничения права на объект недвижимости или обременения объекта недвижимости
1	2	3
1	1266488	Ограничения прав на земельный участок, предусмотренные статьями 56, 56.1 Земельного кодекса Российской Федерации, Временные. Дата истечения срока действия временного характера - 22.08.2018
2	10037	Иные ограничения (обременения) прав, Временные. Дата истечения срока действия временного характера - 02.02.2021
3	1573	Ограничения прав на земельный участок, предусмотренные статьями 56, 56.1 Земельного кодекса Российской Федерации, 47.20.2.205, Распоряжение о составе имущества, учтенного в расчетах уставного капитала ОАО "Ленэнерго" № 229-р от 24.06.2005
4	314	Ограничения прав на земельный участок, предусмотренные статьями 56, 56.1 Земельного кодекса Российской Федерации, 47.20.2.286, Положительное заключение государственной экспертизы № 711-14/СПЭ-3196/02 от 10.11.2014
5	578	Ограничения прав на земельный участок, предусмотренные статьями 56, 56.1 Земельного кодекса Российской Федерации, 47.20.2.287, Положительное заключение государственной экспертизы № 711-14/СПЭ-3196/02 от 10.11.2014
6	4190	Ограничения прав на земельный участок, предусмотренные статьями 56, 56.1 Земельного кодекса Российской Федерации, 47.20.2.289, Письмо о рассмотрении обращения по вопросу установления охранных зон магистральных газопроводов № Д23и-20437 от 18.06.2019
7	7077	Ограничения прав на земельный участок, предусмотренные статьями 56, 56.1 Земельного кодекса Российской Федерации, 47.20.2.290, Письмо о рассмотрении обращения по вопросу установления охранных зон магистральных газопроводов № Д23и-20437 от 18.06.2019
8	108	Ограничения прав на земельный участок, предусмотренные статьями 56, 56.1 Земельного кодекса Российской Федерации, 47.20.2.295, Доверенность № Б/41/19 от 17.05.2019

Государственный регистратор		ФГИС ЕГРН
полное наименование должности	подпись	инициалы, фамилия

М.П.

Выписка из Единого государственного реестра недвижимости об объекте недвижимости
Сведения о частях земельного участка

Земельный участок			
<small>(вид объекта недвижимости)</small>			
Лист № __ Раздела 4.1	Всего листов раздела 4.1 : __	Всего разделов: __	Всего листов выписки: __
03.03.2021 № 99/2021/378736491			
Кадастровый номер:		47:20:0752003:14 (единое землепользование)	

Учетный номер части	Площадь (м ²)	Содержание ограничения в использовании или ограничения права на объект недвижимости или обременения объекта недвижимости
1	2	3
9	110	Ограничения прав на земельный участок, предусмотренные статьями 56, 56.1 Земельного кодекса Российской Федерации, 47.20.2.296, Доверенность № Б/41/19 от 17.05.2019
10	2584751	Ограничения прав на земельный участок, предусмотренные статьями 56, 56.1 Земельного кодекса Российской Федерации, 47.20.2.298, Доверенность № 2298096 от 09.07.2017
11	221	Ограничения прав на земельный участок, предусмотренные статьями 56, 56.1 Земельного кодекса Российской Федерации, 47.20.2.303, Доверенность № Б/41/19 от 17.05.2019

Государственный регистратор		ФГИС ЕГРН
полное наименование должности	подпись	инициалы, фамилия

М.П.

Выписка из Единого государственного реестра недвижимости об объекте недвижимости
Сведения о частях земельного участка

Земельный участок				
<small>(вид объекта недвижимости)</small>				
Лист № ___ Раздела 4.2		Всего листов раздела 4.2 : ___		Всего разделов: ___
Всего листов выписки: ___				
03.03.2021 № 99/2021/378736491				
Кадастровый номер:			47:20:0752003:14 (единое землепользование)	
Сведения о характерных точках границы части (частей) земельного участка				
Учетный номер части: 1				
Система координат: МСК 47 зона 1				
Зона №				
Номер точки	Координаты, м		Описание закрепления на местности	Средняя квадратическая погрешность определения координат характерных точек границы части земельного участка, м
	X	Y		
1	2	3	4	5
1	377998.24	1278837.71	данные отсутствуют	данные отсутствуют
1	377998.24	1278837.71	данные отсутствуют	данные отсутствуют
2	377953.91	1278926.47	данные отсутствуют	данные отсутствуют
2	377953.91	1278926.47	данные отсутствуют	данные отсутствуют
3	377765.83	1279160.3	данные отсутствуют	данные отсутствуют
3	377765.83	1279160.3	данные отсутствуют	данные отсутствуют
4	377719.41	1279123.43	данные отсутствуют	данные отсутствуют
4	377719.41	1279123.43	данные отсутствуют	данные отсутствуют
5	377914.52	1278889.66	данные отсутствуют	данные отсутствуют
5	377914.52	1278889.66	данные отсутствуют	данные отсутствуют
6	377964.13	1278813.21	данные отсутствуют	данные отсутствуют
6	377964.13	1278813.21	данные отсутствуют	данные отсутствуют
7	378389.85	1277206.2	данные отсутствуют	данные отсутствуют
8	378329.74	1277186.35	данные отсутствуют	данные отсутствуют
9	378481.2	1277089.97	данные отсутствуют	данные отсутствуют
10	378597.66	1276770.01	данные отсутствуют	данные отсутствуют
Государственный регистратор			ФГИС ЕГРН	
полное наименование должности			подпись	
			инициалы, фамилия	

М.П.

Выписка из Единого государственного реестра недвижимости об объекте недвижимости
Сведения о частях земельного участка

Земельный участок			
<small>(вид объекта недвижимости)</small>			
Лист № __ Раздела 4.2	Всего листов раздела 4.2 : __	Всего разделов: __	Всего листов выписки: __
03.03.2021 № 99/2021/378736491			
Кадастровый номер:		47:20:0752003:14 (единое землепользование)	

Номер точки	Координаты, м		Описание закрепления на местности	Средняя квадратическая погрешность определения координат характерных точек границы части земельного участка, м
	X	Y		
1	2	3	4	5
11	378279.67	1276316.11	данные отсутствуют	данные отсутствуют
12	378138.56	1275962.92	данные отсутствуют	данные отсутствуют
13	378781.43	1276341.87	данные отсутствуют	данные отсутствуют
14	378781.91	1276855.18	данные отсутствуют	данные отсутствуют
15	378782.07	1277036.5	данные отсутствуют	данные отсутствуют
16	378782.12	1277086.48	данные отсутствуют	данные отсутствуют
17	378824.7	1277107.87	данные отсутствуют	данные отсутствуют
18	378818.43	1277214.18	данные отсутствуют	данные отсутствуют
18	378818.43	1277214.18	данные отсутствуют	данные отсутствуют
19	378788.55	1277720.85	данные отсутствуют	данные отсутствуют
20	378927.71	1278062.9	данные отсутствуют	данные отсутствуют
21	379153.63	1278256.69	данные отсутствуют	данные отсутствуют
21	379153.63	1278256.69	данные отсутствуют	данные отсутствуют
21	379153.63	1278256.69	данные отсутствуют	данные отсутствуют
22	379326.91	1278559.66	данные отсутствуют	данные отсутствуют
23	379372.59	1278854.49	данные отсутствуют	данные отсутствуют
23	379372.59	1278854.49	данные отсутствуют	данные отсутствуют
Государственный регистратор				ФГИС ЕГРН
полное наименование должности			подпись	инициалы, фамилия

М.П.

Выписка из Единого государственного реестра недвижимости об объекте недвижимости
Сведения о частях земельного участка

Земельный участок			
<small>(вид объекта недвижимости)</small>			
Лист № __ Раздела 4.2	Всего листов раздела 4.2 : __	Всего разделов: __	Всего листов выписки: __
03.03.2021 № 99/2021/378736491			
Кадастровый номер:		47:20:0752003:14 (единое землепользование)	

Номер точки	Координаты, м		Описание закрепления на местности	Средняя квадратическая погрешность определения координат характерных точек границы части земельного участка, м
	X	Y		
1	2	3	4	5
24	379390.36	1278969.19	данные отсутствуют	данные отсутствуют
24	379390.36	1278969.19	данные отсутствуют	данные отсутствуют
25	379322.3	1279014.69	данные отсутствуют	данные отсутствуют
25	379322.3	1279014.69	данные отсутствуют	данные отсутствуют
26	379015.68	1279219.58	данные отсутствуют	данные отсутствуют
26	379015.68	1279219.58	данные отсутствуют	данные отсутствуют
27	378836.33	1279292.38	данные отсутствуют	данные отсутствуют
27	378836.33	1279292.38	данные отсутствуют	данные отсутствуют
28	378672.18	1279409.38	данные отсутствуют	данные отсутствуют
28	378672.18	1279409.38	данные отсутствуют	данные отсутствуют
29	378683.09	1279102.61	данные отсутствуют	данные отсутствуют
29	378683.09	1279102.61	данные отсутствуют	данные отсутствуют
30	378791.2	1278991.04	данные отсутствуют	данные отсутствуют
30	378791.2	1278991.04	данные отсутствуют	данные отсутствуют
31	378763.95	1278863.9	данные отсутствуют	данные отсутствуют
31	378763.95	1278863.9	данные отсутствуют	данные отсутствуют
32	378083.91	1278596.74	данные отсутствуют	данные отсутствуют

Государственный регистратор		ФГИС ЕГРН
полное наименование должности	подпись	инициалы, фамилия

М.П.

Выписка из Единого государственного реестра недвижимости об объекте недвижимости
Сведения о частях земельного участка

Земельный участок			
<small>(вид объекта недвижимости)</small>			
Лист № __ Раздела 4.2	Всего листов раздела 4.2 : __	Всего разделов: __	Всего листов выписки: __
03.03.2021 № 99/2021/378736491			
Кадастровый номер:		47:20:0752003:14 (единое землепользование)	

Номер точки	Координаты, м		Описание закрепления на местности	Средняя квадратическая погрешность определения координат характерных точек границы части земельного участка, м
	X	Y		
1	2	3	4	5
32	378083.91	1278596.74	данные отсутствуют	данные отсутствуют
33	377708.16	1277875.94	данные отсутствуют	данные отсутствуют
34	377612.11	1277866.43	данные отсутствуют	данные отсутствуют
35	377588.95	1277826.4	данные отсутствуют	данные отсутствуют
36	377683.21	1277835.01	данные отсутствуют	данные отсутствуют
37	377554.67	1277556.18	данные отсутствуют	данные отсутствуют
38	377899.67	1280996.67	данные отсутствуют	данные отсутствуют
39	377902.61	1280992.27	данные отсутствуют	данные отсутствуют
40	377903.98	1280990.24	данные отсутствуют	данные отсутствуют
41	377941.08	1280934.9	данные отсутствуют	данные отсутствуют
42	377961.89	1280879.07	данные отсутствуют	данные отсутствуют
43	378180.71	1280181.2	данные отсутствуют	данные отсутствуют
44	378336.02	1279710.84	данные отсутствуют	данные отсутствуют
45	378481.15	1279610.03	данные отсутствуют	данные отсутствуют
46	378399.17	1279613.4	данные отсутствуют	данные отсутствуют
47	378310.54	1279556.74	данные отсутствуют	данные отсутствуют
48	378144.06	1279784.06	данные отсутствуют	данные отсутствуют
Государственный регистратор				ФГИС ЕГРН
полное наименование должности			подпись	инициалы, фамилия

М.П.

Выписка из Единого государственного реестра недвижимости об объекте недвижимости
Сведения о частях земельного участка

Земельный участок			
<small>(вид объекта недвижимости)</small>			
Лист № __ Раздела 4.2	Всего листов раздела 4.2 : __	Всего разделов: __	Всего листов выписки: __
03.03.2021 № 99/2021/378736491			
Кадастровый номер:		47:20:0752003:14 (единое землепользование)	

Номер точки	Координаты, м		Описание закрепления на местности	Средняя квадратическая погрешность определения координат характерных точек границы части земельного участка, м
	X	Y		
1	2	3	4	5
49	377941.73	1280028.21	данные отсутствуют	данные отсутствуют
50	377605.69	1280425.69	данные отсутствуют	данные отсутствуют
51	377344.82	1280489.92	данные отсутствуют	данные отсутствуют
52	377302.74	1280519.43	данные отсутствуют	данные отсутствуют
53	377377.39	1280549.36	данные отсутствуют	данные отсутствуют
54	377653.41	1280490.43	данные отсутствуют	данные отсутствуют
55	377950.15	1280137.53	данные отсутствуют	данные отсутствуют
56	378084.22	1280221.03	данные отсутствуют	данные отсутствуют
57	378045.36	1280362.24	данные отсутствуют	данные отсутствуют
58	378077.21	1280373.23	данные отсутствуют	данные отсутствуют
59	377924.41	1280869.35	данные отсутствуют	данные отсутствуют
60	377902.67	1280929.97	данные отсутствуют	данные отсутствуют
61	377855.12	1280994.9	данные отсутствуют	данные отсутствуют
62	377751.61	1281059.83	данные отсутствуют	данные отсутствуют
63	377450.35	1281113.68	данные отсутствуют	данные отсутствуют
64	377329.12	1281080.61	данные отсутствуют	данные отсутствуют
65	377322.71	1281132.87	данные отсутствуют	данные отсутствуют
Государственный регистратор				ФГИС ЕГРН
полное наименование должности			подпись	инициалы, фамилия

М.П.

Выписка из Единого государственного реестра недвижимости об объекте недвижимости
Сведения о частях земельного участка

Земельный участок			
<small>(вид объекта недвижимости)</small>			
Лист № __ Раздела 4.2	Всего листов раздела 4.2 : __	Всего разделов: __	Всего листов выписки: __
03.03.2021 № 99/2021/378736491			
Кадастровый номер:		47:20:0752003:14 (единое землепользование)	

Номер точки	Координаты, м		Описание закрепления на местности	Средняя квадратическая погрешность определения координат характерных точек границы части земельного участка, м
	X	Y		
1	2	3	4	5
66	377472.02	1281151.34	данные отсутствуют	данные отсутствуют
66	377472.02	1281151.34	данные отсутствуют	данные отсутствуют
67	377769.68	1281091.6	данные отсутствуют	данные отсутствуют
68	377890.77	1281009.94	данные отсутствуют	данные отсутствуют
69	377897.69	1280999.61	данные отсутствуют	данные отсутствуют
70	377973.83	1280110.98	данные отсутствуют	данные отсутствуют
71	378148.36	1279903.61	данные отсутствуют	данные отсутствуют
72	378273.79	1279754.56	данные отсутствуют	данные отсутствуют
73	378283.42	1279774.62	данные отсутствуют	данные отсутствуют
74	378144.02	1280169.99	данные отсутствуют	данные отсутствуют
75	378129.11	1280212.3	данные отсутствуют	данные отсутствуют
76	377872.92	1278191.92	данные отсутствуют	данные отсутствуют
77	377912.24	1278182.8	данные отсутствуют	данные отсутствуют
78	377962.93	1278171.97	данные отсутствуют	данные отсутствуют
79	378013.8	1278162.02	данные отсутствуют	данные отсутствуют
80	378064.87	1278155.97	данные отсутствуют	данные отсутствуют
81	378116.04	1278144.8	данные отсутствуют	данные отсутствуют
Государственный регистратор				ФГИС ЕГРН
полное наименование должности			подпись	инициалы, фамилия

М.П.

Выписка из Единого государственного реестра недвижимости об объекте недвижимости
Сведения о частях земельного участка

Земельный участок			
<small>(вид объекта недвижимости)</small>			
Лист № __ Раздела 4.2	Всего листов раздела 4.2 : __	Всего разделов: __	Всего листов выписки: __
03.03.2021 № 99/2021/378736491			
Кадастровый номер:		47:20:0752003:14 (единое землепользование)	

Номер точки	Координаты, м		Описание закрепления на местности	Средняя квадратическая погрешность определения координат характерных точек границы части земельного участка, м
	X	Y		
1	2	3	4	5
82	378167.36	1278137.53	данные отсутствуют	данные отсутствуют
83	378218.8	1278131.15	данные отсутствуют	данные отсутствуют
84	378270.35	1278125.68	данные отсутствуют	данные отсутствуют
85	378321.98	1278121.11	данные отсутствуют	данные отсутствуют
86	378373.69	1278117.43	данные отсутствуют	данные отсутствуют
87	378425.46	1278114.67	данные отсутствуют	данные отсутствуют
88	378477.26	1278112.8	данные отсутствуют	данные отсутствуют
89	378529.08	1278111.84	данные отсутствуют	данные отсутствуют
90	378580.93	1278111.78	данные отсутствуют	данные отсутствуют
91	378632.76	1278112.63	данные отсутствуют	данные отсутствуют
92	378684.57	1278114.38	данные отсутствуют	данные отсутствуют
93	378736.34	1278117.04	данные отсутствуют	данные отсутствуют
94	378788.05	1278120.6	данные отсутствуют	данные отсутствуют
95	378839.69	1278125.06	данные отсутствуют	данные отсутствуют
96	378891.25	1278130.42	данные отсутствуют	данные отсутствуют
97	378942.71	1278136.69	данные отсутствуют	данные отсутствуют
98	378994.05	1278143.84	данные отсутствуют	данные отсутствуют
Государственный регистратор				ФГИС ЕГРН
полное наименование должности			подпись	инициалы, фамилия

М.П.

Выписка из Единого государственного реестра недвижимости об объекте недвижимости
Сведения о частях земельного участка

Земельный участок			
<small>(вид объекта недвижимости)</small>			
Лист № __ Раздела 4.2	Всего листов раздела 4.2 : __	Всего разделов: __	Всего листов выписки: __
03.03.2021 № 99/2021/378736491			
Кадастровый номер:		47:20:0752003:14 (единое землепользование)	

Номер точки	Координаты, м		Описание закрепления на местности	Средняя квадратическая погрешность определения координат характерных точек границы части земельного участка, м
	X	Y		
1	2	3	4	5
99	379028.23	1278149.22	данные отсутствуют	данные отсутствуют
100	377905.87	1281002.75	данные отсутствуют	данные отсутствуют
101	377903.89	1281005.69	данные отсутствуют	данные отсутствуют
102	377896.97	1281016.02	данные отсутствуют	данные отсутствуют
103	377775.88	1281097.68	данные отсутствуют	данные отсутствуют
104	377478.22	1281157.42	данные отсутствуют	данные отсутствуют
105	377328.91	1281138.95	данные отсутствуют	данные отсутствуют
106	377335.32	1281086.69	данные отсутствуют	данные отсутствуют
107	377456.55	1281119.76	данные отсутствуют	данные отсутствуют
108	377757.81	1281065.91	данные отсутствуют	данные отсутствуют
109	377861.32	1281000.98	данные отсутствуют	данные отсутствуют
110	377908.87	1280936.05	данные отсутствуют	данные отсутствуют
111	377930.61	1280875.43	данные отсутствуют	данные отсутствуют
112	378083.41	1280379.31	данные отсутствуют	данные отсутствуют
113	378051.56	1280368.32	данные отсутствуют	данные отсутствуют
114	378090.42	1280227.11	данные отсутствуют	данные отсутствуют
115	377956.35	1280143.61	данные отсутствуют	данные отсутствуют
Государственный регистратор				ФГИС ЕГРН
полное наименование должности			подпись	инициалы, фамилия

М.П.

Выписка из Единого государственного реестра недвижимости об объекте недвижимости
Сведения о частях земельного участка

Земельный участок			
<small>(вид объекта недвижимости)</small>			
Лист № __ Раздела 4.2	Всего листов раздела 4.2 : __	Всего разделов: __	Всего листов выписки: __
03.03.2021 № 99/2021/378736491			
Кадастровый номер:		47:20:0752003:14 (единое землепользование)	

Номер точки	Координаты, м		Описание закрепления на местности	Средняя квадратическая погрешность определения координат характерных точек границы части земельного участка, м
	X	Y		
1	2	3	4	5
116	377659.61	1280496.51	данные отсутствуют	данные отсутствуют
117	377214.9	1280591.45	данные отсутствуют	данные отсутствуют
118	377351.02	1280496	данные отсутствуют	данные отсутствуют
119	377611.89	1280431.77	данные отсутствуют	данные отсутствуют
120	377947.93	1280034.29	данные отсутствуют	данные отсутствуют
121	378150.26	1279790.14	данные отсутствуют	данные отсутствуют
122	378316.74	1279562.82	данные отсутствуют	данные отсутствуют
123	378405.37	1279619.48	данные отсутствуют	данные отсутствуют
124	378487.35	1279616.11	данные отсутствуют	данные отсутствуют
125	378342.22	1279716.92	данные отсутствуют	данные отсутствуют
126	378186.91	1280187.28	данные отсутствуют	данные отсутствуют
127	377968.09	1280885.15	данные отсутствуют	данные отсутствуют
128	377947.28	1280940.98	данные отсутствуют	данные отсутствуют
129	377910.18	1280996.32	данные отсутствуют	данные отсутствуют
130	377908.81	1280998.35	данные отсутствуют	данные отсутствуют
131	377980.03	1280117.06	данные отсутствуют	данные отсутствуют
132	378135.31	1280218.38	данные отсутствуют	данные отсутствуют
Государственный регистратор				ФГИС ЕГРН
полное наименование должности			подпись	инициалы, фамилия

М.П.

Выписка из Единого государственного реестра недвижимости об объекте недвижимости
Сведения о частях земельного участка

Земельный участок			
<small>(вид объекта недвижимости)</small>			
Лист № __ Раздела 4.2	Всего листов раздела 4.2 : __	Всего разделов: __	Всего листов выписки: __
03.03.2021 № 99/2021/378736491			
Кадастровый номер:		47:20:0752003:14 (единое землепользование)	

Номер точки	Координаты, м		Описание закрепления на местности	Средняя квадратическая погрешность определения координат характерных точек границы части земельного участка, м
	X	Y		
1	2	3	4	5
133	378150.22	1280176.07	данные отсутствуют	данные отсутствуют
134	378289.62	1279780.7	данные отсутствуют	данные отсутствуют
135	378279.99	1279760.64	данные отсутствуют	данные отсутствуют
136	378154.56	1279909.69	данные отсутствуют	данные отсутствуют
137	377552.02	1281107.9	Закрепление отсутствует	0.5
138	377518.55	1281149.15	Закрепление отсутствует	0.5
139	377506.31	1281151.61	Закрепление отсутствует	0.5
140	377480.48	1281156.8	Закрепление отсутствует	0.5
141	377442.27	1281152.14	Закрепление отсутствует	0.5
142	377472.95	1281133.36	Закрепление отсутствует	0.5
143	377479.68	1281143.74	Закрепление отсутствует	0.5
144	377508.16	1281110.31	Закрепление отсутствует	0.5
145	377545.05	1281103.7	Закрепление отсутствует	0.5
146	377813.25	1280319.66	Закрепление отсутствует	0.5
147	377807.1	1280326.34	Закрепление отсутствует	0.5
148	377797.39	1280317.92	Закрепление отсутствует	0.5
149	377788.9	1280312.84	Закрепление отсутствует	0.5
Государственный регистратор				ФГИС ЕГРН
полное наименование должности			подпись	инициалы, фамилия

М.П.

Выписка из Единого государственного реестра недвижимости об объекте недвижимости
Сведения о частях земельного участка

Земельный участок			
<small>(вид объекта недвижимости)</small>			
Лист № __ Раздела 4.2	Всего листов раздела 4.2 : __	Всего разделов: __	Всего листов выписки: __
03.03.2021 № 99/2021/378736491			
Кадастровый номер:		47:20:0752003:14 (единое землепользование)	

Номер точки	Координаты, м		Описание закрепления на местности	Средняя квадратическая погрешность определения координат характерных точек границы части земельного участка, м
	X	Y		
1	2	3	4	5
150	377777.07	1280311.09	Закрепление отсутствует	0.5
151	377766.24	1280314.09	Закрепление отсутствует	0.5
152	377757.88	1280320.62	Закрепление отсутствует	0.5
153	377749.85	1280312.41	Закрепление отсутствует	0.5
154	377755.03	1280304.25	Закрепление отсутствует	0.5
155	377757.15	1280293.31	Закрепление отсутствует	0.5
156	377755.97	1280285.51	Закрепление отсутствует	0.5
157	377733.05	1280306.29	Закрепление отсутствует	0.5
158	377732.86	1280310.87	Закрепление отсутствует	0.5
159	377709.5	1280332.74	Закрепление отсутствует	0.5
160	377702.37	1280326.37	Закрепление отсутствует	0.5
161	377754.23	1280264.99	Закрепление отсутствует	0.5
162	377762.33	1280270.4	Закрепление отсутствует	0.5
163	377774.91	1280272.74	Закрепление отсутствует	0.5
164	377784.5	1280270.57	Закрепление отсутствует	0.5
165	377794.31	1280263.63	Закрепление отсутствует	0.5
166	377801.26	1280270.88	Закрепление отсутствует	0.5
Государственный регистратор				ФГИС ЕГРН
полное наименование должности			подпись	инициалы, фамилия

М.П.

Выписка из Единого государственного реестра недвижимости об объекте недвижимости
Сведения о частях земельного участка

Земельный участок			
<small>(вид объекта недвижимости)</small>			
Лист № __ Раздела 4.2	Всего листов раздела 4.2 : __	Всего разделов: __	Всего листов выписки: __
03.03.2021 № 99/2021/378736491			
Кадастровый номер:		47:20:0752003:14 (единое землепользование)	

Номер точки	Координаты, м		Описание закрепления на местности	Средняя квадратическая погрешность определения координат характерных точек границы части земельного участка, м
	X	Y		
1	2	3	4	5
167	377795.35	1280281.89	Закрепление отсутствует	0.5
168	377794.72	1280293.74	Закрепление отсутствует	0.5
169	377800.02	1280306.16	Закрепление отсутствует	0.5
170	377799.7	1280334.4	Закрепление отсутствует	0.5
171	377755.76	1280382.23	Закрепление отсутствует	0.5
172	377742.49	1280397.74	Закрепление отсутствует	0.5
173	377750.55	1280371.48	Закрепление отсутствует	0.5
174	377739.39	1280359.55	Закрепление отсутствует	0.5
175	377762.08	1280338.31	Закрепление отсутствует	0.5
176	377760.4	1280336.47	Закрепление отсутствует	0.5
177	377783	1280315.99	Закрепление отсутствует	0.5
178	378029.19	1279968.77	Закрепление отсутствует	0.5
179	377961.7	1280049	Закрепление отсутствует	0.5
180	377947.09	1280036.7	Закрепление отсутствует	0.5
181	378013.98	1279955.98	Закрепление отсутствует	0.5
182	377968.98	1280059.75	Закрепление отсутствует	0.5
183	377938.41	1280095.31	Закрепление отсутствует	0.5
Государственный регистратор				ФГИС ЕГРН
полное наименование должности			подпись	инициалы, фамилия

М.П.

Выписка из Единого государственного реестра недвижимости об объекте недвижимости
Сведения о частях земельного участка

Земельный участок			
<small>(вид объекта недвижимости)</small>			
Лист № __ Раздела 4.2	Всего листов раздела 4.2 : __	Всего разделов: __	Всего листов выписки: __
03.03.2021 № 99/2021/378736491			
Кадастровый номер:		47:20:0752003:14 (единое землепользование)	

Номер точки	Координаты, м		Описание закрепления на местности	Средняя квадратическая погрешность определения координат характерных точек границы части земельного участка, м
	X	Y		
1	2	3	4	5
184	377934.78	1280083.62	Закрепление отсутствует	0.5
185	377935.62	1280078.64	Закрепление отсутствует	0.5
186	377931.25	1280069.63	Закрепление отсутствует	0.5
187	377923.87	1280064.18	Закрепление отсутствует	0.5
188	377935.86	1280049.98	Закрепление отсутствует	0.5
189	377942.84	1280055.85	Закрепление отсутствует	0.5
190	377951.62	1280058.6	Закрепление отсутствует	0.5
191	377956.3	1280057.75	Закрепление отсутствует	0.5
192	379136.34	1278241.86	данные отсутствуют	данные отсутствуют
193	379163.78	1278274.45	данные отсутствуют	данные отсутствуют
194	378819.78	1277191.24	данные отсутствуют	данные отсутствуют
195	378804.16	1277219.75	данные отсутствуют	0.25
196	378805.17	1277275.88	данные отсутствуют	0.25
197	378806.11	1277339.4	данные отсутствуют	0.25
198	378806.92	1277409.3	данные отсутствуют	данные отсутствуют
199	377722.34	1280287.71	данные отсутствуют	данные отсутствуют
200	377719.73	1280290.79	данные отсутствуют	данные отсутствуют
Государственный регистратор				ФГИС ЕГРН
полное наименование должности			подпись	инициалы, фамилия

М.П.

Выписка из Единого государственного реестра недвижимости об объекте недвижимости
Сведения о частях земельного участка

Земельный участок			
<small>(вид объекта недвижимости)</small>			
Лист № __ Раздела 4.2	Всего листов раздела 4.2 : __	Всего разделов: __	Всего листов выписки: __
03.03.2021 № 99/2021/378736491			
Кадастровый номер:		47:20:0752003:14 (единое землепользование)	

Номер точки	Координаты, м		Описание закрепления на местности	Средняя квадратическая погрешность определения координат характерных точек границы части земельного участка, м
	X	Y		
1	2	3	4	5
201	377772.41	1280348.91	данные отсутствуют	данные отсутствуют
202	377775.01	1280345.82	данные отсутствуют	данные отсутствуют
203	377500.19	1281145.69	данные отсутствуют	данные отсутствуют
204	377541.48	1281097.39	данные отсутствуют	данные отсутствуют
205	377535.28	1281098.5	данные отсутствуют	данные отсутствуют
206	377493.84	1281146.96	данные отсутствуют	данные отсутствуют
207	377724.62	1280285.02	данные отсутствуют	данные отсутствуют
208	377722.02	1280288.09	данные отсутствуют	данные отсутствуют
209	377726.88	1280293.46	данные отсутствуют	0.5
210	377726.67	1280297.7	данные отсутствуют	0.5
211	377768.31	1280343.64	данные отсутствуют	0.5
212	377772.54	1280343.84	данные отсутствуют	0.5
213	377774.68	1280346.2	данные отсутствуют	данные отсутствуют
214	377777.28	1280343.12	данные отсутствуют	данные отсутствуют
215	377774.39	1280339.93	данные отсутствуют	0.5
216	377770.16	1280339.72	данные отсутствуют	0.5
217	377730.75	1280296.24	данные отсутствуют	0.5
Государственный регистратор				ФГИС ЕГРН
полное наименование должности			подпись	инициалы, фамилия

М.П.

Выписка из Единого государственного реестра недвижимости об объекте недвижимости
Сведения о частях земельного участка

Земельный участок			
<small>(вид объекта недвижимости)</small>			
Лист № __ Раздела 4.2	Всего листов раздела 4.2 : __	Всего разделов: __	Всего листов выписки: __
03.03.2021 № 99/2021/378736491			
Кадастровый номер:		47:20:0752003:14 (единое землепользование)	

Номер точки	Координаты, м		Описание закрепления на местности	Средняя квадратическая погрешность определения координат характерных точек границы части земельного участка, м
	X	Y		
1	2	3	4	5
218	377730.95	1280292	данные отсутствуют	0.5
219	377724.23	1280285.47	данные отсутствуют	данные отсутствуют
220	377691.73	1280323.92	данные отсутствуют	данные отсутствуют
221	377734.53	1280369.65	данные отсутствуют	0.5
222	377722.8	1280407.91	данные отсутствуют	данные отсутствуют
223	377777.71	1280342.61	данные отсутствуют	данные отсутствуют
224	377546.05	1281136.48	данные отсутствуют	данные отсутствуют
225	377586.15	1281089.41	данные отсутствуют	данные отсутствуют
226	377508.68	1281103.25	данные отсутствуют	данные отсутствуют
227	377468.12	1281150.86	данные отсутствуют	данные отсутствуют
228	377743.51	1280262.67	данные отсутствуют	данные отсутствуют
229	377710.94	1280301.2	данные отсутствуют	данные отсутствуют
230	377763.64	1280359.34	данные отсутствуют	данные отсутствуют
231	377796.12	1280320.71	данные отсутствуют	данные отсутствуют
232	377361.88	1281089.55	данные отсутствуют	данные отсутствуют
233	377359.43	1281088.88	данные отсутствуют	данные отсутствуют
234	377364.85	1281101.62	данные отсутствуют	0.1
Государственный регистратор				ФГИС ЕГРН
полное наименование должности			подпись	инициалы, фамилия

М.П.

Выписка из Единого государственного реестра недвижимости об объекте недвижимости
Сведения о частях земельного участка

Земельный участок			
<small>(вид объекта недвижимости)</small>			
Лист № __ Раздела 4.2	Всего листов раздела 4.2 : __	Всего разделов: __	Всего листов выписки: __
03.03.2021 № 99/2021/378736491			
Кадастровый номер:		47:20:0752003:14 (единое землепользование)	

Номер точки	Координаты, м		Описание закрепления на местности	Средняя квадратическая погрешность определения координат характерных точек границы части земельного участка, м
	X	Y		
1	2	3	4	5
235	377366.57	1281106.82	данные отсутствуют	0.1
236	377374.65	1281130.48	данные отсутствуют	0.1
237	377376.53	1281136.1	данные отсутствуют	0.1
238	377377.82	1281139.5	данные отсутствуют	0.1
239	377377.91	1281139.7	данные отсутствуют	данные отсутствуют
240	377380.23	1281139.99	данные отсутствуют	данные отсутствуют
241	377379.65	1281138.71	данные отсутствуют	0.1
242	377378.42	1281135.45	данные отсутствуют	0.1
243	377376.54	1281129.84	данные отсутствуют	0.1
244	377368.46	1281106.18	данные отсутствуют	0.1
245	377366.7	1281100.88	данные отсутствуют	0.1
246	377358.39	1281088.59	данные отсутствуют	данные отсутствуют
247	377355.71	1281087.86	данные отсутствуют	данные отсутствуют
248	377359.06	1281094.03	данные отсутствуют	0.1
249	377362.39	1281101.69	данные отсутствуют	0.1
250	377365.76	1281110.39	данные отсутствуют	0.1
251	377374.74	1281136.71	данные отсутствуют	0.1
Государственный регистратор				ФГИС ЕГРН
полное наименование должности			подпись	инициалы, фамилия

М.П.

Выписка из Единого государственного реестра недвижимости об объекте недвижимости
Сведения о частях земельного участка

Земельный участок			
<small>(вид объекта недвижимости)</small>			
Лист № __ Раздела 4.2	Всего листов раздела 4.2 : __	Всего разделов: __	Всего листов выписки: __
03.03.2021 № 99/2021/378736491			
Кадастровый номер:		47:20:0752003:14 (единое землепользование)	

Номер точки	Координаты, м		Описание закрепления на местности	Средняя квадратическая погрешность определения координат характерных точек границы части земельного участка, м
	X	Y		
1	2	3	4	5
252	377375.76	1281139.43	данные отсутствуют	данные отсутствуют
253	377378	1281139.71	данные отсутствуют	данные отсутствуют
254	377377.92	1281139.52	данные отсутствуют	0.1
255	377376.62	1281136.02	данные отсутствуют	0.1
256	377367.65	1281109.73	данные отсутствуют	0.1
257	377364.24	1281100.91	данные отсутствуют	0.1
258	377360.84	1281093.11	данные отсутствуют	0.1
259	379370.15	1278838.75	данные отсутствуют	данные отсутствуют
260	379293.83	1278542.56	данные отсутствуют	2.5
261	379254.83	1278433.64	данные отсутствуют	данные отсутствуют
262	377359.14	1281088.8	данные отсутствуют	данные отсутствуют
263	377353.82	1281087.35	данные отсутствуют	данные отсутствуют
264	377355.55	1281090.56	данные отсутствуют	0.1
265	377361.02	1281102.28	данные отсутствуют	0.1
266	377364.35	1281110.89	данные отсутствуют	0.1
267	377372.02	1281133.65	данные отсутствуют	0.1
268	377374.07	1281139.22	данные отсутствуют	данные отсутствуют

Государственный регистратор		ФГИС ЕГРН
полное наименование должности	подпись	инициалы, фамилия

М.П.

Выписка из Единого государственного реестра недвижимости об объекте недвижимости
Сведения о частях земельного участка

Земельный участок			
<small>(вид объекта недвижимости)</small>			
Лист № __ Раздела 4.2	Всего листов раздела 4.2 : __	Всего разделов: __	Всего листов выписки: __
03.03.2021 № 99/2021/378736491			
Кадастровый номер:		47:20:0752003:14 (единое землепользование)	

Номер точки	Координаты, м		Описание закрепления на местности	Средняя квадратическая погрешность определения координат характерных точек границы части земельного участка, м
	X	Y		
1	2	3	4	5
269	377378.64	1281139.79	данные отсутствуют	данные отсутствуют
270	377378.03	1281138.4	данные отсутствуют	0.1
271	377375.81	1281132.35	данные отсутствуют	0.1
272	377368.1	1281109.49	данные отсутствуют	0.1
273	377364.67	1281100.65	данные отсутствуют	0.1
274	377359.15	1281088.81	данные отсутствуют	0.1

Государственный регистратор		ФГИС ЕГРН
полное наименование должности	подпись	инициалы, фамилия

М.П.

Выписка из Единого государственного реестра недвижимости об объекте недвижимости
Сведения о частях земельного участка

Земельный участок				
<small>(вид объекта недвижимости)</small>				
Лист № ___ Раздела 4.2		Всего листов раздела 4.2 : ___		Всего разделов: ___
Всего листов выписки: ___				
03.03.2021 № 99/2021/378736491				
Кадастровый номер:			47:20:0752003:14 (единое землепользование)	
Сведения о характерных точках границы части (частей) земельного участка				
Учетный номер части: 2				
Система координат: МСК 47 зона 1				
Зона №				
Номер точки	Координаты, м		Описание закрепления на местности	Средняя квадратическая погрешность определения координат характерных точек границы части земельного участка, м
	X	Y		
1	2	3	4	5
1	377998.24	1278837.71	данные отсутствуют	данные отсутствуют
1	377998.24	1278837.71	данные отсутствуют	данные отсутствуют
2	377953.91	1278926.47	данные отсутствуют	данные отсутствуют
2	377953.91	1278926.47	данные отсутствуют	данные отсутствуют
3	377765.83	1279160.3	данные отсутствуют	данные отсутствуют
3	377765.83	1279160.3	данные отсутствуют	данные отсутствуют
4	377719.41	1279123.43	данные отсутствуют	данные отсутствуют
4	377719.41	1279123.43	данные отсутствуют	данные отсутствуют
5	377914.52	1278889.66	данные отсутствуют	данные отсутствуют
5	377914.52	1278889.66	данные отсутствуют	данные отсутствуют
6	377964.13	1278813.21	данные отсутствуют	данные отсутствуют
6	377964.13	1278813.21	данные отсутствуют	данные отсутствуют
7	378389.85	1277206.2	данные отсутствуют	данные отсутствуют
8	378329.74	1277186.35	данные отсутствуют	данные отсутствуют
9	378481.2	1277089.97	данные отсутствуют	данные отсутствуют
10	378597.66	1276770.01	данные отсутствуют	данные отсутствуют
Государственный регистратор			ФГИС ЕГРН	
полное наименование должности			подпись	
			инициалы, фамилия	

М.П.

Выписка из Единого государственного реестра недвижимости об объекте недвижимости
Сведения о частях земельного участка

Земельный участок			
<small>(вид объекта недвижимости)</small>			
Лист № __ Раздела 4.2	Всего листов раздела 4.2 : __	Всего разделов: __	Всего листов выписки: __
03.03.2021 № 99/2021/378736491			
Кадастровый номер:		47:20:0752003:14 (единое землепользование)	

Номер точки	Координаты, м		Описание закрепления на местности	Средняя квадратическая погрешность определения координат характерных точек границы части земельного участка, м
	X	Y		
1	2	3	4	5
11	378279.67	1276316.11	данные отсутствуют	данные отсутствуют
12	378138.56	1275962.92	данные отсутствуют	данные отсутствуют
13	378781.43	1276341.87	данные отсутствуют	данные отсутствуют
14	378781.91	1276855.18	данные отсутствуют	данные отсутствуют
15	378782.07	1277036.5	данные отсутствуют	данные отсутствуют
16	378782.12	1277086.48	данные отсутствуют	данные отсутствуют
17	378824.7	1277107.87	данные отсутствуют	данные отсутствуют
18	378818.43	1277214.18	данные отсутствуют	данные отсутствуют
18	378818.43	1277214.18	данные отсутствуют	данные отсутствуют
19	378788.55	1277720.85	данные отсутствуют	данные отсутствуют
20	378927.71	1278062.9	данные отсутствуют	данные отсутствуют
21	379153.63	1278256.69	данные отсутствуют	данные отсутствуют
21	379153.63	1278256.69	данные отсутствуют	данные отсутствуют
21	379153.63	1278256.69	данные отсутствуют	данные отсутствуют
22	379326.91	1278559.66	данные отсутствуют	данные отсутствуют
23	379372.59	1278854.49	данные отсутствуют	данные отсутствуют
23	379372.59	1278854.49	данные отсутствуют	данные отсутствуют
Государственный регистратор				ФГИС ЕГРН
полное наименование должности			подпись	инициалы, фамилия

М.П.

Выписка из Единого государственного реестра недвижимости об объекте недвижимости
Сведения о частях земельного участка

Земельный участок			
<small>(вид объекта недвижимости)</small>			
Лист № __ Раздела 4.2	Всего листов раздела 4.2 : __	Всего разделов: __	Всего листов выписки: __
03.03.2021 № 99/2021/378736491			
Кадастровый номер:		47:20:0752003:14 (единое землепользование)	

Номер точки	Координаты, м		Описание закрепления на местности	Средняя квадратическая погрешность определения координат характерных точек границы части земельного участка, м
	X	Y		
1	2	3	4	5
24	379390.36	1278969.19	данные отсутствуют	данные отсутствуют
24	379390.36	1278969.19	данные отсутствуют	данные отсутствуют
25	379322.3	1279014.69	данные отсутствуют	данные отсутствуют
25	379322.3	1279014.69	данные отсутствуют	данные отсутствуют
26	379015.68	1279219.58	данные отсутствуют	данные отсутствуют
26	379015.68	1279219.58	данные отсутствуют	данные отсутствуют
27	378836.33	1279292.38	данные отсутствуют	данные отсутствуют
27	378836.33	1279292.38	данные отсутствуют	данные отсутствуют
28	378672.18	1279409.38	данные отсутствуют	данные отсутствуют
28	378672.18	1279409.38	данные отсутствуют	данные отсутствуют
29	378683.09	1279102.61	данные отсутствуют	данные отсутствуют
29	378683.09	1279102.61	данные отсутствуют	данные отсутствуют
30	378791.2	1278991.04	данные отсутствуют	данные отсутствуют
30	378791.2	1278991.04	данные отсутствуют	данные отсутствуют
31	378763.95	1278863.9	данные отсутствуют	данные отсутствуют
31	378763.95	1278863.9	данные отсутствуют	данные отсутствуют
32	378083.91	1278596.74	данные отсутствуют	данные отсутствуют
Государственный регистратор				ФГИС ЕГРН
полное наименование должности			подпись	инициалы, фамилия

М.П.

Выписка из Единого государственного реестра недвижимости об объекте недвижимости
Сведения о частях земельного участка

Земельный участок			
<small>(вид объекта недвижимости)</small>			
Лист № __ Раздела 4.2	Всего листов раздела 4.2 : __	Всего разделов: __	Всего листов выписки: __
03.03.2021 № 99/2021/378736491			
Кадастровый номер:		47:20:0752003:14 (единое землепользование)	

Номер точки	Координаты, м		Описание закрепления на местности	Средняя квадратическая погрешность определения координат характерных точек границы части земельного участка, м
	X	Y		
1	2	3	4	5
32	378083.91	1278596.74	данные отсутствуют	данные отсутствуют
33	377708.16	1277875.94	данные отсутствуют	данные отсутствуют
34	377612.11	1277866.43	данные отсутствуют	данные отсутствуют
35	377588.95	1277826.4	данные отсутствуют	данные отсутствуют
36	377683.21	1277835.01	данные отсутствуют	данные отсутствуют
37	377554.67	1277556.18	данные отсутствуют	данные отсутствуют
38	377899.67	1280996.67	данные отсутствуют	данные отсутствуют
39	377902.61	1280992.27	данные отсутствуют	данные отсутствуют
40	377903.98	1280990.24	данные отсутствуют	данные отсутствуют
41	377941.08	1280934.9	данные отсутствуют	данные отсутствуют
42	377961.89	1280879.07	данные отсутствуют	данные отсутствуют
43	378180.71	1280181.2	данные отсутствуют	данные отсутствуют
44	378336.02	1279710.84	данные отсутствуют	данные отсутствуют
45	378481.15	1279610.03	данные отсутствуют	данные отсутствуют
46	378399.17	1279613.4	данные отсутствуют	данные отсутствуют
47	378310.54	1279556.74	данные отсутствуют	данные отсутствуют
48	378144.06	1279784.06	данные отсутствуют	данные отсутствуют

Государственный регистратор		ФГИС ЕГРН
полное наименование должности	подпись	инициалы, фамилия

М.П.

Выписка из Единого государственного реестра недвижимости об объекте недвижимости
Сведения о частях земельного участка

Земельный участок			
<small>(вид объекта недвижимости)</small>			
Лист № __ Раздела 4.2	Всего листов раздела 4.2 : __	Всего разделов: __	Всего листов выписки: __
03.03.2021 № 99/2021/378736491			
Кадастровый номер:		47:20:0752003:14 (единое землепользование)	

Номер точки	Координаты, м		Описание закрепления на местности	Средняя квадратическая погрешность определения координат характерных точек границы части земельного участка, м
	X	Y		
1	2	3	4	5
49	377941.73	1280028.21	данные отсутствуют	данные отсутствуют
50	377605.69	1280425.69	данные отсутствуют	данные отсутствуют
51	377344.82	1280489.92	данные отсутствуют	данные отсутствуют
52	377302.74	1280519.43	данные отсутствуют	данные отсутствуют
53	377377.39	1280549.36	данные отсутствуют	данные отсутствуют
54	377653.41	1280490.43	данные отсутствуют	данные отсутствуют
55	377950.15	1280137.53	данные отсутствуют	данные отсутствуют
56	378084.22	1280221.03	данные отсутствуют	данные отсутствуют
57	378045.36	1280362.24	данные отсутствуют	данные отсутствуют
58	378077.21	1280373.23	данные отсутствуют	данные отсутствуют
59	377924.41	1280869.35	данные отсутствуют	данные отсутствуют
60	377902.67	1280929.97	данные отсутствуют	данные отсутствуют
61	377855.12	1280994.9	данные отсутствуют	данные отсутствуют
62	377751.61	1281059.83	данные отсутствуют	данные отсутствуют
63	377450.35	1281113.68	данные отсутствуют	данные отсутствуют
64	377329.12	1281080.61	данные отсутствуют	данные отсутствуют
65	377322.71	1281132.87	данные отсутствуют	данные отсутствуют
Государственный регистратор				ФГИС ЕГРН
полное наименование должности			подпись	инициалы, фамилия

М.П.

Выписка из Единого государственного реестра недвижимости об объекте недвижимости
Сведения о частях земельного участка

Земельный участок			
<small>(вид объекта недвижимости)</small>			
Лист № __ Раздела 4.2	Всего листов раздела 4.2 : __	Всего разделов: __	Всего листов выписки: __
03.03.2021 № 99/2021/378736491			
Кадастровый номер:		47:20:0752003:14 (единое землепользование)	

Номер точки	Координаты, м		Описание закрепления на местности	Средняя квадратическая погрешность определения координат характерных точек границы части земельного участка, м
	X	Y		
1	2	3	4	5
66	377472.02	1281151.34	данные отсутствуют	данные отсутствуют
66	377472.02	1281151.34	данные отсутствуют	данные отсутствуют
67	377769.68	1281091.6	данные отсутствуют	данные отсутствуют
68	377890.77	1281009.94	данные отсутствуют	данные отсутствуют
69	377897.69	1280999.61	данные отсутствуют	данные отсутствуют
70	377973.83	1280110.98	данные отсутствуют	данные отсутствуют
71	378148.36	1279903.61	данные отсутствуют	данные отсутствуют
72	378273.79	1279754.56	данные отсутствуют	данные отсутствуют
73	378283.42	1279774.62	данные отсутствуют	данные отсутствуют
74	378144.02	1280169.99	данные отсутствуют	данные отсутствуют
75	378129.11	1280212.3	данные отсутствуют	данные отсутствуют
76	377872.92	1278191.92	данные отсутствуют	данные отсутствуют
77	377912.24	1278182.8	данные отсутствуют	данные отсутствуют
78	377962.93	1278171.97	данные отсутствуют	данные отсутствуют
79	378013.8	1278162.02	данные отсутствуют	данные отсутствуют
80	378064.87	1278155.97	данные отсутствуют	данные отсутствуют
81	378116.04	1278144.8	данные отсутствуют	данные отсутствуют
Государственный регистратор				ФГИС ЕГРН
полное наименование должности			подпись	инициалы, фамилия

М.П.

Выписка из Единого государственного реестра недвижимости об объекте недвижимости
Сведения о частях земельного участка

Земельный участок			
<small>(вид объекта недвижимости)</small>			
Лист № __ Раздела 4.2	Всего листов раздела 4.2 : __	Всего разделов: __	Всего листов выписки: __
03.03.2021 № 99/2021/378736491			
Кадастровый номер:		47:20:0752003:14 (единое землепользование)	

Номер точки	Координаты, м		Описание закрепления на местности	Средняя квадратическая погрешность определения координат характерных точек границы части земельного участка, м
	X	Y		
1	2	3	4	5
82	378167.36	1278137.53	данные отсутствуют	данные отсутствуют
83	378218.8	1278131.15	данные отсутствуют	данные отсутствуют
84	378270.35	1278125.68	данные отсутствуют	данные отсутствуют
85	378321.98	1278121.11	данные отсутствуют	данные отсутствуют
86	378373.69	1278117.43	данные отсутствуют	данные отсутствуют
87	378425.46	1278114.67	данные отсутствуют	данные отсутствуют
88	378477.26	1278112.8	данные отсутствуют	данные отсутствуют
89	378529.08	1278111.84	данные отсутствуют	данные отсутствуют
90	378580.93	1278111.78	данные отсутствуют	данные отсутствуют
91	378632.76	1278112.63	данные отсутствуют	данные отсутствуют
92	378684.57	1278114.38	данные отсутствуют	данные отсутствуют
93	378736.34	1278117.04	данные отсутствуют	данные отсутствуют
94	378788.05	1278120.6	данные отсутствуют	данные отсутствуют
95	378839.69	1278125.06	данные отсутствуют	данные отсутствуют
96	378891.25	1278130.42	данные отсутствуют	данные отсутствуют
97	378942.71	1278136.69	данные отсутствуют	данные отсутствуют
98	378994.05	1278143.84	данные отсутствуют	данные отсутствуют
Государственный регистратор				ФГИС ЕГРН
полное наименование должности			подпись	инициалы, фамилия

М.П.

Выписка из Единого государственного реестра недвижимости об объекте недвижимости
Сведения о частях земельного участка

Земельный участок			
<small>(вид объекта недвижимости)</small>			
Лист № __ Раздела 4.2	Всего листов раздела 4.2 : __	Всего разделов: __	Всего листов выписки: __
03.03.2021 № 99/2021/378736491			
Кадастровый номер:		47:20:0752003:14 (единое землепользование)	

Номер точки	Координаты, м		Описание закрепления на местности	Средняя квадратическая погрешность определения координат характерных точек границы части земельного участка, м
	X	Y		
1	2	3	4	5
99	379028.23	1278149.22	данные отсутствуют	данные отсутствуют
100	377905.87	1281002.75	данные отсутствуют	данные отсутствуют
101	377903.89	1281005.69	данные отсутствуют	данные отсутствуют
102	377896.97	1281016.02	данные отсутствуют	данные отсутствуют
103	377775.88	1281097.68	данные отсутствуют	данные отсутствуют
104	377478.22	1281157.42	данные отсутствуют	данные отсутствуют
105	377328.91	1281138.95	данные отсутствуют	данные отсутствуют
106	377335.32	1281086.69	данные отсутствуют	данные отсутствуют
107	377456.55	1281119.76	данные отсутствуют	данные отсутствуют
108	377757.81	1281065.91	данные отсутствуют	данные отсутствуют
109	377861.32	1281000.98	данные отсутствуют	данные отсутствуют
110	377908.87	1280936.05	данные отсутствуют	данные отсутствуют
111	377930.61	1280875.43	данные отсутствуют	данные отсутствуют
112	378083.41	1280379.31	данные отсутствуют	данные отсутствуют
113	378051.56	1280368.32	данные отсутствуют	данные отсутствуют
114	378090.42	1280227.11	данные отсутствуют	данные отсутствуют
115	377956.35	1280143.61	данные отсутствуют	данные отсутствуют
Государственный регистратор				ФГИС ЕГРН
полное наименование должности			подпись	инициалы, фамилия

М.П.

Выписка из Единого государственного реестра недвижимости об объекте недвижимости
Сведения о частях земельного участка

Земельный участок			
<small>(вид объекта недвижимости)</small>			
Лист № __ Раздела 4.2	Всего листов раздела 4.2 : __	Всего разделов: __	Всего листов выписки: __
03.03.2021 № 99/2021/378736491			
Кадастровый номер:		47:20:0752003:14 (единое землепользование)	

Номер точки	Координаты, м		Описание закрепления на местности	Средняя квадратическая погрешность определения координат характерных точек границы части земельного участка, м
	X	Y		
1	2	3	4	5
116	377659.61	1280496.51	данные отсутствуют	данные отсутствуют
117	377214.9	1280591.45	данные отсутствуют	данные отсутствуют
118	377351.02	1280496	данные отсутствуют	данные отсутствуют
119	377611.89	1280431.77	данные отсутствуют	данные отсутствуют
120	377947.93	1280034.29	данные отсутствуют	данные отсутствуют
121	378150.26	1279790.14	данные отсутствуют	данные отсутствуют
122	378316.74	1279562.82	данные отсутствуют	данные отсутствуют
123	378405.37	1279619.48	данные отсутствуют	данные отсутствуют
124	378487.35	1279616.11	данные отсутствуют	данные отсутствуют
125	378342.22	1279716.92	данные отсутствуют	данные отсутствуют
126	378186.91	1280187.28	данные отсутствуют	данные отсутствуют
127	377968.09	1280885.15	данные отсутствуют	данные отсутствуют
128	377947.28	1280940.98	данные отсутствуют	данные отсутствуют
129	377910.18	1280996.32	данные отсутствуют	данные отсутствуют
130	377908.81	1280998.35	данные отсутствуют	данные отсутствуют
131	377980.03	1280117.06	данные отсутствуют	данные отсутствуют
132	378135.31	1280218.38	данные отсутствуют	данные отсутствуют
Государственный регистратор				ФГИС ЕГРН
полное наименование должности			подпись	инициалы, фамилия

М.П.

Выписка из Единого государственного реестра недвижимости об объекте недвижимости
Сведения о частях земельного участка

Земельный участок			
<small>(вид объекта недвижимости)</small>			
Лист № __ Раздела 4.2	Всего листов раздела 4.2 : __	Всего разделов: __	Всего листов выписки: __
03.03.2021 № 99/2021/378736491			
Кадастровый номер:		47:20:0752003:14 (единое землепользование)	

Номер точки	Координаты, м		Описание закрепления на местности	Средняя квадратическая погрешность определения координат характерных точек границы части земельного участка, м
	X	Y		
1	2	3	4	5
133	378150.22	1280176.07	данные отсутствуют	данные отсутствуют
134	378289.62	1279780.7	данные отсутствуют	данные отсутствуют
135	378279.99	1279760.64	данные отсутствуют	данные отсутствуют
136	378154.56	1279909.69	данные отсутствуют	данные отсутствуют
137	377552.02	1281107.9	Закрепление отсутствует	0.5
138	377518.55	1281149.15	Закрепление отсутствует	0.5
139	377506.31	1281151.61	Закрепление отсутствует	0.5
140	377480.48	1281156.8	Закрепление отсутствует	0.5
141	377442.27	1281152.14	Закрепление отсутствует	0.5
142	377472.95	1281133.36	Закрепление отсутствует	0.5
143	377479.68	1281143.74	Закрепление отсутствует	0.5
144	377508.16	1281110.31	Закрепление отсутствует	0.5
145	377545.05	1281103.7	Закрепление отсутствует	0.5
146	377813.25	1280319.66	Закрепление отсутствует	0.5
147	377807.1	1280326.34	Закрепление отсутствует	0.5
148	377797.39	1280317.92	Закрепление отсутствует	0.5
149	377788.9	1280312.84	Закрепление отсутствует	0.5
Государственный регистратор				ФГИС ЕГРН
полное наименование должности			подпись	инициалы, фамилия

М.П.

Выписка из Единого государственного реестра недвижимости об объекте недвижимости
Сведения о частях земельного участка

Земельный участок			
<small>(вид объекта недвижимости)</small>			
Лист № __ Раздела 4.2	Всего листов раздела 4.2 : __	Всего разделов: __	Всего листов выписки: __
03.03.2021 № 99/2021/378736491			
Кадастровый номер:		47:20:0752003:14 (единое землепользование)	

Номер точки	Координаты, м		Описание закрепления на местности	Средняя квадратическая погрешность определения координат характерных точек границы части земельного участка, м
	X	Y		
1	2	3	4	5
150	377777.07	1280311.09	Закрепление отсутствует	0.5
151	377766.24	1280314.09	Закрепление отсутствует	0.5
152	377757.88	1280320.62	Закрепление отсутствует	0.5
153	377749.85	1280312.41	Закрепление отсутствует	0.5
154	377755.03	1280304.25	Закрепление отсутствует	0.5
155	377757.15	1280293.31	Закрепление отсутствует	0.5
156	377755.97	1280285.51	Закрепление отсутствует	0.5
157	377733.05	1280306.29	Закрепление отсутствует	0.5
158	377732.86	1280310.87	Закрепление отсутствует	0.5
159	377709.5	1280332.74	Закрепление отсутствует	0.5
160	377702.37	1280326.37	Закрепление отсутствует	0.5
161	377754.23	1280264.99	Закрепление отсутствует	0.5
162	377762.33	1280270.4	Закрепление отсутствует	0.5
163	377774.91	1280272.74	Закрепление отсутствует	0.5
164	377784.5	1280270.57	Закрепление отсутствует	0.5
165	377794.31	1280263.63	Закрепление отсутствует	0.5
166	377801.26	1280270.88	Закрепление отсутствует	0.5
Государственный регистратор				ФГИС ЕГРН
полное наименование должности			подпись	инициалы, фамилия

М.П.

Выписка из Единого государственного реестра недвижимости об объекте недвижимости
Сведения о частях земельного участка

Земельный участок			
<small>(вид объекта недвижимости)</small>			
Лист № __ Раздела 4.2	Всего листов раздела 4.2 : __	Всего разделов: __	Всего листов выписки: __
03.03.2021 № 99/2021/378736491			
Кадастровый номер:		47:20:0752003:14 (единое землепользование)	

Номер точки	Координаты, м		Описание закрепления на местности	Средняя квадратическая погрешность определения координат характерных точек границы части земельного участка, м
	X	Y		
1	2	3	4	5
167	377795.35	1280281.89	Закрепление отсутствует	0.5
168	377794.72	1280293.74	Закрепление отсутствует	0.5
169	377800.02	1280306.16	Закрепление отсутствует	0.5
170	377799.7	1280334.4	Закрепление отсутствует	0.5
171	377755.76	1280382.23	Закрепление отсутствует	0.5
172	377742.49	1280397.74	Закрепление отсутствует	0.5
173	377750.55	1280371.48	Закрепление отсутствует	0.5
174	377739.39	1280359.55	Закрепление отсутствует	0.5
175	377762.08	1280338.31	Закрепление отсутствует	0.5
176	377760.4	1280336.47	Закрепление отсутствует	0.5
177	377783	1280315.99	Закрепление отсутствует	0.5
178	378029.19	1279968.77	Закрепление отсутствует	0.5
179	377961.7	1280049	Закрепление отсутствует	0.5
180	377947.09	1280036.7	Закрепление отсутствует	0.5
181	378013.98	1279955.98	Закрепление отсутствует	0.5
182	377968.98	1280059.75	Закрепление отсутствует	0.5
183	377938.41	1280095.31	Закрепление отсутствует	0.5
Государственный регистратор				ФГИС ЕГРН
полное наименование должности			подпись	инициалы, фамилия

М.П.

Выписка из Единого государственного реестра недвижимости об объекте недвижимости
Сведения о частях земельного участка

Земельный участок			
<small>(вид объекта недвижимости)</small>			
Лист № __ Раздела 4.2	Всего листов раздела 4.2 : __	Всего разделов: __	Всего листов выписки: __
03.03.2021 № 99/2021/378736491			
Кадастровый номер:		47:20:0752003:14 (единое землепользование)	

Номер точки	Координаты, м		Описание закрепления на местности	Средняя квадратическая погрешность определения координат характерных точек границы части земельного участка, м
	X	Y		
1	2	3	4	5
184	377934.78	1280083.62	Закрепление отсутствует	0.5
185	377935.62	1280078.64	Закрепление отсутствует	0.5
186	377931.25	1280069.63	Закрепление отсутствует	0.5
187	377923.87	1280064.18	Закрепление отсутствует	0.5
188	377935.86	1280049.98	Закрепление отсутствует	0.5
189	377942.84	1280055.85	Закрепление отсутствует	0.5
190	377951.62	1280058.6	Закрепление отсутствует	0.5
191	377956.3	1280057.75	Закрепление отсутствует	0.5
192	379136.34	1278241.86	данные отсутствуют	данные отсутствуют
193	379163.78	1278274.45	данные отсутствуют	данные отсутствуют
194	378819.78	1277191.24	данные отсутствуют	данные отсутствуют
195	378804.16	1277219.75	данные отсутствуют	0.25
196	378805.17	1277275.88	данные отсутствуют	0.25
197	378806.11	1277339.4	данные отсутствуют	0.25
198	378806.92	1277409.3	данные отсутствуют	данные отсутствуют
199	377722.34	1280287.71	данные отсутствуют	данные отсутствуют
200	377719.73	1280290.79	данные отсутствуют	данные отсутствуют

Государственный регистратор		ФГИС ЕГРН
полное наименование должности	подпись	инициалы, фамилия

М.П.

Выписка из Единого государственного реестра недвижимости об объекте недвижимости
Сведения о частях земельного участка

Земельный участок			
<small>(вид объекта недвижимости)</small>			
Лист № __ Раздела 4.2	Всего листов раздела 4.2 : __	Всего разделов: __	Всего листов выписки: __
03.03.2021 № 99/2021/378736491			
Кадастровый номер:		47:20:0752003:14 (единое землепользование)	

Номер точки	Координаты, м		Описание закрепления на местности	Средняя квадратическая погрешность определения координат характерных точек границы части земельного участка, м
	X	Y		
1	2	3	4	5
201	377772.41	1280348.91	данные отсутствуют	данные отсутствуют
202	377775.01	1280345.82	данные отсутствуют	данные отсутствуют
203	377500.19	1281145.69	данные отсутствуют	данные отсутствуют
204	377541.48	1281097.39	данные отсутствуют	данные отсутствуют
205	377535.28	1281098.5	данные отсутствуют	данные отсутствуют
206	377493.84	1281146.96	данные отсутствуют	данные отсутствуют
207	377724.62	1280285.02	данные отсутствуют	данные отсутствуют
208	377722.02	1280288.09	данные отсутствуют	данные отсутствуют
209	377726.88	1280293.46	данные отсутствуют	0.5
210	377726.67	1280297.7	данные отсутствуют	0.5
211	377768.31	1280343.64	данные отсутствуют	0.5
212	377772.54	1280343.84	данные отсутствуют	0.5
213	377774.68	1280346.2	данные отсутствуют	данные отсутствуют
214	377777.28	1280343.12	данные отсутствуют	данные отсутствуют
215	377774.39	1280339.93	данные отсутствуют	0.5
216	377770.16	1280339.72	данные отсутствуют	0.5
217	377730.75	1280296.24	данные отсутствуют	0.5
Государственный регистратор				ФГИС ЕГРН
полное наименование должности			подпись	инициалы, фамилия

М.П.

Выписка из Единого государственного реестра недвижимости об объекте недвижимости
Сведения о частях земельного участка

Земельный участок			
<small>(вид объекта недвижимости)</small>			
Лист № __ Раздела 4.2	Всего листов раздела 4.2 : __	Всего разделов: __	Всего листов выписки: __
03.03.2021 № 99/2021/378736491			
Кадастровый номер:		47:20:0752003:14 (единое землепользование)	

Номер точки	Координаты, м		Описание закрепления на местности	Средняя квадратическая погрешность определения координат характерных точек границы части земельного участка, м
	X	Y		
1	2	3	4	5
218	377730.95	1280292	данные отсутствуют	0.5
219	377724.23	1280285.47	данные отсутствуют	данные отсутствуют
220	377691.73	1280323.92	данные отсутствуют	данные отсутствуют
221	377734.53	1280369.65	данные отсутствуют	0.5
222	377722.8	1280407.91	данные отсутствуют	данные отсутствуют
223	377777.71	1280342.61	данные отсутствуют	данные отсутствуют
224	377546.05	1281136.48	данные отсутствуют	данные отсутствуют
225	377586.15	1281089.41	данные отсутствуют	данные отсутствуют
226	377508.68	1281103.25	данные отсутствуют	данные отсутствуют
227	377468.12	1281150.86	данные отсутствуют	данные отсутствуют
228	377743.51	1280262.67	данные отсутствуют	данные отсутствуют
229	377710.94	1280301.2	данные отсутствуют	данные отсутствуют
230	377763.64	1280359.34	данные отсутствуют	данные отсутствуют
231	377796.12	1280320.71	данные отсутствуют	данные отсутствуют
232	377361.88	1281089.55	данные отсутствуют	данные отсутствуют
233	377359.43	1281088.88	данные отсутствуют	данные отсутствуют
234	377364.85	1281101.62	данные отсутствуют	0.1
Государственный регистратор				ФГИС ЕГРН
полное наименование должности			подпись	инициалы, фамилия

М.П.

Выписка из Единого государственного реестра недвижимости об объекте недвижимости
Сведения о частях земельного участка

Земельный участок			
<small>(вид объекта недвижимости)</small>			
Лист № __ Раздела 4.2	Всего листов раздела 4.2 : __	Всего разделов: __	Всего листов выписки: __
03.03.2021 № 99/2021/378736491			
Кадастровый номер:		47:20:0752003:14 (единое землепользование)	

Номер точки	Координаты, м		Описание закрепления на местности	Средняя квадратическая погрешность определения координат характерных точек границы части земельного участка, м
	X	Y		
1	2	3	4	5
235	377366.57	1281106.82	данные отсутствуют	0.1
236	377374.65	1281130.48	данные отсутствуют	0.1
237	377376.53	1281136.1	данные отсутствуют	0.1
238	377377.82	1281139.5	данные отсутствуют	0.1
239	377377.91	1281139.7	данные отсутствуют	данные отсутствуют
240	377380.23	1281139.99	данные отсутствуют	данные отсутствуют
241	377379.65	1281138.71	данные отсутствуют	0.1
242	377378.42	1281135.45	данные отсутствуют	0.1
243	377376.54	1281129.84	данные отсутствуют	0.1
244	377368.46	1281106.18	данные отсутствуют	0.1
245	377366.7	1281100.88	данные отсутствуют	0.1
246	377358.39	1281088.59	данные отсутствуют	данные отсутствуют
247	377355.71	1281087.86	данные отсутствуют	данные отсутствуют
248	377359.06	1281094.03	данные отсутствуют	0.1
249	377362.39	1281101.69	данные отсутствуют	0.1
250	377365.76	1281110.39	данные отсутствуют	0.1
251	377374.74	1281136.71	данные отсутствуют	0.1
Государственный регистратор				ФГИС ЕГРН
полное наименование должности			подпись	инициалы, фамилия

М.П.

Выписка из Единого государственного реестра недвижимости об объекте недвижимости
Сведения о частях земельного участка

Земельный участок			
<small>(вид объекта недвижимости)</small>			
Лист № __ Раздела 4.2	Всего листов раздела 4.2 : __	Всего разделов: __	Всего листов выписки: __
03.03.2021 № 99/2021/378736491			
Кадастровый номер:		47:20:0752003:14 (единое землепользование)	

Номер точки	Координаты, м		Описание закрепления на местности	Средняя квадратическая погрешность определения координат характерных точек границы части земельного участка, м
	X	Y		
1	2	3	4	5
252	377375.76	1281139.43	данные отсутствуют	данные отсутствуют
253	377378	1281139.71	данные отсутствуют	данные отсутствуют
254	377377.92	1281139.52	данные отсутствуют	0.1
255	377376.62	1281136.02	данные отсутствуют	0.1
256	377367.65	1281109.73	данные отсутствуют	0.1
257	377364.24	1281100.91	данные отсутствуют	0.1
258	377360.84	1281093.11	данные отсутствуют	0.1
259	379370.15	1278838.75	данные отсутствуют	данные отсутствуют
260	379293.83	1278542.56	данные отсутствуют	2.5
261	379254.83	1278433.64	данные отсутствуют	данные отсутствуют
262	377359.14	1281088.8	данные отсутствуют	данные отсутствуют
263	377353.82	1281087.35	данные отсутствуют	данные отсутствуют
264	377355.55	1281090.56	данные отсутствуют	0.1
265	377361.02	1281102.28	данные отсутствуют	0.1
266	377364.35	1281110.89	данные отсутствуют	0.1
267	377372.02	1281133.65	данные отсутствуют	0.1
268	377374.07	1281139.22	данные отсутствуют	данные отсутствуют

Государственный регистратор		ФГИС ЕГРН
полное наименование должности	подпись	инициалы, фамилия

М.П.

Выписка из Единого государственного реестра недвижимости об объекте недвижимости
Сведения о частях земельного участка

Земельный участок			
<small>(вид объекта недвижимости)</small>			
Лист № __ Раздела 4.2	Всего листов раздела 4.2 : __	Всего разделов: __	Всего листов выписки: __
03.03.2021 № 99/2021/378736491			
Кадастровый номер:		47:20:0752003:14 (единое землепользование)	

Номер точки	Координаты, м		Описание закрепления на местности	Средняя квадратическая погрешность определения координат характерных точек границы части земельного участка, м
	X	Y		
1	2	3	4	5
269	377378.64	1281139.79	данные отсутствуют	данные отсутствуют
270	377378.03	1281138.4	данные отсутствуют	0.1
271	377375.81	1281132.35	данные отсутствуют	0.1
272	377368.1	1281109.49	данные отсутствуют	0.1
273	377364.67	1281100.65	данные отсутствуют	0.1
274	377359.15	1281088.81	данные отсутствуют	0.1

Государственный регистратор		ФГИС ЕГРН
полное наименование должности	подпись	инициалы, фамилия

М.П.

Выписка из Единого государственного реестра недвижимости об объекте недвижимости
Сведения о частях земельного участка

Земельный участок				
<small>(вид объекта недвижимости)</small>				
Лист № ___ Раздела 4.2		Всего листов раздела 4.2 : ___		Всего разделов: ___
Всего листов выписки: ___				
03.03.2021 № 99/2021/378736491				
Кадастровый номер:			47:20:0752003:14 (единое землепользование)	
Сведения о характерных точках границы части (частей) земельного участка				
Учетный номер части: 3				
Система координат: МСК 47 зона 1				
Зона №				
Номер точки	Координаты, м		Описание закрепления на местности	Средняя квадратическая погрешность определения координат характерных точек границы части земельного участка, м
	X	Y		
1	2	3	4	5
1	377998.24	1278837.71	данные отсутствуют	данные отсутствуют
1	377998.24	1278837.71	данные отсутствуют	данные отсутствуют
2	377953.91	1278926.47	данные отсутствуют	данные отсутствуют
2	377953.91	1278926.47	данные отсутствуют	данные отсутствуют
3	377765.83	1279160.3	данные отсутствуют	данные отсутствуют
3	377765.83	1279160.3	данные отсутствуют	данные отсутствуют
4	377719.41	1279123.43	данные отсутствуют	данные отсутствуют
4	377719.41	1279123.43	данные отсутствуют	данные отсутствуют
5	377914.52	1278889.66	данные отсутствуют	данные отсутствуют
5	377914.52	1278889.66	данные отсутствуют	данные отсутствуют
6	377964.13	1278813.21	данные отсутствуют	данные отсутствуют
6	377964.13	1278813.21	данные отсутствуют	данные отсутствуют
7	378389.85	1277206.2	данные отсутствуют	данные отсутствуют
8	378329.74	1277186.35	данные отсутствуют	данные отсутствуют
9	378481.2	1277089.97	данные отсутствуют	данные отсутствуют
10	378597.66	1276770.01	данные отсутствуют	данные отсутствуют
Государственный регистратор			ФГИС ЕГРН	
полное наименование должности			подпись	
			инициалы, фамилия	

М.П.

Выписка из Единого государственного реестра недвижимости об объекте недвижимости
Сведения о частях земельного участка

Земельный участок			
<small>(вид объекта недвижимости)</small>			
Лист № __ Раздела 4.2	Всего листов раздела 4.2 : __	Всего разделов: __	Всего листов выписки: __
03.03.2021 № 99/2021/378736491			
Кадастровый номер:		47:20:0752003:14 (единое землепользование)	

Номер точки	Координаты, м		Описание закрепления на местности	Средняя квадратическая погрешность определения координат характерных точек границы части земельного участка, м
	X	Y		
1	2	3	4	5
11	378279.67	1276316.11	данные отсутствуют	данные отсутствуют
12	378138.56	1275962.92	данные отсутствуют	данные отсутствуют
13	378781.43	1276341.87	данные отсутствуют	данные отсутствуют
14	378781.91	1276855.18	данные отсутствуют	данные отсутствуют
15	378782.07	1277036.5	данные отсутствуют	данные отсутствуют
16	378782.12	1277086.48	данные отсутствуют	данные отсутствуют
17	378824.7	1277107.87	данные отсутствуют	данные отсутствуют
18	378818.43	1277214.18	данные отсутствуют	данные отсутствуют
18	378818.43	1277214.18	данные отсутствуют	данные отсутствуют
19	378788.55	1277720.85	данные отсутствуют	данные отсутствуют
20	378927.71	1278062.9	данные отсутствуют	данные отсутствуют
21	379153.63	1278256.69	данные отсутствуют	данные отсутствуют
21	379153.63	1278256.69	данные отсутствуют	данные отсутствуют
21	379153.63	1278256.69	данные отсутствуют	данные отсутствуют
22	379326.91	1278559.66	данные отсутствуют	данные отсутствуют
23	379372.59	1278854.49	данные отсутствуют	данные отсутствуют
23	379372.59	1278854.49	данные отсутствуют	данные отсутствуют
Государственный регистратор				ФГИС ЕГРН
полное наименование должности			подпись	инициалы, фамилия

М.П.

Выписка из Единого государственного реестра недвижимости об объекте недвижимости
Сведения о частях земельного участка

Земельный участок			
<small>(вид объекта недвижимости)</small>			
Лист № __ Раздела 4.2	Всего листов раздела 4.2 : __	Всего разделов: __	Всего листов выписки: __
03.03.2021 № 99/2021/378736491			
Кадастровый номер:		47:20:0752003:14 (единое землепользование)	

Номер точки	Координаты, м		Описание закрепления на местности	Средняя квадратическая погрешность определения координат характерных точек границы части земельного участка, м
	X	Y		
1	2	3	4	5
24	379390.36	1278969.19	данные отсутствуют	данные отсутствуют
24	379390.36	1278969.19	данные отсутствуют	данные отсутствуют
25	379322.3	1279014.69	данные отсутствуют	данные отсутствуют
25	379322.3	1279014.69	данные отсутствуют	данные отсутствуют
26	379015.68	1279219.58	данные отсутствуют	данные отсутствуют
26	379015.68	1279219.58	данные отсутствуют	данные отсутствуют
27	378836.33	1279292.38	данные отсутствуют	данные отсутствуют
27	378836.33	1279292.38	данные отсутствуют	данные отсутствуют
28	378672.18	1279409.38	данные отсутствуют	данные отсутствуют
28	378672.18	1279409.38	данные отсутствуют	данные отсутствуют
29	378683.09	1279102.61	данные отсутствуют	данные отсутствуют
29	378683.09	1279102.61	данные отсутствуют	данные отсутствуют
30	378791.2	1278991.04	данные отсутствуют	данные отсутствуют
30	378791.2	1278991.04	данные отсутствуют	данные отсутствуют
31	378763.95	1278863.9	данные отсутствуют	данные отсутствуют
31	378763.95	1278863.9	данные отсутствуют	данные отсутствуют
32	378083.91	1278596.74	данные отсутствуют	данные отсутствуют
Государственный регистратор				ФГИС ЕГРН
полное наименование должности			подпись	инициалы, фамилия

М.П.

Выписка из Единого государственного реестра недвижимости об объекте недвижимости
Сведения о частях земельного участка

Земельный участок			
<small>(вид объекта недвижимости)</small>			
Лист № __ Раздела 4.2	Всего листов раздела 4.2 : __	Всего разделов: __	Всего листов выписки: __
03.03.2021 № 99/2021/378736491			
Кадастровый номер:		47:20:0752003:14 (единое землепользование)	

Номер точки	Координаты, м		Описание закрепления на местности	Средняя квадратическая погрешность определения координат характерных точек границы части земельного участка, м
	X	Y		
1	2	3	4	5
32	378083.91	1278596.74	данные отсутствуют	данные отсутствуют
33	377708.16	1277875.94	данные отсутствуют	данные отсутствуют
34	377612.11	1277866.43	данные отсутствуют	данные отсутствуют
35	377588.95	1277826.4	данные отсутствуют	данные отсутствуют
36	377683.21	1277835.01	данные отсутствуют	данные отсутствуют
37	377554.67	1277556.18	данные отсутствуют	данные отсутствуют
38	377899.67	1280996.67	данные отсутствуют	данные отсутствуют
39	377902.61	1280992.27	данные отсутствуют	данные отсутствуют
40	377903.98	1280990.24	данные отсутствуют	данные отсутствуют
41	377941.08	1280934.9	данные отсутствуют	данные отсутствуют
42	377961.89	1280879.07	данные отсутствуют	данные отсутствуют
43	378180.71	1280181.2	данные отсутствуют	данные отсутствуют
44	378336.02	1279710.84	данные отсутствуют	данные отсутствуют
45	378481.15	1279610.03	данные отсутствуют	данные отсутствуют
46	378399.17	1279613.4	данные отсутствуют	данные отсутствуют
47	378310.54	1279556.74	данные отсутствуют	данные отсутствуют
48	378144.06	1279784.06	данные отсутствуют	данные отсутствуют
Государственный регистратор				ФГИС ЕГРН
полное наименование должности			подпись	инициалы, фамилия

М.П.

Выписка из Единого государственного реестра недвижимости об объекте недвижимости
Сведения о частях земельного участка

Земельный участок			
<small>(вид объекта недвижимости)</small>			
Лист № __ Раздела 4.2	Всего листов раздела 4.2 : __	Всего разделов: __	Всего листов выписки: __
03.03.2021 № 99/2021/378736491			
Кадастровый номер:		47:20:0752003:14 (единое землепользование)	

Номер точки	Координаты, м		Описание закрепления на местности	Средняя квадратическая погрешность определения координат характерных точек границы части земельного участка, м
	X	Y		
1	2	3	4	5
49	377941.73	1280028.21	данные отсутствуют	данные отсутствуют
50	377605.69	1280425.69	данные отсутствуют	данные отсутствуют
51	377344.82	1280489.92	данные отсутствуют	данные отсутствуют
52	377302.74	1280519.43	данные отсутствуют	данные отсутствуют
53	377377.39	1280549.36	данные отсутствуют	данные отсутствуют
54	377653.41	1280490.43	данные отсутствуют	данные отсутствуют
55	377950.15	1280137.53	данные отсутствуют	данные отсутствуют
56	378084.22	1280221.03	данные отсутствуют	данные отсутствуют
57	378045.36	1280362.24	данные отсутствуют	данные отсутствуют
58	378077.21	1280373.23	данные отсутствуют	данные отсутствуют
59	377924.41	1280869.35	данные отсутствуют	данные отсутствуют
60	377902.67	1280929.97	данные отсутствуют	данные отсутствуют
61	377855.12	1280994.9	данные отсутствуют	данные отсутствуют
62	377751.61	1281059.83	данные отсутствуют	данные отсутствуют
63	377450.35	1281113.68	данные отсутствуют	данные отсутствуют
64	377329.12	1281080.61	данные отсутствуют	данные отсутствуют
65	377322.71	1281132.87	данные отсутствуют	данные отсутствуют
Государственный регистратор				ФГИС ЕГРН
полное наименование должности			подпись	инициалы, фамилия

М.П.

Выписка из Единого государственного реестра недвижимости об объекте недвижимости
Сведения о частях земельного участка

Земельный участок			
<small>(вид объекта недвижимости)</small>			
Лист № __ Раздела 4.2	Всего листов раздела 4.2 : __	Всего разделов: __	Всего листов выписки: __
03.03.2021 № 99/2021/378736491			
Кадастровый номер:		47:20:0752003:14 (единое землепользование)	

Номер точки	Координаты, м		Описание закрепления на местности	Средняя квадратическая погрешность определения координат характерных точек границы части земельного участка, м
	X	Y		
1	2	3	4	5
66	377472.02	1281151.34	данные отсутствуют	данные отсутствуют
66	377472.02	1281151.34	данные отсутствуют	данные отсутствуют
67	377769.68	1281091.6	данные отсутствуют	данные отсутствуют
68	377890.77	1281009.94	данные отсутствуют	данные отсутствуют
69	377897.69	1280999.61	данные отсутствуют	данные отсутствуют
70	377973.83	1280110.98	данные отсутствуют	данные отсутствуют
71	378148.36	1279903.61	данные отсутствуют	данные отсутствуют
72	378273.79	1279754.56	данные отсутствуют	данные отсутствуют
73	378283.42	1279774.62	данные отсутствуют	данные отсутствуют
74	378144.02	1280169.99	данные отсутствуют	данные отсутствуют
75	378129.11	1280212.3	данные отсутствуют	данные отсутствуют
76	377872.92	1278191.92	данные отсутствуют	данные отсутствуют
77	377912.24	1278182.8	данные отсутствуют	данные отсутствуют
78	377962.93	1278171.97	данные отсутствуют	данные отсутствуют
79	378013.8	1278162.02	данные отсутствуют	данные отсутствуют
80	378064.87	1278155.97	данные отсутствуют	данные отсутствуют
81	378116.04	1278144.8	данные отсутствуют	данные отсутствуют
Государственный регистратор				ФГИС ЕГРН
полное наименование должности			подпись	инициалы, фамилия

М.П.

Выписка из Единого государственного реестра недвижимости об объекте недвижимости
Сведения о частях земельного участка

Земельный участок			
<small>(вид объекта недвижимости)</small>			
Лист № __ Раздела 4.2	Всего листов раздела 4.2 : __	Всего разделов: __	Всего листов выписки: __
03.03.2021 № 99/2021/378736491			
Кадастровый номер:		47:20:0752003:14 (единое землепользование)	

Номер точки	Координаты, м		Описание закрепления на местности	Средняя квадратическая погрешность определения координат характерных точек границы части земельного участка, м
	X	Y		
1	2	3	4	5
82	378167.36	1278137.53	данные отсутствуют	данные отсутствуют
83	378218.8	1278131.15	данные отсутствуют	данные отсутствуют
84	378270.35	1278125.68	данные отсутствуют	данные отсутствуют
85	378321.98	1278121.11	данные отсутствуют	данные отсутствуют
86	378373.69	1278117.43	данные отсутствуют	данные отсутствуют
87	378425.46	1278114.67	данные отсутствуют	данные отсутствуют
88	378477.26	1278112.8	данные отсутствуют	данные отсутствуют
89	378529.08	1278111.84	данные отсутствуют	данные отсутствуют
90	378580.93	1278111.78	данные отсутствуют	данные отсутствуют
91	378632.76	1278112.63	данные отсутствуют	данные отсутствуют
92	378684.57	1278114.38	данные отсутствуют	данные отсутствуют
93	378736.34	1278117.04	данные отсутствуют	данные отсутствуют
94	378788.05	1278120.6	данные отсутствуют	данные отсутствуют
95	378839.69	1278125.06	данные отсутствуют	данные отсутствуют
96	378891.25	1278130.42	данные отсутствуют	данные отсутствуют
97	378942.71	1278136.69	данные отсутствуют	данные отсутствуют
98	378994.05	1278143.84	данные отсутствуют	данные отсутствуют
Государственный регистратор				ФГИС ЕГРН
полное наименование должности			подпись	инициалы, фамилия

М.П.

Выписка из Единого государственного реестра недвижимости об объекте недвижимости
Сведения о частях земельного участка

Земельный участок			
<small>(вид объекта недвижимости)</small>			
Лист № __ Раздела 4.2	Всего листов раздела 4.2 : __	Всего разделов: __	Всего листов выписки: __
03.03.2021 № 99/2021/378736491			
Кадастровый номер:		47:20:0752003:14 (единое землепользование)	

Номер точки	Координаты, м		Описание закрепления на местности	Средняя квадратическая погрешность определения координат характерных точек границы части земельного участка, м
	X	Y		
1	2	3	4	5
99	379028.23	1278149.22	данные отсутствуют	данные отсутствуют
100	377905.87	1281002.75	данные отсутствуют	данные отсутствуют
101	377903.89	1281005.69	данные отсутствуют	данные отсутствуют
102	377896.97	1281016.02	данные отсутствуют	данные отсутствуют
103	377775.88	1281097.68	данные отсутствуют	данные отсутствуют
104	377478.22	1281157.42	данные отсутствуют	данные отсутствуют
105	377328.91	1281138.95	данные отсутствуют	данные отсутствуют
106	377335.32	1281086.69	данные отсутствуют	данные отсутствуют
107	377456.55	1281119.76	данные отсутствуют	данные отсутствуют
108	377757.81	1281065.91	данные отсутствуют	данные отсутствуют
109	377861.32	1281000.98	данные отсутствуют	данные отсутствуют
110	377908.87	1280936.05	данные отсутствуют	данные отсутствуют
111	377930.61	1280875.43	данные отсутствуют	данные отсутствуют
112	378083.41	1280379.31	данные отсутствуют	данные отсутствуют
113	378051.56	1280368.32	данные отсутствуют	данные отсутствуют
114	378090.42	1280227.11	данные отсутствуют	данные отсутствуют
115	377956.35	1280143.61	данные отсутствуют	данные отсутствуют
Государственный регистратор				ФГИС ЕГРН
полное наименование должности			подпись	инициалы, фамилия

М.П.

Выписка из Единого государственного реестра недвижимости об объекте недвижимости
Сведения о частях земельного участка

Земельный участок			
<small>(вид объекта недвижимости)</small>			
Лист № __ Раздела 4.2	Всего листов раздела 4.2 : __	Всего разделов: __	Всего листов выписки: __
03.03.2021 № 99/2021/378736491			
Кадастровый номер:		47:20:0752003:14 (единое землепользование)	

Номер точки	Координаты, м		Описание закрепления на местности	Средняя квадратическая погрешность определения координат характерных точек границы части земельного участка, м
	X	Y		
1	2	3	4	5
116	377659.61	1280496.51	данные отсутствуют	данные отсутствуют
117	377214.9	1280591.45	данные отсутствуют	данные отсутствуют
118	377351.02	1280496	данные отсутствуют	данные отсутствуют
119	377611.89	1280431.77	данные отсутствуют	данные отсутствуют
120	377947.93	1280034.29	данные отсутствуют	данные отсутствуют
121	378150.26	1279790.14	данные отсутствуют	данные отсутствуют
122	378316.74	1279562.82	данные отсутствуют	данные отсутствуют
123	378405.37	1279619.48	данные отсутствуют	данные отсутствуют
124	378487.35	1279616.11	данные отсутствуют	данные отсутствуют
125	378342.22	1279716.92	данные отсутствуют	данные отсутствуют
126	378186.91	1280187.28	данные отсутствуют	данные отсутствуют
127	377968.09	1280885.15	данные отсутствуют	данные отсутствуют
128	377947.28	1280940.98	данные отсутствуют	данные отсутствуют
129	377910.18	1280996.32	данные отсутствуют	данные отсутствуют
130	377908.81	1280998.35	данные отсутствуют	данные отсутствуют
131	377980.03	1280117.06	данные отсутствуют	данные отсутствуют
132	378135.31	1280218.38	данные отсутствуют	данные отсутствуют

Государственный регистратор		ФГИС ЕГРН
полное наименование должности	подпись	инициалы, фамилия

М.П.

Выписка из Единого государственного реестра недвижимости об объекте недвижимости
Сведения о частях земельного участка

Земельный участок			
<small>(вид объекта недвижимости)</small>			
Лист № __ Раздела 4.2	Всего листов раздела 4.2 : __	Всего разделов: __	Всего листов выписки: __
03.03.2021 № 99/2021/378736491			
Кадастровый номер:		47:20:0752003:14 (единое землепользование)	

Номер точки	Координаты, м		Описание закрепления на местности	Средняя квадратическая погрешность определения координат характерных точек границы части земельного участка, м
	X	Y		
1	2	3	4	5
133	378150.22	1280176.07	данные отсутствуют	данные отсутствуют
134	378289.62	1279780.7	данные отсутствуют	данные отсутствуют
135	378279.99	1279760.64	данные отсутствуют	данные отсутствуют
136	378154.56	1279909.69	данные отсутствуют	данные отсутствуют
137	377552.02	1281107.9	Закрепление отсутствует	0.5
138	377518.55	1281149.15	Закрепление отсутствует	0.5
139	377506.31	1281151.61	Закрепление отсутствует	0.5
140	377480.48	1281156.8	Закрепление отсутствует	0.5
141	377442.27	1281152.14	Закрепление отсутствует	0.5
142	377472.95	1281133.36	Закрепление отсутствует	0.5
143	377479.68	1281143.74	Закрепление отсутствует	0.5
144	377508.16	1281110.31	Закрепление отсутствует	0.5
145	377545.05	1281103.7	Закрепление отсутствует	0.5
146	377813.25	1280319.66	Закрепление отсутствует	0.5
147	377807.1	1280326.34	Закрепление отсутствует	0.5
148	377797.39	1280317.92	Закрепление отсутствует	0.5
149	377788.9	1280312.84	Закрепление отсутствует	0.5
Государственный регистратор				ФГИС ЕГРН
полное наименование должности			подпись	инициалы, фамилия

М.П.

Выписка из Единого государственного реестра недвижимости об объекте недвижимости
Сведения о частях земельного участка

Земельный участок			
<small>(вид объекта недвижимости)</small>			
Лист № __ Раздела 4.2	Всего листов раздела 4.2 : __	Всего разделов: __	Всего листов выписки: __
03.03.2021 № 99/2021/378736491			
Кадастровый номер:		47:20:0752003:14 (единое землепользование)	

Номер точки	Координаты, м		Описание закрепления на местности	Средняя квадратическая погрешность определения координат характерных точек границы части земельного участка, м
	X	Y		
1	2	3	4	5
150	377777.07	1280311.09	Закрепление отсутствует	0.5
151	377766.24	1280314.09	Закрепление отсутствует	0.5
152	377757.88	1280320.62	Закрепление отсутствует	0.5
153	377749.85	1280312.41	Закрепление отсутствует	0.5
154	377755.03	1280304.25	Закрепление отсутствует	0.5
155	377757.15	1280293.31	Закрепление отсутствует	0.5
156	377755.97	1280285.51	Закрепление отсутствует	0.5
157	377733.05	1280306.29	Закрепление отсутствует	0.5
158	377732.86	1280310.87	Закрепление отсутствует	0.5
159	377709.5	1280332.74	Закрепление отсутствует	0.5
160	377702.37	1280326.37	Закрепление отсутствует	0.5
161	377754.23	1280264.99	Закрепление отсутствует	0.5
162	377762.33	1280270.4	Закрепление отсутствует	0.5
163	377774.91	1280272.74	Закрепление отсутствует	0.5
164	377784.5	1280270.57	Закрепление отсутствует	0.5
165	377794.31	1280263.63	Закрепление отсутствует	0.5
166	377801.26	1280270.88	Закрепление отсутствует	0.5
Государственный регистратор				ФГИС ЕГРН
полное наименование должности			подпись	инициалы, фамилия

М.П.

Выписка из Единого государственного реестра недвижимости об объекте недвижимости
Сведения о частях земельного участка

Земельный участок			
<small>(вид объекта недвижимости)</small>			
Лист № __ Раздела 4.2	Всего листов раздела 4.2 : __	Всего разделов: __	Всего листов выписки: __
03.03.2021 № 99/2021/378736491			
Кадастровый номер:		47:20:0752003:14 (единое землепользование)	

Номер точки	Координаты, м		Описание закрепления на местности	Средняя квадратическая погрешность определения координат характерных точек границы части земельного участка, м
	X	Y		
1	2	3	4	5
167	377795.35	1280281.89	Закрепление отсутствует	0.5
168	377794.72	1280293.74	Закрепление отсутствует	0.5
169	377800.02	1280306.16	Закрепление отсутствует	0.5
170	377799.7	1280334.4	Закрепление отсутствует	0.5
171	377755.76	1280382.23	Закрепление отсутствует	0.5
172	377742.49	1280397.74	Закрепление отсутствует	0.5
173	377750.55	1280371.48	Закрепление отсутствует	0.5
174	377739.39	1280359.55	Закрепление отсутствует	0.5
175	377762.08	1280338.31	Закрепление отсутствует	0.5
176	377760.4	1280336.47	Закрепление отсутствует	0.5
177	377783	1280315.99	Закрепление отсутствует	0.5
178	378029.19	1279968.77	Закрепление отсутствует	0.5
179	377961.7	1280049	Закрепление отсутствует	0.5
180	377947.09	1280036.7	Закрепление отсутствует	0.5
181	378013.98	1279955.98	Закрепление отсутствует	0.5
182	377968.98	1280059.75	Закрепление отсутствует	0.5
183	377938.41	1280095.31	Закрепление отсутствует	0.5
Государственный регистратор				ФГИС ЕГРН
полное наименование должности			подпись	инициалы, фамилия

М.П.

Выписка из Единого государственного реестра недвижимости об объекте недвижимости
Сведения о частях земельного участка

Земельный участок			
<small>(вид объекта недвижимости)</small>			
Лист № __ Раздела 4.2	Всего листов раздела 4.2 : __	Всего разделов: __	Всего листов выписки: __
03.03.2021 № 99/2021/378736491			
Кадастровый номер:		47:20:0752003:14 (единое землепользование)	

Номер точки	Координаты, м		Описание закрепления на местности	Средняя квадратическая погрешность определения координат характерных точек границы части земельного участка, м
	X	Y		
1	2	3	4	5
184	377934.78	1280083.62	Закрепление отсутствует	0.5
185	377935.62	1280078.64	Закрепление отсутствует	0.5
186	377931.25	1280069.63	Закрепление отсутствует	0.5
187	377923.87	1280064.18	Закрепление отсутствует	0.5
188	377935.86	1280049.98	Закрепление отсутствует	0.5
189	377942.84	1280055.85	Закрепление отсутствует	0.5
190	377951.62	1280058.6	Закрепление отсутствует	0.5
191	377956.3	1280057.75	Закрепление отсутствует	0.5
192	379136.34	1278241.86	данные отсутствуют	данные отсутствуют
193	379163.78	1278274.45	данные отсутствуют	данные отсутствуют
194	378819.78	1277191.24	данные отсутствуют	данные отсутствуют
195	378804.16	1277219.75	данные отсутствуют	0.25
196	378805.17	1277275.88	данные отсутствуют	0.25
197	378806.11	1277339.4	данные отсутствуют	0.25
198	378806.92	1277409.3	данные отсутствуют	данные отсутствуют
199	377722.34	1280287.71	данные отсутствуют	данные отсутствуют
200	377719.73	1280290.79	данные отсутствуют	данные отсутствуют

Государственный регистратор		ФГИС ЕГРН
полное наименование должности	подпись	инициалы, фамилия

М.П.

Выписка из Единого государственного реестра недвижимости об объекте недвижимости
Сведения о частях земельного участка

Земельный участок			
<small>(вид объекта недвижимости)</small>			
Лист № __ Раздела 4.2	Всего листов раздела 4.2 : __	Всего разделов: __	Всего листов выписки: __
03.03.2021 № 99/2021/378736491			
Кадастровый номер:		47:20:0752003:14 (единое землепользование)	

Номер точки	Координаты, м		Описание закрепления на местности	Средняя квадратическая погрешность определения координат характерных точек границы части земельного участка, м
	X	Y		
1	2	3	4	5
201	377772.41	1280348.91	данные отсутствуют	данные отсутствуют
202	377775.01	1280345.82	данные отсутствуют	данные отсутствуют
203	377500.19	1281145.69	данные отсутствуют	данные отсутствуют
204	377541.48	1281097.39	данные отсутствуют	данные отсутствуют
205	377535.28	1281098.5	данные отсутствуют	данные отсутствуют
206	377493.84	1281146.96	данные отсутствуют	данные отсутствуют
207	377724.62	1280285.02	данные отсутствуют	данные отсутствуют
208	377722.02	1280288.09	данные отсутствуют	данные отсутствуют
209	377726.88	1280293.46	данные отсутствуют	0.5
210	377726.67	1280297.7	данные отсутствуют	0.5
211	377768.31	1280343.64	данные отсутствуют	0.5
212	377772.54	1280343.84	данные отсутствуют	0.5
213	377774.68	1280346.2	данные отсутствуют	данные отсутствуют
214	377777.28	1280343.12	данные отсутствуют	данные отсутствуют
215	377774.39	1280339.93	данные отсутствуют	0.5
216	377770.16	1280339.72	данные отсутствуют	0.5
217	377730.75	1280296.24	данные отсутствуют	0.5
Государственный регистратор				ФГИС ЕГРН
полное наименование должности			подпись	инициалы, фамилия

М.П.

Выписка из Единого государственного реестра недвижимости об объекте недвижимости
Сведения о частях земельного участка

Земельный участок			
<small>(вид объекта недвижимости)</small>			
Лист № __ Раздела 4.2	Всего листов раздела 4.2 : __	Всего разделов: __	Всего листов выписки: __
03.03.2021 № 99/2021/378736491			
Кадастровый номер:		47:20:0752003:14 (единое землепользование)	

Номер точки	Координаты, м		Описание закрепления на местности	Средняя квадратическая погрешность определения координат характерных точек границы части земельного участка, м
	X	Y		
1	2	3	4	5
218	377730.95	1280292	данные отсутствуют	0.5
219	377724.23	1280285.47	данные отсутствуют	данные отсутствуют
220	377691.73	1280323.92	данные отсутствуют	данные отсутствуют
221	377734.53	1280369.65	данные отсутствуют	0.5
222	377722.8	1280407.91	данные отсутствуют	данные отсутствуют
223	377777.71	1280342.61	данные отсутствуют	данные отсутствуют
224	377546.05	1281136.48	данные отсутствуют	данные отсутствуют
225	377586.15	1281089.41	данные отсутствуют	данные отсутствуют
226	377508.68	1281103.25	данные отсутствуют	данные отсутствуют
227	377468.12	1281150.86	данные отсутствуют	данные отсутствуют
228	377743.51	1280262.67	данные отсутствуют	данные отсутствуют
229	377710.94	1280301.2	данные отсутствуют	данные отсутствуют
230	377763.64	1280359.34	данные отсутствуют	данные отсутствуют
231	377796.12	1280320.71	данные отсутствуют	данные отсутствуют
232	377361.88	1281089.55	данные отсутствуют	данные отсутствуют
233	377359.43	1281088.88	данные отсутствуют	данные отсутствуют
234	377364.85	1281101.62	данные отсутствуют	0.1
Государственный регистратор				ФГИС ЕГРН
полное наименование должности			подпись	инициалы, фамилия

М.П.

Выписка из Единого государственного реестра недвижимости об объекте недвижимости
Сведения о частях земельного участка

Земельный участок			
<small>(вид объекта недвижимости)</small>			
Лист № __ Раздела 4.2	Всего листов раздела 4.2 : __	Всего разделов: __	Всего листов выписки: __
03.03.2021 № 99/2021/378736491			
Кадастровый номер:		47:20:0752003:14 (единое землепользование)	

Номер точки	Координаты, м		Описание закрепления на местности	Средняя квадратическая погрешность определения координат характерных точек границы части земельного участка, м
	X	Y		
1	2	3	4	5
235	377366.57	1281106.82	данные отсутствуют	0.1
236	377374.65	1281130.48	данные отсутствуют	0.1
237	377376.53	1281136.1	данные отсутствуют	0.1
238	377377.82	1281139.5	данные отсутствуют	0.1
239	377377.91	1281139.7	данные отсутствуют	данные отсутствуют
240	377380.23	1281139.99	данные отсутствуют	данные отсутствуют
241	377379.65	1281138.71	данные отсутствуют	0.1
242	377378.42	1281135.45	данные отсутствуют	0.1
243	377376.54	1281129.84	данные отсутствуют	0.1
244	377368.46	1281106.18	данные отсутствуют	0.1
245	377366.7	1281100.88	данные отсутствуют	0.1
246	377358.39	1281088.59	данные отсутствуют	данные отсутствуют
247	377355.71	1281087.86	данные отсутствуют	данные отсутствуют
248	377359.06	1281094.03	данные отсутствуют	0.1
249	377362.39	1281101.69	данные отсутствуют	0.1
250	377365.76	1281110.39	данные отсутствуют	0.1
251	377374.74	1281136.71	данные отсутствуют	0.1
Государственный регистратор				ФГИС ЕГРН
полное наименование должности			подпись	инициалы, фамилия

М.П.

Выписка из Единого государственного реестра недвижимости об объекте недвижимости
Сведения о частях земельного участка

Земельный участок			
<small>(вид объекта недвижимости)</small>			
Лист № __ Раздела 4.2	Всего листов раздела 4.2 : __	Всего разделов: __	Всего листов выписки: __
03.03.2021 № 99/2021/378736491			
Кадастровый номер:		47:20:0752003:14 (единое землепользование)	

Номер точки	Координаты, м		Описание закрепления на местности	Средняя квадратическая погрешность определения координат характерных точек границы части земельного участка, м
	X	Y		
1	2	3	4	5
252	377375.76	1281139.43	данные отсутствуют	данные отсутствуют
253	377378	1281139.71	данные отсутствуют	данные отсутствуют
254	377377.92	1281139.52	данные отсутствуют	0.1
255	377376.62	1281136.02	данные отсутствуют	0.1
256	377367.65	1281109.73	данные отсутствуют	0.1
257	377364.24	1281100.91	данные отсутствуют	0.1
258	377360.84	1281093.11	данные отсутствуют	0.1
259	379370.15	1278838.75	данные отсутствуют	данные отсутствуют
260	379293.83	1278542.56	данные отсутствуют	2.5
261	379254.83	1278433.64	данные отсутствуют	данные отсутствуют
262	377359.14	1281088.8	данные отсутствуют	данные отсутствуют
263	377353.82	1281087.35	данные отсутствуют	данные отсутствуют
264	377355.55	1281090.56	данные отсутствуют	0.1
265	377361.02	1281102.28	данные отсутствуют	0.1
266	377364.35	1281110.89	данные отсутствуют	0.1
267	377372.02	1281133.65	данные отсутствуют	0.1
268	377374.07	1281139.22	данные отсутствуют	данные отсутствуют
Государственный регистратор				ФГИС ЕГРН
полное наименование должности			подпись	инициалы, фамилия

М.П.

Выписка из Единого государственного реестра недвижимости об объекте недвижимости
Сведения о частях земельного участка

Земельный участок			
<small>(вид объекта недвижимости)</small>			
Лист № __ Раздела 4.2	Всего листов раздела 4.2 : __	Всего разделов: __	Всего листов выписки: __
03.03.2021 № 99/2021/378736491			
Кадастровый номер:		47:20:0752003:14 (единое землепользование)	

Номер точки	Координаты, м		Описание закрепления на местности	Средняя квадратическая погрешность определения координат характерных точек границы части земельного участка, м
	X	Y		
1	2	3	4	5
269	377378.64	1281139.79	данные отсутствуют	данные отсутствуют
270	377378.03	1281138.4	данные отсутствуют	0.1
271	377375.81	1281132.35	данные отсутствуют	0.1
272	377368.1	1281109.49	данные отсутствуют	0.1
273	377364.67	1281100.65	данные отсутствуют	0.1
274	377359.15	1281088.81	данные отсутствуют	0.1

Государственный регистратор		ФГИС ЕГРН
полное наименование должности	подпись	инициалы, фамилия

М.П.

Выписка из Единого государственного реестра недвижимости об объекте недвижимости
Сведения о частях земельного участка

Земельный участок				
<small>(вид объекта недвижимости)</small>				
Лист № ___ Раздела 4.2		Всего листов раздела 4.2 : ___		Всего разделов: ___
Всего листов выписки: ___				
03.03.2021 № 99/2021/378736491				
Кадастровый номер:			47:20:0752003:14 (единое землепользование)	
Сведения о характерных точках границы части (частей) земельного участка				
Учетный номер части: 4				
Система координат: МСК 47 зона 1				
Зона №				
Номер точки	Координаты, м		Описание закрепления на местности	Средняя квадратическая погрешность определения координат характерных точек границы части земельного участка, м
	X	Y		
1	2	3	4	5
1	377998.24	1278837.71	данные отсутствуют	данные отсутствуют
1	377998.24	1278837.71	данные отсутствуют	данные отсутствуют
2	377953.91	1278926.47	данные отсутствуют	данные отсутствуют
2	377953.91	1278926.47	данные отсутствуют	данные отсутствуют
3	377765.83	1279160.3	данные отсутствуют	данные отсутствуют
3	377765.83	1279160.3	данные отсутствуют	данные отсутствуют
4	377719.41	1279123.43	данные отсутствуют	данные отсутствуют
4	377719.41	1279123.43	данные отсутствуют	данные отсутствуют
5	377914.52	1278889.66	данные отсутствуют	данные отсутствуют
5	377914.52	1278889.66	данные отсутствуют	данные отсутствуют
6	377964.13	1278813.21	данные отсутствуют	данные отсутствуют
6	377964.13	1278813.21	данные отсутствуют	данные отсутствуют
7	378389.85	1277206.2	данные отсутствуют	данные отсутствуют
8	378329.74	1277186.35	данные отсутствуют	данные отсутствуют
9	378481.2	1277089.97	данные отсутствуют	данные отсутствуют
10	378597.66	1276770.01	данные отсутствуют	данные отсутствуют
Государственный регистратор			ФГИС ЕГРН	
полное наименование должности			подпись	
			инициалы, фамилия	

М.П.

Выписка из Единого государственного реестра недвижимости об объекте недвижимости
Сведения о частях земельного участка

Земельный участок			
<small>(вид объекта недвижимости)</small>			
Лист № __ Раздела 4.2	Всего листов раздела 4.2 : __	Всего разделов: __	Всего листов выписки: __
03.03.2021 № 99/2021/378736491			
Кадастровый номер:		47:20:0752003:14 (единое землепользование)	

Номер точки	Координаты, м		Описание закрепления на местности	Средняя квадратическая погрешность определения координат характерных точек границы части земельного участка, м
	X	Y		
1	2	3	4	5
11	378279.67	1276316.11	данные отсутствуют	данные отсутствуют
12	378138.56	1275962.92	данные отсутствуют	данные отсутствуют
13	378781.43	1276341.87	данные отсутствуют	данные отсутствуют
14	378781.91	1276855.18	данные отсутствуют	данные отсутствуют
15	378782.07	1277036.5	данные отсутствуют	данные отсутствуют
16	378782.12	1277086.48	данные отсутствуют	данные отсутствуют
17	378824.7	1277107.87	данные отсутствуют	данные отсутствуют
18	378818.43	1277214.18	данные отсутствуют	данные отсутствуют
18	378818.43	1277214.18	данные отсутствуют	данные отсутствуют
19	378788.55	1277720.85	данные отсутствуют	данные отсутствуют
20	378927.71	1278062.9	данные отсутствуют	данные отсутствуют
21	379153.63	1278256.69	данные отсутствуют	данные отсутствуют
21	379153.63	1278256.69	данные отсутствуют	данные отсутствуют
21	379153.63	1278256.69	данные отсутствуют	данные отсутствуют
22	379326.91	1278559.66	данные отсутствуют	данные отсутствуют
23	379372.59	1278854.49	данные отсутствуют	данные отсутствуют
23	379372.59	1278854.49	данные отсутствуют	данные отсутствуют

Государственный регистратор		ФГИС ЕГРН
полное наименование должности	подпись	инициалы, фамилия

М.П.

Выписка из Единого государственного реестра недвижимости об объекте недвижимости
Сведения о частях земельного участка

Земельный участок			
<small>(вид объекта недвижимости)</small>			
Лист № __ Раздела 4.2	Всего листов раздела 4.2 : __	Всего разделов: __	Всего листов выписки: __
03.03.2021 № 99/2021/378736491			
Кадастровый номер:		47:20:0752003:14 (единое землепользование)	

Номер точки	Координаты, м		Описание закрепления на местности	Средняя квадратическая погрешность определения координат характерных точек границы части земельного участка, м
	X	Y		
1	2	3	4	5
24	379390.36	1278969.19	данные отсутствуют	данные отсутствуют
24	379390.36	1278969.19	данные отсутствуют	данные отсутствуют
25	379322.3	1279014.69	данные отсутствуют	данные отсутствуют
25	379322.3	1279014.69	данные отсутствуют	данные отсутствуют
26	379015.68	1279219.58	данные отсутствуют	данные отсутствуют
26	379015.68	1279219.58	данные отсутствуют	данные отсутствуют
27	378836.33	1279292.38	данные отсутствуют	данные отсутствуют
27	378836.33	1279292.38	данные отсутствуют	данные отсутствуют
28	378672.18	1279409.38	данные отсутствуют	данные отсутствуют
28	378672.18	1279409.38	данные отсутствуют	данные отсутствуют
29	378683.09	1279102.61	данные отсутствуют	данные отсутствуют
29	378683.09	1279102.61	данные отсутствуют	данные отсутствуют
30	378791.2	1278991.04	данные отсутствуют	данные отсутствуют
30	378791.2	1278991.04	данные отсутствуют	данные отсутствуют
31	378763.95	1278863.9	данные отсутствуют	данные отсутствуют
31	378763.95	1278863.9	данные отсутствуют	данные отсутствуют
32	378083.91	1278596.74	данные отсутствуют	данные отсутствуют

Государственный регистратор		ФГИС ЕГРН
полное наименование должности	подпись	инициалы, фамилия

М.П.

Выписка из Единого государственного реестра недвижимости об объекте недвижимости
Сведения о частях земельного участка

Земельный участок			
<small>(вид объекта недвижимости)</small>			
Лист № __ Раздела 4.2	Всего листов раздела 4.2 : __	Всего разделов: __	Всего листов выписки: __
03.03.2021 № 99/2021/378736491			
Кадастровый номер:		47:20:0752003:14 (единое землепользование)	

Номер точки	Координаты, м		Описание закрепления на местности	Средняя квадратическая погрешность определения координат характерных точек границы части земельного участка, м
	X	Y		
1	2	3	4	5
32	378083.91	1278596.74	данные отсутствуют	данные отсутствуют
33	377708.16	1277875.94	данные отсутствуют	данные отсутствуют
34	377612.11	1277866.43	данные отсутствуют	данные отсутствуют
35	377588.95	1277826.4	данные отсутствуют	данные отсутствуют
36	377683.21	1277835.01	данные отсутствуют	данные отсутствуют
37	377554.67	1277556.18	данные отсутствуют	данные отсутствуют
38	377899.67	1280996.67	данные отсутствуют	данные отсутствуют
39	377902.61	1280992.27	данные отсутствуют	данные отсутствуют
40	377903.98	1280990.24	данные отсутствуют	данные отсутствуют
41	377941.08	1280934.9	данные отсутствуют	данные отсутствуют
42	377961.89	1280879.07	данные отсутствуют	данные отсутствуют
43	378180.71	1280181.2	данные отсутствуют	данные отсутствуют
44	378336.02	1279710.84	данные отсутствуют	данные отсутствуют
45	378481.15	1279610.03	данные отсутствуют	данные отсутствуют
46	378399.17	1279613.4	данные отсутствуют	данные отсутствуют
47	378310.54	1279556.74	данные отсутствуют	данные отсутствуют
48	378144.06	1279784.06	данные отсутствуют	данные отсутствуют
Государственный регистратор				ФГИС ЕГРН
полное наименование должности			подпись	инициалы, фамилия

М.П.

Выписка из Единого государственного реестра недвижимости об объекте недвижимости
Сведения о частях земельного участка

Земельный участок			
<small>(вид объекта недвижимости)</small>			
Лист № __ Раздела 4.2	Всего листов раздела 4.2 : __	Всего разделов: __	Всего листов выписки: __
03.03.2021 № 99/2021/378736491			
Кадастровый номер:		47:20:0752003:14 (единое землепользование)	

Номер точки	Координаты, м		Описание закрепления на местности	Средняя квадратическая погрешность определения координат характерных точек границы части земельного участка, м
	X	Y		
1	2	3	4	5
49	377941.73	1280028.21	данные отсутствуют	данные отсутствуют
50	377605.69	1280425.69	данные отсутствуют	данные отсутствуют
51	377344.82	1280489.92	данные отсутствуют	данные отсутствуют
52	377302.74	1280519.43	данные отсутствуют	данные отсутствуют
53	377377.39	1280549.36	данные отсутствуют	данные отсутствуют
54	377653.41	1280490.43	данные отсутствуют	данные отсутствуют
55	377950.15	1280137.53	данные отсутствуют	данные отсутствуют
56	378084.22	1280221.03	данные отсутствуют	данные отсутствуют
57	378045.36	1280362.24	данные отсутствуют	данные отсутствуют
58	378077.21	1280373.23	данные отсутствуют	данные отсутствуют
59	377924.41	1280869.35	данные отсутствуют	данные отсутствуют
60	377902.67	1280929.97	данные отсутствуют	данные отсутствуют
61	377855.12	1280994.9	данные отсутствуют	данные отсутствуют
62	377751.61	1281059.83	данные отсутствуют	данные отсутствуют
63	377450.35	1281113.68	данные отсутствуют	данные отсутствуют
64	377329.12	1281080.61	данные отсутствуют	данные отсутствуют
65	377322.71	1281132.87	данные отсутствуют	данные отсутствуют
Государственный регистратор				ФГИС ЕГРН
полное наименование должности			подпись	инициалы, фамилия

М.П.

Выписка из Единого государственного реестра недвижимости об объекте недвижимости
Сведения о частях земельного участка

Земельный участок			
<small>(вид объекта недвижимости)</small>			
Лист № __ Раздела 4.2	Всего листов раздела 4.2 : __	Всего разделов: __	Всего листов выписки: __
03.03.2021 № 99/2021/378736491			
Кадастровый номер:		47:20:0752003:14 (единое землепользование)	

Номер точки	Координаты, м		Описание закрепления на местности	Средняя квадратическая погрешность определения координат характерных точек границы части земельного участка, м
	X	Y		
1	2	3	4	5
66	377472.02	1281151.34	данные отсутствуют	данные отсутствуют
66	377472.02	1281151.34	данные отсутствуют	данные отсутствуют
67	377769.68	1281091.6	данные отсутствуют	данные отсутствуют
68	377890.77	1281009.94	данные отсутствуют	данные отсутствуют
69	377897.69	1280999.61	данные отсутствуют	данные отсутствуют
70	377973.83	1280110.98	данные отсутствуют	данные отсутствуют
71	378148.36	1279903.61	данные отсутствуют	данные отсутствуют
72	378273.79	1279754.56	данные отсутствуют	данные отсутствуют
73	378283.42	1279774.62	данные отсутствуют	данные отсутствуют
74	378144.02	1280169.99	данные отсутствуют	данные отсутствуют
75	378129.11	1280212.3	данные отсутствуют	данные отсутствуют
76	377872.92	1278191.92	данные отсутствуют	данные отсутствуют
77	377912.24	1278182.8	данные отсутствуют	данные отсутствуют
78	377962.93	1278171.97	данные отсутствуют	данные отсутствуют
79	378013.8	1278162.02	данные отсутствуют	данные отсутствуют
80	378064.87	1278155.97	данные отсутствуют	данные отсутствуют
81	378116.04	1278144.8	данные отсутствуют	данные отсутствуют
Государственный регистратор				ФГИС ЕГРН
полное наименование должности			подпись	инициалы, фамилия

М.П.

Выписка из Единого государственного реестра недвижимости об объекте недвижимости
Сведения о частях земельного участка

Земельный участок			
<small>(вид объекта недвижимости)</small>			
Лист № __ Раздела 4.2	Всего листов раздела 4.2 : __	Всего разделов: __	Всего листов выписки: __
03.03.2021 № 99/2021/378736491			
Кадастровый номер:		47:20:0752003:14 (единое землепользование)	

Номер точки	Координаты, м		Описание закрепления на местности	Средняя квадратическая погрешность определения координат характерных точек границы части земельного участка, м
	X	Y		
1	2	3	4	5
82	378167.36	1278137.53	данные отсутствуют	данные отсутствуют
83	378218.8	1278131.15	данные отсутствуют	данные отсутствуют
84	378270.35	1278125.68	данные отсутствуют	данные отсутствуют
85	378321.98	1278121.11	данные отсутствуют	данные отсутствуют
86	378373.69	1278117.43	данные отсутствуют	данные отсутствуют
87	378425.46	1278114.67	данные отсутствуют	данные отсутствуют
88	378477.26	1278112.8	данные отсутствуют	данные отсутствуют
89	378529.08	1278111.84	данные отсутствуют	данные отсутствуют
90	378580.93	1278111.78	данные отсутствуют	данные отсутствуют
91	378632.76	1278112.63	данные отсутствуют	данные отсутствуют
92	378684.57	1278114.38	данные отсутствуют	данные отсутствуют
93	378736.34	1278117.04	данные отсутствуют	данные отсутствуют
94	378788.05	1278120.6	данные отсутствуют	данные отсутствуют
95	378839.69	1278125.06	данные отсутствуют	данные отсутствуют
96	378891.25	1278130.42	данные отсутствуют	данные отсутствуют
97	378942.71	1278136.69	данные отсутствуют	данные отсутствуют
98	378994.05	1278143.84	данные отсутствуют	данные отсутствуют
Государственный регистратор				ФГИС ЕГРН
полное наименование должности			подпись	инициалы, фамилия

М.П.

Выписка из Единого государственного реестра недвижимости об объекте недвижимости
Сведения о частях земельного участка

Земельный участок			
<small>(вид объекта недвижимости)</small>			
Лист № __ Раздела 4.2	Всего листов раздела 4.2 : __	Всего разделов: __	Всего листов выписки: __
03.03.2021 № 99/2021/378736491			
Кадастровый номер:		47:20:0752003:14 (единое землепользование)	

Номер точки	Координаты, м		Описание закрепления на местности	Средняя квадратическая погрешность определения координат характерных точек границы части земельного участка, м
	X	Y		
1	2	3	4	5
99	379028.23	1278149.22	данные отсутствуют	данные отсутствуют
100	377905.87	1281002.75	данные отсутствуют	данные отсутствуют
101	377903.89	1281005.69	данные отсутствуют	данные отсутствуют
102	377896.97	1281016.02	данные отсутствуют	данные отсутствуют
103	377775.88	1281097.68	данные отсутствуют	данные отсутствуют
104	377478.22	1281157.42	данные отсутствуют	данные отсутствуют
105	377328.91	1281138.95	данные отсутствуют	данные отсутствуют
106	377335.32	1281086.69	данные отсутствуют	данные отсутствуют
107	377456.55	1281119.76	данные отсутствуют	данные отсутствуют
108	377757.81	1281065.91	данные отсутствуют	данные отсутствуют
109	377861.32	1281000.98	данные отсутствуют	данные отсутствуют
110	377908.87	1280936.05	данные отсутствуют	данные отсутствуют
111	377930.61	1280875.43	данные отсутствуют	данные отсутствуют
112	378083.41	1280379.31	данные отсутствуют	данные отсутствуют
113	378051.56	1280368.32	данные отсутствуют	данные отсутствуют
114	378090.42	1280227.11	данные отсутствуют	данные отсутствуют
115	377956.35	1280143.61	данные отсутствуют	данные отсутствуют
Государственный регистратор				ФГИС ЕГРН
полное наименование должности			подпись	инициалы, фамилия

М.П.

Выписка из Единого государственного реестра недвижимости об объекте недвижимости
Сведения о частях земельного участка

Земельный участок			
<small>(вид объекта недвижимости)</small>			
Лист № __ Раздела 4.2	Всего листов раздела 4.2 : __	Всего разделов: __	Всего листов выписки: __
03.03.2021 № 99/2021/378736491			
Кадастровый номер:		47:20:0752003:14 (единое землепользование)	

Номер точки	Координаты, м		Описание закрепления на местности	Средняя квадратическая погрешность определения координат характерных точек границы части земельного участка, м
	X	Y		
1	2	3	4	5
116	377659.61	1280496.51	данные отсутствуют	данные отсутствуют
117	377214.9	1280591.45	данные отсутствуют	данные отсутствуют
118	377351.02	1280496	данные отсутствуют	данные отсутствуют
119	377611.89	1280431.77	данные отсутствуют	данные отсутствуют
120	377947.93	1280034.29	данные отсутствуют	данные отсутствуют
121	378150.26	1279790.14	данные отсутствуют	данные отсутствуют
122	378316.74	1279562.82	данные отсутствуют	данные отсутствуют
123	378405.37	1279619.48	данные отсутствуют	данные отсутствуют
124	378487.35	1279616.11	данные отсутствуют	данные отсутствуют
125	378342.22	1279716.92	данные отсутствуют	данные отсутствуют
126	378186.91	1280187.28	данные отсутствуют	данные отсутствуют
127	377968.09	1280885.15	данные отсутствуют	данные отсутствуют
128	377947.28	1280940.98	данные отсутствуют	данные отсутствуют
129	377910.18	1280996.32	данные отсутствуют	данные отсутствуют
130	377908.81	1280998.35	данные отсутствуют	данные отсутствуют
131	377980.03	1280117.06	данные отсутствуют	данные отсутствуют
132	378135.31	1280218.38	данные отсутствуют	данные отсутствуют
Государственный регистратор				ФГИС ЕГРН
полное наименование должности			подпись	инициалы, фамилия

М.П.

Выписка из Единого государственного реестра недвижимости об объекте недвижимости
Сведения о частях земельного участка

Земельный участок			
<small>(вид объекта недвижимости)</small>			
Лист № __ Раздела 4.2	Всего листов раздела 4.2 : __	Всего разделов: __	Всего листов выписки: __
03.03.2021 № 99/2021/378736491			
Кадастровый номер:		47:20:0752003:14 (единое землепользование)	

Номер точки	Координаты, м		Описание закрепления на местности	Средняя квадратическая погрешность определения координат характерных точек границы части земельного участка, м
	X	Y		
1	2	3	4	5
133	378150.22	1280176.07	данные отсутствуют	данные отсутствуют
134	378289.62	1279780.7	данные отсутствуют	данные отсутствуют
135	378279.99	1279760.64	данные отсутствуют	данные отсутствуют
136	378154.56	1279909.69	данные отсутствуют	данные отсутствуют
137	377552.02	1281107.9	Закрепление отсутствует	0.5
138	377518.55	1281149.15	Закрепление отсутствует	0.5
139	377506.31	1281151.61	Закрепление отсутствует	0.5
140	377480.48	1281156.8	Закрепление отсутствует	0.5
141	377442.27	1281152.14	Закрепление отсутствует	0.5
142	377472.95	1281133.36	Закрепление отсутствует	0.5
143	377479.68	1281143.74	Закрепление отсутствует	0.5
144	377508.16	1281110.31	Закрепление отсутствует	0.5
145	377545.05	1281103.7	Закрепление отсутствует	0.5
146	377813.25	1280319.66	Закрепление отсутствует	0.5
147	377807.1	1280326.34	Закрепление отсутствует	0.5
148	377797.39	1280317.92	Закрепление отсутствует	0.5
149	377788.9	1280312.84	Закрепление отсутствует	0.5
Государственный регистратор				ФГИС ЕГРН
полное наименование должности			подпись	инициалы, фамилия

М.П.

Выписка из Единого государственного реестра недвижимости об объекте недвижимости
Сведения о частях земельного участка

Земельный участок			
<small>(вид объекта недвижимости)</small>			
Лист № __ Раздела 4.2	Всего листов раздела 4.2 : __	Всего разделов: __	Всего листов выписки: __
03.03.2021 № 99/2021/378736491			
Кадастровый номер:		47:20:0752003:14 (единое землепользование)	

Номер точки	Координаты, м		Описание закрепления на местности	Средняя квадратическая погрешность определения координат характерных точек границы части земельного участка, м
	X	Y		
1	2	3	4	5
150	377777.07	1280311.09	Закрепление отсутствует	0.5
151	377766.24	1280314.09	Закрепление отсутствует	0.5
152	377757.88	1280320.62	Закрепление отсутствует	0.5
153	377749.85	1280312.41	Закрепление отсутствует	0.5
154	377755.03	1280304.25	Закрепление отсутствует	0.5
155	377757.15	1280293.31	Закрепление отсутствует	0.5
156	377755.97	1280285.51	Закрепление отсутствует	0.5
157	377733.05	1280306.29	Закрепление отсутствует	0.5
158	377732.86	1280310.87	Закрепление отсутствует	0.5
159	377709.5	1280332.74	Закрепление отсутствует	0.5
160	377702.37	1280326.37	Закрепление отсутствует	0.5
161	377754.23	1280264.99	Закрепление отсутствует	0.5
162	377762.33	1280270.4	Закрепление отсутствует	0.5
163	377774.91	1280272.74	Закрепление отсутствует	0.5
164	377784.5	1280270.57	Закрепление отсутствует	0.5
165	377794.31	1280263.63	Закрепление отсутствует	0.5
166	377801.26	1280270.88	Закрепление отсутствует	0.5
Государственный регистратор				ФГИС ЕГРН
полное наименование должности			подпись	инициалы, фамилия

М.П.

Выписка из Единого государственного реестра недвижимости об объекте недвижимости
Сведения о частях земельного участка

Земельный участок			
<small>(вид объекта недвижимости)</small>			
Лист № __ Раздела 4.2	Всего листов раздела 4.2 : __	Всего разделов: __	Всего листов выписки: __
03.03.2021 № 99/2021/378736491			
Кадастровый номер:		47:20:0752003:14 (единое землепользование)	

Номер точки	Координаты, м		Описание закрепления на местности	Средняя квадратическая погрешность определения координат характерных точек границы части земельного участка, м
	X	Y		
1	2	3	4	5
167	377795.35	1280281.89	Закрепление отсутствует	0.5
168	377794.72	1280293.74	Закрепление отсутствует	0.5
169	377800.02	1280306.16	Закрепление отсутствует	0.5
170	377799.7	1280334.4	Закрепление отсутствует	0.5
171	377755.76	1280382.23	Закрепление отсутствует	0.5
172	377742.49	1280397.74	Закрепление отсутствует	0.5
173	377750.55	1280371.48	Закрепление отсутствует	0.5
174	377739.39	1280359.55	Закрепление отсутствует	0.5
175	377762.08	1280338.31	Закрепление отсутствует	0.5
176	377760.4	1280336.47	Закрепление отсутствует	0.5
177	377783	1280315.99	Закрепление отсутствует	0.5
178	378029.19	1279968.77	Закрепление отсутствует	0.5
179	377961.7	1280049	Закрепление отсутствует	0.5
180	377947.09	1280036.7	Закрепление отсутствует	0.5
181	378013.98	1279955.98	Закрепление отсутствует	0.5
182	377968.98	1280059.75	Закрепление отсутствует	0.5
183	377938.41	1280095.31	Закрепление отсутствует	0.5
Государственный регистратор				ФГИС ЕГРН
полное наименование должности			подпись	инициалы, фамилия

М.П.

Выписка из Единого государственного реестра недвижимости об объекте недвижимости
Сведения о частях земельного участка

Земельный участок			
<small>(вид объекта недвижимости)</small>			
Лист № __ Раздела 4.2	Всего листов раздела 4.2 : __	Всего разделов: __	Всего листов выписки: __
03.03.2021 № 99/2021/378736491			
Кадастровый номер:		47:20:0752003:14 (единое землепользование)	

Номер точки	Координаты, м		Описание закрепления на местности	Средняя квадратическая погрешность определения координат характерных точек границы части земельного участка, м
	X	Y		
1	2	3	4	5
184	377934.78	1280083.62	Закрепление отсутствует	0.5
185	377935.62	1280078.64	Закрепление отсутствует	0.5
186	377931.25	1280069.63	Закрепление отсутствует	0.5
187	377923.87	1280064.18	Закрепление отсутствует	0.5
188	377935.86	1280049.98	Закрепление отсутствует	0.5
189	377942.84	1280055.85	Закрепление отсутствует	0.5
190	377951.62	1280058.6	Закрепление отсутствует	0.5
191	377956.3	1280057.75	Закрепление отсутствует	0.5
192	379136.34	1278241.86	данные отсутствуют	данные отсутствуют
193	379163.78	1278274.45	данные отсутствуют	данные отсутствуют
194	378819.78	1277191.24	данные отсутствуют	данные отсутствуют
195	378804.16	1277219.75	данные отсутствуют	0.25
196	378805.17	1277275.88	данные отсутствуют	0.25
197	378806.11	1277339.4	данные отсутствуют	0.25
198	378806.92	1277409.3	данные отсутствуют	данные отсутствуют
199	377722.34	1280287.71	данные отсутствуют	данные отсутствуют
200	377719.73	1280290.79	данные отсутствуют	данные отсутствуют

Государственный регистратор		ФГИС ЕГРН
полное наименование должности	подпись	инициалы, фамилия

М.П.

Выписка из Единого государственного реестра недвижимости об объекте недвижимости
Сведения о частях земельного участка

Земельный участок			
<small>(вид объекта недвижимости)</small>			
Лист № __ Раздела 4.2	Всего листов раздела 4.2 : __	Всего разделов: __	Всего листов выписки: __
03.03.2021 № 99/2021/378736491			
Кадастровый номер:		47:20:0752003:14 (единое землепользование)	

Номер точки	Координаты, м		Описание закрепления на местности	Средняя квадратическая погрешность определения координат характерных точек границы части земельного участка, м
	X	Y		
1	2	3	4	5
201	377772.41	1280348.91	данные отсутствуют	данные отсутствуют
202	377775.01	1280345.82	данные отсутствуют	данные отсутствуют
203	377500.19	1281145.69	данные отсутствуют	данные отсутствуют
204	377541.48	1281097.39	данные отсутствуют	данные отсутствуют
205	377535.28	1281098.5	данные отсутствуют	данные отсутствуют
206	377493.84	1281146.96	данные отсутствуют	данные отсутствуют
207	377724.62	1280285.02	данные отсутствуют	данные отсутствуют
208	377722.02	1280288.09	данные отсутствуют	данные отсутствуют
209	377726.88	1280293.46	данные отсутствуют	0.5
210	377726.67	1280297.7	данные отсутствуют	0.5
211	377768.31	1280343.64	данные отсутствуют	0.5
212	377772.54	1280343.84	данные отсутствуют	0.5
213	377774.68	1280346.2	данные отсутствуют	данные отсутствуют
214	377777.28	1280343.12	данные отсутствуют	данные отсутствуют
215	377774.39	1280339.93	данные отсутствуют	0.5
216	377770.16	1280339.72	данные отсутствуют	0.5
217	377730.75	1280296.24	данные отсутствуют	0.5
Государственный регистратор				ФГИС ЕГРН
полное наименование должности			подпись	инициалы, фамилия

М.П.

Выписка из Единого государственного реестра недвижимости об объекте недвижимости
Сведения о частях земельного участка

Земельный участок			
<small>(вид объекта недвижимости)</small>			
Лист № __ Раздела 4.2	Всего листов раздела 4.2 : __	Всего разделов: __	Всего листов выписки: __
03.03.2021 № 99/2021/378736491			
Кадастровый номер:		47:20:0752003:14 (единое землепользование)	

Номер точки	Координаты, м		Описание закрепления на местности	Средняя квадратическая погрешность определения координат характерных точек границы части земельного участка, м
	X	Y		
1	2	3	4	5
218	377730.95	1280292	данные отсутствуют	0.5
219	377724.23	1280285.47	данные отсутствуют	данные отсутствуют
220	377691.73	1280323.92	данные отсутствуют	данные отсутствуют
221	377734.53	1280369.65	данные отсутствуют	0.5
222	377722.8	1280407.91	данные отсутствуют	данные отсутствуют
223	377777.71	1280342.61	данные отсутствуют	данные отсутствуют
224	377546.05	1281136.48	данные отсутствуют	данные отсутствуют
225	377586.15	1281089.41	данные отсутствуют	данные отсутствуют
226	377508.68	1281103.25	данные отсутствуют	данные отсутствуют
227	377468.12	1281150.86	данные отсутствуют	данные отсутствуют
228	377743.51	1280262.67	данные отсутствуют	данные отсутствуют
229	377710.94	1280301.2	данные отсутствуют	данные отсутствуют
230	377763.64	1280359.34	данные отсутствуют	данные отсутствуют
231	377796.12	1280320.71	данные отсутствуют	данные отсутствуют
232	377361.88	1281089.55	данные отсутствуют	данные отсутствуют
233	377359.43	1281088.88	данные отсутствуют	данные отсутствуют
234	377364.85	1281101.62	данные отсутствуют	0.1
Государственный регистратор				ФГИС ЕГРН
полное наименование должности			подпись	инициалы, фамилия

М.П.

Выписка из Единого государственного реестра недвижимости об объекте недвижимости
Сведения о частях земельного участка

Земельный участок			
<small>(вид объекта недвижимости)</small>			
Лист № __ Раздела 4.2	Всего листов раздела 4.2 : __	Всего разделов: __	Всего листов выписки: __
03.03.2021 № 99/2021/378736491			
Кадастровый номер:		47:20:0752003:14 (единое землепользование)	

Номер точки	Координаты, м		Описание закрепления на местности	Средняя квадратическая погрешность определения координат характерных точек границы части земельного участка, м
	X	Y		
1	2	3	4	5
235	377366.57	1281106.82	данные отсутствуют	0.1
236	377374.65	1281130.48	данные отсутствуют	0.1
237	377376.53	1281136.1	данные отсутствуют	0.1
238	377377.82	1281139.5	данные отсутствуют	0.1
239	377377.91	1281139.7	данные отсутствуют	данные отсутствуют
240	377380.23	1281139.99	данные отсутствуют	данные отсутствуют
241	377379.65	1281138.71	данные отсутствуют	0.1
242	377378.42	1281135.45	данные отсутствуют	0.1
243	377376.54	1281129.84	данные отсутствуют	0.1
244	377368.46	1281106.18	данные отсутствуют	0.1
245	377366.7	1281100.88	данные отсутствуют	0.1
246	377358.39	1281088.59	данные отсутствуют	данные отсутствуют
247	377355.71	1281087.86	данные отсутствуют	данные отсутствуют
248	377359.06	1281094.03	данные отсутствуют	0.1
249	377362.39	1281101.69	данные отсутствуют	0.1
250	377365.76	1281110.39	данные отсутствуют	0.1
251	377374.74	1281136.71	данные отсутствуют	0.1
Государственный регистратор				ФГИС ЕГРН
полное наименование должности			подпись	инициалы, фамилия

М.П.

Выписка из Единого государственного реестра недвижимости об объекте недвижимости
Сведения о частях земельного участка

Земельный участок			
<small>(вид объекта недвижимости)</small>			
Лист № __ Раздела 4.2	Всего листов раздела 4.2 : __	Всего разделов: __	Всего листов выписки: __
03.03.2021 № 99/2021/378736491			
Кадастровый номер:		47:20:0752003:14 (единое землепользование)	

Номер точки	Координаты, м		Описание закрепления на местности	Средняя квадратическая погрешность определения координат характерных точек границы части земельного участка, м
	X	Y		
1	2	3	4	5
252	377375.76	1281139.43	данные отсутствуют	данные отсутствуют
253	377378	1281139.71	данные отсутствуют	данные отсутствуют
254	377377.92	1281139.52	данные отсутствуют	0.1
255	377376.62	1281136.02	данные отсутствуют	0.1
256	377367.65	1281109.73	данные отсутствуют	0.1
257	377364.24	1281100.91	данные отсутствуют	0.1
258	377360.84	1281093.11	данные отсутствуют	0.1
259	379370.15	1278838.75	данные отсутствуют	данные отсутствуют
260	379293.83	1278542.56	данные отсутствуют	2.5
261	379254.83	1278433.64	данные отсутствуют	данные отсутствуют
262	377359.14	1281088.8	данные отсутствуют	данные отсутствуют
263	377353.82	1281087.35	данные отсутствуют	данные отсутствуют
264	377355.55	1281090.56	данные отсутствуют	0.1
265	377361.02	1281102.28	данные отсутствуют	0.1
266	377364.35	1281110.89	данные отсутствуют	0.1
267	377372.02	1281133.65	данные отсутствуют	0.1
268	377374.07	1281139.22	данные отсутствуют	данные отсутствуют

Государственный регистратор		ФГИС ЕГРН
полное наименование должности	подпись	инициалы, фамилия

М.П.

Выписка из Единого государственного реестра недвижимости об объекте недвижимости
Сведения о частях земельного участка

Земельный участок			
<small>(вид объекта недвижимости)</small>			
Лист № __ Раздела 4.2	Всего листов раздела 4.2 : __	Всего разделов: __	Всего листов выписки: __
03.03.2021 № 99/2021/378736491			
Кадастровый номер:		47:20:0752003:14 (единое землепользование)	

Номер точки	Координаты, м		Описание закрепления на местности	Средняя квадратическая погрешность определения координат характерных точек границы части земельного участка, м
	X	Y		
1	2	3	4	5
269	377378.64	1281139.79	данные отсутствуют	данные отсутствуют
270	377378.03	1281138.4	данные отсутствуют	0.1
271	377375.81	1281132.35	данные отсутствуют	0.1
272	377368.1	1281109.49	данные отсутствуют	0.1
273	377364.67	1281100.65	данные отсутствуют	0.1
274	377359.15	1281088.81	данные отсутствуют	0.1

Государственный регистратор		ФГИС ЕГРН
полное наименование должности	подпись	инициалы, фамилия

М.П.

Выписка из Единого государственного реестра недвижимости об объекте недвижимости
Сведения о частях земельного участка

Земельный участок				
<small>(вид объекта недвижимости)</small>				
Лист № ___ Раздела 4.2		Всего листов раздела 4.2 : ___		Всего разделов: ___
Всего листов выписки: ___				
03.03.2021 № 99/2021/378736491				
Кадастровый номер:			47:20:0752003:14 (единое землепользование)	
Сведения о характерных точках границы части (частей) земельного участка				
Учетный номер части: 5				
Система координат: МСК 47 зона 1				
Зона №				
Номер точки	Координаты, м		Описание закрепления на местности	Средняя квадратическая погрешность определения координат характерных точек границы части земельного участка, м
	X	Y		
1	2	3	4	5
1	377998.24	1278837.71	данные отсутствуют	данные отсутствуют
1	377998.24	1278837.71	данные отсутствуют	данные отсутствуют
2	377953.91	1278926.47	данные отсутствуют	данные отсутствуют
2	377953.91	1278926.47	данные отсутствуют	данные отсутствуют
3	377765.83	1279160.3	данные отсутствуют	данные отсутствуют
3	377765.83	1279160.3	данные отсутствуют	данные отсутствуют
4	377719.41	1279123.43	данные отсутствуют	данные отсутствуют
4	377719.41	1279123.43	данные отсутствуют	данные отсутствуют
5	377914.52	1278889.66	данные отсутствуют	данные отсутствуют
5	377914.52	1278889.66	данные отсутствуют	данные отсутствуют
6	377964.13	1278813.21	данные отсутствуют	данные отсутствуют
6	377964.13	1278813.21	данные отсутствуют	данные отсутствуют
7	378389.85	1277206.2	данные отсутствуют	данные отсутствуют
8	378329.74	1277186.35	данные отсутствуют	данные отсутствуют
9	378481.2	1277089.97	данные отсутствуют	данные отсутствуют
10	378597.66	1276770.01	данные отсутствуют	данные отсутствуют
Государственный регистратор			ФГИС ЕГРН	
полное наименование должности			подпись	
			инициалы, фамилия	

М.П.

Выписка из Единого государственного реестра недвижимости об объекте недвижимости
Сведения о частях земельного участка

Земельный участок			
<small>(вид объекта недвижимости)</small>			
Лист № __ Раздела 4.2	Всего листов раздела 4.2 : __	Всего разделов: __	Всего листов выписки: __
03.03.2021 № 99/2021/378736491			
Кадастровый номер:		47:20:0752003:14 (единое землепользование)	

Номер точки	Координаты, м		Описание закрепления на местности	Средняя квадратическая погрешность определения координат характерных точек границы части земельного участка, м
	X	Y		
1	2	3	4	5
11	378279.67	1276316.11	данные отсутствуют	данные отсутствуют
12	378138.56	1275962.92	данные отсутствуют	данные отсутствуют
13	378781.43	1276341.87	данные отсутствуют	данные отсутствуют
14	378781.91	1276855.18	данные отсутствуют	данные отсутствуют
15	378782.07	1277036.5	данные отсутствуют	данные отсутствуют
16	378782.12	1277086.48	данные отсутствуют	данные отсутствуют
17	378824.7	1277107.87	данные отсутствуют	данные отсутствуют
18	378818.43	1277214.18	данные отсутствуют	данные отсутствуют
18	378818.43	1277214.18	данные отсутствуют	данные отсутствуют
19	378788.55	1277720.85	данные отсутствуют	данные отсутствуют
20	378927.71	1278062.9	данные отсутствуют	данные отсутствуют
21	379153.63	1278256.69	данные отсутствуют	данные отсутствуют
21	379153.63	1278256.69	данные отсутствуют	данные отсутствуют
21	379153.63	1278256.69	данные отсутствуют	данные отсутствуют
22	379326.91	1278559.66	данные отсутствуют	данные отсутствуют
23	379372.59	1278854.49	данные отсутствуют	данные отсутствуют
23	379372.59	1278854.49	данные отсутствуют	данные отсутствуют
Государственный регистратор				ФГИС ЕГРН
полное наименование должности			подпись	инициалы, фамилия

М.П.

Выписка из Единого государственного реестра недвижимости об объекте недвижимости
Сведения о частях земельного участка

Земельный участок			
<small>(вид объекта недвижимости)</small>			
Лист № __ Раздела 4.2	Всего листов раздела 4.2 : __	Всего разделов: __	Всего листов выписки: __
03.03.2021 № 99/2021/378736491			
Кадастровый номер:		47:20:0752003:14 (единое землепользование)	

Номер точки	Координаты, м		Описание закрепления на местности	Средняя квадратическая погрешность определения координат характерных точек границы части земельного участка, м
	X	Y		
1	2	3	4	5
24	379390.36	1278969.19	данные отсутствуют	данные отсутствуют
24	379390.36	1278969.19	данные отсутствуют	данные отсутствуют
25	379322.3	1279014.69	данные отсутствуют	данные отсутствуют
25	379322.3	1279014.69	данные отсутствуют	данные отсутствуют
26	379015.68	1279219.58	данные отсутствуют	данные отсутствуют
26	379015.68	1279219.58	данные отсутствуют	данные отсутствуют
27	378836.33	1279292.38	данные отсутствуют	данные отсутствуют
27	378836.33	1279292.38	данные отсутствуют	данные отсутствуют
28	378672.18	1279409.38	данные отсутствуют	данные отсутствуют
28	378672.18	1279409.38	данные отсутствуют	данные отсутствуют
29	378683.09	1279102.61	данные отсутствуют	данные отсутствуют
29	378683.09	1279102.61	данные отсутствуют	данные отсутствуют
30	378791.2	1278991.04	данные отсутствуют	данные отсутствуют
30	378791.2	1278991.04	данные отсутствуют	данные отсутствуют
31	378763.95	1278863.9	данные отсутствуют	данные отсутствуют
31	378763.95	1278863.9	данные отсутствуют	данные отсутствуют
32	378083.91	1278596.74	данные отсутствуют	данные отсутствуют

Государственный регистратор		ФГИС ЕГРН
полное наименование должности	подпись	инициалы, фамилия

М.П.

Выписка из Единого государственного реестра недвижимости об объекте недвижимости
Сведения о частях земельного участка

Земельный участок			
<small>(вид объекта недвижимости)</small>			
Лист № __ Раздела 4.2	Всего листов раздела 4.2 : __	Всего разделов: __	Всего листов выписки: __
03.03.2021 № 99/2021/378736491			
Кадастровый номер:		47:20:0752003:14 (единое землепользование)	

Номер точки	Координаты, м		Описание закрепления на местности	Средняя квадратическая погрешность определения координат характерных точек границы части земельного участка, м
	X	Y		
1	2	3	4	5
32	378083.91	1278596.74	данные отсутствуют	данные отсутствуют
33	377708.16	1277875.94	данные отсутствуют	данные отсутствуют
34	377612.11	1277866.43	данные отсутствуют	данные отсутствуют
35	377588.95	1277826.4	данные отсутствуют	данные отсутствуют
36	377683.21	1277835.01	данные отсутствуют	данные отсутствуют
37	377554.67	1277556.18	данные отсутствуют	данные отсутствуют
38	377899.67	1280996.67	данные отсутствуют	данные отсутствуют
39	377902.61	1280992.27	данные отсутствуют	данные отсутствуют
40	377903.98	1280990.24	данные отсутствуют	данные отсутствуют
41	377941.08	1280934.9	данные отсутствуют	данные отсутствуют
42	377961.89	1280879.07	данные отсутствуют	данные отсутствуют
43	378180.71	1280181.2	данные отсутствуют	данные отсутствуют
44	378336.02	1279710.84	данные отсутствуют	данные отсутствуют
45	378481.15	1279610.03	данные отсутствуют	данные отсутствуют
46	378399.17	1279613.4	данные отсутствуют	данные отсутствуют
47	378310.54	1279556.74	данные отсутствуют	данные отсутствуют
48	378144.06	1279784.06	данные отсутствуют	данные отсутствуют
Государственный регистратор				ФГИС ЕГРН
полное наименование должности			подпись	инициалы, фамилия

М.П.

Выписка из Единого государственного реестра недвижимости об объекте недвижимости
Сведения о частях земельного участка

Земельный участок			
<small>(вид объекта недвижимости)</small>			
Лист № __ Раздела 4.2	Всего листов раздела 4.2 : __	Всего разделов: __	Всего листов выписки: __
03.03.2021 № 99/2021/378736491			
Кадастровый номер:		47:20:0752003:14 (единое землепользование)	

Номер точки	Координаты, м		Описание закрепления на местности	Средняя квадратическая погрешность определения координат характерных точек границы части земельного участка, м
	X	Y		
1	2	3	4	5
49	377941.73	1280028.21	данные отсутствуют	данные отсутствуют
50	377605.69	1280425.69	данные отсутствуют	данные отсутствуют
51	377344.82	1280489.92	данные отсутствуют	данные отсутствуют
52	377302.74	1280519.43	данные отсутствуют	данные отсутствуют
53	377377.39	1280549.36	данные отсутствуют	данные отсутствуют
54	377653.41	1280490.43	данные отсутствуют	данные отсутствуют
55	377950.15	1280137.53	данные отсутствуют	данные отсутствуют
56	378084.22	1280221.03	данные отсутствуют	данные отсутствуют
57	378045.36	1280362.24	данные отсутствуют	данные отсутствуют
58	378077.21	1280373.23	данные отсутствуют	данные отсутствуют
59	377924.41	1280869.35	данные отсутствуют	данные отсутствуют
60	377902.67	1280929.97	данные отсутствуют	данные отсутствуют
61	377855.12	1280994.9	данные отсутствуют	данные отсутствуют
62	377751.61	1281059.83	данные отсутствуют	данные отсутствуют
63	377450.35	1281113.68	данные отсутствуют	данные отсутствуют
64	377329.12	1281080.61	данные отсутствуют	данные отсутствуют
65	377322.71	1281132.87	данные отсутствуют	данные отсутствуют
Государственный регистратор				ФГИС ЕГРН
полное наименование должности			подпись	инициалы, фамилия

М.П.

Выписка из Единого государственного реестра недвижимости об объекте недвижимости
Сведения о частях земельного участка

Земельный участок			
<small>(вид объекта недвижимости)</small>			
Лист № __ Раздела 4.2	Всего листов раздела 4.2 : __	Всего разделов: __	Всего листов выписки: __
03.03.2021 № 99/2021/378736491			
Кадастровый номер:		47:20:0752003:14 (единое землепользование)	

Номер точки	Координаты, м		Описание закрепления на местности	Средняя квадратическая погрешность определения координат характерных точек границы части земельного участка, м
	X	Y		
1	2	3	4	5
66	377472.02	1281151.34	данные отсутствуют	данные отсутствуют
66	377472.02	1281151.34	данные отсутствуют	данные отсутствуют
67	377769.68	1281091.6	данные отсутствуют	данные отсутствуют
68	377890.77	1281009.94	данные отсутствуют	данные отсутствуют
69	377897.69	1280999.61	данные отсутствуют	данные отсутствуют
70	377973.83	1280110.98	данные отсутствуют	данные отсутствуют
71	378148.36	1279903.61	данные отсутствуют	данные отсутствуют
72	378273.79	1279754.56	данные отсутствуют	данные отсутствуют
73	378283.42	1279774.62	данные отсутствуют	данные отсутствуют
74	378144.02	1280169.99	данные отсутствуют	данные отсутствуют
75	378129.11	1280212.3	данные отсутствуют	данные отсутствуют
76	377872.92	1278191.92	данные отсутствуют	данные отсутствуют
77	377912.24	1278182.8	данные отсутствуют	данные отсутствуют
78	377962.93	1278171.97	данные отсутствуют	данные отсутствуют
79	378013.8	1278162.02	данные отсутствуют	данные отсутствуют
80	378064.87	1278155.97	данные отсутствуют	данные отсутствуют
81	378116.04	1278144.8	данные отсутствуют	данные отсутствуют
Государственный регистратор				ФГИС ЕГРН
полное наименование должности			подпись	инициалы, фамилия

М.П.

Выписка из Единого государственного реестра недвижимости об объекте недвижимости
Сведения о частях земельного участка

Земельный участок			
<small>(вид объекта недвижимости)</small>			
Лист № __ Раздела 4.2	Всего листов раздела 4.2 : __	Всего разделов: __	Всего листов выписки: __
03.03.2021 № 99/2021/378736491			
Кадастровый номер:		47:20:0752003:14 (единое землепользование)	

Номер точки	Координаты, м		Описание закрепления на местности	Средняя квадратическая погрешность определения координат характерных точек границы части земельного участка, м
	X	Y		
1	2	3	4	5
82	378167.36	1278137.53	данные отсутствуют	данные отсутствуют
83	378218.8	1278131.15	данные отсутствуют	данные отсутствуют
84	378270.35	1278125.68	данные отсутствуют	данные отсутствуют
85	378321.98	1278121.11	данные отсутствуют	данные отсутствуют
86	378373.69	1278117.43	данные отсутствуют	данные отсутствуют
87	378425.46	1278114.67	данные отсутствуют	данные отсутствуют
88	378477.26	1278112.8	данные отсутствуют	данные отсутствуют
89	378529.08	1278111.84	данные отсутствуют	данные отсутствуют
90	378580.93	1278111.78	данные отсутствуют	данные отсутствуют
91	378632.76	1278112.63	данные отсутствуют	данные отсутствуют
92	378684.57	1278114.38	данные отсутствуют	данные отсутствуют
93	378736.34	1278117.04	данные отсутствуют	данные отсутствуют
94	378788.05	1278120.6	данные отсутствуют	данные отсутствуют
95	378839.69	1278125.06	данные отсутствуют	данные отсутствуют
96	378891.25	1278130.42	данные отсутствуют	данные отсутствуют
97	378942.71	1278136.69	данные отсутствуют	данные отсутствуют
98	378994.05	1278143.84	данные отсутствуют	данные отсутствуют
Государственный регистратор				ФГИС ЕГРН
полное наименование должности			подпись	инициалы, фамилия

М.П.

Выписка из Единого государственного реестра недвижимости об объекте недвижимости
Сведения о частях земельного участка

Земельный участок			
<small>(вид объекта недвижимости)</small>			
Лист № __ Раздела 4.2	Всего листов раздела 4.2 : __	Всего разделов: __	Всего листов выписки: __
03.03.2021 № 99/2021/378736491			
Кадастровый номер:		47:20:0752003:14 (единое землепользование)	

Номер точки	Координаты, м		Описание закрепления на местности	Средняя квадратическая погрешность определения координат характерных точек границы части земельного участка, м
	X	Y		
1	2	3	4	5
99	379028.23	1278149.22	данные отсутствуют	данные отсутствуют
100	377905.87	1281002.75	данные отсутствуют	данные отсутствуют
101	377903.89	1281005.69	данные отсутствуют	данные отсутствуют
102	377896.97	1281016.02	данные отсутствуют	данные отсутствуют
103	377775.88	1281097.68	данные отсутствуют	данные отсутствуют
104	377478.22	1281157.42	данные отсутствуют	данные отсутствуют
105	377328.91	1281138.95	данные отсутствуют	данные отсутствуют
106	377335.32	1281086.69	данные отсутствуют	данные отсутствуют
107	377456.55	1281119.76	данные отсутствуют	данные отсутствуют
108	377757.81	1281065.91	данные отсутствуют	данные отсутствуют
109	377861.32	1281000.98	данные отсутствуют	данные отсутствуют
110	377908.87	1280936.05	данные отсутствуют	данные отсутствуют
111	377930.61	1280875.43	данные отсутствуют	данные отсутствуют
112	378083.41	1280379.31	данные отсутствуют	данные отсутствуют
113	378051.56	1280368.32	данные отсутствуют	данные отсутствуют
114	378090.42	1280227.11	данные отсутствуют	данные отсутствуют
115	377956.35	1280143.61	данные отсутствуют	данные отсутствуют
Государственный регистратор				ФГИС ЕГРН
полное наименование должности			подпись	инициалы, фамилия

М.П.

Выписка из Единого государственного реестра недвижимости об объекте недвижимости
Сведения о частях земельного участка

Земельный участок			
<small>(вид объекта недвижимости)</small>			
Лист № __ Раздела 4.2	Всего листов раздела 4.2 : __	Всего разделов: __	Всего листов выписки: __
03.03.2021 № 99/2021/378736491			
Кадастровый номер:		47:20:0752003:14 (единое землепользование)	

Номер точки	Координаты, м		Описание закрепления на местности	Средняя квадратическая погрешность определения координат характерных точек границы части земельного участка, м
	X	Y		
1	2	3	4	5
116	377659.61	1280496.51	данные отсутствуют	данные отсутствуют
117	377214.9	1280591.45	данные отсутствуют	данные отсутствуют
118	377351.02	1280496	данные отсутствуют	данные отсутствуют
119	377611.89	1280431.77	данные отсутствуют	данные отсутствуют
120	377947.93	1280034.29	данные отсутствуют	данные отсутствуют
121	378150.26	1279790.14	данные отсутствуют	данные отсутствуют
122	378316.74	1279562.82	данные отсутствуют	данные отсутствуют
123	378405.37	1279619.48	данные отсутствуют	данные отсутствуют
124	378487.35	1279616.11	данные отсутствуют	данные отсутствуют
125	378342.22	1279716.92	данные отсутствуют	данные отсутствуют
126	378186.91	1280187.28	данные отсутствуют	данные отсутствуют
127	377968.09	1280885.15	данные отсутствуют	данные отсутствуют
128	377947.28	1280940.98	данные отсутствуют	данные отсутствуют
129	377910.18	1280996.32	данные отсутствуют	данные отсутствуют
130	377908.81	1280998.35	данные отсутствуют	данные отсутствуют
131	377980.03	1280117.06	данные отсутствуют	данные отсутствуют
132	378135.31	1280218.38	данные отсутствуют	данные отсутствуют
Государственный регистратор				ФГИС ЕГРН
полное наименование должности			подпись	инициалы, фамилия

М.П.

Выписка из Единого государственного реестра недвижимости об объекте недвижимости
Сведения о частях земельного участка

Земельный участок			
<small>(вид объекта недвижимости)</small>			
Лист № __ Раздела 4.2	Всего листов раздела 4.2 : __	Всего разделов: __	Всего листов выписки: __
03.03.2021 № 99/2021/378736491			
Кадастровый номер:		47:20:0752003:14 (единое землепользование)	

Номер точки	Координаты, м		Описание закрепления на местности	Средняя квадратическая погрешность определения координат характерных точек границы части земельного участка, м
	X	Y		
1	2	3	4	5
133	378150.22	1280176.07	данные отсутствуют	данные отсутствуют
134	378289.62	1279780.7	данные отсутствуют	данные отсутствуют
135	378279.99	1279760.64	данные отсутствуют	данные отсутствуют
136	378154.56	1279909.69	данные отсутствуют	данные отсутствуют
137	377552.02	1281107.9	Закрепление отсутствует	0.5
138	377518.55	1281149.15	Закрепление отсутствует	0.5
139	377506.31	1281151.61	Закрепление отсутствует	0.5
140	377480.48	1281156.8	Закрепление отсутствует	0.5
141	377442.27	1281152.14	Закрепление отсутствует	0.5
142	377472.95	1281133.36	Закрепление отсутствует	0.5
143	377479.68	1281143.74	Закрепление отсутствует	0.5
144	377508.16	1281110.31	Закрепление отсутствует	0.5
145	377545.05	1281103.7	Закрепление отсутствует	0.5
146	377813.25	1280319.66	Закрепление отсутствует	0.5
147	377807.1	1280326.34	Закрепление отсутствует	0.5
148	377797.39	1280317.92	Закрепление отсутствует	0.5
149	377788.9	1280312.84	Закрепление отсутствует	0.5
Государственный регистратор				ФГИС ЕГРН
полное наименование должности			подпись	инициалы, фамилия

М.П.

Выписка из Единого государственного реестра недвижимости об объекте недвижимости
Сведения о частях земельного участка

Земельный участок			
<small>(вид объекта недвижимости)</small>			
Лист № __ Раздела 4.2	Всего листов раздела 4.2 : __	Всего разделов: __	Всего листов выписки: __
03.03.2021 № 99/2021/378736491			
Кадастровый номер:		47:20:0752003:14 (единое землепользование)	

Номер точки	Координаты, м		Описание закрепления на местности	Средняя квадратическая погрешность определения координат характерных точек границы части земельного участка, м
	X	Y		
1	2	3	4	5
150	377777.07	1280311.09	Закрепление отсутствует	0.5
151	377766.24	1280314.09	Закрепление отсутствует	0.5
152	377757.88	1280320.62	Закрепление отсутствует	0.5
153	377749.85	1280312.41	Закрепление отсутствует	0.5
154	377755.03	1280304.25	Закрепление отсутствует	0.5
155	377757.15	1280293.31	Закрепление отсутствует	0.5
156	377755.97	1280285.51	Закрепление отсутствует	0.5
157	377733.05	1280306.29	Закрепление отсутствует	0.5
158	377732.86	1280310.87	Закрепление отсутствует	0.5
159	377709.5	1280332.74	Закрепление отсутствует	0.5
160	377702.37	1280326.37	Закрепление отсутствует	0.5
161	377754.23	1280264.99	Закрепление отсутствует	0.5
162	377762.33	1280270.4	Закрепление отсутствует	0.5
163	377774.91	1280272.74	Закрепление отсутствует	0.5
164	377784.5	1280270.57	Закрепление отсутствует	0.5
165	377794.31	1280263.63	Закрепление отсутствует	0.5
166	377801.26	1280270.88	Закрепление отсутствует	0.5
Государственный регистратор				ФГИС ЕГРН
полное наименование должности			подпись	инициалы, фамилия

М.П.

Выписка из Единого государственного реестра недвижимости об объекте недвижимости
Сведения о частях земельного участка

Земельный участок			
<small>(вид объекта недвижимости)</small>			
Лист № __ Раздела 4.2	Всего листов раздела 4.2 : __	Всего разделов: __	Всего листов выписки: __
03.03.2021 № 99/2021/378736491			
Кадастровый номер:		47:20:0752003:14 (единое землепользование)	

Номер точки	Координаты, м		Описание закрепления на местности	Средняя квадратическая погрешность определения координат характерных точек границы части земельного участка, м
	X	Y		
1	2	3	4	5
167	377795.35	1280281.89	Закрепление отсутствует	0.5
168	377794.72	1280293.74	Закрепление отсутствует	0.5
169	377800.02	1280306.16	Закрепление отсутствует	0.5
170	377799.7	1280334.4	Закрепление отсутствует	0.5
171	377755.76	1280382.23	Закрепление отсутствует	0.5
172	377742.49	1280397.74	Закрепление отсутствует	0.5
173	377750.55	1280371.48	Закрепление отсутствует	0.5
174	377739.39	1280359.55	Закрепление отсутствует	0.5
175	377762.08	1280338.31	Закрепление отсутствует	0.5
176	377760.4	1280336.47	Закрепление отсутствует	0.5
177	377783	1280315.99	Закрепление отсутствует	0.5
178	378029.19	1279968.77	Закрепление отсутствует	0.5
179	377961.7	1280049	Закрепление отсутствует	0.5
180	377947.09	1280036.7	Закрепление отсутствует	0.5
181	378013.98	1279955.98	Закрепление отсутствует	0.5
182	377968.98	1280059.75	Закрепление отсутствует	0.5
183	377938.41	1280095.31	Закрепление отсутствует	0.5
Государственный регистратор				ФГИС ЕГРН
полное наименование должности			подпись	инициалы, фамилия

М.П.

Выписка из Единого государственного реестра недвижимости об объекте недвижимости
Сведения о частях земельного участка

Земельный участок			
<small>(вид объекта недвижимости)</small>			
Лист № __ Раздела 4.2	Всего листов раздела 4.2 : __	Всего разделов: __	Всего листов выписки: __
03.03.2021 № 99/2021/378736491			
Кадастровый номер:		47:20:0752003:14 (единое землепользование)	

Номер точки	Координаты, м		Описание закрепления на местности	Средняя квадратическая погрешность определения координат характерных точек границы части земельного участка, м
	X	Y		
1	2	3	4	5
184	377934.78	1280083.62	Закрепление отсутствует	0.5
185	377935.62	1280078.64	Закрепление отсутствует	0.5
186	377931.25	1280069.63	Закрепление отсутствует	0.5
187	377923.87	1280064.18	Закрепление отсутствует	0.5
188	377935.86	1280049.98	Закрепление отсутствует	0.5
189	377942.84	1280055.85	Закрепление отсутствует	0.5
190	377951.62	1280058.6	Закрепление отсутствует	0.5
191	377956.3	1280057.75	Закрепление отсутствует	0.5
192	379136.34	1278241.86	данные отсутствуют	данные отсутствуют
193	379163.78	1278274.45	данные отсутствуют	данные отсутствуют
194	378819.78	1277191.24	данные отсутствуют	данные отсутствуют
195	378804.16	1277219.75	данные отсутствуют	0.25
196	378805.17	1277275.88	данные отсутствуют	0.25
197	378806.11	1277339.4	данные отсутствуют	0.25
198	378806.92	1277409.3	данные отсутствуют	данные отсутствуют
199	377722.34	1280287.71	данные отсутствуют	данные отсутствуют
200	377719.73	1280290.79	данные отсутствуют	данные отсутствуют
Государственный регистратор				ФГИС ЕГРН
полное наименование должности			подпись	инициалы, фамилия

М.П.

Выписка из Единого государственного реестра недвижимости об объекте недвижимости
Сведения о частях земельного участка

Земельный участок			
<small>(вид объекта недвижимости)</small>			
Лист № __ Раздела 4.2	Всего листов раздела 4.2 : __	Всего разделов: __	Всего листов выписки: __
03.03.2021 № 99/2021/378736491			
Кадастровый номер:		47:20:0752003:14 (единое землепользование)	

Номер точки	Координаты, м		Описание закрепления на местности	Средняя квадратическая погрешность определения координат характерных точек границы части земельного участка, м
	X	Y		
1	2	3	4	5
201	377772.41	1280348.91	данные отсутствуют	данные отсутствуют
202	377775.01	1280345.82	данные отсутствуют	данные отсутствуют
203	377500.19	1281145.69	данные отсутствуют	данные отсутствуют
204	377541.48	1281097.39	данные отсутствуют	данные отсутствуют
205	377535.28	1281098.5	данные отсутствуют	данные отсутствуют
206	377493.84	1281146.96	данные отсутствуют	данные отсутствуют
207	377724.62	1280285.02	данные отсутствуют	данные отсутствуют
208	377722.02	1280288.09	данные отсутствуют	данные отсутствуют
209	377726.88	1280293.46	данные отсутствуют	0.5
210	377726.67	1280297.7	данные отсутствуют	0.5
211	377768.31	1280343.64	данные отсутствуют	0.5
212	377772.54	1280343.84	данные отсутствуют	0.5
213	377774.68	1280346.2	данные отсутствуют	данные отсутствуют
214	377777.28	1280343.12	данные отсутствуют	данные отсутствуют
215	377774.39	1280339.93	данные отсутствуют	0.5
216	377770.16	1280339.72	данные отсутствуют	0.5
217	377730.75	1280296.24	данные отсутствуют	0.5
Государственный регистратор				ФГИС ЕГРН
полное наименование должности			подпись	инициалы, фамилия

М.П.

Выписка из Единого государственного реестра недвижимости об объекте недвижимости
Сведения о частях земельного участка

Земельный участок			
<small>(вид объекта недвижимости)</small>			
Лист № __ Раздела 4.2	Всего листов раздела 4.2 : __	Всего разделов: __	Всего листов выписки: __
03.03.2021 № 99/2021/378736491			
Кадастровый номер:		47:20:0752003:14 (единое землепользование)	

Номер точки	Координаты, м		Описание закрепления на местности	Средняя квадратическая погрешность определения координат характерных точек границы части земельного участка, м
	X	Y		
1	2	3	4	5
218	377730.95	1280292	данные отсутствуют	0.5
219	377724.23	1280285.47	данные отсутствуют	данные отсутствуют
220	377691.73	1280323.92	данные отсутствуют	данные отсутствуют
221	377734.53	1280369.65	данные отсутствуют	0.5
222	377722.8	1280407.91	данные отсутствуют	данные отсутствуют
223	377777.71	1280342.61	данные отсутствуют	данные отсутствуют
224	377546.05	1281136.48	данные отсутствуют	данные отсутствуют
225	377586.15	1281089.41	данные отсутствуют	данные отсутствуют
226	377508.68	1281103.25	данные отсутствуют	данные отсутствуют
227	377468.12	1281150.86	данные отсутствуют	данные отсутствуют
228	377743.51	1280262.67	данные отсутствуют	данные отсутствуют
229	377710.94	1280301.2	данные отсутствуют	данные отсутствуют
230	377763.64	1280359.34	данные отсутствуют	данные отсутствуют
231	377796.12	1280320.71	данные отсутствуют	данные отсутствуют
232	377361.88	1281089.55	данные отсутствуют	данные отсутствуют
233	377359.43	1281088.88	данные отсутствуют	данные отсутствуют
234	377364.85	1281101.62	данные отсутствуют	0.1
Государственный регистратор				ФГИС ЕГРН
полное наименование должности			подпись	инициалы, фамилия

М.П.

Выписка из Единого государственного реестра недвижимости об объекте недвижимости
Сведения о частях земельного участка

Земельный участок			
<small>(вид объекта недвижимости)</small>			
Лист № __ Раздела 4.2	Всего листов раздела 4.2 : __	Всего разделов: __	Всего листов выписки: __
03.03.2021 № 99/2021/378736491			
Кадастровый номер:		47:20:0752003:14 (единое землепользование)	

Номер точки	Координаты, м		Описание закрепления на местности	Средняя квадратическая погрешность определения координат характерных точек границы части земельного участка, м
	X	Y		
1	2	3	4	5
235	377366.57	1281106.82	данные отсутствуют	0.1
236	377374.65	1281130.48	данные отсутствуют	0.1
237	377376.53	1281136.1	данные отсутствуют	0.1
238	377377.82	1281139.5	данные отсутствуют	0.1
239	377377.91	1281139.7	данные отсутствуют	данные отсутствуют
240	377380.23	1281139.99	данные отсутствуют	данные отсутствуют
241	377379.65	1281138.71	данные отсутствуют	0.1
242	377378.42	1281135.45	данные отсутствуют	0.1
243	377376.54	1281129.84	данные отсутствуют	0.1
244	377368.46	1281106.18	данные отсутствуют	0.1
245	377366.7	1281100.88	данные отсутствуют	0.1
246	377358.39	1281088.59	данные отсутствуют	данные отсутствуют
247	377355.71	1281087.86	данные отсутствуют	данные отсутствуют
248	377359.06	1281094.03	данные отсутствуют	0.1
249	377362.39	1281101.69	данные отсутствуют	0.1
250	377365.76	1281110.39	данные отсутствуют	0.1
251	377374.74	1281136.71	данные отсутствуют	0.1
Государственный регистратор				ФГИС ЕГРН
полное наименование должности			подпись	инициалы, фамилия

М.П.

Выписка из Единого государственного реестра недвижимости об объекте недвижимости
Сведения о частях земельного участка

Земельный участок			
<small>(вид объекта недвижимости)</small>			
Лист № __ Раздела 4.2	Всего листов раздела 4.2 : __	Всего разделов: __	Всего листов выписки: __
03.03.2021 № 99/2021/378736491			
Кадастровый номер:		47:20:0752003:14 (единое землепользование)	

Номер точки	Координаты, м		Описание закрепления на местности	Средняя квадратическая погрешность определения координат характерных точек границы части земельного участка, м
	X	Y		
1	2	3	4	5
252	377375.76	1281139.43	данные отсутствуют	данные отсутствуют
253	377378	1281139.71	данные отсутствуют	данные отсутствуют
254	377377.92	1281139.52	данные отсутствуют	0.1
255	377376.62	1281136.02	данные отсутствуют	0.1
256	377367.65	1281109.73	данные отсутствуют	0.1
257	377364.24	1281100.91	данные отсутствуют	0.1
258	377360.84	1281093.11	данные отсутствуют	0.1
259	379370.15	1278838.75	данные отсутствуют	данные отсутствуют
260	379293.83	1278542.56	данные отсутствуют	2.5
261	379254.83	1278433.64	данные отсутствуют	данные отсутствуют
262	377359.14	1281088.8	данные отсутствуют	данные отсутствуют
263	377353.82	1281087.35	данные отсутствуют	данные отсутствуют
264	377355.55	1281090.56	данные отсутствуют	0.1
265	377361.02	1281102.28	данные отсутствуют	0.1
266	377364.35	1281110.89	данные отсутствуют	0.1
267	377372.02	1281133.65	данные отсутствуют	0.1
268	377374.07	1281139.22	данные отсутствуют	данные отсутствуют

Государственный регистратор		ФГИС ЕГРН
полное наименование должности	подпись	инициалы, фамилия

М.П.

Выписка из Единого государственного реестра недвижимости об объекте недвижимости
Сведения о частях земельного участка

Земельный участок			
<small>(вид объекта недвижимости)</small>			
Лист № __ Раздела 4.2	Всего листов раздела 4.2 : __	Всего разделов: __	Всего листов выписки: __
03.03.2021 № 99/2021/378736491			
Кадастровый номер:		47:20:0752003:14 (единое землепользование)	

Номер точки	Координаты, м		Описание закрепления на местности	Средняя квадратическая погрешность определения координат характерных точек границы части земельного участка, м
	X	Y		
1	2	3	4	5
269	377378.64	1281139.79	данные отсутствуют	данные отсутствуют
270	377378.03	1281138.4	данные отсутствуют	0.1
271	377375.81	1281132.35	данные отсутствуют	0.1
272	377368.1	1281109.49	данные отсутствуют	0.1
273	377364.67	1281100.65	данные отсутствуют	0.1
274	377359.15	1281088.81	данные отсутствуют	0.1

Государственный регистратор		ФГИС ЕГРН
полное наименование должности	подпись	инициалы, фамилия

М.П.

Выписка из Единого государственного реестра недвижимости об объекте недвижимости
Сведения о частях земельного участка

Земельный участок				
<small>(вид объекта недвижимости)</small>				
Лист № ___ Раздела 4.2		Всего листов раздела 4.2 : ___		Всего разделов: ___
Всего листов выписки: ___				
03.03.2021 № 99/2021/378736491				
Кадастровый номер:			47:20:0752003:14 (единое землепользование)	
Сведения о характерных точках границы части (частей) земельного участка				
Учетный номер части: 6				
Система координат: МСК 47 зона 1				
Зона №				
Номер точки	Координаты, м		Описание закрепления на местности	Средняя квадратическая погрешность определения координат характерных точек границы части земельного участка, м
	X	Y		
1	2	3	4	5
1	377998.24	1278837.71	данные отсутствуют	данные отсутствуют
1	377998.24	1278837.71	данные отсутствуют	данные отсутствуют
2	377953.91	1278926.47	данные отсутствуют	данные отсутствуют
2	377953.91	1278926.47	данные отсутствуют	данные отсутствуют
3	377765.83	1279160.3	данные отсутствуют	данные отсутствуют
3	377765.83	1279160.3	данные отсутствуют	данные отсутствуют
4	377719.41	1279123.43	данные отсутствуют	данные отсутствуют
4	377719.41	1279123.43	данные отсутствуют	данные отсутствуют
5	377914.52	1278889.66	данные отсутствуют	данные отсутствуют
5	377914.52	1278889.66	данные отсутствуют	данные отсутствуют
6	377964.13	1278813.21	данные отсутствуют	данные отсутствуют
6	377964.13	1278813.21	данные отсутствуют	данные отсутствуют
7	378389.85	1277206.2	данные отсутствуют	данные отсутствуют
8	378329.74	1277186.35	данные отсутствуют	данные отсутствуют
9	378481.2	1277089.97	данные отсутствуют	данные отсутствуют
10	378597.66	1276770.01	данные отсутствуют	данные отсутствуют
Государственный регистратор			ФГИС ЕГРН	
полное наименование должности			подпись	
			инициалы, фамилия	

М.П.

Выписка из Единого государственного реестра недвижимости об объекте недвижимости
Сведения о частях земельного участка

Земельный участок			
<small>(вид объекта недвижимости)</small>			
Лист № __ Раздела 4.2	Всего листов раздела 4.2 : __	Всего разделов: __	Всего листов выписки: __
03.03.2021 № 99/2021/378736491			
Кадастровый номер:		47:20:0752003:14 (единое землепользование)	

Номер точки	Координаты, м		Описание закрепления на местности	Средняя квадратическая погрешность определения координат характерных точек границы части земельного участка, м
	X	Y		
1	2	3	4	5
11	378279.67	1276316.11	данные отсутствуют	данные отсутствуют
12	378138.56	1275962.92	данные отсутствуют	данные отсутствуют
13	378781.43	1276341.87	данные отсутствуют	данные отсутствуют
14	378781.91	1276855.18	данные отсутствуют	данные отсутствуют
15	378782.07	1277036.5	данные отсутствуют	данные отсутствуют
16	378782.12	1277086.48	данные отсутствуют	данные отсутствуют
17	378824.7	1277107.87	данные отсутствуют	данные отсутствуют
18	378818.43	1277214.18	данные отсутствуют	данные отсутствуют
18	378818.43	1277214.18	данные отсутствуют	данные отсутствуют
19	378788.55	1277720.85	данные отсутствуют	данные отсутствуют
20	378927.71	1278062.9	данные отсутствуют	данные отсутствуют
21	379153.63	1278256.69	данные отсутствуют	данные отсутствуют
21	379153.63	1278256.69	данные отсутствуют	данные отсутствуют
21	379153.63	1278256.69	данные отсутствуют	данные отсутствуют
22	379326.91	1278559.66	данные отсутствуют	данные отсутствуют
23	379372.59	1278854.49	данные отсутствуют	данные отсутствуют
23	379372.59	1278854.49	данные отсутствуют	данные отсутствуют

Государственный регистратор		ФГИС ЕГРН
полное наименование должности	подпись	инициалы, фамилия

М.П.

Выписка из Единого государственного реестра недвижимости об объекте недвижимости
Сведения о частях земельного участка

Земельный участок			
<small>(вид объекта недвижимости)</small>			
Лист № __ Раздела 4.2	Всего листов раздела 4.2 : __	Всего разделов: __	Всего листов выписки: __
03.03.2021 № 99/2021/378736491			
Кадастровый номер:		47:20:0752003:14 (единое землепользование)	

Номер точки	Координаты, м		Описание закрепления на местности	Средняя квадратическая погрешность определения координат характерных точек границы части земельного участка, м
	X	Y		
1	2	3	4	5
24	379390.36	1278969.19	данные отсутствуют	данные отсутствуют
24	379390.36	1278969.19	данные отсутствуют	данные отсутствуют
25	379322.3	1279014.69	данные отсутствуют	данные отсутствуют
25	379322.3	1279014.69	данные отсутствуют	данные отсутствуют
26	379015.68	1279219.58	данные отсутствуют	данные отсутствуют
26	379015.68	1279219.58	данные отсутствуют	данные отсутствуют
27	378836.33	1279292.38	данные отсутствуют	данные отсутствуют
27	378836.33	1279292.38	данные отсутствуют	данные отсутствуют
28	378672.18	1279409.38	данные отсутствуют	данные отсутствуют
28	378672.18	1279409.38	данные отсутствуют	данные отсутствуют
29	378683.09	1279102.61	данные отсутствуют	данные отсутствуют
29	378683.09	1279102.61	данные отсутствуют	данные отсутствуют
30	378791.2	1278991.04	данные отсутствуют	данные отсутствуют
30	378791.2	1278991.04	данные отсутствуют	данные отсутствуют
31	378763.95	1278863.9	данные отсутствуют	данные отсутствуют
31	378763.95	1278863.9	данные отсутствуют	данные отсутствуют
32	378083.91	1278596.74	данные отсутствуют	данные отсутствуют

Государственный регистратор		ФГИС ЕГРН
полное наименование должности	подпись	инициалы, фамилия

М.П.

Выписка из Единого государственного реестра недвижимости об объекте недвижимости
Сведения о частях земельного участка

Земельный участок			
<small>(вид объекта недвижимости)</small>			
Лист № __ Раздела 4.2	Всего листов раздела 4.2 : __	Всего разделов: __	Всего листов выписки: __
03.03.2021 № 99/2021/378736491			
Кадастровый номер:		47:20:0752003:14 (единое землепользование)	

Номер точки	Координаты, м		Описание закрепления на местности	Средняя квадратическая погрешность определения координат характерных точек границы части земельного участка, м
	X	Y		
1	2	3	4	5
32	378083.91	1278596.74	данные отсутствуют	данные отсутствуют
33	377708.16	1277875.94	данные отсутствуют	данные отсутствуют
34	377612.11	1277866.43	данные отсутствуют	данные отсутствуют
35	377588.95	1277826.4	данные отсутствуют	данные отсутствуют
36	377683.21	1277835.01	данные отсутствуют	данные отсутствуют
37	377554.67	1277556.18	данные отсутствуют	данные отсутствуют
38	377899.67	1280996.67	данные отсутствуют	данные отсутствуют
39	377902.61	1280992.27	данные отсутствуют	данные отсутствуют
40	377903.98	1280990.24	данные отсутствуют	данные отсутствуют
41	377941.08	1280934.9	данные отсутствуют	данные отсутствуют
42	377961.89	1280879.07	данные отсутствуют	данные отсутствуют
43	378180.71	1280181.2	данные отсутствуют	данные отсутствуют
44	378336.02	1279710.84	данные отсутствуют	данные отсутствуют
45	378481.15	1279610.03	данные отсутствуют	данные отсутствуют
46	378399.17	1279613.4	данные отсутствуют	данные отсутствуют
47	378310.54	1279556.74	данные отсутствуют	данные отсутствуют
48	378144.06	1279784.06	данные отсутствуют	данные отсутствуют
Государственный регистратор				ФГИС ЕГРН
полное наименование должности			подпись	инициалы, фамилия

М.П.

Выписка из Единого государственного реестра недвижимости об объекте недвижимости
Сведения о частях земельного участка

Земельный участок			
<small>(вид объекта недвижимости)</small>			
Лист № __ Раздела 4.2	Всего листов раздела 4.2 : __	Всего разделов: __	Всего листов выписки: __
03.03.2021 № 99/2021/378736491			
Кадастровый номер:		47:20:0752003:14 (единое землепользование)	

Номер точки	Координаты, м		Описание закрепления на местности	Средняя квадратическая погрешность определения координат характерных точек границы части земельного участка, м
	X	Y		
1	2	3	4	5
49	377941.73	1280028.21	данные отсутствуют	данные отсутствуют
50	377605.69	1280425.69	данные отсутствуют	данные отсутствуют
51	377344.82	1280489.92	данные отсутствуют	данные отсутствуют
52	377302.74	1280519.43	данные отсутствуют	данные отсутствуют
53	377377.39	1280549.36	данные отсутствуют	данные отсутствуют
54	377653.41	1280490.43	данные отсутствуют	данные отсутствуют
55	377950.15	1280137.53	данные отсутствуют	данные отсутствуют
56	378084.22	1280221.03	данные отсутствуют	данные отсутствуют
57	378045.36	1280362.24	данные отсутствуют	данные отсутствуют
58	378077.21	1280373.23	данные отсутствуют	данные отсутствуют
59	377924.41	1280869.35	данные отсутствуют	данные отсутствуют
60	377902.67	1280929.97	данные отсутствуют	данные отсутствуют
61	377855.12	1280994.9	данные отсутствуют	данные отсутствуют
62	377751.61	1281059.83	данные отсутствуют	данные отсутствуют
63	377450.35	1281113.68	данные отсутствуют	данные отсутствуют
64	377329.12	1281080.61	данные отсутствуют	данные отсутствуют
65	377322.71	1281132.87	данные отсутствуют	данные отсутствуют
Государственный регистратор				ФГИС ЕГРН
полное наименование должности			подпись	инициалы, фамилия

М.П.

Выписка из Единого государственного реестра недвижимости об объекте недвижимости
Сведения о частях земельного участка

Земельный участок			
<small>(вид объекта недвижимости)</small>			
Лист № __ Раздела 4.2	Всего листов раздела 4.2 : __	Всего разделов: __	Всего листов выписки: __
03.03.2021 № 99/2021/378736491			
Кадастровый номер:		47:20:0752003:14 (единое землепользование)	

Номер точки	Координаты, м		Описание закрепления на местности	Средняя квадратическая погрешность определения координат характерных точек границы части земельного участка, м
	X	Y		
1	2	3	4	5
66	377472.02	1281151.34	данные отсутствуют	данные отсутствуют
66	377472.02	1281151.34	данные отсутствуют	данные отсутствуют
67	377769.68	1281091.6	данные отсутствуют	данные отсутствуют
68	377890.77	1281009.94	данные отсутствуют	данные отсутствуют
69	377897.69	1280999.61	данные отсутствуют	данные отсутствуют
70	377973.83	1280110.98	данные отсутствуют	данные отсутствуют
71	378148.36	1279903.61	данные отсутствуют	данные отсутствуют
72	378273.79	1279754.56	данные отсутствуют	данные отсутствуют
73	378283.42	1279774.62	данные отсутствуют	данные отсутствуют
74	378144.02	1280169.99	данные отсутствуют	данные отсутствуют
75	378129.11	1280212.3	данные отсутствуют	данные отсутствуют
76	377872.92	1278191.92	данные отсутствуют	данные отсутствуют
77	377912.24	1278182.8	данные отсутствуют	данные отсутствуют
78	377962.93	1278171.97	данные отсутствуют	данные отсутствуют
79	378013.8	1278162.02	данные отсутствуют	данные отсутствуют
80	378064.87	1278155.97	данные отсутствуют	данные отсутствуют
81	378116.04	1278144.8	данные отсутствуют	данные отсутствуют
Государственный регистратор				ФГИС ЕГРН
полное наименование должности			подпись	инициалы, фамилия

М.П.

Выписка из Единого государственного реестра недвижимости об объекте недвижимости
Сведения о частях земельного участка

Земельный участок			
<small>(вид объекта недвижимости)</small>			
Лист № __ Раздела 4.2	Всего листов раздела 4.2 : __	Всего разделов: __	Всего листов выписки: __
03.03.2021 № 99/2021/378736491			
Кадастровый номер:		47:20:0752003:14 (единое землепользование)	

Номер точки	Координаты, м		Описание закрепления на местности	Средняя квадратическая погрешность определения координат характерных точек границы части земельного участка, м
	X	Y		
1	2	3	4	5
82	378167.36	1278137.53	данные отсутствуют	данные отсутствуют
83	378218.8	1278131.15	данные отсутствуют	данные отсутствуют
84	378270.35	1278125.68	данные отсутствуют	данные отсутствуют
85	378321.98	1278121.11	данные отсутствуют	данные отсутствуют
86	378373.69	1278117.43	данные отсутствуют	данные отсутствуют
87	378425.46	1278114.67	данные отсутствуют	данные отсутствуют
88	378477.26	1278112.8	данные отсутствуют	данные отсутствуют
89	378529.08	1278111.84	данные отсутствуют	данные отсутствуют
90	378580.93	1278111.78	данные отсутствуют	данные отсутствуют
91	378632.76	1278112.63	данные отсутствуют	данные отсутствуют
92	378684.57	1278114.38	данные отсутствуют	данные отсутствуют
93	378736.34	1278117.04	данные отсутствуют	данные отсутствуют
94	378788.05	1278120.6	данные отсутствуют	данные отсутствуют
95	378839.69	1278125.06	данные отсутствуют	данные отсутствуют
96	378891.25	1278130.42	данные отсутствуют	данные отсутствуют
97	378942.71	1278136.69	данные отсутствуют	данные отсутствуют
98	378994.05	1278143.84	данные отсутствуют	данные отсутствуют

Государственный регистратор		ФГИС ЕГРН
полное наименование должности	подпись	инициалы, фамилия

М.П.

Выписка из Единого государственного реестра недвижимости об объекте недвижимости
Сведения о частях земельного участка

Земельный участок			
<small>(вид объекта недвижимости)</small>			
Лист № __ Раздела 4.2	Всего листов раздела 4.2 : __	Всего разделов: __	Всего листов выписки: __
03.03.2021 № 99/2021/378736491			
Кадастровый номер:		47:20:0752003:14 (единое землепользование)	

Номер точки	Координаты, м		Описание закрепления на местности	Средняя квадратическая погрешность определения координат характерных точек границы части земельного участка, м
	X	Y		
1	2	3	4	5
99	379028.23	1278149.22	данные отсутствуют	данные отсутствуют
100	377905.87	1281002.75	данные отсутствуют	данные отсутствуют
101	377903.89	1281005.69	данные отсутствуют	данные отсутствуют
102	377896.97	1281016.02	данные отсутствуют	данные отсутствуют
103	377775.88	1281097.68	данные отсутствуют	данные отсутствуют
104	377478.22	1281157.42	данные отсутствуют	данные отсутствуют
105	377328.91	1281138.95	данные отсутствуют	данные отсутствуют
106	377335.32	1281086.69	данные отсутствуют	данные отсутствуют
107	377456.55	1281119.76	данные отсутствуют	данные отсутствуют
108	377757.81	1281065.91	данные отсутствуют	данные отсутствуют
109	377861.32	1281000.98	данные отсутствуют	данные отсутствуют
110	377908.87	1280936.05	данные отсутствуют	данные отсутствуют
111	377930.61	1280875.43	данные отсутствуют	данные отсутствуют
112	378083.41	1280379.31	данные отсутствуют	данные отсутствуют
113	378051.56	1280368.32	данные отсутствуют	данные отсутствуют
114	378090.42	1280227.11	данные отсутствуют	данные отсутствуют
115	377956.35	1280143.61	данные отсутствуют	данные отсутствуют
Государственный регистратор				ФГИС ЕГРН
полное наименование должности			подпись	инициалы, фамилия

М.П.

Выписка из Единого государственного реестра недвижимости об объекте недвижимости
Сведения о частях земельного участка

Земельный участок			
<small>(вид объекта недвижимости)</small>			
Лист № __ Раздела 4.2	Всего листов раздела 4.2 : __	Всего разделов: __	Всего листов выписки: __
03.03.2021 № 99/2021/378736491			
Кадастровый номер:		47:20:0752003:14 (единое землепользование)	

Номер точки	Координаты, м		Описание закрепления на местности	Средняя квадратическая погрешность определения координат характерных точек границы части земельного участка, м
	X	Y		
1	2	3	4	5
116	377659.61	1280496.51	данные отсутствуют	данные отсутствуют
117	377214.9	1280591.45	данные отсутствуют	данные отсутствуют
118	377351.02	1280496	данные отсутствуют	данные отсутствуют
119	377611.89	1280431.77	данные отсутствуют	данные отсутствуют
120	377947.93	1280034.29	данные отсутствуют	данные отсутствуют
121	378150.26	1279790.14	данные отсутствуют	данные отсутствуют
122	378316.74	1279562.82	данные отсутствуют	данные отсутствуют
123	378405.37	1279619.48	данные отсутствуют	данные отсутствуют
124	378487.35	1279616.11	данные отсутствуют	данные отсутствуют
125	378342.22	1279716.92	данные отсутствуют	данные отсутствуют
126	378186.91	1280187.28	данные отсутствуют	данные отсутствуют
127	377968.09	1280885.15	данные отсутствуют	данные отсутствуют
128	377947.28	1280940.98	данные отсутствуют	данные отсутствуют
129	377910.18	1280996.32	данные отсутствуют	данные отсутствуют
130	377908.81	1280998.35	данные отсутствуют	данные отсутствуют
131	377980.03	1280117.06	данные отсутствуют	данные отсутствуют
132	378135.31	1280218.38	данные отсутствуют	данные отсутствуют
Государственный регистратор				ФГИС ЕГРН
полное наименование должности			подпись	инициалы, фамилия

М.П.

Выписка из Единого государственного реестра недвижимости об объекте недвижимости
Сведения о частях земельного участка

Земельный участок			
<small>(вид объекта недвижимости)</small>			
Лист № __ Раздела 4.2	Всего листов раздела 4.2 : __	Всего разделов: __	Всего листов выписки: __
03.03.2021 № 99/2021/378736491			
Кадастровый номер:		47:20:0752003:14 (единое землепользование)	

Номер точки	Координаты, м		Описание закрепления на местности	Средняя квадратическая погрешность определения координат характерных точек границы части земельного участка, м
	X	Y		
1	2	3	4	5
133	378150.22	1280176.07	данные отсутствуют	данные отсутствуют
134	378289.62	1279780.7	данные отсутствуют	данные отсутствуют
135	378279.99	1279760.64	данные отсутствуют	данные отсутствуют
136	378154.56	1279909.69	данные отсутствуют	данные отсутствуют
137	377552.02	1281107.9	Закрепление отсутствует	0.5
138	377518.55	1281149.15	Закрепление отсутствует	0.5
139	377506.31	1281151.61	Закрепление отсутствует	0.5
140	377480.48	1281156.8	Закрепление отсутствует	0.5
141	377442.27	1281152.14	Закрепление отсутствует	0.5
142	377472.95	1281133.36	Закрепление отсутствует	0.5
143	377479.68	1281143.74	Закрепление отсутствует	0.5
144	377508.16	1281110.31	Закрепление отсутствует	0.5
145	377545.05	1281103.7	Закрепление отсутствует	0.5
146	377813.25	1280319.66	Закрепление отсутствует	0.5
147	377807.1	1280326.34	Закрепление отсутствует	0.5
148	377797.39	1280317.92	Закрепление отсутствует	0.5
149	377788.9	1280312.84	Закрепление отсутствует	0.5
Государственный регистратор				ФГИС ЕГРН
полное наименование должности			подпись	инициалы, фамилия

М.П.

Выписка из Единого государственного реестра недвижимости об объекте недвижимости
Сведения о частях земельного участка

Земельный участок			
<small>(вид объекта недвижимости)</small>			
Лист № __ Раздела 4.2	Всего листов раздела 4.2 : __	Всего разделов: __	Всего листов выписки: __
03.03.2021 № 99/2021/378736491			
Кадастровый номер:		47:20:0752003:14 (единое землепользование)	

Номер точки	Координаты, м		Описание закрепления на местности	Средняя квадратическая погрешность определения координат характерных точек границы части земельного участка, м
	X	Y		
1	2	3	4	5
150	377777.07	1280311.09	Закрепление отсутствует	0.5
151	377766.24	1280314.09	Закрепление отсутствует	0.5
152	377757.88	1280320.62	Закрепление отсутствует	0.5
153	377749.85	1280312.41	Закрепление отсутствует	0.5
154	377755.03	1280304.25	Закрепление отсутствует	0.5
155	377757.15	1280293.31	Закрепление отсутствует	0.5
156	377755.97	1280285.51	Закрепление отсутствует	0.5
157	377733.05	1280306.29	Закрепление отсутствует	0.5
158	377732.86	1280310.87	Закрепление отсутствует	0.5
159	377709.5	1280332.74	Закрепление отсутствует	0.5
160	377702.37	1280326.37	Закрепление отсутствует	0.5
161	377754.23	1280264.99	Закрепление отсутствует	0.5
162	377762.33	1280270.4	Закрепление отсутствует	0.5
163	377774.91	1280272.74	Закрепление отсутствует	0.5
164	377784.5	1280270.57	Закрепление отсутствует	0.5
165	377794.31	1280263.63	Закрепление отсутствует	0.5
166	377801.26	1280270.88	Закрепление отсутствует	0.5
Государственный регистратор				ФГИС ЕГРН
полное наименование должности			подпись	инициалы, фамилия

М.П.

Выписка из Единого государственного реестра недвижимости об объекте недвижимости
Сведения о частях земельного участка

Земельный участок			
<small>(вид объекта недвижимости)</small>			
Лист № __ Раздела 4.2	Всего листов раздела 4.2 : __	Всего разделов: __	Всего листов выписки: __
03.03.2021 № 99/2021/378736491			
Кадастровый номер:		47:20:0752003:14 (единое землепользование)	

Номер точки	Координаты, м		Описание закрепления на местности	Средняя квадратическая погрешность определения координат характерных точек границы части земельного участка, м
	X	Y		
1	2	3	4	5
167	377795.35	1280281.89	Закрепление отсутствует	0.5
168	377794.72	1280293.74	Закрепление отсутствует	0.5
169	377800.02	1280306.16	Закрепление отсутствует	0.5
170	377799.7	1280334.4	Закрепление отсутствует	0.5
171	377755.76	1280382.23	Закрепление отсутствует	0.5
172	377742.49	1280397.74	Закрепление отсутствует	0.5
173	377750.55	1280371.48	Закрепление отсутствует	0.5
174	377739.39	1280359.55	Закрепление отсутствует	0.5
175	377762.08	1280338.31	Закрепление отсутствует	0.5
176	377760.4	1280336.47	Закрепление отсутствует	0.5
177	377783	1280315.99	Закрепление отсутствует	0.5
178	378029.19	1279968.77	Закрепление отсутствует	0.5
179	377961.7	1280049	Закрепление отсутствует	0.5
180	377947.09	1280036.7	Закрепление отсутствует	0.5
181	378013.98	1279955.98	Закрепление отсутствует	0.5
182	377968.98	1280059.75	Закрепление отсутствует	0.5
183	377938.41	1280095.31	Закрепление отсутствует	0.5
Государственный регистратор				ФГИС ЕГРН
полное наименование должности			подпись	инициалы, фамилия

М.П.

Выписка из Единого государственного реестра недвижимости об объекте недвижимости
Сведения о частях земельного участка

Земельный участок			
<small>(вид объекта недвижимости)</small>			
Лист № __ Раздела 4.2	Всего листов раздела 4.2 : __	Всего разделов: __	Всего листов выписки: __
03.03.2021 № 99/2021/378736491			
Кадастровый номер:		47:20:0752003:14 (единое землепользование)	

Номер точки	Координаты, м		Описание закрепления на местности	Средняя квадратическая погрешность определения координат характерных точек границы части земельного участка, м
	X	Y		
1	2	3	4	5
184	377934.78	1280083.62	Закрепление отсутствует	0.5
185	377935.62	1280078.64	Закрепление отсутствует	0.5
186	377931.25	1280069.63	Закрепление отсутствует	0.5
187	377923.87	1280064.18	Закрепление отсутствует	0.5
188	377935.86	1280049.98	Закрепление отсутствует	0.5
189	377942.84	1280055.85	Закрепление отсутствует	0.5
190	377951.62	1280058.6	Закрепление отсутствует	0.5
191	377956.3	1280057.75	Закрепление отсутствует	0.5
192	379136.34	1278241.86	данные отсутствуют	данные отсутствуют
193	379163.78	1278274.45	данные отсутствуют	данные отсутствуют
194	378819.78	1277191.24	данные отсутствуют	данные отсутствуют
195	378804.16	1277219.75	данные отсутствуют	0.25
196	378805.17	1277275.88	данные отсутствуют	0.25
197	378806.11	1277339.4	данные отсутствуют	0.25
198	378806.92	1277409.3	данные отсутствуют	данные отсутствуют
199	377722.34	1280287.71	данные отсутствуют	данные отсутствуют
200	377719.73	1280290.79	данные отсутствуют	данные отсутствуют

Государственный регистратор		ФГИС ЕГРН
полное наименование должности	подпись	инициалы, фамилия

М.П.

Выписка из Единого государственного реестра недвижимости об объекте недвижимости
Сведения о частях земельного участка

Земельный участок			
<small>(вид объекта недвижимости)</small>			
Лист № __ Раздела 4.2	Всего листов раздела 4.2 : __	Всего разделов: __	Всего листов выписки: __
03.03.2021 № 99/2021/378736491			
Кадастровый номер:		47:20:0752003:14 (единое землепользование)	

Номер точки	Координаты, м		Описание закрепления на местности	Средняя квадратическая погрешность определения координат характерных точек границы части земельного участка, м
	X	Y		
1	2	3	4	5
201	377772.41	1280348.91	данные отсутствуют	данные отсутствуют
202	377775.01	1280345.82	данные отсутствуют	данные отсутствуют
203	377500.19	1281145.69	данные отсутствуют	данные отсутствуют
204	377541.48	1281097.39	данные отсутствуют	данные отсутствуют
205	377535.28	1281098.5	данные отсутствуют	данные отсутствуют
206	377493.84	1281146.96	данные отсутствуют	данные отсутствуют
207	377724.62	1280285.02	данные отсутствуют	данные отсутствуют
208	377722.02	1280288.09	данные отсутствуют	данные отсутствуют
209	377726.88	1280293.46	данные отсутствуют	0.5
210	377726.67	1280297.7	данные отсутствуют	0.5
211	377768.31	1280343.64	данные отсутствуют	0.5
212	377772.54	1280343.84	данные отсутствуют	0.5
213	377774.68	1280346.2	данные отсутствуют	данные отсутствуют
214	377777.28	1280343.12	данные отсутствуют	данные отсутствуют
215	377774.39	1280339.93	данные отсутствуют	0.5
216	377770.16	1280339.72	данные отсутствуют	0.5
217	377730.75	1280296.24	данные отсутствуют	0.5
Государственный регистратор				ФГИС ЕГРН
полное наименование должности			подпись	инициалы, фамилия

М.П.

Выписка из Единого государственного реестра недвижимости об объекте недвижимости
Сведения о частях земельного участка

Земельный участок			
<small>(вид объекта недвижимости)</small>			
Лист № __ Раздела 4.2	Всего листов раздела 4.2 : __	Всего разделов: __	Всего листов выписки: __
03.03.2021 № 99/2021/378736491			
Кадастровый номер:		47:20:0752003:14 (единое землепользование)	

Номер точки	Координаты, м		Описание закрепления на местности	Средняя квадратическая погрешность определения координат характерных точек границы части земельного участка, м
	X	Y		
1	2	3	4	5
218	377730.95	1280292	данные отсутствуют	0.5
219	377724.23	1280285.47	данные отсутствуют	данные отсутствуют
220	377691.73	1280323.92	данные отсутствуют	данные отсутствуют
221	377734.53	1280369.65	данные отсутствуют	0.5
222	377722.8	1280407.91	данные отсутствуют	данные отсутствуют
223	377777.71	1280342.61	данные отсутствуют	данные отсутствуют
224	377546.05	1281136.48	данные отсутствуют	данные отсутствуют
225	377586.15	1281089.41	данные отсутствуют	данные отсутствуют
226	377508.68	1281103.25	данные отсутствуют	данные отсутствуют
227	377468.12	1281150.86	данные отсутствуют	данные отсутствуют
228	377743.51	1280262.67	данные отсутствуют	данные отсутствуют
229	377710.94	1280301.2	данные отсутствуют	данные отсутствуют
230	377763.64	1280359.34	данные отсутствуют	данные отсутствуют
231	377796.12	1280320.71	данные отсутствуют	данные отсутствуют
232	377361.88	1281089.55	данные отсутствуют	данные отсутствуют
233	377359.43	1281088.88	данные отсутствуют	данные отсутствуют
234	377364.85	1281101.62	данные отсутствуют	0.1
Государственный регистратор				ФГИС ЕГРН
полное наименование должности			подпись	инициалы, фамилия

М.П.

Выписка из Единого государственного реестра недвижимости об объекте недвижимости
Сведения о частях земельного участка

Земельный участок			
<small>(вид объекта недвижимости)</small>			
Лист № __ Раздела 4.2	Всего листов раздела 4.2 : __	Всего разделов: __	Всего листов выписки: __
03.03.2021 № 99/2021/378736491			
Кадастровый номер:		47:20:0752003:14 (единое землепользование)	

Номер точки	Координаты, м		Описание закрепления на местности	Средняя квадратическая погрешность определения координат характерных точек границы части земельного участка, м
	X	Y		
1	2	3	4	5
235	377366.57	1281106.82	данные отсутствуют	0.1
236	377374.65	1281130.48	данные отсутствуют	0.1
237	377376.53	1281136.1	данные отсутствуют	0.1
238	377377.82	1281139.5	данные отсутствуют	0.1
239	377377.91	1281139.7	данные отсутствуют	данные отсутствуют
240	377380.23	1281139.99	данные отсутствуют	данные отсутствуют
241	377379.65	1281138.71	данные отсутствуют	0.1
242	377378.42	1281135.45	данные отсутствуют	0.1
243	377376.54	1281129.84	данные отсутствуют	0.1
244	377368.46	1281106.18	данные отсутствуют	0.1
245	377366.7	1281100.88	данные отсутствуют	0.1
246	377358.39	1281088.59	данные отсутствуют	данные отсутствуют
247	377355.71	1281087.86	данные отсутствуют	данные отсутствуют
248	377359.06	1281094.03	данные отсутствуют	0.1
249	377362.39	1281101.69	данные отсутствуют	0.1
250	377365.76	1281110.39	данные отсутствуют	0.1
251	377374.74	1281136.71	данные отсутствуют	0.1
Государственный регистратор				ФГИС ЕГРН
полное наименование должности			подпись	инициалы, фамилия

М.П.

Выписка из Единого государственного реестра недвижимости об объекте недвижимости
Сведения о частях земельного участка

Земельный участок			
<small>(вид объекта недвижимости)</small>			
Лист № __ Раздела 4.2	Всего листов раздела 4.2 : __	Всего разделов: __	Всего листов выписки: __
03.03.2021 № 99/2021/378736491			
Кадастровый номер:		47:20:0752003:14 (единое землепользование)	

Номер точки	Координаты, м		Описание закрепления на местности	Средняя квадратическая погрешность определения координат характерных точек границы части земельного участка, м
	X	Y		
1	2	3	4	5
252	377375.76	1281139.43	данные отсутствуют	данные отсутствуют
253	377378	1281139.71	данные отсутствуют	данные отсутствуют
254	377377.92	1281139.52	данные отсутствуют	0.1
255	377376.62	1281136.02	данные отсутствуют	0.1
256	377367.65	1281109.73	данные отсутствуют	0.1
257	377364.24	1281100.91	данные отсутствуют	0.1
258	377360.84	1281093.11	данные отсутствуют	0.1
259	379370.15	1278838.75	данные отсутствуют	данные отсутствуют
260	379293.83	1278542.56	данные отсутствуют	2.5
261	379254.83	1278433.64	данные отсутствуют	данные отсутствуют
262	377359.14	1281088.8	данные отсутствуют	данные отсутствуют
263	377353.82	1281087.35	данные отсутствуют	данные отсутствуют
264	377355.55	1281090.56	данные отсутствуют	0.1
265	377361.02	1281102.28	данные отсутствуют	0.1
266	377364.35	1281110.89	данные отсутствуют	0.1
267	377372.02	1281133.65	данные отсутствуют	0.1
268	377374.07	1281139.22	данные отсутствуют	данные отсутствуют
Государственный регистратор				ФГИС ЕГРН
полное наименование должности			подпись	инициалы, фамилия

М.П.

Выписка из Единого государственного реестра недвижимости об объекте недвижимости
Сведения о частях земельного участка

Земельный участок			
<small>(вид объекта недвижимости)</small>			
Лист № __ Раздела 4.2	Всего листов раздела 4.2 : __	Всего разделов: __	Всего листов выписки: __
03.03.2021 № 99/2021/378736491			
Кадастровый номер:		47:20:0752003:14 (единое землепользование)	

Номер точки	Координаты, м		Описание закрепления на местности	Средняя квадратическая погрешность определения координат характерных точек границы части земельного участка, м
	X	Y		
1	2	3	4	5
269	377378.64	1281139.79	данные отсутствуют	данные отсутствуют
270	377378.03	1281138.4	данные отсутствуют	0.1
271	377375.81	1281132.35	данные отсутствуют	0.1
272	377368.1	1281109.49	данные отсутствуют	0.1
273	377364.67	1281100.65	данные отсутствуют	0.1
274	377359.15	1281088.81	данные отсутствуют	0.1

Государственный регистратор		ФГИС ЕГРН
полное наименование должности	подпись	инициалы, фамилия

М.П.

Выписка из Единого государственного реестра недвижимости об объекте недвижимости
Сведения о частях земельного участка

Земельный участок				
<small>(вид объекта недвижимости)</small>				
Лист № ___ Раздела 4.2		Всего листов раздела 4.2 : ___		Всего разделов: ___
Всего листов выписки: ___				
03.03.2021 № 99/2021/378736491				
Кадастровый номер:			47:20:0752003:14 (единое землепользование)	
Сведения о характерных точках границы части (частей) земельного участка				
Учетный номер части: 7				
Система координат: МСК 47 зона 1				
Зона №				
Номер точки	Координаты, м		Описание закрепления на местности	Средняя квадратическая погрешность определения координат характерных точек границы части земельного участка, м
	X	Y		
1	2	3	4	5
1	377998.24	1278837.71	данные отсутствуют	данные отсутствуют
1	377998.24	1278837.71	данные отсутствуют	данные отсутствуют
2	377953.91	1278926.47	данные отсутствуют	данные отсутствуют
2	377953.91	1278926.47	данные отсутствуют	данные отсутствуют
3	377765.83	1279160.3	данные отсутствуют	данные отсутствуют
3	377765.83	1279160.3	данные отсутствуют	данные отсутствуют
4	377719.41	1279123.43	данные отсутствуют	данные отсутствуют
4	377719.41	1279123.43	данные отсутствуют	данные отсутствуют
5	377914.52	1278889.66	данные отсутствуют	данные отсутствуют
5	377914.52	1278889.66	данные отсутствуют	данные отсутствуют
6	377964.13	1278813.21	данные отсутствуют	данные отсутствуют
6	377964.13	1278813.21	данные отсутствуют	данные отсутствуют
7	378389.85	1277206.2	данные отсутствуют	данные отсутствуют
8	378329.74	1277186.35	данные отсутствуют	данные отсутствуют
9	378481.2	1277089.97	данные отсутствуют	данные отсутствуют
10	378597.66	1276770.01	данные отсутствуют	данные отсутствуют
Государственный регистратор			ФГИС ЕГРН	
полное наименование должности			подпись	
			инициалы, фамилия	

М.П.

Выписка из Единого государственного реестра недвижимости об объекте недвижимости
Сведения о частях земельного участка

Земельный участок			
<small>(вид объекта недвижимости)</small>			
Лист № __ Раздела 4.2	Всего листов раздела 4.2 : __	Всего разделов: __	Всего листов выписки: __
03.03.2021 № 99/2021/378736491			
Кадастровый номер:		47:20:0752003:14 (единое землепользование)	

Номер точки	Координаты, м		Описание закрепления на местности	Средняя квадратическая погрешность определения координат характерных точек границы части земельного участка, м
	X	Y		
1	2	3	4	5
11	378279.67	1276316.11	данные отсутствуют	данные отсутствуют
12	378138.56	1275962.92	данные отсутствуют	данные отсутствуют
13	378781.43	1276341.87	данные отсутствуют	данные отсутствуют
14	378781.91	1276855.18	данные отсутствуют	данные отсутствуют
15	378782.07	1277036.5	данные отсутствуют	данные отсутствуют
16	378782.12	1277086.48	данные отсутствуют	данные отсутствуют
17	378824.7	1277107.87	данные отсутствуют	данные отсутствуют
18	378818.43	1277214.18	данные отсутствуют	данные отсутствуют
18	378818.43	1277214.18	данные отсутствуют	данные отсутствуют
19	378788.55	1277720.85	данные отсутствуют	данные отсутствуют
20	378927.71	1278062.9	данные отсутствуют	данные отсутствуют
21	379153.63	1278256.69	данные отсутствуют	данные отсутствуют
21	379153.63	1278256.69	данные отсутствуют	данные отсутствуют
21	379153.63	1278256.69	данные отсутствуют	данные отсутствуют
22	379326.91	1278559.66	данные отсутствуют	данные отсутствуют
23	379372.59	1278854.49	данные отсутствуют	данные отсутствуют
23	379372.59	1278854.49	данные отсутствуют	данные отсутствуют
Государственный регистратор				ФГИС ЕГРН
полное наименование должности			подпись	инициалы, фамилия

М.П.

Выписка из Единого государственного реестра недвижимости об объекте недвижимости
Сведения о частях земельного участка

Земельный участок			
<small>(вид объекта недвижимости)</small>			
Лист № __ Раздела 4.2	Всего листов раздела 4.2 : __	Всего разделов: __	Всего листов выписки: __
03.03.2021 № 99/2021/378736491			
Кадастровый номер:		47:20:0752003:14 (единое землепользование)	

Номер точки	Координаты, м		Описание закрепления на местности	Средняя квадратическая погрешность определения координат характерных точек границы части земельного участка, м
	X	Y		
1	2	3	4	5
24	379390.36	1278969.19	данные отсутствуют	данные отсутствуют
24	379390.36	1278969.19	данные отсутствуют	данные отсутствуют
25	379322.3	1279014.69	данные отсутствуют	данные отсутствуют
25	379322.3	1279014.69	данные отсутствуют	данные отсутствуют
26	379015.68	1279219.58	данные отсутствуют	данные отсутствуют
26	379015.68	1279219.58	данные отсутствуют	данные отсутствуют
27	378836.33	1279292.38	данные отсутствуют	данные отсутствуют
27	378836.33	1279292.38	данные отсутствуют	данные отсутствуют
28	378672.18	1279409.38	данные отсутствуют	данные отсутствуют
28	378672.18	1279409.38	данные отсутствуют	данные отсутствуют
29	378683.09	1279102.61	данные отсутствуют	данные отсутствуют
29	378683.09	1279102.61	данные отсутствуют	данные отсутствуют
30	378791.2	1278991.04	данные отсутствуют	данные отсутствуют
30	378791.2	1278991.04	данные отсутствуют	данные отсутствуют
31	378763.95	1278863.9	данные отсутствуют	данные отсутствуют
31	378763.95	1278863.9	данные отсутствуют	данные отсутствуют
32	378083.91	1278596.74	данные отсутствуют	данные отсутствуют
Государственный регистратор				ФГИС ЕГРН
полное наименование должности			подпись	инициалы, фамилия

М.П.

Выписка из Единого государственного реестра недвижимости об объекте недвижимости
Сведения о частях земельного участка

Земельный участок			
<small>(вид объекта недвижимости)</small>			
Лист № __ Раздела 4.2	Всего листов раздела 4.2 : __	Всего разделов: __	Всего листов выписки: __
03.03.2021 № 99/2021/378736491			
Кадастровый номер:		47:20:0752003:14 (единое землепользование)	

Номер точки	Координаты, м		Описание закрепления на местности	Средняя квадратическая погрешность определения координат характерных точек границы части земельного участка, м
	X	Y		
1	2	3	4	5
32	378083.91	1278596.74	данные отсутствуют	данные отсутствуют
33	377708.16	1277875.94	данные отсутствуют	данные отсутствуют
34	377612.11	1277866.43	данные отсутствуют	данные отсутствуют
35	377588.95	1277826.4	данные отсутствуют	данные отсутствуют
36	377683.21	1277835.01	данные отсутствуют	данные отсутствуют
37	377554.67	1277556.18	данные отсутствуют	данные отсутствуют
38	377899.67	1280996.67	данные отсутствуют	данные отсутствуют
39	377902.61	1280992.27	данные отсутствуют	данные отсутствуют
40	377903.98	1280990.24	данные отсутствуют	данные отсутствуют
41	377941.08	1280934.9	данные отсутствуют	данные отсутствуют
42	377961.89	1280879.07	данные отсутствуют	данные отсутствуют
43	378180.71	1280181.2	данные отсутствуют	данные отсутствуют
44	378336.02	1279710.84	данные отсутствуют	данные отсутствуют
45	378481.15	1279610.03	данные отсутствуют	данные отсутствуют
46	378399.17	1279613.4	данные отсутствуют	данные отсутствуют
47	378310.54	1279556.74	данные отсутствуют	данные отсутствуют
48	378144.06	1279784.06	данные отсутствуют	данные отсутствуют
Государственный регистратор				ФГИС ЕГРН
полное наименование должности			подпись	инициалы, фамилия

М.П.

Выписка из Единого государственного реестра недвижимости об объекте недвижимости
Сведения о частях земельного участка

Земельный участок			
<small>(вид объекта недвижимости)</small>			
Лист № __ Раздела 4.2	Всего листов раздела 4.2 : __	Всего разделов: __	Всего листов выписки: __
03.03.2021 № 99/2021/378736491			
Кадастровый номер:		47:20:0752003:14 (единое землепользование)	

Номер точки	Координаты, м		Описание закрепления на местности	Средняя квадратическая погрешность определения координат характерных точек границы части земельного участка, м
	X	Y		
1	2	3	4	5
49	377941.73	1280028.21	данные отсутствуют	данные отсутствуют
50	377605.69	1280425.69	данные отсутствуют	данные отсутствуют
51	377344.82	1280489.92	данные отсутствуют	данные отсутствуют
52	377302.74	1280519.43	данные отсутствуют	данные отсутствуют
53	377377.39	1280549.36	данные отсутствуют	данные отсутствуют
54	377653.41	1280490.43	данные отсутствуют	данные отсутствуют
55	377950.15	1280137.53	данные отсутствуют	данные отсутствуют
56	378084.22	1280221.03	данные отсутствуют	данные отсутствуют
57	378045.36	1280362.24	данные отсутствуют	данные отсутствуют
58	378077.21	1280373.23	данные отсутствуют	данные отсутствуют
59	377924.41	1280869.35	данные отсутствуют	данные отсутствуют
60	377902.67	1280929.97	данные отсутствуют	данные отсутствуют
61	377855.12	1280994.9	данные отсутствуют	данные отсутствуют
62	377751.61	1281059.83	данные отсутствуют	данные отсутствуют
63	377450.35	1281113.68	данные отсутствуют	данные отсутствуют
64	377329.12	1281080.61	данные отсутствуют	данные отсутствуют
65	377322.71	1281132.87	данные отсутствуют	данные отсутствуют
Государственный регистратор				ФГИС ЕГРН
полное наименование должности			подпись	инициалы, фамилия

М.П.

Выписка из Единого государственного реестра недвижимости об объекте недвижимости
Сведения о частях земельного участка

Земельный участок			
<small>(вид объекта недвижимости)</small>			
Лист № __ Раздела 4.2	Всего листов раздела 4.2 : __	Всего разделов: __	Всего листов выписки: __
03.03.2021 № 99/2021/378736491			
Кадастровый номер:		47:20:0752003:14 (единое землепользование)	

Номер точки	Координаты, м		Описание закрепления на местности	Средняя квадратическая погрешность определения координат характерных точек границы части земельного участка, м
	X	Y		
1	2	3	4	5
66	377472.02	1281151.34	данные отсутствуют	данные отсутствуют
66	377472.02	1281151.34	данные отсутствуют	данные отсутствуют
67	377769.68	1281091.6	данные отсутствуют	данные отсутствуют
68	377890.77	1281009.94	данные отсутствуют	данные отсутствуют
69	377897.69	1280999.61	данные отсутствуют	данные отсутствуют
70	377973.83	1280110.98	данные отсутствуют	данные отсутствуют
71	378148.36	1279903.61	данные отсутствуют	данные отсутствуют
72	378273.79	1279754.56	данные отсутствуют	данные отсутствуют
73	378283.42	1279774.62	данные отсутствуют	данные отсутствуют
74	378144.02	1280169.99	данные отсутствуют	данные отсутствуют
75	378129.11	1280212.3	данные отсутствуют	данные отсутствуют
76	377872.92	1278191.92	данные отсутствуют	данные отсутствуют
77	377912.24	1278182.8	данные отсутствуют	данные отсутствуют
78	377962.93	1278171.97	данные отсутствуют	данные отсутствуют
79	378013.8	1278162.02	данные отсутствуют	данные отсутствуют
80	378064.87	1278155.97	данные отсутствуют	данные отсутствуют
81	378116.04	1278144.8	данные отсутствуют	данные отсутствуют
Государственный регистратор				ФГИС ЕГРН
полное наименование должности			подпись	инициалы, фамилия

М.П.

Выписка из Единого государственного реестра недвижимости об объекте недвижимости
Сведения о частях земельного участка

Земельный участок			
<small>(вид объекта недвижимости)</small>			
Лист № __ Раздела 4.2	Всего листов раздела 4.2 : __	Всего разделов: __	Всего листов выписки: __
03.03.2021 № 99/2021/378736491			
Кадастровый номер:		47:20:0752003:14 (единое землепользование)	

Номер точки	Координаты, м		Описание закрепления на местности	Средняя квадратическая погрешность определения координат характерных точек границы части земельного участка, м
	X	Y		
1	2	3	4	5
82	378167.36	1278137.53	данные отсутствуют	данные отсутствуют
83	378218.8	1278131.15	данные отсутствуют	данные отсутствуют
84	378270.35	1278125.68	данные отсутствуют	данные отсутствуют
85	378321.98	1278121.11	данные отсутствуют	данные отсутствуют
86	378373.69	1278117.43	данные отсутствуют	данные отсутствуют
87	378425.46	1278114.67	данные отсутствуют	данные отсутствуют
88	378477.26	1278112.8	данные отсутствуют	данные отсутствуют
89	378529.08	1278111.84	данные отсутствуют	данные отсутствуют
90	378580.93	1278111.78	данные отсутствуют	данные отсутствуют
91	378632.76	1278112.63	данные отсутствуют	данные отсутствуют
92	378684.57	1278114.38	данные отсутствуют	данные отсутствуют
93	378736.34	1278117.04	данные отсутствуют	данные отсутствуют
94	378788.05	1278120.6	данные отсутствуют	данные отсутствуют
95	378839.69	1278125.06	данные отсутствуют	данные отсутствуют
96	378891.25	1278130.42	данные отсутствуют	данные отсутствуют
97	378942.71	1278136.69	данные отсутствуют	данные отсутствуют
98	378994.05	1278143.84	данные отсутствуют	данные отсутствуют
Государственный регистратор				ФГИС ЕГРН
полное наименование должности			подпись	инициалы, фамилия

М.П.

Выписка из Единого государственного реестра недвижимости об объекте недвижимости
Сведения о частях земельного участка

Земельный участок			
<small>(вид объекта недвижимости)</small>			
Лист № __ Раздела 4.2	Всего листов раздела 4.2 : __	Всего разделов: __	Всего листов выписки: __
03.03.2021 № 99/2021/378736491			
Кадастровый номер:		47:20:0752003:14 (единое землепользование)	

Номер точки	Координаты, м		Описание закрепления на местности	Средняя квадратическая погрешность определения координат характерных точек границы части земельного участка, м
	X	Y		
1	2	3	4	5
99	379028.23	1278149.22	данные отсутствуют	данные отсутствуют
100	377905.87	1281002.75	данные отсутствуют	данные отсутствуют
101	377903.89	1281005.69	данные отсутствуют	данные отсутствуют
102	377896.97	1281016.02	данные отсутствуют	данные отсутствуют
103	377775.88	1281097.68	данные отсутствуют	данные отсутствуют
104	377478.22	1281157.42	данные отсутствуют	данные отсутствуют
105	377328.91	1281138.95	данные отсутствуют	данные отсутствуют
106	377335.32	1281086.69	данные отсутствуют	данные отсутствуют
107	377456.55	1281119.76	данные отсутствуют	данные отсутствуют
108	377757.81	1281065.91	данные отсутствуют	данные отсутствуют
109	377861.32	1281000.98	данные отсутствуют	данные отсутствуют
110	377908.87	1280936.05	данные отсутствуют	данные отсутствуют
111	377930.61	1280875.43	данные отсутствуют	данные отсутствуют
112	378083.41	1280379.31	данные отсутствуют	данные отсутствуют
113	378051.56	1280368.32	данные отсутствуют	данные отсутствуют
114	378090.42	1280227.11	данные отсутствуют	данные отсутствуют
115	377956.35	1280143.61	данные отсутствуют	данные отсутствуют
Государственный регистратор				ФГИС ЕГРН
полное наименование должности			подпись	инициалы, фамилия

М.П.

Выписка из Единого государственного реестра недвижимости об объекте недвижимости
Сведения о частях земельного участка

Земельный участок			
<small>(вид объекта недвижимости)</small>			
Лист № __ Раздела 4.2	Всего листов раздела 4.2 : __	Всего разделов: __	Всего листов выписки: __
03.03.2021 № 99/2021/378736491			
Кадастровый номер:		47:20:0752003:14 (единое землепользование)	

Номер точки	Координаты, м		Описание закрепления на местности	Средняя квадратическая погрешность определения координат характерных точек границы части земельного участка, м
	X	Y		
1	2	3	4	5
116	377659.61	1280496.51	данные отсутствуют	данные отсутствуют
117	377214.9	1280591.45	данные отсутствуют	данные отсутствуют
118	377351.02	1280496	данные отсутствуют	данные отсутствуют
119	377611.89	1280431.77	данные отсутствуют	данные отсутствуют
120	377947.93	1280034.29	данные отсутствуют	данные отсутствуют
121	378150.26	1279790.14	данные отсутствуют	данные отсутствуют
122	378316.74	1279562.82	данные отсутствуют	данные отсутствуют
123	378405.37	1279619.48	данные отсутствуют	данные отсутствуют
124	378487.35	1279616.11	данные отсутствуют	данные отсутствуют
125	378342.22	1279716.92	данные отсутствуют	данные отсутствуют
126	378186.91	1280187.28	данные отсутствуют	данные отсутствуют
127	377968.09	1280885.15	данные отсутствуют	данные отсутствуют
128	377947.28	1280940.98	данные отсутствуют	данные отсутствуют
129	377910.18	1280996.32	данные отсутствуют	данные отсутствуют
130	377908.81	1280998.35	данные отсутствуют	данные отсутствуют
131	377980.03	1280117.06	данные отсутствуют	данные отсутствуют
132	378135.31	1280218.38	данные отсутствуют	данные отсутствуют
Государственный регистратор				ФГИС ЕГРН
полное наименование должности			подпись	инициалы, фамилия

М.П.

Выписка из Единого государственного реестра недвижимости об объекте недвижимости
Сведения о частях земельного участка

Земельный участок			
<small>(вид объекта недвижимости)</small>			
Лист № __ Раздела 4.2	Всего листов раздела 4.2 : __	Всего разделов: __	Всего листов выписки: __
03.03.2021 № 99/2021/378736491			
Кадастровый номер:		47:20:0752003:14 (единое землепользование)	

Номер точки	Координаты, м		Описание закрепления на местности	Средняя квадратическая погрешность определения координат характерных точек границы части земельного участка, м
	X	Y		
1	2	3	4	5
133	378150.22	1280176.07	данные отсутствуют	данные отсутствуют
134	378289.62	1279780.7	данные отсутствуют	данные отсутствуют
135	378279.99	1279760.64	данные отсутствуют	данные отсутствуют
136	378154.56	1279909.69	данные отсутствуют	данные отсутствуют
137	377552.02	1281107.9	Закрепление отсутствует	0.5
138	377518.55	1281149.15	Закрепление отсутствует	0.5
139	377506.31	1281151.61	Закрепление отсутствует	0.5
140	377480.48	1281156.8	Закрепление отсутствует	0.5
141	377442.27	1281152.14	Закрепление отсутствует	0.5
142	377472.95	1281133.36	Закрепление отсутствует	0.5
143	377479.68	1281143.74	Закрепление отсутствует	0.5
144	377508.16	1281110.31	Закрепление отсутствует	0.5
145	377545.05	1281103.7	Закрепление отсутствует	0.5
146	377813.25	1280319.66	Закрепление отсутствует	0.5
147	377807.1	1280326.34	Закрепление отсутствует	0.5
148	377797.39	1280317.92	Закрепление отсутствует	0.5
149	377788.9	1280312.84	Закрепление отсутствует	0.5
Государственный регистратор				ФГИС ЕГРН
полное наименование должности			подпись	инициалы, фамилия

М.П.

Выписка из Единого государственного реестра недвижимости об объекте недвижимости
Сведения о частях земельного участка

Земельный участок			
<small>(вид объекта недвижимости)</small>			
Лист № __ Раздела 4.2	Всего листов раздела 4.2 : __	Всего разделов: __	Всего листов выписки: __
03.03.2021 № 99/2021/378736491			
Кадастровый номер:		47:20:0752003:14 (единое землепользование)	

Номер точки	Координаты, м		Описание закрепления на местности	Средняя квадратическая погрешность определения координат характерных точек границы части земельного участка, м
	X	Y		
1	2	3	4	5
150	377777.07	1280311.09	Закрепление отсутствует	0.5
151	377766.24	1280314.09	Закрепление отсутствует	0.5
152	377757.88	1280320.62	Закрепление отсутствует	0.5
153	377749.85	1280312.41	Закрепление отсутствует	0.5
154	377755.03	1280304.25	Закрепление отсутствует	0.5
155	377757.15	1280293.31	Закрепление отсутствует	0.5
156	377755.97	1280285.51	Закрепление отсутствует	0.5
157	377733.05	1280306.29	Закрепление отсутствует	0.5
158	377732.86	1280310.87	Закрепление отсутствует	0.5
159	377709.5	1280332.74	Закрепление отсутствует	0.5
160	377702.37	1280326.37	Закрепление отсутствует	0.5
161	377754.23	1280264.99	Закрепление отсутствует	0.5
162	377762.33	1280270.4	Закрепление отсутствует	0.5
163	377774.91	1280272.74	Закрепление отсутствует	0.5
164	377784.5	1280270.57	Закрепление отсутствует	0.5
165	377794.31	1280263.63	Закрепление отсутствует	0.5
166	377801.26	1280270.88	Закрепление отсутствует	0.5
Государственный регистратор				ФГИС ЕГРН
полное наименование должности			подпись	инициалы, фамилия

М.П.

Выписка из Единого государственного реестра недвижимости об объекте недвижимости
Сведения о частях земельного участка

Земельный участок			
<small>(вид объекта недвижимости)</small>			
Лист № __ Раздела 4.2	Всего листов раздела 4.2 : __	Всего разделов: __	Всего листов выписки: __
03.03.2021 № 99/2021/378736491			
Кадастровый номер:		47:20:0752003:14 (единое землепользование)	

Номер точки	Координаты, м		Описание закрепления на местности	Средняя квадратическая погрешность определения координат характерных точек границы части земельного участка, м
	X	Y		
1	2	3	4	5
167	377795.35	1280281.89	Закрепление отсутствует	0.5
168	377794.72	1280293.74	Закрепление отсутствует	0.5
169	377800.02	1280306.16	Закрепление отсутствует	0.5
170	377799.7	1280334.4	Закрепление отсутствует	0.5
171	377755.76	1280382.23	Закрепление отсутствует	0.5
172	377742.49	1280397.74	Закрепление отсутствует	0.5
173	377750.55	1280371.48	Закрепление отсутствует	0.5
174	377739.39	1280359.55	Закрепление отсутствует	0.5
175	377762.08	1280338.31	Закрепление отсутствует	0.5
176	377760.4	1280336.47	Закрепление отсутствует	0.5
177	377783	1280315.99	Закрепление отсутствует	0.5
178	378029.19	1279968.77	Закрепление отсутствует	0.5
179	377961.7	1280049	Закрепление отсутствует	0.5
180	377947.09	1280036.7	Закрепление отсутствует	0.5
181	378013.98	1279955.98	Закрепление отсутствует	0.5
182	377968.98	1280059.75	Закрепление отсутствует	0.5
183	377938.41	1280095.31	Закрепление отсутствует	0.5
Государственный регистратор				ФГИС ЕГРН
полное наименование должности			подпись	инициалы, фамилия

М.П.

Выписка из Единого государственного реестра недвижимости об объекте недвижимости
Сведения о частях земельного участка

Земельный участок			
<small>(вид объекта недвижимости)</small>			
Лист № __ Раздела 4.2	Всего листов раздела 4.2 : __	Всего разделов: __	Всего листов выписки: __
03.03.2021 № 99/2021/378736491			
Кадастровый номер:		47:20:0752003:14 (единое землепользование)	

Номер точки	Координаты, м		Описание закрепления на местности	Средняя квадратическая погрешность определения координат характерных точек границы части земельного участка, м
	X	Y		
1	2	3	4	5
184	377934.78	1280083.62	Закрепление отсутствует	0.5
185	377935.62	1280078.64	Закрепление отсутствует	0.5
186	377931.25	1280069.63	Закрепление отсутствует	0.5
187	377923.87	1280064.18	Закрепление отсутствует	0.5
188	377935.86	1280049.98	Закрепление отсутствует	0.5
189	377942.84	1280055.85	Закрепление отсутствует	0.5
190	377951.62	1280058.6	Закрепление отсутствует	0.5
191	377956.3	1280057.75	Закрепление отсутствует	0.5
192	379136.34	1278241.86	данные отсутствуют	данные отсутствуют
193	379163.78	1278274.45	данные отсутствуют	данные отсутствуют
194	378819.78	1277191.24	данные отсутствуют	данные отсутствуют
195	378804.16	1277219.75	данные отсутствуют	0.25
196	378805.17	1277275.88	данные отсутствуют	0.25
197	378806.11	1277339.4	данные отсутствуют	0.25
198	378806.92	1277409.3	данные отсутствуют	данные отсутствуют
199	377722.34	1280287.71	данные отсутствуют	данные отсутствуют
200	377719.73	1280290.79	данные отсутствуют	данные отсутствуют
Государственный регистратор				ФГИС ЕГРН
полное наименование должности			подпись	инициалы, фамилия

М.П.

Выписка из Единого государственного реестра недвижимости об объекте недвижимости
Сведения о частях земельного участка

Земельный участок			
<small>(вид объекта недвижимости)</small>			
Лист № __ Раздела 4.2	Всего листов раздела 4.2 : __	Всего разделов: __	Всего листов выписки: __
03.03.2021 № 99/2021/378736491			
Кадастровый номер:		47:20:0752003:14 (единое землепользование)	

Номер точки	Координаты, м		Описание закрепления на местности	Средняя квадратическая погрешность определения координат характерных точек границы части земельного участка, м
	X	Y		
1	2	3	4	5
201	377772.41	1280348.91	данные отсутствуют	данные отсутствуют
202	377775.01	1280345.82	данные отсутствуют	данные отсутствуют
203	377500.19	1281145.69	данные отсутствуют	данные отсутствуют
204	377541.48	1281097.39	данные отсутствуют	данные отсутствуют
205	377535.28	1281098.5	данные отсутствуют	данные отсутствуют
206	377493.84	1281146.96	данные отсутствуют	данные отсутствуют
207	377724.62	1280285.02	данные отсутствуют	данные отсутствуют
208	377722.02	1280288.09	данные отсутствуют	данные отсутствуют
209	377726.88	1280293.46	данные отсутствуют	0.5
210	377726.67	1280297.7	данные отсутствуют	0.5
211	377768.31	1280343.64	данные отсутствуют	0.5
212	377772.54	1280343.84	данные отсутствуют	0.5
213	377774.68	1280346.2	данные отсутствуют	данные отсутствуют
214	377777.28	1280343.12	данные отсутствуют	данные отсутствуют
215	377774.39	1280339.93	данные отсутствуют	0.5
216	377770.16	1280339.72	данные отсутствуют	0.5
217	377730.75	1280296.24	данные отсутствуют	0.5
Государственный регистратор				ФГИС ЕГРН
полное наименование должности			подпись	инициалы, фамилия

М.П.

Выписка из Единого государственного реестра недвижимости об объекте недвижимости
Сведения о частях земельного участка

Земельный участок			
<small>(вид объекта недвижимости)</small>			
Лист № __ Раздела 4.2	Всего листов раздела 4.2 : __	Всего разделов: __	Всего листов выписки: __
03.03.2021 № 99/2021/378736491			
Кадастровый номер:		47:20:0752003:14 (единое землепользование)	

Номер точки	Координаты, м		Описание закрепления на местности	Средняя квадратическая погрешность определения координат характерных точек границы части земельного участка, м
	X	Y		
1	2	3	4	5
218	377730.95	1280292	данные отсутствуют	0.5
219	377724.23	1280285.47	данные отсутствуют	данные отсутствуют
220	377691.73	1280323.92	данные отсутствуют	данные отсутствуют
221	377734.53	1280369.65	данные отсутствуют	0.5
222	377722.8	1280407.91	данные отсутствуют	данные отсутствуют
223	377777.71	1280342.61	данные отсутствуют	данные отсутствуют
224	377546.05	1281136.48	данные отсутствуют	данные отсутствуют
225	377586.15	1281089.41	данные отсутствуют	данные отсутствуют
226	377508.68	1281103.25	данные отсутствуют	данные отсутствуют
227	377468.12	1281150.86	данные отсутствуют	данные отсутствуют
228	377743.51	1280262.67	данные отсутствуют	данные отсутствуют
229	377710.94	1280301.2	данные отсутствуют	данные отсутствуют
230	377763.64	1280359.34	данные отсутствуют	данные отсутствуют
231	377796.12	1280320.71	данные отсутствуют	данные отсутствуют
232	377361.88	1281089.55	данные отсутствуют	данные отсутствуют
233	377359.43	1281088.88	данные отсутствуют	данные отсутствуют
234	377364.85	1281101.62	данные отсутствуют	0.1
Государственный регистратор				ФГИС ЕГРН
полное наименование должности			подпись	инициалы, фамилия

М.П.

Выписка из Единого государственного реестра недвижимости об объекте недвижимости
Сведения о частях земельного участка

Земельный участок			
<small>(вид объекта недвижимости)</small>			
Лист № __ Раздела 4.2	Всего листов раздела 4.2 : __	Всего разделов: __	Всего листов выписки: __
03.03.2021 № 99/2021/378736491			
Кадастровый номер:		47:20:0752003:14 (единое землепользование)	

Номер точки	Координаты, м		Описание закрепления на местности	Средняя квадратическая погрешность определения координат характерных точек границы части земельного участка, м
	X	Y		
1	2	3	4	5
235	377366.57	1281106.82	данные отсутствуют	0.1
236	377374.65	1281130.48	данные отсутствуют	0.1
237	377376.53	1281136.1	данные отсутствуют	0.1
238	377377.82	1281139.5	данные отсутствуют	0.1
239	377377.91	1281139.7	данные отсутствуют	данные отсутствуют
240	377380.23	1281139.99	данные отсутствуют	данные отсутствуют
241	377379.65	1281138.71	данные отсутствуют	0.1
242	377378.42	1281135.45	данные отсутствуют	0.1
243	377376.54	1281129.84	данные отсутствуют	0.1
244	377368.46	1281106.18	данные отсутствуют	0.1
245	377366.7	1281100.88	данные отсутствуют	0.1
246	377358.39	1281088.59	данные отсутствуют	данные отсутствуют
247	377355.71	1281087.86	данные отсутствуют	данные отсутствуют
248	377359.06	1281094.03	данные отсутствуют	0.1
249	377362.39	1281101.69	данные отсутствуют	0.1
250	377365.76	1281110.39	данные отсутствуют	0.1
251	377374.74	1281136.71	данные отсутствуют	0.1
Государственный регистратор				ФГИС ЕГРН
полное наименование должности			подпись	инициалы, фамилия

М.П.

Выписка из Единого государственного реестра недвижимости об объекте недвижимости
Сведения о частях земельного участка

Земельный участок			
<small>(вид объекта недвижимости)</small>			
Лист № __ Раздела 4.2	Всего листов раздела 4.2 : __	Всего разделов: __	Всего листов выписки: __
03.03.2021 № 99/2021/378736491			
Кадастровый номер:		47:20:0752003:14 (единое землепользование)	

Номер точки	Координаты, м		Описание закрепления на местности	Средняя квадратическая погрешность определения координат характерных точек границы части земельного участка, м
	X	Y		
1	2	3	4	5
252	377375.76	1281139.43	данные отсутствуют	данные отсутствуют
253	377378	1281139.71	данные отсутствуют	данные отсутствуют
254	377377.92	1281139.52	данные отсутствуют	0.1
255	377376.62	1281136.02	данные отсутствуют	0.1
256	377367.65	1281109.73	данные отсутствуют	0.1
257	377364.24	1281100.91	данные отсутствуют	0.1
258	377360.84	1281093.11	данные отсутствуют	0.1
259	379370.15	1278838.75	данные отсутствуют	данные отсутствуют
260	379293.83	1278542.56	данные отсутствуют	2.5
261	379254.83	1278433.64	данные отсутствуют	данные отсутствуют
262	377359.14	1281088.8	данные отсутствуют	данные отсутствуют
263	377353.82	1281087.35	данные отсутствуют	данные отсутствуют
264	377355.55	1281090.56	данные отсутствуют	0.1
265	377361.02	1281102.28	данные отсутствуют	0.1
266	377364.35	1281110.89	данные отсутствуют	0.1
267	377372.02	1281133.65	данные отсутствуют	0.1
268	377374.07	1281139.22	данные отсутствуют	данные отсутствуют
Государственный регистратор				ФГИС ЕГРН
полное наименование должности			подпись	инициалы, фамилия

М.П.

Выписка из Единого государственного реестра недвижимости об объекте недвижимости
Сведения о частях земельного участка

Земельный участок			
<small>(вид объекта недвижимости)</small>			
Лист № __ Раздела 4.2	Всего листов раздела 4.2 : __	Всего разделов: __	Всего листов выписки: __
03.03.2021 № 99/2021/378736491			
Кадастровый номер:		47:20:0752003:14 (единое землепользование)	

Номер точки	Координаты, м		Описание закрепления на местности	Средняя квадратическая погрешность определения координат характерных точек границы части земельного участка, м
	X	Y		
1	2	3	4	5
269	377378.64	1281139.79	данные отсутствуют	данные отсутствуют
270	377378.03	1281138.4	данные отсутствуют	0.1
271	377375.81	1281132.35	данные отсутствуют	0.1
272	377368.1	1281109.49	данные отсутствуют	0.1
273	377364.67	1281100.65	данные отсутствуют	0.1
274	377359.15	1281088.81	данные отсутствуют	0.1

Государственный регистратор		ФГИС ЕГРН
полное наименование должности	подпись	инициалы, фамилия

М.П.

Выписка из Единого государственного реестра недвижимости об объекте недвижимости
Сведения о частях земельного участка

Земельный участок				
<small>(вид объекта недвижимости)</small>				
Лист № ___ Раздела 4.2		Всего листов раздела 4.2 : ___		Всего разделов: ___
Всего листов выписки: ___				
03.03.2021 № 99/2021/378736491				
Кадастровый номер:			47:20:0752003:14 (единое землепользование)	
Сведения о характерных точках границы части (частей) земельного участка				
Учетный номер части: 8				
Система координат: МСК 47 зона 1				
Зона №				
Номер точки	Координаты, м		Описание закрепления на местности	Средняя квадратическая погрешность определения координат характерных точек границы части земельного участка, м
	X	Y		
1	2	3	4	5
1	377998.24	1278837.71	данные отсутствуют	данные отсутствуют
1	377998.24	1278837.71	данные отсутствуют	данные отсутствуют
2	377953.91	1278926.47	данные отсутствуют	данные отсутствуют
2	377953.91	1278926.47	данные отсутствуют	данные отсутствуют
3	377765.83	1279160.3	данные отсутствуют	данные отсутствуют
3	377765.83	1279160.3	данные отсутствуют	данные отсутствуют
4	377719.41	1279123.43	данные отсутствуют	данные отсутствуют
4	377719.41	1279123.43	данные отсутствуют	данные отсутствуют
5	377914.52	1278889.66	данные отсутствуют	данные отсутствуют
5	377914.52	1278889.66	данные отсутствуют	данные отсутствуют
6	377964.13	1278813.21	данные отсутствуют	данные отсутствуют
6	377964.13	1278813.21	данные отсутствуют	данные отсутствуют
7	378389.85	1277206.2	данные отсутствуют	данные отсутствуют
8	378329.74	1277186.35	данные отсутствуют	данные отсутствуют
9	378481.2	1277089.97	данные отсутствуют	данные отсутствуют
10	378597.66	1276770.01	данные отсутствуют	данные отсутствуют
Государственный регистратор			ФГИС ЕГРН	
полное наименование должности			подпись	
			инициалы, фамилия	

М.П.

Выписка из Единого государственного реестра недвижимости об объекте недвижимости
Сведения о частях земельного участка

Земельный участок			
<small>(вид объекта недвижимости)</small>			
Лист № __ Раздела 4.2	Всего листов раздела 4.2 : __	Всего разделов: __	Всего листов выписки: __
03.03.2021 № 99/2021/378736491			
Кадастровый номер:		47:20:0752003:14 (единое землепользование)	

Номер точки	Координаты, м		Описание закрепления на местности	Средняя квадратическая погрешность определения координат характерных точек границы части земельного участка, м
	X	Y		
1	2	3	4	5
11	378279.67	1276316.11	данные отсутствуют	данные отсутствуют
12	378138.56	1275962.92	данные отсутствуют	данные отсутствуют
13	378781.43	1276341.87	данные отсутствуют	данные отсутствуют
14	378781.91	1276855.18	данные отсутствуют	данные отсутствуют
15	378782.07	1277036.5	данные отсутствуют	данные отсутствуют
16	378782.12	1277086.48	данные отсутствуют	данные отсутствуют
17	378824.7	1277107.87	данные отсутствуют	данные отсутствуют
18	378818.43	1277214.18	данные отсутствуют	данные отсутствуют
18	378818.43	1277214.18	данные отсутствуют	данные отсутствуют
19	378788.55	1277720.85	данные отсутствуют	данные отсутствуют
20	378927.71	1278062.9	данные отсутствуют	данные отсутствуют
21	379153.63	1278256.69	данные отсутствуют	данные отсутствуют
21	379153.63	1278256.69	данные отсутствуют	данные отсутствуют
21	379153.63	1278256.69	данные отсутствуют	данные отсутствуют
22	379326.91	1278559.66	данные отсутствуют	данные отсутствуют
23	379372.59	1278854.49	данные отсутствуют	данные отсутствуют
23	379372.59	1278854.49	данные отсутствуют	данные отсутствуют
Государственный регистратор				ФГИС ЕГРН
полное наименование должности			подпись	инициалы, фамилия

М.П.

Выписка из Единого государственного реестра недвижимости об объекте недвижимости
Сведения о частях земельного участка

Земельный участок			
<small>(вид объекта недвижимости)</small>			
Лист № __ Раздела 4.2	Всего листов раздела 4.2 : __	Всего разделов: __	Всего листов выписки: __
03.03.2021 № 99/2021/378736491			
Кадастровый номер:		47:20:0752003:14 (единое землепользование)	

Номер точки	Координаты, м		Описание закрепления на местности	Средняя квадратическая погрешность определения координат характерных точек границы части земельного участка, м
	X	Y		
1	2	3	4	5
24	379390.36	1278969.19	данные отсутствуют	данные отсутствуют
24	379390.36	1278969.19	данные отсутствуют	данные отсутствуют
25	379322.3	1279014.69	данные отсутствуют	данные отсутствуют
25	379322.3	1279014.69	данные отсутствуют	данные отсутствуют
26	379015.68	1279219.58	данные отсутствуют	данные отсутствуют
26	379015.68	1279219.58	данные отсутствуют	данные отсутствуют
27	378836.33	1279292.38	данные отсутствуют	данные отсутствуют
27	378836.33	1279292.38	данные отсутствуют	данные отсутствуют
28	378672.18	1279409.38	данные отсутствуют	данные отсутствуют
28	378672.18	1279409.38	данные отсутствуют	данные отсутствуют
29	378683.09	1279102.61	данные отсутствуют	данные отсутствуют
29	378683.09	1279102.61	данные отсутствуют	данные отсутствуют
30	378791.2	1278991.04	данные отсутствуют	данные отсутствуют
30	378791.2	1278991.04	данные отсутствуют	данные отсутствуют
31	378763.95	1278863.9	данные отсутствуют	данные отсутствуют
31	378763.95	1278863.9	данные отсутствуют	данные отсутствуют
32	378083.91	1278596.74	данные отсутствуют	данные отсутствуют
Государственный регистратор				ФГИС ЕГРН
полное наименование должности			подпись	инициалы, фамилия

М.П.

Выписка из Единого государственного реестра недвижимости об объекте недвижимости
Сведения о частях земельного участка

Земельный участок			
<small>(вид объекта недвижимости)</small>			
Лист № __ Раздела 4.2	Всего листов раздела 4.2 : __	Всего разделов: __	Всего листов выписки: __
03.03.2021 № 99/2021/378736491			
Кадастровый номер:		47:20:0752003:14 (единое землепользование)	

Номер точки	Координаты, м		Описание закрепления на местности	Средняя квадратическая погрешность определения координат характерных точек границы части земельного участка, м
	X	Y		
1	2	3	4	5
32	378083.91	1278596.74	данные отсутствуют	данные отсутствуют
33	377708.16	1277875.94	данные отсутствуют	данные отсутствуют
34	377612.11	1277866.43	данные отсутствуют	данные отсутствуют
35	377588.95	1277826.4	данные отсутствуют	данные отсутствуют
36	377683.21	1277835.01	данные отсутствуют	данные отсутствуют
37	377554.67	1277556.18	данные отсутствуют	данные отсутствуют
38	377899.67	1280996.67	данные отсутствуют	данные отсутствуют
39	377902.61	1280992.27	данные отсутствуют	данные отсутствуют
40	377903.98	1280990.24	данные отсутствуют	данные отсутствуют
41	377941.08	1280934.9	данные отсутствуют	данные отсутствуют
42	377961.89	1280879.07	данные отсутствуют	данные отсутствуют
43	378180.71	1280181.2	данные отсутствуют	данные отсутствуют
44	378336.02	1279710.84	данные отсутствуют	данные отсутствуют
45	378481.15	1279610.03	данные отсутствуют	данные отсутствуют
46	378399.17	1279613.4	данные отсутствуют	данные отсутствуют
47	378310.54	1279556.74	данные отсутствуют	данные отсутствуют
48	378144.06	1279784.06	данные отсутствуют	данные отсутствуют
Государственный регистратор				ФГИС ЕГРН
полное наименование должности			подпись	инициалы, фамилия

М.П.

Выписка из Единого государственного реестра недвижимости об объекте недвижимости
Сведения о частях земельного участка

Земельный участок			
<small>(вид объекта недвижимости)</small>			
Лист № __ Раздела 4.2	Всего листов раздела 4.2 : __	Всего разделов: __	Всего листов выписки: __
03.03.2021 № 99/2021/378736491			
Кадастровый номер:		47:20:0752003:14 (единое землепользование)	

Номер точки	Координаты, м		Описание закрепления на местности	Средняя квадратическая погрешность определения координат характерных точек границы части земельного участка, м
	X	Y		
1	2	3	4	5
49	377941.73	1280028.21	данные отсутствуют	данные отсутствуют
50	377605.69	1280425.69	данные отсутствуют	данные отсутствуют
51	377344.82	1280489.92	данные отсутствуют	данные отсутствуют
52	377302.74	1280519.43	данные отсутствуют	данные отсутствуют
53	377377.39	1280549.36	данные отсутствуют	данные отсутствуют
54	377653.41	1280490.43	данные отсутствуют	данные отсутствуют
55	377950.15	1280137.53	данные отсутствуют	данные отсутствуют
56	378084.22	1280221.03	данные отсутствуют	данные отсутствуют
57	378045.36	1280362.24	данные отсутствуют	данные отсутствуют
58	378077.21	1280373.23	данные отсутствуют	данные отсутствуют
59	377924.41	1280869.35	данные отсутствуют	данные отсутствуют
60	377902.67	1280929.97	данные отсутствуют	данные отсутствуют
61	377855.12	1280994.9	данные отсутствуют	данные отсутствуют
62	377751.61	1281059.83	данные отсутствуют	данные отсутствуют
63	377450.35	1281113.68	данные отсутствуют	данные отсутствуют
64	377329.12	1281080.61	данные отсутствуют	данные отсутствуют
65	377322.71	1281132.87	данные отсутствуют	данные отсутствуют
Государственный регистратор				ФГИС ЕГРН
полное наименование должности			подпись	инициалы, фамилия

М.П.

Выписка из Единого государственного реестра недвижимости об объекте недвижимости
Сведения о частях земельного участка

Земельный участок			
<small>(вид объекта недвижимости)</small>			
Лист № __ Раздела 4.2	Всего листов раздела 4.2 : __	Всего разделов: __	Всего листов выписки: __
03.03.2021 № 99/2021/378736491			
Кадастровый номер:		47:20:0752003:14 (единое землепользование)	

Номер точки	Координаты, м		Описание закрепления на местности	Средняя квадратическая погрешность определения координат характерных точек границы части земельного участка, м
	X	Y		
1	2	3	4	5
66	377472.02	1281151.34	данные отсутствуют	данные отсутствуют
66	377472.02	1281151.34	данные отсутствуют	данные отсутствуют
67	377769.68	1281091.6	данные отсутствуют	данные отсутствуют
68	377890.77	1281009.94	данные отсутствуют	данные отсутствуют
69	377897.69	1280999.61	данные отсутствуют	данные отсутствуют
70	377973.83	1280110.98	данные отсутствуют	данные отсутствуют
71	378148.36	1279903.61	данные отсутствуют	данные отсутствуют
72	378273.79	1279754.56	данные отсутствуют	данные отсутствуют
73	378283.42	1279774.62	данные отсутствуют	данные отсутствуют
74	378144.02	1280169.99	данные отсутствуют	данные отсутствуют
75	378129.11	1280212.3	данные отсутствуют	данные отсутствуют
76	377872.92	1278191.92	данные отсутствуют	данные отсутствуют
77	377912.24	1278182.8	данные отсутствуют	данные отсутствуют
78	377962.93	1278171.97	данные отсутствуют	данные отсутствуют
79	378013.8	1278162.02	данные отсутствуют	данные отсутствуют
80	378064.87	1278155.97	данные отсутствуют	данные отсутствуют
81	378116.04	1278144.8	данные отсутствуют	данные отсутствуют
Государственный регистратор				ФГИС ЕГРН
полное наименование должности			подпись	инициалы, фамилия

М.П.

Выписка из Единого государственного реестра недвижимости об объекте недвижимости
Сведения о частях земельного участка

Земельный участок			
<small>(вид объекта недвижимости)</small>			
Лист № __ Раздела 4.2	Всего листов раздела 4.2 : __	Всего разделов: __	Всего листов выписки: __
03.03.2021 № 99/2021/378736491			
Кадастровый номер:		47:20:0752003:14 (единое землепользование)	

Номер точки	Координаты, м		Описание закрепления на местности	Средняя квадратическая погрешность определения координат характерных точек границы части земельного участка, м
	X	Y		
1	2	3	4	5
82	378167.36	1278137.53	данные отсутствуют	данные отсутствуют
83	378218.8	1278131.15	данные отсутствуют	данные отсутствуют
84	378270.35	1278125.68	данные отсутствуют	данные отсутствуют
85	378321.98	1278121.11	данные отсутствуют	данные отсутствуют
86	378373.69	1278117.43	данные отсутствуют	данные отсутствуют
87	378425.46	1278114.67	данные отсутствуют	данные отсутствуют
88	378477.26	1278112.8	данные отсутствуют	данные отсутствуют
89	378529.08	1278111.84	данные отсутствуют	данные отсутствуют
90	378580.93	1278111.78	данные отсутствуют	данные отсутствуют
91	378632.76	1278112.63	данные отсутствуют	данные отсутствуют
92	378684.57	1278114.38	данные отсутствуют	данные отсутствуют
93	378736.34	1278117.04	данные отсутствуют	данные отсутствуют
94	378788.05	1278120.6	данные отсутствуют	данные отсутствуют
95	378839.69	1278125.06	данные отсутствуют	данные отсутствуют
96	378891.25	1278130.42	данные отсутствуют	данные отсутствуют
97	378942.71	1278136.69	данные отсутствуют	данные отсутствуют
98	378994.05	1278143.84	данные отсутствуют	данные отсутствуют
Государственный регистратор				ФГИС ЕГРН
полное наименование должности			подпись	инициалы, фамилия

М.П.

Выписка из Единого государственного реестра недвижимости об объекте недвижимости
Сведения о частях земельного участка

Земельный участок			
<small>(вид объекта недвижимости)</small>			
Лист № __ Раздела 4.2	Всего листов раздела 4.2 : __	Всего разделов: __	Всего листов выписки: __
03.03.2021 № 99/2021/378736491			
Кадастровый номер:		47:20:0752003:14 (единое землепользование)	

Номер точки	Координаты, м		Описание закрепления на местности	Средняя квадратическая погрешность определения координат характерных точек границы части земельного участка, м
	X	Y		
1	2	3	4	5
99	379028.23	1278149.22	данные отсутствуют	данные отсутствуют
100	377905.87	1281002.75	данные отсутствуют	данные отсутствуют
101	377903.89	1281005.69	данные отсутствуют	данные отсутствуют
102	377896.97	1281016.02	данные отсутствуют	данные отсутствуют
103	377775.88	1281097.68	данные отсутствуют	данные отсутствуют
104	377478.22	1281157.42	данные отсутствуют	данные отсутствуют
105	377328.91	1281138.95	данные отсутствуют	данные отсутствуют
106	377335.32	1281086.69	данные отсутствуют	данные отсутствуют
107	377456.55	1281119.76	данные отсутствуют	данные отсутствуют
108	377757.81	1281065.91	данные отсутствуют	данные отсутствуют
109	377861.32	1281000.98	данные отсутствуют	данные отсутствуют
110	377908.87	1280936.05	данные отсутствуют	данные отсутствуют
111	377930.61	1280875.43	данные отсутствуют	данные отсутствуют
112	378083.41	1280379.31	данные отсутствуют	данные отсутствуют
113	378051.56	1280368.32	данные отсутствуют	данные отсутствуют
114	378090.42	1280227.11	данные отсутствуют	данные отсутствуют
115	377956.35	1280143.61	данные отсутствуют	данные отсутствуют
Государственный регистратор				ФГИС ЕГРН
полное наименование должности			подпись	инициалы, фамилия

М.П.

Выписка из Единого государственного реестра недвижимости об объекте недвижимости
Сведения о частях земельного участка

Земельный участок			
<small>(вид объекта недвижимости)</small>			
Лист № __ Раздела 4.2	Всего листов раздела 4.2 : __	Всего разделов: __	Всего листов выписки: __
03.03.2021 № 99/2021/378736491			
Кадастровый номер:		47:20:0752003:14 (единое землепользование)	

Номер точки	Координаты, м		Описание закрепления на местности	Средняя квадратическая погрешность определения координат характерных точек границы части земельного участка, м
	X	Y		
1	2	3	4	5
116	377659.61	1280496.51	данные отсутствуют	данные отсутствуют
117	377214.9	1280591.45	данные отсутствуют	данные отсутствуют
118	377351.02	1280496	данные отсутствуют	данные отсутствуют
119	377611.89	1280431.77	данные отсутствуют	данные отсутствуют
120	377947.93	1280034.29	данные отсутствуют	данные отсутствуют
121	378150.26	1279790.14	данные отсутствуют	данные отсутствуют
122	378316.74	1279562.82	данные отсутствуют	данные отсутствуют
123	378405.37	1279619.48	данные отсутствуют	данные отсутствуют
124	378487.35	1279616.11	данные отсутствуют	данные отсутствуют
125	378342.22	1279716.92	данные отсутствуют	данные отсутствуют
126	378186.91	1280187.28	данные отсутствуют	данные отсутствуют
127	377968.09	1280885.15	данные отсутствуют	данные отсутствуют
128	377947.28	1280940.98	данные отсутствуют	данные отсутствуют
129	377910.18	1280996.32	данные отсутствуют	данные отсутствуют
130	377908.81	1280998.35	данные отсутствуют	данные отсутствуют
131	377980.03	1280117.06	данные отсутствуют	данные отсутствуют
132	378135.31	1280218.38	данные отсутствуют	данные отсутствуют
Государственный регистратор				ФГИС ЕГРН
полное наименование должности			подпись	инициалы, фамилия

М.П.

Выписка из Единого государственного реестра недвижимости об объекте недвижимости
Сведения о частях земельного участка

Земельный участок			
<small>(вид объекта недвижимости)</small>			
Лист № __ Раздела 4.2	Всего листов раздела 4.2 : __	Всего разделов: __	Всего листов выписки: __
03.03.2021 № 99/2021/378736491			
Кадастровый номер:		47:20:0752003:14 (единое землепользование)	

Номер точки	Координаты, м		Описание закрепления на местности	Средняя квадратическая погрешность определения координат характерных точек границы части земельного участка, м
	X	Y		
1	2	3	4	5
133	378150.22	1280176.07	данные отсутствуют	данные отсутствуют
134	378289.62	1279780.7	данные отсутствуют	данные отсутствуют
135	378279.99	1279760.64	данные отсутствуют	данные отсутствуют
136	378154.56	1279909.69	данные отсутствуют	данные отсутствуют
137	377552.02	1281107.9	Закрепление отсутствует	0.5
138	377518.55	1281149.15	Закрепление отсутствует	0.5
139	377506.31	1281151.61	Закрепление отсутствует	0.5
140	377480.48	1281156.8	Закрепление отсутствует	0.5
141	377442.27	1281152.14	Закрепление отсутствует	0.5
142	377472.95	1281133.36	Закрепление отсутствует	0.5
143	377479.68	1281143.74	Закрепление отсутствует	0.5
144	377508.16	1281110.31	Закрепление отсутствует	0.5
145	377545.05	1281103.7	Закрепление отсутствует	0.5
146	377813.25	1280319.66	Закрепление отсутствует	0.5
147	377807.1	1280326.34	Закрепление отсутствует	0.5
148	377797.39	1280317.92	Закрепление отсутствует	0.5
149	377788.9	1280312.84	Закрепление отсутствует	0.5
Государственный регистратор				ФГИС ЕГРН
полное наименование должности			подпись	инициалы, фамилия

М.П.

Выписка из Единого государственного реестра недвижимости об объекте недвижимости
Сведения о частях земельного участка

Земельный участок			
<small>(вид объекта недвижимости)</small>			
Лист № __ Раздела 4.2	Всего листов раздела 4.2 : __	Всего разделов: __	Всего листов выписки: __
03.03.2021 № 99/2021/378736491			
Кадастровый номер:		47:20:0752003:14 (единое землепользование)	

Номер точки	Координаты, м		Описание закрепления на местности	Средняя квадратическая погрешность определения координат характерных точек границы части земельного участка, м
	X	Y		
1	2	3	4	5
150	377777.07	1280311.09	Закрепление отсутствует	0.5
151	377766.24	1280314.09	Закрепление отсутствует	0.5
152	377757.88	1280320.62	Закрепление отсутствует	0.5
153	377749.85	1280312.41	Закрепление отсутствует	0.5
154	377755.03	1280304.25	Закрепление отсутствует	0.5
155	377757.15	1280293.31	Закрепление отсутствует	0.5
156	377755.97	1280285.51	Закрепление отсутствует	0.5
157	377733.05	1280306.29	Закрепление отсутствует	0.5
158	377732.86	1280310.87	Закрепление отсутствует	0.5
159	377709.5	1280332.74	Закрепление отсутствует	0.5
160	377702.37	1280326.37	Закрепление отсутствует	0.5
161	377754.23	1280264.99	Закрепление отсутствует	0.5
162	377762.33	1280270.4	Закрепление отсутствует	0.5
163	377774.91	1280272.74	Закрепление отсутствует	0.5
164	377784.5	1280270.57	Закрепление отсутствует	0.5
165	377794.31	1280263.63	Закрепление отсутствует	0.5
166	377801.26	1280270.88	Закрепление отсутствует	0.5
Государственный регистратор				ФГИС ЕГРН
полное наименование должности			подпись	инициалы, фамилия

М.П.

Выписка из Единого государственного реестра недвижимости об объекте недвижимости
Сведения о частях земельного участка

Земельный участок			
<small>(вид объекта недвижимости)</small>			
Лист № __ Раздела 4.2	Всего листов раздела 4.2 : __	Всего разделов: __	Всего листов выписки: __
03.03.2021 № 99/2021/378736491			
Кадастровый номер:		47:20:0752003:14 (единое землепользование)	

Номер точки	Координаты, м		Описание закрепления на местности	Средняя квадратическая погрешность определения координат характерных точек границы части земельного участка, м
	X	Y		
1	2	3	4	5
167	377795.35	1280281.89	Закрепление отсутствует	0.5
168	377794.72	1280293.74	Закрепление отсутствует	0.5
169	377800.02	1280306.16	Закрепление отсутствует	0.5
170	377799.7	1280334.4	Закрепление отсутствует	0.5
171	377755.76	1280382.23	Закрепление отсутствует	0.5
172	377742.49	1280397.74	Закрепление отсутствует	0.5
173	377750.55	1280371.48	Закрепление отсутствует	0.5
174	377739.39	1280359.55	Закрепление отсутствует	0.5
175	377762.08	1280338.31	Закрепление отсутствует	0.5
176	377760.4	1280336.47	Закрепление отсутствует	0.5
177	377783	1280315.99	Закрепление отсутствует	0.5
178	378029.19	1279968.77	Закрепление отсутствует	0.5
179	377961.7	1280049	Закрепление отсутствует	0.5
180	377947.09	1280036.7	Закрепление отсутствует	0.5
181	378013.98	1279955.98	Закрепление отсутствует	0.5
182	377968.98	1280059.75	Закрепление отсутствует	0.5
183	377938.41	1280095.31	Закрепление отсутствует	0.5
Государственный регистратор				ФГИС ЕГРН
полное наименование должности			подпись	инициалы, фамилия

М.П.

Выписка из Единого государственного реестра недвижимости об объекте недвижимости
Сведения о частях земельного участка

Земельный участок			
<small>(вид объекта недвижимости)</small>			
Лист № __ Раздела 4.2	Всего листов раздела 4.2 : __	Всего разделов: __	Всего листов выписки: __
03.03.2021 № 99/2021/378736491			
Кадастровый номер:		47:20:0752003:14 (единое землепользование)	

Номер точки	Координаты, м		Описание закрепления на местности	Средняя квадратическая погрешность определения координат характерных точек границы части земельного участка, м
	X	Y		
1	2	3	4	5
184	377934.78	1280083.62	Закрепление отсутствует	0.5
185	377935.62	1280078.64	Закрепление отсутствует	0.5
186	377931.25	1280069.63	Закрепление отсутствует	0.5
187	377923.87	1280064.18	Закрепление отсутствует	0.5
188	377935.86	1280049.98	Закрепление отсутствует	0.5
189	377942.84	1280055.85	Закрепление отсутствует	0.5
190	377951.62	1280058.6	Закрепление отсутствует	0.5
191	377956.3	1280057.75	Закрепление отсутствует	0.5
192	379136.34	1278241.86	данные отсутствуют	данные отсутствуют
193	379163.78	1278274.45	данные отсутствуют	данные отсутствуют
194	378819.78	1277191.24	данные отсутствуют	данные отсутствуют
195	378804.16	1277219.75	данные отсутствуют	0.25
196	378805.17	1277275.88	данные отсутствуют	0.25
197	378806.11	1277339.4	данные отсутствуют	0.25
198	378806.92	1277409.3	данные отсутствуют	данные отсутствуют
199	377722.34	1280287.71	данные отсутствуют	данные отсутствуют
200	377719.73	1280290.79	данные отсутствуют	данные отсутствуют
Государственный регистратор				ФГИС ЕГРН
полное наименование должности			подпись	инициалы, фамилия

М.П.

Выписка из Единого государственного реестра недвижимости об объекте недвижимости
Сведения о частях земельного участка

Земельный участок			
<small>(вид объекта недвижимости)</small>			
Лист № __ Раздела 4.2	Всего листов раздела 4.2 : __	Всего разделов: __	Всего листов выписки: __
03.03.2021 № 99/2021/378736491			
Кадастровый номер:		47:20:0752003:14 (единое землепользование)	

Номер точки	Координаты, м		Описание закрепления на местности	Средняя квадратическая погрешность определения координат характерных точек границы части земельного участка, м
	X	Y		
1	2	3	4	5
201	377772.41	1280348.91	данные отсутствуют	данные отсутствуют
202	377775.01	1280345.82	данные отсутствуют	данные отсутствуют
203	377500.19	1281145.69	данные отсутствуют	данные отсутствуют
204	377541.48	1281097.39	данные отсутствуют	данные отсутствуют
205	377535.28	1281098.5	данные отсутствуют	данные отсутствуют
206	377493.84	1281146.96	данные отсутствуют	данные отсутствуют
207	377724.62	1280285.02	данные отсутствуют	данные отсутствуют
208	377722.02	1280288.09	данные отсутствуют	данные отсутствуют
209	377726.88	1280293.46	данные отсутствуют	0.5
210	377726.67	1280297.7	данные отсутствуют	0.5
211	377768.31	1280343.64	данные отсутствуют	0.5
212	377772.54	1280343.84	данные отсутствуют	0.5
213	377774.68	1280346.2	данные отсутствуют	данные отсутствуют
214	377777.28	1280343.12	данные отсутствуют	данные отсутствуют
215	377774.39	1280339.93	данные отсутствуют	0.5
216	377770.16	1280339.72	данные отсутствуют	0.5
217	377730.75	1280296.24	данные отсутствуют	0.5
Государственный регистратор				ФГИС ЕГРН
полное наименование должности			подпись	инициалы, фамилия

М.П.

Выписка из Единого государственного реестра недвижимости об объекте недвижимости
Сведения о частях земельного участка

Земельный участок			
<small>(вид объекта недвижимости)</small>			
Лист № __ Раздела 4.2	Всего листов раздела 4.2 : __	Всего разделов: __	Всего листов выписки: __
03.03.2021 № 99/2021/378736491			
Кадастровый номер:		47:20:0752003:14 (единое землепользование)	

Номер точки	Координаты, м		Описание закрепления на местности	Средняя квадратическая погрешность определения координат характерных точек границы части земельного участка, м
	X	Y		
1	2	3	4	5
218	377730.95	1280292	данные отсутствуют	0.5
219	377724.23	1280285.47	данные отсутствуют	данные отсутствуют
220	377691.73	1280323.92	данные отсутствуют	данные отсутствуют
221	377734.53	1280369.65	данные отсутствуют	0.5
222	377722.8	1280407.91	данные отсутствуют	данные отсутствуют
223	377777.71	1280342.61	данные отсутствуют	данные отсутствуют
224	377546.05	1281136.48	данные отсутствуют	данные отсутствуют
225	377586.15	1281089.41	данные отсутствуют	данные отсутствуют
226	377508.68	1281103.25	данные отсутствуют	данные отсутствуют
227	377468.12	1281150.86	данные отсутствуют	данные отсутствуют
228	377743.51	1280262.67	данные отсутствуют	данные отсутствуют
229	377710.94	1280301.2	данные отсутствуют	данные отсутствуют
230	377763.64	1280359.34	данные отсутствуют	данные отсутствуют
231	377796.12	1280320.71	данные отсутствуют	данные отсутствуют
232	377361.88	1281089.55	данные отсутствуют	данные отсутствуют
233	377359.43	1281088.88	данные отсутствуют	данные отсутствуют
234	377364.85	1281101.62	данные отсутствуют	0.1
Государственный регистратор				ФГИС ЕГРН
полное наименование должности			подпись	инициалы, фамилия

М.П.

Выписка из Единого государственного реестра недвижимости об объекте недвижимости
Сведения о частях земельного участка

Земельный участок			
<small>(вид объекта недвижимости)</small>			
Лист № __ Раздела 4.2	Всего листов раздела 4.2 : __	Всего разделов: __	Всего листов выписки: __
03.03.2021 № 99/2021/378736491			
Кадастровый номер:		47:20:0752003:14 (единое землепользование)	

Номер точки	Координаты, м		Описание закрепления на местности	Средняя квадратическая погрешность определения координат характерных точек границы части земельного участка, м
	X	Y		
1	2	3	4	5
235	377366.57	1281106.82	данные отсутствуют	0.1
236	377374.65	1281130.48	данные отсутствуют	0.1
237	377376.53	1281136.1	данные отсутствуют	0.1
238	377377.82	1281139.5	данные отсутствуют	0.1
239	377377.91	1281139.7	данные отсутствуют	данные отсутствуют
240	377380.23	1281139.99	данные отсутствуют	данные отсутствуют
241	377379.65	1281138.71	данные отсутствуют	0.1
242	377378.42	1281135.45	данные отсутствуют	0.1
243	377376.54	1281129.84	данные отсутствуют	0.1
244	377368.46	1281106.18	данные отсутствуют	0.1
245	377366.7	1281100.88	данные отсутствуют	0.1
246	377358.39	1281088.59	данные отсутствуют	данные отсутствуют
247	377355.71	1281087.86	данные отсутствуют	данные отсутствуют
248	377359.06	1281094.03	данные отсутствуют	0.1
249	377362.39	1281101.69	данные отсутствуют	0.1
250	377365.76	1281110.39	данные отсутствуют	0.1
251	377374.74	1281136.71	данные отсутствуют	0.1
Государственный регистратор				ФГИС ЕГРН
полное наименование должности			подпись	инициалы, фамилия

М.П.

Выписка из Единого государственного реестра недвижимости об объекте недвижимости
Сведения о частях земельного участка

Земельный участок			
<small>(вид объекта недвижимости)</small>			
Лист № __ Раздела 4.2	Всего листов раздела 4.2 : __	Всего разделов: __	Всего листов выписки: __
03.03.2021 № 99/2021/378736491			
Кадастровый номер:		47:20:0752003:14 (единое землепользование)	

Номер точки	Координаты, м		Описание закрепления на местности	Средняя квадратическая погрешность определения координат характерных точек границы части земельного участка, м
	X	Y		
1	2	3	4	5
252	377375.76	1281139.43	данные отсутствуют	данные отсутствуют
253	377378	1281139.71	данные отсутствуют	данные отсутствуют
254	377377.92	1281139.52	данные отсутствуют	0.1
255	377376.62	1281136.02	данные отсутствуют	0.1
256	377367.65	1281109.73	данные отсутствуют	0.1
257	377364.24	1281100.91	данные отсутствуют	0.1
258	377360.84	1281093.11	данные отсутствуют	0.1
259	379370.15	1278838.75	данные отсутствуют	данные отсутствуют
260	379293.83	1278542.56	данные отсутствуют	2.5
261	379254.83	1278433.64	данные отсутствуют	данные отсутствуют
262	377359.14	1281088.8	данные отсутствуют	данные отсутствуют
263	377353.82	1281087.35	данные отсутствуют	данные отсутствуют
264	377355.55	1281090.56	данные отсутствуют	0.1
265	377361.02	1281102.28	данные отсутствуют	0.1
266	377364.35	1281110.89	данные отсутствуют	0.1
267	377372.02	1281133.65	данные отсутствуют	0.1
268	377374.07	1281139.22	данные отсутствуют	данные отсутствуют

Государственный регистратор		ФГИС ЕГРН
полное наименование должности	подпись	инициалы, фамилия

М.П.

Выписка из Единого государственного реестра недвижимости об объекте недвижимости
Сведения о частях земельного участка

Земельный участок			
<small>(вид объекта недвижимости)</small>			
Лист № __ Раздела 4.2	Всего листов раздела 4.2 : __	Всего разделов: __	Всего листов выписки: __
03.03.2021 № 99/2021/378736491			
Кадастровый номер:		47:20:0752003:14 (единое землепользование)	

Номер точки	Координаты, м		Описание закрепления на местности	Средняя квадратическая погрешность определения координат характерных точек границы части земельного участка, м
	X	Y		
1	2	3	4	5
269	377378.64	1281139.79	данные отсутствуют	данные отсутствуют
270	377378.03	1281138.4	данные отсутствуют	0.1
271	377375.81	1281132.35	данные отсутствуют	0.1
272	377368.1	1281109.49	данные отсутствуют	0.1
273	377364.67	1281100.65	данные отсутствуют	0.1
274	377359.15	1281088.81	данные отсутствуют	0.1

Государственный регистратор		ФГИС ЕГРН
полное наименование должности	подпись	инициалы, фамилия

М.П.

Выписка из Единого государственного реестра недвижимости об объекте недвижимости
Сведения о частях земельного участка

Земельный участок				
<small>(вид объекта недвижимости)</small>				
Лист № ___ Раздела 4.2		Всего листов раздела 4.2 : ___		Всего разделов: ___
Всего листов выписки: ___				
03.03.2021 № 99/2021/378736491				
Кадастровый номер:			47:20:0752003:14 (единое землепользование)	
Сведения о характерных точках границы части (частей) земельного участка				
Учетный номер части: 9				
Система координат: МСК 47 зона 1				
Зона №				
Номер точки	Координаты, м		Описание закрепления на местности	Средняя квадратическая погрешность определения координат характерных точек границы части земельного участка, м
	X	Y		
1	2	3	4	5
1	377998.24	1278837.71	данные отсутствуют	данные отсутствуют
1	377998.24	1278837.71	данные отсутствуют	данные отсутствуют
2	377953.91	1278926.47	данные отсутствуют	данные отсутствуют
2	377953.91	1278926.47	данные отсутствуют	данные отсутствуют
3	377765.83	1279160.3	данные отсутствуют	данные отсутствуют
3	377765.83	1279160.3	данные отсутствуют	данные отсутствуют
4	377719.41	1279123.43	данные отсутствуют	данные отсутствуют
4	377719.41	1279123.43	данные отсутствуют	данные отсутствуют
5	377914.52	1278889.66	данные отсутствуют	данные отсутствуют
5	377914.52	1278889.66	данные отсутствуют	данные отсутствуют
6	377964.13	1278813.21	данные отсутствуют	данные отсутствуют
6	377964.13	1278813.21	данные отсутствуют	данные отсутствуют
7	378389.85	1277206.2	данные отсутствуют	данные отсутствуют
8	378329.74	1277186.35	данные отсутствуют	данные отсутствуют
9	378481.2	1277089.97	данные отсутствуют	данные отсутствуют
10	378597.66	1276770.01	данные отсутствуют	данные отсутствуют
Государственный регистратор			ФГИС ЕГРН	
полное наименование должности			подпись	
			инициалы, фамилия	

М.П.

Выписка из Единого государственного реестра недвижимости об объекте недвижимости
Сведения о частях земельного участка

Земельный участок			
<small>(вид объекта недвижимости)</small>			
Лист № __ Раздела 4.2	Всего листов раздела 4.2 : __	Всего разделов: __	Всего листов выписки: __
03.03.2021 № 99/2021/378736491			
Кадастровый номер:		47:20:0752003:14 (единое землепользование)	

Номер точки	Координаты, м		Описание закрепления на местности	Средняя квадратическая погрешность определения координат характерных точек границы части земельного участка, м
	X	Y		
1	2	3	4	5
11	378279.67	1276316.11	данные отсутствуют	данные отсутствуют
12	378138.56	1275962.92	данные отсутствуют	данные отсутствуют
13	378781.43	1276341.87	данные отсутствуют	данные отсутствуют
14	378781.91	1276855.18	данные отсутствуют	данные отсутствуют
15	378782.07	1277036.5	данные отсутствуют	данные отсутствуют
16	378782.12	1277086.48	данные отсутствуют	данные отсутствуют
17	378824.7	1277107.87	данные отсутствуют	данные отсутствуют
18	378818.43	1277214.18	данные отсутствуют	данные отсутствуют
18	378818.43	1277214.18	данные отсутствуют	данные отсутствуют
19	378788.55	1277720.85	данные отсутствуют	данные отсутствуют
20	378927.71	1278062.9	данные отсутствуют	данные отсутствуют
21	379153.63	1278256.69	данные отсутствуют	данные отсутствуют
21	379153.63	1278256.69	данные отсутствуют	данные отсутствуют
21	379153.63	1278256.69	данные отсутствуют	данные отсутствуют
22	379326.91	1278559.66	данные отсутствуют	данные отсутствуют
23	379372.59	1278854.49	данные отсутствуют	данные отсутствуют
23	379372.59	1278854.49	данные отсутствуют	данные отсутствуют
Государственный регистратор				ФГИС ЕГРН
полное наименование должности			подпись	инициалы, фамилия

М.П.

Выписка из Единого государственного реестра недвижимости об объекте недвижимости
Сведения о частях земельного участка

Земельный участок			
<small>(вид объекта недвижимости)</small>			
Лист № __ Раздела 4.2	Всего листов раздела 4.2 : __	Всего разделов: __	Всего листов выписки: __
03.03.2021 № 99/2021/378736491			
Кадастровый номер:		47:20:0752003:14 (единое землепользование)	

Номер точки	Координаты, м		Описание закрепления на местности	Средняя квадратическая погрешность определения координат характерных точек границы части земельного участка, м
	X	Y		
1	2	3	4	5
24	379390.36	1278969.19	данные отсутствуют	данные отсутствуют
24	379390.36	1278969.19	данные отсутствуют	данные отсутствуют
25	379322.3	1279014.69	данные отсутствуют	данные отсутствуют
25	379322.3	1279014.69	данные отсутствуют	данные отсутствуют
26	379015.68	1279219.58	данные отсутствуют	данные отсутствуют
26	379015.68	1279219.58	данные отсутствуют	данные отсутствуют
27	378836.33	1279292.38	данные отсутствуют	данные отсутствуют
27	378836.33	1279292.38	данные отсутствуют	данные отсутствуют
28	378672.18	1279409.38	данные отсутствуют	данные отсутствуют
28	378672.18	1279409.38	данные отсутствуют	данные отсутствуют
29	378683.09	1279102.61	данные отсутствуют	данные отсутствуют
29	378683.09	1279102.61	данные отсутствуют	данные отсутствуют
30	378791.2	1278991.04	данные отсутствуют	данные отсутствуют
30	378791.2	1278991.04	данные отсутствуют	данные отсутствуют
31	378763.95	1278863.9	данные отсутствуют	данные отсутствуют
31	378763.95	1278863.9	данные отсутствуют	данные отсутствуют
32	378083.91	1278596.74	данные отсутствуют	данные отсутствуют
Государственный регистратор				ФГИС ЕГРН
полное наименование должности			подпись	инициалы, фамилия

М.П.

Выписка из Единого государственного реестра недвижимости об объекте недвижимости
Сведения о частях земельного участка

Земельный участок			
<small>(вид объекта недвижимости)</small>			
Лист № __ Раздела 4.2	Всего листов раздела 4.2 : __	Всего разделов: __	Всего листов выписки: __
03.03.2021 № 99/2021/378736491			
Кадастровый номер:		47:20:0752003:14 (единое землепользование)	

Номер точки	Координаты, м		Описание закрепления на местности	Средняя квадратическая погрешность определения координат характерных точек границы части земельного участка, м
	X	Y		
1	2	3	4	5
32	378083.91	1278596.74	данные отсутствуют	данные отсутствуют
33	377708.16	1277875.94	данные отсутствуют	данные отсутствуют
34	377612.11	1277866.43	данные отсутствуют	данные отсутствуют
35	377588.95	1277826.4	данные отсутствуют	данные отсутствуют
36	377683.21	1277835.01	данные отсутствуют	данные отсутствуют
37	377554.67	1277556.18	данные отсутствуют	данные отсутствуют
38	377899.67	1280996.67	данные отсутствуют	данные отсутствуют
39	377902.61	1280992.27	данные отсутствуют	данные отсутствуют
40	377903.98	1280990.24	данные отсутствуют	данные отсутствуют
41	377941.08	1280934.9	данные отсутствуют	данные отсутствуют
42	377961.89	1280879.07	данные отсутствуют	данные отсутствуют
43	378180.71	1280181.2	данные отсутствуют	данные отсутствуют
44	378336.02	1279710.84	данные отсутствуют	данные отсутствуют
45	378481.15	1279610.03	данные отсутствуют	данные отсутствуют
46	378399.17	1279613.4	данные отсутствуют	данные отсутствуют
47	378310.54	1279556.74	данные отсутствуют	данные отсутствуют
48	378144.06	1279784.06	данные отсутствуют	данные отсутствуют
Государственный регистратор				ФГИС ЕГРН
полное наименование должности			подпись	инициалы, фамилия

М.П.

Выписка из Единого государственного реестра недвижимости об объекте недвижимости
Сведения о частях земельного участка

Земельный участок			
<small>(вид объекта недвижимости)</small>			
Лист № __ Раздела 4.2	Всего листов раздела 4.2 : __	Всего разделов: __	Всего листов выписки: __
03.03.2021 № 99/2021/378736491			
Кадастровый номер:		47:20:0752003:14 (единое землепользование)	

Номер точки	Координаты, м		Описание закрепления на местности	Средняя квадратическая погрешность определения координат характерных точек границы части земельного участка, м
	X	Y		
1	2	3	4	5
49	377941.73	1280028.21	данные отсутствуют	данные отсутствуют
50	377605.69	1280425.69	данные отсутствуют	данные отсутствуют
51	377344.82	1280489.92	данные отсутствуют	данные отсутствуют
52	377302.74	1280519.43	данные отсутствуют	данные отсутствуют
53	377377.39	1280549.36	данные отсутствуют	данные отсутствуют
54	377653.41	1280490.43	данные отсутствуют	данные отсутствуют
55	377950.15	1280137.53	данные отсутствуют	данные отсутствуют
56	378084.22	1280221.03	данные отсутствуют	данные отсутствуют
57	378045.36	1280362.24	данные отсутствуют	данные отсутствуют
58	378077.21	1280373.23	данные отсутствуют	данные отсутствуют
59	377924.41	1280869.35	данные отсутствуют	данные отсутствуют
60	377902.67	1280929.97	данные отсутствуют	данные отсутствуют
61	377855.12	1280994.9	данные отсутствуют	данные отсутствуют
62	377751.61	1281059.83	данные отсутствуют	данные отсутствуют
63	377450.35	1281113.68	данные отсутствуют	данные отсутствуют
64	377329.12	1281080.61	данные отсутствуют	данные отсутствуют
65	377322.71	1281132.87	данные отсутствуют	данные отсутствуют
Государственный регистратор				ФГИС ЕГРН
полное наименование должности			подпись	инициалы, фамилия

М.П.

Выписка из Единого государственного реестра недвижимости об объекте недвижимости
Сведения о частях земельного участка

Земельный участок			
<small>(вид объекта недвижимости)</small>			
Лист № __ Раздела 4.2	Всего листов раздела 4.2 : __	Всего разделов: __	Всего листов выписки: __
03.03.2021 № 99/2021/378736491			
Кадастровый номер:		47:20:0752003:14 (единое землепользование)	

Номер точки	Координаты, м		Описание закрепления на местности	Средняя квадратическая погрешность определения координат характерных точек границы части земельного участка, м
	X	Y		
1	2	3	4	5
66	377472.02	1281151.34	данные отсутствуют	данные отсутствуют
66	377472.02	1281151.34	данные отсутствуют	данные отсутствуют
67	377769.68	1281091.6	данные отсутствуют	данные отсутствуют
68	377890.77	1281009.94	данные отсутствуют	данные отсутствуют
69	377897.69	1280999.61	данные отсутствуют	данные отсутствуют
70	377973.83	1280110.98	данные отсутствуют	данные отсутствуют
71	378148.36	1279903.61	данные отсутствуют	данные отсутствуют
72	378273.79	1279754.56	данные отсутствуют	данные отсутствуют
73	378283.42	1279774.62	данные отсутствуют	данные отсутствуют
74	378144.02	1280169.99	данные отсутствуют	данные отсутствуют
75	378129.11	1280212.3	данные отсутствуют	данные отсутствуют
76	377872.92	1278191.92	данные отсутствуют	данные отсутствуют
77	377912.24	1278182.8	данные отсутствуют	данные отсутствуют
78	377962.93	1278171.97	данные отсутствуют	данные отсутствуют
79	378013.8	1278162.02	данные отсутствуют	данные отсутствуют
80	378064.87	1278155.97	данные отсутствуют	данные отсутствуют
81	378116.04	1278144.8	данные отсутствуют	данные отсутствуют
Государственный регистратор				ФГИС ЕГРН
полное наименование должности			подпись	инициалы, фамилия

М.П.

Выписка из Единого государственного реестра недвижимости об объекте недвижимости
Сведения о частях земельного участка

Земельный участок			
<small>(вид объекта недвижимости)</small>			
Лист № __ Раздела 4.2	Всего листов раздела 4.2 : __	Всего разделов: __	Всего листов выписки: __
03.03.2021 № 99/2021/378736491			
Кадастровый номер:		47:20:0752003:14 (единое землепользование)	

Номер точки	Координаты, м		Описание закрепления на местности	Средняя квадратическая погрешность определения координат характерных точек границы части земельного участка, м
	X	Y		
1	2	3	4	5
82	378167.36	1278137.53	данные отсутствуют	данные отсутствуют
83	378218.8	1278131.15	данные отсутствуют	данные отсутствуют
84	378270.35	1278125.68	данные отсутствуют	данные отсутствуют
85	378321.98	1278121.11	данные отсутствуют	данные отсутствуют
86	378373.69	1278117.43	данные отсутствуют	данные отсутствуют
87	378425.46	1278114.67	данные отсутствуют	данные отсутствуют
88	378477.26	1278112.8	данные отсутствуют	данные отсутствуют
89	378529.08	1278111.84	данные отсутствуют	данные отсутствуют
90	378580.93	1278111.78	данные отсутствуют	данные отсутствуют
91	378632.76	1278112.63	данные отсутствуют	данные отсутствуют
92	378684.57	1278114.38	данные отсутствуют	данные отсутствуют
93	378736.34	1278117.04	данные отсутствуют	данные отсутствуют
94	378788.05	1278120.6	данные отсутствуют	данные отсутствуют
95	378839.69	1278125.06	данные отсутствуют	данные отсутствуют
96	378891.25	1278130.42	данные отсутствуют	данные отсутствуют
97	378942.71	1278136.69	данные отсутствуют	данные отсутствуют
98	378994.05	1278143.84	данные отсутствуют	данные отсутствуют
Государственный регистратор				ФГИС ЕГРН
полное наименование должности			подпись	инициалы, фамилия

М.П.

Выписка из Единого государственного реестра недвижимости об объекте недвижимости
Сведения о частях земельного участка

Земельный участок			
<small>(вид объекта недвижимости)</small>			
Лист № __ Раздела 4.2	Всего листов раздела 4.2 : __	Всего разделов: __	Всего листов выписки: __
03.03.2021 № 99/2021/378736491			
Кадастровый номер:		47:20:0752003:14 (единое землепользование)	

Номер точки	Координаты, м		Описание закрепления на местности	Средняя квадратическая погрешность определения координат характерных точек границы части земельного участка, м
	X	Y		
1	2	3	4	5
99	379028.23	1278149.22	данные отсутствуют	данные отсутствуют
100	377905.87	1281002.75	данные отсутствуют	данные отсутствуют
101	377903.89	1281005.69	данные отсутствуют	данные отсутствуют
102	377896.97	1281016.02	данные отсутствуют	данные отсутствуют
103	377775.88	1281097.68	данные отсутствуют	данные отсутствуют
104	377478.22	1281157.42	данные отсутствуют	данные отсутствуют
105	377328.91	1281138.95	данные отсутствуют	данные отсутствуют
106	377335.32	1281086.69	данные отсутствуют	данные отсутствуют
107	377456.55	1281119.76	данные отсутствуют	данные отсутствуют
108	377757.81	1281065.91	данные отсутствуют	данные отсутствуют
109	377861.32	1281000.98	данные отсутствуют	данные отсутствуют
110	377908.87	1280936.05	данные отсутствуют	данные отсутствуют
111	377930.61	1280875.43	данные отсутствуют	данные отсутствуют
112	378083.41	1280379.31	данные отсутствуют	данные отсутствуют
113	378051.56	1280368.32	данные отсутствуют	данные отсутствуют
114	378090.42	1280227.11	данные отсутствуют	данные отсутствуют
115	377956.35	1280143.61	данные отсутствуют	данные отсутствуют
Государственный регистратор				ФГИС ЕГРН
полное наименование должности			подпись	инициалы, фамилия

М.П.

Выписка из Единого государственного реестра недвижимости об объекте недвижимости
Сведения о частях земельного участка

Земельный участок			
<small>(вид объекта недвижимости)</small>			
Лист № __ Раздела 4.2	Всего листов раздела 4.2 : __	Всего разделов: __	Всего листов выписки: __
03.03.2021 № 99/2021/378736491			
Кадастровый номер:		47:20:0752003:14 (единое землепользование)	

Номер точки	Координаты, м		Описание закрепления на местности	Средняя квадратическая погрешность определения координат характерных точек границы части земельного участка, м
	X	Y		
1	2	3	4	5
116	377659.61	1280496.51	данные отсутствуют	данные отсутствуют
117	377214.9	1280591.45	данные отсутствуют	данные отсутствуют
118	377351.02	1280496	данные отсутствуют	данные отсутствуют
119	377611.89	1280431.77	данные отсутствуют	данные отсутствуют
120	377947.93	1280034.29	данные отсутствуют	данные отсутствуют
121	378150.26	1279790.14	данные отсутствуют	данные отсутствуют
122	378316.74	1279562.82	данные отсутствуют	данные отсутствуют
123	378405.37	1279619.48	данные отсутствуют	данные отсутствуют
124	378487.35	1279616.11	данные отсутствуют	данные отсутствуют
125	378342.22	1279716.92	данные отсутствуют	данные отсутствуют
126	378186.91	1280187.28	данные отсутствуют	данные отсутствуют
127	377968.09	1280885.15	данные отсутствуют	данные отсутствуют
128	377947.28	1280940.98	данные отсутствуют	данные отсутствуют
129	377910.18	1280996.32	данные отсутствуют	данные отсутствуют
130	377908.81	1280998.35	данные отсутствуют	данные отсутствуют
131	377980.03	1280117.06	данные отсутствуют	данные отсутствуют
132	378135.31	1280218.38	данные отсутствуют	данные отсутствуют
Государственный регистратор				ФГИС ЕГРН
полное наименование должности			подпись	инициалы, фамилия

М.П.

Выписка из Единого государственного реестра недвижимости об объекте недвижимости
Сведения о частях земельного участка

Земельный участок			
<small>(вид объекта недвижимости)</small>			
Лист № __ Раздела 4.2	Всего листов раздела 4.2 : __	Всего разделов: __	Всего листов выписки: __
03.03.2021 № 99/2021/378736491			
Кадастровый номер:		47:20:0752003:14 (единое землепользование)	

Номер точки	Координаты, м		Описание закрепления на местности	Средняя квадратическая погрешность определения координат характерных точек границы части земельного участка, м
	X	Y		
1	2	3	4	5
133	378150.22	1280176.07	данные отсутствуют	данные отсутствуют
134	378289.62	1279780.7	данные отсутствуют	данные отсутствуют
135	378279.99	1279760.64	данные отсутствуют	данные отсутствуют
136	378154.56	1279909.69	данные отсутствуют	данные отсутствуют
137	377552.02	1281107.9	Закрепление отсутствует	0.5
138	377518.55	1281149.15	Закрепление отсутствует	0.5
139	377506.31	1281151.61	Закрепление отсутствует	0.5
140	377480.48	1281156.8	Закрепление отсутствует	0.5
141	377442.27	1281152.14	Закрепление отсутствует	0.5
142	377472.95	1281133.36	Закрепление отсутствует	0.5
143	377479.68	1281143.74	Закрепление отсутствует	0.5
144	377508.16	1281110.31	Закрепление отсутствует	0.5
145	377545.05	1281103.7	Закрепление отсутствует	0.5
146	377813.25	1280319.66	Закрепление отсутствует	0.5
147	377807.1	1280326.34	Закрепление отсутствует	0.5
148	377797.39	1280317.92	Закрепление отсутствует	0.5
149	377788.9	1280312.84	Закрепление отсутствует	0.5
Государственный регистратор				ФГИС ЕГРН
полное наименование должности			подпись	инициалы, фамилия

М.П.

Выписка из Единого государственного реестра недвижимости об объекте недвижимости
Сведения о частях земельного участка

Земельный участок			
<small>(вид объекта недвижимости)</small>			
Лист № __ Раздела 4.2	Всего листов раздела 4.2 : __	Всего разделов: __	Всего листов выписки: __
03.03.2021 № 99/2021/378736491			
Кадастровый номер:		47:20:0752003:14 (единое землепользование)	

Номер точки	Координаты, м		Описание закрепления на местности	Средняя квадратическая погрешность определения координат характерных точек границы части земельного участка, м
	X	Y		
1	2	3	4	5
150	377777.07	1280311.09	Закрепление отсутствует	0.5
151	377766.24	1280314.09	Закрепление отсутствует	0.5
152	377757.88	1280320.62	Закрепление отсутствует	0.5
153	377749.85	1280312.41	Закрепление отсутствует	0.5
154	377755.03	1280304.25	Закрепление отсутствует	0.5
155	377757.15	1280293.31	Закрепление отсутствует	0.5
156	377755.97	1280285.51	Закрепление отсутствует	0.5
157	377733.05	1280306.29	Закрепление отсутствует	0.5
158	377732.86	1280310.87	Закрепление отсутствует	0.5
159	377709.5	1280332.74	Закрепление отсутствует	0.5
160	377702.37	1280326.37	Закрепление отсутствует	0.5
161	377754.23	1280264.99	Закрепление отсутствует	0.5
162	377762.33	1280270.4	Закрепление отсутствует	0.5
163	377774.91	1280272.74	Закрепление отсутствует	0.5
164	377784.5	1280270.57	Закрепление отсутствует	0.5
165	377794.31	1280263.63	Закрепление отсутствует	0.5
166	377801.26	1280270.88	Закрепление отсутствует	0.5
Государственный регистратор				ФГИС ЕГРН
полное наименование должности			подпись	инициалы, фамилия

М.П.

Выписка из Единого государственного реестра недвижимости об объекте недвижимости
Сведения о частях земельного участка

Земельный участок			
<small>(вид объекта недвижимости)</small>			
Лист № __ Раздела 4.2	Всего листов раздела 4.2 : __	Всего разделов: __	Всего листов выписки: __
03.03.2021 № 99/2021/378736491			
Кадастровый номер:		47:20:0752003:14 (единое землепользование)	

Номер точки	Координаты, м		Описание закрепления на местности	Средняя квадратическая погрешность определения координат характерных точек границы части земельного участка, м
	X	Y		
1	2	3	4	5
167	377795.35	1280281.89	Закрепление отсутствует	0.5
168	377794.72	1280293.74	Закрепление отсутствует	0.5
169	377800.02	1280306.16	Закрепление отсутствует	0.5
170	377799.7	1280334.4	Закрепление отсутствует	0.5
171	377755.76	1280382.23	Закрепление отсутствует	0.5
172	377742.49	1280397.74	Закрепление отсутствует	0.5
173	377750.55	1280371.48	Закрепление отсутствует	0.5
174	377739.39	1280359.55	Закрепление отсутствует	0.5
175	377762.08	1280338.31	Закрепление отсутствует	0.5
176	377760.4	1280336.47	Закрепление отсутствует	0.5
177	377783	1280315.99	Закрепление отсутствует	0.5
178	378029.19	1279968.77	Закрепление отсутствует	0.5
179	377961.7	1280049	Закрепление отсутствует	0.5
180	377947.09	1280036.7	Закрепление отсутствует	0.5
181	378013.98	1279955.98	Закрепление отсутствует	0.5
182	377968.98	1280059.75	Закрепление отсутствует	0.5
183	377938.41	1280095.31	Закрепление отсутствует	0.5
Государственный регистратор				ФГИС ЕГРН
полное наименование должности			подпись	инициалы, фамилия

М.П.

Выписка из Единого государственного реестра недвижимости об объекте недвижимости
Сведения о частях земельного участка

Земельный участок			
<small>(вид объекта недвижимости)</small>			
Лист № __ Раздела 4.2	Всего листов раздела 4.2 : __	Всего разделов: __	Всего листов выписки: __
03.03.2021 № 99/2021/378736491			
Кадастровый номер:		47:20:0752003:14 (единое землепользование)	

Номер точки	Координаты, м		Описание закрепления на местности	Средняя квадратическая погрешность определения координат характерных точек границы части земельного участка, м
	X	Y		
1	2	3	4	5
184	377934.78	1280083.62	Закрепление отсутствует	0.5
185	377935.62	1280078.64	Закрепление отсутствует	0.5
186	377931.25	1280069.63	Закрепление отсутствует	0.5
187	377923.87	1280064.18	Закрепление отсутствует	0.5
188	377935.86	1280049.98	Закрепление отсутствует	0.5
189	377942.84	1280055.85	Закрепление отсутствует	0.5
190	377951.62	1280058.6	Закрепление отсутствует	0.5
191	377956.3	1280057.75	Закрепление отсутствует	0.5
192	379136.34	1278241.86	данные отсутствуют	данные отсутствуют
193	379163.78	1278274.45	данные отсутствуют	данные отсутствуют
194	378819.78	1277191.24	данные отсутствуют	данные отсутствуют
195	378804.16	1277219.75	данные отсутствуют	0.25
196	378805.17	1277275.88	данные отсутствуют	0.25
197	378806.11	1277339.4	данные отсутствуют	0.25
198	378806.92	1277409.3	данные отсутствуют	данные отсутствуют
199	377722.34	1280287.71	данные отсутствуют	данные отсутствуют
200	377719.73	1280290.79	данные отсутствуют	данные отсутствуют

Государственный регистратор		ФГИС ЕГРН
полное наименование должности	подпись	инициалы, фамилия

М.П.

Выписка из Единого государственного реестра недвижимости об объекте недвижимости
Сведения о частях земельного участка

Земельный участок			
<small>(вид объекта недвижимости)</small>			
Лист № __ Раздела 4.2	Всего листов раздела 4.2 : __	Всего разделов: __	Всего листов выписки: __
03.03.2021 № 99/2021/378736491			
Кадастровый номер:		47:20:0752003:14 (единое землепользование)	

Номер точки	Координаты, м		Описание закрепления на местности	Средняя квадратическая погрешность определения координат характерных точек границы части земельного участка, м
	X	Y		
1	2	3	4	5
201	377772.41	1280348.91	данные отсутствуют	данные отсутствуют
202	377775.01	1280345.82	данные отсутствуют	данные отсутствуют
203	377500.19	1281145.69	данные отсутствуют	данные отсутствуют
204	377541.48	1281097.39	данные отсутствуют	данные отсутствуют
205	377535.28	1281098.5	данные отсутствуют	данные отсутствуют
206	377493.84	1281146.96	данные отсутствуют	данные отсутствуют
207	377724.62	1280285.02	данные отсутствуют	данные отсутствуют
208	377722.02	1280288.09	данные отсутствуют	данные отсутствуют
209	377726.88	1280293.46	данные отсутствуют	0.5
210	377726.67	1280297.7	данные отсутствуют	0.5
211	377768.31	1280343.64	данные отсутствуют	0.5
212	377772.54	1280343.84	данные отсутствуют	0.5
213	377774.68	1280346.2	данные отсутствуют	данные отсутствуют
214	377777.28	1280343.12	данные отсутствуют	данные отсутствуют
215	377774.39	1280339.93	данные отсутствуют	0.5
216	377770.16	1280339.72	данные отсутствуют	0.5
217	377730.75	1280296.24	данные отсутствуют	0.5
Государственный регистратор				ФГИС ЕГРН
полное наименование должности			подпись	инициалы, фамилия

М.П.

Выписка из Единого государственного реестра недвижимости об объекте недвижимости
Сведения о частях земельного участка

Земельный участок			
<small>(вид объекта недвижимости)</small>			
Лист № __ Раздела 4.2	Всего листов раздела 4.2 : __	Всего разделов: __	Всего листов выписки: __
03.03.2021 № 99/2021/378736491			
Кадастровый номер:		47:20:0752003:14 (единое землепользование)	

Номер точки	Координаты, м		Описание закрепления на местности	Средняя квадратическая погрешность определения координат характерных точек границы части земельного участка, м
	X	Y		
1	2	3	4	5
218	377730.95	1280292	данные отсутствуют	0.5
219	377724.23	1280285.47	данные отсутствуют	данные отсутствуют
220	377691.73	1280323.92	данные отсутствуют	данные отсутствуют
221	377734.53	1280369.65	данные отсутствуют	0.5
222	377722.8	1280407.91	данные отсутствуют	данные отсутствуют
223	377777.71	1280342.61	данные отсутствуют	данные отсутствуют
224	377546.05	1281136.48	данные отсутствуют	данные отсутствуют
225	377586.15	1281089.41	данные отсутствуют	данные отсутствуют
226	377508.68	1281103.25	данные отсутствуют	данные отсутствуют
227	377468.12	1281150.86	данные отсутствуют	данные отсутствуют
228	377743.51	1280262.67	данные отсутствуют	данные отсутствуют
229	377710.94	1280301.2	данные отсутствуют	данные отсутствуют
230	377763.64	1280359.34	данные отсутствуют	данные отсутствуют
231	377796.12	1280320.71	данные отсутствуют	данные отсутствуют
232	377361.88	1281089.55	данные отсутствуют	данные отсутствуют
233	377359.43	1281088.88	данные отсутствуют	данные отсутствуют
234	377364.85	1281101.62	данные отсутствуют	0.1
Государственный регистратор				ФГИС ЕГРН
полное наименование должности			подпись	инициалы, фамилия

М.П.

Выписка из Единого государственного реестра недвижимости об объекте недвижимости
Сведения о частях земельного участка

Земельный участок			
<small>(вид объекта недвижимости)</small>			
Лист № __ Раздела 4.2	Всего листов раздела 4.2 : __	Всего разделов: __	Всего листов выписки: __
03.03.2021 № 99/2021/378736491			
Кадастровый номер:		47:20:0752003:14 (единое землепользование)	

Номер точки	Координаты, м		Описание закрепления на местности	Средняя квадратическая погрешность определения координат характерных точек границы части земельного участка, м
	X	Y		
1	2	3	4	5
235	377366.57	1281106.82	данные отсутствуют	0.1
236	377374.65	1281130.48	данные отсутствуют	0.1
237	377376.53	1281136.1	данные отсутствуют	0.1
238	377377.82	1281139.5	данные отсутствуют	0.1
239	377377.91	1281139.7	данные отсутствуют	данные отсутствуют
240	377380.23	1281139.99	данные отсутствуют	данные отсутствуют
241	377379.65	1281138.71	данные отсутствуют	0.1
242	377378.42	1281135.45	данные отсутствуют	0.1
243	377376.54	1281129.84	данные отсутствуют	0.1
244	377368.46	1281106.18	данные отсутствуют	0.1
245	377366.7	1281100.88	данные отсутствуют	0.1
246	377358.39	1281088.59	данные отсутствуют	данные отсутствуют
247	377355.71	1281087.86	данные отсутствуют	данные отсутствуют
248	377359.06	1281094.03	данные отсутствуют	0.1
249	377362.39	1281101.69	данные отсутствуют	0.1
250	377365.76	1281110.39	данные отсутствуют	0.1
251	377374.74	1281136.71	данные отсутствуют	0.1
Государственный регистратор				ФГИС ЕГРН
полное наименование должности			подпись	инициалы, фамилия

М.П.

Выписка из Единого государственного реестра недвижимости об объекте недвижимости
Сведения о частях земельного участка

Земельный участок			
<small>(вид объекта недвижимости)</small>			
Лист № __ Раздела 4.2	Всего листов раздела 4.2 : __	Всего разделов: __	Всего листов выписки: __
03.03.2021 № 99/2021/378736491			
Кадастровый номер:		47:20:0752003:14 (единое землепользование)	

Номер точки	Координаты, м		Описание закрепления на местности	Средняя квадратическая погрешность определения координат характерных точек границы части земельного участка, м
	X	Y		
1	2	3	4	5
252	377375.76	1281139.43	данные отсутствуют	данные отсутствуют
253	377378	1281139.71	данные отсутствуют	данные отсутствуют
254	377377.92	1281139.52	данные отсутствуют	0.1
255	377376.62	1281136.02	данные отсутствуют	0.1
256	377367.65	1281109.73	данные отсутствуют	0.1
257	377364.24	1281100.91	данные отсутствуют	0.1
258	377360.84	1281093.11	данные отсутствуют	0.1
259	379370.15	1278838.75	данные отсутствуют	данные отсутствуют
260	379293.83	1278542.56	данные отсутствуют	2.5
261	379254.83	1278433.64	данные отсутствуют	данные отсутствуют
262	377359.14	1281088.8	данные отсутствуют	данные отсутствуют
263	377353.82	1281087.35	данные отсутствуют	данные отсутствуют
264	377355.55	1281090.56	данные отсутствуют	0.1
265	377361.02	1281102.28	данные отсутствуют	0.1
266	377364.35	1281110.89	данные отсутствуют	0.1
267	377372.02	1281133.65	данные отсутствуют	0.1
268	377374.07	1281139.22	данные отсутствуют	данные отсутствуют
Государственный регистратор				ФГИС ЕГРН
полное наименование должности			подпись	инициалы, фамилия

М.П.

Выписка из Единого государственного реестра недвижимости об объекте недвижимости
Сведения о частях земельного участка

Земельный участок			
<small>(вид объекта недвижимости)</small>			
Лист № __ Раздела 4.2	Всего листов раздела 4.2 : __	Всего разделов: __	Всего листов выписки: __
03.03.2021 № 99/2021/378736491			
Кадастровый номер:		47:20:0752003:14 (единое землепользование)	

Номер точки	Координаты, м		Описание закрепления на местности	Средняя квадратическая погрешность определения координат характерных точек границы части земельного участка, м
	X	Y		
1	2	3	4	5
269	377378.64	1281139.79	данные отсутствуют	данные отсутствуют
270	377378.03	1281138.4	данные отсутствуют	0.1
271	377375.81	1281132.35	данные отсутствуют	0.1
272	377368.1	1281109.49	данные отсутствуют	0.1
273	377364.67	1281100.65	данные отсутствуют	0.1
274	377359.15	1281088.81	данные отсутствуют	0.1

Государственный регистратор		ФГИС ЕГРН
полное наименование должности	подпись	инициалы, фамилия

М.П.

Выписка из Единого государственного реестра недвижимости об объекте недвижимости
Сведения о частях земельного участка

Земельный участок				
<small>(вид объекта недвижимости)</small>				
Лист № ___ Раздела 4.2		Всего листов раздела 4.2 : ___		Всего разделов: ___
Всего листов выписки: ___				
03.03.2021 № 99/2021/378736491				
Кадастровый номер:			47:20:0752003:14 (единое землепользование)	
Сведения о характерных точках границы части (частей) земельного участка				
Учетный номер части: 10				
Система координат: МСК 47 зона 1				
Зона №				
Номер точки	Координаты, м		Описание закрепления на местности	Средняя квадратическая погрешность определения координат характерных точек границы части земельного участка, м
	X	Y		
1	2	3	4	5
1	377998.24	1278837.71	данные отсутствуют	данные отсутствуют
1	377998.24	1278837.71	данные отсутствуют	данные отсутствуют
2	377953.91	1278926.47	данные отсутствуют	данные отсутствуют
2	377953.91	1278926.47	данные отсутствуют	данные отсутствуют
3	377765.83	1279160.3	данные отсутствуют	данные отсутствуют
3	377765.83	1279160.3	данные отсутствуют	данные отсутствуют
4	377719.41	1279123.43	данные отсутствуют	данные отсутствуют
4	377719.41	1279123.43	данные отсутствуют	данные отсутствуют
5	377914.52	1278889.66	данные отсутствуют	данные отсутствуют
5	377914.52	1278889.66	данные отсутствуют	данные отсутствуют
6	377964.13	1278813.21	данные отсутствуют	данные отсутствуют
6	377964.13	1278813.21	данные отсутствуют	данные отсутствуют
7	378389.85	1277206.2	данные отсутствуют	данные отсутствуют
8	378329.74	1277186.35	данные отсутствуют	данные отсутствуют
9	378481.2	1277089.97	данные отсутствуют	данные отсутствуют
10	378597.66	1276770.01	данные отсутствуют	данные отсутствуют
Государственный регистратор			ФГИС ЕГРН	
полное наименование должности			подпись	
			инициалы, фамилия	

М.П.

Выписка из Единого государственного реестра недвижимости об объекте недвижимости
Сведения о частях земельного участка

Земельный участок			
<small>(вид объекта недвижимости)</small>			
Лист № __ Раздела 4.2	Всего листов раздела 4.2 : __	Всего разделов: __	Всего листов выписки: __
03.03.2021 № 99/2021/378736491			
Кадастровый номер:		47:20:0752003:14 (единое землепользование)	

Номер точки	Координаты, м		Описание закрепления на местности	Средняя квадратическая погрешность определения координат характерных точек границы части земельного участка, м
	X	Y		
1	2	3	4	5
11	378279.67	1276316.11	данные отсутствуют	данные отсутствуют
12	378138.56	1275962.92	данные отсутствуют	данные отсутствуют
13	378781.43	1276341.87	данные отсутствуют	данные отсутствуют
14	378781.91	1276855.18	данные отсутствуют	данные отсутствуют
15	378782.07	1277036.5	данные отсутствуют	данные отсутствуют
16	378782.12	1277086.48	данные отсутствуют	данные отсутствуют
17	378824.7	1277107.87	данные отсутствуют	данные отсутствуют
18	378818.43	1277214.18	данные отсутствуют	данные отсутствуют
18	378818.43	1277214.18	данные отсутствуют	данные отсутствуют
19	378788.55	1277720.85	данные отсутствуют	данные отсутствуют
20	378927.71	1278062.9	данные отсутствуют	данные отсутствуют
21	379153.63	1278256.69	данные отсутствуют	данные отсутствуют
21	379153.63	1278256.69	данные отсутствуют	данные отсутствуют
21	379153.63	1278256.69	данные отсутствуют	данные отсутствуют
22	379326.91	1278559.66	данные отсутствуют	данные отсутствуют
23	379372.59	1278854.49	данные отсутствуют	данные отсутствуют
23	379372.59	1278854.49	данные отсутствуют	данные отсутствуют
Государственный регистратор				ФГИС ЕГРН
полное наименование должности			подпись	инициалы, фамилия

М.П.

Выписка из Единого государственного реестра недвижимости об объекте недвижимости
Сведения о частях земельного участка

Земельный участок			
<small>(вид объекта недвижимости)</small>			
Лист № __ Раздела 4.2	Всего листов раздела 4.2 : __	Всего разделов: __	Всего листов выписки: __
03.03.2021 № 99/2021/378736491			
Кадастровый номер:		47:20:0752003:14 (единое землепользование)	

Номер точки	Координаты, м		Описание закрепления на местности	Средняя квадратическая погрешность определения координат характерных точек границы части земельного участка, м
	X	Y		
1	2	3	4	5
24	379390.36	1278969.19	данные отсутствуют	данные отсутствуют
24	379390.36	1278969.19	данные отсутствуют	данные отсутствуют
25	379322.3	1279014.69	данные отсутствуют	данные отсутствуют
25	379322.3	1279014.69	данные отсутствуют	данные отсутствуют
26	379015.68	1279219.58	данные отсутствуют	данные отсутствуют
26	379015.68	1279219.58	данные отсутствуют	данные отсутствуют
27	378836.33	1279292.38	данные отсутствуют	данные отсутствуют
27	378836.33	1279292.38	данные отсутствуют	данные отсутствуют
28	378672.18	1279409.38	данные отсутствуют	данные отсутствуют
28	378672.18	1279409.38	данные отсутствуют	данные отсутствуют
29	378683.09	1279102.61	данные отсутствуют	данные отсутствуют
29	378683.09	1279102.61	данные отсутствуют	данные отсутствуют
30	378791.2	1278991.04	данные отсутствуют	данные отсутствуют
30	378791.2	1278991.04	данные отсутствуют	данные отсутствуют
31	378763.95	1278863.9	данные отсутствуют	данные отсутствуют
31	378763.95	1278863.9	данные отсутствуют	данные отсутствуют
32	378083.91	1278596.74	данные отсутствуют	данные отсутствуют

Государственный регистратор		ФГИС ЕГРН
полное наименование должности	подпись	инициалы, фамилия

М.П.

Выписка из Единого государственного реестра недвижимости об объекте недвижимости
Сведения о частях земельного участка

Земельный участок			
<small>(вид объекта недвижимости)</small>			
Лист № __ Раздела 4.2	Всего листов раздела 4.2 : __	Всего разделов: __	Всего листов выписки: __
03.03.2021 № 99/2021/378736491			
Кадастровый номер:		47:20:0752003:14 (единое землепользование)	

Номер точки	Координаты, м		Описание закрепления на местности	Средняя квадратическая погрешность определения координат характерных точек границы части земельного участка, м
	X	Y		
1	2	3	4	5
32	378083.91	1278596.74	данные отсутствуют	данные отсутствуют
33	377708.16	1277875.94	данные отсутствуют	данные отсутствуют
34	377612.11	1277866.43	данные отсутствуют	данные отсутствуют
35	377588.95	1277826.4	данные отсутствуют	данные отсутствуют
36	377683.21	1277835.01	данные отсутствуют	данные отсутствуют
37	377554.67	1277556.18	данные отсутствуют	данные отсутствуют
38	377899.67	1280996.67	данные отсутствуют	данные отсутствуют
39	377902.61	1280992.27	данные отсутствуют	данные отсутствуют
40	377903.98	1280990.24	данные отсутствуют	данные отсутствуют
41	377941.08	1280934.9	данные отсутствуют	данные отсутствуют
42	377961.89	1280879.07	данные отсутствуют	данные отсутствуют
43	378180.71	1280181.2	данные отсутствуют	данные отсутствуют
44	378336.02	1279710.84	данные отсутствуют	данные отсутствуют
45	378481.15	1279610.03	данные отсутствуют	данные отсутствуют
46	378399.17	1279613.4	данные отсутствуют	данные отсутствуют
47	378310.54	1279556.74	данные отсутствуют	данные отсутствуют
48	378144.06	1279784.06	данные отсутствуют	данные отсутствуют
Государственный регистратор				ФГИС ЕГРН
полное наименование должности			подпись	инициалы, фамилия

М.П.

Выписка из Единого государственного реестра недвижимости об объекте недвижимости
Сведения о частях земельного участка

Земельный участок			
<small>(вид объекта недвижимости)</small>			
Лист № __ Раздела 4.2	Всего листов раздела 4.2 : __	Всего разделов: __	Всего листов выписки: __
03.03.2021 № 99/2021/378736491			
Кадастровый номер:		47:20:0752003:14 (единое землепользование)	

Номер точки	Координаты, м		Описание закрепления на местности	Средняя квадратическая погрешность определения координат характерных точек границы части земельного участка, м
	X	Y		
1	2	3	4	5
49	377941.73	1280028.21	данные отсутствуют	данные отсутствуют
50	377605.69	1280425.69	данные отсутствуют	данные отсутствуют
51	377344.82	1280489.92	данные отсутствуют	данные отсутствуют
52	377302.74	1280519.43	данные отсутствуют	данные отсутствуют
53	377377.39	1280549.36	данные отсутствуют	данные отсутствуют
54	377653.41	1280490.43	данные отсутствуют	данные отсутствуют
55	377950.15	1280137.53	данные отсутствуют	данные отсутствуют
56	378084.22	1280221.03	данные отсутствуют	данные отсутствуют
57	378045.36	1280362.24	данные отсутствуют	данные отсутствуют
58	378077.21	1280373.23	данные отсутствуют	данные отсутствуют
59	377924.41	1280869.35	данные отсутствуют	данные отсутствуют
60	377902.67	1280929.97	данные отсутствуют	данные отсутствуют
61	377855.12	1280994.9	данные отсутствуют	данные отсутствуют
62	377751.61	1281059.83	данные отсутствуют	данные отсутствуют
63	377450.35	1281113.68	данные отсутствуют	данные отсутствуют
64	377329.12	1281080.61	данные отсутствуют	данные отсутствуют
65	377322.71	1281132.87	данные отсутствуют	данные отсутствуют
Государственный регистратор				ФГИС ЕГРН
полное наименование должности			подпись	инициалы, фамилия

М.П.

Выписка из Единого государственного реестра недвижимости об объекте недвижимости
Сведения о частях земельного участка

Земельный участок			
<small>(вид объекта недвижимости)</small>			
Лист № __ Раздела 4.2	Всего листов раздела 4.2 : __	Всего разделов: __	Всего листов выписки: __
03.03.2021 № 99/2021/378736491			
Кадастровый номер:		47:20:0752003:14 (единое землепользование)	

Номер точки	Координаты, м		Описание закрепления на местности	Средняя квадратическая погрешность определения координат характерных точек границы части земельного участка, м
	X	Y		
1	2	3	4	5
66	377472.02	1281151.34	данные отсутствуют	данные отсутствуют
66	377472.02	1281151.34	данные отсутствуют	данные отсутствуют
67	377769.68	1281091.6	данные отсутствуют	данные отсутствуют
68	377890.77	1281009.94	данные отсутствуют	данные отсутствуют
69	377897.69	1280999.61	данные отсутствуют	данные отсутствуют
70	377973.83	1280110.98	данные отсутствуют	данные отсутствуют
71	378148.36	1279903.61	данные отсутствуют	данные отсутствуют
72	378273.79	1279754.56	данные отсутствуют	данные отсутствуют
73	378283.42	1279774.62	данные отсутствуют	данные отсутствуют
74	378144.02	1280169.99	данные отсутствуют	данные отсутствуют
75	378129.11	1280212.3	данные отсутствуют	данные отсутствуют
76	377872.92	1278191.92	данные отсутствуют	данные отсутствуют
77	377912.24	1278182.8	данные отсутствуют	данные отсутствуют
78	377962.93	1278171.97	данные отсутствуют	данные отсутствуют
79	378013.8	1278162.02	данные отсутствуют	данные отсутствуют
80	378064.87	1278155.97	данные отсутствуют	данные отсутствуют
81	378116.04	1278144.8	данные отсутствуют	данные отсутствуют
Государственный регистратор				ФГИС ЕГРН
полное наименование должности			подпись	инициалы, фамилия

М.П.

Выписка из Единого государственного реестра недвижимости об объекте недвижимости
Сведения о частях земельного участка

Земельный участок			
<small>(вид объекта недвижимости)</small>			
Лист № __ Раздела 4.2	Всего листов раздела 4.2 : __	Всего разделов: __	Всего листов выписки: __
03.03.2021 № 99/2021/378736491			
Кадастровый номер:		47:20:0752003:14 (единое землепользование)	

Номер точки	Координаты, м		Описание закрепления на местности	Средняя квадратическая погрешность определения координат характерных точек границы части земельного участка, м
	X	Y		
1	2	3	4	5
82	378167.36	1278137.53	данные отсутствуют	данные отсутствуют
83	378218.8	1278131.15	данные отсутствуют	данные отсутствуют
84	378270.35	1278125.68	данные отсутствуют	данные отсутствуют
85	378321.98	1278121.11	данные отсутствуют	данные отсутствуют
86	378373.69	1278117.43	данные отсутствуют	данные отсутствуют
87	378425.46	1278114.67	данные отсутствуют	данные отсутствуют
88	378477.26	1278112.8	данные отсутствуют	данные отсутствуют
89	378529.08	1278111.84	данные отсутствуют	данные отсутствуют
90	378580.93	1278111.78	данные отсутствуют	данные отсутствуют
91	378632.76	1278112.63	данные отсутствуют	данные отсутствуют
92	378684.57	1278114.38	данные отсутствуют	данные отсутствуют
93	378736.34	1278117.04	данные отсутствуют	данные отсутствуют
94	378788.05	1278120.6	данные отсутствуют	данные отсутствуют
95	378839.69	1278125.06	данные отсутствуют	данные отсутствуют
96	378891.25	1278130.42	данные отсутствуют	данные отсутствуют
97	378942.71	1278136.69	данные отсутствуют	данные отсутствуют
98	378994.05	1278143.84	данные отсутствуют	данные отсутствуют

Государственный регистратор		ФГИС ЕГРН
полное наименование должности	подпись	инициалы, фамилия

М.П.

Выписка из Единого государственного реестра недвижимости об объекте недвижимости
Сведения о частях земельного участка

Земельный участок			
<small>(вид объекта недвижимости)</small>			
Лист № __ Раздела 4.2	Всего листов раздела 4.2 : __	Всего разделов: __	Всего листов выписки: __
03.03.2021 № 99/2021/378736491			
Кадастровый номер:		47:20:0752003:14 (единое землепользование)	

Номер точки	Координаты, м		Описание закрепления на местности	Средняя квадратическая погрешность определения координат характерных точек границы части земельного участка, м
	X	Y		
1	2	3	4	5
99	379028.23	1278149.22	данные отсутствуют	данные отсутствуют
100	377905.87	1281002.75	данные отсутствуют	данные отсутствуют
101	377903.89	1281005.69	данные отсутствуют	данные отсутствуют
102	377896.97	1281016.02	данные отсутствуют	данные отсутствуют
103	377775.88	1281097.68	данные отсутствуют	данные отсутствуют
104	377478.22	1281157.42	данные отсутствуют	данные отсутствуют
105	377328.91	1281138.95	данные отсутствуют	данные отсутствуют
106	377335.32	1281086.69	данные отсутствуют	данные отсутствуют
107	377456.55	1281119.76	данные отсутствуют	данные отсутствуют
108	377757.81	1281065.91	данные отсутствуют	данные отсутствуют
109	377861.32	1281000.98	данные отсутствуют	данные отсутствуют
110	377908.87	1280936.05	данные отсутствуют	данные отсутствуют
111	377930.61	1280875.43	данные отсутствуют	данные отсутствуют
112	378083.41	1280379.31	данные отсутствуют	данные отсутствуют
113	378051.56	1280368.32	данные отсутствуют	данные отсутствуют
114	378090.42	1280227.11	данные отсутствуют	данные отсутствуют
115	377956.35	1280143.61	данные отсутствуют	данные отсутствуют
Государственный регистратор				ФГИС ЕГРН
полное наименование должности			подпись	инициалы, фамилия

М.П.

Выписка из Единого государственного реестра недвижимости об объекте недвижимости
Сведения о частях земельного участка

Земельный участок			
<small>(вид объекта недвижимости)</small>			
Лист № __ Раздела 4.2	Всего листов раздела 4.2 : __	Всего разделов: __	Всего листов выписки: __
03.03.2021 № 99/2021/378736491			
Кадастровый номер:		47:20:0752003:14 (единое землепользование)	

Номер точки	Координаты, м		Описание закрепления на местности	Средняя квадратическая погрешность определения координат характерных точек границы части земельного участка, м
	X	Y		
1	2	3	4	5
116	377659.61	1280496.51	данные отсутствуют	данные отсутствуют
117	377214.9	1280591.45	данные отсутствуют	данные отсутствуют
118	377351.02	1280496	данные отсутствуют	данные отсутствуют
119	377611.89	1280431.77	данные отсутствуют	данные отсутствуют
120	377947.93	1280034.29	данные отсутствуют	данные отсутствуют
121	378150.26	1279790.14	данные отсутствуют	данные отсутствуют
122	378316.74	1279562.82	данные отсутствуют	данные отсутствуют
123	378405.37	1279619.48	данные отсутствуют	данные отсутствуют
124	378487.35	1279616.11	данные отсутствуют	данные отсутствуют
125	378342.22	1279716.92	данные отсутствуют	данные отсутствуют
126	378186.91	1280187.28	данные отсутствуют	данные отсутствуют
127	377968.09	1280885.15	данные отсутствуют	данные отсутствуют
128	377947.28	1280940.98	данные отсутствуют	данные отсутствуют
129	377910.18	1280996.32	данные отсутствуют	данные отсутствуют
130	377908.81	1280998.35	данные отсутствуют	данные отсутствуют
131	377980.03	1280117.06	данные отсутствуют	данные отсутствуют
132	378135.31	1280218.38	данные отсутствуют	данные отсутствуют
Государственный регистратор				ФГИС ЕГРН
полное наименование должности			подпись	инициалы, фамилия

М.П.

Выписка из Единого государственного реестра недвижимости об объекте недвижимости
Сведения о частях земельного участка

Земельный участок			
<small>(вид объекта недвижимости)</small>			
Лист № __ Раздела 4.2	Всего листов раздела 4.2 : __	Всего разделов: __	Всего листов выписки: __
03.03.2021 № 99/2021/378736491			
Кадастровый номер:		47:20:0752003:14 (единое землепользование)	

Номер точки	Координаты, м		Описание закрепления на местности	Средняя квадратическая погрешность определения координат характерных точек границы части земельного участка, м
	X	Y		
1	2	3	4	5
133	378150.22	1280176.07	данные отсутствуют	данные отсутствуют
134	378289.62	1279780.7	данные отсутствуют	данные отсутствуют
135	378279.99	1279760.64	данные отсутствуют	данные отсутствуют
136	378154.56	1279909.69	данные отсутствуют	данные отсутствуют
137	377552.02	1281107.9	Закрепление отсутствует	0.5
138	377518.55	1281149.15	Закрепление отсутствует	0.5
139	377506.31	1281151.61	Закрепление отсутствует	0.5
140	377480.48	1281156.8	Закрепление отсутствует	0.5
141	377442.27	1281152.14	Закрепление отсутствует	0.5
142	377472.95	1281133.36	Закрепление отсутствует	0.5
143	377479.68	1281143.74	Закрепление отсутствует	0.5
144	377508.16	1281110.31	Закрепление отсутствует	0.5
145	377545.05	1281103.7	Закрепление отсутствует	0.5
146	377813.25	1280319.66	Закрепление отсутствует	0.5
147	377807.1	1280326.34	Закрепление отсутствует	0.5
148	377797.39	1280317.92	Закрепление отсутствует	0.5
149	377788.9	1280312.84	Закрепление отсутствует	0.5
Государственный регистратор				ФГИС ЕГРН
полное наименование должности			подпись	инициалы, фамилия

М.П.

Выписка из Единого государственного реестра недвижимости об объекте недвижимости
Сведения о частях земельного участка

Земельный участок			
(вид объекта недвижимости)			
Лист № __ Раздела 4.2	Всего листов раздела 4.2 : __	Всего разделов: __	Всего листов выписки: __
03.03.2021 № 99/2021/378736491			
Кадастровый номер:		47:20:0752003:14 (единое землепользование)	

Номер точки	Координаты, м		Описание закрепления на местности	Средняя квадратическая погрешность определения координат характерных точек границы части земельного участка, м
	X	Y		
1	2	3	4	5
150	377777.07	1280311.09	Закрепление отсутствует	0.5
151	377766.24	1280314.09	Закрепление отсутствует	0.5
152	377757.88	1280320.62	Закрепление отсутствует	0.5
153	377749.85	1280312.41	Закрепление отсутствует	0.5
154	377755.03	1280304.25	Закрепление отсутствует	0.5
155	377757.15	1280293.31	Закрепление отсутствует	0.5
156	377755.97	1280285.51	Закрепление отсутствует	0.5
157	377733.05	1280306.29	Закрепление отсутствует	0.5
158	377732.86	1280310.87	Закрепление отсутствует	0.5
159	377709.5	1280332.74	Закрепление отсутствует	0.5
160	377702.37	1280326.37	Закрепление отсутствует	0.5
161	377754.23	1280264.99	Закрепление отсутствует	0.5
162	377762.33	1280270.4	Закрепление отсутствует	0.5
163	377774.91	1280272.74	Закрепление отсутствует	0.5
164	377784.5	1280270.57	Закрепление отсутствует	0.5
165	377794.31	1280263.63	Закрепление отсутствует	0.5
166	377801.26	1280270.88	Закрепление отсутствует	0.5
Государственный регистратор				ФГИС ЕГРН
полное наименование должности			подпись	инициалы, фамилия

М.П.

Выписка из Единого государственного реестра недвижимости об объекте недвижимости
Сведения о частях земельного участка

Земельный участок			
<small>(вид объекта недвижимости)</small>			
Лист № __ Раздела 4.2	Всего листов раздела 4.2 : __	Всего разделов: __	Всего листов выписки: __
03.03.2021 № 99/2021/378736491			
Кадастровый номер:		47:20:0752003:14 (единое землепользование)	

Номер точки	Координаты, м		Описание закрепления на местности	Средняя квадратическая погрешность определения координат характерных точек границы части земельного участка, м
	X	Y		
1	2	3	4	5
167	377795.35	1280281.89	Закрепление отсутствует	0.5
168	377794.72	1280293.74	Закрепление отсутствует	0.5
169	377800.02	1280306.16	Закрепление отсутствует	0.5
170	377799.7	1280334.4	Закрепление отсутствует	0.5
171	377755.76	1280382.23	Закрепление отсутствует	0.5
172	377742.49	1280397.74	Закрепление отсутствует	0.5
173	377750.55	1280371.48	Закрепление отсутствует	0.5
174	377739.39	1280359.55	Закрепление отсутствует	0.5
175	377762.08	1280338.31	Закрепление отсутствует	0.5
176	377760.4	1280336.47	Закрепление отсутствует	0.5
177	377783	1280315.99	Закрепление отсутствует	0.5
178	378029.19	1279968.77	Закрепление отсутствует	0.5
179	377961.7	1280049	Закрепление отсутствует	0.5
180	377947.09	1280036.7	Закрепление отсутствует	0.5
181	378013.98	1279955.98	Закрепление отсутствует	0.5
182	377968.98	1280059.75	Закрепление отсутствует	0.5
183	377938.41	1280095.31	Закрепление отсутствует	0.5
Государственный регистратор				ФГИС ЕГРН
полное наименование должности			подпись	инициалы, фамилия

М.П.

Выписка из Единого государственного реестра недвижимости об объекте недвижимости
Сведения о частях земельного участка

Земельный участок			
<small>(вид объекта недвижимости)</small>			
Лист № __ Раздела 4.2	Всего листов раздела 4.2 : __	Всего разделов: __	Всего листов выписки: __
03.03.2021 № 99/2021/378736491			
Кадастровый номер:		47:20:0752003:14 (единое землепользование)	

Номер точки	Координаты, м		Описание закрепления на местности	Средняя квадратическая погрешность определения координат характерных точек границы части земельного участка, м
	X	Y		
1	2	3	4	5
184	377934.78	1280083.62	Закрепление отсутствует	0.5
185	377935.62	1280078.64	Закрепление отсутствует	0.5
186	377931.25	1280069.63	Закрепление отсутствует	0.5
187	377923.87	1280064.18	Закрепление отсутствует	0.5
188	377935.86	1280049.98	Закрепление отсутствует	0.5
189	377942.84	1280055.85	Закрепление отсутствует	0.5
190	377951.62	1280058.6	Закрепление отсутствует	0.5
191	377956.3	1280057.75	Закрепление отсутствует	0.5
192	379136.34	1278241.86	данные отсутствуют	данные отсутствуют
193	379163.78	1278274.45	данные отсутствуют	данные отсутствуют
194	378819.78	1277191.24	данные отсутствуют	данные отсутствуют
195	378804.16	1277219.75	данные отсутствуют	0.25
196	378805.17	1277275.88	данные отсутствуют	0.25
197	378806.11	1277339.4	данные отсутствуют	0.25
198	378806.92	1277409.3	данные отсутствуют	данные отсутствуют
199	377722.34	1280287.71	данные отсутствуют	данные отсутствуют
200	377719.73	1280290.79	данные отсутствуют	данные отсутствуют

Государственный регистратор		ФГИС ЕГРН
полное наименование должности	подпись	инициалы, фамилия

М.П.

Выписка из Единого государственного реестра недвижимости об объекте недвижимости
Сведения о частях земельного участка

Земельный участок			
<small>(вид объекта недвижимости)</small>			
Лист № __ Раздела 4.2	Всего листов раздела 4.2 : __	Всего разделов: __	Всего листов выписки: __
03.03.2021 № 99/2021/378736491			
Кадастровый номер:		47:20:0752003:14 (единое землепользование)	

Номер точки	Координаты, м		Описание закрепления на местности	Средняя квадратическая погрешность определения координат характерных точек границы части земельного участка, м
	X	Y		
1	2	3	4	5
201	377772.41	1280348.91	данные отсутствуют	данные отсутствуют
202	377775.01	1280345.82	данные отсутствуют	данные отсутствуют
203	377500.19	1281145.69	данные отсутствуют	данные отсутствуют
204	377541.48	1281097.39	данные отсутствуют	данные отсутствуют
205	377535.28	1281098.5	данные отсутствуют	данные отсутствуют
206	377493.84	1281146.96	данные отсутствуют	данные отсутствуют
207	377724.62	1280285.02	данные отсутствуют	данные отсутствуют
208	377722.02	1280288.09	данные отсутствуют	данные отсутствуют
209	377726.88	1280293.46	данные отсутствуют	0.5
210	377726.67	1280297.7	данные отсутствуют	0.5
211	377768.31	1280343.64	данные отсутствуют	0.5
212	377772.54	1280343.84	данные отсутствуют	0.5
213	377774.68	1280346.2	данные отсутствуют	данные отсутствуют
214	377777.28	1280343.12	данные отсутствуют	данные отсутствуют
215	377774.39	1280339.93	данные отсутствуют	0.5
216	377770.16	1280339.72	данные отсутствуют	0.5
217	377730.75	1280296.24	данные отсутствуют	0.5
Государственный регистратор				ФГИС ЕГРН
полное наименование должности			подпись	инициалы, фамилия

М.П.

Выписка из Единого государственного реестра недвижимости об объекте недвижимости
Сведения о частях земельного участка

Земельный участок			
<small>(вид объекта недвижимости)</small>			
Лист № __ Раздела 4.2	Всего листов раздела 4.2 : __	Всего разделов: __	Всего листов выписки: __
03.03.2021 № 99/2021/378736491			
Кадастровый номер:		47:20:0752003:14 (единое землепользование)	

Номер точки	Координаты, м		Описание закрепления на местности	Средняя квадратическая погрешность определения координат характерных точек границы части земельного участка, м
	X	Y		
1	2	3	4	5
218	377730.95	1280292	данные отсутствуют	0.5
219	377724.23	1280285.47	данные отсутствуют	данные отсутствуют
220	377691.73	1280323.92	данные отсутствуют	данные отсутствуют
221	377734.53	1280369.65	данные отсутствуют	0.5
222	377722.8	1280407.91	данные отсутствуют	данные отсутствуют
223	377777.71	1280342.61	данные отсутствуют	данные отсутствуют
224	377546.05	1281136.48	данные отсутствуют	данные отсутствуют
225	377586.15	1281089.41	данные отсутствуют	данные отсутствуют
226	377508.68	1281103.25	данные отсутствуют	данные отсутствуют
227	377468.12	1281150.86	данные отсутствуют	данные отсутствуют
228	377743.51	1280262.67	данные отсутствуют	данные отсутствуют
229	377710.94	1280301.2	данные отсутствуют	данные отсутствуют
230	377763.64	1280359.34	данные отсутствуют	данные отсутствуют
231	377796.12	1280320.71	данные отсутствуют	данные отсутствуют
232	377361.88	1281089.55	данные отсутствуют	данные отсутствуют
233	377359.43	1281088.88	данные отсутствуют	данные отсутствуют
234	377364.85	1281101.62	данные отсутствуют	0.1
Государственный регистратор				ФГИС ЕГРН
полное наименование должности			подпись	инициалы, фамилия

М.П.

Выписка из Единого государственного реестра недвижимости об объекте недвижимости
Сведения о частях земельного участка

Земельный участок			
<small>(вид объекта недвижимости)</small>			
Лист № __ Раздела 4.2	Всего листов раздела 4.2 : __	Всего разделов: __	Всего листов выписки: __
03.03.2021 № 99/2021/378736491			
Кадастровый номер:		47:20:0752003:14 (единое землепользование)	

Номер точки	Координаты, м		Описание закрепления на местности	Средняя квадратическая погрешность определения координат характерных точек границы части земельного участка, м
	X	Y		
1	2	3	4	5
235	377366.57	1281106.82	данные отсутствуют	0.1
236	377374.65	1281130.48	данные отсутствуют	0.1
237	377376.53	1281136.1	данные отсутствуют	0.1
238	377377.82	1281139.5	данные отсутствуют	0.1
239	377377.91	1281139.7	данные отсутствуют	данные отсутствуют
240	377380.23	1281139.99	данные отсутствуют	данные отсутствуют
241	377379.65	1281138.71	данные отсутствуют	0.1
242	377378.42	1281135.45	данные отсутствуют	0.1
243	377376.54	1281129.84	данные отсутствуют	0.1
244	377368.46	1281106.18	данные отсутствуют	0.1
245	377366.7	1281100.88	данные отсутствуют	0.1
246	377358.39	1281088.59	данные отсутствуют	данные отсутствуют
247	377355.71	1281087.86	данные отсутствуют	данные отсутствуют
248	377359.06	1281094.03	данные отсутствуют	0.1
249	377362.39	1281101.69	данные отсутствуют	0.1
250	377365.76	1281110.39	данные отсутствуют	0.1
251	377374.74	1281136.71	данные отсутствуют	0.1
Государственный регистратор				ФГИС ЕГРН
полное наименование должности			подпись	инициалы, фамилия

М.П.

Выписка из Единого государственного реестра недвижимости об объекте недвижимости
Сведения о частях земельного участка

Земельный участок			
<small>(вид объекта недвижимости)</small>			
Лист № __ Раздела 4.2	Всего листов раздела 4.2 : __	Всего разделов: __	Всего листов выписки: __
03.03.2021 № 99/2021/378736491			
Кадастровый номер:		47:20:0752003:14 (единое землепользование)	

Номер точки	Координаты, м		Описание закрепления на местности	Средняя квадратическая погрешность определения координат характерных точек границы части земельного участка, м
	X	Y		
1	2	3	4	5
252	377375.76	1281139.43	данные отсутствуют	данные отсутствуют
253	377378	1281139.71	данные отсутствуют	данные отсутствуют
254	377377.92	1281139.52	данные отсутствуют	0.1
255	377376.62	1281136.02	данные отсутствуют	0.1
256	377367.65	1281109.73	данные отсутствуют	0.1
257	377364.24	1281100.91	данные отсутствуют	0.1
258	377360.84	1281093.11	данные отсутствуют	0.1
259	379370.15	1278838.75	данные отсутствуют	данные отсутствуют
260	379293.83	1278542.56	данные отсутствуют	2.5
261	379254.83	1278433.64	данные отсутствуют	данные отсутствуют
262	377359.14	1281088.8	данные отсутствуют	данные отсутствуют
263	377353.82	1281087.35	данные отсутствуют	данные отсутствуют
264	377355.55	1281090.56	данные отсутствуют	0.1
265	377361.02	1281102.28	данные отсутствуют	0.1
266	377364.35	1281110.89	данные отсутствуют	0.1
267	377372.02	1281133.65	данные отсутствуют	0.1
268	377374.07	1281139.22	данные отсутствуют	данные отсутствуют

Государственный регистратор		ФГИС ЕГРН
полное наименование должности	подпись	инициалы, фамилия

М.П.

Выписка из Единого государственного реестра недвижимости об объекте недвижимости
Сведения о частях земельного участка

Земельный участок			
<small>(вид объекта недвижимости)</small>			
Лист № __ Раздела 4.2	Всего листов раздела 4.2 : __	Всего разделов: __	Всего листов выписки: __
03.03.2021 № 99/2021/378736491			
Кадастровый номер:		47:20:0752003:14 (единое землепользование)	

Номер точки	Координаты, м		Описание закрепления на местности	Средняя квадратическая погрешность определения координат характерных точек границы части земельного участка, м
	X	Y		
1	2	3	4	5
269	377378.64	1281139.79	данные отсутствуют	данные отсутствуют
270	377378.03	1281138.4	данные отсутствуют	0.1
271	377375.81	1281132.35	данные отсутствуют	0.1
272	377368.1	1281109.49	данные отсутствуют	0.1
273	377364.67	1281100.65	данные отсутствуют	0.1
274	377359.15	1281088.81	данные отсутствуют	0.1

Государственный регистратор		ФГИС ЕГРН
полное наименование должности	подпись	инициалы, фамилия

М.П.

Выписка из Единого государственного реестра недвижимости об объекте недвижимости
Сведения о частях земельного участка

Земельный участок				
<small>(вид объекта недвижимости)</small>				
Лист № ___ Раздела 4.2		Всего листов раздела 4.2 : ___		Всего разделов: ___
Всего листов выписки: ___				
03.03.2021 № 99/2021/378736491				
Кадастровый номер:			47:20:0752003:14 (единое землепользование)	
Сведения о характерных точках границы части (частей) земельного участка				
Учетный номер части: 11				
Система координат: МСК 47 зона 1				
Зона №				
Номер точки	Координаты, м		Описание закрепления на местности	Средняя квадратическая погрешность определения координат характерных точек границы части земельного участка, м
	X	Y		
1	2	3	4	5
1	377998.24	1278837.71	данные отсутствуют	данные отсутствуют
1	377998.24	1278837.71	данные отсутствуют	данные отсутствуют
2	377953.91	1278926.47	данные отсутствуют	данные отсутствуют
2	377953.91	1278926.47	данные отсутствуют	данные отсутствуют
3	377765.83	1279160.3	данные отсутствуют	данные отсутствуют
3	377765.83	1279160.3	данные отсутствуют	данные отсутствуют
4	377719.41	1279123.43	данные отсутствуют	данные отсутствуют
4	377719.41	1279123.43	данные отсутствуют	данные отсутствуют
5	377914.52	1278889.66	данные отсутствуют	данные отсутствуют
5	377914.52	1278889.66	данные отсутствуют	данные отсутствуют
6	377964.13	1278813.21	данные отсутствуют	данные отсутствуют
6	377964.13	1278813.21	данные отсутствуют	данные отсутствуют
7	378389.85	1277206.2	данные отсутствуют	данные отсутствуют
8	378329.74	1277186.35	данные отсутствуют	данные отсутствуют
9	378481.2	1277089.97	данные отсутствуют	данные отсутствуют
10	378597.66	1276770.01	данные отсутствуют	данные отсутствуют
Государственный регистратор			ФГИС ЕГРН	
полное наименование должности			подпись	
			инициалы, фамилия	

М.П.

Выписка из Единого государственного реестра недвижимости об объекте недвижимости
Сведения о частях земельного участка

Земельный участок			
<small>(вид объекта недвижимости)</small>			
Лист № __ Раздела 4.2	Всего листов раздела 4.2 : __	Всего разделов: __	Всего листов выписки: __
03.03.2021 № 99/2021/378736491			
Кадастровый номер:		47:20:0752003:14 (единое землепользование)	

Номер точки	Координаты, м		Описание закрепления на местности	Средняя квадратическая погрешность определения координат характерных точек границы части земельного участка, м
	X	Y		
1	2	3	4	5
11	378279.67	1276316.11	данные отсутствуют	данные отсутствуют
12	378138.56	1275962.92	данные отсутствуют	данные отсутствуют
13	378781.43	1276341.87	данные отсутствуют	данные отсутствуют
14	378781.91	1276855.18	данные отсутствуют	данные отсутствуют
15	378782.07	1277036.5	данные отсутствуют	данные отсутствуют
16	378782.12	1277086.48	данные отсутствуют	данные отсутствуют
17	378824.7	1277107.87	данные отсутствуют	данные отсутствуют
18	378818.43	1277214.18	данные отсутствуют	данные отсутствуют
18	378818.43	1277214.18	данные отсутствуют	данные отсутствуют
19	378788.55	1277720.85	данные отсутствуют	данные отсутствуют
20	378927.71	1278062.9	данные отсутствуют	данные отсутствуют
21	379153.63	1278256.69	данные отсутствуют	данные отсутствуют
21	379153.63	1278256.69	данные отсутствуют	данные отсутствуют
21	379153.63	1278256.69	данные отсутствуют	данные отсутствуют
22	379326.91	1278559.66	данные отсутствуют	данные отсутствуют
23	379372.59	1278854.49	данные отсутствуют	данные отсутствуют
23	379372.59	1278854.49	данные отсутствуют	данные отсутствуют
Государственный регистратор				ФГИС ЕГРН
полное наименование должности			подпись	инициалы, фамилия

М.П.

Выписка из Единого государственного реестра недвижимости об объекте недвижимости
Сведения о частях земельного участка

Земельный участок			
<small>(вид объекта недвижимости)</small>			
Лист № __ Раздела 4.2	Всего листов раздела 4.2 : __	Всего разделов: __	Всего листов выписки: __
03.03.2021 № 99/2021/378736491			
Кадастровый номер:		47:20:0752003:14 (единое землепользование)	

Номер точки	Координаты, м		Описание закрепления на местности	Средняя квадратическая погрешность определения координат характерных точек границы части земельного участка, м
	X	Y		
1	2	3	4	5
24	379390.36	1278969.19	данные отсутствуют	данные отсутствуют
24	379390.36	1278969.19	данные отсутствуют	данные отсутствуют
25	379322.3	1279014.69	данные отсутствуют	данные отсутствуют
25	379322.3	1279014.69	данные отсутствуют	данные отсутствуют
26	379015.68	1279219.58	данные отсутствуют	данные отсутствуют
26	379015.68	1279219.58	данные отсутствуют	данные отсутствуют
27	378836.33	1279292.38	данные отсутствуют	данные отсутствуют
27	378836.33	1279292.38	данные отсутствуют	данные отсутствуют
28	378672.18	1279409.38	данные отсутствуют	данные отсутствуют
28	378672.18	1279409.38	данные отсутствуют	данные отсутствуют
29	378683.09	1279102.61	данные отсутствуют	данные отсутствуют
29	378683.09	1279102.61	данные отсутствуют	данные отсутствуют
30	378791.2	1278991.04	данные отсутствуют	данные отсутствуют
30	378791.2	1278991.04	данные отсутствуют	данные отсутствуют
31	378763.95	1278863.9	данные отсутствуют	данные отсутствуют
31	378763.95	1278863.9	данные отсутствуют	данные отсутствуют
32	378083.91	1278596.74	данные отсутствуют	данные отсутствуют
Государственный регистратор				ФГИС ЕГРН
полное наименование должности			подпись	инициалы, фамилия

М.П.

Выписка из Единого государственного реестра недвижимости об объекте недвижимости
Сведения о частях земельного участка

Земельный участок			
<small>(вид объекта недвижимости)</small>			
Лист № __ Раздела 4.2	Всего листов раздела 4.2 : __	Всего разделов: __	Всего листов выписки: __
03.03.2021 № 99/2021/378736491			
Кадастровый номер:		47:20:0752003:14 (единое землепользование)	

Номер точки	Координаты, м		Описание закрепления на местности	Средняя квадратическая погрешность определения координат характерных точек границы части земельного участка, м
	X	Y		
1	2	3	4	5
32	378083.91	1278596.74	данные отсутствуют	данные отсутствуют
33	377708.16	1277875.94	данные отсутствуют	данные отсутствуют
34	377612.11	1277866.43	данные отсутствуют	данные отсутствуют
35	377588.95	1277826.4	данные отсутствуют	данные отсутствуют
36	377683.21	1277835.01	данные отсутствуют	данные отсутствуют
37	377554.67	1277556.18	данные отсутствуют	данные отсутствуют
38	377899.67	1280996.67	данные отсутствуют	данные отсутствуют
39	377902.61	1280992.27	данные отсутствуют	данные отсутствуют
40	377903.98	1280990.24	данные отсутствуют	данные отсутствуют
41	377941.08	1280934.9	данные отсутствуют	данные отсутствуют
42	377961.89	1280879.07	данные отсутствуют	данные отсутствуют
43	378180.71	1280181.2	данные отсутствуют	данные отсутствуют
44	378336.02	1279710.84	данные отсутствуют	данные отсутствуют
45	378481.15	1279610.03	данные отсутствуют	данные отсутствуют
46	378399.17	1279613.4	данные отсутствуют	данные отсутствуют
47	378310.54	1279556.74	данные отсутствуют	данные отсутствуют
48	378144.06	1279784.06	данные отсутствуют	данные отсутствуют
Государственный регистратор				ФГИС ЕГРН
полное наименование должности			подпись	инициалы, фамилия

М.П.

Выписка из Единого государственного реестра недвижимости об объекте недвижимости
Сведения о частях земельного участка

Земельный участок			
<small>(вид объекта недвижимости)</small>			
Лист № __ Раздела 4.2	Всего листов раздела 4.2 : __	Всего разделов: __	Всего листов выписки: __
03.03.2021 № 99/2021/378736491			
Кадастровый номер:		47:20:0752003:14 (единое землепользование)	

Номер точки	Координаты, м		Описание закрепления на местности	Средняя квадратическая погрешность определения координат характерных точек границы части земельного участка, м
	X	Y		
1	2	3	4	5
49	377941.73	1280028.21	данные отсутствуют	данные отсутствуют
50	377605.69	1280425.69	данные отсутствуют	данные отсутствуют
51	377344.82	1280489.92	данные отсутствуют	данные отсутствуют
52	377302.74	1280519.43	данные отсутствуют	данные отсутствуют
53	377377.39	1280549.36	данные отсутствуют	данные отсутствуют
54	377653.41	1280490.43	данные отсутствуют	данные отсутствуют
55	377950.15	1280137.53	данные отсутствуют	данные отсутствуют
56	378084.22	1280221.03	данные отсутствуют	данные отсутствуют
57	378045.36	1280362.24	данные отсутствуют	данные отсутствуют
58	378077.21	1280373.23	данные отсутствуют	данные отсутствуют
59	377924.41	1280869.35	данные отсутствуют	данные отсутствуют
60	377902.67	1280929.97	данные отсутствуют	данные отсутствуют
61	377855.12	1280994.9	данные отсутствуют	данные отсутствуют
62	377751.61	1281059.83	данные отсутствуют	данные отсутствуют
63	377450.35	1281113.68	данные отсутствуют	данные отсутствуют
64	377329.12	1281080.61	данные отсутствуют	данные отсутствуют
65	377322.71	1281132.87	данные отсутствуют	данные отсутствуют
Государственный регистратор				ФГИС ЕГРН
полное наименование должности			подпись	инициалы, фамилия

М.П.

Выписка из Единого государственного реестра недвижимости об объекте недвижимости
Сведения о частях земельного участка

Земельный участок			
<small>(вид объекта недвижимости)</small>			
Лист № __ Раздела 4.2	Всего листов раздела 4.2 : __	Всего разделов: __	Всего листов выписки: __
03.03.2021 № 99/2021/378736491			
Кадастровый номер:		47:20:0752003:14 (единое землепользование)	

Номер точки	Координаты, м		Описание закрепления на местности	Средняя квадратическая погрешность определения координат характерных точек границы части земельного участка, м
	X	Y		
1	2	3	4	5
66	377472.02	1281151.34	данные отсутствуют	данные отсутствуют
66	377472.02	1281151.34	данные отсутствуют	данные отсутствуют
67	377769.68	1281091.6	данные отсутствуют	данные отсутствуют
68	377890.77	1281009.94	данные отсутствуют	данные отсутствуют
69	377897.69	1280999.61	данные отсутствуют	данные отсутствуют
70	377973.83	1280110.98	данные отсутствуют	данные отсутствуют
71	378148.36	1279903.61	данные отсутствуют	данные отсутствуют
72	378273.79	1279754.56	данные отсутствуют	данные отсутствуют
73	378283.42	1279774.62	данные отсутствуют	данные отсутствуют
74	378144.02	1280169.99	данные отсутствуют	данные отсутствуют
75	378129.11	1280212.3	данные отсутствуют	данные отсутствуют
76	377872.92	1278191.92	данные отсутствуют	данные отсутствуют
77	377912.24	1278182.8	данные отсутствуют	данные отсутствуют
78	377962.93	1278171.97	данные отсутствуют	данные отсутствуют
79	378013.8	1278162.02	данные отсутствуют	данные отсутствуют
80	378064.87	1278155.97	данные отсутствуют	данные отсутствуют
81	378116.04	1278144.8	данные отсутствуют	данные отсутствуют
Государственный регистратор				ФГИС ЕГРН
полное наименование должности			подпись	инициалы, фамилия

М.П.

Выписка из Единого государственного реестра недвижимости об объекте недвижимости
Сведения о частях земельного участка

Земельный участок			
<small>(вид объекта недвижимости)</small>			
Лист № __ Раздела 4.2	Всего листов раздела 4.2 : __	Всего разделов: __	Всего листов выписки: __
03.03.2021 № 99/2021/378736491			
Кадастровый номер:		47:20:0752003:14 (единое землепользование)	

Номер точки	Координаты, м		Описание закрепления на местности	Средняя квадратическая погрешность определения координат характерных точек границы части земельного участка, м
	X	Y		
1	2	3	4	5
82	378167.36	1278137.53	данные отсутствуют	данные отсутствуют
83	378218.8	1278131.15	данные отсутствуют	данные отсутствуют
84	378270.35	1278125.68	данные отсутствуют	данные отсутствуют
85	378321.98	1278121.11	данные отсутствуют	данные отсутствуют
86	378373.69	1278117.43	данные отсутствуют	данные отсутствуют
87	378425.46	1278114.67	данные отсутствуют	данные отсутствуют
88	378477.26	1278112.8	данные отсутствуют	данные отсутствуют
89	378529.08	1278111.84	данные отсутствуют	данные отсутствуют
90	378580.93	1278111.78	данные отсутствуют	данные отсутствуют
91	378632.76	1278112.63	данные отсутствуют	данные отсутствуют
92	378684.57	1278114.38	данные отсутствуют	данные отсутствуют
93	378736.34	1278117.04	данные отсутствуют	данные отсутствуют
94	378788.05	1278120.6	данные отсутствуют	данные отсутствуют
95	378839.69	1278125.06	данные отсутствуют	данные отсутствуют
96	378891.25	1278130.42	данные отсутствуют	данные отсутствуют
97	378942.71	1278136.69	данные отсутствуют	данные отсутствуют
98	378994.05	1278143.84	данные отсутствуют	данные отсутствуют
Государственный регистратор				ФГИС ЕГРН
полное наименование должности			подпись	инициалы, фамилия

М.П.

Выписка из Единого государственного реестра недвижимости об объекте недвижимости
Сведения о частях земельного участка

Земельный участок			
<small>(вид объекта недвижимости)</small>			
Лист № __ Раздела 4.2	Всего листов раздела 4.2 : __	Всего разделов: __	Всего листов выписки: __
03.03.2021 № 99/2021/378736491			
Кадастровый номер:		47:20:0752003:14 (единое землепользование)	

Номер точки	Координаты, м		Описание закрепления на местности	Средняя квадратическая погрешность определения координат характерных точек границы части земельного участка, м
	X	Y		
1	2	3	4	5
99	379028.23	1278149.22	данные отсутствуют	данные отсутствуют
100	377905.87	1281002.75	данные отсутствуют	данные отсутствуют
101	377903.89	1281005.69	данные отсутствуют	данные отсутствуют
102	377896.97	1281016.02	данные отсутствуют	данные отсутствуют
103	377775.88	1281097.68	данные отсутствуют	данные отсутствуют
104	377478.22	1281157.42	данные отсутствуют	данные отсутствуют
105	377328.91	1281138.95	данные отсутствуют	данные отсутствуют
106	377335.32	1281086.69	данные отсутствуют	данные отсутствуют
107	377456.55	1281119.76	данные отсутствуют	данные отсутствуют
108	377757.81	1281065.91	данные отсутствуют	данные отсутствуют
109	377861.32	1281000.98	данные отсутствуют	данные отсутствуют
110	377908.87	1280936.05	данные отсутствуют	данные отсутствуют
111	377930.61	1280875.43	данные отсутствуют	данные отсутствуют
112	378083.41	1280379.31	данные отсутствуют	данные отсутствуют
113	378051.56	1280368.32	данные отсутствуют	данные отсутствуют
114	378090.42	1280227.11	данные отсутствуют	данные отсутствуют
115	377956.35	1280143.61	данные отсутствуют	данные отсутствуют
Государственный регистратор				ФГИС ЕГРН
полное наименование должности			подпись	инициалы, фамилия

М.П.

Выписка из Единого государственного реестра недвижимости об объекте недвижимости
Сведения о частях земельного участка

Земельный участок			
<small>(вид объекта недвижимости)</small>			
Лист № __ Раздела 4.2	Всего листов раздела 4.2 : __	Всего разделов: __	Всего листов выписки: __
03.03.2021 № 99/2021/378736491			
Кадастровый номер:		47:20:0752003:14 (единое землепользование)	

Номер точки	Координаты, м		Описание закрепления на местности	Средняя квадратическая погрешность определения координат характерных точек границы части земельного участка, м
	X	Y		
1	2	3	4	5
116	377659.61	1280496.51	данные отсутствуют	данные отсутствуют
117	377214.9	1280591.45	данные отсутствуют	данные отсутствуют
118	377351.02	1280496	данные отсутствуют	данные отсутствуют
119	377611.89	1280431.77	данные отсутствуют	данные отсутствуют
120	377947.93	1280034.29	данные отсутствуют	данные отсутствуют
121	378150.26	1279790.14	данные отсутствуют	данные отсутствуют
122	378316.74	1279562.82	данные отсутствуют	данные отсутствуют
123	378405.37	1279619.48	данные отсутствуют	данные отсутствуют
124	378487.35	1279616.11	данные отсутствуют	данные отсутствуют
125	378342.22	1279716.92	данные отсутствуют	данные отсутствуют
126	378186.91	1280187.28	данные отсутствуют	данные отсутствуют
127	377968.09	1280885.15	данные отсутствуют	данные отсутствуют
128	377947.28	1280940.98	данные отсутствуют	данные отсутствуют
129	377910.18	1280996.32	данные отсутствуют	данные отсутствуют
130	377908.81	1280998.35	данные отсутствуют	данные отсутствуют
131	377980.03	1280117.06	данные отсутствуют	данные отсутствуют
132	378135.31	1280218.38	данные отсутствуют	данные отсутствуют
Государственный регистратор				ФГИС ЕГРН
полное наименование должности			подпись	инициалы, фамилия

М.П.

Выписка из Единого государственного реестра недвижимости об объекте недвижимости
Сведения о частях земельного участка

Земельный участок			
<small>(вид объекта недвижимости)</small>			
Лист № __ Раздела 4.2	Всего листов раздела 4.2 : __	Всего разделов: __	Всего листов выписки: __
03.03.2021 № 99/2021/378736491			
Кадастровый номер:		47:20:0752003:14 (единое землепользование)	

Номер точки	Координаты, м		Описание закрепления на местности	Средняя квадратическая погрешность определения координат характерных точек границы части земельного участка, м
	X	Y		
1	2	3	4	5
133	378150.22	1280176.07	данные отсутствуют	данные отсутствуют
134	378289.62	1279780.7	данные отсутствуют	данные отсутствуют
135	378279.99	1279760.64	данные отсутствуют	данные отсутствуют
136	378154.56	1279909.69	данные отсутствуют	данные отсутствуют
137	377552.02	1281107.9	Закрепление отсутствует	0.5
138	377518.55	1281149.15	Закрепление отсутствует	0.5
139	377506.31	1281151.61	Закрепление отсутствует	0.5
140	377480.48	1281156.8	Закрепление отсутствует	0.5
141	377442.27	1281152.14	Закрепление отсутствует	0.5
142	377472.95	1281133.36	Закрепление отсутствует	0.5
143	377479.68	1281143.74	Закрепление отсутствует	0.5
144	377508.16	1281110.31	Закрепление отсутствует	0.5
145	377545.05	1281103.7	Закрепление отсутствует	0.5
146	377813.25	1280319.66	Закрепление отсутствует	0.5
147	377807.1	1280326.34	Закрепление отсутствует	0.5
148	377797.39	1280317.92	Закрепление отсутствует	0.5
149	377788.9	1280312.84	Закрепление отсутствует	0.5
Государственный регистратор				ФГИС ЕГРН
полное наименование должности			подпись	инициалы, фамилия

М.П.

Выписка из Единого государственного реестра недвижимости об объекте недвижимости
Сведения о частях земельного участка

Земельный участок			
<small>(вид объекта недвижимости)</small>			
Лист № __ Раздела 4.2	Всего листов раздела 4.2 : __	Всего разделов: __	Всего листов выписки: __
03.03.2021 № 99/2021/378736491			
Кадастровый номер:		47:20:0752003:14 (единое землепользование)	

Номер точки	Координаты, м		Описание закрепления на местности	Средняя квадратическая погрешность определения координат характерных точек границы части земельного участка, м
	X	Y		
1	2	3	4	5
150	377777.07	1280311.09	Закрепление отсутствует	0.5
151	377766.24	1280314.09	Закрепление отсутствует	0.5
152	377757.88	1280320.62	Закрепление отсутствует	0.5
153	377749.85	1280312.41	Закрепление отсутствует	0.5
154	377755.03	1280304.25	Закрепление отсутствует	0.5
155	377757.15	1280293.31	Закрепление отсутствует	0.5
156	377755.97	1280285.51	Закрепление отсутствует	0.5
157	377733.05	1280306.29	Закрепление отсутствует	0.5
158	377732.86	1280310.87	Закрепление отсутствует	0.5
159	377709.5	1280332.74	Закрепление отсутствует	0.5
160	377702.37	1280326.37	Закрепление отсутствует	0.5
161	377754.23	1280264.99	Закрепление отсутствует	0.5
162	377762.33	1280270.4	Закрепление отсутствует	0.5
163	377774.91	1280272.74	Закрепление отсутствует	0.5
164	377784.5	1280270.57	Закрепление отсутствует	0.5
165	377794.31	1280263.63	Закрепление отсутствует	0.5
166	377801.26	1280270.88	Закрепление отсутствует	0.5
Государственный регистратор				ФГИС ЕГРН
полное наименование должности			подпись	инициалы, фамилия

М.П.

Выписка из Единого государственного реестра недвижимости об объекте недвижимости
Сведения о частях земельного участка

Земельный участок			
<small>(вид объекта недвижимости)</small>			
Лист № __ Раздела 4.2	Всего листов раздела 4.2 : __	Всего разделов: __	Всего листов выписки: __
03.03.2021 № 99/2021/378736491			
Кадастровый номер:		47:20:0752003:14 (единое землепользование)	

Номер точки	Координаты, м		Описание закрепления на местности	Средняя квадратическая погрешность определения координат характерных точек границы части земельного участка, м
	X	Y		
1	2	3	4	5
167	377795.35	1280281.89	Закрепление отсутствует	0.5
168	377794.72	1280293.74	Закрепление отсутствует	0.5
169	377800.02	1280306.16	Закрепление отсутствует	0.5
170	377799.7	1280334.4	Закрепление отсутствует	0.5
171	377755.76	1280382.23	Закрепление отсутствует	0.5
172	377742.49	1280397.74	Закрепление отсутствует	0.5
173	377750.55	1280371.48	Закрепление отсутствует	0.5
174	377739.39	1280359.55	Закрепление отсутствует	0.5
175	377762.08	1280338.31	Закрепление отсутствует	0.5
176	377760.4	1280336.47	Закрепление отсутствует	0.5
177	377783	1280315.99	Закрепление отсутствует	0.5
178	378029.19	1279968.77	Закрепление отсутствует	0.5
179	377961.7	1280049	Закрепление отсутствует	0.5
180	377947.09	1280036.7	Закрепление отсутствует	0.5
181	378013.98	1279955.98	Закрепление отсутствует	0.5
182	377968.98	1280059.75	Закрепление отсутствует	0.5
183	377938.41	1280095.31	Закрепление отсутствует	0.5
Государственный регистратор				ФГИС ЕГРН
полное наименование должности			подпись	инициалы, фамилия

М.П.

Выписка из Единого государственного реестра недвижимости об объекте недвижимости
Сведения о частях земельного участка

Земельный участок			
<small>(вид объекта недвижимости)</small>			
Лист № __ Раздела 4.2	Всего листов раздела 4.2 : __	Всего разделов: __	Всего листов выписки: __
03.03.2021 № 99/2021/378736491			
Кадастровый номер:		47:20:0752003:14 (единое землепользование)	

Номер точки	Координаты, м		Описание закрепления на местности	Средняя квадратическая погрешность определения координат характерных точек границы части земельного участка, м
	X	Y		
1	2	3	4	5
184	377934.78	1280083.62	Закрепление отсутствует	0.5
185	377935.62	1280078.64	Закрепление отсутствует	0.5
186	377931.25	1280069.63	Закрепление отсутствует	0.5
187	377923.87	1280064.18	Закрепление отсутствует	0.5
188	377935.86	1280049.98	Закрепление отсутствует	0.5
189	377942.84	1280055.85	Закрепление отсутствует	0.5
190	377951.62	1280058.6	Закрепление отсутствует	0.5
191	377956.3	1280057.75	Закрепление отсутствует	0.5
192	379136.34	1278241.86	данные отсутствуют	данные отсутствуют
193	379163.78	1278274.45	данные отсутствуют	данные отсутствуют
194	378819.78	1277191.24	данные отсутствуют	данные отсутствуют
195	378804.16	1277219.75	данные отсутствуют	0.25
196	378805.17	1277275.88	данные отсутствуют	0.25
197	378806.11	1277339.4	данные отсутствуют	0.25
198	378806.92	1277409.3	данные отсутствуют	данные отсутствуют
199	377722.34	1280287.71	данные отсутствуют	данные отсутствуют
200	377719.73	1280290.79	данные отсутствуют	данные отсутствуют
Государственный регистратор				ФГИС ЕГРН
полное наименование должности			подпись	инициалы, фамилия

М.П.

Выписка из Единого государственного реестра недвижимости об объекте недвижимости
Сведения о частях земельного участка

Земельный участок			
<small>(вид объекта недвижимости)</small>			
Лист № __ Раздела 4.2	Всего листов раздела 4.2 : __	Всего разделов: __	Всего листов выписки: __
03.03.2021 № 99/2021/378736491			
Кадастровый номер:		47:20:0752003:14 (единое землепользование)	

Номер точки	Координаты, м		Описание закрепления на местности	Средняя квадратическая погрешность определения координат характерных точек границы части земельного участка, м
	X	Y		
1	2	3	4	5
201	377772.41	1280348.91	данные отсутствуют	данные отсутствуют
202	377775.01	1280345.82	данные отсутствуют	данные отсутствуют
203	377500.19	1281145.69	данные отсутствуют	данные отсутствуют
204	377541.48	1281097.39	данные отсутствуют	данные отсутствуют
205	377535.28	1281098.5	данные отсутствуют	данные отсутствуют
206	377493.84	1281146.96	данные отсутствуют	данные отсутствуют
207	377724.62	1280285.02	данные отсутствуют	данные отсутствуют
208	377722.02	1280288.09	данные отсутствуют	данные отсутствуют
209	377726.88	1280293.46	данные отсутствуют	0.5
210	377726.67	1280297.7	данные отсутствуют	0.5
211	377768.31	1280343.64	данные отсутствуют	0.5
212	377772.54	1280343.84	данные отсутствуют	0.5
213	377774.68	1280346.2	данные отсутствуют	данные отсутствуют
214	377777.28	1280343.12	данные отсутствуют	данные отсутствуют
215	377774.39	1280339.93	данные отсутствуют	0.5
216	377770.16	1280339.72	данные отсутствуют	0.5
217	377730.75	1280296.24	данные отсутствуют	0.5
Государственный регистратор				ФГИС ЕГРН
полное наименование должности			подпись	инициалы, фамилия

М.П.

Выписка из Единого государственного реестра недвижимости об объекте недвижимости
Сведения о частях земельного участка

Земельный участок			
<small>(вид объекта недвижимости)</small>			
Лист № __ Раздела 4.2	Всего листов раздела 4.2 : __	Всего разделов: __	Всего листов выписки: __
03.03.2021 № 99/2021/378736491			
Кадастровый номер:		47:20:0752003:14 (единое землепользование)	

Номер точки	Координаты, м		Описание закрепления на местности	Средняя квадратическая погрешность определения координат характерных точек границы части земельного участка, м
	X	Y		
1	2	3	4	5
218	377730.95	1280292	данные отсутствуют	0.5
219	377724.23	1280285.47	данные отсутствуют	данные отсутствуют
220	377691.73	1280323.92	данные отсутствуют	данные отсутствуют
221	377734.53	1280369.65	данные отсутствуют	0.5
222	377722.8	1280407.91	данные отсутствуют	данные отсутствуют
223	377777.71	1280342.61	данные отсутствуют	данные отсутствуют
224	377546.05	1281136.48	данные отсутствуют	данные отсутствуют
225	377586.15	1281089.41	данные отсутствуют	данные отсутствуют
226	377508.68	1281103.25	данные отсутствуют	данные отсутствуют
227	377468.12	1281150.86	данные отсутствуют	данные отсутствуют
228	377743.51	1280262.67	данные отсутствуют	данные отсутствуют
229	377710.94	1280301.2	данные отсутствуют	данные отсутствуют
230	377763.64	1280359.34	данные отсутствуют	данные отсутствуют
231	377796.12	1280320.71	данные отсутствуют	данные отсутствуют
232	377361.88	1281089.55	данные отсутствуют	данные отсутствуют
233	377359.43	1281088.88	данные отсутствуют	данные отсутствуют
234	377364.85	1281101.62	данные отсутствуют	0.1
Государственный регистратор				ФГИС ЕГРН
полное наименование должности			подпись	инициалы, фамилия

М.П.

Выписка из Единого государственного реестра недвижимости об объекте недвижимости
Сведения о частях земельного участка

Земельный участок			
<small>(вид объекта недвижимости)</small>			
Лист № __ Раздела 4.2	Всего листов раздела 4.2 : __	Всего разделов: __	Всего листов выписки: __
03.03.2021 № 99/2021/378736491			
Кадастровый номер:		47:20:0752003:14 (единое землепользование)	

Номер точки	Координаты, м		Описание закрепления на местности	Средняя квадратическая погрешность определения координат характерных точек границы части земельного участка, м
	X	Y		
1	2	3	4	5
235	377366.57	1281106.82	данные отсутствуют	0.1
236	377374.65	1281130.48	данные отсутствуют	0.1
237	377376.53	1281136.1	данные отсутствуют	0.1
238	377377.82	1281139.5	данные отсутствуют	0.1
239	377377.91	1281139.7	данные отсутствуют	данные отсутствуют
240	377380.23	1281139.99	данные отсутствуют	данные отсутствуют
241	377379.65	1281138.71	данные отсутствуют	0.1
242	377378.42	1281135.45	данные отсутствуют	0.1
243	377376.54	1281129.84	данные отсутствуют	0.1
244	377368.46	1281106.18	данные отсутствуют	0.1
245	377366.7	1281100.88	данные отсутствуют	0.1
246	377358.39	1281088.59	данные отсутствуют	данные отсутствуют
247	377355.71	1281087.86	данные отсутствуют	данные отсутствуют
248	377359.06	1281094.03	данные отсутствуют	0.1
249	377362.39	1281101.69	данные отсутствуют	0.1
250	377365.76	1281110.39	данные отсутствуют	0.1
251	377374.74	1281136.71	данные отсутствуют	0.1
Государственный регистратор				ФГИС ЕГРН
полное наименование должности			подпись	инициалы, фамилия

М.П.

Выписка из Единого государственного реестра недвижимости об объекте недвижимости
Сведения о частях земельного участка

Земельный участок			
<small>(вид объекта недвижимости)</small>			
Лист № __ Раздела 4.2	Всего листов раздела 4.2 : __	Всего разделов: __	Всего листов выписки: __
03.03.2021 № 99/2021/378736491			
Кадастровый номер:		47:20:0752003:14 (единое землепользование)	

Номер точки	Координаты, м		Описание закрепления на местности	Средняя квадратическая погрешность определения координат характерных точек границы части земельного участка, м
	X	Y		
1	2	3	4	5
252	377375.76	1281139.43	данные отсутствуют	данные отсутствуют
253	377378	1281139.71	данные отсутствуют	данные отсутствуют
254	377377.92	1281139.52	данные отсутствуют	0.1
255	377376.62	1281136.02	данные отсутствуют	0.1
256	377367.65	1281109.73	данные отсутствуют	0.1
257	377364.24	1281100.91	данные отсутствуют	0.1
258	377360.84	1281093.11	данные отсутствуют	0.1
259	379370.15	1278838.75	данные отсутствуют	данные отсутствуют
260	379293.83	1278542.56	данные отсутствуют	2.5
261	379254.83	1278433.64	данные отсутствуют	данные отсутствуют
262	377359.14	1281088.8	данные отсутствуют	данные отсутствуют
263	377353.82	1281087.35	данные отсутствуют	данные отсутствуют
264	377355.55	1281090.56	данные отсутствуют	0.1
265	377361.02	1281102.28	данные отсутствуют	0.1
266	377364.35	1281110.89	данные отсутствуют	0.1
267	377372.02	1281133.65	данные отсутствуют	0.1
268	377374.07	1281139.22	данные отсутствуют	данные отсутствуют

Государственный регистратор		ФГИС ЕГРН
полное наименование должности	подпись	инициалы, фамилия

М.П.

Выписка из Единого государственного реестра недвижимости об объекте недвижимости
Сведения о частях земельного участка

Земельный участок			
<small>(вид объекта недвижимости)</small>			
Лист № __ Раздела 4.2	Всего листов раздела 4.2 : __	Всего разделов: __	Всего листов выписки: __
03.03.2021 № 99/2021/378736491			
Кадастровый номер:		47:20:0752003:14 (единое землепользование)	

Номер точки	Координаты, м		Описание закрепления на местности	Средняя квадратическая погрешность определения координат характерных точек границы части земельного участка, м
	X	Y		
1	2	3	4	5
269	377378.64	1281139.79	данные отсутствуют	данные отсутствуют
270	377378.03	1281138.4	данные отсутствуют	0.1
271	377375.81	1281132.35	данные отсутствуют	0.1
272	377368.1	1281109.49	данные отсутствуют	0.1
273	377364.67	1281100.65	данные отсутствуют	0.1
274	377359.15	1281088.81	данные отсутствуют	0.1

Государственный регистратор		ФГИС ЕГРН
полное наименование должности	подпись	инициалы, фамилия

М.П.

Выписка из Единого государственного реестра недвижимости об объекте недвижимости

Сведения о характеристиках объекта недвижимости

На основании запроса от 01.03.2021 г., поступившего на рассмотрение 03.03.2021 г., сообщаем, что согласно записям Единого государственного реестра недвижимости:

Земельный участок			
(вид объекта недвижимости)			
Лист № __ Раздела 1	Всего листов раздела 1 : __	Всего разделов: __	Всего листов выписки: __
03.03.2021 № 99/2021/378741483			
Кадастровый номер:		47:20:0752003:833	

Номер кадастрового квартала:	47:20:0752003
Дата присвоения кадастрового номера:	23.09.2016
Ранее присвоенный государственный учетный номер:	данные отсутствуют
Адрес:	Ленинградская область, р-н. Кингисеппский
Площадь:	39873 +/- 8324кв. м
Кадастровая стоимость, руб.:	212124.36
Кадастровые номера расположенных в пределах земельного участка объектов недвижимости:	47:20:0000000:14856, 47:20:0752003:850, 47:20:0000000:14857, 47:20:0752003:855, 47:20:0752003:858, 47:20:0752003:853, 47:20:0000000:15165, 47:20:0000000:15166, 47:20:0752003:854, 47:20:0000000:14868, 47:20:0752003:859, 47:20:0752003:860, 47:20:0752003:851, 47:20:0000000:14858, 47:20:0000000:15153, 47:20:0000000:15176, 47:20:0752003:857, 47:20:0752003:856, 47:20:0752003:862
Кадастровые номера объектов недвижимости, из которых образован объект недвижимости:	данные отсутствуют
Кадастровые номера образованных объектов недвижимости:	данные отсутствуют
Сведения о включении объекта недвижимости в состав предприятия как имущественного комплекса:	

Государственный регистратор		ФГИС ЕГРН
полное наименование должности	подпись	инициалы, фамилия

М.П.

Выписка из Единого государственного реестра недвижимости об объекте недвижимости
Сведения о характеристиках объекта недвижимости

Земельный участок			
(вид объекта недвижимости)			
Лист № __ Раздела 1	Всего листов раздела 1 : __	Всего разделов: __	Всего листов выписки: __
03.03.2021 № 99/2021/378741483			
Кадастровый номер:		47:20:0752003:833	

Категория земель:	Земли промышленности, энергетики, транспорта, связи, радиовещания, телевидения, информатики, земли для обеспечения космической деятельности, земли обороны, безопасности и земли иного специального назначения
Виды разрешенного использования:	для строительства объекта "ГРС "Фосфорит-2" и газопровод-отвод к ГРС"
Сведения о кадастровом инженере:	Титова Ирина Сергеевна №78-11-0231
Сведения о лесах, водных объектах и об иных природных объектах, расположенных в пределах земельного участка:	данные отсутствуют
Сведения о том, что земельный участок полностью или частично расположен в границах зоны с особыми условиями использования территории или территории объекта культурного наследия	данные отсутствуют
Сведения о том, что земельный участок расположен в границах особой экономической зоны, территории опережающего социально-экономического развития, зоны территориального развития в Российской Федерации, игровой зоны:	данные отсутствуют
Сведения о том, что земельный участок расположен в границах особо охраняемой природной территории, охотничьих угодий, лесничеств, лесопарков:	данные отсутствуют
Сведения о результатах проведения государственного земельного надзора:	данные отсутствуют
Сведения о расположении земельного участка в границах территории, в отношении которой утвержден проект межевания территории:	данные отсутствуют

Государственный регистратор		ФГИС ЕГРН
полное наименование должности	подпись	инициалы, фамилия

М.П.

Выписка из Единого государственного реестра недвижимости об объекте недвижимости
Сведения о характеристиках объекта недвижимости

Земельный участок			
(вид объекта недвижимости)			
Лист № __ Раздела 1	Всего листов раздела 1 : __	Всего разделов: __	Всего листов выписки: __
03.03.2021 № 99/2021/378741483			
Кадастровый номер:		47:20:0752003:833	

Условный номер земельного участка:	данные отсутствуют
Сведения о принятии акта и (или) заключении договора, предусматривающих предоставление в соответствии с земельным законодательством исполнительным органом государственной власти или органом местного самоуправления находящегося в государственной или муниципальной собственности земельного участка для строительства наемного дома социального использования или наемного дома коммерческого использования:	данные отсутствуют
Сведения о том, что земельный участок или земельные участки образованы на основании решения об изъятии земельного участка и (или) расположенного на нем объекта недвижимости для государственных или муниципальных нужд:	данные отсутствуют
Сведения о том, что земельный участок образован из земель или земельного участка, государственная собственность на которые не разграничена:	данные отсутствуют
Сведения о наличии земельного спора о местоположении границ земельных участков:	данные отсутствуют
Статус записи об объекте недвижимости:	Сведения об объекте недвижимости имеют статус "актуальные"
Особые отметки:	Граница земельного участка не установлена в соответствии с требованиями земельного законодательства. Сведения необходимые для заполнения раздела 3.1 отсутствуют. Сведения необходимые для заполнения раздела 3.2 отсутствуют.
Получатель выписки:	Слизунов Евгений Сергеевич

Государственный регистратор		ФГИС ЕГРН
полное наименование должности	подпись	инициалы, фамилия

М.П.

Выписка из Единого государственного реестра недвижимости об объекте недвижимости
Сведения о зарегистрированных правах

Земельный участок			
(вид объекта недвижимости)			
Лист № __ Раздела <u>2</u>	Всего листов раздела <u>2</u> : __	Всего разделов: __	Всего листов выписки: __
03.03.2021 № 99/2021/378741483			
Кадастровый номер:		47:20:0752003:833	
1.	Правообладатель (правообладатели):	1.1.	данные о правообладателе отсутствуют
2.	Вид, номер и дата государственной регистрации права:	2.1.	не зарегистрировано
3.	Ограничение прав и обременение объекта недвижимости:		
	3.1.1.	вид:	Ипотека
		дата государственной регистрации:	22.06.2020
		номер государственной регистрации:	47:20:0752003:833-47/018/2020-4
		срок, на который установлено ограничение прав и обременение объекта недвижимости:	с 22.06.2020 на 120 месяцев с даты предоставления кредита
		лицо, в пользу которого установлено ограничение прав и обременение объекта недвижимости:	"ЮниКредит Банк АГ", акционерное общество
		основание государственной регистрации:	'Договор ипотеки' от 30.03.2016; 'Дополнительное соглашение № 2 к договору ипотеки от 30.03.2016' от 16.06.2020
	3.1.2.	вид:	Аренда (в том числе, субаренда)
		дата государственной регистрации:	27.12.2019
		номер государственной регистрации:	47:20:0752003:833-47/018/2019-3
		срок, на который установлено ограничение прав и обременение объекта недвижимости:	с 19.10.2019 до 19.10.2022
лицо, в пользу которого установлено ограничение прав и обременение объекта недвижимости:		Акционерное общество "ЕвроХим-Северо-Запад", ИНН: 4707036312	
основание государственной регистрации:		'Договор №03-05/6987 аренды земельных участков' от 14.10.2019	
4.	Договоры участия в долевом строительстве:	не зарегистрировано	
5.	Заявленные в судебном порядке права требования:	данные отсутствуют	
6.	Сведения о возражении в отношении зарегистрированного права:	данные отсутствуют	
7.	Сведения о наличии решения об изъятии объекта недвижимости для государственных и муниципальных нужд:	данные отсутствуют	
8.	Сведения о невозможности государственной регистрации без личного участия правообладателя или его законного представителя:		
9.	Правопритязания и сведения о наличии поступивших, но не рассмотренных заявлений о проведении государственной регистрации права (перехода, прекращения права), ограничения права или обременения объекта недвижимости, сделки в отношении объекта недвижимости:	данные отсутствуют	
10.	Сведения об осуществлении государственной регистрации сделки, права, ограничения права без необходимого в силу закона согласия третьего лица, органа:	данные отсутствуют	
11.	Сведения о невозможности государственной регистрации перехода, прекращения, ограничения права на земельный участок из земель		

Государственный регистратор		ФГИС ЕГРН
полное наименование должности	подпись	инициалы, фамилия

М.П.

Выписка из Единого государственного реестра недвижимости об объекте недвижимости
Описание местоположения земельного участка

Земельный участок			
(вид объекта недвижимости)			
Лист № __ Раздела 3	Всего листов раздела 3 : __	Всего разделов: __	Всего листов выписки: __
03.03.2021 № 99/2021/378741483			
Кадастровый номер:		47:20:0752003:833	

План (чертеж, схема) земельного участка			
Масштаб 1: данные отсутствуют	Условные обозначения:		

Государственный регистратор		ФГИС ЕГРН
полное наименование должности	подпись	инициалы, фамилия

М.П.

Выписка из Единого государственного реестра недвижимости об объекте недвижимости
Сведения о частях земельного участка

Земельный участок			
<small>(вид объекта недвижимости)</small>			
Лист № __ Раздела 4	Всего листов раздела 4 : __	Всего разделов: __	Всего листов выписки: __
03.03.2021 № 99/2021/378741483			
Кадастровый номер:		47:20:0752003:833	

План (чертеж, схема) части земельного участка	Учетный номер части: 47:20:0752003:833/1
Масштаб 1: данные отсутствуют	Условные обозначения:

Государственный регистратор		ФГИС ЕГРН
полное наименование должности	подпись	инициалы, фамилия

М.П.

Выписка из Единого государственного реестра недвижимости об объекте недвижимости
Сведения о частях земельного участка

Земельный участок			
<small>(вид объекта недвижимости)</small>			
Лист № __ Раздела 4	Всего листов раздела 4 : __	Всего разделов: __	Всего листов выписки: __
03.03.2021 № 99/2021/378741483			
Кадастровый номер:		47:20:0752003:833	

План (чертеж, схема) части земельного участка	Учетный номер части: 47:20:0752003:833/2
Масштаб 1: данные отсутствуют	Условные обозначения:

Государственный регистратор		ФГИС ЕГРН
полное наименование должности	подпись	инициалы, фамилия

М.П.

Выписка из Единого государственного реестра недвижимости об объекте недвижимости
Сведения о частях земельного участка

Земельный участок			
<small>(вид объекта недвижимости)</small>			
Лист № __ Раздела 4	Всего листов раздела 4 : __	Всего разделов: __	Всего листов выписки: __
03.03.2021 № 99/2021/378741483			
Кадастровый номер:		47:20:0752003:833	

План (чертеж, схема) части земельного участка	Учетный номер части: 47:20:0752003:833/3
Масштаб 1: данные отсутствуют	Условные обозначения:

Государственный регистратор		ФГИС ЕГРН
полное наименование должности	подпись	инициалы, фамилия

М.П.

Выписка из Единого государственного реестра недвижимости об объекте недвижимости
Сведения о частях земельного участка

Земельный участок			
(вид объекта недвижимости)			
Лист № __ Раздела 4	Всего листов раздела 4 : __	Всего разделов: __	Всего листов выписки: __
03.03.2021 № 99/2021/378741483			
Кадастровый номер:		47:20:0752003:833	

План (чертеж, схема) части земельного участка	Учетный номер части: 47:20:0752003:833/4
Масштаб 1: данные отсутствуют	Условные обозначения:

Государственный регистратор		ФГИС ЕГРН
полное наименование должности	подпись	инициалы, фамилия

М.П.

Выписка из Единого государственного реестра недвижимости об объекте недвижимости
Сведения о частях земельного участка

Земельный участок			
<small>(вид объекта недвижимости)</small>			
Лист № __ Раздела 4	Всего листов раздела 4 : __	Всего разделов: __	Всего листов выписки: __
03.03.2021 № 99/2021/378741483			
Кадастровый номер:		47:20:0752003:833	

План (чертеж, схема) части земельного участка	Учетный номер части: 47:20:0752003:833/5
Масштаб 1: данные отсутствуют	Условные обозначения:

Государственный регистратор		ФГИС ЕГРН
полное наименование должности	подпись	инициалы, фамилия

М.П.

Выписка из Единого государственного реестра недвижимости об объекте недвижимости
Сведения о частях земельного участка

Земельный участок			
(вид объекта недвижимости)			
Лист № __ Раздела 4	Всего листов раздела 4 : __	Всего разделов: __	Всего листов выписки: __
03.03.2021 № 99/2021/378741483			
Кадастровый номер:		47:20:0752003:833	

План (чертеж, схема) части земельного участка	Учетный номер части: 47:20:0752003:833/6
Масштаб 1: данные отсутствуют	Условные обозначения:

Государственный регистратор		ФГИС ЕГРН
полное наименование должности	подпись	инициалы, фамилия

М.П.

Выписка из Единого государственного реестра недвижимости об объекте недвижимости
Сведения о частях земельного участка

Земельный участок			
(вид объекта недвижимости)			
Лист № __ Раздела 4	Всего листов раздела 4 : __	Всего разделов: __	Всего листов выписки: __
03.03.2021 № 99/2021/378741483			
Кадастровый номер:		47:20:0752003:833	

План (чертеж, схема) части земельного участка	Учетный номер части: 47:20:0752003:833/7
Масштаб 1: данные отсутствуют	Условные обозначения:

Государственный регистратор		ФГИС ЕГРН
полное наименование должности	подпись	инициалы, фамилия

М.П.

Выписка из Единого государственного реестра недвижимости об объекте недвижимости
Сведения о частях земельного участка

Земельный участок			
<small>(вид объекта недвижимости)</small>			
Лист № __ Раздела 4	Всего листов раздела 4 : __	Всего разделов: __	Всего листов выписки: __
03.03.2021 № 99/2021/378741483			
Кадастровый номер:		47:20:0752003:833	

План (чертеж, схема) части земельного участка	Учетный номер части: 47:20:0752003:833/8
Масштаб 1: данные отсутствуют	Условные обозначения:

Государственный регистратор		ФГИС ЕГРН
полное наименование должности	подпись	инициалы, фамилия

М.П.

Выписка из Единого государственного реестра недвижимости об объекте недвижимости
Сведения о частях земельного участка

Земельный участок			
<small>(вид объекта недвижимости)</small>			
Лист № __ Раздела 4	Всего листов раздела 4 : __	Всего разделов: __	Всего листов выписки: __
03.03.2021 № 99/2021/378741483			
Кадастровый номер:		47:20:0752003:833	

План (чертеж, схема) части земельного участка	Учетный номер части: 47:20:0752003:833/9
Масштаб 1: данные отсутствуют	Условные обозначения:

Государственный регистратор		ФГИС ЕГРН
полное наименование должности	подпись	инициалы, фамилия

М.П.

Выписка из Единого государственного реестра недвижимости об объекте недвижимости
Сведения о частях земельного участка

Земельный участок			
<small>(вид объекта недвижимости)</small>			
Лист № __ Раздела 4	Всего листов раздела 4 : __	Всего разделов: __	Всего листов выписки: __
03.03.2021 № 99/2021/378741483			
Кадастровый номер:		47:20:0752003:833	

План (чертеж, схема) части земельного участка	Учетный номер части: 47:20:0752003:833/10
Масштаб 1: данные отсутствуют	Условные обозначения:

Государственный регистратор		ФГИС ЕГРН
полное наименование должности	подпись	инициалы, фамилия

М.П.

Выписка из Единого государственного реестра недвижимости об объекте недвижимости
Сведения о частях земельного участка

Земельный участок			
(вид объекта недвижимости)			
Лист № __ Раздела 4	Всего листов раздела 4 : __	Всего разделов: __	Всего листов выписки: __
03.03.2021 № 99/2021/378741483			
Кадастровый номер:		47:20:0752003:833	

План (чертеж, схема) части земельного участка	Учетный номер части: 47:20:0752003:833/11
Масштаб 1: данные отсутствуют	Условные обозначения:

Государственный регистратор		ФГИС ЕГРН
полное наименование должности	подпись	инициалы, фамилия

М.П.

Выписка из Единого государственного реестра недвижимости об объекте недвижимости
Сведения о частях земельного участка

Земельный участок			
<small>(вид объекта недвижимости)</small>			
Лист № __ Раздела 4	Всего листов раздела 4 : __	Всего разделов: __	Всего листов выписки: __
03.03.2021 № 99/2021/378741483			
Кадастровый номер:		47:20:0752003:833	

План (чертеж, схема) части земельного участка	Учетный номер части: 47:20:0752003:833/12
Масштаб 1: данные отсутствуют	Условные обозначения:

Государственный регистратор		ФГИС ЕГРН
полное наименование должности	подпись	инициалы, фамилия

М.П.

Выписка из Единого государственного реестра недвижимости об объекте недвижимости
Сведения о частях земельного участка

Земельный участок			
<small>(вид объекта недвижимости)</small>			
Лист № __ Раздела 4	Всего листов раздела 4 : __	Всего разделов: __	Всего листов выписки: __
03.03.2021 № 99/2021/378741483			
Кадастровый номер:		47:20:0752003:833	

План (чертеж, схема) части земельного участка	Учетный номер части: 47:20:0752003:833/13
Масштаб 1: данные отсутствуют	Условные обозначения:

Государственный регистратор		ФГИС ЕГРН
полное наименование должности	подпись	инициалы, фамилия

М.П.

Выписка из Единого государственного реестра недвижимости об объекте недвижимости
Сведения о частях земельного участка

Земельный участок			
(вид объекта недвижимости)			
Лист № __ Раздела 4	Всего листов раздела 4 : __	Всего разделов: __	Всего листов выписки: __
03.03.2021 № 99/2021/378741483			
Кадастровый номер:		47:20:0752003:833	

План (чертеж, схема) части земельного участка	Учетный номер части: 47:20:0752003:833/14
Масштаб 1: данные отсутствуют	Условные обозначения:

Государственный регистратор		ФГИС ЕГРН
полное наименование должности	подпись	инициалы, фамилия

М.П.

Выписка из Единого государственного реестра недвижимости об объекте недвижимости
Сведения о частях земельного участка

Земельный участок			
<small>(вид объекта недвижимости)</small>			
Лист № __ Раздела 4	Всего листов раздела 4 : __	Всего разделов: __	Всего листов выписки: __
03.03.2021 № 99/2021/378741483			
Кадастровый номер:		47:20:0752003:833	

План (чертеж, схема) части земельного участка	Учетный номер части: 47:20:0752003:833/15
Масштаб 1: данные отсутствуют	Условные обозначения:

Государственный регистратор		ФГИС ЕГРН
полное наименование должности	подпись	инициалы, фамилия

М.П.

Выписка из Единого государственного реестра недвижимости об объекте недвижимости
Сведения о частях земельного участка

Земельный участок			
<small>(вид объекта недвижимости)</small>			
Лист № __ Раздела 4	Всего листов раздела 4 : __	Всего разделов: __	Всего листов выписки: __
03.03.2021 № 99/2021/378741483			
Кадастровый номер:		47:20:0752003:833	

План (чертеж, схема) части земельного участка	Учетный номер части: 47:20:0752003:833/16
Масштаб 1: данные отсутствуют	Условные обозначения:

Государственный регистратор		ФГИС ЕГРН
полное наименование должности	подпись	инициалы, фамилия

М.П.

Выписка из Единого государственного реестра недвижимости об объекте недвижимости
Сведения о частях земельного участка

Земельный участок			
<small>(вид объекта недвижимости)</small>			
Лист № __ Раздела 4	Всего листов раздела 4 : __	Всего разделов: __	Всего листов выписки: __
03.03.2021 № 99/2021/378741483			
Кадастровый номер:		47:20:0752003:833	

План (чертеж, схема) части земельного участка	Учетный номер части: 47:20:0752003:833/17
Масштаб 1: данные отсутствуют	Условные обозначения:

Государственный регистратор		ФГИС ЕГРН
полное наименование должности	подпись	инициалы, фамилия

М.П.

Выписка из Единого государственного реестра недвижимости об объекте недвижимости
Сведения о частях земельного участка

Земельный участок			
<small>(вид объекта недвижимости)</small>			
Лист № __ Раздела 4	Всего листов раздела 4 : __	Всего разделов: __	Всего листов выписки: __
03.03.2021 № 99/2021/378741483			
Кадастровый номер:		47:20:0752003:833	

План (чертеж, схема) части земельного участка	Учетный номер части: 47:20:0752003:833/18
Масштаб 1: данные отсутствуют	Условные обозначения:

Государственный регистратор		ФГИС ЕГРН
полное наименование должности	подпись	инициалы, фамилия

М.П.

Выписка из Единого государственного реестра недвижимости об объекте недвижимости
Сведения о частях земельного участка

Земельный участок			
(вид объекта недвижимости)			
Лист № __ Раздела 4	Всего листов раздела 4 : __	Всего разделов: __	Всего листов выписки: __
03.03.2021 № 99/2021/378741483			
Кадастровый номер:		47:20:0752003:833	

План (чертеж, схема) части земельного участка	Учетный номер части: 47:20:0752003:833/19
Масштаб 1: данные отсутствуют	Условные обозначения:

Государственный регистратор		ФГИС ЕГРН
полное наименование должности	подпись	инициалы, фамилия

М.П.

Выписка из Единого государственного реестра недвижимости об объекте недвижимости
Сведения о частях земельного участка

Земельный участок			
<small>(вид объекта недвижимости)</small>			
Лист № __ Раздела 4	Всего листов раздела 4 : __	Всего разделов: __	Всего листов выписки: __
03.03.2021 № 99/2021/378741483			
Кадастровый номер:		47:20:0752003:833	

План (чертеж, схема) части земельного участка	Учетный номер части: 47:20:0752003:833/20
Масштаб 1: данные отсутствуют	Условные обозначения:

Государственный регистратор		ФГИС ЕГРН
полное наименование должности	подпись	инициалы, фамилия

М.П.

Выписка из Единого государственного реестра недвижимости об объекте недвижимости
Сведения о частях земельного участка

Земельный участок			
<small>(вид объекта недвижимости)</small>			
Лист № __ Раздела 4	Всего листов раздела 4 : __	Всего разделов: __	Всего листов выписки: __
03.03.2021 № 99/2021/378741483			
Кадастровый номер:		47:20:0752003:833	

План (чертеж, схема) части земельного участка	Учетный номер части: 47:20:0752003:833/21
Масштаб 1: данные отсутствуют	Условные обозначения:

Государственный регистратор		ФГИС ЕГРН
полное наименование должности	подпись	инициалы, фамилия

М.П.

Выписка из Единого государственного реестра недвижимости об объекте недвижимости
Сведения о частях земельного участка

Земельный участок			
<small>(вид объекта недвижимости)</small>			
Лист № __ Раздела 4	Всего листов раздела 4 : __	Всего разделов: __	Всего листов выписки: __
03.03.2021 № 99/2021/378741483			
Кадастровый номер:		47:20:0752003:833	

План (чертеж, схема) части земельного участка	Учетный номер части: 47:20:0752003:833/22
Масштаб 1: данные отсутствуют	Условные обозначения:

Государственный регистратор		ФГИС ЕГРН
полное наименование должности	подпись	инициалы, фамилия

М.П.

Выписка из Единого государственного реестра недвижимости об объекте недвижимости
Сведения о частях земельного участка

Земельный участок			
<small>(вид объекта недвижимости)</small>			
Лист № __ Раздела 4	Всего листов раздела 4 : __	Всего разделов: __	Всего листов выписки: __
03.03.2021 № 99/2021/378741483			
Кадастровый номер:		47:20:0752003:833	

План (чертеж, схема) части земельного участка	Учетный номер части: 47:20:0752003:833/23
Масштаб 1: данные отсутствуют	Условные обозначения:

Государственный регистратор		ФГИС ЕГРН
полное наименование должности	подпись	инициалы, фамилия

М.П.

Выписка из Единого государственного реестра недвижимости об объекте недвижимости
Сведения о частях земельного участка

Земельный участок			
<small>(вид объекта недвижимости)</small>			
Лист № __ Раздела 4.1	Всего листов раздела 4.1 : __	Всего разделов: __	Всего листов выписки: __
03.03.2021 № 99/2021/378741483			
Кадастровый номер:		47:20:0752003:833	

Учетный номер части	Площадь (м ²)	Содержание ограничения в использовании или ограничения права на объект недвижимости или обременения объекта недвижимости
1	2	3
1	1929	Ограничения прав на земельный участок, предусмотренные статьями 56, 56.1 Земельного кодекса Российской Федерации, Порядок установления охранных зон объектов электросетевого хозяйства 0,4-110 кВ ОАО "Ленэнерго", 2011г. № б/н от 01.01.2011, срок действия: 09.09.2016
2	1863	Ограничения прав на земельный участок, предусмотренные статьями 56, 56.1 Земельного кодекса Российской Федерации, Карта (план) № 86/2012 от 13.09.2012, срок действия: 09.09.2016
3	1960	Ограничения прав на земельный участок, предусмотренные статьями 56, 56.1 Земельного кодекса Российской Федерации, Порядок установления охранных зон объектов электросетевого хозяйства 0,4-110 кВ ОАО "Ленэнерго", 2011г. № б/н от 01.01.2011, срок действия: 09.09.2016
4	3030	Ограничения прав на земельный участок, предусмотренные статьями 56, 56.1 Земельного кодекса Российской Федерации, Карта (план) № 89/2012 от 13.09.2012, срок действия: 09.09.2016
5	2727	Ограничения прав на земельный участок, предусмотренные статьями 56, 56.1 Земельного кодекса Российской Федерации, Карта (план) № 100/2012 от 17.09.2012, срок действия: 09.09.2016
6	2726	Ограничения прав на земельный участок, предусмотренные статьями 56, 56.1 Земельного кодекса Российской Федерации, Карта (план) № 98/2012 от 17.09.2012, срок действия: 09.09.2016
7	760	Ограничения прав на земельный участок, предусмотренные статьями 56, 56.1 Земельного кодекса Российской Федерации, Решение о согласовании границ охранной зоны объекта электросетевого хозяйства № 06-213/РС-138 от 29.06.2018, срок действия: 30.07.2018
8	551	Ограничения прав на земельный участок, предусмотренные статьями 56, 56.1 Земельного кодекса Российской Федерации, Решение о согласовании границ охранной зоны объекта электросетевого хозяйства № 06-211/РС-136 от 29.06.2018, срок действия: 30.07.2018

Государственный регистратор		ФГИС ЕГРН
полное наименование должности	подпись	инициалы, фамилия

М.П.

Выписка из Единого государственного реестра недвижимости об объекте недвижимости
Сведения о частях земельного участка

Земельный участок			
<small>(вид объекта недвижимости)</small>			
Лист № ___ Раздела 4.1	Всего листов раздела 4.1 : ___	Всего разделов: ___	Всего листов выписки: ___
03.03.2021 № 99/2021/378741483			
Кадастровый номер:		47:20:0752003:833	

Учетный номер части	Площадь (м ²)	Содержание ограничения в использовании или ограничения права на объект недвижимости или обременения объекта недвижимости
1	2	3
9	901	Ограничения прав на земельный участок, предусмотренные статьями 56, 56.1 Земельного кодекса Российской Федерации, Решение о согласовании границ охранной зоны объекта электросетевого хозяйства № 06-204/РС-131 от 26.06.2018, срок действия: 19.09.2018
10	15	Ограничения прав на земельный участок, предусмотренные статьями 56, 56.1 Земельного кодекса Российской Федерации, Положительное заключение государственной экспертизы № 711-14/СПЭ-3196/02 от 10.11.2014, срок действия: 24.09.2018
11	4788	Ограничения прав на земельный участок, предусмотренные статьями 56, 56.1 Земельного кодекса Российской Федерации, Письмо о рассмотрении обращения по вопросу установления охранных зон магистральных газопроводов № Д23и-20437 от 18.06.2019, срок действия: 14.02.2020
12	1736	Ограничения прав на земельный участок, предусмотренные статьями 56, 56.1 Земельного кодекса Российской Федерации, Положительное заключение государственной экспертизы № 711-14/СПЭ-3196/02 от 10.11.2014, срок действия: 18.02.2020
13	1371	Ограничения прав на земельный участок, предусмотренные статьями 56, 56.1 Земельного кодекса Российской Федерации, Положительное заключение государственной экспертизы № 711-14/СПЭ-3196/02 от 10.11.2014, срок действия: 18.02.2020
14	11362	Ограничения прав на земельный участок, предусмотренные статьями 56, 56.1 Земельного кодекса Российской Федерации, Письмо о рассмотрении обращения по вопросу установления охранных зон магистральных газопроводов № Д23и-20437 от 18.06.2019, срок действия: 18.02.2020
15	13114	Ограничения прав на земельный участок, предусмотренные статьями 56, 56.1 Земельного кодекса Российской Федерации, Письмо о рассмотрении обращения по вопросу установления охранных зон магистральных газопроводов № Д23и-20437 от 18.06.2019, срок действия: 18.02.2020
16	23947	Ограничения прав на земельный участок, предусмотренные статьями 56, 56.1 Земельного кодекса Российской Федерации, Письмо о рассмотрении обращения по вопросу установления охранных зон магистральных газопроводов № Д23и-20437 от 18.06.2019, срок действия: 19.02.2020

Государственный регистратор		ФГИС ЕГРН
полное наименование должности	подпись	инициалы, фамилия

М.П.

Выписка из Единого государственного реестра недвижимости об объекте недвижимости
Сведения о частях земельного участка

Земельный участок			
<small>(вид объекта недвижимости)</small>			
Лист № ___ Раздела 4.1	Всего листов раздела 4.1 : ___	Всего разделов: ___	Всего листов выписки: ___
03.03.2021 № 99/2021/378741483			
Кадастровый номер:		47:20:0752003:833	

Учетный номер части	Площадь (м ²)	Содержание ограничения в использовании или ограничения права на объект недвижимости или обременения объекта недвижимости
1	2	3
17	57	Ограничения прав на земельный участок, предусмотренные статьями 56, 56.1 Земельного кодекса Российской Федерации, Доверенность № Б/41/19 от 17.05.2019, срок действия: 27.02.2020
18	58	Ограничения прав на земельный участок, предусмотренные статьями 56, 56.1 Земельного кодекса Российской Федерации, Доверенность № Б/41/19 от 17.05.2019, срок действия: 28.02.2020
19	2167	Ограничения прав на земельный участок, предусмотренные статьями 56, 56.1 Земельного кодекса Российской Федерации, Выписка ЕГРН об объекте недвижимости с кадастровым номером 47:20:0752003:860 № 99/2018/95500379 от 28.04.2018, срок действия: 17.03.2020
20	219	Ограничения прав на земельный участок, предусмотренные статьями 56, 56.1 Земельного кодекса Российской Федерации, Выписка ЕГРН об объекте недвижимости с кадастровым номером 47:20:0752003:850 № б/н от 16.05.2019, срок действия: 17.03.2020
21	528	Ограничения прав на земельный участок, предусмотренные статьями 56, 56.1 Земельного кодекса Российской Федерации, Выписка ЕГРН об объекте недвижимости с кадастровым номером 47:20:0000000:14856 № 99/2018/228521533 от 13.12.2018, срок действия: 17.03.2020
22	117	Ограничения прав на земельный участок, предусмотренные статьями 56, 56.1 Земельного кодекса Российской Федерации, Доверенность № Б/41/19 от 17.05.2019, срок действия: 16.04.2020
23	1269	Ограничения прав на земельный участок, предусмотренные статьями 56, 56.1 Земельного кодекса Российской Федерации, Доверенность № Б/09/20 от 30.01.2020, срок действия: 07.09.2020

Государственный регистратор		ФГИС ЕГРН
полное наименование должности	подпись	инициалы, фамилия

М.П.

Выписка из Единого государственного реестра недвижимости об объекте недвижимости
Сведения о частях земельного участка

Земельный участок				
<small>(вид объекта недвижимости)</small>				
Лист № ___ Раздела 4.2		Всего листов раздела 4.2 : ___		Всего разделов: ___
Всего листов выписки: ___				
03.03.2021 № 99/2021/378741483				
Кадастровый номер:			47:20:0752003:833	
Сведения о характерных точках границы части (частей) земельного участка				
Учетный номер части: 1				
Система координат: МСК 53 (Зона-2)				
Зона №				
Номер точки	Координаты, м		Описание закрепления на местности	Средняя квадратическая погрешность определения координат характерных точек границы части земельного участка, м
	X	Y		
1	2	3	4	5
1	377779.47	1280419.22	данные отсутствуют	данные отсутствуют
2	377810.16	1280431.82	данные отсутствуют	данные отсутствуют
3	377802.81	1280455.53	данные отсутствуют	данные отсутствуют
3	377802.81	1280455.53	данные отсутствуют	данные отсутствуют
3	377802.81	1280455.53	данные отсутствуют	данные отсутствуют
4	377790.9	1280456.35	данные отсутствуют	данные отсутствуют
5	377770.61	1280448.02	данные отсутствуют	данные отсутствуют
6	377770.07	1280415.36	данные отсутствуют	данные отсутствуют
7	377761.23	1280444.16	данные отсутствуют	данные отсутствуют
7	377761.23	1280444.16	данные отсутствуют	данные отсутствуют
8	377731.18	1280431.82	данные отсутствуют	данные отсутствуют
8	377731.18	1280431.82	данные отсутствуют	данные отсутствуют
9	377740.65	1280403.28	данные отсутствуют	данные отсутствуют
10	377821.37	1280395.64	данные отсутствуют	данные отсутствуют
10	377821.37	1280395.64	данные отсутствуют	данные отсутствуют
11	377810.42	1280430.98	данные отсутствуют	данные отсутствуют
Государственный регистратор			ФГИС ЕГРН	
полное наименование должности			подпись	
			инициалы, фамилия	

М.П.

Выписка из Единого государственного реестра недвижимости об объекте недвижимости
Сведения о частях земельного участка

Земельный участок			
<small>(вид объекта недвижимости)</small>			
Лист № __ Раздела 4.2	Всего листов раздела 4.2 : __	Всего разделов: __	Всего листов выписки: __
03.03.2021 № 99/2021/378741483			
Кадастровый номер:		47:20:0752003:833	

Номер точки	Координаты, м		Описание закрепления на местности	Средняя квадратическая погрешность определения координат характерных точек границы части земельного участка, м
	X	Y		
1	2	3	4	5
12	377779.74	1280418.35	данные отсутствуют	данные отсутствуют
13	377788.78	1280388.95	данные отсутствуют	данные отсутствуют
13	377788.78	1280388.95	данные отсутствуют	данные отсутствуют
14	377778.8	1280386.91	данные отсутствуют	данные отсутствуют
14	377778.8	1280386.91	данные отсутствуют	данные отсутствуют
15	377770.34	1280414.48	данные отсутствуют	данные отсутствуют
16	377740.95	1280402.39	данные отсутствуют	данные отсутствуют
17	377742.49	1280397.74	данные отсутствуют	данные отсутствуют
17	377742.49	1280397.74	данные отсутствуют	данные отсутствуют
17	377742.49	1280397.74	данные отсутствуют	данные отсутствуют
18	377755.76	1280382.23	данные отсутствуют	данные отсутствуют
18	377755.76	1280382.23	данные отсутствуют	данные отсутствуют
18	377755.76	1280382.23	данные отсутствуют	данные отсутствуют
19	377779.62	1280418.74	данные отсутствуют	данные отсутствуют
20	377810.37	1280431.15	данные отсутствуют	данные отсутствуют
21	377790.91	1280456.35	данные отсутствуют	данные отсутствуют
22	377770.61	1280448.01	данные отсутствуют	данные отсутствуют
Государственный регистратор				ФГИС ЕГРН
полное наименование должности			подпись	инициалы, фамилия

М.П.

Выписка из Единого государственного реестра недвижимости об объекте недвижимости
Сведения о частях земельного участка

Земельный участок			
<small>(вид объекта недвижимости)</small>			
Лист № __ Раздела 4.2	Всего листов раздела 4.2 : __	Всего разделов: __	Всего листов выписки: __
03.03.2021 № 99/2021/378741483			
Кадастровый номер:		47:20:0752003:833	

Номер точки	Координаты, м		Описание закрепления на местности	Средняя квадратическая погрешность определения координат характерных точек границы части земельного участка, м
	X	Y		
1	2	3	4	5
23	377770.2	1280414.94	данные отсутствуют	данные отсутствуют
24	377740.73	1280403.05	данные отсутствуют	данные отсутствуют
25	377818.94	1280403.49	данные отсутствуют	данные отсутствуют
26	377804.3	1280450.74	данные отсутствуют	данные отсутствуют
27	377773.67	1280438.07	данные отсутствуют	данные отсутствуют
28	377788.16	1280390.96	данные отсутствуют	данные отсутствуют
29	377777.63	1280386.67	данные отсутствуют	данные отсутствуют
30	377778.73	1280387.12	данные отсутствуют	данные отсутствуют
31	377764.29	1280434.19	данные отсутствуют	данные отсутствуют
32	377734.49	1280421.86	данные отсутствуют	данные отсутствуют
33	377767.82	1280457.09	данные отсутствуют	данные отсутствуют
33	377767.82	1280457.09	данные отсутствуют	данные отсутствуют
34	377769.14	1280457.62	данные отсутствуют	данные отсутствуют
34	377769.14	1280457.62	данные отсутствуют	данные отсутствуют
35	377767.64	1280457.68	данные отсутствуют	данные отсутствуют
35	377767.64	1280457.68	данные отсутствуют	данные отсутствуют
35	377767.64	1280457.68	данные отсутствуют	данные отсутствуют
Государственный регистратор				ФГИС ЕГРН
полное наименование должности			подпись	инициалы, фамилия

М.П.

Выписка из Единого государственного реестра недвижимости об объекте недвижимости
Сведения о частях земельного участка

Земельный участок			
<small>(вид объекта недвижимости)</small>			
Лист № __ Раздела 4.2	Всего листов раздела 4.2 : __	Всего разделов: __	Всего листов выписки: __
03.03.2021 № 99/2021/378741483			
Кадастровый номер:		47:20:0752003:833	

Номер точки	Координаты, м		Описание закрепления на местности	Средняя квадратическая погрешность определения координат характерных точек границы части земельного участка, м
	X	Y		
1	2	3	4	5
36	377728.14	1280440.98	данные отсутствуют	данные отсутствуют
36	377728.14	1280440.98	данные отсутствуют	данные отсутствуют
37	377758.43	1280453.28	данные отсутствуют	данные отсутствуют
37	377758.43	1280453.28	данные отсутствуют	данные отсутствуют
38	377756.96	1280458.07	данные отсутствуют	данные отсутствуют
38	377756.96	1280458.07	данные отсутствуют	данные отсутствуют
38	377756.96	1280458.07	данные отсутствуют	данные отсутствуют
39	377746.35	1280458.37	данные отсутствуют	данные отсутствуют
39	377746.35	1280458.37	данные отсутствуют	данные отсутствуют
39	377746.35	1280458.37	данные отсутствуют	данные отсутствуют
40	377722.15	1280459.04	данные отсутствуют	данные отсутствуют
40	377722.15	1280459.04	данные отсутствуют	данные отсутствуют
40	377722.15	1280459.04	данные отсутствуют	данные отсутствуют
41	377736.72	1280634.63	данные отсутствуют	данные отсутствуют
41	377736.72	1280634.63	данные отсутствуют	данные отсутствуют
42	377742.47	1280653.97	данные отсутствуют	данные отсутствуют
42	377742.47	1280653.97	данные отсутствуют	данные отсутствуют
Государственный регистратор				ФГИС ЕГРН
полное наименование должности			подпись	инициалы, фамилия

М.П.

Выписка из Единого государственного реестра недвижимости об объекте недвижимости
Сведения о частях земельного участка

Земельный участок			
<small>(вид объекта недвижимости)</small>			
Лист № __ Раздела 4.2	Всего листов раздела 4.2 : __	Всего разделов: __	Всего листов выписки: __
03.03.2021 № 99/2021/378741483			
Кадастровый номер:		47:20:0752003:833	

Номер точки	Координаты, м		Описание закрепления на местности	Средняя квадратическая погрешность определения координат характерных точек границы части земельного участка, м
	X	Y		
1	2	3	4	5
42	377742.47	1280653.97	данные отсутствуют	данные отсутствуют
43	377735.78	1280675.81	данные отсутствуют	данные отсутствуют
43	377735.78	1280675.81	данные отсутствуют	данные отсутствуют
43	377735.78	1280675.81	данные отсутствуют	данные отсутствуют
44	377729.06	1280659.82	данные отсутствуют	данные отсутствуют
45	377675.92	1280835.04	данные отсутствуют	данные отсутствуют
45	377675.92	1280835.04	данные отсутствуют	данные отсутствуют
46	377685.87	1280838.37	данные отсутствуют	данные отсутствуют
46	377685.87	1280838.37	данные отсутствуют	данные отсутствуют
46	377685.87	1280838.37	данные отсутствуют	данные отсутствуют
47	377631.42	1281016.06	данные отсутствуют	данные отсутствуют
47	377631.42	1281016.06	данные отсутствуют	данные отсутствуют
47	377631.42	1281016.06	данные отсутствуют	данные отсутствуют
48	377614.26	1281035.5	данные отсутствуют	данные отсутствуют
48	377614.26	1281035.5	данные отсутствуют	данные отсутствуют
48	377614.26	1281035.5	данные отсутствуют	данные отсутствуют
49	377620.45	1281014.66	данные отсутствуют	данные отсутствуют

Государственный регистратор		ФГИС ЕГРН
полное наименование должности	подпись	инициалы, фамилия

М.П.

Выписка из Единого государственного реестра недвижимости об объекте недвижимости
Сведения о частях земельного участка

Земельный участок			
<small>(вид объекта недвижимости)</small>			
Лист № __ Раздела 4.2	Всего листов раздела 4.2 : __	Всего разделов: __	Всего листов выписки: __
03.03.2021 № 99/2021/378741483			
Кадастровый номер:		47:20:0752003:833	

Номер точки	Координаты, м		Описание закрепления на местности	Средняя квадратическая погрешность определения координат характерных точек границы части земельного участка, м
	X	Y		
1	2	3	4	5
50	377643.75	1280941.28	данные отсутствуют	данные отсутствуют
51	377729.07	1280659.82	данные отсутствуют	данные отсутствуют
52	377620.44	1281014.7	данные отсутствуют	данные отсутствуют
53	377643.72	1280941.38	данные отсутствуют	данные отсутствуют
54	377736.58	1279635.11	данные отсутствуют	данные отсутствуют
55	377739.56	1279635.34	данные отсутствуют	данные отсутствуют
56	377738.97	1279642.86	данные отсутствуют	данные отсутствуют
57	377752.46	1279643.92	данные отсутствуют	данные отсутствуют
58	377764.33	1279648.62	данные отсутствуют	данные отсутствуют
59	377770.3	1279649	данные отсутствуют	данные отсутствуют
60	377769.79	1279655.33	данные отсутствуют	данные отсутствуют
61	377768.8	1279655.25	данные отсутствуют	данные отсутствуют
62	377766.8	1279655.09	данные отсутствуют	данные отсутствуют
63	377767.06	1279651.8	данные отсутствуют	данные отсутствуют
64	377763.66	1279651.58	данные отсутствуют	данные отсутствуют
65	377751.77	1279646.88	данные отсутствуют	данные отсутствуют
66	377738.72	1279645.83	данные отсутствуют	данные отсутствуют
Государственный регистратор				ФГИС ЕГРН
полное наименование должности			подпись	инициалы, фамилия

М.П.

Выписка из Единого государственного реестра недвижимости об объекте недвижимости
Сведения о частях земельного участка

Земельный участок			
<small>(вид объекта недвижимости)</small>			
Лист № __ Раздела 4.2	Всего листов раздела 4.2 : __	Всего разделов: __	Всего листов выписки: __
03.03.2021 № 99/2021/378741483			
Кадастровый номер:		47:20:0752003:833	

Номер точки	Координаты, м		Описание закрепления на местности	Средняя квадратическая погрешность определения координат характерных точек границы части земельного участка, м
	X	Y		
1	2	3	4	5
67	377736.83	1279668.76	данные отсутствуют	данные отсутствуют
68	377749.79	1279669.79	данные отсутствуют	данные отсутствуют
69	377749.22	1279677.04	данные отсутствуют	данные отсутствуют
70	377762.61	1279678.08	данные отсутствуют	данные отсутствуют
71	377762.53	1279679.12	данные отсутствуют	данные отсутствуют
72	377762.46	1279680.07	данные отсутствуют	данные отсутствуют
73	377762.38	1279681.07	данные отсутствуют	данные отсутствуют
74	377745.99	1279679.77	данные отсутствуют	данные отсутствуют
75	377746.56	1279672.55	данные отсутствуют	данные отсутствуют
76	377736.58	1279671.75	данные отсутствуют	данные отсутствуют
77	377734.05	1279702.4	данные отсутствуют	данные отсутствуют
78	377760.38	1279704.49	данные отсутствуют	данные отсутствуют
79	377760.22	1279706.48	данные отсутствуют	данные отсутствуют
80	377760.14	1279707.48	данные отсутствуют	данные отсутствуют
81	377730.81	1279705.15	данные отсутствуют	данные отсутствуют
82	377733.6	1279671.52	данные отсутствуют	данные отсутствуют
83	377733.68	1279670.52	данные отсутствуют	данные отсутствуют
Государственный регистратор				ФГИС ЕГРН
полное наименование должности			подпись	инициалы, фамилия

М.П.

Выписка из Единого государственного реестра недвижимости об объекте недвижимости
Сведения о частях земельного участка

Земельный участок			
<small>(вид объекта недвижимости)</small>			
Лист № __ Раздела 4.2	Всего листов раздела 4.2 : __	Всего разделов: __	Всего листов выписки: __
03.03.2021 № 99/2021/378741483			
Кадастровый номер:		47:20:0752003:833	

Номер точки	Координаты, м		Описание закрепления на местности	Средняя квадратическая погрешность определения координат характерных точек границы части земельного участка, м
	X	Y		
1	2	3	4	5
84	377733.76	1279669.52	данные отсутствуют	данные отсутствуют
85	377735.82	1279644.54	данные отсутствуют	данные отсутствуют
86	377735.9	1279643.6	данные отсутствуют	данные отсутствуют
87	377725.04	1279538.71	данные отсутствуют	данные отсутствуют
88	377724.95	1279539.89	данные отсутствуют	данные отсутствуют
89	377724.79	1279541.88	данные отсутствуют	данные отсутствуют
90	377724.5	1279541.86	данные отсутствуют	данные отсутствуют
91	377724.23	1279545.65	данные отсутствуют	данные отсутствуют
92	377728.46	1279561.35	данные отсутствуют	данные отсутствуют
93	377723.55	1279621.52	данные отсутствуют	данные отсутствуют
94	377724.21	1279621.57	данные отсутствуют	данные отсутствуют
95	377723.97	1279624.56	данные отсутствуют	данные отсутствуют
96	377720.31	1279624.27	данные отсутствуют	данные отсутствуют
97	377725.43	1279561.6	данные отсутствуют	данные отсутствуют
98	377721.18	1279545.65	данные отсутствуют	данные отсутствуют
99	377721.75	1279538.45	данные отсутствуют	данные отсутствуют
100	377724.49	1279539.54	данные отсутствуют	данные отсутствуют
Государственный регистратор				ФГИС ЕГРН
полное наименование должности			подпись	инициалы, фамилия

М.П.

Выписка из Единого государственного реестра недвижимости об объекте недвижимости
Сведения о частях земельного участка

Земельный участок			
<small>(вид объекта недвижимости)</small>			
Лист № __ Раздела 4.2	Всего листов раздела 4.2 : __	Всего разделов: __	Всего листов выписки: __
03.03.2021 № 99/2021/378741483			
Кадастровый номер:		47:20:0752003:833	

Номер точки	Координаты, м		Описание закрепления на местности	Средняя квадратическая погрешность определения координат характерных точек границы части земельного участка, м
	X	Y		
1	2	3	4	5
101	377724.34	1279541.54	данные отсутствуют	данные отсутствуют
102	377723.74	1279541.49	данные отсутствуют	данные отсутствуют
103	377723.42	1279545.5	данные отсутствуют	данные отсутствуют
104	377727.68	1279561.33	данные отсутствуют	данные отсутствуют
105	377722.59	1279623.64	данные отсутствуют	данные отсутствуют
106	377720.88	1279649.86	данные отсутствуют	данные отсутствуют
107	377717.84	1279691.18	данные отсутствуют	данные отсутствуют
108	377714.06	1279742.58	данные отсутствуют	данные отсутствуют
109	377710.27	1279794.17	данные отсутствуют	данные отсутствуют
110	377708.83	1279813.76	данные отсутствуют	данные отсутствуют
111	377706.92	1279812.43	данные отсутствуют	данные отсутствуют
112	377708.27	1279794.03	данные отсутствуют	данные отсутствуют
113	377712.07	1279742.43	данные отсутствуют	данные отсутствуют
114	377715.85	1279691.03	данные отсутствуют	данные отсутствуют
115	377718.88	1279649.73	данные отсутствуют	данные отсутствуют
116	377720.6	1279623.5	данные отсутствуют	данные отсутствуют
117	377725.66	1279561.51	данные отсутствуют	данные отсутствуют
Государственный регистратор				ФГИС ЕГРН
полное наименование должности			подпись	инициалы, фамилия

М.П.

Выписка из Единого государственного реестра недвижимости об объекте недвижимости
Сведения о частях земельного участка

Земельный участок			
<small>(вид объекта недвижимости)</small>			
Лист № __ Раздела 4.2	Всего листов раздела 4.2 : __	Всего разделов: __	Всего листов выписки: __
03.03.2021 № 99/2021/378741483			
Кадастровый номер:		47:20:0752003:833	

Номер точки	Координаты, м		Описание закрепления на местности	Средняя квадратическая погрешность определения координат характерных точек границы части земельного участка, м
	X	Y		
1	2	3	4	5
118	377721.4	1279545.68	данные отсутствуют	данные отсутствуют
119	377721.9	1279539.34	данные отсутствуют	данные отсутствуют
120	377725.87	1279540.07	данные отсутствуют	данные отсутствуют
121	377725.02	1279550.7	данные отсутствуют	данные отсутствуют
122	377727.7	1279561.25	данные отсутствуют	данные отсутствуют
123	377721.59	1279638.2	данные отсутствуют	данные отсутствуют
124	377742.65	1279639.93	данные отсутствуют	данные отсутствуют
125	377750.34	1279640.55	данные отсутствуют	данные отсутствуют
126	377767.35	1279641.9	данные отсутствуют	данные отсутствуют
127	377803.76	1279644.79	данные отсутствуют	данные отсутствуют
128	377811.56	1279645.41	данные отсутствуют	данные отсутствуют
129	377822.11	1279646.25	данные отсутствуют	данные отсутствуют
130	377815.99	1279723.6	данные отсутствуют	данные отсутствуют
131	377814	1279723.45	данные отсутствуют	данные отсутствуют
132	377819.96	1279648.09	данные отсутствуют	данные отсутствуют
133	377812.4	1279647.49	данные отсутствуют	данные отсутствуют
134	377810.88	1279666.52	данные отсутствуют	данные отсутствуют
Государственный регистратор				ФГИС ЕГРН
полное наименование должности			подпись	инициалы, фамилия

М.П.

Выписка из Единого государственного реестра недвижимости об объекте недвижимости
Сведения о частях земельного участка

Земельный участок			
<small>(вид объекта недвижимости)</small>			
Лист № __ Раздела 4.2	Всего листов раздела 4.2 : __	Всего разделов: __	Всего листов выписки: __
03.03.2021 № 99/2021/378741483			
Кадастровый номер:		47:20:0752003:833	

Номер точки	Координаты, м		Описание закрепления на местности	Средняя квадратическая погрешность определения координат характерных точек границы части земельного участка, м
	X	Y		
1	2	3	4	5
135	377814.74	1279666.79	данные отсутствуют	данные отсутствуют
136	377814	1279675.84	данные отсутствуют	данные отсутствуют
137	377810.66	1279675.56	данные отсутствуют	данные отсутствуют
138	377809.44	1279676.29	данные отсутствуют	данные отсутствуют
139	377808.42	1279674.57	данные отсутствуют	данные отсутствуют
140	377810.2	1279673.52	данные отсутствуют	данные отсутствуют
141	377812.17	1279673.68	данные отсутствуют	данные отсутствуют
142	377812.58	1279668.64	данные отсутствуют	данные отсутствуют
143	377808.73	1279668.37	данные отсутствуют	данные отсутствуют
144	377810.41	1279647.33	данные отсутствуют	данные отсутствуют
145	377804.51	1279646.86	данные отсутствуют	данные отсутствуют
146	377803.65	1279657.88	данные отсутствуют	данные отсутствуют
147	377801.66	1279657.72	данные отсутствуют	данные отсутствуют
148	377802.51	1279646.7	данные отсутствуют	данные отсутствуют
149	377768.19	1279643.97	данные отсутствуют	данные отсутствуют
150	377767.32	1279655.01	данные отсутствуют	данные отсутствуют
151	377765.32	1279654.85	данные отсутствуют	данные отсутствуют
Государственный регистратор				ФГИС ЕГРН
полное наименование должности			подпись	инициалы, фамилия

М.П.

Выписка из Единого государственного реестра недвижимости об объекте недвижимости
Сведения о частях земельного участка

Земельный участок			
<small>(вид объекта недвижимости)</small>			
Лист № __ Раздела 4.2	Всего листов раздела 4.2 : __	Всего разделов: __	Всего листов выписки: __
03.03.2021 № 99/2021/378741483			
Кадастровый номер:		47:20:0752003:833	

Номер точки	Координаты, м		Описание закрепления на местности	Средняя квадратическая погрешность определения координат характерных точек границы части земельного участка, м
	X	Y		
1	2	3	4	5
152	377766.19	1279643.81	данные отсутствуют	данные отсутствуют
153	377751.18	1279642.62	данные отсутствуют	данные отсутствуют
154	377749.98	1279657.38	данные отсутствуют	данные отсутствуют
155	377747.99	1279657.22	данные отсутствуют	данные отсутствуют
156	377749.18	1279642.46	данные отсутствуют	данные отсутствуют
157	377743.5	1279642.01	данные отсутствуют	данные отсутствуют
158	377742.68	1279652.3	данные отсутствуют	данные отсутствуют
159	377743.27	1279652.35	данные отсутствуют	данные отсутствуют
160	377743.3	1279651.9	данные отсутствуют	данные отсутствуют
161	377745.3	1279652.05	данные отсутствуют	данные отсутствуют
162	377745.12	1279654.51	данные отсутствуют	данные отсутствуют
163	377742.52	1279654.3	данные отсутствуют	данные отсутствуют
164	377741.9	1279662.12	данные отсутствуют	данные отсутствуют
165	377742.89	1279662.2	данные отсутствуют	данные отсутствуют
166	377742.97	1279661.2	данные отсутствуют	данные отсутствуют
167	377744.96	1279661.35	данные отсутствуют	данные отсутствуют
168	377744.73	1279664.35	данные отсутствуют	данные отсутствуют
Государственный регистратор				ФГИС ЕГРН
полное наименование должности			подпись	инициалы, фамилия

М.П.

Выписка из Единого государственного реестра недвижимости об объекте недвижимости
Сведения о частях земельного участка

Земельный участок			
<small>(вид объекта недвижимости)</small>			
Лист № __ Раздела 4.2	Всего листов раздела 4.2 : __	Всего разделов: __	Всего листов выписки: __
03.03.2021 № 99/2021/378741483			
Кадастровый номер:		47:20:0752003:833	

Номер точки	Координаты, м		Описание закрепления на местности	Средняя квадратическая погрешность определения координат характерных точек границы части земельного участка, м
	X	Y		
1	2	3	4	5
169	377741.74	1279664.11	данные отсутствуют	данные отсутствуют
170	377740.46	1279680.34	данные отсутствуют	данные отсутствуют
171	377741.46	1279680.41	данные отсутствуют	данные отсутствуют
172	377741.55	1279679.38	данные отсутствуют	данные отсутствуют
173	377743.55	1279679.57	данные отсутствуют	данные отсутствуют
174	377743.27	1279682.56	данные отсутствуют	данные отсутствуют
175	377740.3	1279682.33	данные отсутствуют	данные отсутствуют
176	377739.35	1279694.28	данные отсутствуют	данные отсутствуют
177	377742.32	1279694.52	данные отсутствуют	данные отсутствуют
178	377742.13	1279697.49	данные отсутствуют	данные отсутствуют
179	377740.13	1279697.36	данные отсутствуют	данные отсутствуют
180	377740.2	1279696.36	данные отсутствуют	данные отсутствуют
181	377739.19	1279696.27	данные отсутствуют	данные отсутствуют
182	377738.89	1279700.01	данные отсутствуют	данные отсутствуют
183	377739.32	1279700.04	данные отсутствуют	данные отсутствуют
184	377739.37	1279699.66	данные отсутствуют	данные отсутствуют
185	377741.35	1279699.9	данные отсутствуют	данные отсутствуют
Государственный регистратор				ФГИС ЕГРН
полное наименование должности			подпись	инициалы, фамилия

М.П.

Выписка из Единого государственного реестра недвижимости об объекте недвижимости
Сведения о частях земельного участка

Земельный участок			
<small>(вид объекта недвижимости)</small>			
Лист № __ Раздела 4.2	Всего листов раздела 4.2 : __	Всего разделов: __	Всего листов выписки: __
03.03.2021 № 99/2021/378741483			
Кадастровый номер:		47:20:0752003:833	

Номер точки	Координаты, м		Описание закрепления на местности	Средняя квадратическая погрешность определения координат характерных точек границы части земельного участка, м
	X	Y		
1	2	3	4	5
186	377741.07	1279702.18	данные отсутствуют	данные отсутствуют
187	377738.74	1279702	данные отсутствуют	данные отсутствуют
188	377737.99	1279711.37	данные отсутствуют	данные отсутствуют
189	377742.68	1279711.74	данные отсутствуют	данные отсутствуют
190	377742.82	1279709.91	данные отсутствуют	данные отсутствуют
191	377746.31	1279710.18	данные отсутствуют	данные отсутствуют
192	377746.02	1279714.01	данные отсутствуют	данные отсутствуют
193	377735.84	1279713.21	данные отсутствуют	данные отсутствуют
194	377736.83	1279700.72	данные отсутствуют	данные отсутствуют
195	377737.27	1279695.12	данные отсутствуют	данные отсутствуют
196	377738.38	1279681.18	данные отсутствуют	данные отсутствуют
197	377739.83	1279662.95	данные отсутствуют	данные отсутствуют
198	377740.61	1279653.12	данные отсутствуют	данные отсутствуют
199	377741.5	1279641.85	данные отсутствуют	данные отсутствуют
200	377719.44	1279640.03	данные отсутствуют	данные отсутствуют
201	377725.68	1279561.42	данные отсутствуют	данные отсутствуют
202	377723	1279550.87	данные отсутствуют	данные отсутствуют
Государственный регистратор				ФГИС ЕГРН
полное наименование должности			подпись	инициалы, фамилия

М.П.

Выписка из Единого государственного реестра недвижимости об объекте недвижимости
Сведения о частях земельного участка

Земельный участок			
<small>(вид объекта недвижимости)</small>			
Лист № __ Раздела 4.2	Всего листов раздела 4.2 : __	Всего разделов: __	Всего листов выписки: __
03.03.2021 № 99/2021/378741483			
Кадастровый номер:		47:20:0752003:833	

Номер точки	Координаты, м		Описание закрепления на местности	Средняя квадратическая погрешность определения координат характерных точек границы части земельного участка, м
	X	Y		
1	2	3	4	5
203	377723.87	1279539.91	данные отсутствуют	данные отсутствуют
204	377123.7	1280706.48	данные отсутствуют	данные отсутствуют
205	377120.73	1280707	данные отсутствуют	данные отсутствуют
206	377118.69	1280703.3	данные отсутствуют	данные отсутствуют
207	377123.01	1280702.54	данные отсутствуют	данные отсутствуют
208	377734.71	1279743.59	данные отсутствуют	данные отсутствуют
209	377744.68	1279744.38	данные отсутствуют	данные отсутствуют
210	377754.7	1279746.31	данные отсутствуют	данные отсутствуют
211	377749.6	1279815.49	данные отсутствуют	данные отсутствуют
211	377749.6	1279815.49	данные отсутствуют	данные отсутствуют
211	377749.6	1279815.49	данные отсутствуют	данные отсутствуют
212	377747.2	1279840.46	данные отсутствуют	данные отсутствуют
212	377747.2	1279840.46	данные отсутствуют	данные отсутствуют
213	377686.51	1279798.23	данные отсутствуют	данные отсутствуют
213	377686.51	1279798.23	данные отсутствуют	данные отсутствуют
213	377686.51	1279798.23	данные отсутствуют	данные отсутствуют
214	377689.72	1279750.47	данные отсутствуют	данные отсутствуют
Государственный регистратор				ФГИС ЕГРН
полное наименование должности			подпись	инициалы, фамилия

М.П.

Выписка из Единого государственного реестра недвижимости об объекте недвижимости
Сведения о частях земельного участка

Земельный участок			
<small>(вид объекта недвижимости)</small>			
Лист № __ Раздела 4.2	Всего листов раздела 4.2 : __	Всего разделов: __	Всего листов выписки: __
03.03.2021 № 99/2021/378741483			
Кадастровый номер:		47:20:0752003:833	

Номер точки	Координаты, м		Описание закрепления на местности	Средняя квадратическая погрешность определения координат характерных точек границы части земельного участка, м
	X	Y		
1	2	3	4	5
215	377690.52	1279750.09	данные отсутствуют	данные отсутствуют
216	377704.87	1279745.71	данные отсутствуют	данные отсутствуют
217	377719.71	1279743.53	данные отсутствуют	данные отсутствуют
218	377798.72	1280390.99	данные отсутствуют	данные отсутствуют
219	377802.65	1280391.8	данные отсутствуют	данные отсутствуют
220	377782.68	1280456.91	данные отсутствуют	данные отсутствуют
221	377778.41	1280457.21	данные отсутствуют	данные отсутствуют
222	377730.45	1280613.57	данные отсутствуют	данные отсутствуют
223	377732.51	1280620.5	данные отсутствуют	данные отсутствуют
224	377724.08	1280647.97	данные отсутствуют	данные отсутствуют
225	377721.66	1280642.21	данные отсутствуют	данные отсутствуют
226	377726.84	1279539.14	данные отсутствуют	данные отсутствуют
227	377726.53	1279543.07	данные отсутствуют	данные отсутствуют
228	377725.72	1279543	данные отсутствуют	данные отсутствуют
228	377725.72	1279543	данные отсутствуют	данные отсутствуют
228	377725.72	1279543	данные отсутствуют	данные отсутствуют
228	377725.72	1279543	данные отсутствуют	данные отсутствуют

Государственный регистратор		ФГИС ЕГРН
полное наименование должности	подпись	инициалы, фамилия

М.П.

Выписка из Единого государственного реестра недвижимости об объекте недвижимости
Сведения о частях земельного участка

Земельный участок			
<small>(вид объекта недвижимости)</small>			
Лист № __ Раздела 4.2	Всего листов раздела 4.2 : __	Всего разделов: __	Всего листов выписки: __
03.03.2021 № 99/2021/378741483			
Кадастровый номер:		47:20:0752003:833	

Номер точки	Координаты, м		Описание закрепления на местности	Средняя квадратическая погрешность определения координат характерных точек границы части земельного участка, м
	X	Y		
1	2	3	4	5
229	377726.29	1279546.05	данные отсутствуют	данные отсутствуют
230	377725.93	1279550.62	данные отсутствуют	данные отсутствуют
231	377728.61	1279561.17	данные отсутствуют	данные отсутствуют
232	377719.93	1279670.69	данные отсутствуют	данные отсутствуют
233	377699.69	1279669.08	данные отсутствуют	данные отсутствуют
234	377698.09	1279689.29	данные отсутствуют	данные отсутствуют
235	377702.03	1279693.92	данные отсутствуют	данные отсутствуют
236	377693.38	1279803.01	данные отсутствуют	данные отсутствуют
237	377689.58	1279800.37	данные отсутствуют	данные отсутствуют
238	377697.92	1279695.25	данные отсутствуют	данные отсутствуют
239	377693.97	1279690.63	данные отсутствуют	данные отсутствуют
240	377696.02	1279664.78	данные отсутствуют	данные отсутствуют
241	377716.25	1279666.38	данные отсутствуют	данные отсутствуют
242	377724.57	1279561.51	данные отсутствуют	данные отсутствуют
243	377721.89	1279550.97	данные отсутствуют	данные отсутствуют
244	377722.85	1279538.83	данные отсутствуют	данные отсутствуют
245	377663.76	1280830.98	данные отсутствуют	данные отсутствуют
Государственный регистратор				ФГИС ЕГРН
полное наименование должности			подпись	инициалы, фамилия

М.П.

Выписка из Единого государственного реестра недвижимости об объекте недвижимости
Сведения о частях земельного участка

Земельный участок			
<small>(вид объекта недвижимости)</small>			
Лист № __ Раздела 4.2	Всего листов раздела 4.2 : __	Всего разделов: __	Всего листов выписки: __
03.03.2021 № 99/2021/378741483			
Кадастровый номер:		47:20:0752003:833	

Номер точки	Координаты, м		Описание закрепления на местности	Средняя квадратическая погрешность определения координат характерных точек границы части земельного участка, м
	X	Y		
1	2	3	4	5
246	377667.56	1280832.25	данные отсутствуют	данные отсутствуют
247	377664.72	1280841.53	данные отсутствуют	данные отсутствуют
248	377660.85	1280840.47	данные отсутствуют	данные отсутствуют
249	377639.43	1280910.32	данные отсутствуют	данные отсутствуют
250	377642.94	1280912.55	данные отсутствуют	данные отсутствуют
251	377632.02	1280948.15	данные отсутствуют	данные отсутствуют
252	377628.05	1280947.39	данные отсутствуют	данные отсутствуют
253	377629.75	1280983.35	данные отсутствуют	данные отсутствуют
254	377631.09	1280983.82	данные отсутствуют	данные отсутствуют
255	377629.77	1280987.59	данные отсутствуют	данные отсутствуют
256	377628.61	1280987.18	данные отсутствуют	данные отсутствуют
257	377802.16	1280391.7	данные отсутствуют	данные отсутствуют
258	377806.1	1280392.51	данные отсутствуют	данные отсутствуют
259	377786.42	1280456.66	данные отсутствуют	данные отсутствуют
260	377782.15	1280456.95	данные отсутствуют	данные отсутствуют
261	377732.25	1280619.63	данные отсутствуют	данные отсутствуют
262	377734.31	1280626.55	данные отсутствуют	данные отсутствуют
Государственный регистратор				ФГИС ЕГРН
полное наименование должности			подпись	инициалы, фамилия

М.П.

Выписка из Единого государственного реестра недвижимости об объекте недвижимости
Сведения о частях земельного участка

Земельный участок			
<small>(вид объекта недвижимости)</small>			
Лист № __ Раздела 4.2	Всего листов раздела 4.2 : __	Всего разделов: __	Всего листов выписки: __
03.03.2021 № 99/2021/378741483			
Кадастровый номер:		47:20:0752003:833	

Номер точки	Координаты, м		Описание закрепления на местности	Средняя квадратическая погрешность определения координат характерных точек границы части земельного участка, м
	X	Y		
1	2	3	4	5
263	377726.2	1280653	данные отсутствуют	данные отсутствуют
264	377723.78	1280647.25	данные отсутствуют	данные отсутствуют
265	377735.51	1279651.84	данные отсутствуют	данные отсутствуют
266	377736.62	1279650.59	данные отсутствуют	данные отсутствуют
267	377739.61	1279653.24	данные отсутствуют	данные отсутствуют
268	377737.17	1279655.99	данные отсутствуют	данные отсутствуют
269	377721.34	1279654.7	данные отсутствуют	данные отсутствуют
270	377719.77	1279674.18	данные отсутствуют	данные отсутствуют
271	377702.9	1279672.85	данные отсутствуют	данные отсутствуют
272	377701.83	1279686.37	данные отсутствуют	данные отсутствуют
273	377705.78	1279691	данные отсутствуют	данные отсутствуют
274	377696.71	1279805.33	данные отсутствуют	данные отсутствуют
275	377692.91	1279802.68	данные отсутствуют	данные отсутствуют
276	377701.66	1279692.33	данные отсутствуют	данные отсутствуют
277	377697.71	1279687.7	данные отсутствуют	данные отсутствуют
278	377699.23	1279668.54	данные отсутствуют	данные отсутствуют
279	377716.1	1279669.88	данные отсутствуют	данные отсутствуют
Государственный регистратор				ФГИС ЕГРН
полное наименование должности			подпись	инициалы, фамилия

М.П.

Выписка из Единого государственного реестра недвижимости об объекте недвижимости
Сведения о частях земельного участка

Земельный участок			
<small>(вид объекта недвижимости)</small>			
Лист № __ Раздела 4.2	Всего листов раздела 4.2 : __	Всего разделов: __	Всего листов выписки: __
03.03.2021 № 99/2021/378741483			
Кадастровый номер:		47:20:0752003:833	

Номер точки	Координаты, м		Описание закрепления на местности	Средняя квадратическая погрешность определения координат характерных точек границы части земельного участка, м
	X	Y		
1	2	3	4	5
280	377717.67	1279650.39	данные отсутствуют	данные отсутствуют
281	377667.09	1280832.09	данные отсутствуют	данные отсутствуют
282	377670.88	1280833.36	данные отсутствуют	данные отсутствуют
283	377668.09	1280842.45	данные отсутствуют	данные отсутствуют
284	377664.23	1280841.4	данные отсутствуют	данные отсутствуют
285	377642.5	1280912.27	данные отсутствуют	данные отсутствуют
286	377646	1280914.49	данные отсутствуют	данные отсутствуют
287	377635.47	1280948.8	данные отсутствуют	данные отсутствуют
288	377631.52	1280948.05	данные отсутствуют	данные отсутствуют
289	377535.66	1281098.05	данные отсутствуют	данные отсутствуют
290	377539.13	1281100.14	данные отсутствуют	данные отсутствуют
291	377534.47	1281105.6	данные отсутствуют	данные отсутствуют
292	377528.26	1281106.71	данные отсутствуют	данные отсутствуют
293	377738.93	1279695.53	данные отсутствуют	данные отсутствуют
294	377743.87	1279696.26	данные отсутствуют	данные отсутствуют
295	377748.57	1279697.97	данные отсутствуют	данные отсутствуют
296	377752.84	1279700.57	данные отсутствуют	данные отсутствуют
Государственный регистратор				ФГИС ЕГРН
полное наименование должности			подпись	инициалы, фамилия

М.П.

Выписка из Единого государственного реестра недвижимости об объекте недвижимости
Сведения о частях земельного участка

Земельный участок			
<small>(вид объекта недвижимости)</small>			
Лист № __ Раздела 4.2	Всего листов раздела 4.2 : __	Всего разделов: __	Всего листов выписки: __
03.03.2021 № 99/2021/378741483			
Кадастровый номер:		47:20:0752003:833	

Номер точки	Координаты, м		Описание закрепления на местности	Средняя квадратическая погрешность определения координат характерных точек границы части земельного участка, м
	X	Y		
1	2	3	4	5
297	377756.5	1279703.97	данные отсутствуют	данные отсутствуют
298	377759.42	1279708.04	данные отсутствуют	данные отсутствуют
299	377761.46	1279712.6	данные отсутствуют	данные отсутствуют
300	377762.56	1279717.48	данные отсутствуют	данные отсутствуют
301	377762.67	1279722.48	данные отсутствуют	данные отсутствуют
302	377761.3	1279739.69	данные отсутствуют	данные отсутствуют
303	377755.22	1279739.25	данные отсутствуют	данные отсутствуют
303	377755.22	1279739.25	данные отсутствуют	данные отсутствуют
304	377707.17	1279812.6	данные отсутствуют	данные отсутствуют
305	377707.53	1279808.02	данные отсутствуют	данные отсутствуют
306	377710.34	1279750.05	данные отсутствуют	данные отсутствуют
307	377712.82	1279718.52	данные отсутствуют	данные отсутствуют
308	377713.32	1279715.15	данные отсутствуют	данные отсутствуют
309	377714.88	1279710.4	данные отсутствуют	данные отсутствуют
310	377717.34	1279706.05	данные отсутствуют	данные отсутствуют
311	377720.63	1279702.28	данные отсутствуют	данные отсутствуют
312	377724.6	1279699.24	данные отсутствуют	данные отсутствуют
Государственный регистратор				ФГИС ЕГРН
полное наименование должности			подпись	инициалы, фамилия

М.П.

Выписка из Единого государственного реестра недвижимости об объекте недвижимости
Сведения о частях земельного участка

Земельный участок			
<small>(вид объекта недвижимости)</small>			
Лист № __ Раздела 4.2	Всего листов раздела 4.2 : __	Всего разделов: __	Всего листов выписки: __
03.03.2021 № 99/2021/378741483			
Кадастровый номер:		47:20:0752003:833	

Номер точки	Координаты, м		Описание закрепления на местности	Средняя квадратическая погрешность определения координат характерных точек границы части земельного участка, м
	X	Y		
1	2	3	4	5
313	377729.09	1279697.04	данные отсутствуют	данные отсутствуют
314	377733.93	1279695.79	данные отсутствуют	данные отсутствуют
315	377714.6	1280562.08	данные отсутствуют	данные отсутствуют
316	377703.38	1280598.66	данные отсутствуют	данные отсутствуют
317	377689.47	1280565.55	данные отсутствуют	данные отсутствуют
318	377702.58	1280522.85	данные отсутствуют	данные отсутствуют
319	377210.36	1280669.76	данные отсутствуют	данные отсутствуют
320	377197.02	1280706.03	данные отсутствуют	данные отсутствуют
321	377174.14	1280710.38	данные отсутствуют	данные отсутствуют
322	377125.59	1280715.78	данные отсутствуют	данные отсутствуют
323	377110.6	1280688.68	данные отсутствуют	данные отсутствуют
324	377137.5	1280685.78	данные отсутствуют	данные отсутствуют
324	377137.5	1280685.78	данные отсутствуют	данные отсутствуют
325	377138.11	1280691.25	данные отсутствуют	данные отсутствуют
326	377169.27	1280687.78	данные отсутствуют	данные отсутствуют
327	377183.98	1280682.85	данные отсутствуют	данные отсутствуют
328	377182.7	1280679.03	данные отсутствуют	данные отсутствуют
Государственный регистратор				ФГИС ЕГРН
полное наименование должности			подпись	инициалы, фамилия

М.П.

Выписка из Единого государственного реестра недвижимости об объекте недвижимости
Сведения о частях земельного участка

Земельный участок			
<small>(вид объекта недвижимости)</small>			
Лист № __ Раздела 4.2	Всего листов раздела 4.2 : __	Всего разделов: __	Всего листов выписки: __
03.03.2021 № 99/2021/378741483			
Кадастровый номер:		47:20:0752003:833	

Номер точки	Координаты, м		Описание закрепления на местности	Средняя квадратическая погрешность определения координат характерных точек границы части земельного участка, м
	X	Y		
1	2	3	4	5
329	377729.34	1280609.84	данные отсутствуют	данные отсутствуют
330	377720.36	1280639.1	данные отсутствуют	данные отсутствуют
331	377776.04	1280457.37	данные отсутствуют	данные отсутствуют
332	377711.1	1279674.5	данные отсутствуют	данные отсутствуют
333	377737.21	1279676.57	данные отсутствуют	данные отсутствуют
334	377740.59	1279677.07	данные отсутствуют	данные отсутствуют
335	377745.34	1279678.62	данные отсутствуют	данные отсутствуют
336	377749.69	1279681.09	данные отсутствуют	данные отсутствуют
337	377753.46	1279684.38	данные отсутствуют	данные отсутствуют
338	377756.5	1279688.34	данные отсутствуют	данные отсутствуют
339	377758.69	1279692.84	данные отсутствуют	данные отсутствуют
340	377759.95	1279697.68	данные отсутствуют	данные отсутствуют
341	377760.21	1279702.67	данные отсутствуют	данные отсутствуют
342	377759.48	1279707.62	данные отсутствуют	данные отсутствуют
343	377757.77	1279712.32	данные отсутствуют	данные отсутствуют
344	377755.17	1279716.59	данные отсутствуют	данные отсутствуют
345	377751.77	1279720.25	данные отсутствуют	данные отсутствуют
Государственный регистратор				ФГИС ЕГРН
полное наименование должности			подпись	инициалы, фамилия

М.П.

Выписка из Единого государственного реестра недвижимости об объекте недвижимости
Сведения о частях земельного участка

Земельный участок			
<small>(вид объекта недвижимости)</small>			
Лист № __ Раздела 4.2	Всего листов раздела 4.2 : __	Всего разделов: __	Всего листов выписки: __
03.03.2021 № 99/2021/378741483			
Кадастровый номер:		47:20:0752003:833	

Номер точки	Координаты, м		Описание закрепления на местности	Средняя квадратическая погрешность определения координат характерных точек границы части земельного участка, м
	X	Y		
1	2	3	4	5
346	377747.7	1279723.16	данные отсутствуют	данные отсутствуют
347	377743.14	1279725.21	данные отсутствуют	данные отсутствуют
348	377738.26	1279726.31	данные отсутствуют	данные отсутствуют
349	377733.26	1279726.41	данные отсутствуют	данные отсутствуют
350	377732.07	1279726.32	данные отсутствуют	данные отсутствуют
351	377724.29	1279824.52	данные отсутствуют	данные отсутствуют
352	377693.51	1279694.05	данные отсутствуют	данные отсутствуют
352	377693.51	1279694.05	данные отсутствуют	данные отсутствуют
353	377690.94	1279691.04	данные отсутствуют	данные отсутствуют
353	377690.94	1279691.04	данные отсутствуют	данные отсутствуют
354	377691.69	1279681.64	данные отсутствуют	данные отсутствуют
355	377692.59	1279680.66	данные отсутствуют	данные отсутствуют
356	377696.66	1279677.75	данные отсутствуют	данные отсутствуют
357	377701.22	1279675.7	данные отсутствуют	данные отсутствуют
358	377706.1	1279674.6	данные отсутствуют	данные отсутствуют
359	377661.72	1280830.3	данные отсутствуют	данные отсутствуют
360	377639.77	1280949.62	данные отсутствуют	данные отсутствуют
Государственный регистратор				ФГИС ЕГРН
полное наименование должности			подпись	инициалы, фамилия

М.П.

Выписка из Единого государственного реестра недвижимости об объекте недвижимости
Сведения о частях земельного участка

Земельный участок			
<small>(вид объекта недвижимости)</small>			
Лист № __ Раздела 4.2	Всего листов раздела 4.2 : __	Всего разделов: __	Всего листов выписки: __
03.03.2021 № 99/2021/378741483			
Кадастровый номер:		47:20:0752003:833	

Номер точки	Координаты, м		Описание закрепления на местности	Средняя квадратическая погрешность определения координат характерных точек границы части земельного участка, м
	X	Y		
1	2	3	4	5
361	377625.73	1280946.95	данные отсутствуют	данные отсутствуют
362	377618.07	1280945.33	данные отсутствуют	данные отсутствуют
363	377630.54	1280904.67	данные отсутствуют	данные отсутствуют
364	377649.03	1280916.42	данные отсутствуют	данные отсутствуют
365	377670.3	1280843.05	данные отсутствуют	данные отсутствуют
366	377651.05	1280837.8	данные отсутствуют	данные отсутствуют
367	377654.07	1280827.95	данные отсутствуют	данные отсутствуют
368	377545.05	1281103.7	данные отсутствуют	данные отсутствуют
369	377508.16	1281110.31	данные отсутствуют	данные отсутствуют
370	377530.08	1281094.69	данные отсутствуют	данные отсутствуют
371	377750.24	1279540.12	данные отсутствуют	данные отсутствуют
372	377768.57	1279541.57	данные отсутствуют	данные отсутствуют
373	377766.29	1279541.51	данные отсутствуют	данные отсутствуют
374	377760.02	1279620.65	данные отсутствуют	данные отсутствуют
375	377773.18	1279621.69	данные отсутствуют	данные отсутствуют
376	377774.72	1279602.25	данные отсутствуют	данные отсутствуют
377	377847.49	1279608.02	данные отсутствуют	данные отсутствуют
Государственный регистратор				ФГИС ЕГРН
полное наименование должности			подпись	инициалы, фамилия

М.П.

Выписка из Единого государственного реестра недвижимости об объекте недвижимости
Сведения о частях земельного участка

Земельный участок			
<small>(вид объекта недвижимости)</small>			
Лист № __ Раздела 4.2	Всего листов раздела 4.2 : __	Всего разделов: __	Всего листов выписки: __
03.03.2021 № 99/2021/378741483			
Кадастровый номер:		47:20:0752003:833	

Номер точки	Координаты, м		Описание закрепления на местности	Средняя квадратическая погрешность определения координат характерных точек границы части земельного участка, м
	X	Y		
1	2	3	4	5
378	377838.09	1279726.65	данные отсутствуют	данные отсутствуют
379	377820.33	1279725.24	данные отсутствуют	данные отсутствуют
380	377817.35	1279727.72	данные отсутствуют	данные отсутствуют
381	377770.7	1279723.11	данные отсутствуют	данные отсутствуют
382	377769.34	1279740.26	данные отсутствуют	данные отсутствуют
383	377749.21	1279819.51	данные отсутствуют	данные отсутствуют
384	377728.22	1279817.85	данные отсутствуют	данные отсутствуют
385	377709.59	1279814.29	данные отсутствуют	данные отсутствуют
386	377693.38	1279660.26	данные отсутствуют	данные отсутствуют
387	377710.23	1279661.59	данные отсутствуют	данные отсутствуют
388	377711.77	1279642.15	данные отсутствуют	данные отсутствуют
389	377715.41	1279642.44	данные отсутствуют	данные отсутствуют
390	377721.92	1279560.28	данные отсутствуют	данные отсутствуют
391	377719.44	1279550.49	данные отсутствуют	данные отсутствуют
391	377719.44	1279550.49	данные отсутствуют	данные отсутствуют
391	377719.44	1279550.49	данные отсутствуют	данные отсутствуют
392	377719.75	1279546.59	данные отсутствуют	данные отсутствуют
Государственный регистратор				ФГИС ЕГРН
полное наименование должности			подпись	инициалы, фамилия

М.П.

Выписка из Единого государственного реестра недвижимости об объекте недвижимости
Сведения о частях земельного участка

Земельный участок			
<small>(вид объекта недвижимости)</small>			
Лист № __ Раздела 4.2	Всего листов раздела 4.2 : __	Всего разделов: __	Всего листов выписки: __
03.03.2021 № 99/2021/378741483			
Кадастровый номер:		47:20:0752003:833	

Номер точки	Координаты, м		Описание закрепления на местности	Средняя квадратическая погрешность определения координат характерных точек границы части земельного участка, м
	X	Y		
1	2	3	4	5
392	377719.75	1279546.59	данные отсутствуют	данные отсутствуют
392	377719.75	1279546.59	данные отсутствуют	данные отсутствуют
393	377673.6	1279567.55	данные отсутствуют	данные отсутствуют
394	377680.11	1279561.53	данные отсутствуют	данные отсутствуют
395	377692.52	1279553.1	данные отсутствуют	данные отсутствуют
396	377706.05	1279546.62	данные отсутствуют	данные отсутствуют
397	377720.4	1279542.25	данные отсутствуют	данные отсутствуют
398	377728.75	1279541.02	данные отсутствуют	данные отсутствуют
399	377728.58	1279543.23	данные отсутствуют	данные отсутствуют
399	377728.58	1279543.23	данные отсутствуют	данные отсутствуют
399	377728.58	1279543.23	данные отсутствуют	данные отсутствуют
400	377729.03	1279560.63	данные отсутствуют	данные отсутствуют
401	377723.22	1279634.05	данные отсутствуют	данные отсутствуют
402	377739.8	1279635.36	данные отсутствуют	данные отсутствуют
403	377746.8	1279546.95	данные отсутствуют	данные отсутствуют
404	377745.16	1279540.1	данные отсутствуют	данные отсутствуют
405	377151.56	1280689.75	данные отсутствуют	данные отсутствуют
Государственный регистратор				ФГИС ЕГРН
полное наименование должности			подпись	инициалы, фамилия

М.П.

Выписка из Единого государственного реестра недвижимости об объекте недвижимости
Сведения о частях земельного участка

Земельный участок			
<small>(вид объекта недвижимости)</small>			
Лист № __ Раздела 4.2	Всего листов раздела 4.2 : __	Всего разделов: __	Всего листов выписки: __
03.03.2021 № 99/2021/378741483			
Кадастровый номер:		47:20:0752003:833	

Номер точки	Координаты, м		Описание закрепления на местности	Средняя квадратическая погрешность определения координат характерных точек границы части земельного участка, м
	X	Y		
1	2	3	4	5
406	377152.71	1280690.55	данные отсутствуют	данные отсутствуют
407	377154.68	1280692.01	данные отсутствуют	данные отсутствуют
408	377156.55	1280693.53	данные отсутствуют	данные отсутствуют
409	377158.3	1280695.07	данные отсутствуют	данные отсутствуют
410	377160.62	1280696.91	данные отсутствуют	данные отсутствуют
411	377163.38	1280699.74	данные отсутствуют	данные отсутствуют
412	377164.58	1280700.9	данные отсутствуют	данные отсутствуют
413	377166.16	1280702.9	данные отсутствуют	данные отсутствуют
414	377169.47	1280710.9	данные отсутствуют	данные отсутствуют
415	377167.41	1280711.13	данные отсутствуют	данные отсутствуют
416	377164.43	1280703.91	данные отсутствуют	данные отсутствуют
417	377163.14	1280702.3	данные отсутствуют	данные отсутствуют
418	377161.98	1280701.17	данные отсутствуют	данные отсутствуют
419	377159.23	1280698.35	данные отсутствуют	данные отсутствуют
420	377156.99	1280696.59	данные отсутствуют	данные отсутствуют
421	377155.24	1280695.04	данные отсутствуют	данные отсутствуют
422	377153.43	1280693.57	данные отсутствуют	данные отсутствуют
Государственный регистратор				ФГИС ЕГРН
полное наименование должности			подпись	инициалы, фамилия

М.П.

Выписка из Единого государственного реестра недвижимости об объекте недвижимости
Сведения о частях земельного участка

Земельный участок			
<small>(вид объекта недвижимости)</small>			
Лист № __ Раздела 4.2	Всего листов раздела 4.2 : __	Всего разделов: __	Всего листов выписки: __
03.03.2021 № 99/2021/378741483			
Кадастровый номер:		47:20:0752003:833	

Номер точки	Координаты, м		Описание закрепления на местности	Средняя квадратическая погрешность определения координат характерных точек границы части земельного участка, м
	X	Y		
1	2	3	4	5
423	377151.56	1280692.18	данные отсутствуют	данные отсутствуют
424	377149.64	1280690.85	данные отсутствуют	данные отсутствуют
425	377148.47	1280690.1	данные отсутствуют	данные отсутствуют
426	377150.53	1280690.88	данные отсутствуют	данные отсутствуют
427	377153.81	1280693.3	данные отсутствуют	данные отсутствуют
428	377156.91	1280695.92	данные отсутствуют	данные отсутствуют
429	377162.75	1280701.59	данные отсутствуют	данные отсутствуют
430	377164.24	1280703.54	данные отсутствуют	данные отсутствуют
431	377166.67	1280709.13	данные отсутствуют	данные отсутствуют
432	377167.46	1280711.12	данные отсутствуют	данные отсутствуют
433	377165.42	1280711.35	данные отсутствуют	данные отсутствуют
434	377164.83	1280709.92	данные отсутствуют	данные отсутствуют
435	377162.5	1280704.55	данные отсутствуют	данные отсутствуют
436	377161.21	1280702.87	данные отсутствуют	данные отсутствуют
437	377155.54	1280697.38	данные отсутствуют	данные отсутствуют
438	377152.54	1280694.84	данные отсутствуют	данные отсутствуют
439	377149.38	1280692.51	данные отсутствуют	данные отсутствуют
Государственный регистратор				ФГИС ЕГРН
полное наименование должности			подпись	инициалы, фамилия

М.П.

Выписка из Единого государственного реестра недвижимости об объекте недвижимости
Сведения о частях земельного участка

Земельный участок			
<small>(вид объекта недвижимости)</small>			
Лист № __ Раздела 4.2	Всего листов раздела 4.2 : __	Всего разделов: __	Всего листов выписки: __
03.03.2021 № 99/2021/378741483			
Кадастровый номер:		47:20:0752003:833	

Номер точки	Координаты, м		Описание закрепления на местности	Средняя квадратическая погрешность определения координат характерных точек границы части земельного участка, м
	X	Y		
1	2	3	4	5
440	377145.98	1280690.37	данные отсутствуют	данные отсутствуют
441	377149.16	1280690.02	данные отсутствуют	данные отсутствуют
442	377729.13	1279536.18	данные отсутствуют	данные отсутствуют
442	377729.13	1279536.18	данные отсутствуют	данные отсутствуют
443	377726.86	1279549.08	данные отсутствуют	данные отсутствуют
444	377720.88	1279552.34	данные отсутствуют	данные отсутствуют
445	377720.01	1279552.73	данные отсутствуют	данные отсутствуют
446	377587.51	1279606.66	данные отсутствуют	данные отсутствуют
447	377548.84	1279702.42	данные отсутствуют	данные отсутствуют
448	377542.1	1279697.73	данные отсутствуют	данные отсутствуют
449	377581.29	1279600.7	данные отсутствуют	данные отсутствуют
450	377584.91	1279597.45	данные отсутствуют	данные отсутствуют
451	377586.5	1279598.32	данные отсутствуют	данные отсутствуют
452	377719.12	1279537.8	данные отсутствуют	данные отсутствуют
452	377719.12	1279537.8	данные отсутствуют	данные отсутствуют
453	377719.21	1279535.39	данные отсутствуют	данные отсутствуют
453	377719.21	1279535.39	данные отсутствуют	данные отсутствуют
Государственный регистратор				ФГИС ЕГРН
полное наименование должности			подпись	инициалы, фамилия

М.П.

Выписка из Единого государственного реестра недвижимости об объекте недвижимости
Сведения о частях земельного участка

Земельный участок			
<small>(вид объекта недвижимости)</small>			
Лист № __ Раздела 4.2	Всего листов раздела 4.2 : __	Всего разделов: __	Всего листов выписки: __
03.03.2021 № 99/2021/378741483			
Кадастровый номер:		47:20:0752003:833	

Номер точки	Координаты, м		Описание закрепления на местности	Средняя квадратическая погрешность определения координат характерных точек границы части земельного участка, м
	X	Y		
1	2	3	4	5
454	377727.94	1279554.85	данные отсутствуют	данные отсутствуют
455	377726.35	1279554.96	данные отсутствуют	данные отсутствуют
456	377720.99	1279554.53	данные отсутствуют	данные отсутствуют
457	377720.43	1279554.38	данные отсутствуют	данные отсутствуют
458	377713.15	1279549.59	данные отсутствуют	данные отсутствуют
459	377713.12	1279549.55	данные отсутствуют	данные отсутствуют
460	377712.03	1279546.76	данные отсутствуют	данные отсутствуют
461	377711.81	1279543.77	данные отсутствуют	данные отсутствуют
462	377712.03	1279541.04	данные отсутствуют	данные отсутствуют
463	377896.23	1279900.36	данные отсутствуют	данные отсутствуют
464	377896.67	1279916.65	данные отсутствуют	данные отсутствуют
465	377894.69	1279917.48	данные отсутствуют	данные отсутствуют
466	377894.23	1279900.41	данные отсутствуют	данные отсутствуют
467	377770.59	1279641.45	данные отсутствуют	данные отсутствуют
468	377769.5	1279655.3	данные отсутствуют	данные отсутствуют
469	377767.5	1279655.15	данные отсутствуют	данные отсутствуют
470	377768.44	1279643.28	данные отсутствуют	данные отсутствуют
Государственный регистратор				ФГИС ЕГРН
полное наименование должности			подпись	инициалы, фамилия

М.П.

Выписка из Единого государственного реестра недвижимости об объекте недвижимости
Сведения о частях земельного участка

Земельный участок			
<small>(вид объекта недвижимости)</small>			
Лист № __ Раздела 4.2	Всего листов раздела 4.2 : __	Всего разделов: __	Всего листов выписки: __
03.03.2021 № 99/2021/378741483			
Кадастровый номер:		47:20:0752003:833	

Номер точки	Координаты, м		Описание закрепления на местности	Средняя квадратическая погрешность определения координат характерных точек границы части земельного участка, м
	X	Y		
1	2	3	4	5
471	377744.02	1279641.35	данные отсутствуют	данные отсутствуют
472	377737.59	1279722.49	данные отсутствуют	данные отсутствуют
473	377750.36	1279723.51	данные отсутствуют	данные отсутствуют
474	377741.4	1279836.43	данные отсутствуют	данные отсутствуют
475	377739.5	1279835.1	данные отсутствуют	данные отсутствуют
476	377748.21	1279725.34	данные отсутствуют	данные отсутствуют
477	377735.44	1279724.33	данные отсутствуют	данные отсутствуют
478	377742.18	1279639.2	данные отсутствуют	данные отсутствуют
479	377149.9	1280689.94	данные отсутствуют	данные отсутствуют
480	377154.97	1280693.61	данные отсутствуют	данные отсутствуют
481	377162.71	1280700.83	данные отсутствуют	данные отсутствуют
482	377164.48	1280703.07	данные отсутствуют	данные отсутствуют
483	377167.82	1280711.08	данные отсутствуют	данные отсутствуют
484	377163.67	1280711.54	данные отсутствуют	данные отсутствуют
485	377160.9	1280704.89	данные отсутствуют	данные отсутствуют
486	377159.73	1280703.49	данные отсутствуют	данные отсутствуют
487	377152.34	1280696.62	данные отсутствуют	данные отсутствуют
Государственный регистратор				ФГИС ЕГРН
полное наименование должности			подпись	инициалы, фамилия

М.П.

Выписка из Единого государственного реестра недвижимости об объекте недвижимости
Сведения о частях земельного участка

Земельный участок			
<small>(вид объекта недвижимости)</small>			
Лист № __ Раздела 4.2	Всего листов раздела 4.2 : __	Всего разделов: __	Всего листов выписки: __
03.03.2021 № 99/2021/378741483			
Кадастровый номер:		47:20:0752003:833	

Номер точки	Координаты, м		Описание закрепления на местности	Средняя квадратическая погрешность определения координат характерных точек границы части земельного участка, м
	X	Y		
1	2	3	4	5
488	377146.52	1280692.42	данные отсутствуют	данные отсутствуют
489	377143.73	1280690.62	данные отсутствуют	данные отсутствуют
490	377137.65	1280687.1	данные отсутствуют	данные отсутствуют
491	377135.45	1280686	данные отсутствуют	данные отсутствуют
492	377725.67	1279540.05	данные отсутствуют	данные отсутствуют
493	377724.82	1279550.72	данные отсутствуют	данные отсутствуют
494	377727.5	1279561.26	данные отсутствуют	данные отсутствуют
495	377721.45	1279637.55	данные отсутствуют	данные отсутствуют
496	377741.39	1279639.13	данные отсутствуют	данные отсутствуют
497	377741.42	1279638.73	данные отсутствуют	данные отсутствуют
498	377768.57	1279640.89	данные отсутствуют	данные отсутствуют
499	377822.76	1279645.18	данные отсутствуют	данные отсутствуют
500	377816.39	1279725.53	данные отсутствуют	данные отсутствуют
501	377735.05	1279719.08	данные отсутствуют	данные отсутствуют
502	377741.23	1279641.13	данные отсутствуют	данные отсутствуют
503	377721.29	1279639.55	данные отсутствуют	данные отсутствуют
504	377718.92	1279669.5	данные отсутствуют	данные отсутствуют
Государственный регистратор				ФГИС ЕГРН
полное наименование должности			подпись	инициалы, фамилия

М.П.

Выписка из Единого государственного реестра недвижимости об объекте недвижимости
Сведения о частях земельного участка

Земельный участок			
<small>(вид объекта недвижимости)</small>			
Лист № __ Раздела 4.2	Всего листов раздела 4.2 : __	Всего разделов: __	Всего листов выписки: __
03.03.2021 № 99/2021/378741483			
Кадастровый номер:		47:20:0752003:833	

Номер точки	Координаты, м		Описание закрепления на местности	Средняя квадратическая погрешность определения координат характерных точек границы части земельного участка, м
	X	Y		
1	2	3	4	5
505	377698.68	1279667.9	данные отсутствуют	данные отсутствуют
506	377696.95	1279689.66	данные отсутствуют	данные отсутствуют
507	377700.9	1279694.28	данные отсутствуют	данные отсутствуют
508	377692.34	1279802.29	данные отсутствуют	данные отсутствуют
509	377690.44	1279800.96	данные отсутствуют	данные отсутствуют
510	377698.84	1279694.95	данные отсутствуют	данные отсутствуют
511	377694.9	1279690.32	данные отсутствуют	данные отсутствуют
512	377696.84	1279665.75	данные отсутствуют	данные отсутствуют
513	377717.08	1279667.35	данные отсутствуют	данные отсутствуют
514	377719.38	1279638.39	данные отсутствуют	данные отсутствуют
515	377725.48	1279561.43	данные отсутствуют	данные отсутствуют
516	377722.8	1279550.89	данные отсутствуют	данные отсутствуют
517	377723.67	1279539.89	данные отсутствуют	данные отсутствуют
518	377743.25	1279640.89	данные отсутствуют	данные отсутствуют
519	377737.2	1279717.25	данные отсутствуют	данные отсутствуют
520	377814.56	1279723.38	данные отсутствуют	данные отсутствуют
521	377820.61	1279647.02	данные отсутствуют	данные отсутствуют
Государственный регистратор				ФГИС ЕГРН
полное наименование должности			подпись	инициалы, фамилия

М.П.

Выписка из Единого государственного реестра недвижимости об объекте недвижимости
Сведения о частях земельного участка

Земельный участок			
<small>(вид объекта недвижимости)</small>			
Лист № __ Раздела 4.2	Всего листов раздела 4.2 : __	Всего разделов: __	Всего листов выписки: __
03.03.2021 № 99/2021/378741483			
Кадастровый номер:		47:20:0752003:833	

Номер точки	Координаты, м		Описание закрепления на местности	Средняя квадратическая погрешность определения координат характерных точек границы части земельного участка, м
	X	Y		
1	2	3	4	5
522	377769.41	1279642.96	данные отсутствуют	данные отсутствуют
523	377768.44	1279655.22	данные отсутствуют	данные отсутствуют
524	377766.45	1279655.06	данные отсутствуют	данные отсутствуют
525	377767.42	1279642.8	данные отсутствуют	данные отсутствуют

Государственный регистратор		ФГИС ЕГРН
полное наименование должности	подпись	инициалы, фамилия

М.П.

Выписка из Единого государственного реестра недвижимости об объекте недвижимости
Сведения о частях земельного участка

Земельный участок				
<small>(вид объекта недвижимости)</small>				
Лист № ___ Раздела 4.2		Всего листов раздела 4.2 : ___		Всего разделов: ___
Всего листов выписки: ___				
03.03.2021 № 99/2021/378741483				
Кадастровый номер:			47:20:0752003:833	
Сведения о характерных точках границы части (частей) земельного участка				
Учетный номер части: 2				
Система координат: МСК 53 (Зона-2)				
Зона №				
Номер точки	Координаты, м		Описание закрепления на местности	Средняя квадратическая погрешность определения координат характерных точек границы части земельного участка, м
	X	Y		
1	2	3	4	5
1	377779.47	1280419.22	данные отсутствуют	данные отсутствуют
2	377810.16	1280431.82	данные отсутствуют	данные отсутствуют
3	377802.81	1280455.53	данные отсутствуют	данные отсутствуют
3	377802.81	1280455.53	данные отсутствуют	данные отсутствуют
3	377802.81	1280455.53	данные отсутствуют	данные отсутствуют
4	377790.9	1280456.35	данные отсутствуют	данные отсутствуют
5	377770.61	1280448.02	данные отсутствуют	данные отсутствуют
6	377770.07	1280415.36	данные отсутствуют	данные отсутствуют
7	377761.23	1280444.16	данные отсутствуют	данные отсутствуют
7	377761.23	1280444.16	данные отсутствуют	данные отсутствуют
8	377731.18	1280431.82	данные отсутствуют	данные отсутствуют
8	377731.18	1280431.82	данные отсутствуют	данные отсутствуют
9	377740.65	1280403.28	данные отсутствуют	данные отсутствуют
10	377821.37	1280395.64	данные отсутствуют	данные отсутствуют
10	377821.37	1280395.64	данные отсутствуют	данные отсутствуют
11	377810.42	1280430.98	данные отсутствуют	данные отсутствуют
Государственный регистратор			ФГИС ЕГРН	
полное наименование должности			подпись	
			инициалы, фамилия	

М.П.

Выписка из Единого государственного реестра недвижимости об объекте недвижимости
Сведения о частях земельного участка

Земельный участок			
<small>(вид объекта недвижимости)</small>			
Лист № __ Раздела 4.2	Всего листов раздела 4.2 : __	Всего разделов: __	Всего листов выписки: __
03.03.2021 № 99/2021/378741483			
Кадастровый номер:		47:20:0752003:833	

Номер точки	Координаты, м		Описание закрепления на местности	Средняя квадратическая погрешность определения координат характерных точек границы части земельного участка, м
	X	Y		
1	2	3	4	5
12	377779.74	1280418.35	данные отсутствуют	данные отсутствуют
13	377788.78	1280388.95	данные отсутствуют	данные отсутствуют
13	377788.78	1280388.95	данные отсутствуют	данные отсутствуют
14	377778.8	1280386.91	данные отсутствуют	данные отсутствуют
14	377778.8	1280386.91	данные отсутствуют	данные отсутствуют
15	377770.34	1280414.48	данные отсутствуют	данные отсутствуют
16	377740.95	1280402.39	данные отсутствуют	данные отсутствуют
17	377742.49	1280397.74	данные отсутствуют	данные отсутствуют
17	377742.49	1280397.74	данные отсутствуют	данные отсутствуют
17	377742.49	1280397.74	данные отсутствуют	данные отсутствуют
18	377755.76	1280382.23	данные отсутствуют	данные отсутствуют
18	377755.76	1280382.23	данные отсутствуют	данные отсутствуют
18	377755.76	1280382.23	данные отсутствуют	данные отсутствуют
19	377779.62	1280418.74	данные отсутствуют	данные отсутствуют
20	377810.37	1280431.15	данные отсутствуют	данные отсутствуют
21	377790.91	1280456.35	данные отсутствуют	данные отсутствуют
22	377770.61	1280448.01	данные отсутствуют	данные отсутствуют
Государственный регистратор				ФГИС ЕГРН
полное наименование должности			подпись	инициалы, фамилия

М.П.

Выписка из Единого государственного реестра недвижимости об объекте недвижимости
Сведения о частях земельного участка

Земельный участок			
<small>(вид объекта недвижимости)</small>			
Лист № __ Раздела 4.2	Всего листов раздела 4.2 : __	Всего разделов: __	Всего листов выписки: __
03.03.2021 № 99/2021/378741483			
Кадастровый номер:		47:20:0752003:833	

Номер точки	Координаты, м		Описание закрепления на местности	Средняя квадратическая погрешность определения координат характерных точек границы части земельного участка, м
	X	Y		
1	2	3	4	5
23	377770.2	1280414.94	данные отсутствуют	данные отсутствуют
24	377740.73	1280403.05	данные отсутствуют	данные отсутствуют
25	377818.94	1280403.49	данные отсутствуют	данные отсутствуют
26	377804.3	1280450.74	данные отсутствуют	данные отсутствуют
27	377773.67	1280438.07	данные отсутствуют	данные отсутствуют
28	377788.16	1280390.96	данные отсутствуют	данные отсутствуют
29	377777.63	1280386.67	данные отсутствуют	данные отсутствуют
30	377778.73	1280387.12	данные отсутствуют	данные отсутствуют
31	377764.29	1280434.19	данные отсутствуют	данные отсутствуют
32	377734.49	1280421.86	данные отсутствуют	данные отсутствуют
33	377767.82	1280457.09	данные отсутствуют	данные отсутствуют
33	377767.82	1280457.09	данные отсутствуют	данные отсутствуют
34	377769.14	1280457.62	данные отсутствуют	данные отсутствуют
34	377769.14	1280457.62	данные отсутствуют	данные отсутствуют
35	377767.64	1280457.68	данные отсутствуют	данные отсутствуют
35	377767.64	1280457.68	данные отсутствуют	данные отсутствуют
35	377767.64	1280457.68	данные отсутствуют	данные отсутствуют
Государственный регистратор				ФГИС ЕГРН
полное наименование должности			подпись	инициалы, фамилия

М.П.

Выписка из Единого государственного реестра недвижимости об объекте недвижимости
Сведения о частях земельного участка

Земельный участок			
<small>(вид объекта недвижимости)</small>			
Лист № __ Раздела 4.2	Всего листов раздела 4.2 : __	Всего разделов: __	Всего листов выписки: __
03.03.2021 № 99/2021/378741483			
Кадастровый номер:		47:20:0752003:833	

Номер точки	Координаты, м		Описание закрепления на местности	Средняя квадратическая погрешность определения координат характерных точек границы части земельного участка, м
	X	Y		
1	2	3	4	5
36	377728.14	1280440.98	данные отсутствуют	данные отсутствуют
36	377728.14	1280440.98	данные отсутствуют	данные отсутствуют
37	377758.43	1280453.28	данные отсутствуют	данные отсутствуют
37	377758.43	1280453.28	данные отсутствуют	данные отсутствуют
38	377756.96	1280458.07	данные отсутствуют	данные отсутствуют
38	377756.96	1280458.07	данные отсутствуют	данные отсутствуют
38	377756.96	1280458.07	данные отсутствуют	данные отсутствуют
39	377746.35	1280458.37	данные отсутствуют	данные отсутствуют
39	377746.35	1280458.37	данные отсутствуют	данные отсутствуют
39	377746.35	1280458.37	данные отсутствуют	данные отсутствуют
40	377722.15	1280459.04	данные отсутствуют	данные отсутствуют
40	377722.15	1280459.04	данные отсутствуют	данные отсутствуют
40	377722.15	1280459.04	данные отсутствуют	данные отсутствуют
41	377736.72	1280634.63	данные отсутствуют	данные отсутствуют
41	377736.72	1280634.63	данные отсутствуют	данные отсутствуют
42	377742.47	1280653.97	данные отсутствуют	данные отсутствуют
42	377742.47	1280653.97	данные отсутствуют	данные отсутствуют
Государственный регистратор				ФГИС ЕГРН
полное наименование должности			подпись	инициалы, фамилия

М.П.

Выписка из Единого государственного реестра недвижимости об объекте недвижимости
Сведения о частях земельного участка

Земельный участок			
<small>(вид объекта недвижимости)</small>			
Лист № __ Раздела 4.2	Всего листов раздела 4.2 : __	Всего разделов: __	Всего листов выписки: __
03.03.2021 № 99/2021/378741483			
Кадастровый номер:		47:20:0752003:833	

Номер точки	Координаты, м		Описание закрепления на местности	Средняя квадратическая погрешность определения координат характерных точек границы части земельного участка, м
	X	Y		
1	2	3	4	5
42	377742.47	1280653.97	данные отсутствуют	данные отсутствуют
43	377735.78	1280675.81	данные отсутствуют	данные отсутствуют
43	377735.78	1280675.81	данные отсутствуют	данные отсутствуют
43	377735.78	1280675.81	данные отсутствуют	данные отсутствуют
44	377729.06	1280659.82	данные отсутствуют	данные отсутствуют
45	377675.92	1280835.04	данные отсутствуют	данные отсутствуют
45	377675.92	1280835.04	данные отсутствуют	данные отсутствуют
46	377685.87	1280838.37	данные отсутствуют	данные отсутствуют
46	377685.87	1280838.37	данные отсутствуют	данные отсутствуют
46	377685.87	1280838.37	данные отсутствуют	данные отсутствуют
47	377631.42	1281016.06	данные отсутствуют	данные отсутствуют
47	377631.42	1281016.06	данные отсутствуют	данные отсутствуют
47	377631.42	1281016.06	данные отсутствуют	данные отсутствуют
48	377614.26	1281035.5	данные отсутствуют	данные отсутствуют
48	377614.26	1281035.5	данные отсутствуют	данные отсутствуют
48	377614.26	1281035.5	данные отсутствуют	данные отсутствуют
49	377620.45	1281014.66	данные отсутствуют	данные отсутствуют
Государственный регистратор				ФГИС ЕГРН
полное наименование должности			подпись	инициалы, фамилия

М.П.

Выписка из Единого государственного реестра недвижимости об объекте недвижимости
Сведения о частях земельного участка

Земельный участок			
<small>(вид объекта недвижимости)</small>			
Лист № __ Раздела 4.2	Всего листов раздела 4.2 : __	Всего разделов: __	Всего листов выписки: __
03.03.2021 № 99/2021/378741483			
Кадастровый номер:		47:20:0752003:833	

Номер точки	Координаты, м		Описание закрепления на местности	Средняя квадратическая погрешность определения координат характерных точек границы части земельного участка, м
	X	Y		
1	2	3	4	5
50	377643.75	1280941.28	данные отсутствуют	данные отсутствуют
51	377729.07	1280659.82	данные отсутствуют	данные отсутствуют
52	377620.44	1281014.7	данные отсутствуют	данные отсутствуют
53	377643.72	1280941.38	данные отсутствуют	данные отсутствуют
54	377736.58	1279635.11	данные отсутствуют	данные отсутствуют
55	377739.56	1279635.34	данные отсутствуют	данные отсутствуют
56	377738.97	1279642.86	данные отсутствуют	данные отсутствуют
57	377752.46	1279643.92	данные отсутствуют	данные отсутствуют
58	377764.33	1279648.62	данные отсутствуют	данные отсутствуют
59	377770.3	1279649	данные отсутствуют	данные отсутствуют
60	377769.79	1279655.33	данные отсутствуют	данные отсутствуют
61	377768.8	1279655.25	данные отсутствуют	данные отсутствуют
62	377766.8	1279655.09	данные отсутствуют	данные отсутствуют
63	377767.06	1279651.8	данные отсутствуют	данные отсутствуют
64	377763.66	1279651.58	данные отсутствуют	данные отсутствуют
65	377751.77	1279646.88	данные отсутствуют	данные отсутствуют
66	377738.72	1279645.83	данные отсутствуют	данные отсутствуют
Государственный регистратор				ФГИС ЕГРН
полное наименование должности			подпись	инициалы, фамилия

М.П.

Выписка из Единого государственного реестра недвижимости об объекте недвижимости
Сведения о частях земельного участка

Земельный участок			
<small>(вид объекта недвижимости)</small>			
Лист № __ Раздела 4.2	Всего листов раздела 4.2 : __	Всего разделов: __	Всего листов выписки: __
03.03.2021 № 99/2021/378741483			
Кадастровый номер:		47:20:0752003:833	

Номер точки	Координаты, м		Описание закрепления на местности	Средняя квадратическая погрешность определения координат характерных точек границы части земельного участка, м
	X	Y		
1	2	3	4	5
67	377736.83	1279668.76	данные отсутствуют	данные отсутствуют
68	377749.79	1279669.79	данные отсутствуют	данные отсутствуют
69	377749.22	1279677.04	данные отсутствуют	данные отсутствуют
70	377762.61	1279678.08	данные отсутствуют	данные отсутствуют
71	377762.53	1279679.12	данные отсутствуют	данные отсутствуют
72	377762.46	1279680.07	данные отсутствуют	данные отсутствуют
73	377762.38	1279681.07	данные отсутствуют	данные отсутствуют
74	377745.99	1279679.77	данные отсутствуют	данные отсутствуют
75	377746.56	1279672.55	данные отсутствуют	данные отсутствуют
76	377736.58	1279671.75	данные отсутствуют	данные отсутствуют
77	377734.05	1279702.4	данные отсутствуют	данные отсутствуют
78	377760.38	1279704.49	данные отсутствуют	данные отсутствуют
79	377760.22	1279706.48	данные отсутствуют	данные отсутствуют
80	377760.14	1279707.48	данные отсутствуют	данные отсутствуют
81	377730.81	1279705.15	данные отсутствуют	данные отсутствуют
82	377733.6	1279671.52	данные отсутствуют	данные отсутствуют
83	377733.68	1279670.52	данные отсутствуют	данные отсутствуют
Государственный регистратор				ФГИС ЕГРН
полное наименование должности			подпись	инициалы, фамилия

М.П.

Выписка из Единого государственного реестра недвижимости об объекте недвижимости
Сведения о частях земельного участка

Земельный участок			
<small>(вид объекта недвижимости)</small>			
Лист № __ Раздела 4.2	Всего листов раздела 4.2 : __	Всего разделов: __	Всего листов выписки: __
03.03.2021 № 99/2021/378741483			
Кадастровый номер:		47:20:0752003:833	

Номер точки	Координаты, м		Описание закрепления на местности	Средняя квадратическая погрешность определения координат характерных точек границы части земельного участка, м
	X	Y		
1	2	3	4	5
84	377733.76	1279669.52	данные отсутствуют	данные отсутствуют
85	377735.82	1279644.54	данные отсутствуют	данные отсутствуют
86	377735.9	1279643.6	данные отсутствуют	данные отсутствуют
87	377725.04	1279538.71	данные отсутствуют	данные отсутствуют
88	377724.95	1279539.89	данные отсутствуют	данные отсутствуют
89	377724.79	1279541.88	данные отсутствуют	данные отсутствуют
90	377724.5	1279541.86	данные отсутствуют	данные отсутствуют
91	377724.23	1279545.65	данные отсутствуют	данные отсутствуют
92	377728.46	1279561.35	данные отсутствуют	данные отсутствуют
93	377723.55	1279621.52	данные отсутствуют	данные отсутствуют
94	377724.21	1279621.57	данные отсутствуют	данные отсутствуют
95	377723.97	1279624.56	данные отсутствуют	данные отсутствуют
96	377720.31	1279624.27	данные отсутствуют	данные отсутствуют
97	377725.43	1279561.6	данные отсутствуют	данные отсутствуют
98	377721.18	1279545.65	данные отсутствуют	данные отсутствуют
99	377721.75	1279538.45	данные отсутствуют	данные отсутствуют
100	377724.49	1279539.54	данные отсутствуют	данные отсутствуют
Государственный регистратор				ФГИС ЕГРН
полное наименование должности			подпись	инициалы, фамилия

М.П.

Выписка из Единого государственного реестра недвижимости об объекте недвижимости
Сведения о частях земельного участка

Земельный участок			
<small>(вид объекта недвижимости)</small>			
Лист № __ Раздела 4.2	Всего листов раздела 4.2 : __	Всего разделов: __	Всего листов выписки: __
03.03.2021 № 99/2021/378741483			
Кадастровый номер:		47:20:0752003:833	

Номер точки	Координаты, м		Описание закрепления на местности	Средняя квадратическая погрешность определения координат характерных точек границы части земельного участка, м
	X	Y		
1	2	3	4	5
101	377724.34	1279541.54	данные отсутствуют	данные отсутствуют
102	377723.74	1279541.49	данные отсутствуют	данные отсутствуют
103	377723.42	1279545.5	данные отсутствуют	данные отсутствуют
104	377727.68	1279561.33	данные отсутствуют	данные отсутствуют
105	377722.59	1279623.64	данные отсутствуют	данные отсутствуют
106	377720.88	1279649.86	данные отсутствуют	данные отсутствуют
107	377717.84	1279691.18	данные отсутствуют	данные отсутствуют
108	377714.06	1279742.58	данные отсутствуют	данные отсутствуют
109	377710.27	1279794.17	данные отсутствуют	данные отсутствуют
110	377708.83	1279813.76	данные отсутствуют	данные отсутствуют
111	377706.92	1279812.43	данные отсутствуют	данные отсутствуют
112	377708.27	1279794.03	данные отсутствуют	данные отсутствуют
113	377712.07	1279742.43	данные отсутствуют	данные отсутствуют
114	377715.85	1279691.03	данные отсутствуют	данные отсутствуют
115	377718.88	1279649.73	данные отсутствуют	данные отсутствуют
116	377720.6	1279623.5	данные отсутствуют	данные отсутствуют
117	377725.66	1279561.51	данные отсутствуют	данные отсутствуют
Государственный регистратор				ФГИС ЕГРН
полное наименование должности			подпись	инициалы, фамилия

М.П.

Выписка из Единого государственного реестра недвижимости об объекте недвижимости
Сведения о частях земельного участка

Земельный участок			
<small>(вид объекта недвижимости)</small>			
Лист № __ Раздела 4.2	Всего листов раздела 4.2 : __	Всего разделов: __	Всего листов выписки: __
03.03.2021 № 99/2021/378741483			
Кадастровый номер:		47:20:0752003:833	

Номер точки	Координаты, м		Описание закрепления на местности	Средняя квадратическая погрешность определения координат характерных точек границы части земельного участка, м
	X	Y		
1	2	3	4	5
118	377721.4	1279545.68	данные отсутствуют	данные отсутствуют
119	377721.9	1279539.34	данные отсутствуют	данные отсутствуют
120	377725.87	1279540.07	данные отсутствуют	данные отсутствуют
121	377725.02	1279550.7	данные отсутствуют	данные отсутствуют
122	377727.7	1279561.25	данные отсутствуют	данные отсутствуют
123	377721.59	1279638.2	данные отсутствуют	данные отсутствуют
124	377742.65	1279639.93	данные отсутствуют	данные отсутствуют
125	377750.34	1279640.55	данные отсутствуют	данные отсутствуют
126	377767.35	1279641.9	данные отсутствуют	данные отсутствуют
127	377803.76	1279644.79	данные отсутствуют	данные отсутствуют
128	377811.56	1279645.41	данные отсутствуют	данные отсутствуют
129	377822.11	1279646.25	данные отсутствуют	данные отсутствуют
130	377815.99	1279723.6	данные отсутствуют	данные отсутствуют
131	377814	1279723.45	данные отсутствуют	данные отсутствуют
132	377819.96	1279648.09	данные отсутствуют	данные отсутствуют
133	377812.4	1279647.49	данные отсутствуют	данные отсутствуют
134	377810.88	1279666.52	данные отсутствуют	данные отсутствуют
Государственный регистратор				ФГИС ЕГРН
полное наименование должности			подпись	инициалы, фамилия

М.П.

Выписка из Единого государственного реестра недвижимости об объекте недвижимости
Сведения о частях земельного участка

Земельный участок			
<small>(вид объекта недвижимости)</small>			
Лист № __ Раздела 4.2	Всего листов раздела 4.2 : __	Всего разделов: __	Всего листов выписки: __
03.03.2021 № 99/2021/378741483			
Кадастровый номер:		47:20:0752003:833	

Номер точки	Координаты, м		Описание закрепления на местности	Средняя квадратическая погрешность определения координат характерных точек границы части земельного участка, м
	X	Y		
1	2	3	4	5
135	377814.74	1279666.79	данные отсутствуют	данные отсутствуют
136	377814	1279675.84	данные отсутствуют	данные отсутствуют
137	377810.66	1279675.56	данные отсутствуют	данные отсутствуют
138	377809.44	1279676.29	данные отсутствуют	данные отсутствуют
139	377808.42	1279674.57	данные отсутствуют	данные отсутствуют
140	377810.2	1279673.52	данные отсутствуют	данные отсутствуют
141	377812.17	1279673.68	данные отсутствуют	данные отсутствуют
142	377812.58	1279668.64	данные отсутствуют	данные отсутствуют
143	377808.73	1279668.37	данные отсутствуют	данные отсутствуют
144	377810.41	1279647.33	данные отсутствуют	данные отсутствуют
145	377804.51	1279646.86	данные отсутствуют	данные отсутствуют
146	377803.65	1279657.88	данные отсутствуют	данные отсутствуют
147	377801.66	1279657.72	данные отсутствуют	данные отсутствуют
148	377802.51	1279646.7	данные отсутствуют	данные отсутствуют
149	377768.19	1279643.97	данные отсутствуют	данные отсутствуют
150	377767.32	1279655.01	данные отсутствуют	данные отсутствуют
151	377765.32	1279654.85	данные отсутствуют	данные отсутствуют
Государственный регистратор				ФГИС ЕГРН
полное наименование должности			подпись	инициалы, фамилия

М.П.

Выписка из Единого государственного реестра недвижимости об объекте недвижимости
Сведения о частях земельного участка

Земельный участок			
<small>(вид объекта недвижимости)</small>			
Лист № __ Раздела 4.2	Всего листов раздела 4.2 : __	Всего разделов: __	Всего листов выписки: __
03.03.2021 № 99/2021/378741483			
Кадастровый номер:		47:20:0752003:833	

Номер точки	Координаты, м		Описание закрепления на местности	Средняя квадратическая погрешность определения координат характерных точек границы части земельного участка, м
	X	Y		
1	2	3	4	5
152	377766.19	1279643.81	данные отсутствуют	данные отсутствуют
153	377751.18	1279642.62	данные отсутствуют	данные отсутствуют
154	377749.98	1279657.38	данные отсутствуют	данные отсутствуют
155	377747.99	1279657.22	данные отсутствуют	данные отсутствуют
156	377749.18	1279642.46	данные отсутствуют	данные отсутствуют
157	377743.5	1279642.01	данные отсутствуют	данные отсутствуют
158	377742.68	1279652.3	данные отсутствуют	данные отсутствуют
159	377743.27	1279652.35	данные отсутствуют	данные отсутствуют
160	377743.3	1279651.9	данные отсутствуют	данные отсутствуют
161	377745.3	1279652.05	данные отсутствуют	данные отсутствуют
162	377745.12	1279654.51	данные отсутствуют	данные отсутствуют
163	377742.52	1279654.3	данные отсутствуют	данные отсутствуют
164	377741.9	1279662.12	данные отсутствуют	данные отсутствуют
165	377742.89	1279662.2	данные отсутствуют	данные отсутствуют
166	377742.97	1279661.2	данные отсутствуют	данные отсутствуют
167	377744.96	1279661.35	данные отсутствуют	данные отсутствуют
168	377744.73	1279664.35	данные отсутствуют	данные отсутствуют
Государственный регистратор				ФГИС ЕГРН
полное наименование должности			подпись	инициалы, фамилия

М.П.

Выписка из Единого государственного реестра недвижимости об объекте недвижимости
Сведения о частях земельного участка

Земельный участок			
<small>(вид объекта недвижимости)</small>			
Лист № __ Раздела 4.2	Всего листов раздела 4.2 : __	Всего разделов: __	Всего листов выписки: __
03.03.2021 № 99/2021/378741483			
Кадастровый номер:		47:20:0752003:833	

Номер точки	Координаты, м		Описание закрепления на местности	Средняя квадратическая погрешность определения координат характерных точек границы части земельного участка, м
	X	Y		
1	2	3	4	5
169	377741.74	1279664.11	данные отсутствуют	данные отсутствуют
170	377740.46	1279680.34	данные отсутствуют	данные отсутствуют
171	377741.46	1279680.41	данные отсутствуют	данные отсутствуют
172	377741.55	1279679.38	данные отсутствуют	данные отсутствуют
173	377743.55	1279679.57	данные отсутствуют	данные отсутствуют
174	377743.27	1279682.56	данные отсутствуют	данные отсутствуют
175	377740.3	1279682.33	данные отсутствуют	данные отсутствуют
176	377739.35	1279694.28	данные отсутствуют	данные отсутствуют
177	377742.32	1279694.52	данные отсутствуют	данные отсутствуют
178	377742.13	1279697.49	данные отсутствуют	данные отсутствуют
179	377740.13	1279697.36	данные отсутствуют	данные отсутствуют
180	377740.2	1279696.36	данные отсутствуют	данные отсутствуют
181	377739.19	1279696.27	данные отсутствуют	данные отсутствуют
182	377738.89	1279700.01	данные отсутствуют	данные отсутствуют
183	377739.32	1279700.04	данные отсутствуют	данные отсутствуют
184	377739.37	1279699.66	данные отсутствуют	данные отсутствуют
185	377741.35	1279699.9	данные отсутствуют	данные отсутствуют
Государственный регистратор				ФГИС ЕГРН
полное наименование должности			подпись	инициалы, фамилия

М.П.

Выписка из Единого государственного реестра недвижимости об объекте недвижимости
Сведения о частях земельного участка

Земельный участок			
<small>(вид объекта недвижимости)</small>			
Лист № __ Раздела 4.2	Всего листов раздела 4.2 : __	Всего разделов: __	Всего листов выписки: __
03.03.2021 № 99/2021/378741483			
Кадастровый номер:		47:20:0752003:833	

Номер точки	Координаты, м		Описание закрепления на местности	Средняя квадратическая погрешность определения координат характерных точек границы части земельного участка, м
	X	Y		
1	2	3	4	5
186	377741.07	1279702.18	данные отсутствуют	данные отсутствуют
187	377738.74	1279702	данные отсутствуют	данные отсутствуют
188	377737.99	1279711.37	данные отсутствуют	данные отсутствуют
189	377742.68	1279711.74	данные отсутствуют	данные отсутствуют
190	377742.82	1279709.91	данные отсутствуют	данные отсутствуют
191	377746.31	1279710.18	данные отсутствуют	данные отсутствуют
192	377746.02	1279714.01	данные отсутствуют	данные отсутствуют
193	377735.84	1279713.21	данные отсутствуют	данные отсутствуют
194	377736.83	1279700.72	данные отсутствуют	данные отсутствуют
195	377737.27	1279695.12	данные отсутствуют	данные отсутствуют
196	377738.38	1279681.18	данные отсутствуют	данные отсутствуют
197	377739.83	1279662.95	данные отсутствуют	данные отсутствуют
198	377740.61	1279653.12	данные отсутствуют	данные отсутствуют
199	377741.5	1279641.85	данные отсутствуют	данные отсутствуют
200	377719.44	1279640.03	данные отсутствуют	данные отсутствуют
201	377725.68	1279561.42	данные отсутствуют	данные отсутствуют
202	377723	1279550.87	данные отсутствуют	данные отсутствуют
Государственный регистратор				ФГИС ЕГРН
полное наименование должности			подпись	инициалы, фамилия

М.П.

Выписка из Единого государственного реестра недвижимости об объекте недвижимости
Сведения о частях земельного участка

Земельный участок			
<small>(вид объекта недвижимости)</small>			
Лист № __ Раздела 4.2	Всего листов раздела 4.2 : __	Всего разделов: __	Всего листов выписки: __
03.03.2021 № 99/2021/378741483			
Кадастровый номер:		47:20:0752003:833	

Номер точки	Координаты, м		Описание закрепления на местности	Средняя квадратическая погрешность определения координат характерных точек границы части земельного участка, м
	X	Y		
1	2	3	4	5
203	377723.87	1279539.91	данные отсутствуют	данные отсутствуют
204	377123.7	1280706.48	данные отсутствуют	данные отсутствуют
205	377120.73	1280707	данные отсутствуют	данные отсутствуют
206	377118.69	1280703.3	данные отсутствуют	данные отсутствуют
207	377123.01	1280702.54	данные отсутствуют	данные отсутствуют
208	377734.71	1279743.59	данные отсутствуют	данные отсутствуют
209	377744.68	1279744.38	данные отсутствуют	данные отсутствуют
210	377754.7	1279746.31	данные отсутствуют	данные отсутствуют
211	377749.6	1279815.49	данные отсутствуют	данные отсутствуют
211	377749.6	1279815.49	данные отсутствуют	данные отсутствуют
211	377749.6	1279815.49	данные отсутствуют	данные отсутствуют
212	377747.2	1279840.46	данные отсутствуют	данные отсутствуют
212	377747.2	1279840.46	данные отсутствуют	данные отсутствуют
213	377686.51	1279798.23	данные отсутствуют	данные отсутствуют
213	377686.51	1279798.23	данные отсутствуют	данные отсутствуют
213	377686.51	1279798.23	данные отсутствуют	данные отсутствуют
214	377689.72	1279750.47	данные отсутствуют	данные отсутствуют
Государственный регистратор				ФГИС ЕГРН
полное наименование должности			подпись	инициалы, фамилия

М.П.

Выписка из Единого государственного реестра недвижимости об объекте недвижимости
Сведения о частях земельного участка

Земельный участок			
<small>(вид объекта недвижимости)</small>			
Лист № __ Раздела 4.2	Всего листов раздела 4.2 : __	Всего разделов: __	Всего листов выписки: __
03.03.2021 № 99/2021/378741483			
Кадастровый номер:		47:20:0752003:833	

Номер точки	Координаты, м		Описание закрепления на местности	Средняя квадратическая погрешность определения координат характерных точек границы части земельного участка, м
	X	Y		
1	2	3	4	5
215	377690.52	1279750.09	данные отсутствуют	данные отсутствуют
216	377704.87	1279745.71	данные отсутствуют	данные отсутствуют
217	377719.71	1279743.53	данные отсутствуют	данные отсутствуют
218	377798.72	1280390.99	данные отсутствуют	данные отсутствуют
219	377802.65	1280391.8	данные отсутствуют	данные отсутствуют
220	377782.68	1280456.91	данные отсутствуют	данные отсутствуют
221	377778.41	1280457.21	данные отсутствуют	данные отсутствуют
222	377730.45	1280613.57	данные отсутствуют	данные отсутствуют
223	377732.51	1280620.5	данные отсутствуют	данные отсутствуют
224	377724.08	1280647.97	данные отсутствуют	данные отсутствуют
225	377721.66	1280642.21	данные отсутствуют	данные отсутствуют
226	377726.84	1279539.14	данные отсутствуют	данные отсутствуют
227	377726.53	1279543.07	данные отсутствуют	данные отсутствуют
228	377725.72	1279543	данные отсутствуют	данные отсутствуют
228	377725.72	1279543	данные отсутствуют	данные отсутствуют
228	377725.72	1279543	данные отсутствуют	данные отсутствуют
228	377725.72	1279543	данные отсутствуют	данные отсутствуют

Государственный регистратор		ФГИС ЕГРН
полное наименование должности	подпись	инициалы, фамилия

М.П.

Выписка из Единого государственного реестра недвижимости об объекте недвижимости
Сведения о частях земельного участка

Земельный участок			
<small>(вид объекта недвижимости)</small>			
Лист № __ Раздела 4.2	Всего листов раздела 4.2 : __	Всего разделов: __	Всего листов выписки: __
03.03.2021 № 99/2021/378741483			
Кадастровый номер:		47:20:0752003:833	

Номер точки	Координаты, м		Описание закрепления на местности	Средняя квадратическая погрешность определения координат характерных точек границы части земельного участка, м
	X	Y		
1	2	3	4	5
229	377726.29	1279546.05	данные отсутствуют	данные отсутствуют
230	377725.93	1279550.62	данные отсутствуют	данные отсутствуют
231	377728.61	1279561.17	данные отсутствуют	данные отсутствуют
232	377719.93	1279670.69	данные отсутствуют	данные отсутствуют
233	377699.69	1279669.08	данные отсутствуют	данные отсутствуют
234	377698.09	1279689.29	данные отсутствуют	данные отсутствуют
235	377702.03	1279693.92	данные отсутствуют	данные отсутствуют
236	377693.38	1279803.01	данные отсутствуют	данные отсутствуют
237	377689.58	1279800.37	данные отсутствуют	данные отсутствуют
238	377697.92	1279695.25	данные отсутствуют	данные отсутствуют
239	377693.97	1279690.63	данные отсутствуют	данные отсутствуют
240	377696.02	1279664.78	данные отсутствуют	данные отсутствуют
241	377716.25	1279666.38	данные отсутствуют	данные отсутствуют
242	377724.57	1279561.51	данные отсутствуют	данные отсутствуют
243	377721.89	1279550.97	данные отсутствуют	данные отсутствуют
244	377722.85	1279538.83	данные отсутствуют	данные отсутствуют
245	377663.76	1280830.98	данные отсутствуют	данные отсутствуют
Государственный регистратор				ФГИС ЕГРН
полное наименование должности			подпись	инициалы, фамилия

М.П.

Выписка из Единого государственного реестра недвижимости об объекте недвижимости
Сведения о частях земельного участка

Земельный участок			
<small>(вид объекта недвижимости)</small>			
Лист № __ Раздела 4.2	Всего листов раздела 4.2 : __	Всего разделов: __	Всего листов выписки: __
03.03.2021 № 99/2021/378741483			
Кадастровый номер:		47:20:0752003:833	

Номер точки	Координаты, м		Описание закрепления на местности	Средняя квадратическая погрешность определения координат характерных точек границы части земельного участка, м
	X	Y		
1	2	3	4	5
246	377667.56	1280832.25	данные отсутствуют	данные отсутствуют
247	377664.72	1280841.53	данные отсутствуют	данные отсутствуют
248	377660.85	1280840.47	данные отсутствуют	данные отсутствуют
249	377639.43	1280910.32	данные отсутствуют	данные отсутствуют
250	377642.94	1280912.55	данные отсутствуют	данные отсутствуют
251	377632.02	1280948.15	данные отсутствуют	данные отсутствуют
252	377628.05	1280947.39	данные отсутствуют	данные отсутствуют
253	377629.75	1280983.35	данные отсутствуют	данные отсутствуют
254	377631.09	1280983.82	данные отсутствуют	данные отсутствуют
255	377629.77	1280987.59	данные отсутствуют	данные отсутствуют
256	377628.61	1280987.18	данные отсутствуют	данные отсутствуют
257	377802.16	1280391.7	данные отсутствуют	данные отсутствуют
258	377806.1	1280392.51	данные отсутствуют	данные отсутствуют
259	377786.42	1280456.66	данные отсутствуют	данные отсутствуют
260	377782.15	1280456.95	данные отсутствуют	данные отсутствуют
261	377732.25	1280619.63	данные отсутствуют	данные отсутствуют
262	377734.31	1280626.55	данные отсутствуют	данные отсутствуют
Государственный регистратор				ФГИС ЕГРН
полное наименование должности			подпись	инициалы, фамилия

М.П.

Выписка из Единого государственного реестра недвижимости об объекте недвижимости
Сведения о частях земельного участка

Земельный участок			
<small>(вид объекта недвижимости)</small>			
Лист № __ Раздела 4.2	Всего листов раздела 4.2 : __	Всего разделов: __	Всего листов выписки: __
03.03.2021 № 99/2021/378741483			
Кадастровый номер:		47:20:0752003:833	

Номер точки	Координаты, м		Описание закрепления на местности	Средняя квадратическая погрешность определения координат характерных точек границы части земельного участка, м
	X	Y		
1	2	3	4	5
263	377726.2	1280653	данные отсутствуют	данные отсутствуют
264	377723.78	1280647.25	данные отсутствуют	данные отсутствуют
265	377735.51	1279651.84	данные отсутствуют	данные отсутствуют
266	377736.62	1279650.59	данные отсутствуют	данные отсутствуют
267	377739.61	1279653.24	данные отсутствуют	данные отсутствуют
268	377737.17	1279655.99	данные отсутствуют	данные отсутствуют
269	377721.34	1279654.7	данные отсутствуют	данные отсутствуют
270	377719.77	1279674.18	данные отсутствуют	данные отсутствуют
271	377702.9	1279672.85	данные отсутствуют	данные отсутствуют
272	377701.83	1279686.37	данные отсутствуют	данные отсутствуют
273	377705.78	1279691	данные отсутствуют	данные отсутствуют
274	377696.71	1279805.33	данные отсутствуют	данные отсутствуют
275	377692.91	1279802.68	данные отсутствуют	данные отсутствуют
276	377701.66	1279692.33	данные отсутствуют	данные отсутствуют
277	377697.71	1279687.7	данные отсутствуют	данные отсутствуют
278	377699.23	1279668.54	данные отсутствуют	данные отсутствуют
279	377716.1	1279669.88	данные отсутствуют	данные отсутствуют
Государственный регистратор				ФГИС ЕГРН
полное наименование должности			подпись	инициалы, фамилия

М.П.

Выписка из Единого государственного реестра недвижимости об объекте недвижимости
Сведения о частях земельного участка

Земельный участок			
<small>(вид объекта недвижимости)</small>			
Лист № __ Раздела 4.2	Всего листов раздела 4.2 : __	Всего разделов: __	Всего листов выписки: __
03.03.2021 № 99/2021/378741483			
Кадастровый номер:		47:20:0752003:833	

Номер точки	Координаты, м		Описание закрепления на местности	Средняя квадратическая погрешность определения координат характерных точек границы части земельного участка, м
	X	Y		
1	2	3	4	5
280	377717.67	1279650.39	данные отсутствуют	данные отсутствуют
281	377667.09	1280832.09	данные отсутствуют	данные отсутствуют
282	377670.88	1280833.36	данные отсутствуют	данные отсутствуют
283	377668.09	1280842.45	данные отсутствуют	данные отсутствуют
284	377664.23	1280841.4	данные отсутствуют	данные отсутствуют
285	377642.5	1280912.27	данные отсутствуют	данные отсутствуют
286	377646	1280914.49	данные отсутствуют	данные отсутствуют
287	377635.47	1280948.8	данные отсутствуют	данные отсутствуют
288	377631.52	1280948.05	данные отсутствуют	данные отсутствуют
289	377535.66	1281098.05	данные отсутствуют	данные отсутствуют
290	377539.13	1281100.14	данные отсутствуют	данные отсутствуют
291	377534.47	1281105.6	данные отсутствуют	данные отсутствуют
292	377528.26	1281106.71	данные отсутствуют	данные отсутствуют
293	377738.93	1279695.53	данные отсутствуют	данные отсутствуют
294	377743.87	1279696.26	данные отсутствуют	данные отсутствуют
295	377748.57	1279697.97	данные отсутствуют	данные отсутствуют
296	377752.84	1279700.57	данные отсутствуют	данные отсутствуют
Государственный регистратор				ФГИС ЕГРН
полное наименование должности			подпись	инициалы, фамилия

М.П.

Выписка из Единого государственного реестра недвижимости об объекте недвижимости
Сведения о частях земельного участка

Земельный участок			
<small>(вид объекта недвижимости)</small>			
Лист № __ Раздела 4.2	Всего листов раздела 4.2 : __	Всего разделов: __	Всего листов выписки: __
03.03.2021 № 99/2021/378741483			
Кадастровый номер:		47:20:0752003:833	

Номер точки	Координаты, м		Описание закрепления на местности	Средняя квадратическая погрешность определения координат характерных точек границы части земельного участка, м
	X	Y		
1	2	3	4	5
297	377756.5	1279703.97	данные отсутствуют	данные отсутствуют
298	377759.42	1279708.04	данные отсутствуют	данные отсутствуют
299	377761.46	1279712.6	данные отсутствуют	данные отсутствуют
300	377762.56	1279717.48	данные отсутствуют	данные отсутствуют
301	377762.67	1279722.48	данные отсутствуют	данные отсутствуют
302	377761.3	1279739.69	данные отсутствуют	данные отсутствуют
303	377755.22	1279739.25	данные отсутствуют	данные отсутствуют
303	377755.22	1279739.25	данные отсутствуют	данные отсутствуют
304	377707.17	1279812.6	данные отсутствуют	данные отсутствуют
305	377707.53	1279808.02	данные отсутствуют	данные отсутствуют
306	377710.34	1279750.05	данные отсутствуют	данные отсутствуют
307	377712.82	1279718.52	данные отсутствуют	данные отсутствуют
308	377713.32	1279715.15	данные отсутствуют	данные отсутствуют
309	377714.88	1279710.4	данные отсутствуют	данные отсутствуют
310	377717.34	1279706.05	данные отсутствуют	данные отсутствуют
311	377720.63	1279702.28	данные отсутствуют	данные отсутствуют
312	377724.6	1279699.24	данные отсутствуют	данные отсутствуют
Государственный регистратор				ФГИС ЕГРН
полное наименование должности			подпись	инициалы, фамилия

М.П.

Выписка из Единого государственного реестра недвижимости об объекте недвижимости
Сведения о частях земельного участка

Земельный участок			
<small>(вид объекта недвижимости)</small>			
Лист № __ Раздела 4.2	Всего листов раздела 4.2 : __	Всего разделов: __	Всего листов выписки: __
03.03.2021 № 99/2021/378741483			
Кадастровый номер:		47:20:0752003:833	

Номер точки	Координаты, м		Описание закрепления на местности	Средняя квадратическая погрешность определения координат характерных точек границы части земельного участка, м
	X	Y		
1	2	3	4	5
313	377729.09	1279697.04	данные отсутствуют	данные отсутствуют
314	377733.93	1279695.79	данные отсутствуют	данные отсутствуют
315	377714.6	1280562.08	данные отсутствуют	данные отсутствуют
316	377703.38	1280598.66	данные отсутствуют	данные отсутствуют
317	377689.47	1280565.55	данные отсутствуют	данные отсутствуют
318	377702.58	1280522.85	данные отсутствуют	данные отсутствуют
319	377210.36	1280669.76	данные отсутствуют	данные отсутствуют
320	377197.02	1280706.03	данные отсутствуют	данные отсутствуют
321	377174.14	1280710.38	данные отсутствуют	данные отсутствуют
322	377125.59	1280715.78	данные отсутствуют	данные отсутствуют
323	377110.6	1280688.68	данные отсутствуют	данные отсутствуют
324	377137.5	1280685.78	данные отсутствуют	данные отсутствуют
324	377137.5	1280685.78	данные отсутствуют	данные отсутствуют
325	377138.11	1280691.25	данные отсутствуют	данные отсутствуют
326	377169.27	1280687.78	данные отсутствуют	данные отсутствуют
327	377183.98	1280682.85	данные отсутствуют	данные отсутствуют
328	377182.7	1280679.03	данные отсутствуют	данные отсутствуют
Государственный регистратор				ФГИС ЕГРН
полное наименование должности			подпись	инициалы, фамилия

М.П.

Выписка из Единого государственного реестра недвижимости об объекте недвижимости
Сведения о частях земельного участка

Земельный участок			
<small>(вид объекта недвижимости)</small>			
Лист № __ Раздела 4.2	Всего листов раздела 4.2 : __	Всего разделов: __	Всего листов выписки: __
03.03.2021 № 99/2021/378741483			
Кадастровый номер:		47:20:0752003:833	

Номер точки	Координаты, м		Описание закрепления на местности	Средняя квадратическая погрешность определения координат характерных точек границы части земельного участка, м
	X	Y		
1	2	3	4	5
329	377729.34	1280609.84	данные отсутствуют	данные отсутствуют
330	377720.36	1280639.1	данные отсутствуют	данные отсутствуют
331	377776.04	1280457.37	данные отсутствуют	данные отсутствуют
332	377711.1	1279674.5	данные отсутствуют	данные отсутствуют
333	377737.21	1279676.57	данные отсутствуют	данные отсутствуют
334	377740.59	1279677.07	данные отсутствуют	данные отсутствуют
335	377745.34	1279678.62	данные отсутствуют	данные отсутствуют
336	377749.69	1279681.09	данные отсутствуют	данные отсутствуют
337	377753.46	1279684.38	данные отсутствуют	данные отсутствуют
338	377756.5	1279688.34	данные отсутствуют	данные отсутствуют
339	377758.69	1279692.84	данные отсутствуют	данные отсутствуют
340	377759.95	1279697.68	данные отсутствуют	данные отсутствуют
341	377760.21	1279702.67	данные отсутствуют	данные отсутствуют
342	377759.48	1279707.62	данные отсутствуют	данные отсутствуют
343	377757.77	1279712.32	данные отсутствуют	данные отсутствуют
344	377755.17	1279716.59	данные отсутствуют	данные отсутствуют
345	377751.77	1279720.25	данные отсутствуют	данные отсутствуют
Государственный регистратор				ФГИС ЕГРН
полное наименование должности			подпись	инициалы, фамилия

М.П.

Выписка из Единого государственного реестра недвижимости об объекте недвижимости
Сведения о частях земельного участка

Земельный участок			
<small>(вид объекта недвижимости)</small>			
Лист № __ Раздела 4.2	Всего листов раздела 4.2 : __	Всего разделов: __	Всего листов выписки: __
03.03.2021 № 99/2021/378741483			
Кадастровый номер:		47:20:0752003:833	

Номер точки	Координаты, м		Описание закрепления на местности	Средняя квадратическая погрешность определения координат характерных точек границы части земельного участка, м
	X	Y		
1	2	3	4	5
346	377747.7	1279723.16	данные отсутствуют	данные отсутствуют
347	377743.14	1279725.21	данные отсутствуют	данные отсутствуют
348	377738.26	1279726.31	данные отсутствуют	данные отсутствуют
349	377733.26	1279726.41	данные отсутствуют	данные отсутствуют
350	377732.07	1279726.32	данные отсутствуют	данные отсутствуют
351	377724.29	1279824.52	данные отсутствуют	данные отсутствуют
352	377693.51	1279694.05	данные отсутствуют	данные отсутствуют
352	377693.51	1279694.05	данные отсутствуют	данные отсутствуют
353	377690.94	1279691.04	данные отсутствуют	данные отсутствуют
353	377690.94	1279691.04	данные отсутствуют	данные отсутствуют
354	377691.69	1279681.64	данные отсутствуют	данные отсутствуют
355	377692.59	1279680.66	данные отсутствуют	данные отсутствуют
356	377696.66	1279677.75	данные отсутствуют	данные отсутствуют
357	377701.22	1279675.7	данные отсутствуют	данные отсутствуют
358	377706.1	1279674.6	данные отсутствуют	данные отсутствуют
359	377661.72	1280830.3	данные отсутствуют	данные отсутствуют
360	377639.77	1280949.62	данные отсутствуют	данные отсутствуют
Государственный регистратор				ФГИС ЕГРН
полное наименование должности			подпись	инициалы, фамилия

М.П.

Выписка из Единого государственного реестра недвижимости об объекте недвижимости
Сведения о частях земельного участка

Земельный участок			
<small>(вид объекта недвижимости)</small>			
Лист № __ Раздела 4.2	Всего листов раздела 4.2 : __	Всего разделов: __	Всего листов выписки: __
03.03.2021 № 99/2021/378741483			
Кадастровый номер:		47:20:0752003:833	

Номер точки	Координаты, м		Описание закрепления на местности	Средняя квадратическая погрешность определения координат характерных точек границы части земельного участка, м
	X	Y		
1	2	3	4	5
361	377625.73	1280946.95	данные отсутствуют	данные отсутствуют
362	377618.07	1280945.33	данные отсутствуют	данные отсутствуют
363	377630.54	1280904.67	данные отсутствуют	данные отсутствуют
364	377649.03	1280916.42	данные отсутствуют	данные отсутствуют
365	377670.3	1280843.05	данные отсутствуют	данные отсутствуют
366	377651.05	1280837.8	данные отсутствуют	данные отсутствуют
367	377654.07	1280827.95	данные отсутствуют	данные отсутствуют
368	377545.05	1281103.7	данные отсутствуют	данные отсутствуют
369	377508.16	1281110.31	данные отсутствуют	данные отсутствуют
370	377530.08	1281094.69	данные отсутствуют	данные отсутствуют
371	377750.24	1279540.12	данные отсутствуют	данные отсутствуют
372	377768.57	1279541.57	данные отсутствуют	данные отсутствуют
373	377766.29	1279541.51	данные отсутствуют	данные отсутствуют
374	377760.02	1279620.65	данные отсутствуют	данные отсутствуют
375	377773.18	1279621.69	данные отсутствуют	данные отсутствуют
376	377774.72	1279602.25	данные отсутствуют	данные отсутствуют
377	377847.49	1279608.02	данные отсутствуют	данные отсутствуют
Государственный регистратор				ФГИС ЕГРН
полное наименование должности			подпись	инициалы, фамилия

М.П.

Выписка из Единого государственного реестра недвижимости об объекте недвижимости
Сведения о частях земельного участка

Земельный участок			
<small>(вид объекта недвижимости)</small>			
Лист № __ Раздела 4.2	Всего листов раздела 4.2 : __	Всего разделов: __	Всего листов выписки: __
03.03.2021 № 99/2021/378741483			
Кадастровый номер:		47:20:0752003:833	

Номер точки	Координаты, м		Описание закрепления на местности	Средняя квадратическая погрешность определения координат характерных точек границы части земельного участка, м
	X	Y		
1	2	3	4	5
378	377838.09	1279726.65	данные отсутствуют	данные отсутствуют
379	377820.33	1279725.24	данные отсутствуют	данные отсутствуют
380	377817.35	1279727.72	данные отсутствуют	данные отсутствуют
381	377770.7	1279723.11	данные отсутствуют	данные отсутствуют
382	377769.34	1279740.26	данные отсутствуют	данные отсутствуют
383	377749.21	1279819.51	данные отсутствуют	данные отсутствуют
384	377728.22	1279817.85	данные отсутствуют	данные отсутствуют
385	377709.59	1279814.29	данные отсутствуют	данные отсутствуют
386	377693.38	1279660.26	данные отсутствуют	данные отсутствуют
387	377710.23	1279661.59	данные отсутствуют	данные отсутствуют
388	377711.77	1279642.15	данные отсутствуют	данные отсутствуют
389	377715.41	1279642.44	данные отсутствуют	данные отсутствуют
390	377721.92	1279560.28	данные отсутствуют	данные отсутствуют
391	377719.44	1279550.49	данные отсутствуют	данные отсутствуют
391	377719.44	1279550.49	данные отсутствуют	данные отсутствуют
391	377719.44	1279550.49	данные отсутствуют	данные отсутствуют
392	377719.75	1279546.59	данные отсутствуют	данные отсутствуют

Государственный регистратор		ФГИС ЕГРН
полное наименование должности	подпись	инициалы, фамилия

М.П.

Выписка из Единого государственного реестра недвижимости об объекте недвижимости
Сведения о частях земельного участка

Земельный участок			
<small>(вид объекта недвижимости)</small>			
Лист № __ Раздела 4.2	Всего листов раздела 4.2 : __	Всего разделов: __	Всего листов выписки: __
03.03.2021 № 99/2021/378741483			
Кадастровый номер:		47:20:0752003:833	

Номер точки	Координаты, м		Описание закрепления на местности	Средняя квадратическая погрешность определения координат характерных точек границы части земельного участка, м
	X	Y		
1	2	3	4	5
392	377719.75	1279546.59	данные отсутствуют	данные отсутствуют
392	377719.75	1279546.59	данные отсутствуют	данные отсутствуют
393	377673.6	1279567.55	данные отсутствуют	данные отсутствуют
394	377680.11	1279561.53	данные отсутствуют	данные отсутствуют
395	377692.52	1279553.1	данные отсутствуют	данные отсутствуют
396	377706.05	1279546.62	данные отсутствуют	данные отсутствуют
397	377720.4	1279542.25	данные отсутствуют	данные отсутствуют
398	377728.75	1279541.02	данные отсутствуют	данные отсутствуют
399	377728.58	1279543.23	данные отсутствуют	данные отсутствуют
399	377728.58	1279543.23	данные отсутствуют	данные отсутствуют
399	377728.58	1279543.23	данные отсутствуют	данные отсутствуют
400	377729.03	1279560.63	данные отсутствуют	данные отсутствуют
401	377723.22	1279634.05	данные отсутствуют	данные отсутствуют
402	377739.8	1279635.36	данные отсутствуют	данные отсутствуют
403	377746.8	1279546.95	данные отсутствуют	данные отсутствуют
404	377745.16	1279540.1	данные отсутствуют	данные отсутствуют
405	377151.56	1280689.75	данные отсутствуют	данные отсутствуют
Государственный регистратор				ФГИС ЕГРН
полное наименование должности			подпись	инициалы, фамилия

М.П.

Выписка из Единого государственного реестра недвижимости об объекте недвижимости
Сведения о частях земельного участка

Земельный участок			
<small>(вид объекта недвижимости)</small>			
Лист № __ Раздела 4.2	Всего листов раздела 4.2 : __	Всего разделов: __	Всего листов выписки: __
03.03.2021 № 99/2021/378741483			
Кадастровый номер:		47:20:0752003:833	

Номер точки	Координаты, м		Описание закрепления на местности	Средняя квадратическая погрешность определения координат характерных точек границы части земельного участка, м
	X	Y		
1	2	3	4	5
406	377152.71	1280690.55	данные отсутствуют	данные отсутствуют
407	377154.68	1280692.01	данные отсутствуют	данные отсутствуют
408	377156.55	1280693.53	данные отсутствуют	данные отсутствуют
409	377158.3	1280695.07	данные отсутствуют	данные отсутствуют
410	377160.62	1280696.91	данные отсутствуют	данные отсутствуют
411	377163.38	1280699.74	данные отсутствуют	данные отсутствуют
412	377164.58	1280700.9	данные отсутствуют	данные отсутствуют
413	377166.16	1280702.9	данные отсутствуют	данные отсутствуют
414	377169.47	1280710.9	данные отсутствуют	данные отсутствуют
415	377167.41	1280711.13	данные отсутствуют	данные отсутствуют
416	377164.43	1280703.91	данные отсутствуют	данные отсутствуют
417	377163.14	1280702.3	данные отсутствуют	данные отсутствуют
418	377161.98	1280701.17	данные отсутствуют	данные отсутствуют
419	377159.23	1280698.35	данные отсутствуют	данные отсутствуют
420	377156.99	1280696.59	данные отсутствуют	данные отсутствуют
421	377155.24	1280695.04	данные отсутствуют	данные отсутствуют
422	377153.43	1280693.57	данные отсутствуют	данные отсутствуют
Государственный регистратор				ФГИС ЕГРН
полное наименование должности			подпись	инициалы, фамилия

М.П.

Выписка из Единого государственного реестра недвижимости об объекте недвижимости
Сведения о частях земельного участка

Земельный участок			
<small>(вид объекта недвижимости)</small>			
Лист № __ Раздела 4.2	Всего листов раздела 4.2 : __	Всего разделов: __	Всего листов выписки: __
03.03.2021 № 99/2021/378741483			
Кадастровый номер:		47:20:0752003:833	

Номер точки	Координаты, м		Описание закрепления на местности	Средняя квадратическая погрешность определения координат характерных точек границы части земельного участка, м
	X	Y		
1	2	3	4	5
423	377151.56	1280692.18	данные отсутствуют	данные отсутствуют
424	377149.64	1280690.85	данные отсутствуют	данные отсутствуют
425	377148.47	1280690.1	данные отсутствуют	данные отсутствуют
426	377150.53	1280690.88	данные отсутствуют	данные отсутствуют
427	377153.81	1280693.3	данные отсутствуют	данные отсутствуют
428	377156.91	1280695.92	данные отсутствуют	данные отсутствуют
429	377162.75	1280701.59	данные отсутствуют	данные отсутствуют
430	377164.24	1280703.54	данные отсутствуют	данные отсутствуют
431	377166.67	1280709.13	данные отсутствуют	данные отсутствуют
432	377167.46	1280711.12	данные отсутствуют	данные отсутствуют
433	377165.42	1280711.35	данные отсутствуют	данные отсутствуют
434	377164.83	1280709.92	данные отсутствуют	данные отсутствуют
435	377162.5	1280704.55	данные отсутствуют	данные отсутствуют
436	377161.21	1280702.87	данные отсутствуют	данные отсутствуют
437	377155.54	1280697.38	данные отсутствуют	данные отсутствуют
438	377152.54	1280694.84	данные отсутствуют	данные отсутствуют
439	377149.38	1280692.51	данные отсутствуют	данные отсутствуют
Государственный регистратор				ФГИС ЕГРН
полное наименование должности			подпись	инициалы, фамилия

М.П.

Выписка из Единого государственного реестра недвижимости об объекте недвижимости
Сведения о частях земельного участка

Земельный участок			
<small>(вид объекта недвижимости)</small>			
Лист № __ Раздела 4.2	Всего листов раздела 4.2 : __	Всего разделов: __	Всего листов выписки: __
03.03.2021 № 99/2021/378741483			
Кадастровый номер:		47:20:0752003:833	

Номер точки	Координаты, м		Описание закрепления на местности	Средняя квадратическая погрешность определения координат характерных точек границы части земельного участка, м
	X	Y		
1	2	3	4	5
440	377145.98	1280690.37	данные отсутствуют	данные отсутствуют
441	377149.16	1280690.02	данные отсутствуют	данные отсутствуют
442	377729.13	1279536.18	данные отсутствуют	данные отсутствуют
442	377729.13	1279536.18	данные отсутствуют	данные отсутствуют
443	377726.86	1279549.08	данные отсутствуют	данные отсутствуют
444	377720.88	1279552.34	данные отсутствуют	данные отсутствуют
445	377720.01	1279552.73	данные отсутствуют	данные отсутствуют
446	377587.51	1279606.66	данные отсутствуют	данные отсутствуют
447	377548.84	1279702.42	данные отсутствуют	данные отсутствуют
448	377542.1	1279697.73	данные отсутствуют	данные отсутствуют
449	377581.29	1279600.7	данные отсутствуют	данные отсутствуют
450	377584.91	1279597.45	данные отсутствуют	данные отсутствуют
451	377586.5	1279598.32	данные отсутствуют	данные отсутствуют
452	377719.12	1279537.8	данные отсутствуют	данные отсутствуют
452	377719.12	1279537.8	данные отсутствуют	данные отсутствуют
453	377719.21	1279535.39	данные отсутствуют	данные отсутствуют
453	377719.21	1279535.39	данные отсутствуют	данные отсутствуют
Государственный регистратор				ФГИС ЕГРН
полное наименование должности			подпись	инициалы, фамилия

М.П.

Выписка из Единого государственного реестра недвижимости об объекте недвижимости
Сведения о частях земельного участка

Земельный участок			
<small>(вид объекта недвижимости)</small>			
Лист № __ Раздела 4.2	Всего листов раздела 4.2 : __	Всего разделов: __	Всего листов выписки: __
03.03.2021 № 99/2021/378741483			
Кадастровый номер:		47:20:0752003:833	

Номер точки	Координаты, м		Описание закрепления на местности	Средняя квадратическая погрешность определения координат характерных точек границы части земельного участка, м
	X	Y		
1	2	3	4	5
454	377727.94	1279554.85	данные отсутствуют	данные отсутствуют
455	377726.35	1279554.96	данные отсутствуют	данные отсутствуют
456	377720.99	1279554.53	данные отсутствуют	данные отсутствуют
457	377720.43	1279554.38	данные отсутствуют	данные отсутствуют
458	377713.15	1279549.59	данные отсутствуют	данные отсутствуют
459	377713.12	1279549.55	данные отсутствуют	данные отсутствуют
460	377712.03	1279546.76	данные отсутствуют	данные отсутствуют
461	377711.81	1279543.77	данные отсутствуют	данные отсутствуют
462	377712.03	1279541.04	данные отсутствуют	данные отсутствуют
463	377896.23	1279900.36	данные отсутствуют	данные отсутствуют
464	377896.67	1279916.65	данные отсутствуют	данные отсутствуют
465	377894.69	1279917.48	данные отсутствуют	данные отсутствуют
466	377894.23	1279900.41	данные отсутствуют	данные отсутствуют
467	377770.59	1279641.45	данные отсутствуют	данные отсутствуют
468	377769.5	1279655.3	данные отсутствуют	данные отсутствуют
469	377767.5	1279655.15	данные отсутствуют	данные отсутствуют
470	377768.44	1279643.28	данные отсутствуют	данные отсутствуют
Государственный регистратор				ФГИС ЕГРН
полное наименование должности			подпись	инициалы, фамилия

М.П.

Выписка из Единого государственного реестра недвижимости об объекте недвижимости
Сведения о частях земельного участка

Земельный участок			
<small>(вид объекта недвижимости)</small>			
Лист № __ Раздела 4.2	Всего листов раздела 4.2 : __	Всего разделов: __	Всего листов выписки: __
03.03.2021 № 99/2021/378741483			
Кадастровый номер:		47:20:0752003:833	

Номер точки	Координаты, м		Описание закрепления на местности	Средняя квадратическая погрешность определения координат характерных точек границы части земельного участка, м
	X	Y		
1	2	3	4	5
471	377744.02	1279641.35	данные отсутствуют	данные отсутствуют
472	377737.59	1279722.49	данные отсутствуют	данные отсутствуют
473	377750.36	1279723.51	данные отсутствуют	данные отсутствуют
474	377741.4	1279836.43	данные отсутствуют	данные отсутствуют
475	377739.5	1279835.1	данные отсутствуют	данные отсутствуют
476	377748.21	1279725.34	данные отсутствуют	данные отсутствуют
477	377735.44	1279724.33	данные отсутствуют	данные отсутствуют
478	377742.18	1279639.2	данные отсутствуют	данные отсутствуют
479	377149.9	1280689.94	данные отсутствуют	данные отсутствуют
480	377154.97	1280693.61	данные отсутствуют	данные отсутствуют
481	377162.71	1280700.83	данные отсутствуют	данные отсутствуют
482	377164.48	1280703.07	данные отсутствуют	данные отсутствуют
483	377167.82	1280711.08	данные отсутствуют	данные отсутствуют
484	377163.67	1280711.54	данные отсутствуют	данные отсутствуют
485	377160.9	1280704.89	данные отсутствуют	данные отсутствуют
486	377159.73	1280703.49	данные отсутствуют	данные отсутствуют
487	377152.34	1280696.62	данные отсутствуют	данные отсутствуют
Государственный регистратор				ФГИС ЕГРН
полное наименование должности			подпись	инициалы, фамилия

М.П.

Выписка из Единого государственного реестра недвижимости об объекте недвижимости
Сведения о частях земельного участка

Земельный участок			
<small>(вид объекта недвижимости)</small>			
Лист № __ Раздела 4.2	Всего листов раздела 4.2 : __	Всего разделов: __	Всего листов выписки: __
03.03.2021 № 99/2021/378741483			
Кадастровый номер:		47:20:0752003:833	

Номер точки	Координаты, м		Описание закрепления на местности	Средняя квадратическая погрешность определения координат характерных точек границы части земельного участка, м
	X	Y		
1	2	3	4	5
488	377146.52	1280692.42	данные отсутствуют	данные отсутствуют
489	377143.73	1280690.62	данные отсутствуют	данные отсутствуют
490	377137.65	1280687.1	данные отсутствуют	данные отсутствуют
491	377135.45	1280686	данные отсутствуют	данные отсутствуют
492	377725.67	1279540.05	данные отсутствуют	данные отсутствуют
493	377724.82	1279550.72	данные отсутствуют	данные отсутствуют
494	377727.5	1279561.26	данные отсутствуют	данные отсутствуют
495	377721.45	1279637.55	данные отсутствуют	данные отсутствуют
496	377741.39	1279639.13	данные отсутствуют	данные отсутствуют
497	377741.42	1279638.73	данные отсутствуют	данные отсутствуют
498	377768.57	1279640.89	данные отсутствуют	данные отсутствуют
499	377822.76	1279645.18	данные отсутствуют	данные отсутствуют
500	377816.39	1279725.53	данные отсутствуют	данные отсутствуют
501	377735.05	1279719.08	данные отсутствуют	данные отсутствуют
502	377741.23	1279641.13	данные отсутствуют	данные отсутствуют
503	377721.29	1279639.55	данные отсутствуют	данные отсутствуют
504	377718.92	1279669.5	данные отсутствуют	данные отсутствуют
Государственный регистратор				ФГИС ЕГРН
полное наименование должности			подпись	инициалы, фамилия

М.П.

Выписка из Единого государственного реестра недвижимости об объекте недвижимости
Сведения о частях земельного участка

Земельный участок			
<small>(вид объекта недвижимости)</small>			
Лист № __ Раздела 4.2	Всего листов раздела 4.2 : __	Всего разделов: __	Всего листов выписки: __
03.03.2021 № 99/2021/378741483			
Кадастровый номер:		47:20:0752003:833	

Номер точки	Координаты, м		Описание закрепления на местности	Средняя квадратическая погрешность определения координат характерных точек границы части земельного участка, м
	X	Y		
1	2	3	4	5
505	377698.68	1279667.9	данные отсутствуют	данные отсутствуют
506	377696.95	1279689.66	данные отсутствуют	данные отсутствуют
507	377700.9	1279694.28	данные отсутствуют	данные отсутствуют
508	377692.34	1279802.29	данные отсутствуют	данные отсутствуют
509	377690.44	1279800.96	данные отсутствуют	данные отсутствуют
510	377698.84	1279694.95	данные отсутствуют	данные отсутствуют
511	377694.9	1279690.32	данные отсутствуют	данные отсутствуют
512	377696.84	1279665.75	данные отсутствуют	данные отсутствуют
513	377717.08	1279667.35	данные отсутствуют	данные отсутствуют
514	377719.38	1279638.39	данные отсутствуют	данные отсутствуют
515	377725.48	1279561.43	данные отсутствуют	данные отсутствуют
516	377722.8	1279550.89	данные отсутствуют	данные отсутствуют
517	377723.67	1279539.89	данные отсутствуют	данные отсутствуют
518	377743.25	1279640.89	данные отсутствуют	данные отсутствуют
519	377737.2	1279717.25	данные отсутствуют	данные отсутствуют
520	377814.56	1279723.38	данные отсутствуют	данные отсутствуют
521	377820.61	1279647.02	данные отсутствуют	данные отсутствуют
Государственный регистратор				ФГИС ЕГРН
полное наименование должности			подпись	инициалы, фамилия

М.П.

Выписка из Единого государственного реестра недвижимости об объекте недвижимости
Сведения о частях земельного участка

Земельный участок			
(вид объекта недвижимости)			
Лист № __ Раздела 4.2	Всего листов раздела 4.2 : __	Всего разделов: __	Всего листов выписки: __
03.03.2021 № 99/2021/378741483			
Кадастровый номер:		47:20:0752003:833	

Номер точки	Координаты, м		Описание закрепления на местности	Средняя квадратическая погрешность определения координат характерных точек границы части земельного участка, м
	X	Y		
1	2	3	4	5
522	377769.41	1279642.96	данные отсутствуют	данные отсутствуют
523	377768.44	1279655.22	данные отсутствуют	данные отсутствуют
524	377766.45	1279655.06	данные отсутствуют	данные отсутствуют
525	377767.42	1279642.8	данные отсутствуют	данные отсутствуют

Государственный регистратор		ФГИС ЕГРН
полное наименование должности	подпись	инициалы, фамилия

М.П.

Выписка из Единого государственного реестра недвижимости об объекте недвижимости
Сведения о частях земельного участка

Земельный участок				
<small>(вид объекта недвижимости)</small>				
Лист № ___ Раздела 4.2		Всего листов раздела 4.2 : ___		Всего разделов: ___
Всего листов выписки: ___				
03.03.2021 № 99/2021/378741483				
Кадастровый номер:			47:20:0752003:833	
Сведения о характерных точках границы части (частей) земельного участка				
Учетный номер части: 3				
Система координат: МСК 53 (Зона-2)				
Зона №				
Номер точки	Координаты, м		Описание закрепления на местности	Средняя квадратическая погрешность определения координат характерных точек границы части земельного участка, м
	X	Y		
1	2	3	4	5
1	377779.47	1280419.22	данные отсутствуют	данные отсутствуют
2	377810.16	1280431.82	данные отсутствуют	данные отсутствуют
3	377802.81	1280455.53	данные отсутствуют	данные отсутствуют
3	377802.81	1280455.53	данные отсутствуют	данные отсутствуют
3	377802.81	1280455.53	данные отсутствуют	данные отсутствуют
4	377790.9	1280456.35	данные отсутствуют	данные отсутствуют
5	377770.61	1280448.02	данные отсутствуют	данные отсутствуют
6	377770.07	1280415.36	данные отсутствуют	данные отсутствуют
7	377761.23	1280444.16	данные отсутствуют	данные отсутствуют
7	377761.23	1280444.16	данные отсутствуют	данные отсутствуют
8	377731.18	1280431.82	данные отсутствуют	данные отсутствуют
8	377731.18	1280431.82	данные отсутствуют	данные отсутствуют
9	377740.65	1280403.28	данные отсутствуют	данные отсутствуют
10	377821.37	1280395.64	данные отсутствуют	данные отсутствуют
10	377821.37	1280395.64	данные отсутствуют	данные отсутствуют
11	377810.42	1280430.98	данные отсутствуют	данные отсутствуют
Государственный регистратор			ФГИС ЕГРН	
полное наименование должности			подпись	
			инициалы, фамилия	

М.П.

Выписка из Единого государственного реестра недвижимости об объекте недвижимости
Сведения о частях земельного участка

Земельный участок			
<small>(вид объекта недвижимости)</small>			
Лист № __ Раздела 4.2	Всего листов раздела 4.2 : __	Всего разделов: __	Всего листов выписки: __
03.03.2021 № 99/2021/378741483			
Кадастровый номер:		47:20:0752003:833	

Номер точки	Координаты, м		Описание закрепления на местности	Средняя квадратическая погрешность определения координат характерных точек границы части земельного участка, м
	X	Y		
1	2	3	4	5
12	377779.74	1280418.35	данные отсутствуют	данные отсутствуют
13	377788.78	1280388.95	данные отсутствуют	данные отсутствуют
13	377788.78	1280388.95	данные отсутствуют	данные отсутствуют
14	377778.8	1280386.91	данные отсутствуют	данные отсутствуют
14	377778.8	1280386.91	данные отсутствуют	данные отсутствуют
15	377770.34	1280414.48	данные отсутствуют	данные отсутствуют
16	377740.95	1280402.39	данные отсутствуют	данные отсутствуют
17	377742.49	1280397.74	данные отсутствуют	данные отсутствуют
17	377742.49	1280397.74	данные отсутствуют	данные отсутствуют
17	377742.49	1280397.74	данные отсутствуют	данные отсутствуют
18	377755.76	1280382.23	данные отсутствуют	данные отсутствуют
18	377755.76	1280382.23	данные отсутствуют	данные отсутствуют
18	377755.76	1280382.23	данные отсутствуют	данные отсутствуют
19	377779.62	1280418.74	данные отсутствуют	данные отсутствуют
20	377810.37	1280431.15	данные отсутствуют	данные отсутствуют
21	377790.91	1280456.35	данные отсутствуют	данные отсутствуют
22	377770.61	1280448.01	данные отсутствуют	данные отсутствуют
Государственный регистратор				ФГИС ЕГРН
полное наименование должности			подпись	инициалы, фамилия

М.П.

Выписка из Единого государственного реестра недвижимости об объекте недвижимости
Сведения о частях земельного участка

Земельный участок			
<small>(вид объекта недвижимости)</small>			
Лист № __ Раздела 4.2	Всего листов раздела 4.2 : __	Всего разделов: __	Всего листов выписки: __
03.03.2021 № 99/2021/378741483			
Кадастровый номер:		47:20:0752003:833	

Номер точки	Координаты, м		Описание закрепления на местности	Средняя квадратическая погрешность определения координат характерных точек границы части земельного участка, м
	X	Y		
1	2	3	4	5
23	377770.2	1280414.94	данные отсутствуют	данные отсутствуют
24	377740.73	1280403.05	данные отсутствуют	данные отсутствуют
25	377818.94	1280403.49	данные отсутствуют	данные отсутствуют
26	377804.3	1280450.74	данные отсутствуют	данные отсутствуют
27	377773.67	1280438.07	данные отсутствуют	данные отсутствуют
28	377788.16	1280390.96	данные отсутствуют	данные отсутствуют
29	377777.63	1280386.67	данные отсутствуют	данные отсутствуют
30	377778.73	1280387.12	данные отсутствуют	данные отсутствуют
31	377764.29	1280434.19	данные отсутствуют	данные отсутствуют
32	377734.49	1280421.86	данные отсутствуют	данные отсутствуют
33	377767.82	1280457.09	данные отсутствуют	данные отсутствуют
33	377767.82	1280457.09	данные отсутствуют	данные отсутствуют
34	377769.14	1280457.62	данные отсутствуют	данные отсутствуют
34	377769.14	1280457.62	данные отсутствуют	данные отсутствуют
35	377767.64	1280457.68	данные отсутствуют	данные отсутствуют
35	377767.64	1280457.68	данные отсутствуют	данные отсутствуют
35	377767.64	1280457.68	данные отсутствуют	данные отсутствуют
Государственный регистратор				ФГИС ЕГРН
полное наименование должности			подпись	инициалы, фамилия

М.П.

Выписка из Единого государственного реестра недвижимости об объекте недвижимости
Сведения о частях земельного участка

Земельный участок			
<small>(вид объекта недвижимости)</small>			
Лист № __ Раздела 4.2	Всего листов раздела 4.2 : __	Всего разделов: __	Всего листов выписки: __
03.03.2021 № 99/2021/378741483			
Кадастровый номер:		47:20:0752003:833	

Номер точки	Координаты, м		Описание закрепления на местности	Средняя квадратическая погрешность определения координат характерных точек границы части земельного участка, м
	X	Y		
1	2	3	4	5
36	377728.14	1280440.98	данные отсутствуют	данные отсутствуют
36	377728.14	1280440.98	данные отсутствуют	данные отсутствуют
37	377758.43	1280453.28	данные отсутствуют	данные отсутствуют
37	377758.43	1280453.28	данные отсутствуют	данные отсутствуют
38	377756.96	1280458.07	данные отсутствуют	данные отсутствуют
38	377756.96	1280458.07	данные отсутствуют	данные отсутствуют
38	377756.96	1280458.07	данные отсутствуют	данные отсутствуют
39	377746.35	1280458.37	данные отсутствуют	данные отсутствуют
39	377746.35	1280458.37	данные отсутствуют	данные отсутствуют
39	377746.35	1280458.37	данные отсутствуют	данные отсутствуют
40	377722.15	1280459.04	данные отсутствуют	данные отсутствуют
40	377722.15	1280459.04	данные отсутствуют	данные отсутствуют
40	377722.15	1280459.04	данные отсутствуют	данные отсутствуют
41	377736.72	1280634.63	данные отсутствуют	данные отсутствуют
41	377736.72	1280634.63	данные отсутствуют	данные отсутствуют
42	377742.47	1280653.97	данные отсутствуют	данные отсутствуют
42	377742.47	1280653.97	данные отсутствуют	данные отсутствуют
Государственный регистратор				ФГИС ЕГРН
полное наименование должности			подпись	инициалы, фамилия

М.П.

Выписка из Единого государственного реестра недвижимости об объекте недвижимости
Сведения о частях земельного участка

Земельный участок			
<small>(вид объекта недвижимости)</small>			
Лист № __ Раздела 4.2	Всего листов раздела 4.2 : __	Всего разделов: __	Всего листов выписки: __
03.03.2021 № 99/2021/378741483			
Кадастровый номер:		47:20:0752003:833	

Номер точки	Координаты, м		Описание закрепления на местности	Средняя квадратическая погрешность определения координат характерных точек границы части земельного участка, м
	X	Y		
1	2	3	4	5
42	377742.47	1280653.97	данные отсутствуют	данные отсутствуют
43	377735.78	1280675.81	данные отсутствуют	данные отсутствуют
43	377735.78	1280675.81	данные отсутствуют	данные отсутствуют
43	377735.78	1280675.81	данные отсутствуют	данные отсутствуют
44	377729.06	1280659.82	данные отсутствуют	данные отсутствуют
45	377675.92	1280835.04	данные отсутствуют	данные отсутствуют
45	377675.92	1280835.04	данные отсутствуют	данные отсутствуют
46	377685.87	1280838.37	данные отсутствуют	данные отсутствуют
46	377685.87	1280838.37	данные отсутствуют	данные отсутствуют
46	377685.87	1280838.37	данные отсутствуют	данные отсутствуют
47	377631.42	1281016.06	данные отсутствуют	данные отсутствуют
47	377631.42	1281016.06	данные отсутствуют	данные отсутствуют
47	377631.42	1281016.06	данные отсутствуют	данные отсутствуют
48	377614.26	1281035.5	данные отсутствуют	данные отсутствуют
48	377614.26	1281035.5	данные отсутствуют	данные отсутствуют
48	377614.26	1281035.5	данные отсутствуют	данные отсутствуют
49	377620.45	1281014.66	данные отсутствуют	данные отсутствуют
Государственный регистратор				ФГИС ЕГРН
полное наименование должности			подпись	инициалы, фамилия

М.П.

Выписка из Единого государственного реестра недвижимости об объекте недвижимости
Сведения о частях земельного участка

Земельный участок			
<small>(вид объекта недвижимости)</small>			
Лист № __ Раздела 4.2	Всего листов раздела 4.2 : __	Всего разделов: __	Всего листов выписки: __
03.03.2021 № 99/2021/378741483			
Кадастровый номер:		47:20:0752003:833	

Номер точки	Координаты, м		Описание закрепления на местности	Средняя квадратическая погрешность определения координат характерных точек границы части земельного участка, м
	X	Y		
1	2	3	4	5
50	377643.75	1280941.28	данные отсутствуют	данные отсутствуют
51	377729.07	1280659.82	данные отсутствуют	данные отсутствуют
52	377620.44	1281014.7	данные отсутствуют	данные отсутствуют
53	377643.72	1280941.38	данные отсутствуют	данные отсутствуют
54	377736.58	1279635.11	данные отсутствуют	данные отсутствуют
55	377739.56	1279635.34	данные отсутствуют	данные отсутствуют
56	377738.97	1279642.86	данные отсутствуют	данные отсутствуют
57	377752.46	1279643.92	данные отсутствуют	данные отсутствуют
58	377764.33	1279648.62	данные отсутствуют	данные отсутствуют
59	377770.3	1279649	данные отсутствуют	данные отсутствуют
60	377769.79	1279655.33	данные отсутствуют	данные отсутствуют
61	377768.8	1279655.25	данные отсутствуют	данные отсутствуют
62	377766.8	1279655.09	данные отсутствуют	данные отсутствуют
63	377767.06	1279651.8	данные отсутствуют	данные отсутствуют
64	377763.66	1279651.58	данные отсутствуют	данные отсутствуют
65	377751.77	1279646.88	данные отсутствуют	данные отсутствуют
66	377738.72	1279645.83	данные отсутствуют	данные отсутствуют
Государственный регистратор				ФГИС ЕГРН
полное наименование должности			подпись	инициалы, фамилия

М.П.

Выписка из Единого государственного реестра недвижимости об объекте недвижимости
Сведения о частях земельного участка

Земельный участок			
<small>(вид объекта недвижимости)</small>			
Лист № __ Раздела 4.2	Всего листов раздела 4.2 : __	Всего разделов: __	Всего листов выписки: __
03.03.2021 № 99/2021/378741483			
Кадастровый номер:		47:20:0752003:833	

Номер точки	Координаты, м		Описание закрепления на местности	Средняя квадратическая погрешность определения координат характерных точек границы части земельного участка, м
	X	Y		
1	2	3	4	5
67	377736.83	1279668.76	данные отсутствуют	данные отсутствуют
68	377749.79	1279669.79	данные отсутствуют	данные отсутствуют
69	377749.22	1279677.04	данные отсутствуют	данные отсутствуют
70	377762.61	1279678.08	данные отсутствуют	данные отсутствуют
71	377762.53	1279679.12	данные отсутствуют	данные отсутствуют
72	377762.46	1279680.07	данные отсутствуют	данные отсутствуют
73	377762.38	1279681.07	данные отсутствуют	данные отсутствуют
74	377745.99	1279679.77	данные отсутствуют	данные отсутствуют
75	377746.56	1279672.55	данные отсутствуют	данные отсутствуют
76	377736.58	1279671.75	данные отсутствуют	данные отсутствуют
77	377734.05	1279702.4	данные отсутствуют	данные отсутствуют
78	377760.38	1279704.49	данные отсутствуют	данные отсутствуют
79	377760.22	1279706.48	данные отсутствуют	данные отсутствуют
80	377760.14	1279707.48	данные отсутствуют	данные отсутствуют
81	377730.81	1279705.15	данные отсутствуют	данные отсутствуют
82	377733.6	1279671.52	данные отсутствуют	данные отсутствуют
83	377733.68	1279670.52	данные отсутствуют	данные отсутствуют
Государственный регистратор				ФГИС ЕГРН
полное наименование должности			подпись	инициалы, фамилия

М.П.

Выписка из Единого государственного реестра недвижимости об объекте недвижимости
Сведения о частях земельного участка

Земельный участок			
<small>(вид объекта недвижимости)</small>			
Лист № __ Раздела 4.2	Всего листов раздела 4.2 : __	Всего разделов: __	Всего листов выписки: __
03.03.2021 № 99/2021/378741483			
Кадастровый номер:		47:20:0752003:833	

Номер точки	Координаты, м		Описание закрепления на местности	Средняя квадратическая погрешность определения координат характерных точек границы части земельного участка, м
	X	Y		
1	2	3	4	5
84	377733.76	1279669.52	данные отсутствуют	данные отсутствуют
85	377735.82	1279644.54	данные отсутствуют	данные отсутствуют
86	377735.9	1279643.6	данные отсутствуют	данные отсутствуют
87	377725.04	1279538.71	данные отсутствуют	данные отсутствуют
88	377724.95	1279539.89	данные отсутствуют	данные отсутствуют
89	377724.79	1279541.88	данные отсутствуют	данные отсутствуют
90	377724.5	1279541.86	данные отсутствуют	данные отсутствуют
91	377724.23	1279545.65	данные отсутствуют	данные отсутствуют
92	377728.46	1279561.35	данные отсутствуют	данные отсутствуют
93	377723.55	1279621.52	данные отсутствуют	данные отсутствуют
94	377724.21	1279621.57	данные отсутствуют	данные отсутствуют
95	377723.97	1279624.56	данные отсутствуют	данные отсутствуют
96	377720.31	1279624.27	данные отсутствуют	данные отсутствуют
97	377725.43	1279561.6	данные отсутствуют	данные отсутствуют
98	377721.18	1279545.65	данные отсутствуют	данные отсутствуют
99	377721.75	1279538.45	данные отсутствуют	данные отсутствуют
100	377724.49	1279539.54	данные отсутствуют	данные отсутствуют
Государственный регистратор				ФГИС ЕГРН
полное наименование должности			подпись	инициалы, фамилия

М.П.

Выписка из Единого государственного реестра недвижимости об объекте недвижимости
Сведения о частях земельного участка

Земельный участок			
<small>(вид объекта недвижимости)</small>			
Лист № __ Раздела 4.2	Всего листов раздела 4.2 : __	Всего разделов: __	Всего листов выписки: __
03.03.2021 № 99/2021/378741483			
Кадастровый номер:		47:20:0752003:833	

Номер точки	Координаты, м		Описание закрепления на местности	Средняя квадратическая погрешность определения координат характерных точек границы части земельного участка, м
	X	Y		
1	2	3	4	5
101	377724.34	1279541.54	данные отсутствуют	данные отсутствуют
102	377723.74	1279541.49	данные отсутствуют	данные отсутствуют
103	377723.42	1279545.5	данные отсутствуют	данные отсутствуют
104	377727.68	1279561.33	данные отсутствуют	данные отсутствуют
105	377722.59	1279623.64	данные отсутствуют	данные отсутствуют
106	377720.88	1279649.86	данные отсутствуют	данные отсутствуют
107	377717.84	1279691.18	данные отсутствуют	данные отсутствуют
108	377714.06	1279742.58	данные отсутствуют	данные отсутствуют
109	377710.27	1279794.17	данные отсутствуют	данные отсутствуют
110	377708.83	1279813.76	данные отсутствуют	данные отсутствуют
111	377706.92	1279812.43	данные отсутствуют	данные отсутствуют
112	377708.27	1279794.03	данные отсутствуют	данные отсутствуют
113	377712.07	1279742.43	данные отсутствуют	данные отсутствуют
114	377715.85	1279691.03	данные отсутствуют	данные отсутствуют
115	377718.88	1279649.73	данные отсутствуют	данные отсутствуют
116	377720.6	1279623.5	данные отсутствуют	данные отсутствуют
117	377725.66	1279561.51	данные отсутствуют	данные отсутствуют
Государственный регистратор				ФГИС ЕГРН
полное наименование должности			подпись	инициалы, фамилия

М.П.

Выписка из Единого государственного реестра недвижимости об объекте недвижимости
Сведения о частях земельного участка

Земельный участок			
<small>(вид объекта недвижимости)</small>			
Лист № __ Раздела 4.2	Всего листов раздела 4.2 : __	Всего разделов: __	Всего листов выписки: __
03.03.2021 № 99/2021/378741483			
Кадастровый номер:		47:20:0752003:833	

Номер точки	Координаты, м		Описание закрепления на местности	Средняя квадратическая погрешность определения координат характерных точек границы части земельного участка, м
	X	Y		
1	2	3	4	5
118	377721.4	1279545.68	данные отсутствуют	данные отсутствуют
119	377721.9	1279539.34	данные отсутствуют	данные отсутствуют
120	377725.87	1279540.07	данные отсутствуют	данные отсутствуют
121	377725.02	1279550.7	данные отсутствуют	данные отсутствуют
122	377727.7	1279561.25	данные отсутствуют	данные отсутствуют
123	377721.59	1279638.2	данные отсутствуют	данные отсутствуют
124	377742.65	1279639.93	данные отсутствуют	данные отсутствуют
125	377750.34	1279640.55	данные отсутствуют	данные отсутствуют
126	377767.35	1279641.9	данные отсутствуют	данные отсутствуют
127	377803.76	1279644.79	данные отсутствуют	данные отсутствуют
128	377811.56	1279645.41	данные отсутствуют	данные отсутствуют
129	377822.11	1279646.25	данные отсутствуют	данные отсутствуют
130	377815.99	1279723.6	данные отсутствуют	данные отсутствуют
131	377814	1279723.45	данные отсутствуют	данные отсутствуют
132	377819.96	1279648.09	данные отсутствуют	данные отсутствуют
133	377812.4	1279647.49	данные отсутствуют	данные отсутствуют
134	377810.88	1279666.52	данные отсутствуют	данные отсутствуют
Государственный регистратор				ФГИС ЕГРН
полное наименование должности			подпись	инициалы, фамилия

М.П.

Выписка из Единого государственного реестра недвижимости об объекте недвижимости
Сведения о частях земельного участка

Земельный участок			
<small>(вид объекта недвижимости)</small>			
Лист № __ Раздела 4.2	Всего листов раздела 4.2 : __	Всего разделов: __	Всего листов выписки: __
03.03.2021 № 99/2021/378741483			
Кадастровый номер:		47:20:0752003:833	

Номер точки	Координаты, м		Описание закрепления на местности	Средняя квадратическая погрешность определения координат характерных точек границы части земельного участка, м
	X	Y		
1	2	3	4	5
135	377814.74	1279666.79	данные отсутствуют	данные отсутствуют
136	377814	1279675.84	данные отсутствуют	данные отсутствуют
137	377810.66	1279675.56	данные отсутствуют	данные отсутствуют
138	377809.44	1279676.29	данные отсутствуют	данные отсутствуют
139	377808.42	1279674.57	данные отсутствуют	данные отсутствуют
140	377810.2	1279673.52	данные отсутствуют	данные отсутствуют
141	377812.17	1279673.68	данные отсутствуют	данные отсутствуют
142	377812.58	1279668.64	данные отсутствуют	данные отсутствуют
143	377808.73	1279668.37	данные отсутствуют	данные отсутствуют
144	377810.41	1279647.33	данные отсутствуют	данные отсутствуют
145	377804.51	1279646.86	данные отсутствуют	данные отсутствуют
146	377803.65	1279657.88	данные отсутствуют	данные отсутствуют
147	377801.66	1279657.72	данные отсутствуют	данные отсутствуют
148	377802.51	1279646.7	данные отсутствуют	данные отсутствуют
149	377768.19	1279643.97	данные отсутствуют	данные отсутствуют
150	377767.32	1279655.01	данные отсутствуют	данные отсутствуют
151	377765.32	1279654.85	данные отсутствуют	данные отсутствуют
Государственный регистратор				ФГИС ЕГРН
полное наименование должности			подпись	инициалы, фамилия

М.П.

Выписка из Единого государственного реестра недвижимости об объекте недвижимости
Сведения о частях земельного участка

Земельный участок			
<small>(вид объекта недвижимости)</small>			
Лист № __ Раздела 4.2	Всего листов раздела 4.2 : __	Всего разделов: __	Всего листов выписки: __
03.03.2021 № 99/2021/378741483			
Кадастровый номер:		47:20:0752003:833	

Номер точки	Координаты, м		Описание закрепления на местности	Средняя квадратическая погрешность определения координат характерных точек границы части земельного участка, м
	X	Y		
1	2	3	4	5
152	377766.19	1279643.81	данные отсутствуют	данные отсутствуют
153	377751.18	1279642.62	данные отсутствуют	данные отсутствуют
154	377749.98	1279657.38	данные отсутствуют	данные отсутствуют
155	377747.99	1279657.22	данные отсутствуют	данные отсутствуют
156	377749.18	1279642.46	данные отсутствуют	данные отсутствуют
157	377743.5	1279642.01	данные отсутствуют	данные отсутствуют
158	377742.68	1279652.3	данные отсутствуют	данные отсутствуют
159	377743.27	1279652.35	данные отсутствуют	данные отсутствуют
160	377743.3	1279651.9	данные отсутствуют	данные отсутствуют
161	377745.3	1279652.05	данные отсутствуют	данные отсутствуют
162	377745.12	1279654.51	данные отсутствуют	данные отсутствуют
163	377742.52	1279654.3	данные отсутствуют	данные отсутствуют
164	377741.9	1279662.12	данные отсутствуют	данные отсутствуют
165	377742.89	1279662.2	данные отсутствуют	данные отсутствуют
166	377742.97	1279661.2	данные отсутствуют	данные отсутствуют
167	377744.96	1279661.35	данные отсутствуют	данные отсутствуют
168	377744.73	1279664.35	данные отсутствуют	данные отсутствуют
Государственный регистратор				ФГИС ЕГРН
полное наименование должности			подпись	инициалы, фамилия

М.П.

Выписка из Единого государственного реестра недвижимости об объекте недвижимости
Сведения о частях земельного участка

Земельный участок			
<small>(вид объекта недвижимости)</small>			
Лист № __ Раздела 4.2	Всего листов раздела 4.2 : __	Всего разделов: __	Всего листов выписки: __
03.03.2021 № 99/2021/378741483			
Кадастровый номер:		47:20:0752003:833	

Номер точки	Координаты, м		Описание закрепления на местности	Средняя квадратическая погрешность определения координат характерных точек границы части земельного участка, м
	X	Y		
1	2	3	4	5
169	377741.74	1279664.11	данные отсутствуют	данные отсутствуют
170	377740.46	1279680.34	данные отсутствуют	данные отсутствуют
171	377741.46	1279680.41	данные отсутствуют	данные отсутствуют
172	377741.55	1279679.38	данные отсутствуют	данные отсутствуют
173	377743.55	1279679.57	данные отсутствуют	данные отсутствуют
174	377743.27	1279682.56	данные отсутствуют	данные отсутствуют
175	377740.3	1279682.33	данные отсутствуют	данные отсутствуют
176	377739.35	1279694.28	данные отсутствуют	данные отсутствуют
177	377742.32	1279694.52	данные отсутствуют	данные отсутствуют
178	377742.13	1279697.49	данные отсутствуют	данные отсутствуют
179	377740.13	1279697.36	данные отсутствуют	данные отсутствуют
180	377740.2	1279696.36	данные отсутствуют	данные отсутствуют
181	377739.19	1279696.27	данные отсутствуют	данные отсутствуют
182	377738.89	1279700.01	данные отсутствуют	данные отсутствуют
183	377739.32	1279700.04	данные отсутствуют	данные отсутствуют
184	377739.37	1279699.66	данные отсутствуют	данные отсутствуют
185	377741.35	1279699.9	данные отсутствуют	данные отсутствуют
Государственный регистратор				ФГИС ЕГРН
полное наименование должности			подпись	инициалы, фамилия

М.П.

Выписка из Единого государственного реестра недвижимости об объекте недвижимости
Сведения о частях земельного участка

Земельный участок			
<small>(вид объекта недвижимости)</small>			
Лист № __ Раздела 4.2	Всего листов раздела 4.2 : __	Всего разделов: __	Всего листов выписки: __
03.03.2021 № 99/2021/378741483			
Кадастровый номер:		47:20:0752003:833	

Номер точки	Координаты, м		Описание закрепления на местности	Средняя квадратическая погрешность определения координат характерных точек границы части земельного участка, м
	X	Y		
1	2	3	4	5
186	377741.07	1279702.18	данные отсутствуют	данные отсутствуют
187	377738.74	1279702	данные отсутствуют	данные отсутствуют
188	377737.99	1279711.37	данные отсутствуют	данные отсутствуют
189	377742.68	1279711.74	данные отсутствуют	данные отсутствуют
190	377742.82	1279709.91	данные отсутствуют	данные отсутствуют
191	377746.31	1279710.18	данные отсутствуют	данные отсутствуют
192	377746.02	1279714.01	данные отсутствуют	данные отсутствуют
193	377735.84	1279713.21	данные отсутствуют	данные отсутствуют
194	377736.83	1279700.72	данные отсутствуют	данные отсутствуют
195	377737.27	1279695.12	данные отсутствуют	данные отсутствуют
196	377738.38	1279681.18	данные отсутствуют	данные отсутствуют
197	377739.83	1279662.95	данные отсутствуют	данные отсутствуют
198	377740.61	1279653.12	данные отсутствуют	данные отсутствуют
199	377741.5	1279641.85	данные отсутствуют	данные отсутствуют
200	377719.44	1279640.03	данные отсутствуют	данные отсутствуют
201	377725.68	1279561.42	данные отсутствуют	данные отсутствуют
202	377723	1279550.87	данные отсутствуют	данные отсутствуют
Государственный регистратор				ФГИС ЕГРН
полное наименование должности			подпись	инициалы, фамилия

М.П.

Выписка из Единого государственного реестра недвижимости об объекте недвижимости
Сведения о частях земельного участка

Земельный участок			
<small>(вид объекта недвижимости)</small>			
Лист № __ Раздела 4.2	Всего листов раздела 4.2 : __	Всего разделов: __	Всего листов выписки: __
03.03.2021 № 99/2021/378741483			
Кадастровый номер:		47:20:0752003:833	

Номер точки	Координаты, м		Описание закрепления на местности	Средняя квадратическая погрешность определения координат характерных точек границы части земельного участка, м
	X	Y		
1	2	3	4	5
203	377723.87	1279539.91	данные отсутствуют	данные отсутствуют
204	377123.7	1280706.48	данные отсутствуют	данные отсутствуют
205	377120.73	1280707	данные отсутствуют	данные отсутствуют
206	377118.69	1280703.3	данные отсутствуют	данные отсутствуют
207	377123.01	1280702.54	данные отсутствуют	данные отсутствуют
208	377734.71	1279743.59	данные отсутствуют	данные отсутствуют
209	377744.68	1279744.38	данные отсутствуют	данные отсутствуют
210	377754.7	1279746.31	данные отсутствуют	данные отсутствуют
211	377749.6	1279815.49	данные отсутствуют	данные отсутствуют
211	377749.6	1279815.49	данные отсутствуют	данные отсутствуют
211	377749.6	1279815.49	данные отсутствуют	данные отсутствуют
212	377747.2	1279840.46	данные отсутствуют	данные отсутствуют
212	377747.2	1279840.46	данные отсутствуют	данные отсутствуют
213	377686.51	1279798.23	данные отсутствуют	данные отсутствуют
213	377686.51	1279798.23	данные отсутствуют	данные отсутствуют
213	377686.51	1279798.23	данные отсутствуют	данные отсутствуют
214	377689.72	1279750.47	данные отсутствуют	данные отсутствуют
Государственный регистратор				ФГИС ЕГРН
полное наименование должности			подпись	инициалы, фамилия

М.П.

Выписка из Единого государственного реестра недвижимости об объекте недвижимости
Сведения о частях земельного участка

Земельный участок			
<small>(вид объекта недвижимости)</small>			
Лист № __ Раздела 4.2	Всего листов раздела 4.2 : __	Всего разделов: __	Всего листов выписки: __
03.03.2021 № 99/2021/378741483			
Кадастровый номер:		47:20:0752003:833	

Номер точки	Координаты, м		Описание закрепления на местности	Средняя квадратическая погрешность определения координат характерных точек границы части земельного участка, м
	X	Y		
1	2	3	4	5
215	377690.52	1279750.09	данные отсутствуют	данные отсутствуют
216	377704.87	1279745.71	данные отсутствуют	данные отсутствуют
217	377719.71	1279743.53	данные отсутствуют	данные отсутствуют
218	377798.72	1280390.99	данные отсутствуют	данные отсутствуют
219	377802.65	1280391.8	данные отсутствуют	данные отсутствуют
220	377782.68	1280456.91	данные отсутствуют	данные отсутствуют
221	377778.41	1280457.21	данные отсутствуют	данные отсутствуют
222	377730.45	1280613.57	данные отсутствуют	данные отсутствуют
223	377732.51	1280620.5	данные отсутствуют	данные отсутствуют
224	377724.08	1280647.97	данные отсутствуют	данные отсутствуют
225	377721.66	1280642.21	данные отсутствуют	данные отсутствуют
226	377726.84	1279539.14	данные отсутствуют	данные отсутствуют
227	377726.53	1279543.07	данные отсутствуют	данные отсутствуют
228	377725.72	1279543	данные отсутствуют	данные отсутствуют
228	377725.72	1279543	данные отсутствуют	данные отсутствуют
228	377725.72	1279543	данные отсутствуют	данные отсутствуют
228	377725.72	1279543	данные отсутствуют	данные отсутствуют

Государственный регистратор		ФГИС ЕГРН
полное наименование должности	подпись	инициалы, фамилия

М.П.

Выписка из Единого государственного реестра недвижимости об объекте недвижимости
Сведения о частях земельного участка

Земельный участок			
<small>(вид объекта недвижимости)</small>			
Лист № __ Раздела 4.2	Всего листов раздела 4.2 : __	Всего разделов: __	Всего листов выписки: __
03.03.2021 № 99/2021/378741483			
Кадастровый номер:		47:20:0752003:833	

Номер точки	Координаты, м		Описание закрепления на местности	Средняя квадратическая погрешность определения координат характерных точек границы части земельного участка, м
	X	Y		
1	2	3	4	5
229	377726.29	1279546.05	данные отсутствуют	данные отсутствуют
230	377725.93	1279550.62	данные отсутствуют	данные отсутствуют
231	377728.61	1279561.17	данные отсутствуют	данные отсутствуют
232	377719.93	1279670.69	данные отсутствуют	данные отсутствуют
233	377699.69	1279669.08	данные отсутствуют	данные отсутствуют
234	377698.09	1279689.29	данные отсутствуют	данные отсутствуют
235	377702.03	1279693.92	данные отсутствуют	данные отсутствуют
236	377693.38	1279803.01	данные отсутствуют	данные отсутствуют
237	377689.58	1279800.37	данные отсутствуют	данные отсутствуют
238	377697.92	1279695.25	данные отсутствуют	данные отсутствуют
239	377693.97	1279690.63	данные отсутствуют	данные отсутствуют
240	377696.02	1279664.78	данные отсутствуют	данные отсутствуют
241	377716.25	1279666.38	данные отсутствуют	данные отсутствуют
242	377724.57	1279561.51	данные отсутствуют	данные отсутствуют
243	377721.89	1279550.97	данные отсутствуют	данные отсутствуют
244	377722.85	1279538.83	данные отсутствуют	данные отсутствуют
245	377663.76	1280830.98	данные отсутствуют	данные отсутствуют
Государственный регистратор				ФГИС ЕГРН
полное наименование должности			подпись	инициалы, фамилия

М.П.

Выписка из Единого государственного реестра недвижимости об объекте недвижимости
Сведения о частях земельного участка

Земельный участок			
<small>(вид объекта недвижимости)</small>			
Лист № __ Раздела 4.2	Всего листов раздела 4.2 : __	Всего разделов: __	Всего листов выписки: __
03.03.2021 № 99/2021/378741483			
Кадастровый номер:		47:20:0752003:833	

Номер точки	Координаты, м		Описание закрепления на местности	Средняя квадратическая погрешность определения координат характерных точек границы части земельного участка, м
	X	Y		
1	2	3	4	5
246	377667.56	1280832.25	данные отсутствуют	данные отсутствуют
247	377664.72	1280841.53	данные отсутствуют	данные отсутствуют
248	377660.85	1280840.47	данные отсутствуют	данные отсутствуют
249	377639.43	1280910.32	данные отсутствуют	данные отсутствуют
250	377642.94	1280912.55	данные отсутствуют	данные отсутствуют
251	377632.02	1280948.15	данные отсутствуют	данные отсутствуют
252	377628.05	1280947.39	данные отсутствуют	данные отсутствуют
253	377629.75	1280983.35	данные отсутствуют	данные отсутствуют
254	377631.09	1280983.82	данные отсутствуют	данные отсутствуют
255	377629.77	1280987.59	данные отсутствуют	данные отсутствуют
256	377628.61	1280987.18	данные отсутствуют	данные отсутствуют
257	377802.16	1280391.7	данные отсутствуют	данные отсутствуют
258	377806.1	1280392.51	данные отсутствуют	данные отсутствуют
259	377786.42	1280456.66	данные отсутствуют	данные отсутствуют
260	377782.15	1280456.95	данные отсутствуют	данные отсутствуют
261	377732.25	1280619.63	данные отсутствуют	данные отсутствуют
262	377734.31	1280626.55	данные отсутствуют	данные отсутствуют
Государственный регистратор				ФГИС ЕГРН
полное наименование должности			подпись	инициалы, фамилия

М.П.

Выписка из Единого государственного реестра недвижимости об объекте недвижимости
Сведения о частях земельного участка

Земельный участок			
<small>(вид объекта недвижимости)</small>			
Лист № __ Раздела 4.2	Всего листов раздела 4.2 : __	Всего разделов: __	Всего листов выписки: __
03.03.2021 № 99/2021/378741483			
Кадастровый номер:		47:20:0752003:833	

Номер точки	Координаты, м		Описание закрепления на местности	Средняя квадратическая погрешность определения координат характерных точек границы части земельного участка, м
	X	Y		
1	2	3	4	5
263	377726.2	1280653	данные отсутствуют	данные отсутствуют
264	377723.78	1280647.25	данные отсутствуют	данные отсутствуют
265	377735.51	1279651.84	данные отсутствуют	данные отсутствуют
266	377736.62	1279650.59	данные отсутствуют	данные отсутствуют
267	377739.61	1279653.24	данные отсутствуют	данные отсутствуют
268	377737.17	1279655.99	данные отсутствуют	данные отсутствуют
269	377721.34	1279654.7	данные отсутствуют	данные отсутствуют
270	377719.77	1279674.18	данные отсутствуют	данные отсутствуют
271	377702.9	1279672.85	данные отсутствуют	данные отсутствуют
272	377701.83	1279686.37	данные отсутствуют	данные отсутствуют
273	377705.78	1279691	данные отсутствуют	данные отсутствуют
274	377696.71	1279805.33	данные отсутствуют	данные отсутствуют
275	377692.91	1279802.68	данные отсутствуют	данные отсутствуют
276	377701.66	1279692.33	данные отсутствуют	данные отсутствуют
277	377697.71	1279687.7	данные отсутствуют	данные отсутствуют
278	377699.23	1279668.54	данные отсутствуют	данные отсутствуют
279	377716.1	1279669.88	данные отсутствуют	данные отсутствуют
Государственный регистратор				ФГИС ЕГРН
полное наименование должности			подпись	инициалы, фамилия

М.П.

Выписка из Единого государственного реестра недвижимости об объекте недвижимости
Сведения о частях земельного участка

Земельный участок			
<small>(вид объекта недвижимости)</small>			
Лист № __ Раздела 4.2	Всего листов раздела 4.2 : __	Всего разделов: __	Всего листов выписки: __
03.03.2021 № 99/2021/378741483			
Кадастровый номер:		47:20:0752003:833	

Номер точки	Координаты, м		Описание закрепления на местности	Средняя квадратическая погрешность определения координат характерных точек границы части земельного участка, м
	X	Y		
1	2	3	4	5
280	377717.67	1279650.39	данные отсутствуют	данные отсутствуют
281	377667.09	1280832.09	данные отсутствуют	данные отсутствуют
282	377670.88	1280833.36	данные отсутствуют	данные отсутствуют
283	377668.09	1280842.45	данные отсутствуют	данные отсутствуют
284	377664.23	1280841.4	данные отсутствуют	данные отсутствуют
285	377642.5	1280912.27	данные отсутствуют	данные отсутствуют
286	377646	1280914.49	данные отсутствуют	данные отсутствуют
287	377635.47	1280948.8	данные отсутствуют	данные отсутствуют
288	377631.52	1280948.05	данные отсутствуют	данные отсутствуют
289	377535.66	1281098.05	данные отсутствуют	данные отсутствуют
290	377539.13	1281100.14	данные отсутствуют	данные отсутствуют
291	377534.47	1281105.6	данные отсутствуют	данные отсутствуют
292	377528.26	1281106.71	данные отсутствуют	данные отсутствуют
293	377738.93	1279695.53	данные отсутствуют	данные отсутствуют
294	377743.87	1279696.26	данные отсутствуют	данные отсутствуют
295	377748.57	1279697.97	данные отсутствуют	данные отсутствуют
296	377752.84	1279700.57	данные отсутствуют	данные отсутствуют
Государственный регистратор				ФГИС ЕГРН
полное наименование должности			подпись	инициалы, фамилия

М.П.

Выписка из Единого государственного реестра недвижимости об объекте недвижимости
Сведения о частях земельного участка

Земельный участок			
<small>(вид объекта недвижимости)</small>			
Лист № __ Раздела 4.2	Всего листов раздела 4.2 : __	Всего разделов: __	Всего листов выписки: __
03.03.2021 № 99/2021/378741483			
Кадастровый номер:		47:20:0752003:833	

Номер точки	Координаты, м		Описание закрепления на местности	Средняя квадратическая погрешность определения координат характерных точек границы части земельного участка, м
	X	Y		
1	2	3	4	5
297	377756.5	1279703.97	данные отсутствуют	данные отсутствуют
298	377759.42	1279708.04	данные отсутствуют	данные отсутствуют
299	377761.46	1279712.6	данные отсутствуют	данные отсутствуют
300	377762.56	1279717.48	данные отсутствуют	данные отсутствуют
301	377762.67	1279722.48	данные отсутствуют	данные отсутствуют
302	377761.3	1279739.69	данные отсутствуют	данные отсутствуют
303	377755.22	1279739.25	данные отсутствуют	данные отсутствуют
303	377755.22	1279739.25	данные отсутствуют	данные отсутствуют
304	377707.17	1279812.6	данные отсутствуют	данные отсутствуют
305	377707.53	1279808.02	данные отсутствуют	данные отсутствуют
306	377710.34	1279750.05	данные отсутствуют	данные отсутствуют
307	377712.82	1279718.52	данные отсутствуют	данные отсутствуют
308	377713.32	1279715.15	данные отсутствуют	данные отсутствуют
309	377714.88	1279710.4	данные отсутствуют	данные отсутствуют
310	377717.34	1279706.05	данные отсутствуют	данные отсутствуют
311	377720.63	1279702.28	данные отсутствуют	данные отсутствуют
312	377724.6	1279699.24	данные отсутствуют	данные отсутствуют
Государственный регистратор				ФГИС ЕГРН
полное наименование должности			подпись	инициалы, фамилия

М.П.

Выписка из Единого государственного реестра недвижимости об объекте недвижимости
Сведения о частях земельного участка

Земельный участок			
<small>(вид объекта недвижимости)</small>			
Лист № __ Раздела 4.2	Всего листов раздела 4.2 : __	Всего разделов: __	Всего листов выписки: __
03.03.2021 № 99/2021/378741483			
Кадастровый номер:		47:20:0752003:833	

Номер точки	Координаты, м		Описание закрепления на местности	Средняя квадратическая погрешность определения координат характерных точек границы части земельного участка, м
	X	Y		
1	2	3	4	5
313	377729.09	1279697.04	данные отсутствуют	данные отсутствуют
314	377733.93	1279695.79	данные отсутствуют	данные отсутствуют
315	377714.6	1280562.08	данные отсутствуют	данные отсутствуют
316	377703.38	1280598.66	данные отсутствуют	данные отсутствуют
317	377689.47	1280565.55	данные отсутствуют	данные отсутствуют
318	377702.58	1280522.85	данные отсутствуют	данные отсутствуют
319	377210.36	1280669.76	данные отсутствуют	данные отсутствуют
320	377197.02	1280706.03	данные отсутствуют	данные отсутствуют
321	377174.14	1280710.38	данные отсутствуют	данные отсутствуют
322	377125.59	1280715.78	данные отсутствуют	данные отсутствуют
323	377110.6	1280688.68	данные отсутствуют	данные отсутствуют
324	377137.5	1280685.78	данные отсутствуют	данные отсутствуют
324	377137.5	1280685.78	данные отсутствуют	данные отсутствуют
325	377138.11	1280691.25	данные отсутствуют	данные отсутствуют
326	377169.27	1280687.78	данные отсутствуют	данные отсутствуют
327	377183.98	1280682.85	данные отсутствуют	данные отсутствуют
328	377182.7	1280679.03	данные отсутствуют	данные отсутствуют
Государственный регистратор				ФГИС ЕГРН
полное наименование должности			подпись	инициалы, фамилия

М.П.

Выписка из Единого государственного реестра недвижимости об объекте недвижимости
Сведения о частях земельного участка

Земельный участок			
<small>(вид объекта недвижимости)</small>			
Лист № __ Раздела 4.2	Всего листов раздела 4.2 : __	Всего разделов: __	Всего листов выписки: __
03.03.2021 № 99/2021/378741483			
Кадастровый номер:		47:20:0752003:833	

Номер точки	Координаты, м		Описание закрепления на местности	Средняя квадратическая погрешность определения координат характерных точек границы части земельного участка, м
	X	Y		
1	2	3	4	5
329	377729.34	1280609.84	данные отсутствуют	данные отсутствуют
330	377720.36	1280639.1	данные отсутствуют	данные отсутствуют
331	377776.04	1280457.37	данные отсутствуют	данные отсутствуют
332	377711.1	1279674.5	данные отсутствуют	данные отсутствуют
333	377737.21	1279676.57	данные отсутствуют	данные отсутствуют
334	377740.59	1279677.07	данные отсутствуют	данные отсутствуют
335	377745.34	1279678.62	данные отсутствуют	данные отсутствуют
336	377749.69	1279681.09	данные отсутствуют	данные отсутствуют
337	377753.46	1279684.38	данные отсутствуют	данные отсутствуют
338	377756.5	1279688.34	данные отсутствуют	данные отсутствуют
339	377758.69	1279692.84	данные отсутствуют	данные отсутствуют
340	377759.95	1279697.68	данные отсутствуют	данные отсутствуют
341	377760.21	1279702.67	данные отсутствуют	данные отсутствуют
342	377759.48	1279707.62	данные отсутствуют	данные отсутствуют
343	377757.77	1279712.32	данные отсутствуют	данные отсутствуют
344	377755.17	1279716.59	данные отсутствуют	данные отсутствуют
345	377751.77	1279720.25	данные отсутствуют	данные отсутствуют
Государственный регистратор				ФГИС ЕГРН
полное наименование должности			подпись	инициалы, фамилия

М.П.

Выписка из Единого государственного реестра недвижимости об объекте недвижимости
Сведения о частях земельного участка

Земельный участок			
<small>(вид объекта недвижимости)</small>			
Лист № __ Раздела 4.2	Всего листов раздела 4.2 : __	Всего разделов: __	Всего листов выписки: __
03.03.2021 № 99/2021/378741483			
Кадастровый номер:		47:20:0752003:833	

Номер точки	Координаты, м		Описание закрепления на местности	Средняя квадратическая погрешность определения координат характерных точек границы части земельного участка, м
	X	Y		
1	2	3	4	5
346	377747.7	1279723.16	данные отсутствуют	данные отсутствуют
347	377743.14	1279725.21	данные отсутствуют	данные отсутствуют
348	377738.26	1279726.31	данные отсутствуют	данные отсутствуют
349	377733.26	1279726.41	данные отсутствуют	данные отсутствуют
350	377732.07	1279726.32	данные отсутствуют	данные отсутствуют
351	377724.29	1279824.52	данные отсутствуют	данные отсутствуют
352	377693.51	1279694.05	данные отсутствуют	данные отсутствуют
352	377693.51	1279694.05	данные отсутствуют	данные отсутствуют
353	377690.94	1279691.04	данные отсутствуют	данные отсутствуют
353	377690.94	1279691.04	данные отсутствуют	данные отсутствуют
354	377691.69	1279681.64	данные отсутствуют	данные отсутствуют
355	377692.59	1279680.66	данные отсутствуют	данные отсутствуют
356	377696.66	1279677.75	данные отсутствуют	данные отсутствуют
357	377701.22	1279675.7	данные отсутствуют	данные отсутствуют
358	377706.1	1279674.6	данные отсутствуют	данные отсутствуют
359	377661.72	1280830.3	данные отсутствуют	данные отсутствуют
360	377639.77	1280949.62	данные отсутствуют	данные отсутствуют
Государственный регистратор				ФГИС ЕГРН
полное наименование должности			подпись	инициалы, фамилия

М.П.

Выписка из Единого государственного реестра недвижимости об объекте недвижимости
Сведения о частях земельного участка

Земельный участок			
<small>(вид объекта недвижимости)</small>			
Лист № __ Раздела 4.2	Всего листов раздела 4.2 : __	Всего разделов: __	Всего листов выписки: __
03.03.2021 № 99/2021/378741483			
Кадастровый номер:		47:20:0752003:833	

Номер точки	Координаты, м		Описание закрепления на местности	Средняя квадратическая погрешность определения координат характерных точек границы части земельного участка, м
	X	Y		
1	2	3	4	5
361	377625.73	1280946.95	данные отсутствуют	данные отсутствуют
362	377618.07	1280945.33	данные отсутствуют	данные отсутствуют
363	377630.54	1280904.67	данные отсутствуют	данные отсутствуют
364	377649.03	1280916.42	данные отсутствуют	данные отсутствуют
365	377670.3	1280843.05	данные отсутствуют	данные отсутствуют
366	377651.05	1280837.8	данные отсутствуют	данные отсутствуют
367	377654.07	1280827.95	данные отсутствуют	данные отсутствуют
368	377545.05	1281103.7	данные отсутствуют	данные отсутствуют
369	377508.16	1281110.31	данные отсутствуют	данные отсутствуют
370	377530.08	1281094.69	данные отсутствуют	данные отсутствуют
371	377750.24	1279540.12	данные отсутствуют	данные отсутствуют
372	377768.57	1279541.57	данные отсутствуют	данные отсутствуют
373	377766.29	1279541.51	данные отсутствуют	данные отсутствуют
374	377760.02	1279620.65	данные отсутствуют	данные отсутствуют
375	377773.18	1279621.69	данные отсутствуют	данные отсутствуют
376	377774.72	1279602.25	данные отсутствуют	данные отсутствуют
377	377847.49	1279608.02	данные отсутствуют	данные отсутствуют
Государственный регистратор				ФГИС ЕГРН
полное наименование должности			подпись	инициалы, фамилия

М.П.

Выписка из Единого государственного реестра недвижимости об объекте недвижимости
Сведения о частях земельного участка

Земельный участок			
<small>(вид объекта недвижимости)</small>			
Лист № __ Раздела 4.2	Всего листов раздела 4.2 : __	Всего разделов: __	Всего листов выписки: __
03.03.2021 № 99/2021/378741483			
Кадастровый номер:		47:20:0752003:833	

Номер точки	Координаты, м		Описание закрепления на местности	Средняя квадратическая погрешность определения координат характерных точек границы части земельного участка, м
	X	Y		
1	2	3	4	5
378	377838.09	1279726.65	данные отсутствуют	данные отсутствуют
379	377820.33	1279725.24	данные отсутствуют	данные отсутствуют
380	377817.35	1279727.72	данные отсутствуют	данные отсутствуют
381	377770.7	1279723.11	данные отсутствуют	данные отсутствуют
382	377769.34	1279740.26	данные отсутствуют	данные отсутствуют
383	377749.21	1279819.51	данные отсутствуют	данные отсутствуют
384	377728.22	1279817.85	данные отсутствуют	данные отсутствуют
385	377709.59	1279814.29	данные отсутствуют	данные отсутствуют
386	377693.38	1279660.26	данные отсутствуют	данные отсутствуют
387	377710.23	1279661.59	данные отсутствуют	данные отсутствуют
388	377711.77	1279642.15	данные отсутствуют	данные отсутствуют
389	377715.41	1279642.44	данные отсутствуют	данные отсутствуют
390	377721.92	1279560.28	данные отсутствуют	данные отсутствуют
391	377719.44	1279550.49	данные отсутствуют	данные отсутствуют
391	377719.44	1279550.49	данные отсутствуют	данные отсутствуют
391	377719.44	1279550.49	данные отсутствуют	данные отсутствуют
392	377719.75	1279546.59	данные отсутствуют	данные отсутствуют

Государственный регистратор		ФГИС ЕГРН
полное наименование должности	подпись	инициалы, фамилия

М.П.

Выписка из Единого государственного реестра недвижимости об объекте недвижимости
Сведения о частях земельного участка

Земельный участок			
<small>(вид объекта недвижимости)</small>			
Лист № __ Раздела 4.2	Всего листов раздела 4.2 : __	Всего разделов: __	Всего листов выписки: __
03.03.2021 № 99/2021/378741483			
Кадастровый номер:		47:20:0752003:833	

Номер точки	Координаты, м		Описание закрепления на местности	Средняя квадратическая погрешность определения координат характерных точек границы части земельного участка, м
	X	Y		
1	2	3	4	5
392	377719.75	1279546.59	данные отсутствуют	данные отсутствуют
392	377719.75	1279546.59	данные отсутствуют	данные отсутствуют
393	377673.6	1279567.55	данные отсутствуют	данные отсутствуют
394	377680.11	1279561.53	данные отсутствуют	данные отсутствуют
395	377692.52	1279553.1	данные отсутствуют	данные отсутствуют
396	377706.05	1279546.62	данные отсутствуют	данные отсутствуют
397	377720.4	1279542.25	данные отсутствуют	данные отсутствуют
398	377728.75	1279541.02	данные отсутствуют	данные отсутствуют
399	377728.58	1279543.23	данные отсутствуют	данные отсутствуют
399	377728.58	1279543.23	данные отсутствуют	данные отсутствуют
399	377728.58	1279543.23	данные отсутствуют	данные отсутствуют
400	377729.03	1279560.63	данные отсутствуют	данные отсутствуют
401	377723.22	1279634.05	данные отсутствуют	данные отсутствуют
402	377739.8	1279635.36	данные отсутствуют	данные отсутствуют
403	377746.8	1279546.95	данные отсутствуют	данные отсутствуют
404	377745.16	1279540.1	данные отсутствуют	данные отсутствуют
405	377151.56	1280689.75	данные отсутствуют	данные отсутствуют
Государственный регистратор				ФГИС ЕГРН
полное наименование должности			подпись	инициалы, фамилия

М.П.

Выписка из Единого государственного реестра недвижимости об объекте недвижимости
Сведения о частях земельного участка

Земельный участок			
<small>(вид объекта недвижимости)</small>			
Лист № __ Раздела 4.2	Всего листов раздела 4.2 : __	Всего разделов: __	Всего листов выписки: __
03.03.2021 № 99/2021/378741483			
Кадастровый номер:		47:20:0752003:833	

Номер точки	Координаты, м		Описание закрепления на местности	Средняя квадратическая погрешность определения координат характерных точек границы части земельного участка, м
	X	Y		
1	2	3	4	5
406	377152.71	1280690.55	данные отсутствуют	данные отсутствуют
407	377154.68	1280692.01	данные отсутствуют	данные отсутствуют
408	377156.55	1280693.53	данные отсутствуют	данные отсутствуют
409	377158.3	1280695.07	данные отсутствуют	данные отсутствуют
410	377160.62	1280696.91	данные отсутствуют	данные отсутствуют
411	377163.38	1280699.74	данные отсутствуют	данные отсутствуют
412	377164.58	1280700.9	данные отсутствуют	данные отсутствуют
413	377166.16	1280702.9	данные отсутствуют	данные отсутствуют
414	377169.47	1280710.9	данные отсутствуют	данные отсутствуют
415	377167.41	1280711.13	данные отсутствуют	данные отсутствуют
416	377164.43	1280703.91	данные отсутствуют	данные отсутствуют
417	377163.14	1280702.3	данные отсутствуют	данные отсутствуют
418	377161.98	1280701.17	данные отсутствуют	данные отсутствуют
419	377159.23	1280698.35	данные отсутствуют	данные отсутствуют
420	377156.99	1280696.59	данные отсутствуют	данные отсутствуют
421	377155.24	1280695.04	данные отсутствуют	данные отсутствуют
422	377153.43	1280693.57	данные отсутствуют	данные отсутствуют
Государственный регистратор				ФГИС ЕГРН
полное наименование должности			подпись	инициалы, фамилия

М.П.

Выписка из Единого государственного реестра недвижимости об объекте недвижимости
Сведения о частях земельного участка

Земельный участок			
<small>(вид объекта недвижимости)</small>			
Лист № __ Раздела 4.2	Всего листов раздела 4.2 : __	Всего разделов: __	Всего листов выписки: __
03.03.2021 № 99/2021/378741483			
Кадастровый номер:		47:20:0752003:833	

Номер точки	Координаты, м		Описание закрепления на местности	Средняя квадратическая погрешность определения координат характерных точек границы части земельного участка, м
	X	Y		
1	2	3	4	5
423	377151.56	1280692.18	данные отсутствуют	данные отсутствуют
424	377149.64	1280690.85	данные отсутствуют	данные отсутствуют
425	377148.47	1280690.1	данные отсутствуют	данные отсутствуют
426	377150.53	1280690.88	данные отсутствуют	данные отсутствуют
427	377153.81	1280693.3	данные отсутствуют	данные отсутствуют
428	377156.91	1280695.92	данные отсутствуют	данные отсутствуют
429	377162.75	1280701.59	данные отсутствуют	данные отсутствуют
430	377164.24	1280703.54	данные отсутствуют	данные отсутствуют
431	377166.67	1280709.13	данные отсутствуют	данные отсутствуют
432	377167.46	1280711.12	данные отсутствуют	данные отсутствуют
433	377165.42	1280711.35	данные отсутствуют	данные отсутствуют
434	377164.83	1280709.92	данные отсутствуют	данные отсутствуют
435	377162.5	1280704.55	данные отсутствуют	данные отсутствуют
436	377161.21	1280702.87	данные отсутствуют	данные отсутствуют
437	377155.54	1280697.38	данные отсутствуют	данные отсутствуют
438	377152.54	1280694.84	данные отсутствуют	данные отсутствуют
439	377149.38	1280692.51	данные отсутствуют	данные отсутствуют
Государственный регистратор				ФГИС ЕГРН
полное наименование должности			подпись	инициалы, фамилия

М.П.

Выписка из Единого государственного реестра недвижимости об объекте недвижимости
Сведения о частях земельного участка

Земельный участок			
<small>(вид объекта недвижимости)</small>			
Лист № __ Раздела 4.2	Всего листов раздела 4.2 : __	Всего разделов: __	Всего листов выписки: __
03.03.2021 № 99/2021/378741483			
Кадастровый номер:		47:20:0752003:833	

Номер точки	Координаты, м		Описание закрепления на местности	Средняя квадратическая погрешность определения координат характерных точек границы части земельного участка, м
	X	Y		
1	2	3	4	5
440	377145.98	1280690.37	данные отсутствуют	данные отсутствуют
441	377149.16	1280690.02	данные отсутствуют	данные отсутствуют
442	377729.13	1279536.18	данные отсутствуют	данные отсутствуют
442	377729.13	1279536.18	данные отсутствуют	данные отсутствуют
443	377726.86	1279549.08	данные отсутствуют	данные отсутствуют
444	377720.88	1279552.34	данные отсутствуют	данные отсутствуют
445	377720.01	1279552.73	данные отсутствуют	данные отсутствуют
446	377587.51	1279606.66	данные отсутствуют	данные отсутствуют
447	377548.84	1279702.42	данные отсутствуют	данные отсутствуют
448	377542.1	1279697.73	данные отсутствуют	данные отсутствуют
449	377581.29	1279600.7	данные отсутствуют	данные отсутствуют
450	377584.91	1279597.45	данные отсутствуют	данные отсутствуют
451	377586.5	1279598.32	данные отсутствуют	данные отсутствуют
452	377719.12	1279537.8	данные отсутствуют	данные отсутствуют
452	377719.12	1279537.8	данные отсутствуют	данные отсутствуют
453	377719.21	1279535.39	данные отсутствуют	данные отсутствуют
453	377719.21	1279535.39	данные отсутствуют	данные отсутствуют
Государственный регистратор				ФГИС ЕГРН
полное наименование должности			подпись	инициалы, фамилия

М.П.

Выписка из Единого государственного реестра недвижимости об объекте недвижимости
Сведения о частях земельного участка

Земельный участок			
<small>(вид объекта недвижимости)</small>			
Лист № __ Раздела 4.2	Всего листов раздела 4.2 : __	Всего разделов: __	Всего листов выписки: __
03.03.2021 № 99/2021/378741483			
Кадастровый номер:		47:20:0752003:833	

Номер точки	Координаты, м		Описание закрепления на местности	Средняя квадратическая погрешность определения координат характерных точек границы части земельного участка, м
	X	Y		
1	2	3	4	5
454	377727.94	1279554.85	данные отсутствуют	данные отсутствуют
455	377726.35	1279554.96	данные отсутствуют	данные отсутствуют
456	377720.99	1279554.53	данные отсутствуют	данные отсутствуют
457	377720.43	1279554.38	данные отсутствуют	данные отсутствуют
458	377713.15	1279549.59	данные отсутствуют	данные отсутствуют
459	377713.12	1279549.55	данные отсутствуют	данные отсутствуют
460	377712.03	1279546.76	данные отсутствуют	данные отсутствуют
461	377711.81	1279543.77	данные отсутствуют	данные отсутствуют
462	377712.03	1279541.04	данные отсутствуют	данные отсутствуют
463	377896.23	1279900.36	данные отсутствуют	данные отсутствуют
464	377896.67	1279916.65	данные отсутствуют	данные отсутствуют
465	377894.69	1279917.48	данные отсутствуют	данные отсутствуют
466	377894.23	1279900.41	данные отсутствуют	данные отсутствуют
467	377770.59	1279641.45	данные отсутствуют	данные отсутствуют
468	377769.5	1279655.3	данные отсутствуют	данные отсутствуют
469	377767.5	1279655.15	данные отсутствуют	данные отсутствуют
470	377768.44	1279643.28	данные отсутствуют	данные отсутствуют
Государственный регистратор				ФГИС ЕГРН
полное наименование должности			подпись	инициалы, фамилия

М.П.

Выписка из Единого государственного реестра недвижимости об объекте недвижимости
Сведения о частях земельного участка

Земельный участок			
<small>(вид объекта недвижимости)</small>			
Лист № __ Раздела 4.2	Всего листов раздела 4.2 : __	Всего разделов: __	Всего листов выписки: __
03.03.2021 № 99/2021/378741483			
Кадастровый номер:		47:20:0752003:833	

Номер точки	Координаты, м		Описание закрепления на местности	Средняя квадратическая погрешность определения координат характерных точек границы части земельного участка, м
	X	Y		
1	2	3	4	5
471	377744.02	1279641.35	данные отсутствуют	данные отсутствуют
472	377737.59	1279722.49	данные отсутствуют	данные отсутствуют
473	377750.36	1279723.51	данные отсутствуют	данные отсутствуют
474	377741.4	1279836.43	данные отсутствуют	данные отсутствуют
475	377739.5	1279835.1	данные отсутствуют	данные отсутствуют
476	377748.21	1279725.34	данные отсутствуют	данные отсутствуют
477	377735.44	1279724.33	данные отсутствуют	данные отсутствуют
478	377742.18	1279639.2	данные отсутствуют	данные отсутствуют
479	377149.9	1280689.94	данные отсутствуют	данные отсутствуют
480	377154.97	1280693.61	данные отсутствуют	данные отсутствуют
481	377162.71	1280700.83	данные отсутствуют	данные отсутствуют
482	377164.48	1280703.07	данные отсутствуют	данные отсутствуют
483	377167.82	1280711.08	данные отсутствуют	данные отсутствуют
484	377163.67	1280711.54	данные отсутствуют	данные отсутствуют
485	377160.9	1280704.89	данные отсутствуют	данные отсутствуют
486	377159.73	1280703.49	данные отсутствуют	данные отсутствуют
487	377152.34	1280696.62	данные отсутствуют	данные отсутствуют
Государственный регистратор				ФГИС ЕГРН
полное наименование должности			подпись	инициалы, фамилия

М.П.

Выписка из Единого государственного реестра недвижимости об объекте недвижимости
Сведения о частях земельного участка

Земельный участок			
<small>(вид объекта недвижимости)</small>			
Лист № __ Раздела 4.2	Всего листов раздела 4.2 : __	Всего разделов: __	Всего листов выписки: __
03.03.2021 № 99/2021/378741483			
Кадастровый номер:		47:20:0752003:833	

Номер точки	Координаты, м		Описание закрепления на местности	Средняя квадратическая погрешность определения координат характерных точек границы части земельного участка, м
	X	Y		
1	2	3	4	5
488	377146.52	1280692.42	данные отсутствуют	данные отсутствуют
489	377143.73	1280690.62	данные отсутствуют	данные отсутствуют
490	377137.65	1280687.1	данные отсутствуют	данные отсутствуют
491	377135.45	1280686	данные отсутствуют	данные отсутствуют
492	377725.67	1279540.05	данные отсутствуют	данные отсутствуют
493	377724.82	1279550.72	данные отсутствуют	данные отсутствуют
494	377727.5	1279561.26	данные отсутствуют	данные отсутствуют
495	377721.45	1279637.55	данные отсутствуют	данные отсутствуют
496	377741.39	1279639.13	данные отсутствуют	данные отсутствуют
497	377741.42	1279638.73	данные отсутствуют	данные отсутствуют
498	377768.57	1279640.89	данные отсутствуют	данные отсутствуют
499	377822.76	1279645.18	данные отсутствуют	данные отсутствуют
500	377816.39	1279725.53	данные отсутствуют	данные отсутствуют
501	377735.05	1279719.08	данные отсутствуют	данные отсутствуют
502	377741.23	1279641.13	данные отсутствуют	данные отсутствуют
503	377721.29	1279639.55	данные отсутствуют	данные отсутствуют
504	377718.92	1279669.5	данные отсутствуют	данные отсутствуют
Государственный регистратор				ФГИС ЕГРН
полное наименование должности			подпись	инициалы, фамилия

М.П.

Выписка из Единого государственного реестра недвижимости об объекте недвижимости
Сведения о частях земельного участка

Земельный участок			
<small>(вид объекта недвижимости)</small>			
Лист № __ Раздела 4.2	Всего листов раздела 4.2 : __	Всего разделов: __	Всего листов выписки: __
03.03.2021 № 99/2021/378741483			
Кадастровый номер:		47:20:0752003:833	

Номер точки	Координаты, м		Описание закрепления на местности	Средняя квадратическая погрешность определения координат характерных точек границы части земельного участка, м
	X	Y		
1	2	3	4	5
505	377698.68	1279667.9	данные отсутствуют	данные отсутствуют
506	377696.95	1279689.66	данные отсутствуют	данные отсутствуют
507	377700.9	1279694.28	данные отсутствуют	данные отсутствуют
508	377692.34	1279802.29	данные отсутствуют	данные отсутствуют
509	377690.44	1279800.96	данные отсутствуют	данные отсутствуют
510	377698.84	1279694.95	данные отсутствуют	данные отсутствуют
511	377694.9	1279690.32	данные отсутствуют	данные отсутствуют
512	377696.84	1279665.75	данные отсутствуют	данные отсутствуют
513	377717.08	1279667.35	данные отсутствуют	данные отсутствуют
514	377719.38	1279638.39	данные отсутствуют	данные отсутствуют
515	377725.48	1279561.43	данные отсутствуют	данные отсутствуют
516	377722.8	1279550.89	данные отсутствуют	данные отсутствуют
517	377723.67	1279539.89	данные отсутствуют	данные отсутствуют
518	377743.25	1279640.89	данные отсутствуют	данные отсутствуют
519	377737.2	1279717.25	данные отсутствуют	данные отсутствуют
520	377814.56	1279723.38	данные отсутствуют	данные отсутствуют
521	377820.61	1279647.02	данные отсутствуют	данные отсутствуют
Государственный регистратор				ФГИС ЕГРН
полное наименование должности			подпись	инициалы, фамилия

М.П.

Выписка из Единого государственного реестра недвижимости об объекте недвижимости
Сведения о частях земельного участка

Земельный участок			
<small>(вид объекта недвижимости)</small>			
Лист № __ Раздела 4.2	Всего листов раздела 4.2 : __	Всего разделов: __	Всего листов выписки: __
03.03.2021 № 99/2021/378741483			
Кадастровый номер:		47:20:0752003:833	

Номер точки	Координаты, м		Описание закрепления на местности	Средняя квадратическая погрешность определения координат характерных точек границы части земельного участка, м
	X	Y		
1	2	3	4	5
522	377769.41	1279642.96	данные отсутствуют	данные отсутствуют
523	377768.44	1279655.22	данные отсутствуют	данные отсутствуют
524	377766.45	1279655.06	данные отсутствуют	данные отсутствуют
525	377767.42	1279642.8	данные отсутствуют	данные отсутствуют

Государственный регистратор		ФГИС ЕГРН
полное наименование должности	подпись	инициалы, фамилия

М.П.

Выписка из Единого государственного реестра недвижимости об объекте недвижимости
Сведения о частях земельного участка

Земельный участок				
<small>(вид объекта недвижимости)</small>				
Лист № ___ Раздела 4.2		Всего листов раздела 4.2 : ___		Всего разделов: ___
Всего листов выписки: ___				
03.03.2021 № 99/2021/378741483				
Кадастровый номер:			47:20:0752003:833	
Сведения о характерных точках границы части (частей) земельного участка				
Учетный номер части: 4				
Система координат: МСК 53 (Зона-2)				
Зона №				
Номер точки	Координаты, м		Описание закрепления на местности	Средняя квадратическая погрешность определения координат характерных точек границы части земельного участка, м
	X	Y		
1	2	3	4	5
1	377779.47	1280419.22	данные отсутствуют	данные отсутствуют
2	377810.16	1280431.82	данные отсутствуют	данные отсутствуют
3	377802.81	1280455.53	данные отсутствуют	данные отсутствуют
3	377802.81	1280455.53	данные отсутствуют	данные отсутствуют
3	377802.81	1280455.53	данные отсутствуют	данные отсутствуют
4	377790.9	1280456.35	данные отсутствуют	данные отсутствуют
5	377770.61	1280448.02	данные отсутствуют	данные отсутствуют
6	377770.07	1280415.36	данные отсутствуют	данные отсутствуют
7	377761.23	1280444.16	данные отсутствуют	данные отсутствуют
7	377761.23	1280444.16	данные отсутствуют	данные отсутствуют
8	377731.18	1280431.82	данные отсутствуют	данные отсутствуют
8	377731.18	1280431.82	данные отсутствуют	данные отсутствуют
9	377740.65	1280403.28	данные отсутствуют	данные отсутствуют
10	377821.37	1280395.64	данные отсутствуют	данные отсутствуют
10	377821.37	1280395.64	данные отсутствуют	данные отсутствуют
11	377810.42	1280430.98	данные отсутствуют	данные отсутствуют
Государственный регистратор			ФГИС ЕГРН	
полное наименование должности			подпись	
			инициалы, фамилия	

М.П.

Выписка из Единого государственного реестра недвижимости об объекте недвижимости
Сведения о частях земельного участка

Земельный участок			
<small>(вид объекта недвижимости)</small>			
Лист № __ Раздела 4.2	Всего листов раздела 4.2 : __	Всего разделов: __	Всего листов выписки: __
03.03.2021 № 99/2021/378741483			
Кадастровый номер:		47:20:0752003:833	

Номер точки	Координаты, м		Описание закрепления на местности	Средняя квадратическая погрешность определения координат характерных точек границы части земельного участка, м
	X	Y		
1	2	3	4	5
12	377779.74	1280418.35	данные отсутствуют	данные отсутствуют
13	377788.78	1280388.95	данные отсутствуют	данные отсутствуют
13	377788.78	1280388.95	данные отсутствуют	данные отсутствуют
14	377778.8	1280386.91	данные отсутствуют	данные отсутствуют
14	377778.8	1280386.91	данные отсутствуют	данные отсутствуют
15	377770.34	1280414.48	данные отсутствуют	данные отсутствуют
16	377740.95	1280402.39	данные отсутствуют	данные отсутствуют
17	377742.49	1280397.74	данные отсутствуют	данные отсутствуют
17	377742.49	1280397.74	данные отсутствуют	данные отсутствуют
17	377742.49	1280397.74	данные отсутствуют	данные отсутствуют
18	377755.76	1280382.23	данные отсутствуют	данные отсутствуют
18	377755.76	1280382.23	данные отсутствуют	данные отсутствуют
18	377755.76	1280382.23	данные отсутствуют	данные отсутствуют
19	377779.62	1280418.74	данные отсутствуют	данные отсутствуют
20	377810.37	1280431.15	данные отсутствуют	данные отсутствуют
21	377790.91	1280456.35	данные отсутствуют	данные отсутствуют
22	377770.61	1280448.01	данные отсутствуют	данные отсутствуют
Государственный регистратор				ФГИС ЕГРН
полное наименование должности			подпись	инициалы, фамилия

М.П.

Выписка из Единого государственного реестра недвижимости об объекте недвижимости
Сведения о частях земельного участка

Земельный участок			
<small>(вид объекта недвижимости)</small>			
Лист № __ Раздела 4.2	Всего листов раздела 4.2 : __	Всего разделов: __	Всего листов выписки: __
03.03.2021 № 99/2021/378741483			
Кадастровый номер:		47:20:0752003:833	

Номер точки	Координаты, м		Описание закрепления на местности	Средняя квадратическая погрешность определения координат характерных точек границы части земельного участка, м
	X	Y		
1	2	3	4	5
23	377770.2	1280414.94	данные отсутствуют	данные отсутствуют
24	377740.73	1280403.05	данные отсутствуют	данные отсутствуют
25	377818.94	1280403.49	данные отсутствуют	данные отсутствуют
26	377804.3	1280450.74	данные отсутствуют	данные отсутствуют
27	377773.67	1280438.07	данные отсутствуют	данные отсутствуют
28	377788.16	1280390.96	данные отсутствуют	данные отсутствуют
29	377777.63	1280386.67	данные отсутствуют	данные отсутствуют
30	377778.73	1280387.12	данные отсутствуют	данные отсутствуют
31	377764.29	1280434.19	данные отсутствуют	данные отсутствуют
32	377734.49	1280421.86	данные отсутствуют	данные отсутствуют
33	377767.82	1280457.09	данные отсутствуют	данные отсутствуют
33	377767.82	1280457.09	данные отсутствуют	данные отсутствуют
34	377769.14	1280457.62	данные отсутствуют	данные отсутствуют
34	377769.14	1280457.62	данные отсутствуют	данные отсутствуют
35	377767.64	1280457.68	данные отсутствуют	данные отсутствуют
35	377767.64	1280457.68	данные отсутствуют	данные отсутствуют
35	377767.64	1280457.68	данные отсутствуют	данные отсутствуют
Государственный регистратор				ФГИС ЕГРН
полное наименование должности			подпись	инициалы, фамилия

М.П.

Выписка из Единого государственного реестра недвижимости об объекте недвижимости
Сведения о частях земельного участка

Земельный участок			
<small>(вид объекта недвижимости)</small>			
Лист № __ Раздела 4.2	Всего листов раздела 4.2 : __	Всего разделов: __	Всего листов выписки: __
03.03.2021 № 99/2021/378741483			
Кадастровый номер:		47:20:0752003:833	

Номер точки	Координаты, м		Описание закрепления на местности	Средняя квадратическая погрешность определения координат характерных точек границы части земельного участка, м
	X	Y		
1	2	3	4	5
36	377728.14	1280440.98	данные отсутствуют	данные отсутствуют
36	377728.14	1280440.98	данные отсутствуют	данные отсутствуют
37	377758.43	1280453.28	данные отсутствуют	данные отсутствуют
37	377758.43	1280453.28	данные отсутствуют	данные отсутствуют
38	377756.96	1280458.07	данные отсутствуют	данные отсутствуют
38	377756.96	1280458.07	данные отсутствуют	данные отсутствуют
38	377756.96	1280458.07	данные отсутствуют	данные отсутствуют
39	377746.35	1280458.37	данные отсутствуют	данные отсутствуют
39	377746.35	1280458.37	данные отсутствуют	данные отсутствуют
39	377746.35	1280458.37	данные отсутствуют	данные отсутствуют
40	377722.15	1280459.04	данные отсутствуют	данные отсутствуют
40	377722.15	1280459.04	данные отсутствуют	данные отсутствуют
40	377722.15	1280459.04	данные отсутствуют	данные отсутствуют
41	377736.72	1280634.63	данные отсутствуют	данные отсутствуют
41	377736.72	1280634.63	данные отсутствуют	данные отсутствуют
42	377742.47	1280653.97	данные отсутствуют	данные отсутствуют
42	377742.47	1280653.97	данные отсутствуют	данные отсутствуют
Государственный регистратор				ФГИС ЕГРН
полное наименование должности			подпись	инициалы, фамилия

М.П.

Выписка из Единого государственного реестра недвижимости об объекте недвижимости
Сведения о частях земельного участка

Земельный участок			
<small>(вид объекта недвижимости)</small>			
Лист № __ Раздела 4.2	Всего листов раздела 4.2 : __	Всего разделов: __	Всего листов выписки: __
03.03.2021 № 99/2021/378741483			
Кадастровый номер:		47:20:0752003:833	

Номер точки	Координаты, м		Описание закрепления на местности	Средняя квадратическая погрешность определения координат характерных точек границы части земельного участка, м
	X	Y		
1	2	3	4	5
42	377742.47	1280653.97	данные отсутствуют	данные отсутствуют
43	377735.78	1280675.81	данные отсутствуют	данные отсутствуют
43	377735.78	1280675.81	данные отсутствуют	данные отсутствуют
43	377735.78	1280675.81	данные отсутствуют	данные отсутствуют
44	377729.06	1280659.82	данные отсутствуют	данные отсутствуют
45	377675.92	1280835.04	данные отсутствуют	данные отсутствуют
45	377675.92	1280835.04	данные отсутствуют	данные отсутствуют
46	377685.87	1280838.37	данные отсутствуют	данные отсутствуют
46	377685.87	1280838.37	данные отсутствуют	данные отсутствуют
46	377685.87	1280838.37	данные отсутствуют	данные отсутствуют
47	377631.42	1281016.06	данные отсутствуют	данные отсутствуют
47	377631.42	1281016.06	данные отсутствуют	данные отсутствуют
47	377631.42	1281016.06	данные отсутствуют	данные отсутствуют
48	377614.26	1281035.5	данные отсутствуют	данные отсутствуют
48	377614.26	1281035.5	данные отсутствуют	данные отсутствуют
48	377614.26	1281035.5	данные отсутствуют	данные отсутствуют
49	377620.45	1281014.66	данные отсутствуют	данные отсутствуют
Государственный регистратор				ФГИС ЕГРН
полное наименование должности			подпись	инициалы, фамилия

М.П.

Выписка из Единого государственного реестра недвижимости об объекте недвижимости
Сведения о частях земельного участка

Земельный участок			
<small>(вид объекта недвижимости)</small>			
Лист № __ Раздела 4.2	Всего листов раздела 4.2 : __	Всего разделов: __	Всего листов выписки: __
03.03.2021 № 99/2021/378741483			
Кадастровый номер:		47:20:0752003:833	

Номер точки	Координаты, м		Описание закрепления на местности	Средняя квадратическая погрешность определения координат характерных точек границы части земельного участка, м
	X	Y		
1	2	3	4	5
50	377643.75	1280941.28	данные отсутствуют	данные отсутствуют
51	377729.07	1280659.82	данные отсутствуют	данные отсутствуют
52	377620.44	1281014.7	данные отсутствуют	данные отсутствуют
53	377643.72	1280941.38	данные отсутствуют	данные отсутствуют
54	377736.58	1279635.11	данные отсутствуют	данные отсутствуют
55	377739.56	1279635.34	данные отсутствуют	данные отсутствуют
56	377738.97	1279642.86	данные отсутствуют	данные отсутствуют
57	377752.46	1279643.92	данные отсутствуют	данные отсутствуют
58	377764.33	1279648.62	данные отсутствуют	данные отсутствуют
59	377770.3	1279649	данные отсутствуют	данные отсутствуют
60	377769.79	1279655.33	данные отсутствуют	данные отсутствуют
61	377768.8	1279655.25	данные отсутствуют	данные отсутствуют
62	377766.8	1279655.09	данные отсутствуют	данные отсутствуют
63	377767.06	1279651.8	данные отсутствуют	данные отсутствуют
64	377763.66	1279651.58	данные отсутствуют	данные отсутствуют
65	377751.77	1279646.88	данные отсутствуют	данные отсутствуют
66	377738.72	1279645.83	данные отсутствуют	данные отсутствуют
Государственный регистратор				ФГИС ЕГРН
полное наименование должности			подпись	инициалы, фамилия

М.П.

Выписка из Единого государственного реестра недвижимости об объекте недвижимости
Сведения о частях земельного участка

Земельный участок			
<small>(вид объекта недвижимости)</small>			
Лист № __ Раздела 4.2	Всего листов раздела 4.2 : __	Всего разделов: __	Всего листов выписки: __
03.03.2021 № 99/2021/378741483			
Кадастровый номер:		47:20:0752003:833	

Номер точки	Координаты, м		Описание закрепления на местности	Средняя квадратическая погрешность определения координат характерных точек границы части земельного участка, м
	X	Y		
1	2	3	4	5
67	377736.83	1279668.76	данные отсутствуют	данные отсутствуют
68	377749.79	1279669.79	данные отсутствуют	данные отсутствуют
69	377749.22	1279677.04	данные отсутствуют	данные отсутствуют
70	377762.61	1279678.08	данные отсутствуют	данные отсутствуют
71	377762.53	1279679.12	данные отсутствуют	данные отсутствуют
72	377762.46	1279680.07	данные отсутствуют	данные отсутствуют
73	377762.38	1279681.07	данные отсутствуют	данные отсутствуют
74	377745.99	1279679.77	данные отсутствуют	данные отсутствуют
75	377746.56	1279672.55	данные отсутствуют	данные отсутствуют
76	377736.58	1279671.75	данные отсутствуют	данные отсутствуют
77	377734.05	1279702.4	данные отсутствуют	данные отсутствуют
78	377760.38	1279704.49	данные отсутствуют	данные отсутствуют
79	377760.22	1279706.48	данные отсутствуют	данные отсутствуют
80	377760.14	1279707.48	данные отсутствуют	данные отсутствуют
81	377730.81	1279705.15	данные отсутствуют	данные отсутствуют
82	377733.6	1279671.52	данные отсутствуют	данные отсутствуют
83	377733.68	1279670.52	данные отсутствуют	данные отсутствуют
Государственный регистратор				ФГИС ЕГРН
полное наименование должности			подпись	инициалы, фамилия

М.П.

Выписка из Единого государственного реестра недвижимости об объекте недвижимости
Сведения о частях земельного участка

Земельный участок			
<small>(вид объекта недвижимости)</small>			
Лист № __ Раздела 4.2	Всего листов раздела 4.2 : __	Всего разделов: __	Всего листов выписки: __
03.03.2021 № 99/2021/378741483			
Кадастровый номер:		47:20:0752003:833	

Номер точки	Координаты, м		Описание закрепления на местности	Средняя квадратическая погрешность определения координат характерных точек границы части земельного участка, м
	X	Y		
1	2	3	4	5
84	377733.76	1279669.52	данные отсутствуют	данные отсутствуют
85	377735.82	1279644.54	данные отсутствуют	данные отсутствуют
86	377735.9	1279643.6	данные отсутствуют	данные отсутствуют
87	377725.04	1279538.71	данные отсутствуют	данные отсутствуют
88	377724.95	1279539.89	данные отсутствуют	данные отсутствуют
89	377724.79	1279541.88	данные отсутствуют	данные отсутствуют
90	377724.5	1279541.86	данные отсутствуют	данные отсутствуют
91	377724.23	1279545.65	данные отсутствуют	данные отсутствуют
92	377728.46	1279561.35	данные отсутствуют	данные отсутствуют
93	377723.55	1279621.52	данные отсутствуют	данные отсутствуют
94	377724.21	1279621.57	данные отсутствуют	данные отсутствуют
95	377723.97	1279624.56	данные отсутствуют	данные отсутствуют
96	377720.31	1279624.27	данные отсутствуют	данные отсутствуют
97	377725.43	1279561.6	данные отсутствуют	данные отсутствуют
98	377721.18	1279545.65	данные отсутствуют	данные отсутствуют
99	377721.75	1279538.45	данные отсутствуют	данные отсутствуют
100	377724.49	1279539.54	данные отсутствуют	данные отсутствуют
Государственный регистратор				ФГИС ЕГРН
полное наименование должности			подпись	инициалы, фамилия

М.П.

Выписка из Единого государственного реестра недвижимости об объекте недвижимости
Сведения о частях земельного участка

Земельный участок			
<small>(вид объекта недвижимости)</small>			
Лист № __ Раздела 4.2	Всего листов раздела 4.2 : __	Всего разделов: __	Всего листов выписки: __
03.03.2021 № 99/2021/378741483			
Кадастровый номер:		47:20:0752003:833	

Номер точки	Координаты, м		Описание закрепления на местности	Средняя квадратическая погрешность определения координат характерных точек границы части земельного участка, м
	X	Y		
1	2	3	4	5
101	377724.34	1279541.54	данные отсутствуют	данные отсутствуют
102	377723.74	1279541.49	данные отсутствуют	данные отсутствуют
103	377723.42	1279545.5	данные отсутствуют	данные отсутствуют
104	377727.68	1279561.33	данные отсутствуют	данные отсутствуют
105	377722.59	1279623.64	данные отсутствуют	данные отсутствуют
106	377720.88	1279649.86	данные отсутствуют	данные отсутствуют
107	377717.84	1279691.18	данные отсутствуют	данные отсутствуют
108	377714.06	1279742.58	данные отсутствуют	данные отсутствуют
109	377710.27	1279794.17	данные отсутствуют	данные отсутствуют
110	377708.83	1279813.76	данные отсутствуют	данные отсутствуют
111	377706.92	1279812.43	данные отсутствуют	данные отсутствуют
112	377708.27	1279794.03	данные отсутствуют	данные отсутствуют
113	377712.07	1279742.43	данные отсутствуют	данные отсутствуют
114	377715.85	1279691.03	данные отсутствуют	данные отсутствуют
115	377718.88	1279649.73	данные отсутствуют	данные отсутствуют
116	377720.6	1279623.5	данные отсутствуют	данные отсутствуют
117	377725.66	1279561.51	данные отсутствуют	данные отсутствуют
Государственный регистратор				ФГИС ЕГРН
полное наименование должности			подпись	инициалы, фамилия

М.П.

Выписка из Единого государственного реестра недвижимости об объекте недвижимости
Сведения о частях земельного участка

Земельный участок			
<small>(вид объекта недвижимости)</small>			
Лист № __ Раздела 4.2	Всего листов раздела 4.2 : __	Всего разделов: __	Всего листов выписки: __
03.03.2021 № 99/2021/378741483			
Кадастровый номер:		47:20:0752003:833	

Номер точки	Координаты, м		Описание закрепления на местности	Средняя квадратическая погрешность определения координат характерных точек границы части земельного участка, м
	X	Y		
1	2	3	4	5
118	377721.4	1279545.68	данные отсутствуют	данные отсутствуют
119	377721.9	1279539.34	данные отсутствуют	данные отсутствуют
120	377725.87	1279540.07	данные отсутствуют	данные отсутствуют
121	377725.02	1279550.7	данные отсутствуют	данные отсутствуют
122	377727.7	1279561.25	данные отсутствуют	данные отсутствуют
123	377721.59	1279638.2	данные отсутствуют	данные отсутствуют
124	377742.65	1279639.93	данные отсутствуют	данные отсутствуют
125	377750.34	1279640.55	данные отсутствуют	данные отсутствуют
126	377767.35	1279641.9	данные отсутствуют	данные отсутствуют
127	377803.76	1279644.79	данные отсутствуют	данные отсутствуют
128	377811.56	1279645.41	данные отсутствуют	данные отсутствуют
129	377822.11	1279646.25	данные отсутствуют	данные отсутствуют
130	377815.99	1279723.6	данные отсутствуют	данные отсутствуют
131	377814	1279723.45	данные отсутствуют	данные отсутствуют
132	377819.96	1279648.09	данные отсутствуют	данные отсутствуют
133	377812.4	1279647.49	данные отсутствуют	данные отсутствуют
134	377810.88	1279666.52	данные отсутствуют	данные отсутствуют
Государственный регистратор				ФГИС ЕГРН
полное наименование должности			подпись	инициалы, фамилия

М.П.

Выписка из Единого государственного реестра недвижимости об объекте недвижимости
Сведения о частях земельного участка

Земельный участок			
<small>(вид объекта недвижимости)</small>			
Лист № __ Раздела 4.2	Всего листов раздела 4.2 : __	Всего разделов: __	Всего листов выписки: __
03.03.2021 № 99/2021/378741483			
Кадастровый номер:		47:20:0752003:833	

Номер точки	Координаты, м		Описание закрепления на местности	Средняя квадратическая погрешность определения координат характерных точек границы части земельного участка, м
	X	Y		
1	2	3	4	5
135	377814.74	1279666.79	данные отсутствуют	данные отсутствуют
136	377814	1279675.84	данные отсутствуют	данные отсутствуют
137	377810.66	1279675.56	данные отсутствуют	данные отсутствуют
138	377809.44	1279676.29	данные отсутствуют	данные отсутствуют
139	377808.42	1279674.57	данные отсутствуют	данные отсутствуют
140	377810.2	1279673.52	данные отсутствуют	данные отсутствуют
141	377812.17	1279673.68	данные отсутствуют	данные отсутствуют
142	377812.58	1279668.64	данные отсутствуют	данные отсутствуют
143	377808.73	1279668.37	данные отсутствуют	данные отсутствуют
144	377810.41	1279647.33	данные отсутствуют	данные отсутствуют
145	377804.51	1279646.86	данные отсутствуют	данные отсутствуют
146	377803.65	1279657.88	данные отсутствуют	данные отсутствуют
147	377801.66	1279657.72	данные отсутствуют	данные отсутствуют
148	377802.51	1279646.7	данные отсутствуют	данные отсутствуют
149	377768.19	1279643.97	данные отсутствуют	данные отсутствуют
150	377767.32	1279655.01	данные отсутствуют	данные отсутствуют
151	377765.32	1279654.85	данные отсутствуют	данные отсутствуют
Государственный регистратор				ФГИС ЕГРН
полное наименование должности			подпись	инициалы, фамилия

М.П.

Выписка из Единого государственного реестра недвижимости об объекте недвижимости
Сведения о частях земельного участка

Земельный участок			
<small>(вид объекта недвижимости)</small>			
Лист № __ Раздела 4.2	Всего листов раздела 4.2 : __	Всего разделов: __	Всего листов выписки: __
03.03.2021 № 99/2021/378741483			
Кадастровый номер:		47:20:0752003:833	

Номер точки	Координаты, м		Описание закрепления на местности	Средняя квадратическая погрешность определения координат характерных точек границы части земельного участка, м
	X	Y		
1	2	3	4	5
152	377766.19	1279643.81	данные отсутствуют	данные отсутствуют
153	377751.18	1279642.62	данные отсутствуют	данные отсутствуют
154	377749.98	1279657.38	данные отсутствуют	данные отсутствуют
155	377747.99	1279657.22	данные отсутствуют	данные отсутствуют
156	377749.18	1279642.46	данные отсутствуют	данные отсутствуют
157	377743.5	1279642.01	данные отсутствуют	данные отсутствуют
158	377742.68	1279652.3	данные отсутствуют	данные отсутствуют
159	377743.27	1279652.35	данные отсутствуют	данные отсутствуют
160	377743.3	1279651.9	данные отсутствуют	данные отсутствуют
161	377745.3	1279652.05	данные отсутствуют	данные отсутствуют
162	377745.12	1279654.51	данные отсутствуют	данные отсутствуют
163	377742.52	1279654.3	данные отсутствуют	данные отсутствуют
164	377741.9	1279662.12	данные отсутствуют	данные отсутствуют
165	377742.89	1279662.2	данные отсутствуют	данные отсутствуют
166	377742.97	1279661.2	данные отсутствуют	данные отсутствуют
167	377744.96	1279661.35	данные отсутствуют	данные отсутствуют
168	377744.73	1279664.35	данные отсутствуют	данные отсутствуют
Государственный регистратор				ФГИС ЕГРН
полное наименование должности			подпись	инициалы, фамилия

М.П.

Выписка из Единого государственного реестра недвижимости об объекте недвижимости
Сведения о частях земельного участка

Земельный участок			
<small>(вид объекта недвижимости)</small>			
Лист № __ Раздела 4.2	Всего листов раздела 4.2 : __	Всего разделов: __	Всего листов выписки: __
03.03.2021 № 99/2021/378741483			
Кадастровый номер:		47:20:0752003:833	

Номер точки	Координаты, м		Описание закрепления на местности	Средняя квадратическая погрешность определения координат характерных точек границы части земельного участка, м
	X	Y		
1	2	3	4	5
169	377741.74	1279664.11	данные отсутствуют	данные отсутствуют
170	377740.46	1279680.34	данные отсутствуют	данные отсутствуют
171	377741.46	1279680.41	данные отсутствуют	данные отсутствуют
172	377741.55	1279679.38	данные отсутствуют	данные отсутствуют
173	377743.55	1279679.57	данные отсутствуют	данные отсутствуют
174	377743.27	1279682.56	данные отсутствуют	данные отсутствуют
175	377740.3	1279682.33	данные отсутствуют	данные отсутствуют
176	377739.35	1279694.28	данные отсутствуют	данные отсутствуют
177	377742.32	1279694.52	данные отсутствуют	данные отсутствуют
178	377742.13	1279697.49	данные отсутствуют	данные отсутствуют
179	377740.13	1279697.36	данные отсутствуют	данные отсутствуют
180	377740.2	1279696.36	данные отсутствуют	данные отсутствуют
181	377739.19	1279696.27	данные отсутствуют	данные отсутствуют
182	377738.89	1279700.01	данные отсутствуют	данные отсутствуют
183	377739.32	1279700.04	данные отсутствуют	данные отсутствуют
184	377739.37	1279699.66	данные отсутствуют	данные отсутствуют
185	377741.35	1279699.9	данные отсутствуют	данные отсутствуют
Государственный регистратор				ФГИС ЕГРН
полное наименование должности			подпись	инициалы, фамилия

М.П.

Выписка из Единого государственного реестра недвижимости об объекте недвижимости
Сведения о частях земельного участка

Земельный участок			
<small>(вид объекта недвижимости)</small>			
Лист № __ Раздела 4.2	Всего листов раздела 4.2 : __	Всего разделов: __	Всего листов выписки: __
03.03.2021 № 99/2021/378741483			
Кадастровый номер:		47:20:0752003:833	

Номер точки	Координаты, м		Описание закрепления на местности	Средняя квадратическая погрешность определения координат характерных точек границы части земельного участка, м
	X	Y		
1	2	3	4	5
186	377741.07	1279702.18	данные отсутствуют	данные отсутствуют
187	377738.74	1279702	данные отсутствуют	данные отсутствуют
188	377737.99	1279711.37	данные отсутствуют	данные отсутствуют
189	377742.68	1279711.74	данные отсутствуют	данные отсутствуют
190	377742.82	1279709.91	данные отсутствуют	данные отсутствуют
191	377746.31	1279710.18	данные отсутствуют	данные отсутствуют
192	377746.02	1279714.01	данные отсутствуют	данные отсутствуют
193	377735.84	1279713.21	данные отсутствуют	данные отсутствуют
194	377736.83	1279700.72	данные отсутствуют	данные отсутствуют
195	377737.27	1279695.12	данные отсутствуют	данные отсутствуют
196	377738.38	1279681.18	данные отсутствуют	данные отсутствуют
197	377739.83	1279662.95	данные отсутствуют	данные отсутствуют
198	377740.61	1279653.12	данные отсутствуют	данные отсутствуют
199	377741.5	1279641.85	данные отсутствуют	данные отсутствуют
200	377719.44	1279640.03	данные отсутствуют	данные отсутствуют
201	377725.68	1279561.42	данные отсутствуют	данные отсутствуют
202	377723	1279550.87	данные отсутствуют	данные отсутствуют
Государственный регистратор				ФГИС ЕГРН
полное наименование должности			подпись	инициалы, фамилия

М.П.

Выписка из Единого государственного реестра недвижимости об объекте недвижимости
Сведения о частях земельного участка

Земельный участок			
<small>(вид объекта недвижимости)</small>			
Лист № __ Раздела 4.2	Всего листов раздела 4.2 : __	Всего разделов: __	Всего листов выписки: __
03.03.2021 № 99/2021/378741483			
Кадастровый номер:		47:20:0752003:833	

Номер точки	Координаты, м		Описание закрепления на местности	Средняя квадратическая погрешность определения координат характерных точек границы части земельного участка, м
	X	Y		
1	2	3	4	5
203	377723.87	1279539.91	данные отсутствуют	данные отсутствуют
204	377123.7	1280706.48	данные отсутствуют	данные отсутствуют
205	377120.73	1280707	данные отсутствуют	данные отсутствуют
206	377118.69	1280703.3	данные отсутствуют	данные отсутствуют
207	377123.01	1280702.54	данные отсутствуют	данные отсутствуют
208	377734.71	1279743.59	данные отсутствуют	данные отсутствуют
209	377744.68	1279744.38	данные отсутствуют	данные отсутствуют
210	377754.7	1279746.31	данные отсутствуют	данные отсутствуют
211	377749.6	1279815.49	данные отсутствуют	данные отсутствуют
211	377749.6	1279815.49	данные отсутствуют	данные отсутствуют
211	377749.6	1279815.49	данные отсутствуют	данные отсутствуют
212	377747.2	1279840.46	данные отсутствуют	данные отсутствуют
212	377747.2	1279840.46	данные отсутствуют	данные отсутствуют
213	377686.51	1279798.23	данные отсутствуют	данные отсутствуют
213	377686.51	1279798.23	данные отсутствуют	данные отсутствуют
213	377686.51	1279798.23	данные отсутствуют	данные отсутствуют
214	377689.72	1279750.47	данные отсутствуют	данные отсутствуют
Государственный регистратор				ФГИС ЕГРН
полное наименование должности			подпись	инициалы, фамилия

М.П.

Выписка из Единого государственного реестра недвижимости об объекте недвижимости
Сведения о частях земельного участка

Земельный участок			
<small>(вид объекта недвижимости)</small>			
Лист № __ Раздела 4.2	Всего листов раздела 4.2 : __	Всего разделов: __	Всего листов выписки: __
03.03.2021 № 99/2021/378741483			
Кадастровый номер:		47:20:0752003:833	

Номер точки	Координаты, м		Описание закрепления на местности	Средняя квадратическая погрешность определения координат характерных точек границы части земельного участка, м
	X	Y		
1	2	3	4	5
215	377690.52	1279750.09	данные отсутствуют	данные отсутствуют
216	377704.87	1279745.71	данные отсутствуют	данные отсутствуют
217	377719.71	1279743.53	данные отсутствуют	данные отсутствуют
218	377798.72	1280390.99	данные отсутствуют	данные отсутствуют
219	377802.65	1280391.8	данные отсутствуют	данные отсутствуют
220	377782.68	1280456.91	данные отсутствуют	данные отсутствуют
221	377778.41	1280457.21	данные отсутствуют	данные отсутствуют
222	377730.45	1280613.57	данные отсутствуют	данные отсутствуют
223	377732.51	1280620.5	данные отсутствуют	данные отсутствуют
224	377724.08	1280647.97	данные отсутствуют	данные отсутствуют
225	377721.66	1280642.21	данные отсутствуют	данные отсутствуют
226	377726.84	1279539.14	данные отсутствуют	данные отсутствуют
227	377726.53	1279543.07	данные отсутствуют	данные отсутствуют
228	377725.72	1279543	данные отсутствуют	данные отсутствуют
228	377725.72	1279543	данные отсутствуют	данные отсутствуют
228	377725.72	1279543	данные отсутствуют	данные отсутствуют
228	377725.72	1279543	данные отсутствуют	данные отсутствуют

Государственный регистратор		ФГИС ЕГРН
полное наименование должности	подпись	инициалы, фамилия

М.П.

Выписка из Единого государственного реестра недвижимости об объекте недвижимости
Сведения о частях земельного участка

Земельный участок			
<small>(вид объекта недвижимости)</small>			
Лист № __ Раздела 4.2	Всего листов раздела 4.2 : __	Всего разделов: __	Всего листов выписки: __
03.03.2021 № 99/2021/378741483			
Кадастровый номер:		47:20:0752003:833	

Номер точки	Координаты, м		Описание закрепления на местности	Средняя квадратическая погрешность определения координат характерных точек границы части земельного участка, м
	X	Y		
1	2	3	4	5
229	377726.29	1279546.05	данные отсутствуют	данные отсутствуют
230	377725.93	1279550.62	данные отсутствуют	данные отсутствуют
231	377728.61	1279561.17	данные отсутствуют	данные отсутствуют
232	377719.93	1279670.69	данные отсутствуют	данные отсутствуют
233	377699.69	1279669.08	данные отсутствуют	данные отсутствуют
234	377698.09	1279689.29	данные отсутствуют	данные отсутствуют
235	377702.03	1279693.92	данные отсутствуют	данные отсутствуют
236	377693.38	1279803.01	данные отсутствуют	данные отсутствуют
237	377689.58	1279800.37	данные отсутствуют	данные отсутствуют
238	377697.92	1279695.25	данные отсутствуют	данные отсутствуют
239	377693.97	1279690.63	данные отсутствуют	данные отсутствуют
240	377696.02	1279664.78	данные отсутствуют	данные отсутствуют
241	377716.25	1279666.38	данные отсутствуют	данные отсутствуют
242	377724.57	1279561.51	данные отсутствуют	данные отсутствуют
243	377721.89	1279550.97	данные отсутствуют	данные отсутствуют
244	377722.85	1279538.83	данные отсутствуют	данные отсутствуют
245	377663.76	1280830.98	данные отсутствуют	данные отсутствуют
Государственный регистратор				ФГИС ЕГРН
полное наименование должности			подпись	инициалы, фамилия

М.П.

Выписка из Единого государственного реестра недвижимости об объекте недвижимости
Сведения о частях земельного участка

Земельный участок			
<small>(вид объекта недвижимости)</small>			
Лист № __ Раздела 4.2	Всего листов раздела 4.2 : __	Всего разделов: __	Всего листов выписки: __
03.03.2021 № 99/2021/378741483			
Кадастровый номер:		47:20:0752003:833	

Номер точки	Координаты, м		Описание закрепления на местности	Средняя квадратическая погрешность определения координат характерных точек границы части земельного участка, м
	X	Y		
1	2	3	4	5
246	377667.56	1280832.25	данные отсутствуют	данные отсутствуют
247	377664.72	1280841.53	данные отсутствуют	данные отсутствуют
248	377660.85	1280840.47	данные отсутствуют	данные отсутствуют
249	377639.43	1280910.32	данные отсутствуют	данные отсутствуют
250	377642.94	1280912.55	данные отсутствуют	данные отсутствуют
251	377632.02	1280948.15	данные отсутствуют	данные отсутствуют
252	377628.05	1280947.39	данные отсутствуют	данные отсутствуют
253	377629.75	1280983.35	данные отсутствуют	данные отсутствуют
254	377631.09	1280983.82	данные отсутствуют	данные отсутствуют
255	377629.77	1280987.59	данные отсутствуют	данные отсутствуют
256	377628.61	1280987.18	данные отсутствуют	данные отсутствуют
257	377802.16	1280391.7	данные отсутствуют	данные отсутствуют
258	377806.1	1280392.51	данные отсутствуют	данные отсутствуют
259	377786.42	1280456.66	данные отсутствуют	данные отсутствуют
260	377782.15	1280456.95	данные отсутствуют	данные отсутствуют
261	377732.25	1280619.63	данные отсутствуют	данные отсутствуют
262	377734.31	1280626.55	данные отсутствуют	данные отсутствуют
Государственный регистратор				ФГИС ЕГРН
полное наименование должности			подпись	инициалы, фамилия

М.П.

Выписка из Единого государственного реестра недвижимости об объекте недвижимости
Сведения о частях земельного участка

Земельный участок			
<small>(вид объекта недвижимости)</small>			
Лист № __ Раздела 4.2	Всего листов раздела 4.2 : __	Всего разделов: __	Всего листов выписки: __
03.03.2021 № 99/2021/378741483			
Кадастровый номер:		47:20:0752003:833	

Номер точки	Координаты, м		Описание закрепления на местности	Средняя квадратическая погрешность определения координат характерных точек границы части земельного участка, м
	X	Y		
1	2	3	4	5
263	377726.2	1280653	данные отсутствуют	данные отсутствуют
264	377723.78	1280647.25	данные отсутствуют	данные отсутствуют
265	377735.51	1279651.84	данные отсутствуют	данные отсутствуют
266	377736.62	1279650.59	данные отсутствуют	данные отсутствуют
267	377739.61	1279653.24	данные отсутствуют	данные отсутствуют
268	377737.17	1279655.99	данные отсутствуют	данные отсутствуют
269	377721.34	1279654.7	данные отсутствуют	данные отсутствуют
270	377719.77	1279674.18	данные отсутствуют	данные отсутствуют
271	377702.9	1279672.85	данные отсутствуют	данные отсутствуют
272	377701.83	1279686.37	данные отсутствуют	данные отсутствуют
273	377705.78	1279691	данные отсутствуют	данные отсутствуют
274	377696.71	1279805.33	данные отсутствуют	данные отсутствуют
275	377692.91	1279802.68	данные отсутствуют	данные отсутствуют
276	377701.66	1279692.33	данные отсутствуют	данные отсутствуют
277	377697.71	1279687.7	данные отсутствуют	данные отсутствуют
278	377699.23	1279668.54	данные отсутствуют	данные отсутствуют
279	377716.1	1279669.88	данные отсутствуют	данные отсутствуют
Государственный регистратор				ФГИС ЕГРН
полное наименование должности			подпись	инициалы, фамилия

М.П.

Выписка из Единого государственного реестра недвижимости об объекте недвижимости
Сведения о частях земельного участка

Земельный участок			
<small>(вид объекта недвижимости)</small>			
Лист № __ Раздела 4.2	Всего листов раздела 4.2 : __	Всего разделов: __	Всего листов выписки: __
03.03.2021 № 99/2021/378741483			
Кадастровый номер:		47:20:0752003:833	

Номер точки	Координаты, м		Описание закрепления на местности	Средняя квадратическая погрешность определения координат характерных точек границы части земельного участка, м
	X	Y		
1	2	3	4	5
280	377717.67	1279650.39	данные отсутствуют	данные отсутствуют
281	377667.09	1280832.09	данные отсутствуют	данные отсутствуют
282	377670.88	1280833.36	данные отсутствуют	данные отсутствуют
283	377668.09	1280842.45	данные отсутствуют	данные отсутствуют
284	377664.23	1280841.4	данные отсутствуют	данные отсутствуют
285	377642.5	1280912.27	данные отсутствуют	данные отсутствуют
286	377646	1280914.49	данные отсутствуют	данные отсутствуют
287	377635.47	1280948.8	данные отсутствуют	данные отсутствуют
288	377631.52	1280948.05	данные отсутствуют	данные отсутствуют
289	377535.66	1281098.05	данные отсутствуют	данные отсутствуют
290	377539.13	1281100.14	данные отсутствуют	данные отсутствуют
291	377534.47	1281105.6	данные отсутствуют	данные отсутствуют
292	377528.26	1281106.71	данные отсутствуют	данные отсутствуют
293	377738.93	1279695.53	данные отсутствуют	данные отсутствуют
294	377743.87	1279696.26	данные отсутствуют	данные отсутствуют
295	377748.57	1279697.97	данные отсутствуют	данные отсутствуют
296	377752.84	1279700.57	данные отсутствуют	данные отсутствуют
Государственный регистратор				ФГИС ЕГРН
полное наименование должности			подпись	инициалы, фамилия

М.П.

Выписка из Единого государственного реестра недвижимости об объекте недвижимости
Сведения о частях земельного участка

Земельный участок			
<small>(вид объекта недвижимости)</small>			
Лист № __ Раздела 4.2	Всего листов раздела 4.2 : __	Всего разделов: __	Всего листов выписки: __
03.03.2021 № 99/2021/378741483			
Кадастровый номер:		47:20:0752003:833	

Номер точки	Координаты, м		Описание закрепления на местности	Средняя квадратическая погрешность определения координат характерных точек границы части земельного участка, м
	X	Y		
1	2	3	4	5
297	377756.5	1279703.97	данные отсутствуют	данные отсутствуют
298	377759.42	1279708.04	данные отсутствуют	данные отсутствуют
299	377761.46	1279712.6	данные отсутствуют	данные отсутствуют
300	377762.56	1279717.48	данные отсутствуют	данные отсутствуют
301	377762.67	1279722.48	данные отсутствуют	данные отсутствуют
302	377761.3	1279739.69	данные отсутствуют	данные отсутствуют
303	377755.22	1279739.25	данные отсутствуют	данные отсутствуют
303	377755.22	1279739.25	данные отсутствуют	данные отсутствуют
304	377707.17	1279812.6	данные отсутствуют	данные отсутствуют
305	377707.53	1279808.02	данные отсутствуют	данные отсутствуют
306	377710.34	1279750.05	данные отсутствуют	данные отсутствуют
307	377712.82	1279718.52	данные отсутствуют	данные отсутствуют
308	377713.32	1279715.15	данные отсутствуют	данные отсутствуют
309	377714.88	1279710.4	данные отсутствуют	данные отсутствуют
310	377717.34	1279706.05	данные отсутствуют	данные отсутствуют
311	377720.63	1279702.28	данные отсутствуют	данные отсутствуют
312	377724.6	1279699.24	данные отсутствуют	данные отсутствуют
Государственный регистратор				ФГИС ЕГРН
полное наименование должности			подпись	инициалы, фамилия

М.П.

Выписка из Единого государственного реестра недвижимости об объекте недвижимости
Сведения о частях земельного участка

Земельный участок			
<small>(вид объекта недвижимости)</small>			
Лист № __ Раздела 4.2	Всего листов раздела 4.2 : __	Всего разделов: __	Всего листов выписки: __
03.03.2021 № 99/2021/378741483			
Кадастровый номер:		47:20:0752003:833	

Номер точки	Координаты, м		Описание закрепления на местности	Средняя квадратическая погрешность определения координат характерных точек границы части земельного участка, м
	X	Y		
1	2	3	4	5
313	377729.09	1279697.04	данные отсутствуют	данные отсутствуют
314	377733.93	1279695.79	данные отсутствуют	данные отсутствуют
315	377714.6	1280562.08	данные отсутствуют	данные отсутствуют
316	377703.38	1280598.66	данные отсутствуют	данные отсутствуют
317	377689.47	1280565.55	данные отсутствуют	данные отсутствуют
318	377702.58	1280522.85	данные отсутствуют	данные отсутствуют
319	377210.36	1280669.76	данные отсутствуют	данные отсутствуют
320	377197.02	1280706.03	данные отсутствуют	данные отсутствуют
321	377174.14	1280710.38	данные отсутствуют	данные отсутствуют
322	377125.59	1280715.78	данные отсутствуют	данные отсутствуют
323	377110.6	1280688.68	данные отсутствуют	данные отсутствуют
324	377137.5	1280685.78	данные отсутствуют	данные отсутствуют
324	377137.5	1280685.78	данные отсутствуют	данные отсутствуют
325	377138.11	1280691.25	данные отсутствуют	данные отсутствуют
326	377169.27	1280687.78	данные отсутствуют	данные отсутствуют
327	377183.98	1280682.85	данные отсутствуют	данные отсутствуют
328	377182.7	1280679.03	данные отсутствуют	данные отсутствуют
Государственный регистратор				ФГИС ЕГРН
полное наименование должности			подпись	инициалы, фамилия

М.П.

Выписка из Единого государственного реестра недвижимости об объекте недвижимости
Сведения о частях земельного участка

Земельный участок			
<small>(вид объекта недвижимости)</small>			
Лист № __ Раздела 4.2	Всего листов раздела 4.2 : __	Всего разделов: __	Всего листов выписки: __
03.03.2021 № 99/2021/378741483			
Кадастровый номер:		47:20:0752003:833	

Номер точки	Координаты, м		Описание закрепления на местности	Средняя квадратическая погрешность определения координат характерных точек границы части земельного участка, м
	X	Y		
1	2	3	4	5
329	377729.34	1280609.84	данные отсутствуют	данные отсутствуют
330	377720.36	1280639.1	данные отсутствуют	данные отсутствуют
331	377776.04	1280457.37	данные отсутствуют	данные отсутствуют
332	377711.1	1279674.5	данные отсутствуют	данные отсутствуют
333	377737.21	1279676.57	данные отсутствуют	данные отсутствуют
334	377740.59	1279677.07	данные отсутствуют	данные отсутствуют
335	377745.34	1279678.62	данные отсутствуют	данные отсутствуют
336	377749.69	1279681.09	данные отсутствуют	данные отсутствуют
337	377753.46	1279684.38	данные отсутствуют	данные отсутствуют
338	377756.5	1279688.34	данные отсутствуют	данные отсутствуют
339	377758.69	1279692.84	данные отсутствуют	данные отсутствуют
340	377759.95	1279697.68	данные отсутствуют	данные отсутствуют
341	377760.21	1279702.67	данные отсутствуют	данные отсутствуют
342	377759.48	1279707.62	данные отсутствуют	данные отсутствуют
343	377757.77	1279712.32	данные отсутствуют	данные отсутствуют
344	377755.17	1279716.59	данные отсутствуют	данные отсутствуют
345	377751.77	1279720.25	данные отсутствуют	данные отсутствуют
Государственный регистратор				ФГИС ЕГРН
полное наименование должности			подпись	инициалы, фамилия

М.П.

Выписка из Единого государственного реестра недвижимости об объекте недвижимости
Сведения о частях земельного участка

Земельный участок			
<small>(вид объекта недвижимости)</small>			
Лист № __ Раздела 4.2	Всего листов раздела 4.2 : __	Всего разделов: __	Всего листов выписки: __
03.03.2021 № 99/2021/378741483			
Кадастровый номер:		47:20:0752003:833	

Номер точки	Координаты, м		Описание закрепления на местности	Средняя квадратическая погрешность определения координат характерных точек границы части земельного участка, м
	X	Y		
1	2	3	4	5
346	377747.7	1279723.16	данные отсутствуют	данные отсутствуют
347	377743.14	1279725.21	данные отсутствуют	данные отсутствуют
348	377738.26	1279726.31	данные отсутствуют	данные отсутствуют
349	377733.26	1279726.41	данные отсутствуют	данные отсутствуют
350	377732.07	1279726.32	данные отсутствуют	данные отсутствуют
351	377724.29	1279824.52	данные отсутствуют	данные отсутствуют
352	377693.51	1279694.05	данные отсутствуют	данные отсутствуют
352	377693.51	1279694.05	данные отсутствуют	данные отсутствуют
353	377690.94	1279691.04	данные отсутствуют	данные отсутствуют
353	377690.94	1279691.04	данные отсутствуют	данные отсутствуют
354	377691.69	1279681.64	данные отсутствуют	данные отсутствуют
355	377692.59	1279680.66	данные отсутствуют	данные отсутствуют
356	377696.66	1279677.75	данные отсутствуют	данные отсутствуют
357	377701.22	1279675.7	данные отсутствуют	данные отсутствуют
358	377706.1	1279674.6	данные отсутствуют	данные отсутствуют
359	377661.72	1280830.3	данные отсутствуют	данные отсутствуют
360	377639.77	1280949.62	данные отсутствуют	данные отсутствуют
Государственный регистратор				ФГИС ЕГРН
полное наименование должности			подпись	инициалы, фамилия

М.П.

Выписка из Единого государственного реестра недвижимости об объекте недвижимости
Сведения о частях земельного участка

Земельный участок			
<small>(вид объекта недвижимости)</small>			
Лист № __ Раздела 4.2	Всего листов раздела 4.2 : __	Всего разделов: __	Всего листов выписки: __
03.03.2021 № 99/2021/378741483			
Кадастровый номер:		47:20:0752003:833	

Номер точки	Координаты, м		Описание закрепления на местности	Средняя квадратическая погрешность определения координат характерных точек границы части земельного участка, м
	X	Y		
1	2	3	4	5
361	377625.73	1280946.95	данные отсутствуют	данные отсутствуют
362	377618.07	1280945.33	данные отсутствуют	данные отсутствуют
363	377630.54	1280904.67	данные отсутствуют	данные отсутствуют
364	377649.03	1280916.42	данные отсутствуют	данные отсутствуют
365	377670.3	1280843.05	данные отсутствуют	данные отсутствуют
366	377651.05	1280837.8	данные отсутствуют	данные отсутствуют
367	377654.07	1280827.95	данные отсутствуют	данные отсутствуют
368	377545.05	1281103.7	данные отсутствуют	данные отсутствуют
369	377508.16	1281110.31	данные отсутствуют	данные отсутствуют
370	377530.08	1281094.69	данные отсутствуют	данные отсутствуют
371	377750.24	1279540.12	данные отсутствуют	данные отсутствуют
372	377768.57	1279541.57	данные отсутствуют	данные отсутствуют
373	377766.29	1279541.51	данные отсутствуют	данные отсутствуют
374	377760.02	1279620.65	данные отсутствуют	данные отсутствуют
375	377773.18	1279621.69	данные отсутствуют	данные отсутствуют
376	377774.72	1279602.25	данные отсутствуют	данные отсутствуют
377	377847.49	1279608.02	данные отсутствуют	данные отсутствуют
Государственный регистратор				ФГИС ЕГРН
полное наименование должности			подпись	инициалы, фамилия

М.П.

Выписка из Единого государственного реестра недвижимости об объекте недвижимости
Сведения о частях земельного участка

Земельный участок			
<small>(вид объекта недвижимости)</small>			
Лист № __ Раздела 4.2	Всего листов раздела 4.2 : __	Всего разделов: __	Всего листов выписки: __
03.03.2021 № 99/2021/378741483			
Кадастровый номер:		47:20:0752003:833	

Номер точки	Координаты, м		Описание закрепления на местности	Средняя квадратическая погрешность определения координат характерных точек границы части земельного участка, м
	X	Y		
1	2	3	4	5
378	377838.09	1279726.65	данные отсутствуют	данные отсутствуют
379	377820.33	1279725.24	данные отсутствуют	данные отсутствуют
380	377817.35	1279727.72	данные отсутствуют	данные отсутствуют
381	377770.7	1279723.11	данные отсутствуют	данные отсутствуют
382	377769.34	1279740.26	данные отсутствуют	данные отсутствуют
383	377749.21	1279819.51	данные отсутствуют	данные отсутствуют
384	377728.22	1279817.85	данные отсутствуют	данные отсутствуют
385	377709.59	1279814.29	данные отсутствуют	данные отсутствуют
386	377693.38	1279660.26	данные отсутствуют	данные отсутствуют
387	377710.23	1279661.59	данные отсутствуют	данные отсутствуют
388	377711.77	1279642.15	данные отсутствуют	данные отсутствуют
389	377715.41	1279642.44	данные отсутствуют	данные отсутствуют
390	377721.92	1279560.28	данные отсутствуют	данные отсутствуют
391	377719.44	1279550.49	данные отсутствуют	данные отсутствуют
391	377719.44	1279550.49	данные отсутствуют	данные отсутствуют
391	377719.44	1279550.49	данные отсутствуют	данные отсутствуют
392	377719.75	1279546.59	данные отсутствуют	данные отсутствуют
Государственный регистратор				ФГИС ЕГРН
полное наименование должности			подпись	инициалы, фамилия

М.П.

Выписка из Единого государственного реестра недвижимости об объекте недвижимости
Сведения о частях земельного участка

Земельный участок			
<small>(вид объекта недвижимости)</small>			
Лист № __ Раздела 4.2	Всего листов раздела 4.2 : __	Всего разделов: __	Всего листов выписки: __
03.03.2021 № 99/2021/378741483			
Кадастровый номер:		47:20:0752003:833	

Номер точки	Координаты, м		Описание закрепления на местности	Средняя квадратическая погрешность определения координат характерных точек границы части земельного участка, м
	X	Y		
1	2	3	4	5
392	377719.75	1279546.59	данные отсутствуют	данные отсутствуют
392	377719.75	1279546.59	данные отсутствуют	данные отсутствуют
393	377673.6	1279567.55	данные отсутствуют	данные отсутствуют
394	377680.11	1279561.53	данные отсутствуют	данные отсутствуют
395	377692.52	1279553.1	данные отсутствуют	данные отсутствуют
396	377706.05	1279546.62	данные отсутствуют	данные отсутствуют
397	377720.4	1279542.25	данные отсутствуют	данные отсутствуют
398	377728.75	1279541.02	данные отсутствуют	данные отсутствуют
399	377728.58	1279543.23	данные отсутствуют	данные отсутствуют
399	377728.58	1279543.23	данные отсутствуют	данные отсутствуют
399	377728.58	1279543.23	данные отсутствуют	данные отсутствуют
400	377729.03	1279560.63	данные отсутствуют	данные отсутствуют
401	377723.22	1279634.05	данные отсутствуют	данные отсутствуют
402	377739.8	1279635.36	данные отсутствуют	данные отсутствуют
403	377746.8	1279546.95	данные отсутствуют	данные отсутствуют
404	377745.16	1279540.1	данные отсутствуют	данные отсутствуют
405	377151.56	1280689.75	данные отсутствуют	данные отсутствуют
Государственный регистратор				ФГИС ЕГРН
полное наименование должности			подпись	инициалы, фамилия

М.П.

Выписка из Единого государственного реестра недвижимости об объекте недвижимости
Сведения о частях земельного участка

Земельный участок			
<small>(вид объекта недвижимости)</small>			
Лист № __ Раздела 4.2	Всего листов раздела 4.2 : __	Всего разделов: __	Всего листов выписки: __
03.03.2021 № 99/2021/378741483			
Кадастровый номер:		47:20:0752003:833	

Номер точки	Координаты, м		Описание закрепления на местности	Средняя квадратическая погрешность определения координат характерных точек границы части земельного участка, м
	X	Y		
1	2	3	4	5
406	377152.71	1280690.55	данные отсутствуют	данные отсутствуют
407	377154.68	1280692.01	данные отсутствуют	данные отсутствуют
408	377156.55	1280693.53	данные отсутствуют	данные отсутствуют
409	377158.3	1280695.07	данные отсутствуют	данные отсутствуют
410	377160.62	1280696.91	данные отсутствуют	данные отсутствуют
411	377163.38	1280699.74	данные отсутствуют	данные отсутствуют
412	377164.58	1280700.9	данные отсутствуют	данные отсутствуют
413	377166.16	1280702.9	данные отсутствуют	данные отсутствуют
414	377169.47	1280710.9	данные отсутствуют	данные отсутствуют
415	377167.41	1280711.13	данные отсутствуют	данные отсутствуют
416	377164.43	1280703.91	данные отсутствуют	данные отсутствуют
417	377163.14	1280702.3	данные отсутствуют	данные отсутствуют
418	377161.98	1280701.17	данные отсутствуют	данные отсутствуют
419	377159.23	1280698.35	данные отсутствуют	данные отсутствуют
420	377156.99	1280696.59	данные отсутствуют	данные отсутствуют
421	377155.24	1280695.04	данные отсутствуют	данные отсутствуют
422	377153.43	1280693.57	данные отсутствуют	данные отсутствуют
Государственный регистратор				ФГИС ЕГРН
полное наименование должности			подпись	инициалы, фамилия

М.П.

Выписка из Единого государственного реестра недвижимости об объекте недвижимости
Сведения о частях земельного участка

Земельный участок			
<small>(вид объекта недвижимости)</small>			
Лист № __ Раздела 4.2	Всего листов раздела 4.2 : __	Всего разделов: __	Всего листов выписки: __
03.03.2021 № 99/2021/378741483			
Кадастровый номер:		47:20:0752003:833	

Номер точки	Координаты, м		Описание закрепления на местности	Средняя квадратическая погрешность определения координат характерных точек границы части земельного участка, м
	X	Y		
1	2	3	4	5
423	377151.56	1280692.18	данные отсутствуют	данные отсутствуют
424	377149.64	1280690.85	данные отсутствуют	данные отсутствуют
425	377148.47	1280690.1	данные отсутствуют	данные отсутствуют
426	377150.53	1280690.88	данные отсутствуют	данные отсутствуют
427	377153.81	1280693.3	данные отсутствуют	данные отсутствуют
428	377156.91	1280695.92	данные отсутствуют	данные отсутствуют
429	377162.75	1280701.59	данные отсутствуют	данные отсутствуют
430	377164.24	1280703.54	данные отсутствуют	данные отсутствуют
431	377166.67	1280709.13	данные отсутствуют	данные отсутствуют
432	377167.46	1280711.12	данные отсутствуют	данные отсутствуют
433	377165.42	1280711.35	данные отсутствуют	данные отсутствуют
434	377164.83	1280709.92	данные отсутствуют	данные отсутствуют
435	377162.5	1280704.55	данные отсутствуют	данные отсутствуют
436	377161.21	1280702.87	данные отсутствуют	данные отсутствуют
437	377155.54	1280697.38	данные отсутствуют	данные отсутствуют
438	377152.54	1280694.84	данные отсутствуют	данные отсутствуют
439	377149.38	1280692.51	данные отсутствуют	данные отсутствуют
Государственный регистратор				ФГИС ЕГРН
полное наименование должности			подпись	инициалы, фамилия

М.П.

Выписка из Единого государственного реестра недвижимости об объекте недвижимости
Сведения о частях земельного участка

Земельный участок			
<small>(вид объекта недвижимости)</small>			
Лист № __ Раздела 4.2	Всего листов раздела 4.2 : __	Всего разделов: __	Всего листов выписки: __
03.03.2021 № 99/2021/378741483			
Кадастровый номер:		47:20:0752003:833	

Номер точки	Координаты, м		Описание закрепления на местности	Средняя квадратическая погрешность определения координат характерных точек границы части земельного участка, м
	X	Y		
1	2	3	4	5
440	377145.98	1280690.37	данные отсутствуют	данные отсутствуют
441	377149.16	1280690.02	данные отсутствуют	данные отсутствуют
442	377729.13	1279536.18	данные отсутствуют	данные отсутствуют
442	377729.13	1279536.18	данные отсутствуют	данные отсутствуют
443	377726.86	1279549.08	данные отсутствуют	данные отсутствуют
444	377720.88	1279552.34	данные отсутствуют	данные отсутствуют
445	377720.01	1279552.73	данные отсутствуют	данные отсутствуют
446	377587.51	1279606.66	данные отсутствуют	данные отсутствуют
447	377548.84	1279702.42	данные отсутствуют	данные отсутствуют
448	377542.1	1279697.73	данные отсутствуют	данные отсутствуют
449	377581.29	1279600.7	данные отсутствуют	данные отсутствуют
450	377584.91	1279597.45	данные отсутствуют	данные отсутствуют
451	377586.5	1279598.32	данные отсутствуют	данные отсутствуют
452	377719.12	1279537.8	данные отсутствуют	данные отсутствуют
452	377719.12	1279537.8	данные отсутствуют	данные отсутствуют
453	377719.21	1279535.39	данные отсутствуют	данные отсутствуют
453	377719.21	1279535.39	данные отсутствуют	данные отсутствуют
Государственный регистратор				ФГИС ЕГРН
полное наименование должности			подпись	инициалы, фамилия

М.П.

Выписка из Единого государственного реестра недвижимости об объекте недвижимости
Сведения о частях земельного участка

Земельный участок			
<small>(вид объекта недвижимости)</small>			
Лист № __ Раздела 4.2	Всего листов раздела 4.2 : __	Всего разделов: __	Всего листов выписки: __
03.03.2021 № 99/2021/378741483			
Кадастровый номер:		47:20:0752003:833	

Номер точки	Координаты, м		Описание закрепления на местности	Средняя квадратическая погрешность определения координат характерных точек границы части земельного участка, м
	X	Y		
1	2	3	4	5
454	377727.94	1279554.85	данные отсутствуют	данные отсутствуют
455	377726.35	1279554.96	данные отсутствуют	данные отсутствуют
456	377720.99	1279554.53	данные отсутствуют	данные отсутствуют
457	377720.43	1279554.38	данные отсутствуют	данные отсутствуют
458	377713.15	1279549.59	данные отсутствуют	данные отсутствуют
459	377713.12	1279549.55	данные отсутствуют	данные отсутствуют
460	377712.03	1279546.76	данные отсутствуют	данные отсутствуют
461	377711.81	1279543.77	данные отсутствуют	данные отсутствуют
462	377712.03	1279541.04	данные отсутствуют	данные отсутствуют
463	377896.23	1279900.36	данные отсутствуют	данные отсутствуют
464	377896.67	1279916.65	данные отсутствуют	данные отсутствуют
465	377894.69	1279917.48	данные отсутствуют	данные отсутствуют
466	377894.23	1279900.41	данные отсутствуют	данные отсутствуют
467	377770.59	1279641.45	данные отсутствуют	данные отсутствуют
468	377769.5	1279655.3	данные отсутствуют	данные отсутствуют
469	377767.5	1279655.15	данные отсутствуют	данные отсутствуют
470	377768.44	1279643.28	данные отсутствуют	данные отсутствуют
Государственный регистратор				ФГИС ЕГРН
полное наименование должности			подпись	инициалы, фамилия

М.П.

Выписка из Единого государственного реестра недвижимости об объекте недвижимости
Сведения о частях земельного участка

Земельный участок			
<small>(вид объекта недвижимости)</small>			
Лист № __ Раздела 4.2	Всего листов раздела 4.2 : __	Всего разделов: __	Всего листов выписки: __
03.03.2021 № 99/2021/378741483			
Кадастровый номер:		47:20:0752003:833	

Номер точки	Координаты, м		Описание закрепления на местности	Средняя квадратическая погрешность определения координат характерных точек границы части земельного участка, м
	X	Y		
1	2	3	4	5
471	377744.02	1279641.35	данные отсутствуют	данные отсутствуют
472	377737.59	1279722.49	данные отсутствуют	данные отсутствуют
473	377750.36	1279723.51	данные отсутствуют	данные отсутствуют
474	377741.4	1279836.43	данные отсутствуют	данные отсутствуют
475	377739.5	1279835.1	данные отсутствуют	данные отсутствуют
476	377748.21	1279725.34	данные отсутствуют	данные отсутствуют
477	377735.44	1279724.33	данные отсутствуют	данные отсутствуют
478	377742.18	1279639.2	данные отсутствуют	данные отсутствуют
479	377149.9	1280689.94	данные отсутствуют	данные отсутствуют
480	377154.97	1280693.61	данные отсутствуют	данные отсутствуют
481	377162.71	1280700.83	данные отсутствуют	данные отсутствуют
482	377164.48	1280703.07	данные отсутствуют	данные отсутствуют
483	377167.82	1280711.08	данные отсутствуют	данные отсутствуют
484	377163.67	1280711.54	данные отсутствуют	данные отсутствуют
485	377160.9	1280704.89	данные отсутствуют	данные отсутствуют
486	377159.73	1280703.49	данные отсутствуют	данные отсутствуют
487	377152.34	1280696.62	данные отсутствуют	данные отсутствуют
Государственный регистратор				ФГИС ЕГРН
полное наименование должности			подпись	инициалы, фамилия

М.П.

Выписка из Единого государственного реестра недвижимости об объекте недвижимости
Сведения о частях земельного участка

Земельный участок			
<small>(вид объекта недвижимости)</small>			
Лист № __ Раздела 4.2	Всего листов раздела 4.2 : __	Всего разделов: __	Всего листов выписки: __
03.03.2021 № 99/2021/378741483			
Кадастровый номер:		47:20:0752003:833	

Номер точки	Координаты, м		Описание закрепления на местности	Средняя квадратическая погрешность определения координат характерных точек границы части земельного участка, м
	X	Y		
1	2	3	4	5
488	377146.52	1280692.42	данные отсутствуют	данные отсутствуют
489	377143.73	1280690.62	данные отсутствуют	данные отсутствуют
490	377137.65	1280687.1	данные отсутствуют	данные отсутствуют
491	377135.45	1280686	данные отсутствуют	данные отсутствуют
492	377725.67	1279540.05	данные отсутствуют	данные отсутствуют
493	377724.82	1279550.72	данные отсутствуют	данные отсутствуют
494	377727.5	1279561.26	данные отсутствуют	данные отсутствуют
495	377721.45	1279637.55	данные отсутствуют	данные отсутствуют
496	377741.39	1279639.13	данные отсутствуют	данные отсутствуют
497	377741.42	1279638.73	данные отсутствуют	данные отсутствуют
498	377768.57	1279640.89	данные отсутствуют	данные отсутствуют
499	377822.76	1279645.18	данные отсутствуют	данные отсутствуют
500	377816.39	1279725.53	данные отсутствуют	данные отсутствуют
501	377735.05	1279719.08	данные отсутствуют	данные отсутствуют
502	377741.23	1279641.13	данные отсутствуют	данные отсутствуют
503	377721.29	1279639.55	данные отсутствуют	данные отсутствуют
504	377718.92	1279669.5	данные отсутствуют	данные отсутствуют
Государственный регистратор				ФГИС ЕГРН
полное наименование должности			подпись	инициалы, фамилия

М.П.

Выписка из Единого государственного реестра недвижимости об объекте недвижимости
Сведения о частях земельного участка

Земельный участок			
<small>(вид объекта недвижимости)</small>			
Лист № __ Раздела 4.2	Всего листов раздела 4.2 : __	Всего разделов: __	Всего листов выписки: __
03.03.2021 № 99/2021/378741483			
Кадастровый номер:		47:20:0752003:833	

Номер точки	Координаты, м		Описание закрепления на местности	Средняя квадратическая погрешность определения координат характерных точек границы части земельного участка, м
	X	Y		
1	2	3	4	5
505	377698.68	1279667.9	данные отсутствуют	данные отсутствуют
506	377696.95	1279689.66	данные отсутствуют	данные отсутствуют
507	377700.9	1279694.28	данные отсутствуют	данные отсутствуют
508	377692.34	1279802.29	данные отсутствуют	данные отсутствуют
509	377690.44	1279800.96	данные отсутствуют	данные отсутствуют
510	377698.84	1279694.95	данные отсутствуют	данные отсутствуют
511	377694.9	1279690.32	данные отсутствуют	данные отсутствуют
512	377696.84	1279665.75	данные отсутствуют	данные отсутствуют
513	377717.08	1279667.35	данные отсутствуют	данные отсутствуют
514	377719.38	1279638.39	данные отсутствуют	данные отсутствуют
515	377725.48	1279561.43	данные отсутствуют	данные отсутствуют
516	377722.8	1279550.89	данные отсутствуют	данные отсутствуют
517	377723.67	1279539.89	данные отсутствуют	данные отсутствуют
518	377743.25	1279640.89	данные отсутствуют	данные отсутствуют
519	377737.2	1279717.25	данные отсутствуют	данные отсутствуют
520	377814.56	1279723.38	данные отсутствуют	данные отсутствуют
521	377820.61	1279647.02	данные отсутствуют	данные отсутствуют
Государственный регистратор				ФГИС ЕГРН
полное наименование должности			подпись	инициалы, фамилия

М.П.

Выписка из Единого государственного реестра недвижимости об объекте недвижимости
Сведения о частях земельного участка

Земельный участок			
<small>(вид объекта недвижимости)</small>			
Лист № __ Раздела 4.2	Всего листов раздела 4.2 : __	Всего разделов: __	Всего листов выписки: __
03.03.2021 № 99/2021/378741483			
Кадастровый номер:		47:20:0752003:833	

Номер точки	Координаты, м		Описание закрепления на местности	Средняя квадратическая погрешность определения координат характерных точек границы части земельного участка, м
	X	Y		
1	2	3	4	5
522	377769.41	1279642.96	данные отсутствуют	данные отсутствуют
523	377768.44	1279655.22	данные отсутствуют	данные отсутствуют
524	377766.45	1279655.06	данные отсутствуют	данные отсутствуют
525	377767.42	1279642.8	данные отсутствуют	данные отсутствуют

Государственный регистратор		ФГИС ЕГРН
полное наименование должности	подпись	инициалы, фамилия

М.П.

Выписка из Единого государственного реестра недвижимости об объекте недвижимости
Сведения о частях земельного участка

Земельный участок				
<small>(вид объекта недвижимости)</small>				
Лист № ___ Раздела 4.2		Всего листов раздела 4.2 : ___		Всего разделов: ___
Всего листов выписки: ___				
03.03.2021 № 99/2021/378741483				
Кадастровый номер:			47:20:0752003:833	
Сведения о характерных точках границы части (частей) земельного участка				
Учетный номер части: 5				
Система координат: МСК 53 (Зона-2)				
Зона №				
Номер точки	Координаты, м		Описание закрепления на местности	Средняя квадратическая погрешность определения координат характерных точек границы части земельного участка, м
	X	Y		
1	2	3	4	5
1	377779.47	1280419.22	данные отсутствуют	данные отсутствуют
2	377810.16	1280431.82	данные отсутствуют	данные отсутствуют
3	377802.81	1280455.53	данные отсутствуют	данные отсутствуют
3	377802.81	1280455.53	данные отсутствуют	данные отсутствуют
3	377802.81	1280455.53	данные отсутствуют	данные отсутствуют
4	377790.9	1280456.35	данные отсутствуют	данные отсутствуют
5	377770.61	1280448.02	данные отсутствуют	данные отсутствуют
6	377770.07	1280415.36	данные отсутствуют	данные отсутствуют
7	377761.23	1280444.16	данные отсутствуют	данные отсутствуют
7	377761.23	1280444.16	данные отсутствуют	данные отсутствуют
8	377731.18	1280431.82	данные отсутствуют	данные отсутствуют
8	377731.18	1280431.82	данные отсутствуют	данные отсутствуют
9	377740.65	1280403.28	данные отсутствуют	данные отсутствуют
10	377821.37	1280395.64	данные отсутствуют	данные отсутствуют
10	377821.37	1280395.64	данные отсутствуют	данные отсутствуют
11	377810.42	1280430.98	данные отсутствуют	данные отсутствуют
Государственный регистратор			ФГИС ЕГРН	
полное наименование должности			подпись	
			инициалы, фамилия	

М.П.

Выписка из Единого государственного реестра недвижимости об объекте недвижимости
Сведения о частях земельного участка

Земельный участок			
<small>(вид объекта недвижимости)</small>			
Лист № __ Раздела 4.2	Всего листов раздела 4.2 : __	Всего разделов: __	Всего листов выписки: __
03.03.2021 № 99/2021/378741483			
Кадастровый номер:		47:20:0752003:833	

Номер точки	Координаты, м		Описание закрепления на местности	Средняя квадратическая погрешность определения координат характерных точек границы части земельного участка, м
	X	Y		
1	2	3	4	5
12	377779.74	1280418.35	данные отсутствуют	данные отсутствуют
13	377788.78	1280388.95	данные отсутствуют	данные отсутствуют
13	377788.78	1280388.95	данные отсутствуют	данные отсутствуют
14	377778.8	1280386.91	данные отсутствуют	данные отсутствуют
14	377778.8	1280386.91	данные отсутствуют	данные отсутствуют
15	377770.34	1280414.48	данные отсутствуют	данные отсутствуют
16	377740.95	1280402.39	данные отсутствуют	данные отсутствуют
17	377742.49	1280397.74	данные отсутствуют	данные отсутствуют
17	377742.49	1280397.74	данные отсутствуют	данные отсутствуют
17	377742.49	1280397.74	данные отсутствуют	данные отсутствуют
18	377755.76	1280382.23	данные отсутствуют	данные отсутствуют
18	377755.76	1280382.23	данные отсутствуют	данные отсутствуют
18	377755.76	1280382.23	данные отсутствуют	данные отсутствуют
19	377779.62	1280418.74	данные отсутствуют	данные отсутствуют
20	377810.37	1280431.15	данные отсутствуют	данные отсутствуют
21	377790.91	1280456.35	данные отсутствуют	данные отсутствуют
22	377770.61	1280448.01	данные отсутствуют	данные отсутствуют
Государственный регистратор				ФГИС ЕГРН
полное наименование должности			подпись	инициалы, фамилия

М.П.

Выписка из Единого государственного реестра недвижимости об объекте недвижимости
Сведения о частях земельного участка

Земельный участок			
<small>(вид объекта недвижимости)</small>			
Лист № __ Раздела 4.2	Всего листов раздела 4.2 : __	Всего разделов: __	Всего листов выписки: __
03.03.2021 № 99/2021/378741483			
Кадастровый номер:		47:20:0752003:833	

Номер точки	Координаты, м		Описание закрепления на местности	Средняя квадратическая погрешность определения координат характерных точек границы части земельного участка, м
	X	Y		
1	2	3	4	5
23	377770.2	1280414.94	данные отсутствуют	данные отсутствуют
24	377740.73	1280403.05	данные отсутствуют	данные отсутствуют
25	377818.94	1280403.49	данные отсутствуют	данные отсутствуют
26	377804.3	1280450.74	данные отсутствуют	данные отсутствуют
27	377773.67	1280438.07	данные отсутствуют	данные отсутствуют
28	377788.16	1280390.96	данные отсутствуют	данные отсутствуют
29	377777.63	1280386.67	данные отсутствуют	данные отсутствуют
30	377778.73	1280387.12	данные отсутствуют	данные отсутствуют
31	377764.29	1280434.19	данные отсутствуют	данные отсутствуют
32	377734.49	1280421.86	данные отсутствуют	данные отсутствуют
33	377767.82	1280457.09	данные отсутствуют	данные отсутствуют
33	377767.82	1280457.09	данные отсутствуют	данные отсутствуют
34	377769.14	1280457.62	данные отсутствуют	данные отсутствуют
34	377769.14	1280457.62	данные отсутствуют	данные отсутствуют
35	377767.64	1280457.68	данные отсутствуют	данные отсутствуют
35	377767.64	1280457.68	данные отсутствуют	данные отсутствуют
35	377767.64	1280457.68	данные отсутствуют	данные отсутствуют
Государственный регистратор				ФГИС ЕГРН
полное наименование должности			подпись	инициалы, фамилия

М.П.

Выписка из Единого государственного реестра недвижимости об объекте недвижимости
Сведения о частях земельного участка

Земельный участок			
<small>(вид объекта недвижимости)</small>			
Лист № __ Раздела 4.2	Всего листов раздела 4.2 : __	Всего разделов: __	Всего листов выписки: __
03.03.2021 № 99/2021/378741483			
Кадастровый номер:		47:20:0752003:833	

Номер точки	Координаты, м		Описание закрепления на местности	Средняя квадратическая погрешность определения координат характерных точек границы части земельного участка, м
	X	Y		
1	2	3	4	5
36	377728.14	1280440.98	данные отсутствуют	данные отсутствуют
36	377728.14	1280440.98	данные отсутствуют	данные отсутствуют
37	377758.43	1280453.28	данные отсутствуют	данные отсутствуют
37	377758.43	1280453.28	данные отсутствуют	данные отсутствуют
38	377756.96	1280458.07	данные отсутствуют	данные отсутствуют
38	377756.96	1280458.07	данные отсутствуют	данные отсутствуют
38	377756.96	1280458.07	данные отсутствуют	данные отсутствуют
39	377746.35	1280458.37	данные отсутствуют	данные отсутствуют
39	377746.35	1280458.37	данные отсутствуют	данные отсутствуют
39	377746.35	1280458.37	данные отсутствуют	данные отсутствуют
40	377722.15	1280459.04	данные отсутствуют	данные отсутствуют
40	377722.15	1280459.04	данные отсутствуют	данные отсутствуют
40	377722.15	1280459.04	данные отсутствуют	данные отсутствуют
41	377736.72	1280634.63	данные отсутствуют	данные отсутствуют
41	377736.72	1280634.63	данные отсутствуют	данные отсутствуют
42	377742.47	1280653.97	данные отсутствуют	данные отсутствуют
42	377742.47	1280653.97	данные отсутствуют	данные отсутствуют
Государственный регистратор				ФГИС ЕГРН
полное наименование должности			подпись	инициалы, фамилия

М.П.

Выписка из Единого государственного реестра недвижимости об объекте недвижимости
Сведения о частях земельного участка

Земельный участок			
<small>(вид объекта недвижимости)</small>			
Лист № __ Раздела 4.2	Всего листов раздела 4.2 : __	Всего разделов: __	Всего листов выписки: __
03.03.2021 № 99/2021/378741483			
Кадастровый номер:		47:20:0752003:833	

Номер точки	Координаты, м		Описание закрепления на местности	Средняя квадратическая погрешность определения координат характерных точек границы части земельного участка, м
	X	Y		
1	2	3	4	5
42	377742.47	1280653.97	данные отсутствуют	данные отсутствуют
43	377735.78	1280675.81	данные отсутствуют	данные отсутствуют
43	377735.78	1280675.81	данные отсутствуют	данные отсутствуют
43	377735.78	1280675.81	данные отсутствуют	данные отсутствуют
44	377729.06	1280659.82	данные отсутствуют	данные отсутствуют
45	377675.92	1280835.04	данные отсутствуют	данные отсутствуют
45	377675.92	1280835.04	данные отсутствуют	данные отсутствуют
46	377685.87	1280838.37	данные отсутствуют	данные отсутствуют
46	377685.87	1280838.37	данные отсутствуют	данные отсутствуют
46	377685.87	1280838.37	данные отсутствуют	данные отсутствуют
47	377631.42	1281016.06	данные отсутствуют	данные отсутствуют
47	377631.42	1281016.06	данные отсутствуют	данные отсутствуют
47	377631.42	1281016.06	данные отсутствуют	данные отсутствуют
48	377614.26	1281035.5	данные отсутствуют	данные отсутствуют
48	377614.26	1281035.5	данные отсутствуют	данные отсутствуют
48	377614.26	1281035.5	данные отсутствуют	данные отсутствуют
49	377620.45	1281014.66	данные отсутствуют	данные отсутствуют

Государственный регистратор		ФГИС ЕГРН
полное наименование должности	подпись	инициалы, фамилия

М.П.

Выписка из Единого государственного реестра недвижимости об объекте недвижимости
Сведения о частях земельного участка

Земельный участок			
<small>(вид объекта недвижимости)</small>			
Лист № __ Раздела 4.2	Всего листов раздела 4.2 : __	Всего разделов: __	Всего листов выписки: __
03.03.2021 № 99/2021/378741483			
Кадастровый номер:		47:20:0752003:833	

Номер точки	Координаты, м		Описание закрепления на местности	Средняя квадратическая погрешность определения координат характерных точек границы части земельного участка, м
	X	Y		
1	2	3	4	5
50	377643.75	1280941.28	данные отсутствуют	данные отсутствуют
51	377729.07	1280659.82	данные отсутствуют	данные отсутствуют
52	377620.44	1281014.7	данные отсутствуют	данные отсутствуют
53	377643.72	1280941.38	данные отсутствуют	данные отсутствуют
54	377736.58	1279635.11	данные отсутствуют	данные отсутствуют
55	377739.56	1279635.34	данные отсутствуют	данные отсутствуют
56	377738.97	1279642.86	данные отсутствуют	данные отсутствуют
57	377752.46	1279643.92	данные отсутствуют	данные отсутствуют
58	377764.33	1279648.62	данные отсутствуют	данные отсутствуют
59	377770.3	1279649	данные отсутствуют	данные отсутствуют
60	377769.79	1279655.33	данные отсутствуют	данные отсутствуют
61	377768.8	1279655.25	данные отсутствуют	данные отсутствуют
62	377766.8	1279655.09	данные отсутствуют	данные отсутствуют
63	377767.06	1279651.8	данные отсутствуют	данные отсутствуют
64	377763.66	1279651.58	данные отсутствуют	данные отсутствуют
65	377751.77	1279646.88	данные отсутствуют	данные отсутствуют
66	377738.72	1279645.83	данные отсутствуют	данные отсутствуют
Государственный регистратор				ФГИС ЕГРН
полное наименование должности			подпись	инициалы, фамилия

М.П.

Выписка из Единого государственного реестра недвижимости об объекте недвижимости
Сведения о частях земельного участка

Земельный участок			
<small>(вид объекта недвижимости)</small>			
Лист № __ Раздела 4.2	Всего листов раздела 4.2 : __	Всего разделов: __	Всего листов выписки: __
03.03.2021 № 99/2021/378741483			
Кадастровый номер:		47:20:0752003:833	

Номер точки	Координаты, м		Описание закрепления на местности	Средняя квадратическая погрешность определения координат характерных точек границы части земельного участка, м
	X	Y		
1	2	3	4	5
67	377736.83	1279668.76	данные отсутствуют	данные отсутствуют
68	377749.79	1279669.79	данные отсутствуют	данные отсутствуют
69	377749.22	1279677.04	данные отсутствуют	данные отсутствуют
70	377762.61	1279678.08	данные отсутствуют	данные отсутствуют
71	377762.53	1279679.12	данные отсутствуют	данные отсутствуют
72	377762.46	1279680.07	данные отсутствуют	данные отсутствуют
73	377762.38	1279681.07	данные отсутствуют	данные отсутствуют
74	377745.99	1279679.77	данные отсутствуют	данные отсутствуют
75	377746.56	1279672.55	данные отсутствуют	данные отсутствуют
76	377736.58	1279671.75	данные отсутствуют	данные отсутствуют
77	377734.05	1279702.4	данные отсутствуют	данные отсутствуют
78	377760.38	1279704.49	данные отсутствуют	данные отсутствуют
79	377760.22	1279706.48	данные отсутствуют	данные отсутствуют
80	377760.14	1279707.48	данные отсутствуют	данные отсутствуют
81	377730.81	1279705.15	данные отсутствуют	данные отсутствуют
82	377733.6	1279671.52	данные отсутствуют	данные отсутствуют
83	377733.68	1279670.52	данные отсутствуют	данные отсутствуют
Государственный регистратор				ФГИС ЕГРН
полное наименование должности			подпись	инициалы, фамилия

М.П.

Выписка из Единого государственного реестра недвижимости об объекте недвижимости
Сведения о частях земельного участка

Земельный участок			
<small>(вид объекта недвижимости)</small>			
Лист № __ Раздела 4.2	Всего листов раздела 4.2 : __	Всего разделов: __	Всего листов выписки: __
03.03.2021 № 99/2021/378741483			
Кадастровый номер:		47:20:0752003:833	

Номер точки	Координаты, м		Описание закрепления на местности	Средняя квадратическая погрешность определения координат характерных точек границы части земельного участка, м
	X	Y		
1	2	3	4	5
84	377733.76	1279669.52	данные отсутствуют	данные отсутствуют
85	377735.82	1279644.54	данные отсутствуют	данные отсутствуют
86	377735.9	1279643.6	данные отсутствуют	данные отсутствуют
87	377725.04	1279538.71	данные отсутствуют	данные отсутствуют
88	377724.95	1279539.89	данные отсутствуют	данные отсутствуют
89	377724.79	1279541.88	данные отсутствуют	данные отсутствуют
90	377724.5	1279541.86	данные отсутствуют	данные отсутствуют
91	377724.23	1279545.65	данные отсутствуют	данные отсутствуют
92	377728.46	1279561.35	данные отсутствуют	данные отсутствуют
93	377723.55	1279621.52	данные отсутствуют	данные отсутствуют
94	377724.21	1279621.57	данные отсутствуют	данные отсутствуют
95	377723.97	1279624.56	данные отсутствуют	данные отсутствуют
96	377720.31	1279624.27	данные отсутствуют	данные отсутствуют
97	377725.43	1279561.6	данные отсутствуют	данные отсутствуют
98	377721.18	1279545.65	данные отсутствуют	данные отсутствуют
99	377721.75	1279538.45	данные отсутствуют	данные отсутствуют
100	377724.49	1279539.54	данные отсутствуют	данные отсутствуют
Государственный регистратор				ФГИС ЕГРН
полное наименование должности			подпись	инициалы, фамилия

М.П.

Выписка из Единого государственного реестра недвижимости об объекте недвижимости
Сведения о частях земельного участка

Земельный участок			
<small>(вид объекта недвижимости)</small>			
Лист № __ Раздела 4.2	Всего листов раздела 4.2 : __	Всего разделов: __	Всего листов выписки: __
03.03.2021 № 99/2021/378741483			
Кадастровый номер:		47:20:0752003:833	

Номер точки	Координаты, м		Описание закрепления на местности	Средняя квадратическая погрешность определения координат характерных точек границы части земельного участка, м
	X	Y		
1	2	3	4	5
101	377724.34	1279541.54	данные отсутствуют	данные отсутствуют
102	377723.74	1279541.49	данные отсутствуют	данные отсутствуют
103	377723.42	1279545.5	данные отсутствуют	данные отсутствуют
104	377727.68	1279561.33	данные отсутствуют	данные отсутствуют
105	377722.59	1279623.64	данные отсутствуют	данные отсутствуют
106	377720.88	1279649.86	данные отсутствуют	данные отсутствуют
107	377717.84	1279691.18	данные отсутствуют	данные отсутствуют
108	377714.06	1279742.58	данные отсутствуют	данные отсутствуют
109	377710.27	1279794.17	данные отсутствуют	данные отсутствуют
110	377708.83	1279813.76	данные отсутствуют	данные отсутствуют
111	377706.92	1279812.43	данные отсутствуют	данные отсутствуют
112	377708.27	1279794.03	данные отсутствуют	данные отсутствуют
113	377712.07	1279742.43	данные отсутствуют	данные отсутствуют
114	377715.85	1279691.03	данные отсутствуют	данные отсутствуют
115	377718.88	1279649.73	данные отсутствуют	данные отсутствуют
116	377720.6	1279623.5	данные отсутствуют	данные отсутствуют
117	377725.66	1279561.51	данные отсутствуют	данные отсутствуют

Государственный регистратор		ФГИС ЕГРН
полное наименование должности	подпись	инициалы, фамилия

М.П.

Выписка из Единого государственного реестра недвижимости об объекте недвижимости
Сведения о частях земельного участка

Земельный участок			
<small>(вид объекта недвижимости)</small>			
Лист № __ Раздела 4.2	Всего листов раздела 4.2 : __	Всего разделов: __	Всего листов выписки: __
03.03.2021 № 99/2021/378741483			
Кадастровый номер:		47:20:0752003:833	

Номер точки	Координаты, м		Описание закрепления на местности	Средняя квадратическая погрешность определения координат характерных точек границы части земельного участка, м
	X	Y		
1	2	3	4	5
118	377721.4	1279545.68	данные отсутствуют	данные отсутствуют
119	377721.9	1279539.34	данные отсутствуют	данные отсутствуют
120	377725.87	1279540.07	данные отсутствуют	данные отсутствуют
121	377725.02	1279550.7	данные отсутствуют	данные отсутствуют
122	377727.7	1279561.25	данные отсутствуют	данные отсутствуют
123	377721.59	1279638.2	данные отсутствуют	данные отсутствуют
124	377742.65	1279639.93	данные отсутствуют	данные отсутствуют
125	377750.34	1279640.55	данные отсутствуют	данные отсутствуют
126	377767.35	1279641.9	данные отсутствуют	данные отсутствуют
127	377803.76	1279644.79	данные отсутствуют	данные отсутствуют
128	377811.56	1279645.41	данные отсутствуют	данные отсутствуют
129	377822.11	1279646.25	данные отсутствуют	данные отсутствуют
130	377815.99	1279723.6	данные отсутствуют	данные отсутствуют
131	377814	1279723.45	данные отсутствуют	данные отсутствуют
132	377819.96	1279648.09	данные отсутствуют	данные отсутствуют
133	377812.4	1279647.49	данные отсутствуют	данные отсутствуют
134	377810.88	1279666.52	данные отсутствуют	данные отсутствуют
Государственный регистратор				ФГИС ЕГРН
полное наименование должности			подпись	инициалы, фамилия

М.П.

Выписка из Единого государственного реестра недвижимости об объекте недвижимости
Сведения о частях земельного участка

Земельный участок			
<small>(вид объекта недвижимости)</small>			
Лист № __ Раздела 4.2	Всего листов раздела 4.2 : __	Всего разделов: __	Всего листов выписки: __
03.03.2021 № 99/2021/378741483			
Кадастровый номер:		47:20:0752003:833	

Номер точки	Координаты, м		Описание закрепления на местности	Средняя квадратическая погрешность определения координат характерных точек границы части земельного участка, м
	X	Y		
1	2	3	4	5
135	377814.74	1279666.79	данные отсутствуют	данные отсутствуют
136	377814	1279675.84	данные отсутствуют	данные отсутствуют
137	377810.66	1279675.56	данные отсутствуют	данные отсутствуют
138	377809.44	1279676.29	данные отсутствуют	данные отсутствуют
139	377808.42	1279674.57	данные отсутствуют	данные отсутствуют
140	377810.2	1279673.52	данные отсутствуют	данные отсутствуют
141	377812.17	1279673.68	данные отсутствуют	данные отсутствуют
142	377812.58	1279668.64	данные отсутствуют	данные отсутствуют
143	377808.73	1279668.37	данные отсутствуют	данные отсутствуют
144	377810.41	1279647.33	данные отсутствуют	данные отсутствуют
145	377804.51	1279646.86	данные отсутствуют	данные отсутствуют
146	377803.65	1279657.88	данные отсутствуют	данные отсутствуют
147	377801.66	1279657.72	данные отсутствуют	данные отсутствуют
148	377802.51	1279646.7	данные отсутствуют	данные отсутствуют
149	377768.19	1279643.97	данные отсутствуют	данные отсутствуют
150	377767.32	1279655.01	данные отсутствуют	данные отсутствуют
151	377765.32	1279654.85	данные отсутствуют	данные отсутствуют
Государственный регистратор				ФГИС ЕГРН
полное наименование должности			подпись	инициалы, фамилия

М.П.

Выписка из Единого государственного реестра недвижимости об объекте недвижимости
Сведения о частях земельного участка

Земельный участок			
<small>(вид объекта недвижимости)</small>			
Лист № __ Раздела 4.2	Всего листов раздела 4.2 : __	Всего разделов: __	Всего листов выписки: __
03.03.2021 № 99/2021/378741483			
Кадастровый номер:		47:20:0752003:833	

Номер точки	Координаты, м		Описание закрепления на местности	Средняя квадратическая погрешность определения координат характерных точек границы части земельного участка, м
	X	Y		
1	2	3	4	5
152	377766.19	1279643.81	данные отсутствуют	данные отсутствуют
153	377751.18	1279642.62	данные отсутствуют	данные отсутствуют
154	377749.98	1279657.38	данные отсутствуют	данные отсутствуют
155	377747.99	1279657.22	данные отсутствуют	данные отсутствуют
156	377749.18	1279642.46	данные отсутствуют	данные отсутствуют
157	377743.5	1279642.01	данные отсутствуют	данные отсутствуют
158	377742.68	1279652.3	данные отсутствуют	данные отсутствуют
159	377743.27	1279652.35	данные отсутствуют	данные отсутствуют
160	377743.3	1279651.9	данные отсутствуют	данные отсутствуют
161	377745.3	1279652.05	данные отсутствуют	данные отсутствуют
162	377745.12	1279654.51	данные отсутствуют	данные отсутствуют
163	377742.52	1279654.3	данные отсутствуют	данные отсутствуют
164	377741.9	1279662.12	данные отсутствуют	данные отсутствуют
165	377742.89	1279662.2	данные отсутствуют	данные отсутствуют
166	377742.97	1279661.2	данные отсутствуют	данные отсутствуют
167	377744.96	1279661.35	данные отсутствуют	данные отсутствуют
168	377744.73	1279664.35	данные отсутствуют	данные отсутствуют
Государственный регистратор				ФГИС ЕГРН
полное наименование должности			подпись	инициалы, фамилия

М.П.

Выписка из Единого государственного реестра недвижимости об объекте недвижимости
Сведения о частях земельного участка

Земельный участок			
<small>(вид объекта недвижимости)</small>			
Лист № __ Раздела 4.2	Всего листов раздела 4.2 : __	Всего разделов: __	Всего листов выписки: __
03.03.2021 № 99/2021/378741483			
Кадастровый номер:		47:20:0752003:833	

Номер точки	Координаты, м		Описание закрепления на местности	Средняя квадратическая погрешность определения координат характерных точек границы части земельного участка, м
	X	Y		
1	2	3	4	5
169	377741.74	1279664.11	данные отсутствуют	данные отсутствуют
170	377740.46	1279680.34	данные отсутствуют	данные отсутствуют
171	377741.46	1279680.41	данные отсутствуют	данные отсутствуют
172	377741.55	1279679.38	данные отсутствуют	данные отсутствуют
173	377743.55	1279679.57	данные отсутствуют	данные отсутствуют
174	377743.27	1279682.56	данные отсутствуют	данные отсутствуют
175	377740.3	1279682.33	данные отсутствуют	данные отсутствуют
176	377739.35	1279694.28	данные отсутствуют	данные отсутствуют
177	377742.32	1279694.52	данные отсутствуют	данные отсутствуют
178	377742.13	1279697.49	данные отсутствуют	данные отсутствуют
179	377740.13	1279697.36	данные отсутствуют	данные отсутствуют
180	377740.2	1279696.36	данные отсутствуют	данные отсутствуют
181	377739.19	1279696.27	данные отсутствуют	данные отсутствуют
182	377738.89	1279700.01	данные отсутствуют	данные отсутствуют
183	377739.32	1279700.04	данные отсутствуют	данные отсутствуют
184	377739.37	1279699.66	данные отсутствуют	данные отсутствуют
185	377741.35	1279699.9	данные отсутствуют	данные отсутствуют
Государственный регистратор				ФГИС ЕГРН
полное наименование должности			подпись	инициалы, фамилия

М.П.

Выписка из Единого государственного реестра недвижимости об объекте недвижимости
Сведения о частях земельного участка

Земельный участок			
<small>(вид объекта недвижимости)</small>			
Лист № __ Раздела 4.2	Всего листов раздела 4.2 : __	Всего разделов: __	Всего листов выписки: __
03.03.2021 № 99/2021/378741483			
Кадастровый номер:		47:20:0752003:833	

Номер точки	Координаты, м		Описание закрепления на местности	Средняя квадратическая погрешность определения координат характерных точек границы части земельного участка, м
	X	Y		
1	2	3	4	5
186	377741.07	1279702.18	данные отсутствуют	данные отсутствуют
187	377738.74	1279702	данные отсутствуют	данные отсутствуют
188	377737.99	1279711.37	данные отсутствуют	данные отсутствуют
189	377742.68	1279711.74	данные отсутствуют	данные отсутствуют
190	377742.82	1279709.91	данные отсутствуют	данные отсутствуют
191	377746.31	1279710.18	данные отсутствуют	данные отсутствуют
192	377746.02	1279714.01	данные отсутствуют	данные отсутствуют
193	377735.84	1279713.21	данные отсутствуют	данные отсутствуют
194	377736.83	1279700.72	данные отсутствуют	данные отсутствуют
195	377737.27	1279695.12	данные отсутствуют	данные отсутствуют
196	377738.38	1279681.18	данные отсутствуют	данные отсутствуют
197	377739.83	1279662.95	данные отсутствуют	данные отсутствуют
198	377740.61	1279653.12	данные отсутствуют	данные отсутствуют
199	377741.5	1279641.85	данные отсутствуют	данные отсутствуют
200	377719.44	1279640.03	данные отсутствуют	данные отсутствуют
201	377725.68	1279561.42	данные отсутствуют	данные отсутствуют
202	377723	1279550.87	данные отсутствуют	данные отсутствуют
Государственный регистратор				ФГИС ЕГРН
полное наименование должности			подпись	инициалы, фамилия

М.П.

Выписка из Единого государственного реестра недвижимости об объекте недвижимости
Сведения о частях земельного участка

Земельный участок			
<small>(вид объекта недвижимости)</small>			
Лист № __ Раздела 4.2	Всего листов раздела 4.2 : __	Всего разделов: __	Всего листов выписки: __
03.03.2021 № 99/2021/378741483			
Кадастровый номер:		47:20:0752003:833	

Номер точки	Координаты, м		Описание закрепления на местности	Средняя квадратическая погрешность определения координат характерных точек границы части земельного участка, м
	X	Y		
1	2	3	4	5
203	377723.87	1279539.91	данные отсутствуют	данные отсутствуют
204	377123.7	1280706.48	данные отсутствуют	данные отсутствуют
205	377120.73	1280707	данные отсутствуют	данные отсутствуют
206	377118.69	1280703.3	данные отсутствуют	данные отсутствуют
207	377123.01	1280702.54	данные отсутствуют	данные отсутствуют
208	377734.71	1279743.59	данные отсутствуют	данные отсутствуют
209	377744.68	1279744.38	данные отсутствуют	данные отсутствуют
210	377754.7	1279746.31	данные отсутствуют	данные отсутствуют
211	377749.6	1279815.49	данные отсутствуют	данные отсутствуют
211	377749.6	1279815.49	данные отсутствуют	данные отсутствуют
211	377749.6	1279815.49	данные отсутствуют	данные отсутствуют
212	377747.2	1279840.46	данные отсутствуют	данные отсутствуют
212	377747.2	1279840.46	данные отсутствуют	данные отсутствуют
213	377686.51	1279798.23	данные отсутствуют	данные отсутствуют
213	377686.51	1279798.23	данные отсутствуют	данные отсутствуют
213	377686.51	1279798.23	данные отсутствуют	данные отсутствуют
214	377689.72	1279750.47	данные отсутствуют	данные отсутствуют
Государственный регистратор				ФГИС ЕГРН
полное наименование должности			подпись	инициалы, фамилия

М.П.

Выписка из Единого государственного реестра недвижимости об объекте недвижимости
Сведения о частях земельного участка

Земельный участок			
<small>(вид объекта недвижимости)</small>			
Лист № __ Раздела 4.2	Всего листов раздела 4.2 : __	Всего разделов: __	Всего листов выписки: __
03.03.2021 № 99/2021/378741483			
Кадастровый номер:		47:20:0752003:833	

Номер точки	Координаты, м		Описание закрепления на местности	Средняя квадратическая погрешность определения координат характерных точек границы части земельного участка, м
	X	Y		
1	2	3	4	5
215	377690.52	1279750.09	данные отсутствуют	данные отсутствуют
216	377704.87	1279745.71	данные отсутствуют	данные отсутствуют
217	377719.71	1279743.53	данные отсутствуют	данные отсутствуют
218	377798.72	1280390.99	данные отсутствуют	данные отсутствуют
219	377802.65	1280391.8	данные отсутствуют	данные отсутствуют
220	377782.68	1280456.91	данные отсутствуют	данные отсутствуют
221	377778.41	1280457.21	данные отсутствуют	данные отсутствуют
222	377730.45	1280613.57	данные отсутствуют	данные отсутствуют
223	377732.51	1280620.5	данные отсутствуют	данные отсутствуют
224	377724.08	1280647.97	данные отсутствуют	данные отсутствуют
225	377721.66	1280642.21	данные отсутствуют	данные отсутствуют
226	377726.84	1279539.14	данные отсутствуют	данные отсутствуют
227	377726.53	1279543.07	данные отсутствуют	данные отсутствуют
228	377725.72	1279543	данные отсутствуют	данные отсутствуют
228	377725.72	1279543	данные отсутствуют	данные отсутствуют
228	377725.72	1279543	данные отсутствуют	данные отсутствуют
228	377725.72	1279543	данные отсутствуют	данные отсутствуют

Государственный регистратор		ФГИС ЕГРН
полное наименование должности	подпись	инициалы, фамилия

М.П.

Выписка из Единого государственного реестра недвижимости об объекте недвижимости
Сведения о частях земельного участка

Земельный участок			
<small>(вид объекта недвижимости)</small>			
Лист № __ Раздела 4.2	Всего листов раздела 4.2 : __	Всего разделов: __	Всего листов выписки: __
03.03.2021 № 99/2021/378741483			
Кадастровый номер:		47:20:0752003:833	

Номер точки	Координаты, м		Описание закрепления на местности	Средняя квадратическая погрешность определения координат характерных точек границы части земельного участка, м
	X	Y		
1	2	3	4	5
229	377726.29	1279546.05	данные отсутствуют	данные отсутствуют
230	377725.93	1279550.62	данные отсутствуют	данные отсутствуют
231	377728.61	1279561.17	данные отсутствуют	данные отсутствуют
232	377719.93	1279670.69	данные отсутствуют	данные отсутствуют
233	377699.69	1279669.08	данные отсутствуют	данные отсутствуют
234	377698.09	1279689.29	данные отсутствуют	данные отсутствуют
235	377702.03	1279693.92	данные отсутствуют	данные отсутствуют
236	377693.38	1279803.01	данные отсутствуют	данные отсутствуют
237	377689.58	1279800.37	данные отсутствуют	данные отсутствуют
238	377697.92	1279695.25	данные отсутствуют	данные отсутствуют
239	377693.97	1279690.63	данные отсутствуют	данные отсутствуют
240	377696.02	1279664.78	данные отсутствуют	данные отсутствуют
241	377716.25	1279666.38	данные отсутствуют	данные отсутствуют
242	377724.57	1279561.51	данные отсутствуют	данные отсутствуют
243	377721.89	1279550.97	данные отсутствуют	данные отсутствуют
244	377722.85	1279538.83	данные отсутствуют	данные отсутствуют
245	377663.76	1280830.98	данные отсутствуют	данные отсутствуют
Государственный регистратор				ФГИС ЕГРН
полное наименование должности			подпись	инициалы, фамилия

М.П.

Выписка из Единого государственного реестра недвижимости об объекте недвижимости
Сведения о частях земельного участка

Земельный участок			
<small>(вид объекта недвижимости)</small>			
Лист № __ Раздела 4.2	Всего листов раздела 4.2 : __	Всего разделов: __	Всего листов выписки: __
03.03.2021 № 99/2021/378741483			
Кадастровый номер:		47:20:0752003:833	

Номер точки	Координаты, м		Описание закрепления на местности	Средняя квадратическая погрешность определения координат характерных точек границы части земельного участка, м
	X	Y		
1	2	3	4	5
246	377667.56	1280832.25	данные отсутствуют	данные отсутствуют
247	377664.72	1280841.53	данные отсутствуют	данные отсутствуют
248	377660.85	1280840.47	данные отсутствуют	данные отсутствуют
249	377639.43	1280910.32	данные отсутствуют	данные отсутствуют
250	377642.94	1280912.55	данные отсутствуют	данные отсутствуют
251	377632.02	1280948.15	данные отсутствуют	данные отсутствуют
252	377628.05	1280947.39	данные отсутствуют	данные отсутствуют
253	377629.75	1280983.35	данные отсутствуют	данные отсутствуют
254	377631.09	1280983.82	данные отсутствуют	данные отсутствуют
255	377629.77	1280987.59	данные отсутствуют	данные отсутствуют
256	377628.61	1280987.18	данные отсутствуют	данные отсутствуют
257	377802.16	1280391.7	данные отсутствуют	данные отсутствуют
258	377806.1	1280392.51	данные отсутствуют	данные отсутствуют
259	377786.42	1280456.66	данные отсутствуют	данные отсутствуют
260	377782.15	1280456.95	данные отсутствуют	данные отсутствуют
261	377732.25	1280619.63	данные отсутствуют	данные отсутствуют
262	377734.31	1280626.55	данные отсутствуют	данные отсутствуют
Государственный регистратор				ФГИС ЕГРН
полное наименование должности			подпись	инициалы, фамилия

М.П.

Выписка из Единого государственного реестра недвижимости об объекте недвижимости
Сведения о частях земельного участка

Земельный участок			
<small>(вид объекта недвижимости)</small>			
Лист № __ Раздела 4.2	Всего листов раздела 4.2 : __	Всего разделов: __	Всего листов выписки: __
03.03.2021 № 99/2021/378741483			
Кадастровый номер:		47:20:0752003:833	

Номер точки	Координаты, м		Описание закрепления на местности	Средняя квадратическая погрешность определения координат характерных точек границы части земельного участка, м
	X	Y		
1	2	3	4	5
263	377726.2	1280653	данные отсутствуют	данные отсутствуют
264	377723.78	1280647.25	данные отсутствуют	данные отсутствуют
265	377735.51	1279651.84	данные отсутствуют	данные отсутствуют
266	377736.62	1279650.59	данные отсутствуют	данные отсутствуют
267	377739.61	1279653.24	данные отсутствуют	данные отсутствуют
268	377737.17	1279655.99	данные отсутствуют	данные отсутствуют
269	377721.34	1279654.7	данные отсутствуют	данные отсутствуют
270	377719.77	1279674.18	данные отсутствуют	данные отсутствуют
271	377702.9	1279672.85	данные отсутствуют	данные отсутствуют
272	377701.83	1279686.37	данные отсутствуют	данные отсутствуют
273	377705.78	1279691	данные отсутствуют	данные отсутствуют
274	377696.71	1279805.33	данные отсутствуют	данные отсутствуют
275	377692.91	1279802.68	данные отсутствуют	данные отсутствуют
276	377701.66	1279692.33	данные отсутствуют	данные отсутствуют
277	377697.71	1279687.7	данные отсутствуют	данные отсутствуют
278	377699.23	1279668.54	данные отсутствуют	данные отсутствуют
279	377716.1	1279669.88	данные отсутствуют	данные отсутствуют
Государственный регистратор				ФГИС ЕГРН
полное наименование должности			подпись	инициалы, фамилия

М.П.

Выписка из Единого государственного реестра недвижимости об объекте недвижимости
Сведения о частях земельного участка

Земельный участок			
<small>(вид объекта недвижимости)</small>			
Лист № __ Раздела 4.2	Всего листов раздела 4.2 : __	Всего разделов: __	Всего листов выписки: __
03.03.2021 № 99/2021/378741483			
Кадастровый номер:		47:20:0752003:833	

Номер точки	Координаты, м		Описание закрепления на местности	Средняя квадратическая погрешность определения координат характерных точек границы части земельного участка, м
	X	Y		
1	2	3	4	5
280	377717.67	1279650.39	данные отсутствуют	данные отсутствуют
281	377667.09	1280832.09	данные отсутствуют	данные отсутствуют
282	377670.88	1280833.36	данные отсутствуют	данные отсутствуют
283	377668.09	1280842.45	данные отсутствуют	данные отсутствуют
284	377664.23	1280841.4	данные отсутствуют	данные отсутствуют
285	377642.5	1280912.27	данные отсутствуют	данные отсутствуют
286	377646	1280914.49	данные отсутствуют	данные отсутствуют
287	377635.47	1280948.8	данные отсутствуют	данные отсутствуют
288	377631.52	1280948.05	данные отсутствуют	данные отсутствуют
289	377535.66	1281098.05	данные отсутствуют	данные отсутствуют
290	377539.13	1281100.14	данные отсутствуют	данные отсутствуют
291	377534.47	1281105.6	данные отсутствуют	данные отсутствуют
292	377528.26	1281106.71	данные отсутствуют	данные отсутствуют
293	377738.93	1279695.53	данные отсутствуют	данные отсутствуют
294	377743.87	1279696.26	данные отсутствуют	данные отсутствуют
295	377748.57	1279697.97	данные отсутствуют	данные отсутствуют
296	377752.84	1279700.57	данные отсутствуют	данные отсутствуют
Государственный регистратор				ФГИС ЕГРН
полное наименование должности			подпись	инициалы, фамилия

М.П.

Выписка из Единого государственного реестра недвижимости об объекте недвижимости
Сведения о частях земельного участка

Земельный участок			
<small>(вид объекта недвижимости)</small>			
Лист № __ Раздела 4.2	Всего листов раздела 4.2 : __	Всего разделов: __	Всего листов выписки: __
03.03.2021 № 99/2021/378741483			
Кадастровый номер:		47:20:0752003:833	

Номер точки	Координаты, м		Описание закрепления на местности	Средняя квадратическая погрешность определения координат характерных точек границы части земельного участка, м
	X	Y		
1	2	3	4	5
297	377756.5	1279703.97	данные отсутствуют	данные отсутствуют
298	377759.42	1279708.04	данные отсутствуют	данные отсутствуют
299	377761.46	1279712.6	данные отсутствуют	данные отсутствуют
300	377762.56	1279717.48	данные отсутствуют	данные отсутствуют
301	377762.67	1279722.48	данные отсутствуют	данные отсутствуют
302	377761.3	1279739.69	данные отсутствуют	данные отсутствуют
303	377755.22	1279739.25	данные отсутствуют	данные отсутствуют
303	377755.22	1279739.25	данные отсутствуют	данные отсутствуют
304	377707.17	1279812.6	данные отсутствуют	данные отсутствуют
305	377707.53	1279808.02	данные отсутствуют	данные отсутствуют
306	377710.34	1279750.05	данные отсутствуют	данные отсутствуют
307	377712.82	1279718.52	данные отсутствуют	данные отсутствуют
308	377713.32	1279715.15	данные отсутствуют	данные отсутствуют
309	377714.88	1279710.4	данные отсутствуют	данные отсутствуют
310	377717.34	1279706.05	данные отсутствуют	данные отсутствуют
311	377720.63	1279702.28	данные отсутствуют	данные отсутствуют
312	377724.6	1279699.24	данные отсутствуют	данные отсутствуют
Государственный регистратор				ФГИС ЕГРН
полное наименование должности			подпись	инициалы, фамилия

М.П.

Выписка из Единого государственного реестра недвижимости об объекте недвижимости
Сведения о частях земельного участка

Земельный участок			
<small>(вид объекта недвижимости)</small>			
Лист № __ Раздела 4.2	Всего листов раздела 4.2 : __	Всего разделов: __	Всего листов выписки: __
03.03.2021 № 99/2021/378741483			
Кадастровый номер:		47:20:0752003:833	

Номер точки	Координаты, м		Описание закрепления на местности	Средняя квадратическая погрешность определения координат характерных точек границы части земельного участка, м
	X	Y		
1	2	3	4	5
313	377729.09	1279697.04	данные отсутствуют	данные отсутствуют
314	377733.93	1279695.79	данные отсутствуют	данные отсутствуют
315	377714.6	1280562.08	данные отсутствуют	данные отсутствуют
316	377703.38	1280598.66	данные отсутствуют	данные отсутствуют
317	377689.47	1280565.55	данные отсутствуют	данные отсутствуют
318	377702.58	1280522.85	данные отсутствуют	данные отсутствуют
319	377210.36	1280669.76	данные отсутствуют	данные отсутствуют
320	377197.02	1280706.03	данные отсутствуют	данные отсутствуют
321	377174.14	1280710.38	данные отсутствуют	данные отсутствуют
322	377125.59	1280715.78	данные отсутствуют	данные отсутствуют
323	377110.6	1280688.68	данные отсутствуют	данные отсутствуют
324	377137.5	1280685.78	данные отсутствуют	данные отсутствуют
324	377137.5	1280685.78	данные отсутствуют	данные отсутствуют
325	377138.11	1280691.25	данные отсутствуют	данные отсутствуют
326	377169.27	1280687.78	данные отсутствуют	данные отсутствуют
327	377183.98	1280682.85	данные отсутствуют	данные отсутствуют
328	377182.7	1280679.03	данные отсутствуют	данные отсутствуют
Государственный регистратор				ФГИС ЕГРН
полное наименование должности			подпись	инициалы, фамилия

М.П.

Выписка из Единого государственного реестра недвижимости об объекте недвижимости
Сведения о частях земельного участка

Земельный участок			
<small>(вид объекта недвижимости)</small>			
Лист № __ Раздела 4.2	Всего листов раздела 4.2 : __	Всего разделов: __	Всего листов выписки: __
03.03.2021 № 99/2021/378741483			
Кадастровый номер:		47:20:0752003:833	

Номер точки	Координаты, м		Описание закрепления на местности	Средняя квадратическая погрешность определения координат характерных точек границы части земельного участка, м
	X	Y		
1	2	3	4	5
329	377729.34	1280609.84	данные отсутствуют	данные отсутствуют
330	377720.36	1280639.1	данные отсутствуют	данные отсутствуют
331	377776.04	1280457.37	данные отсутствуют	данные отсутствуют
332	377711.1	1279674.5	данные отсутствуют	данные отсутствуют
333	377737.21	1279676.57	данные отсутствуют	данные отсутствуют
334	377740.59	1279677.07	данные отсутствуют	данные отсутствуют
335	377745.34	1279678.62	данные отсутствуют	данные отсутствуют
336	377749.69	1279681.09	данные отсутствуют	данные отсутствуют
337	377753.46	1279684.38	данные отсутствуют	данные отсутствуют
338	377756.5	1279688.34	данные отсутствуют	данные отсутствуют
339	377758.69	1279692.84	данные отсутствуют	данные отсутствуют
340	377759.95	1279697.68	данные отсутствуют	данные отсутствуют
341	377760.21	1279702.67	данные отсутствуют	данные отсутствуют
342	377759.48	1279707.62	данные отсутствуют	данные отсутствуют
343	377757.77	1279712.32	данные отсутствуют	данные отсутствуют
344	377755.17	1279716.59	данные отсутствуют	данные отсутствуют
345	377751.77	1279720.25	данные отсутствуют	данные отсутствуют
Государственный регистратор				ФГИС ЕГРН
полное наименование должности			подпись	инициалы, фамилия

М.П.

Выписка из Единого государственного реестра недвижимости об объекте недвижимости
Сведения о частях земельного участка

Земельный участок			
<small>(вид объекта недвижимости)</small>			
Лист № __ Раздела 4.2	Всего листов раздела 4.2 : __	Всего разделов: __	Всего листов выписки: __
03.03.2021 № 99/2021/378741483			
Кадастровый номер:		47:20:0752003:833	

Номер точки	Координаты, м		Описание закрепления на местности	Средняя квадратическая погрешность определения координат характерных точек границы части земельного участка, м
	X	Y		
1	2	3	4	5
346	377747.7	1279723.16	данные отсутствуют	данные отсутствуют
347	377743.14	1279725.21	данные отсутствуют	данные отсутствуют
348	377738.26	1279726.31	данные отсутствуют	данные отсутствуют
349	377733.26	1279726.41	данные отсутствуют	данные отсутствуют
350	377732.07	1279726.32	данные отсутствуют	данные отсутствуют
351	377724.29	1279824.52	данные отсутствуют	данные отсутствуют
352	377693.51	1279694.05	данные отсутствуют	данные отсутствуют
352	377693.51	1279694.05	данные отсутствуют	данные отсутствуют
353	377690.94	1279691.04	данные отсутствуют	данные отсутствуют
353	377690.94	1279691.04	данные отсутствуют	данные отсутствуют
354	377691.69	1279681.64	данные отсутствуют	данные отсутствуют
355	377692.59	1279680.66	данные отсутствуют	данные отсутствуют
356	377696.66	1279677.75	данные отсутствуют	данные отсутствуют
357	377701.22	1279675.7	данные отсутствуют	данные отсутствуют
358	377706.1	1279674.6	данные отсутствуют	данные отсутствуют
359	377661.72	1280830.3	данные отсутствуют	данные отсутствуют
360	377639.77	1280949.62	данные отсутствуют	данные отсутствуют
Государственный регистратор				ФГИС ЕГРН
полное наименование должности			подпись	инициалы, фамилия

М.П.

Выписка из Единого государственного реестра недвижимости об объекте недвижимости
Сведения о частях земельного участка

Земельный участок			
<small>(вид объекта недвижимости)</small>			
Лист № __ Раздела 4.2	Всего листов раздела 4.2 : __	Всего разделов: __	Всего листов выписки: __
03.03.2021 № 99/2021/378741483			
Кадастровый номер:		47:20:0752003:833	

Номер точки	Координаты, м		Описание закрепления на местности	Средняя квадратическая погрешность определения координат характерных точек границы части земельного участка, м
	X	Y		
1	2	3	4	5
361	377625.73	1280946.95	данные отсутствуют	данные отсутствуют
362	377618.07	1280945.33	данные отсутствуют	данные отсутствуют
363	377630.54	1280904.67	данные отсутствуют	данные отсутствуют
364	377649.03	1280916.42	данные отсутствуют	данные отсутствуют
365	377670.3	1280843.05	данные отсутствуют	данные отсутствуют
366	377651.05	1280837.8	данные отсутствуют	данные отсутствуют
367	377654.07	1280827.95	данные отсутствуют	данные отсутствуют
368	377545.05	1281103.7	данные отсутствуют	данные отсутствуют
369	377508.16	1281110.31	данные отсутствуют	данные отсутствуют
370	377530.08	1281094.69	данные отсутствуют	данные отсутствуют
371	377750.24	1279540.12	данные отсутствуют	данные отсутствуют
372	377768.57	1279541.57	данные отсутствуют	данные отсутствуют
373	377766.29	1279541.51	данные отсутствуют	данные отсутствуют
374	377760.02	1279620.65	данные отсутствуют	данные отсутствуют
375	377773.18	1279621.69	данные отсутствуют	данные отсутствуют
376	377774.72	1279602.25	данные отсутствуют	данные отсутствуют
377	377847.49	1279608.02	данные отсутствуют	данные отсутствуют
Государственный регистратор				ФГИС ЕГРН
полное наименование должности			подпись	инициалы, фамилия

М.П.

Выписка из Единого государственного реестра недвижимости об объекте недвижимости
Сведения о частях земельного участка

Земельный участок			
<small>(вид объекта недвижимости)</small>			
Лист № __ Раздела 4.2	Всего листов раздела 4.2 : __	Всего разделов: __	Всего листов выписки: __
03.03.2021 № 99/2021/378741483			
Кадастровый номер:		47:20:0752003:833	

Номер точки	Координаты, м		Описание закрепления на местности	Средняя квадратическая погрешность определения координат характерных точек границы части земельного участка, м
	X	Y		
1	2	3	4	5
378	377838.09	1279726.65	данные отсутствуют	данные отсутствуют
379	377820.33	1279725.24	данные отсутствуют	данные отсутствуют
380	377817.35	1279727.72	данные отсутствуют	данные отсутствуют
381	377770.7	1279723.11	данные отсутствуют	данные отсутствуют
382	377769.34	1279740.26	данные отсутствуют	данные отсутствуют
383	377749.21	1279819.51	данные отсутствуют	данные отсутствуют
384	377728.22	1279817.85	данные отсутствуют	данные отсутствуют
385	377709.59	1279814.29	данные отсутствуют	данные отсутствуют
386	377693.38	1279660.26	данные отсутствуют	данные отсутствуют
387	377710.23	1279661.59	данные отсутствуют	данные отсутствуют
388	377711.77	1279642.15	данные отсутствуют	данные отсутствуют
389	377715.41	1279642.44	данные отсутствуют	данные отсутствуют
390	377721.92	1279560.28	данные отсутствуют	данные отсутствуют
391	377719.44	1279550.49	данные отсутствуют	данные отсутствуют
391	377719.44	1279550.49	данные отсутствуют	данные отсутствуют
391	377719.44	1279550.49	данные отсутствуют	данные отсутствуют
392	377719.75	1279546.59	данные отсутствуют	данные отсутствуют
Государственный регистратор				ФГИС ЕГРН
полное наименование должности			подпись	инициалы, фамилия

М.П.

Выписка из Единого государственного реестра недвижимости об объекте недвижимости
Сведения о частях земельного участка

Земельный участок			
<small>(вид объекта недвижимости)</small>			
Лист № __ Раздела 4.2	Всего листов раздела 4.2 : __	Всего разделов: __	Всего листов выписки: __
03.03.2021 № 99/2021/378741483			
Кадастровый номер:		47:20:0752003:833	

Номер точки	Координаты, м		Описание закрепления на местности	Средняя квадратическая погрешность определения координат характерных точек границы части земельного участка, м
	X	Y		
1	2	3	4	5
392	377719.75	1279546.59	данные отсутствуют	данные отсутствуют
392	377719.75	1279546.59	данные отсутствуют	данные отсутствуют
393	377673.6	1279567.55	данные отсутствуют	данные отсутствуют
394	377680.11	1279561.53	данные отсутствуют	данные отсутствуют
395	377692.52	1279553.1	данные отсутствуют	данные отсутствуют
396	377706.05	1279546.62	данные отсутствуют	данные отсутствуют
397	377720.4	1279542.25	данные отсутствуют	данные отсутствуют
398	377728.75	1279541.02	данные отсутствуют	данные отсутствуют
399	377728.58	1279543.23	данные отсутствуют	данные отсутствуют
399	377728.58	1279543.23	данные отсутствуют	данные отсутствуют
399	377728.58	1279543.23	данные отсутствуют	данные отсутствуют
400	377729.03	1279560.63	данные отсутствуют	данные отсутствуют
401	377723.22	1279634.05	данные отсутствуют	данные отсутствуют
402	377739.8	1279635.36	данные отсутствуют	данные отсутствуют
403	377746.8	1279546.95	данные отсутствуют	данные отсутствуют
404	377745.16	1279540.1	данные отсутствуют	данные отсутствуют
405	377151.56	1280689.75	данные отсутствуют	данные отсутствуют
Государственный регистратор				ФГИС ЕГРН
полное наименование должности			подпись	инициалы, фамилия

М.П.

Выписка из Единого государственного реестра недвижимости об объекте недвижимости
Сведения о частях земельного участка

Земельный участок			
<small>(вид объекта недвижимости)</small>			
Лист № __ Раздела 4.2	Всего листов раздела 4.2 : __	Всего разделов: __	Всего листов выписки: __
03.03.2021 № 99/2021/378741483			
Кадастровый номер:		47:20:0752003:833	

Номер точки	Координаты, м		Описание закрепления на местности	Средняя квадратическая погрешность определения координат характерных точек границы части земельного участка, м
	X	Y		
1	2	3	4	5
406	377152.71	1280690.55	данные отсутствуют	данные отсутствуют
407	377154.68	1280692.01	данные отсутствуют	данные отсутствуют
408	377156.55	1280693.53	данные отсутствуют	данные отсутствуют
409	377158.3	1280695.07	данные отсутствуют	данные отсутствуют
410	377160.62	1280696.91	данные отсутствуют	данные отсутствуют
411	377163.38	1280699.74	данные отсутствуют	данные отсутствуют
412	377164.58	1280700.9	данные отсутствуют	данные отсутствуют
413	377166.16	1280702.9	данные отсутствуют	данные отсутствуют
414	377169.47	1280710.9	данные отсутствуют	данные отсутствуют
415	377167.41	1280711.13	данные отсутствуют	данные отсутствуют
416	377164.43	1280703.91	данные отсутствуют	данные отсутствуют
417	377163.14	1280702.3	данные отсутствуют	данные отсутствуют
418	377161.98	1280701.17	данные отсутствуют	данные отсутствуют
419	377159.23	1280698.35	данные отсутствуют	данные отсутствуют
420	377156.99	1280696.59	данные отсутствуют	данные отсутствуют
421	377155.24	1280695.04	данные отсутствуют	данные отсутствуют
422	377153.43	1280693.57	данные отсутствуют	данные отсутствуют
Государственный регистратор				ФГИС ЕГРН
полное наименование должности			подпись	инициалы, фамилия

М.П.

Выписка из Единого государственного реестра недвижимости об объекте недвижимости
Сведения о частях земельного участка

Земельный участок			
<small>(вид объекта недвижимости)</small>			
Лист № __ Раздела 4.2	Всего листов раздела 4.2 : __	Всего разделов: __	Всего листов выписки: __
03.03.2021 № 99/2021/378741483			
Кадастровый номер:		47:20:0752003:833	

Номер точки	Координаты, м		Описание закрепления на местности	Средняя квадратическая погрешность определения координат характерных точек границы части земельного участка, м
	X	Y		
1	2	3	4	5
423	377151.56	1280692.18	данные отсутствуют	данные отсутствуют
424	377149.64	1280690.85	данные отсутствуют	данные отсутствуют
425	377148.47	1280690.1	данные отсутствуют	данные отсутствуют
426	377150.53	1280690.88	данные отсутствуют	данные отсутствуют
427	377153.81	1280693.3	данные отсутствуют	данные отсутствуют
428	377156.91	1280695.92	данные отсутствуют	данные отсутствуют
429	377162.75	1280701.59	данные отсутствуют	данные отсутствуют
430	377164.24	1280703.54	данные отсутствуют	данные отсутствуют
431	377166.67	1280709.13	данные отсутствуют	данные отсутствуют
432	377167.46	1280711.12	данные отсутствуют	данные отсутствуют
433	377165.42	1280711.35	данные отсутствуют	данные отсутствуют
434	377164.83	1280709.92	данные отсутствуют	данные отсутствуют
435	377162.5	1280704.55	данные отсутствуют	данные отсутствуют
436	377161.21	1280702.87	данные отсутствуют	данные отсутствуют
437	377155.54	1280697.38	данные отсутствуют	данные отсутствуют
438	377152.54	1280694.84	данные отсутствуют	данные отсутствуют
439	377149.38	1280692.51	данные отсутствуют	данные отсутствуют
Государственный регистратор				ФГИС ЕГРН
полное наименование должности			подпись	инициалы, фамилия

М.П.

Выписка из Единого государственного реестра недвижимости об объекте недвижимости
Сведения о частях земельного участка

Земельный участок			
<small>(вид объекта недвижимости)</small>			
Лист № __ Раздела 4.2	Всего листов раздела 4.2 : __	Всего разделов: __	Всего листов выписки: __
03.03.2021 № 99/2021/378741483			
Кадастровый номер:		47:20:0752003:833	

Номер точки	Координаты, м		Описание закрепления на местности	Средняя квадратическая погрешность определения координат характерных точек границы части земельного участка, м
	X	Y		
1	2	3	4	5
440	377145.98	1280690.37	данные отсутствуют	данные отсутствуют
441	377149.16	1280690.02	данные отсутствуют	данные отсутствуют
442	377729.13	1279536.18	данные отсутствуют	данные отсутствуют
442	377729.13	1279536.18	данные отсутствуют	данные отсутствуют
443	377726.86	1279549.08	данные отсутствуют	данные отсутствуют
444	377720.88	1279552.34	данные отсутствуют	данные отсутствуют
445	377720.01	1279552.73	данные отсутствуют	данные отсутствуют
446	377587.51	1279606.66	данные отсутствуют	данные отсутствуют
447	377548.84	1279702.42	данные отсутствуют	данные отсутствуют
448	377542.1	1279697.73	данные отсутствуют	данные отсутствуют
449	377581.29	1279600.7	данные отсутствуют	данные отсутствуют
450	377584.91	1279597.45	данные отсутствуют	данные отсутствуют
451	377586.5	1279598.32	данные отсутствуют	данные отсутствуют
452	377719.12	1279537.8	данные отсутствуют	данные отсутствуют
452	377719.12	1279537.8	данные отсутствуют	данные отсутствуют
453	377719.21	1279535.39	данные отсутствуют	данные отсутствуют
453	377719.21	1279535.39	данные отсутствуют	данные отсутствуют
Государственный регистратор				ФГИС ЕГРН
полное наименование должности			подпись	инициалы, фамилия

М.П.

Выписка из Единого государственного реестра недвижимости об объекте недвижимости
Сведения о частях земельного участка

Земельный участок			
<small>(вид объекта недвижимости)</small>			
Лист № __ Раздела 4.2	Всего листов раздела 4.2 : __	Всего разделов: __	Всего листов выписки: __
03.03.2021 № 99/2021/378741483			
Кадастровый номер:		47:20:0752003:833	

Номер точки	Координаты, м		Описание закрепления на местности	Средняя квадратическая погрешность определения координат характерных точек границы части земельного участка, м
	X	Y		
1	2	3	4	5
454	377727.94	1279554.85	данные отсутствуют	данные отсутствуют
455	377726.35	1279554.96	данные отсутствуют	данные отсутствуют
456	377720.99	1279554.53	данные отсутствуют	данные отсутствуют
457	377720.43	1279554.38	данные отсутствуют	данные отсутствуют
458	377713.15	1279549.59	данные отсутствуют	данные отсутствуют
459	377713.12	1279549.55	данные отсутствуют	данные отсутствуют
460	377712.03	1279546.76	данные отсутствуют	данные отсутствуют
461	377711.81	1279543.77	данные отсутствуют	данные отсутствуют
462	377712.03	1279541.04	данные отсутствуют	данные отсутствуют
463	377896.23	1279900.36	данные отсутствуют	данные отсутствуют
464	377896.67	1279916.65	данные отсутствуют	данные отсутствуют
465	377894.69	1279917.48	данные отсутствуют	данные отсутствуют
466	377894.23	1279900.41	данные отсутствуют	данные отсутствуют
467	377770.59	1279641.45	данные отсутствуют	данные отсутствуют
468	377769.5	1279655.3	данные отсутствуют	данные отсутствуют
469	377767.5	1279655.15	данные отсутствуют	данные отсутствуют
470	377768.44	1279643.28	данные отсутствуют	данные отсутствуют
Государственный регистратор				ФГИС ЕГРН
полное наименование должности			подпись	инициалы, фамилия

М.П.

Выписка из Единого государственного реестра недвижимости об объекте недвижимости
Сведения о частях земельного участка

Земельный участок			
<small>(вид объекта недвижимости)</small>			
Лист № __ Раздела 4.2	Всего листов раздела 4.2 : __	Всего разделов: __	Всего листов выписки: __
03.03.2021 № 99/2021/378741483			
Кадастровый номер:		47:20:0752003:833	

Номер точки	Координаты, м		Описание закрепления на местности	Средняя квадратическая погрешность определения координат характерных точек границы части земельного участка, м
	X	Y		
1	2	3	4	5
471	377744.02	1279641.35	данные отсутствуют	данные отсутствуют
472	377737.59	1279722.49	данные отсутствуют	данные отсутствуют
473	377750.36	1279723.51	данные отсутствуют	данные отсутствуют
474	377741.4	1279836.43	данные отсутствуют	данные отсутствуют
475	377739.5	1279835.1	данные отсутствуют	данные отсутствуют
476	377748.21	1279725.34	данные отсутствуют	данные отсутствуют
477	377735.44	1279724.33	данные отсутствуют	данные отсутствуют
478	377742.18	1279639.2	данные отсутствуют	данные отсутствуют
479	377149.9	1280689.94	данные отсутствуют	данные отсутствуют
480	377154.97	1280693.61	данные отсутствуют	данные отсутствуют
481	377162.71	1280700.83	данные отсутствуют	данные отсутствуют
482	377164.48	1280703.07	данные отсутствуют	данные отсутствуют
483	377167.82	1280711.08	данные отсутствуют	данные отсутствуют
484	377163.67	1280711.54	данные отсутствуют	данные отсутствуют
485	377160.9	1280704.89	данные отсутствуют	данные отсутствуют
486	377159.73	1280703.49	данные отсутствуют	данные отсутствуют
487	377152.34	1280696.62	данные отсутствуют	данные отсутствуют
Государственный регистратор				ФГИС ЕГРН
полное наименование должности			подпись	инициалы, фамилия

М.П.

Выписка из Единого государственного реестра недвижимости об объекте недвижимости
Сведения о частях земельного участка

Земельный участок			
<small>(вид объекта недвижимости)</small>			
Лист № __ Раздела 4.2	Всего листов раздела 4.2 : __	Всего разделов: __	Всего листов выписки: __
03.03.2021 № 99/2021/378741483			
Кадастровый номер:		47:20:0752003:833	

Номер точки	Координаты, м		Описание закрепления на местности	Средняя квадратическая погрешность определения координат характерных точек границы части земельного участка, м
	X	Y		
1	2	3	4	5
488	377146.52	1280692.42	данные отсутствуют	данные отсутствуют
489	377143.73	1280690.62	данные отсутствуют	данные отсутствуют
490	377137.65	1280687.1	данные отсутствуют	данные отсутствуют
491	377135.45	1280686	данные отсутствуют	данные отсутствуют
492	377725.67	1279540.05	данные отсутствуют	данные отсутствуют
493	377724.82	1279550.72	данные отсутствуют	данные отсутствуют
494	377727.5	1279561.26	данные отсутствуют	данные отсутствуют
495	377721.45	1279637.55	данные отсутствуют	данные отсутствуют
496	377741.39	1279639.13	данные отсутствуют	данные отсутствуют
497	377741.42	1279638.73	данные отсутствуют	данные отсутствуют
498	377768.57	1279640.89	данные отсутствуют	данные отсутствуют
499	377822.76	1279645.18	данные отсутствуют	данные отсутствуют
500	377816.39	1279725.53	данные отсутствуют	данные отсутствуют
501	377735.05	1279719.08	данные отсутствуют	данные отсутствуют
502	377741.23	1279641.13	данные отсутствуют	данные отсутствуют
503	377721.29	1279639.55	данные отсутствуют	данные отсутствуют
504	377718.92	1279669.5	данные отсутствуют	данные отсутствуют
Государственный регистратор				ФГИС ЕГРН
полное наименование должности			подпись	инициалы, фамилия

М.П.

Выписка из Единого государственного реестра недвижимости об объекте недвижимости
Сведения о частях земельного участка

Земельный участок			
<small>(вид объекта недвижимости)</small>			
Лист № __ Раздела 4.2	Всего листов раздела 4.2 : __	Всего разделов: __	Всего листов выписки: __
03.03.2021 № 99/2021/378741483			
Кадастровый номер:		47:20:0752003:833	

Номер точки	Координаты, м		Описание закрепления на местности	Средняя квадратическая погрешность определения координат характерных точек границы части земельного участка, м
	X	Y		
1	2	3	4	5
505	377698.68	1279667.9	данные отсутствуют	данные отсутствуют
506	377696.95	1279689.66	данные отсутствуют	данные отсутствуют
507	377700.9	1279694.28	данные отсутствуют	данные отсутствуют
508	377692.34	1279802.29	данные отсутствуют	данные отсутствуют
509	377690.44	1279800.96	данные отсутствуют	данные отсутствуют
510	377698.84	1279694.95	данные отсутствуют	данные отсутствуют
511	377694.9	1279690.32	данные отсутствуют	данные отсутствуют
512	377696.84	1279665.75	данные отсутствуют	данные отсутствуют
513	377717.08	1279667.35	данные отсутствуют	данные отсутствуют
514	377719.38	1279638.39	данные отсутствуют	данные отсутствуют
515	377725.48	1279561.43	данные отсутствуют	данные отсутствуют
516	377722.8	1279550.89	данные отсутствуют	данные отсутствуют
517	377723.67	1279539.89	данные отсутствуют	данные отсутствуют
518	377743.25	1279640.89	данные отсутствуют	данные отсутствуют
519	377737.2	1279717.25	данные отсутствуют	данные отсутствуют
520	377814.56	1279723.38	данные отсутствуют	данные отсутствуют
521	377820.61	1279647.02	данные отсутствуют	данные отсутствуют
Государственный регистратор				ФГИС ЕГРН
полное наименование должности			подпись	инициалы, фамилия

М.П.

Выписка из Единого государственного реестра недвижимости об объекте недвижимости
Сведения о частях земельного участка

Земельный участок			
<small>(вид объекта недвижимости)</small>			
Лист № __ Раздела 4.2	Всего листов раздела 4.2 : __	Всего разделов: __	Всего листов выписки: __
03.03.2021 № 99/2021/378741483			
Кадастровый номер:		47:20:0752003:833	

Номер точки	Координаты, м		Описание закрепления на местности	Средняя квадратическая погрешность определения координат характерных точек границы части земельного участка, м
	X	Y		
1	2	3	4	5
522	377769.41	1279642.96	данные отсутствуют	данные отсутствуют
523	377768.44	1279655.22	данные отсутствуют	данные отсутствуют
524	377766.45	1279655.06	данные отсутствуют	данные отсутствуют
525	377767.42	1279642.8	данные отсутствуют	данные отсутствуют

Государственный регистратор		ФГИС ЕГРН
полное наименование должности	подпись	инициалы, фамилия

М.П.

Выписка из Единого государственного реестра недвижимости об объекте недвижимости
Сведения о частях земельного участка

Земельный участок				
<small>(вид объекта недвижимости)</small>				
Лист № ___ Раздела 4.2		Всего листов раздела 4.2 : ___		Всего разделов: ___
Всего листов выписки: ___				
03.03.2021 № 99/2021/378741483				
Кадастровый номер:			47:20:0752003:833	
Сведения о характерных точках границы части (частей) земельного участка				
Учетный номер части: 6				
Система координат: МСК 53 (Зона-2)				
Зона №				
Номер точки	Координаты, м		Описание закрепления на местности	Средняя квадратическая погрешность определения координат характерных точек границы части земельного участка, м
	X	Y		
1	2	3	4	5
1	377779.47	1280419.22	данные отсутствуют	данные отсутствуют
2	377810.16	1280431.82	данные отсутствуют	данные отсутствуют
3	377802.81	1280455.53	данные отсутствуют	данные отсутствуют
3	377802.81	1280455.53	данные отсутствуют	данные отсутствуют
3	377802.81	1280455.53	данные отсутствуют	данные отсутствуют
4	377790.9	1280456.35	данные отсутствуют	данные отсутствуют
5	377770.61	1280448.02	данные отсутствуют	данные отсутствуют
6	377770.07	1280415.36	данные отсутствуют	данные отсутствуют
7	377761.23	1280444.16	данные отсутствуют	данные отсутствуют
7	377761.23	1280444.16	данные отсутствуют	данные отсутствуют
8	377731.18	1280431.82	данные отсутствуют	данные отсутствуют
8	377731.18	1280431.82	данные отсутствуют	данные отсутствуют
9	377740.65	1280403.28	данные отсутствуют	данные отсутствуют
10	377821.37	1280395.64	данные отсутствуют	данные отсутствуют
10	377821.37	1280395.64	данные отсутствуют	данные отсутствуют
11	377810.42	1280430.98	данные отсутствуют	данные отсутствуют
Государственный регистратор			ФГИС ЕГРН	
полное наименование должности			подпись	
			инициалы, фамилия	

М.П.

Выписка из Единого государственного реестра недвижимости об объекте недвижимости
Сведения о частях земельного участка

Земельный участок			
<small>(вид объекта недвижимости)</small>			
Лист № __ Раздела 4.2	Всего листов раздела 4.2 : __	Всего разделов: __	Всего листов выписки: __
03.03.2021 № 99/2021/378741483			
Кадастровый номер:		47:20:0752003:833	

Номер точки	Координаты, м		Описание закрепления на местности	Средняя квадратическая погрешность определения координат характерных точек границы части земельного участка, м
	X	Y		
1	2	3	4	5
12	377779.74	1280418.35	данные отсутствуют	данные отсутствуют
13	377788.78	1280388.95	данные отсутствуют	данные отсутствуют
13	377788.78	1280388.95	данные отсутствуют	данные отсутствуют
14	377778.8	1280386.91	данные отсутствуют	данные отсутствуют
14	377778.8	1280386.91	данные отсутствуют	данные отсутствуют
15	377770.34	1280414.48	данные отсутствуют	данные отсутствуют
16	377740.95	1280402.39	данные отсутствуют	данные отсутствуют
17	377742.49	1280397.74	данные отсутствуют	данные отсутствуют
17	377742.49	1280397.74	данные отсутствуют	данные отсутствуют
17	377742.49	1280397.74	данные отсутствуют	данные отсутствуют
18	377755.76	1280382.23	данные отсутствуют	данные отсутствуют
18	377755.76	1280382.23	данные отсутствуют	данные отсутствуют
18	377755.76	1280382.23	данные отсутствуют	данные отсутствуют
19	377779.62	1280418.74	данные отсутствуют	данные отсутствуют
20	377810.37	1280431.15	данные отсутствуют	данные отсутствуют
21	377790.91	1280456.35	данные отсутствуют	данные отсутствуют
22	377770.61	1280448.01	данные отсутствуют	данные отсутствуют
Государственный регистратор				ФГИС ЕГРН
полное наименование должности			подпись	инициалы, фамилия

М.П.

Выписка из Единого государственного реестра недвижимости об объекте недвижимости
Сведения о частях земельного участка

Земельный участок			
<small>(вид объекта недвижимости)</small>			
Лист № __ Раздела 4.2	Всего листов раздела 4.2 : __	Всего разделов: __	Всего листов выписки: __
03.03.2021 № 99/2021/378741483			
Кадастровый номер:		47:20:0752003:833	

Номер точки	Координаты, м		Описание закрепления на местности	Средняя квадратическая погрешность определения координат характерных точек границы части земельного участка, м
	X	Y		
1	2	3	4	5
23	377770.2	1280414.94	данные отсутствуют	данные отсутствуют
24	377740.73	1280403.05	данные отсутствуют	данные отсутствуют
25	377818.94	1280403.49	данные отсутствуют	данные отсутствуют
26	377804.3	1280450.74	данные отсутствуют	данные отсутствуют
27	377773.67	1280438.07	данные отсутствуют	данные отсутствуют
28	377788.16	1280390.96	данные отсутствуют	данные отсутствуют
29	377777.63	1280386.67	данные отсутствуют	данные отсутствуют
30	377778.73	1280387.12	данные отсутствуют	данные отсутствуют
31	377764.29	1280434.19	данные отсутствуют	данные отсутствуют
32	377734.49	1280421.86	данные отсутствуют	данные отсутствуют
33	377767.82	1280457.09	данные отсутствуют	данные отсутствуют
33	377767.82	1280457.09	данные отсутствуют	данные отсутствуют
34	377769.14	1280457.62	данные отсутствуют	данные отсутствуют
34	377769.14	1280457.62	данные отсутствуют	данные отсутствуют
35	377767.64	1280457.68	данные отсутствуют	данные отсутствуют
35	377767.64	1280457.68	данные отсутствуют	данные отсутствуют
35	377767.64	1280457.68	данные отсутствуют	данные отсутствуют
Государственный регистратор				ФГИС ЕГРН
полное наименование должности			подпись	инициалы, фамилия

М.П.

Выписка из Единого государственного реестра недвижимости об объекте недвижимости
Сведения о частях земельного участка

Земельный участок			
<small>(вид объекта недвижимости)</small>			
Лист № __ Раздела 4.2	Всего листов раздела 4.2 : __	Всего разделов: __	Всего листов выписки: __
03.03.2021 № 99/2021/378741483			
Кадастровый номер:		47:20:0752003:833	

Номер точки	Координаты, м		Описание закрепления на местности	Средняя квадратическая погрешность определения координат характерных точек границы части земельного участка, м
	X	Y		
1	2	3	4	5
36	377728.14	1280440.98	данные отсутствуют	данные отсутствуют
36	377728.14	1280440.98	данные отсутствуют	данные отсутствуют
37	377758.43	1280453.28	данные отсутствуют	данные отсутствуют
37	377758.43	1280453.28	данные отсутствуют	данные отсутствуют
38	377756.96	1280458.07	данные отсутствуют	данные отсутствуют
38	377756.96	1280458.07	данные отсутствуют	данные отсутствуют
38	377756.96	1280458.07	данные отсутствуют	данные отсутствуют
39	377746.35	1280458.37	данные отсутствуют	данные отсутствуют
39	377746.35	1280458.37	данные отсутствуют	данные отсутствуют
39	377746.35	1280458.37	данные отсутствуют	данные отсутствуют
40	377722.15	1280459.04	данные отсутствуют	данные отсутствуют
40	377722.15	1280459.04	данные отсутствуют	данные отсутствуют
40	377722.15	1280459.04	данные отсутствуют	данные отсутствуют
41	377736.72	1280634.63	данные отсутствуют	данные отсутствуют
41	377736.72	1280634.63	данные отсутствуют	данные отсутствуют
42	377742.47	1280653.97	данные отсутствуют	данные отсутствуют
42	377742.47	1280653.97	данные отсутствуют	данные отсутствуют
Государственный регистратор				ФГИС ЕГРН
полное наименование должности			подпись	инициалы, фамилия

М.П.

Выписка из Единого государственного реестра недвижимости об объекте недвижимости
Сведения о частях земельного участка

Земельный участок			
<small>(вид объекта недвижимости)</small>			
Лист № __ Раздела 4.2	Всего листов раздела 4.2 : __	Всего разделов: __	Всего листов выписки: __
03.03.2021 № 99/2021/378741483			
Кадастровый номер:		47:20:0752003:833	

Номер точки	Координаты, м		Описание закрепления на местности	Средняя квадратическая погрешность определения координат характерных точек границы части земельного участка, м
	X	Y		
1	2	3	4	5
42	377742.47	1280653.97	данные отсутствуют	данные отсутствуют
43	377735.78	1280675.81	данные отсутствуют	данные отсутствуют
43	377735.78	1280675.81	данные отсутствуют	данные отсутствуют
43	377735.78	1280675.81	данные отсутствуют	данные отсутствуют
44	377729.06	1280659.82	данные отсутствуют	данные отсутствуют
45	377675.92	1280835.04	данные отсутствуют	данные отсутствуют
45	377675.92	1280835.04	данные отсутствуют	данные отсутствуют
46	377685.87	1280838.37	данные отсутствуют	данные отсутствуют
46	377685.87	1280838.37	данные отсутствуют	данные отсутствуют
46	377685.87	1280838.37	данные отсутствуют	данные отсутствуют
47	377631.42	1281016.06	данные отсутствуют	данные отсутствуют
47	377631.42	1281016.06	данные отсутствуют	данные отсутствуют
47	377631.42	1281016.06	данные отсутствуют	данные отсутствуют
48	377614.26	1281035.5	данные отсутствуют	данные отсутствуют
48	377614.26	1281035.5	данные отсутствуют	данные отсутствуют
48	377614.26	1281035.5	данные отсутствуют	данные отсутствуют
49	377620.45	1281014.66	данные отсутствуют	данные отсутствуют
Государственный регистратор				ФГИС ЕГРН
полное наименование должности			подпись	инициалы, фамилия

М.П.

Выписка из Единого государственного реестра недвижимости об объекте недвижимости
Сведения о частях земельного участка

Земельный участок			
<small>(вид объекта недвижимости)</small>			
Лист № __ Раздела 4.2	Всего листов раздела 4.2 : __	Всего разделов: __	Всего листов выписки: __
03.03.2021 № 99/2021/378741483			
Кадастровый номер:		47:20:0752003:833	

Номер точки	Координаты, м		Описание закрепления на местности	Средняя квадратическая погрешность определения координат характерных точек границы части земельного участка, м
	X	Y		
1	2	3	4	5
50	377643.75	1280941.28	данные отсутствуют	данные отсутствуют
51	377729.07	1280659.82	данные отсутствуют	данные отсутствуют
52	377620.44	1281014.7	данные отсутствуют	данные отсутствуют
53	377643.72	1280941.38	данные отсутствуют	данные отсутствуют
54	377736.58	1279635.11	данные отсутствуют	данные отсутствуют
55	377739.56	1279635.34	данные отсутствуют	данные отсутствуют
56	377738.97	1279642.86	данные отсутствуют	данные отсутствуют
57	377752.46	1279643.92	данные отсутствуют	данные отсутствуют
58	377764.33	1279648.62	данные отсутствуют	данные отсутствуют
59	377770.3	1279649	данные отсутствуют	данные отсутствуют
60	377769.79	1279655.33	данные отсутствуют	данные отсутствуют
61	377768.8	1279655.25	данные отсутствуют	данные отсутствуют
62	377766.8	1279655.09	данные отсутствуют	данные отсутствуют
63	377767.06	1279651.8	данные отсутствуют	данные отсутствуют
64	377763.66	1279651.58	данные отсутствуют	данные отсутствуют
65	377751.77	1279646.88	данные отсутствуют	данные отсутствуют
66	377738.72	1279645.83	данные отсутствуют	данные отсутствуют
Государственный регистратор				ФГИС ЕГРН
полное наименование должности			подпись	инициалы, фамилия

М.П.

Выписка из Единого государственного реестра недвижимости об объекте недвижимости
Сведения о частях земельного участка

Земельный участок			
<small>(вид объекта недвижимости)</small>			
Лист № __ Раздела 4.2	Всего листов раздела 4.2 : __	Всего разделов: __	Всего листов выписки: __
03.03.2021 № 99/2021/378741483			
Кадастровый номер:		47:20:0752003:833	

Номер точки	Координаты, м		Описание закрепления на местности	Средняя квадратическая погрешность определения координат характерных точек границы части земельного участка, м
	X	Y		
1	2	3	4	5
67	377736.83	1279668.76	данные отсутствуют	данные отсутствуют
68	377749.79	1279669.79	данные отсутствуют	данные отсутствуют
69	377749.22	1279677.04	данные отсутствуют	данные отсутствуют
70	377762.61	1279678.08	данные отсутствуют	данные отсутствуют
71	377762.53	1279679.12	данные отсутствуют	данные отсутствуют
72	377762.46	1279680.07	данные отсутствуют	данные отсутствуют
73	377762.38	1279681.07	данные отсутствуют	данные отсутствуют
74	377745.99	1279679.77	данные отсутствуют	данные отсутствуют
75	377746.56	1279672.55	данные отсутствуют	данные отсутствуют
76	377736.58	1279671.75	данные отсутствуют	данные отсутствуют
77	377734.05	1279702.4	данные отсутствуют	данные отсутствуют
78	377760.38	1279704.49	данные отсутствуют	данные отсутствуют
79	377760.22	1279706.48	данные отсутствуют	данные отсутствуют
80	377760.14	1279707.48	данные отсутствуют	данные отсутствуют
81	377730.81	1279705.15	данные отсутствуют	данные отсутствуют
82	377733.6	1279671.52	данные отсутствуют	данные отсутствуют
83	377733.68	1279670.52	данные отсутствуют	данные отсутствуют
Государственный регистратор				ФГИС ЕГРН
полное наименование должности			подпись	инициалы, фамилия

М.П.

Выписка из Единого государственного реестра недвижимости об объекте недвижимости
Сведения о частях земельного участка

Земельный участок			
<small>(вид объекта недвижимости)</small>			
Лист № __ Раздела 4.2	Всего листов раздела 4.2 : __	Всего разделов: __	Всего листов выписки: __
03.03.2021 № 99/2021/378741483			
Кадастровый номер:		47:20:0752003:833	

Номер точки	Координаты, м		Описание закрепления на местности	Средняя квадратическая погрешность определения координат характерных точек границы части земельного участка, м
	X	Y		
1	2	3	4	5
84	377733.76	1279669.52	данные отсутствуют	данные отсутствуют
85	377735.82	1279644.54	данные отсутствуют	данные отсутствуют
86	377735.9	1279643.6	данные отсутствуют	данные отсутствуют
87	377725.04	1279538.71	данные отсутствуют	данные отсутствуют
88	377724.95	1279539.89	данные отсутствуют	данные отсутствуют
89	377724.79	1279541.88	данные отсутствуют	данные отсутствуют
90	377724.5	1279541.86	данные отсутствуют	данные отсутствуют
91	377724.23	1279545.65	данные отсутствуют	данные отсутствуют
92	377728.46	1279561.35	данные отсутствуют	данные отсутствуют
93	377723.55	1279621.52	данные отсутствуют	данные отсутствуют
94	377724.21	1279621.57	данные отсутствуют	данные отсутствуют
95	377723.97	1279624.56	данные отсутствуют	данные отсутствуют
96	377720.31	1279624.27	данные отсутствуют	данные отсутствуют
97	377725.43	1279561.6	данные отсутствуют	данные отсутствуют
98	377721.18	1279545.65	данные отсутствуют	данные отсутствуют
99	377721.75	1279538.45	данные отсутствуют	данные отсутствуют
100	377724.49	1279539.54	данные отсутствуют	данные отсутствуют
Государственный регистратор				ФГИС ЕГРН
полное наименование должности			подпись	инициалы, фамилия

М.П.

Выписка из Единого государственного реестра недвижимости об объекте недвижимости
Сведения о частях земельного участка

Земельный участок			
<small>(вид объекта недвижимости)</small>			
Лист № __ Раздела 4.2	Всего листов раздела 4.2 : __	Всего разделов: __	Всего листов выписки: __
03.03.2021 № 99/2021/378741483			
Кадастровый номер:		47:20:0752003:833	

Номер точки	Координаты, м		Описание закрепления на местности	Средняя квадратическая погрешность определения координат характерных точек границы части земельного участка, м
	X	Y		
1	2	3	4	5
101	377724.34	1279541.54	данные отсутствуют	данные отсутствуют
102	377723.74	1279541.49	данные отсутствуют	данные отсутствуют
103	377723.42	1279545.5	данные отсутствуют	данные отсутствуют
104	377727.68	1279561.33	данные отсутствуют	данные отсутствуют
105	377722.59	1279623.64	данные отсутствуют	данные отсутствуют
106	377720.88	1279649.86	данные отсутствуют	данные отсутствуют
107	377717.84	1279691.18	данные отсутствуют	данные отсутствуют
108	377714.06	1279742.58	данные отсутствуют	данные отсутствуют
109	377710.27	1279794.17	данные отсутствуют	данные отсутствуют
110	377708.83	1279813.76	данные отсутствуют	данные отсутствуют
111	377706.92	1279812.43	данные отсутствуют	данные отсутствуют
112	377708.27	1279794.03	данные отсутствуют	данные отсутствуют
113	377712.07	1279742.43	данные отсутствуют	данные отсутствуют
114	377715.85	1279691.03	данные отсутствуют	данные отсутствуют
115	377718.88	1279649.73	данные отсутствуют	данные отсутствуют
116	377720.6	1279623.5	данные отсутствуют	данные отсутствуют
117	377725.66	1279561.51	данные отсутствуют	данные отсутствуют
Государственный регистратор				ФГИС ЕГРН
полное наименование должности			подпись	инициалы, фамилия

М.П.

Выписка из Единого государственного реестра недвижимости об объекте недвижимости
Сведения о частях земельного участка

Земельный участок			
<small>(вид объекта недвижимости)</small>			
Лист № __ Раздела 4.2	Всего листов раздела 4.2 : __	Всего разделов: __	Всего листов выписки: __
03.03.2021 № 99/2021/378741483			
Кадастровый номер:		47:20:0752003:833	

Номер точки	Координаты, м		Описание закрепления на местности	Средняя квадратическая погрешность определения координат характерных точек границы части земельного участка, м
	X	Y		
1	2	3	4	5
118	377721.4	1279545.68	данные отсутствуют	данные отсутствуют
119	377721.9	1279539.34	данные отсутствуют	данные отсутствуют
120	377725.87	1279540.07	данные отсутствуют	данные отсутствуют
121	377725.02	1279550.7	данные отсутствуют	данные отсутствуют
122	377727.7	1279561.25	данные отсутствуют	данные отсутствуют
123	377721.59	1279638.2	данные отсутствуют	данные отсутствуют
124	377742.65	1279639.93	данные отсутствуют	данные отсутствуют
125	377750.34	1279640.55	данные отсутствуют	данные отсутствуют
126	377767.35	1279641.9	данные отсутствуют	данные отсутствуют
127	377803.76	1279644.79	данные отсутствуют	данные отсутствуют
128	377811.56	1279645.41	данные отсутствуют	данные отсутствуют
129	377822.11	1279646.25	данные отсутствуют	данные отсутствуют
130	377815.99	1279723.6	данные отсутствуют	данные отсутствуют
131	377814	1279723.45	данные отсутствуют	данные отсутствуют
132	377819.96	1279648.09	данные отсутствуют	данные отсутствуют
133	377812.4	1279647.49	данные отсутствуют	данные отсутствуют
134	377810.88	1279666.52	данные отсутствуют	данные отсутствуют
Государственный регистратор				ФГИС ЕГРН
полное наименование должности			подпись	инициалы, фамилия

М.П.

Выписка из Единого государственного реестра недвижимости об объекте недвижимости
Сведения о частях земельного участка

Земельный участок			
<small>(вид объекта недвижимости)</small>			
Лист № __ Раздела 4.2	Всего листов раздела 4.2 : __	Всего разделов: __	Всего листов выписки: __
03.03.2021 № 99/2021/378741483			
Кадастровый номер:		47:20:0752003:833	

Номер точки	Координаты, м		Описание закрепления на местности	Средняя квадратическая погрешность определения координат характерных точек границы части земельного участка, м
	X	Y		
1	2	3	4	5
135	377814.74	1279666.79	данные отсутствуют	данные отсутствуют
136	377814	1279675.84	данные отсутствуют	данные отсутствуют
137	377810.66	1279675.56	данные отсутствуют	данные отсутствуют
138	377809.44	1279676.29	данные отсутствуют	данные отсутствуют
139	377808.42	1279674.57	данные отсутствуют	данные отсутствуют
140	377810.2	1279673.52	данные отсутствуют	данные отсутствуют
141	377812.17	1279673.68	данные отсутствуют	данные отсутствуют
142	377812.58	1279668.64	данные отсутствуют	данные отсутствуют
143	377808.73	1279668.37	данные отсутствуют	данные отсутствуют
144	377810.41	1279647.33	данные отсутствуют	данные отсутствуют
145	377804.51	1279646.86	данные отсутствуют	данные отсутствуют
146	377803.65	1279657.88	данные отсутствуют	данные отсутствуют
147	377801.66	1279657.72	данные отсутствуют	данные отсутствуют
148	377802.51	1279646.7	данные отсутствуют	данные отсутствуют
149	377768.19	1279643.97	данные отсутствуют	данные отсутствуют
150	377767.32	1279655.01	данные отсутствуют	данные отсутствуют
151	377765.32	1279654.85	данные отсутствуют	данные отсутствуют
Государственный регистратор				ФГИС ЕГРН
полное наименование должности			подпись	инициалы, фамилия

М.П.

Выписка из Единого государственного реестра недвижимости об объекте недвижимости
Сведения о частях земельного участка

Земельный участок			
<small>(вид объекта недвижимости)</small>			
Лист № __ Раздела 4.2	Всего листов раздела 4.2 : __	Всего разделов: __	Всего листов выписки: __
03.03.2021 № 99/2021/378741483			
Кадастровый номер:		47:20:0752003:833	

Номер точки	Координаты, м		Описание закрепления на местности	Средняя квадратическая погрешность определения координат характерных точек границы части земельного участка, м
	X	Y		
1	2	3	4	5
152	377766.19	1279643.81	данные отсутствуют	данные отсутствуют
153	377751.18	1279642.62	данные отсутствуют	данные отсутствуют
154	377749.98	1279657.38	данные отсутствуют	данные отсутствуют
155	377747.99	1279657.22	данные отсутствуют	данные отсутствуют
156	377749.18	1279642.46	данные отсутствуют	данные отсутствуют
157	377743.5	1279642.01	данные отсутствуют	данные отсутствуют
158	377742.68	1279652.3	данные отсутствуют	данные отсутствуют
159	377743.27	1279652.35	данные отсутствуют	данные отсутствуют
160	377743.3	1279651.9	данные отсутствуют	данные отсутствуют
161	377745.3	1279652.05	данные отсутствуют	данные отсутствуют
162	377745.12	1279654.51	данные отсутствуют	данные отсутствуют
163	377742.52	1279654.3	данные отсутствуют	данные отсутствуют
164	377741.9	1279662.12	данные отсутствуют	данные отсутствуют
165	377742.89	1279662.2	данные отсутствуют	данные отсутствуют
166	377742.97	1279661.2	данные отсутствуют	данные отсутствуют
167	377744.96	1279661.35	данные отсутствуют	данные отсутствуют
168	377744.73	1279664.35	данные отсутствуют	данные отсутствуют
Государственный регистратор				ФГИС ЕГРН
полное наименование должности			подпись	инициалы, фамилия

М.П.

Выписка из Единого государственного реестра недвижимости об объекте недвижимости
Сведения о частях земельного участка

Земельный участок			
<small>(вид объекта недвижимости)</small>			
Лист № __ Раздела 4.2	Всего листов раздела 4.2 : __	Всего разделов: __	Всего листов выписки: __
03.03.2021 № 99/2021/378741483			
Кадастровый номер:		47:20:0752003:833	

Номер точки	Координаты, м		Описание закрепления на местности	Средняя квадратическая погрешность определения координат характерных точек границы части земельного участка, м
	X	Y		
1	2	3	4	5
169	377741.74	1279664.11	данные отсутствуют	данные отсутствуют
170	377740.46	1279680.34	данные отсутствуют	данные отсутствуют
171	377741.46	1279680.41	данные отсутствуют	данные отсутствуют
172	377741.55	1279679.38	данные отсутствуют	данные отсутствуют
173	377743.55	1279679.57	данные отсутствуют	данные отсутствуют
174	377743.27	1279682.56	данные отсутствуют	данные отсутствуют
175	377740.3	1279682.33	данные отсутствуют	данные отсутствуют
176	377739.35	1279694.28	данные отсутствуют	данные отсутствуют
177	377742.32	1279694.52	данные отсутствуют	данные отсутствуют
178	377742.13	1279697.49	данные отсутствуют	данные отсутствуют
179	377740.13	1279697.36	данные отсутствуют	данные отсутствуют
180	377740.2	1279696.36	данные отсутствуют	данные отсутствуют
181	377739.19	1279696.27	данные отсутствуют	данные отсутствуют
182	377738.89	1279700.01	данные отсутствуют	данные отсутствуют
183	377739.32	1279700.04	данные отсутствуют	данные отсутствуют
184	377739.37	1279699.66	данные отсутствуют	данные отсутствуют
185	377741.35	1279699.9	данные отсутствуют	данные отсутствуют
Государственный регистратор				ФГИС ЕГРН
полное наименование должности			подпись	инициалы, фамилия

М.П.

Выписка из Единого государственного реестра недвижимости об объекте недвижимости
Сведения о частях земельного участка

Земельный участок			
<small>(вид объекта недвижимости)</small>			
Лист № __ Раздела 4.2	Всего листов раздела 4.2 : __	Всего разделов: __	Всего листов выписки: __
03.03.2021 № 99/2021/378741483			
Кадастровый номер:		47:20:0752003:833	

Номер точки	Координаты, м		Описание закрепления на местности	Средняя квадратическая погрешность определения координат характерных точек границы части земельного участка, м
	X	Y		
1	2	3	4	5
186	377741.07	1279702.18	данные отсутствуют	данные отсутствуют
187	377738.74	1279702	данные отсутствуют	данные отсутствуют
188	377737.99	1279711.37	данные отсутствуют	данные отсутствуют
189	377742.68	1279711.74	данные отсутствуют	данные отсутствуют
190	377742.82	1279709.91	данные отсутствуют	данные отсутствуют
191	377746.31	1279710.18	данные отсутствуют	данные отсутствуют
192	377746.02	1279714.01	данные отсутствуют	данные отсутствуют
193	377735.84	1279713.21	данные отсутствуют	данные отсутствуют
194	377736.83	1279700.72	данные отсутствуют	данные отсутствуют
195	377737.27	1279695.12	данные отсутствуют	данные отсутствуют
196	377738.38	1279681.18	данные отсутствуют	данные отсутствуют
197	377739.83	1279662.95	данные отсутствуют	данные отсутствуют
198	377740.61	1279653.12	данные отсутствуют	данные отсутствуют
199	377741.5	1279641.85	данные отсутствуют	данные отсутствуют
200	377719.44	1279640.03	данные отсутствуют	данные отсутствуют
201	377725.68	1279561.42	данные отсутствуют	данные отсутствуют
202	377723	1279550.87	данные отсутствуют	данные отсутствуют
Государственный регистратор				ФГИС ЕГРН
полное наименование должности			подпись	инициалы, фамилия

М.П.

Выписка из Единого государственного реестра недвижимости об объекте недвижимости
Сведения о частях земельного участка

Земельный участок			
<small>(вид объекта недвижимости)</small>			
Лист № __ Раздела 4.2	Всего листов раздела 4.2 : __	Всего разделов: __	Всего листов выписки: __
03.03.2021 № 99/2021/378741483			
Кадастровый номер:		47:20:0752003:833	

Номер точки	Координаты, м		Описание закрепления на местности	Средняя квадратическая погрешность определения координат характерных точек границы части земельного участка, м
	X	Y		
1	2	3	4	5
203	377723.87	1279539.91	данные отсутствуют	данные отсутствуют
204	377123.7	1280706.48	данные отсутствуют	данные отсутствуют
205	377120.73	1280707	данные отсутствуют	данные отсутствуют
206	377118.69	1280703.3	данные отсутствуют	данные отсутствуют
207	377123.01	1280702.54	данные отсутствуют	данные отсутствуют
208	377734.71	1279743.59	данные отсутствуют	данные отсутствуют
209	377744.68	1279744.38	данные отсутствуют	данные отсутствуют
210	377754.7	1279746.31	данные отсутствуют	данные отсутствуют
211	377749.6	1279815.49	данные отсутствуют	данные отсутствуют
211	377749.6	1279815.49	данные отсутствуют	данные отсутствуют
211	377749.6	1279815.49	данные отсутствуют	данные отсутствуют
212	377747.2	1279840.46	данные отсутствуют	данные отсутствуют
212	377747.2	1279840.46	данные отсутствуют	данные отсутствуют
213	377686.51	1279798.23	данные отсутствуют	данные отсутствуют
213	377686.51	1279798.23	данные отсутствуют	данные отсутствуют
213	377686.51	1279798.23	данные отсутствуют	данные отсутствуют
214	377689.72	1279750.47	данные отсутствуют	данные отсутствуют
Государственный регистратор				ФГИС ЕГРН
полное наименование должности			подпись	инициалы, фамилия

М.П.

Выписка из Единого государственного реестра недвижимости об объекте недвижимости
Сведения о частях земельного участка

Земельный участок			
<small>(вид объекта недвижимости)</small>			
Лист № __ Раздела 4.2	Всего листов раздела 4.2 : __	Всего разделов: __	Всего листов выписки: __
03.03.2021 № 99/2021/378741483			
Кадастровый номер:		47:20:0752003:833	

Номер точки	Координаты, м		Описание закрепления на местности	Средняя квадратическая погрешность определения координат характерных точек границы части земельного участка, м
	X	Y		
1	2	3	4	5
215	377690.52	1279750.09	данные отсутствуют	данные отсутствуют
216	377704.87	1279745.71	данные отсутствуют	данные отсутствуют
217	377719.71	1279743.53	данные отсутствуют	данные отсутствуют
218	377798.72	1280390.99	данные отсутствуют	данные отсутствуют
219	377802.65	1280391.8	данные отсутствуют	данные отсутствуют
220	377782.68	1280456.91	данные отсутствуют	данные отсутствуют
221	377778.41	1280457.21	данные отсутствуют	данные отсутствуют
222	377730.45	1280613.57	данные отсутствуют	данные отсутствуют
223	377732.51	1280620.5	данные отсутствуют	данные отсутствуют
224	377724.08	1280647.97	данные отсутствуют	данные отсутствуют
225	377721.66	1280642.21	данные отсутствуют	данные отсутствуют
226	377726.84	1279539.14	данные отсутствуют	данные отсутствуют
227	377726.53	1279543.07	данные отсутствуют	данные отсутствуют
228	377725.72	1279543	данные отсутствуют	данные отсутствуют
228	377725.72	1279543	данные отсутствуют	данные отсутствуют
228	377725.72	1279543	данные отсутствуют	данные отсутствуют
228	377725.72	1279543	данные отсутствуют	данные отсутствуют

Государственный регистратор		ФГИС ЕГРН
полное наименование должности	подпись	инициалы, фамилия

М.П.

Выписка из Единого государственного реестра недвижимости об объекте недвижимости
Сведения о частях земельного участка

Земельный участок			
<small>(вид объекта недвижимости)</small>			
Лист № __ Раздела 4.2	Всего листов раздела 4.2 : __	Всего разделов: __	Всего листов выписки: __
03.03.2021 № 99/2021/378741483			
Кадастровый номер:		47:20:0752003:833	

Номер точки	Координаты, м		Описание закрепления на местности	Средняя квадратическая погрешность определения координат характерных точек границы части земельного участка, м
	X	Y		
1	2	3	4	5
229	377726.29	1279546.05	данные отсутствуют	данные отсутствуют
230	377725.93	1279550.62	данные отсутствуют	данные отсутствуют
231	377728.61	1279561.17	данные отсутствуют	данные отсутствуют
232	377719.93	1279670.69	данные отсутствуют	данные отсутствуют
233	377699.69	1279669.08	данные отсутствуют	данные отсутствуют
234	377698.09	1279689.29	данные отсутствуют	данные отсутствуют
235	377702.03	1279693.92	данные отсутствуют	данные отсутствуют
236	377693.38	1279803.01	данные отсутствуют	данные отсутствуют
237	377689.58	1279800.37	данные отсутствуют	данные отсутствуют
238	377697.92	1279695.25	данные отсутствуют	данные отсутствуют
239	377693.97	1279690.63	данные отсутствуют	данные отсутствуют
240	377696.02	1279664.78	данные отсутствуют	данные отсутствуют
241	377716.25	1279666.38	данные отсутствуют	данные отсутствуют
242	377724.57	1279561.51	данные отсутствуют	данные отсутствуют
243	377721.89	1279550.97	данные отсутствуют	данные отсутствуют
244	377722.85	1279538.83	данные отсутствуют	данные отсутствуют
245	377663.76	1280830.98	данные отсутствуют	данные отсутствуют
Государственный регистратор				ФГИС ЕГРН
полное наименование должности			подпись	инициалы, фамилия

М.П.

Выписка из Единого государственного реестра недвижимости об объекте недвижимости
Сведения о частях земельного участка

Земельный участок			
<small>(вид объекта недвижимости)</small>			
Лист № __ Раздела 4.2	Всего листов раздела 4.2 : __	Всего разделов: __	Всего листов выписки: __
03.03.2021 № 99/2021/378741483			
Кадастровый номер:		47:20:0752003:833	

Номер точки	Координаты, м		Описание закрепления на местности	Средняя квадратическая погрешность определения координат характерных точек границы части земельного участка, м
	X	Y		
1	2	3	4	5
246	377667.56	1280832.25	данные отсутствуют	данные отсутствуют
247	377664.72	1280841.53	данные отсутствуют	данные отсутствуют
248	377660.85	1280840.47	данные отсутствуют	данные отсутствуют
249	377639.43	1280910.32	данные отсутствуют	данные отсутствуют
250	377642.94	1280912.55	данные отсутствуют	данные отсутствуют
251	377632.02	1280948.15	данные отсутствуют	данные отсутствуют
252	377628.05	1280947.39	данные отсутствуют	данные отсутствуют
253	377629.75	1280983.35	данные отсутствуют	данные отсутствуют
254	377631.09	1280983.82	данные отсутствуют	данные отсутствуют
255	377629.77	1280987.59	данные отсутствуют	данные отсутствуют
256	377628.61	1280987.18	данные отсутствуют	данные отсутствуют
257	377802.16	1280391.7	данные отсутствуют	данные отсутствуют
258	377806.1	1280392.51	данные отсутствуют	данные отсутствуют
259	377786.42	1280456.66	данные отсутствуют	данные отсутствуют
260	377782.15	1280456.95	данные отсутствуют	данные отсутствуют
261	377732.25	1280619.63	данные отсутствуют	данные отсутствуют
262	377734.31	1280626.55	данные отсутствуют	данные отсутствуют
Государственный регистратор				ФГИС ЕГРН
полное наименование должности			подпись	инициалы, фамилия

М.П.

Выписка из Единого государственного реестра недвижимости об объекте недвижимости
Сведения о частях земельного участка

Земельный участок			
<small>(вид объекта недвижимости)</small>			
Лист № __ Раздела 4.2	Всего листов раздела 4.2 : __	Всего разделов: __	Всего листов выписки: __
03.03.2021 № 99/2021/378741483			
Кадастровый номер:		47:20:0752003:833	

Номер точки	Координаты, м		Описание закрепления на местности	Средняя квадратическая погрешность определения координат характерных точек границы части земельного участка, м
	X	Y		
1	2	3	4	5
263	377726.2	1280653	данные отсутствуют	данные отсутствуют
264	377723.78	1280647.25	данные отсутствуют	данные отсутствуют
265	377735.51	1279651.84	данные отсутствуют	данные отсутствуют
266	377736.62	1279650.59	данные отсутствуют	данные отсутствуют
267	377739.61	1279653.24	данные отсутствуют	данные отсутствуют
268	377737.17	1279655.99	данные отсутствуют	данные отсутствуют
269	377721.34	1279654.7	данные отсутствуют	данные отсутствуют
270	377719.77	1279674.18	данные отсутствуют	данные отсутствуют
271	377702.9	1279672.85	данные отсутствуют	данные отсутствуют
272	377701.83	1279686.37	данные отсутствуют	данные отсутствуют
273	377705.78	1279691	данные отсутствуют	данные отсутствуют
274	377696.71	1279805.33	данные отсутствуют	данные отсутствуют
275	377692.91	1279802.68	данные отсутствуют	данные отсутствуют
276	377701.66	1279692.33	данные отсутствуют	данные отсутствуют
277	377697.71	1279687.7	данные отсутствуют	данные отсутствуют
278	377699.23	1279668.54	данные отсутствуют	данные отсутствуют
279	377716.1	1279669.88	данные отсутствуют	данные отсутствуют
Государственный регистратор				ФГИС ЕГРН
полное наименование должности			подпись	инициалы, фамилия

М.П.

Выписка из Единого государственного реестра недвижимости об объекте недвижимости
Сведения о частях земельного участка

Земельный участок			
<small>(вид объекта недвижимости)</small>			
Лист № __ Раздела 4.2	Всего листов раздела 4.2 : __	Всего разделов: __	Всего листов выписки: __
03.03.2021 № 99/2021/378741483			
Кадастровый номер:		47:20:0752003:833	

Номер точки	Координаты, м		Описание закрепления на местности	Средняя квадратическая погрешность определения координат характерных точек границы части земельного участка, м
	X	Y		
1	2	3	4	5
280	377717.67	1279650.39	данные отсутствуют	данные отсутствуют
281	377667.09	1280832.09	данные отсутствуют	данные отсутствуют
282	377670.88	1280833.36	данные отсутствуют	данные отсутствуют
283	377668.09	1280842.45	данные отсутствуют	данные отсутствуют
284	377664.23	1280841.4	данные отсутствуют	данные отсутствуют
285	377642.5	1280912.27	данные отсутствуют	данные отсутствуют
286	377646	1280914.49	данные отсутствуют	данные отсутствуют
287	377635.47	1280948.8	данные отсутствуют	данные отсутствуют
288	377631.52	1280948.05	данные отсутствуют	данные отсутствуют
289	377535.66	1281098.05	данные отсутствуют	данные отсутствуют
290	377539.13	1281100.14	данные отсутствуют	данные отсутствуют
291	377534.47	1281105.6	данные отсутствуют	данные отсутствуют
292	377528.26	1281106.71	данные отсутствуют	данные отсутствуют
293	377738.93	1279695.53	данные отсутствуют	данные отсутствуют
294	377743.87	1279696.26	данные отсутствуют	данные отсутствуют
295	377748.57	1279697.97	данные отсутствуют	данные отсутствуют
296	377752.84	1279700.57	данные отсутствуют	данные отсутствуют
Государственный регистратор				ФГИС ЕГРН
полное наименование должности			подпись	инициалы, фамилия

М.П.

Выписка из Единого государственного реестра недвижимости об объекте недвижимости
Сведения о частях земельного участка

Земельный участок			
<small>(вид объекта недвижимости)</small>			
Лист № __ Раздела 4.2	Всего листов раздела 4.2 : __	Всего разделов: __	Всего листов выписки: __
03.03.2021 № 99/2021/378741483			
Кадастровый номер:		47:20:0752003:833	

Номер точки	Координаты, м		Описание закрепления на местности	Средняя квадратическая погрешность определения координат характерных точек границы части земельного участка, м
	X	Y		
1	2	3	4	5
297	377756.5	1279703.97	данные отсутствуют	данные отсутствуют
298	377759.42	1279708.04	данные отсутствуют	данные отсутствуют
299	377761.46	1279712.6	данные отсутствуют	данные отсутствуют
300	377762.56	1279717.48	данные отсутствуют	данные отсутствуют
301	377762.67	1279722.48	данные отсутствуют	данные отсутствуют
302	377761.3	1279739.69	данные отсутствуют	данные отсутствуют
303	377755.22	1279739.25	данные отсутствуют	данные отсутствуют
303	377755.22	1279739.25	данные отсутствуют	данные отсутствуют
304	377707.17	1279812.6	данные отсутствуют	данные отсутствуют
305	377707.53	1279808.02	данные отсутствуют	данные отсутствуют
306	377710.34	1279750.05	данные отсутствуют	данные отсутствуют
307	377712.82	1279718.52	данные отсутствуют	данные отсутствуют
308	377713.32	1279715.15	данные отсутствуют	данные отсутствуют
309	377714.88	1279710.4	данные отсутствуют	данные отсутствуют
310	377717.34	1279706.05	данные отсутствуют	данные отсутствуют
311	377720.63	1279702.28	данные отсутствуют	данные отсутствуют
312	377724.6	1279699.24	данные отсутствуют	данные отсутствуют
Государственный регистратор				ФГИС ЕГРН
полное наименование должности			подпись	инициалы, фамилия

М.П.

Выписка из Единого государственного реестра недвижимости об объекте недвижимости
Сведения о частях земельного участка

Земельный участок			
<small>(вид объекта недвижимости)</small>			
Лист № __ Раздела 4.2	Всего листов раздела 4.2 : __	Всего разделов: __	Всего листов выписки: __
03.03.2021 № 99/2021/378741483			
Кадастровый номер:		47:20:0752003:833	

Номер точки	Координаты, м		Описание закрепления на местности	Средняя квадратическая погрешность определения координат характерных точек границы части земельного участка, м
	X	Y		
1	2	3	4	5
313	377729.09	1279697.04	данные отсутствуют	данные отсутствуют
314	377733.93	1279695.79	данные отсутствуют	данные отсутствуют
315	377714.6	1280562.08	данные отсутствуют	данные отсутствуют
316	377703.38	1280598.66	данные отсутствуют	данные отсутствуют
317	377689.47	1280565.55	данные отсутствуют	данные отсутствуют
318	377702.58	1280522.85	данные отсутствуют	данные отсутствуют
319	377210.36	1280669.76	данные отсутствуют	данные отсутствуют
320	377197.02	1280706.03	данные отсутствуют	данные отсутствуют
321	377174.14	1280710.38	данные отсутствуют	данные отсутствуют
322	377125.59	1280715.78	данные отсутствуют	данные отсутствуют
323	377110.6	1280688.68	данные отсутствуют	данные отсутствуют
324	377137.5	1280685.78	данные отсутствуют	данные отсутствуют
324	377137.5	1280685.78	данные отсутствуют	данные отсутствуют
325	377138.11	1280691.25	данные отсутствуют	данные отсутствуют
326	377169.27	1280687.78	данные отсутствуют	данные отсутствуют
327	377183.98	1280682.85	данные отсутствуют	данные отсутствуют
328	377182.7	1280679.03	данные отсутствуют	данные отсутствуют
Государственный регистратор				ФГИС ЕГРН
полное наименование должности			подпись	инициалы, фамилия

М.П.

Выписка из Единого государственного реестра недвижимости об объекте недвижимости
Сведения о частях земельного участка

Земельный участок			
<small>(вид объекта недвижимости)</small>			
Лист № __ Раздела 4.2	Всего листов раздела 4.2 : __	Всего разделов: __	Всего листов выписки: __
03.03.2021 № 99/2021/378741483			
Кадастровый номер:		47:20:0752003:833	

Номер точки	Координаты, м		Описание закрепления на местности	Средняя квадратическая погрешность определения координат характерных точек границы части земельного участка, м
	X	Y		
1	2	3	4	5
329	377729.34	1280609.84	данные отсутствуют	данные отсутствуют
330	377720.36	1280639.1	данные отсутствуют	данные отсутствуют
331	377776.04	1280457.37	данные отсутствуют	данные отсутствуют
332	377711.1	1279674.5	данные отсутствуют	данные отсутствуют
333	377737.21	1279676.57	данные отсутствуют	данные отсутствуют
334	377740.59	1279677.07	данные отсутствуют	данные отсутствуют
335	377745.34	1279678.62	данные отсутствуют	данные отсутствуют
336	377749.69	1279681.09	данные отсутствуют	данные отсутствуют
337	377753.46	1279684.38	данные отсутствуют	данные отсутствуют
338	377756.5	1279688.34	данные отсутствуют	данные отсутствуют
339	377758.69	1279692.84	данные отсутствуют	данные отсутствуют
340	377759.95	1279697.68	данные отсутствуют	данные отсутствуют
341	377760.21	1279702.67	данные отсутствуют	данные отсутствуют
342	377759.48	1279707.62	данные отсутствуют	данные отсутствуют
343	377757.77	1279712.32	данные отсутствуют	данные отсутствуют
344	377755.17	1279716.59	данные отсутствуют	данные отсутствуют
345	377751.77	1279720.25	данные отсутствуют	данные отсутствуют
Государственный регистратор				ФГИС ЕГРН
полное наименование должности			подпись	инициалы, фамилия

М.П.

Выписка из Единого государственного реестра недвижимости об объекте недвижимости
Сведения о частях земельного участка

Земельный участок			
<small>(вид объекта недвижимости)</small>			
Лист № __ Раздела 4.2	Всего листов раздела 4.2 : __	Всего разделов: __	Всего листов выписки: __
03.03.2021 № 99/2021/378741483			
Кадастровый номер:		47:20:0752003:833	

Номер точки	Координаты, м		Описание закрепления на местности	Средняя квадратическая погрешность определения координат характерных точек границы части земельного участка, м
	X	Y		
1	2	3	4	5
346	377747.7	1279723.16	данные отсутствуют	данные отсутствуют
347	377743.14	1279725.21	данные отсутствуют	данные отсутствуют
348	377738.26	1279726.31	данные отсутствуют	данные отсутствуют
349	377733.26	1279726.41	данные отсутствуют	данные отсутствуют
350	377732.07	1279726.32	данные отсутствуют	данные отсутствуют
351	377724.29	1279824.52	данные отсутствуют	данные отсутствуют
352	377693.51	1279694.05	данные отсутствуют	данные отсутствуют
352	377693.51	1279694.05	данные отсутствуют	данные отсутствуют
353	377690.94	1279691.04	данные отсутствуют	данные отсутствуют
353	377690.94	1279691.04	данные отсутствуют	данные отсутствуют
354	377691.69	1279681.64	данные отсутствуют	данные отсутствуют
355	377692.59	1279680.66	данные отсутствуют	данные отсутствуют
356	377696.66	1279677.75	данные отсутствуют	данные отсутствуют
357	377701.22	1279675.7	данные отсутствуют	данные отсутствуют
358	377706.1	1279674.6	данные отсутствуют	данные отсутствуют
359	377661.72	1280830.3	данные отсутствуют	данные отсутствуют
360	377639.77	1280949.62	данные отсутствуют	данные отсутствуют
Государственный регистратор				ФГИС ЕГРН
полное наименование должности			подпись	инициалы, фамилия

М.П.

Выписка из Единого государственного реестра недвижимости об объекте недвижимости
Сведения о частях земельного участка

Земельный участок			
<small>(вид объекта недвижимости)</small>			
Лист № __ Раздела 4.2	Всего листов раздела 4.2 : __	Всего разделов: __	Всего листов выписки: __
03.03.2021 № 99/2021/378741483			
Кадастровый номер:		47:20:0752003:833	

Номер точки	Координаты, м		Описание закрепления на местности	Средняя квадратическая погрешность определения координат характерных точек границы части земельного участка, м
	X	Y		
1	2	3	4	5
361	377625.73	1280946.95	данные отсутствуют	данные отсутствуют
362	377618.07	1280945.33	данные отсутствуют	данные отсутствуют
363	377630.54	1280904.67	данные отсутствуют	данные отсутствуют
364	377649.03	1280916.42	данные отсутствуют	данные отсутствуют
365	377670.3	1280843.05	данные отсутствуют	данные отсутствуют
366	377651.05	1280837.8	данные отсутствуют	данные отсутствуют
367	377654.07	1280827.95	данные отсутствуют	данные отсутствуют
368	377545.05	1281103.7	данные отсутствуют	данные отсутствуют
369	377508.16	1281110.31	данные отсутствуют	данные отсутствуют
370	377530.08	1281094.69	данные отсутствуют	данные отсутствуют
371	377750.24	1279540.12	данные отсутствуют	данные отсутствуют
372	377768.57	1279541.57	данные отсутствуют	данные отсутствуют
373	377766.29	1279541.51	данные отсутствуют	данные отсутствуют
374	377760.02	1279620.65	данные отсутствуют	данные отсутствуют
375	377773.18	1279621.69	данные отсутствуют	данные отсутствуют
376	377774.72	1279602.25	данные отсутствуют	данные отсутствуют
377	377847.49	1279608.02	данные отсутствуют	данные отсутствуют
Государственный регистратор				ФГИС ЕГРН
полное наименование должности			подпись	инициалы, фамилия

М.П.

Выписка из Единого государственного реестра недвижимости об объекте недвижимости
Сведения о частях земельного участка

Земельный участок			
<small>(вид объекта недвижимости)</small>			
Лист № __ Раздела 4.2	Всего листов раздела 4.2 : __	Всего разделов: __	Всего листов выписки: __
03.03.2021 № 99/2021/378741483			
Кадастровый номер:		47:20:0752003:833	

Номер точки	Координаты, м		Описание закрепления на местности	Средняя квадратическая погрешность определения координат характерных точек границы части земельного участка, м
	X	Y		
1	2	3	4	5
378	377838.09	1279726.65	данные отсутствуют	данные отсутствуют
379	377820.33	1279725.24	данные отсутствуют	данные отсутствуют
380	377817.35	1279727.72	данные отсутствуют	данные отсутствуют
381	377770.7	1279723.11	данные отсутствуют	данные отсутствуют
382	377769.34	1279740.26	данные отсутствуют	данные отсутствуют
383	377749.21	1279819.51	данные отсутствуют	данные отсутствуют
384	377728.22	1279817.85	данные отсутствуют	данные отсутствуют
385	377709.59	1279814.29	данные отсутствуют	данные отсутствуют
386	377693.38	1279660.26	данные отсутствуют	данные отсутствуют
387	377710.23	1279661.59	данные отсутствуют	данные отсутствуют
388	377711.77	1279642.15	данные отсутствуют	данные отсутствуют
389	377715.41	1279642.44	данные отсутствуют	данные отсутствуют
390	377721.92	1279560.28	данные отсутствуют	данные отсутствуют
391	377719.44	1279550.49	данные отсутствуют	данные отсутствуют
391	377719.44	1279550.49	данные отсутствуют	данные отсутствуют
391	377719.44	1279550.49	данные отсутствуют	данные отсутствуют
392	377719.75	1279546.59	данные отсутствуют	данные отсутствуют
Государственный регистратор				ФГИС ЕГРН
полное наименование должности			подпись	инициалы, фамилия

М.П.

Выписка из Единого государственного реестра недвижимости об объекте недвижимости
Сведения о частях земельного участка

Земельный участок			
<small>(вид объекта недвижимости)</small>			
Лист № __ Раздела 4.2	Всего листов раздела 4.2 : __	Всего разделов: __	Всего листов выписки: __
03.03.2021 № 99/2021/378741483			
Кадастровый номер:		47:20:0752003:833	

Номер точки	Координаты, м		Описание закрепления на местности	Средняя квадратическая погрешность определения координат характерных точек границы части земельного участка, м
	X	Y		
1	2	3	4	5
392	377719.75	1279546.59	данные отсутствуют	данные отсутствуют
392	377719.75	1279546.59	данные отсутствуют	данные отсутствуют
393	377673.6	1279567.55	данные отсутствуют	данные отсутствуют
394	377680.11	1279561.53	данные отсутствуют	данные отсутствуют
395	377692.52	1279553.1	данные отсутствуют	данные отсутствуют
396	377706.05	1279546.62	данные отсутствуют	данные отсутствуют
397	377720.4	1279542.25	данные отсутствуют	данные отсутствуют
398	377728.75	1279541.02	данные отсутствуют	данные отсутствуют
399	377728.58	1279543.23	данные отсутствуют	данные отсутствуют
399	377728.58	1279543.23	данные отсутствуют	данные отсутствуют
399	377728.58	1279543.23	данные отсутствуют	данные отсутствуют
400	377729.03	1279560.63	данные отсутствуют	данные отсутствуют
401	377723.22	1279634.05	данные отсутствуют	данные отсутствуют
402	377739.8	1279635.36	данные отсутствуют	данные отсутствуют
403	377746.8	1279546.95	данные отсутствуют	данные отсутствуют
404	377745.16	1279540.1	данные отсутствуют	данные отсутствуют
405	377151.56	1280689.75	данные отсутствуют	данные отсутствуют
Государственный регистратор				ФГИС ЕГРН
полное наименование должности			подпись	инициалы, фамилия

М.П.

Выписка из Единого государственного реестра недвижимости об объекте недвижимости
Сведения о частях земельного участка

Земельный участок			
<small>(вид объекта недвижимости)</small>			
Лист № __ Раздела 4.2	Всего листов раздела 4.2 : __	Всего разделов: __	Всего листов выписки: __
03.03.2021 № 99/2021/378741483			
Кадастровый номер:		47:20:0752003:833	

Номер точки	Координаты, м		Описание закрепления на местности	Средняя квадратическая погрешность определения координат характерных точек границы части земельного участка, м
	X	Y		
1	2	3	4	5
406	377152.71	1280690.55	данные отсутствуют	данные отсутствуют
407	377154.68	1280692.01	данные отсутствуют	данные отсутствуют
408	377156.55	1280693.53	данные отсутствуют	данные отсутствуют
409	377158.3	1280695.07	данные отсутствуют	данные отсутствуют
410	377160.62	1280696.91	данные отсутствуют	данные отсутствуют
411	377163.38	1280699.74	данные отсутствуют	данные отсутствуют
412	377164.58	1280700.9	данные отсутствуют	данные отсутствуют
413	377166.16	1280702.9	данные отсутствуют	данные отсутствуют
414	377169.47	1280710.9	данные отсутствуют	данные отсутствуют
415	377167.41	1280711.13	данные отсутствуют	данные отсутствуют
416	377164.43	1280703.91	данные отсутствуют	данные отсутствуют
417	377163.14	1280702.3	данные отсутствуют	данные отсутствуют
418	377161.98	1280701.17	данные отсутствуют	данные отсутствуют
419	377159.23	1280698.35	данные отсутствуют	данные отсутствуют
420	377156.99	1280696.59	данные отсутствуют	данные отсутствуют
421	377155.24	1280695.04	данные отсутствуют	данные отсутствуют
422	377153.43	1280693.57	данные отсутствуют	данные отсутствуют
Государственный регистратор				ФГИС ЕГРН
полное наименование должности			подпись	инициалы, фамилия

М.П.

Выписка из Единого государственного реестра недвижимости об объекте недвижимости
Сведения о частях земельного участка

Земельный участок			
<small>(вид объекта недвижимости)</small>			
Лист № __ Раздела 4.2	Всего листов раздела 4.2 : __	Всего разделов: __	Всего листов выписки: __
03.03.2021 № 99/2021/378741483			
Кадастровый номер:		47:20:0752003:833	

Номер точки	Координаты, м		Описание закрепления на местности	Средняя квадратическая погрешность определения координат характерных точек границы части земельного участка, м
	X	Y		
1	2	3	4	5
423	377151.56	1280692.18	данные отсутствуют	данные отсутствуют
424	377149.64	1280690.85	данные отсутствуют	данные отсутствуют
425	377148.47	1280690.1	данные отсутствуют	данные отсутствуют
426	377150.53	1280690.88	данные отсутствуют	данные отсутствуют
427	377153.81	1280693.3	данные отсутствуют	данные отсутствуют
428	377156.91	1280695.92	данные отсутствуют	данные отсутствуют
429	377162.75	1280701.59	данные отсутствуют	данные отсутствуют
430	377164.24	1280703.54	данные отсутствуют	данные отсутствуют
431	377166.67	1280709.13	данные отсутствуют	данные отсутствуют
432	377167.46	1280711.12	данные отсутствуют	данные отсутствуют
433	377165.42	1280711.35	данные отсутствуют	данные отсутствуют
434	377164.83	1280709.92	данные отсутствуют	данные отсутствуют
435	377162.5	1280704.55	данные отсутствуют	данные отсутствуют
436	377161.21	1280702.87	данные отсутствуют	данные отсутствуют
437	377155.54	1280697.38	данные отсутствуют	данные отсутствуют
438	377152.54	1280694.84	данные отсутствуют	данные отсутствуют
439	377149.38	1280692.51	данные отсутствуют	данные отсутствуют
Государственный регистратор				ФГИС ЕГРН
полное наименование должности			подпись	инициалы, фамилия

М.П.

Выписка из Единого государственного реестра недвижимости об объекте недвижимости
Сведения о частях земельного участка

Земельный участок			
<small>(вид объекта недвижимости)</small>			
Лист № __ Раздела 4.2	Всего листов раздела 4.2 : __	Всего разделов: __	Всего листов выписки: __
03.03.2021 № 99/2021/378741483			
Кадастровый номер:		47:20:0752003:833	

Номер точки	Координаты, м		Описание закрепления на местности	Средняя квадратическая погрешность определения координат характерных точек границы части земельного участка, м
	X	Y		
1	2	3	4	5
440	377145.98	1280690.37	данные отсутствуют	данные отсутствуют
441	377149.16	1280690.02	данные отсутствуют	данные отсутствуют
442	377729.13	1279536.18	данные отсутствуют	данные отсутствуют
442	377729.13	1279536.18	данные отсутствуют	данные отсутствуют
443	377726.86	1279549.08	данные отсутствуют	данные отсутствуют
444	377720.88	1279552.34	данные отсутствуют	данные отсутствуют
445	377720.01	1279552.73	данные отсутствуют	данные отсутствуют
446	377587.51	1279606.66	данные отсутствуют	данные отсутствуют
447	377548.84	1279702.42	данные отсутствуют	данные отсутствуют
448	377542.1	1279697.73	данные отсутствуют	данные отсутствуют
449	377581.29	1279600.7	данные отсутствуют	данные отсутствуют
450	377584.91	1279597.45	данные отсутствуют	данные отсутствуют
451	377586.5	1279598.32	данные отсутствуют	данные отсутствуют
452	377719.12	1279537.8	данные отсутствуют	данные отсутствуют
452	377719.12	1279537.8	данные отсутствуют	данные отсутствуют
453	377719.21	1279535.39	данные отсутствуют	данные отсутствуют
453	377719.21	1279535.39	данные отсутствуют	данные отсутствуют
Государственный регистратор				ФГИС ЕГРН
полное наименование должности			подпись	инициалы, фамилия

М.П.

Выписка из Единого государственного реестра недвижимости об объекте недвижимости
Сведения о частях земельного участка

Земельный участок			
<small>(вид объекта недвижимости)</small>			
Лист № __ Раздела 4.2	Всего листов раздела 4.2 : __	Всего разделов: __	Всего листов выписки: __
03.03.2021 № 99/2021/378741483			
Кадастровый номер:		47:20:0752003:833	

Номер точки	Координаты, м		Описание закрепления на местности	Средняя квадратическая погрешность определения координат характерных точек границы части земельного участка, м
	X	Y		
1	2	3	4	5
454	377727.94	1279554.85	данные отсутствуют	данные отсутствуют
455	377726.35	1279554.96	данные отсутствуют	данные отсутствуют
456	377720.99	1279554.53	данные отсутствуют	данные отсутствуют
457	377720.43	1279554.38	данные отсутствуют	данные отсутствуют
458	377713.15	1279549.59	данные отсутствуют	данные отсутствуют
459	377713.12	1279549.55	данные отсутствуют	данные отсутствуют
460	377712.03	1279546.76	данные отсутствуют	данные отсутствуют
461	377711.81	1279543.77	данные отсутствуют	данные отсутствуют
462	377712.03	1279541.04	данные отсутствуют	данные отсутствуют
463	377896.23	1279900.36	данные отсутствуют	данные отсутствуют
464	377896.67	1279916.65	данные отсутствуют	данные отсутствуют
465	377894.69	1279917.48	данные отсутствуют	данные отсутствуют
466	377894.23	1279900.41	данные отсутствуют	данные отсутствуют
467	377770.59	1279641.45	данные отсутствуют	данные отсутствуют
468	377769.5	1279655.3	данные отсутствуют	данные отсутствуют
469	377767.5	1279655.15	данные отсутствуют	данные отсутствуют
470	377768.44	1279643.28	данные отсутствуют	данные отсутствуют
Государственный регистратор				ФГИС ЕГРН
полное наименование должности			подпись	инициалы, фамилия

М.П.

Выписка из Единого государственного реестра недвижимости об объекте недвижимости
Сведения о частях земельного участка

Земельный участок			
<small>(вид объекта недвижимости)</small>			
Лист № __ Раздела 4.2	Всего листов раздела 4.2 : __	Всего разделов: __	Всего листов выписки: __
03.03.2021 № 99/2021/378741483			
Кадастровый номер:		47:20:0752003:833	

Номер точки	Координаты, м		Описание закрепления на местности	Средняя квадратическая погрешность определения координат характерных точек границы части земельного участка, м
	X	Y		
1	2	3	4	5
471	377744.02	1279641.35	данные отсутствуют	данные отсутствуют
472	377737.59	1279722.49	данные отсутствуют	данные отсутствуют
473	377750.36	1279723.51	данные отсутствуют	данные отсутствуют
474	377741.4	1279836.43	данные отсутствуют	данные отсутствуют
475	377739.5	1279835.1	данные отсутствуют	данные отсутствуют
476	377748.21	1279725.34	данные отсутствуют	данные отсутствуют
477	377735.44	1279724.33	данные отсутствуют	данные отсутствуют
478	377742.18	1279639.2	данные отсутствуют	данные отсутствуют
479	377149.9	1280689.94	данные отсутствуют	данные отсутствуют
480	377154.97	1280693.61	данные отсутствуют	данные отсутствуют
481	377162.71	1280700.83	данные отсутствуют	данные отсутствуют
482	377164.48	1280703.07	данные отсутствуют	данные отсутствуют
483	377167.82	1280711.08	данные отсутствуют	данные отсутствуют
484	377163.67	1280711.54	данные отсутствуют	данные отсутствуют
485	377160.9	1280704.89	данные отсутствуют	данные отсутствуют
486	377159.73	1280703.49	данные отсутствуют	данные отсутствуют
487	377152.34	1280696.62	данные отсутствуют	данные отсутствуют
Государственный регистратор				ФГИС ЕГРН
полное наименование должности			подпись	инициалы, фамилия

М.П.

Выписка из Единого государственного реестра недвижимости об объекте недвижимости
Сведения о частях земельного участка

Земельный участок			
<small>(вид объекта недвижимости)</small>			
Лист № __ Раздела 4.2	Всего листов раздела 4.2 : __	Всего разделов: __	Всего листов выписки: __
03.03.2021 № 99/2021/378741483			
Кадастровый номер:		47:20:0752003:833	

Номер точки	Координаты, м		Описание закрепления на местности	Средняя квадратическая погрешность определения координат характерных точек границы части земельного участка, м
	X	Y		
1	2	3	4	5
488	377146.52	1280692.42	данные отсутствуют	данные отсутствуют
489	377143.73	1280690.62	данные отсутствуют	данные отсутствуют
490	377137.65	1280687.1	данные отсутствуют	данные отсутствуют
491	377135.45	1280686	данные отсутствуют	данные отсутствуют
492	377725.67	1279540.05	данные отсутствуют	данные отсутствуют
493	377724.82	1279550.72	данные отсутствуют	данные отсутствуют
494	377727.5	1279561.26	данные отсутствуют	данные отсутствуют
495	377721.45	1279637.55	данные отсутствуют	данные отсутствуют
496	377741.39	1279639.13	данные отсутствуют	данные отсутствуют
497	377741.42	1279638.73	данные отсутствуют	данные отсутствуют
498	377768.57	1279640.89	данные отсутствуют	данные отсутствуют
499	377822.76	1279645.18	данные отсутствуют	данные отсутствуют
500	377816.39	1279725.53	данные отсутствуют	данные отсутствуют
501	377735.05	1279719.08	данные отсутствуют	данные отсутствуют
502	377741.23	1279641.13	данные отсутствуют	данные отсутствуют
503	377721.29	1279639.55	данные отсутствуют	данные отсутствуют
504	377718.92	1279669.5	данные отсутствуют	данные отсутствуют
Государственный регистратор				ФГИС ЕГРН
полное наименование должности			подпись	инициалы, фамилия

М.П.

Выписка из Единого государственного реестра недвижимости об объекте недвижимости
Сведения о частях земельного участка

Земельный участок			
<small>(вид объекта недвижимости)</small>			
Лист № __ Раздела 4.2	Всего листов раздела 4.2 : __	Всего разделов: __	Всего листов выписки: __
03.03.2021 № 99/2021/378741483			
Кадастровый номер:		47:20:0752003:833	

Номер точки	Координаты, м		Описание закрепления на местности	Средняя квадратическая погрешность определения координат характерных точек границы части земельного участка, м
	X	Y		
1	2	3	4	5
505	377698.68	1279667.9	данные отсутствуют	данные отсутствуют
506	377696.95	1279689.66	данные отсутствуют	данные отсутствуют
507	377700.9	1279694.28	данные отсутствуют	данные отсутствуют
508	377692.34	1279802.29	данные отсутствуют	данные отсутствуют
509	377690.44	1279800.96	данные отсутствуют	данные отсутствуют
510	377698.84	1279694.95	данные отсутствуют	данные отсутствуют
511	377694.9	1279690.32	данные отсутствуют	данные отсутствуют
512	377696.84	1279665.75	данные отсутствуют	данные отсутствуют
513	377717.08	1279667.35	данные отсутствуют	данные отсутствуют
514	377719.38	1279638.39	данные отсутствуют	данные отсутствуют
515	377725.48	1279561.43	данные отсутствуют	данные отсутствуют
516	377722.8	1279550.89	данные отсутствуют	данные отсутствуют
517	377723.67	1279539.89	данные отсутствуют	данные отсутствуют
518	377743.25	1279640.89	данные отсутствуют	данные отсутствуют
519	377737.2	1279717.25	данные отсутствуют	данные отсутствуют
520	377814.56	1279723.38	данные отсутствуют	данные отсутствуют
521	377820.61	1279647.02	данные отсутствуют	данные отсутствуют
Государственный регистратор				ФГИС ЕГРН
полное наименование должности			подпись	инициалы, фамилия

М.П.

Выписка из Единого государственного реестра недвижимости об объекте недвижимости
Сведения о частях земельного участка

Земельный участок			
<small>(вид объекта недвижимости)</small>			
Лист № __ Раздела 4.2	Всего листов раздела 4.2 : __	Всего разделов: __	Всего листов выписки: __
03.03.2021 № 99/2021/378741483			
Кадастровый номер:		47:20:0752003:833	

Номер точки	Координаты, м		Описание закрепления на местности	Средняя квадратическая погрешность определения координат характерных точек границы части земельного участка, м
	X	Y		
1	2	3	4	5
522	377769.41	1279642.96	данные отсутствуют	данные отсутствуют
523	377768.44	1279655.22	данные отсутствуют	данные отсутствуют
524	377766.45	1279655.06	данные отсутствуют	данные отсутствуют
525	377767.42	1279642.8	данные отсутствуют	данные отсутствуют

Государственный регистратор		ФГИС ЕГРН
полное наименование должности	подпись	инициалы, фамилия

М.П.

Выписка из Единого государственного реестра недвижимости об объекте недвижимости
Сведения о частях земельного участка

Земельный участок				
<small>(вид объекта недвижимости)</small>				
Лист № ___ Раздела 4.2		Всего листов раздела 4.2 : ___		Всего разделов: ___
Всего листов выписки: ___				
03.03.2021 № 99/2021/378741483				
Кадастровый номер:			47:20:0752003:833	
Сведения о характерных точках границы части (частей) земельного участка				
Учетный номер части: 7				
Система координат: МСК 53 (Зона-2)				
Зона №				
Номер точки	Координаты, м		Описание закрепления на местности	Средняя квадратическая погрешность определения координат характерных точек границы части земельного участка, м
	X	Y		
1	2	3	4	5
1	377779.47	1280419.22	данные отсутствуют	данные отсутствуют
2	377810.16	1280431.82	данные отсутствуют	данные отсутствуют
3	377802.81	1280455.53	данные отсутствуют	данные отсутствуют
3	377802.81	1280455.53	данные отсутствуют	данные отсутствуют
3	377802.81	1280455.53	данные отсутствуют	данные отсутствуют
4	377790.9	1280456.35	данные отсутствуют	данные отсутствуют
5	377770.61	1280448.02	данные отсутствуют	данные отсутствуют
6	377770.07	1280415.36	данные отсутствуют	данные отсутствуют
7	377761.23	1280444.16	данные отсутствуют	данные отсутствуют
7	377761.23	1280444.16	данные отсутствуют	данные отсутствуют
8	377731.18	1280431.82	данные отсутствуют	данные отсутствуют
8	377731.18	1280431.82	данные отсутствуют	данные отсутствуют
9	377740.65	1280403.28	данные отсутствуют	данные отсутствуют
10	377821.37	1280395.64	данные отсутствуют	данные отсутствуют
10	377821.37	1280395.64	данные отсутствуют	данные отсутствуют
11	377810.42	1280430.98	данные отсутствуют	данные отсутствуют
Государственный регистратор			ФГИС ЕГРН	
полное наименование должности			подпись	
			инициалы, фамилия	

М.П.

Выписка из Единого государственного реестра недвижимости об объекте недвижимости
Сведения о частях земельного участка

Земельный участок			
<small>(вид объекта недвижимости)</small>			
Лист № __ Раздела 4.2	Всего листов раздела 4.2 : __	Всего разделов: __	Всего листов выписки: __
03.03.2021 № 99/2021/378741483			
Кадастровый номер:		47:20:0752003:833	

Номер точки	Координаты, м		Описание закрепления на местности	Средняя квадратическая погрешность определения координат характерных точек границы части земельного участка, м
	X	Y		
1	2	3	4	5
12	377779.74	1280418.35	данные отсутствуют	данные отсутствуют
13	377788.78	1280388.95	данные отсутствуют	данные отсутствуют
13	377788.78	1280388.95	данные отсутствуют	данные отсутствуют
14	377778.8	1280386.91	данные отсутствуют	данные отсутствуют
14	377778.8	1280386.91	данные отсутствуют	данные отсутствуют
15	377770.34	1280414.48	данные отсутствуют	данные отсутствуют
16	377740.95	1280402.39	данные отсутствуют	данные отсутствуют
17	377742.49	1280397.74	данные отсутствуют	данные отсутствуют
17	377742.49	1280397.74	данные отсутствуют	данные отсутствуют
17	377742.49	1280397.74	данные отсутствуют	данные отсутствуют
18	377755.76	1280382.23	данные отсутствуют	данные отсутствуют
18	377755.76	1280382.23	данные отсутствуют	данные отсутствуют
18	377755.76	1280382.23	данные отсутствуют	данные отсутствуют
19	377779.62	1280418.74	данные отсутствуют	данные отсутствуют
20	377810.37	1280431.15	данные отсутствуют	данные отсутствуют
21	377790.91	1280456.35	данные отсутствуют	данные отсутствуют
22	377770.61	1280448.01	данные отсутствуют	данные отсутствуют
Государственный регистратор				ФГИС ЕГРН
полное наименование должности			подпись	инициалы, фамилия

М.П.

Выписка из Единого государственного реестра недвижимости об объекте недвижимости
Сведения о частях земельного участка

Земельный участок			
<small>(вид объекта недвижимости)</small>			
Лист № __ Раздела 4.2	Всего листов раздела 4.2 : __	Всего разделов: __	Всего листов выписки: __
03.03.2021 № 99/2021/378741483			
Кадастровый номер:		47:20:0752003:833	

Номер точки	Координаты, м		Описание закрепления на местности	Средняя квадратическая погрешность определения координат характерных точек границы части земельного участка, м
	X	Y		
1	2	3	4	5
23	377770.2	1280414.94	данные отсутствуют	данные отсутствуют
24	377740.73	1280403.05	данные отсутствуют	данные отсутствуют
25	377818.94	1280403.49	данные отсутствуют	данные отсутствуют
26	377804.3	1280450.74	данные отсутствуют	данные отсутствуют
27	377773.67	1280438.07	данные отсутствуют	данные отсутствуют
28	377788.16	1280390.96	данные отсутствуют	данные отсутствуют
29	377777.63	1280386.67	данные отсутствуют	данные отсутствуют
30	377778.73	1280387.12	данные отсутствуют	данные отсутствуют
31	377764.29	1280434.19	данные отсутствуют	данные отсутствуют
32	377734.49	1280421.86	данные отсутствуют	данные отсутствуют
33	377767.82	1280457.09	данные отсутствуют	данные отсутствуют
33	377767.82	1280457.09	данные отсутствуют	данные отсутствуют
34	377769.14	1280457.62	данные отсутствуют	данные отсутствуют
34	377769.14	1280457.62	данные отсутствуют	данные отсутствуют
35	377767.64	1280457.68	данные отсутствуют	данные отсутствуют
35	377767.64	1280457.68	данные отсутствуют	данные отсутствуют
35	377767.64	1280457.68	данные отсутствуют	данные отсутствуют
Государственный регистратор				ФГИС ЕГРН
полное наименование должности			подпись	инициалы, фамилия

М.П.

Выписка из Единого государственного реестра недвижимости об объекте недвижимости
Сведения о частях земельного участка

Земельный участок			
<small>(вид объекта недвижимости)</small>			
Лист № __ Раздела 4.2	Всего листов раздела 4.2 : __	Всего разделов: __	Всего листов выписки: __
03.03.2021 № 99/2021/378741483			
Кадастровый номер:		47:20:0752003:833	

Номер точки	Координаты, м		Описание закрепления на местности	Средняя квадратическая погрешность определения координат характерных точек границы части земельного участка, м
	X	Y		
1	2	3	4	5
36	377728.14	1280440.98	данные отсутствуют	данные отсутствуют
36	377728.14	1280440.98	данные отсутствуют	данные отсутствуют
37	377758.43	1280453.28	данные отсутствуют	данные отсутствуют
37	377758.43	1280453.28	данные отсутствуют	данные отсутствуют
38	377756.96	1280458.07	данные отсутствуют	данные отсутствуют
38	377756.96	1280458.07	данные отсутствуют	данные отсутствуют
38	377756.96	1280458.07	данные отсутствуют	данные отсутствуют
39	377746.35	1280458.37	данные отсутствуют	данные отсутствуют
39	377746.35	1280458.37	данные отсутствуют	данные отсутствуют
39	377746.35	1280458.37	данные отсутствуют	данные отсутствуют
40	377722.15	1280459.04	данные отсутствуют	данные отсутствуют
40	377722.15	1280459.04	данные отсутствуют	данные отсутствуют
40	377722.15	1280459.04	данные отсутствуют	данные отсутствуют
41	377736.72	1280634.63	данные отсутствуют	данные отсутствуют
41	377736.72	1280634.63	данные отсутствуют	данные отсутствуют
42	377742.47	1280653.97	данные отсутствуют	данные отсутствуют
42	377742.47	1280653.97	данные отсутствуют	данные отсутствуют
Государственный регистратор				ФГИС ЕГРН
полное наименование должности			подпись	инициалы, фамилия

М.П.

Выписка из Единого государственного реестра недвижимости об объекте недвижимости
Сведения о частях земельного участка

Земельный участок			
<small>(вид объекта недвижимости)</small>			
Лист № __ Раздела 4.2	Всего листов раздела 4.2 : __	Всего разделов: __	Всего листов выписки: __
03.03.2021 № 99/2021/378741483			
Кадастровый номер:		47:20:0752003:833	

Номер точки	Координаты, м		Описание закрепления на местности	Средняя квадратическая погрешность определения координат характерных точек границы части земельного участка, м
	X	Y		
1	2	3	4	5
42	377742.47	1280653.97	данные отсутствуют	данные отсутствуют
43	377735.78	1280675.81	данные отсутствуют	данные отсутствуют
43	377735.78	1280675.81	данные отсутствуют	данные отсутствуют
43	377735.78	1280675.81	данные отсутствуют	данные отсутствуют
44	377729.06	1280659.82	данные отсутствуют	данные отсутствуют
45	377675.92	1280835.04	данные отсутствуют	данные отсутствуют
45	377675.92	1280835.04	данные отсутствуют	данные отсутствуют
46	377685.87	1280838.37	данные отсутствуют	данные отсутствуют
46	377685.87	1280838.37	данные отсутствуют	данные отсутствуют
46	377685.87	1280838.37	данные отсутствуют	данные отсутствуют
47	377631.42	1281016.06	данные отсутствуют	данные отсутствуют
47	377631.42	1281016.06	данные отсутствуют	данные отсутствуют
47	377631.42	1281016.06	данные отсутствуют	данные отсутствуют
48	377614.26	1281035.5	данные отсутствуют	данные отсутствуют
48	377614.26	1281035.5	данные отсутствуют	данные отсутствуют
48	377614.26	1281035.5	данные отсутствуют	данные отсутствуют
49	377620.45	1281014.66	данные отсутствуют	данные отсутствуют

Государственный регистратор		ФГИС ЕГРН
полное наименование должности	подпись	инициалы, фамилия

М.П.

Выписка из Единого государственного реестра недвижимости об объекте недвижимости
Сведения о частях земельного участка

Земельный участок			
<small>(вид объекта недвижимости)</small>			
Лист № __ Раздела 4.2	Всего листов раздела 4.2 : __	Всего разделов: __	Всего листов выписки: __
03.03.2021 № 99/2021/378741483			
Кадастровый номер:		47:20:0752003:833	

Номер точки	Координаты, м		Описание закрепления на местности	Средняя квадратическая погрешность определения координат характерных точек границы части земельного участка, м
	X	Y		
1	2	3	4	5
50	377643.75	1280941.28	данные отсутствуют	данные отсутствуют
51	377729.07	1280659.82	данные отсутствуют	данные отсутствуют
52	377620.44	1281014.7	данные отсутствуют	данные отсутствуют
53	377643.72	1280941.38	данные отсутствуют	данные отсутствуют
54	377736.58	1279635.11	данные отсутствуют	данные отсутствуют
55	377739.56	1279635.34	данные отсутствуют	данные отсутствуют
56	377738.97	1279642.86	данные отсутствуют	данные отсутствуют
57	377752.46	1279643.92	данные отсутствуют	данные отсутствуют
58	377764.33	1279648.62	данные отсутствуют	данные отсутствуют
59	377770.3	1279649	данные отсутствуют	данные отсутствуют
60	377769.79	1279655.33	данные отсутствуют	данные отсутствуют
61	377768.8	1279655.25	данные отсутствуют	данные отсутствуют
62	377766.8	1279655.09	данные отсутствуют	данные отсутствуют
63	377767.06	1279651.8	данные отсутствуют	данные отсутствуют
64	377763.66	1279651.58	данные отсутствуют	данные отсутствуют
65	377751.77	1279646.88	данные отсутствуют	данные отсутствуют
66	377738.72	1279645.83	данные отсутствуют	данные отсутствуют

Государственный регистратор		ФГИС ЕГРН
полное наименование должности	подпись	инициалы, фамилия

М.П.

Выписка из Единого государственного реестра недвижимости об объекте недвижимости
Сведения о частях земельного участка

Земельный участок			
<small>(вид объекта недвижимости)</small>			
Лист № __ Раздела 4.2	Всего листов раздела 4.2 : __	Всего разделов: __	Всего листов выписки: __
03.03.2021 № 99/2021/378741483			
Кадастровый номер:		47:20:0752003:833	

Номер точки	Координаты, м		Описание закрепления на местности	Средняя квадратическая погрешность определения координат характерных точек границы части земельного участка, м
	X	Y		
1	2	3	4	5
67	377736.83	1279668.76	данные отсутствуют	данные отсутствуют
68	377749.79	1279669.79	данные отсутствуют	данные отсутствуют
69	377749.22	1279677.04	данные отсутствуют	данные отсутствуют
70	377762.61	1279678.08	данные отсутствуют	данные отсутствуют
71	377762.53	1279679.12	данные отсутствуют	данные отсутствуют
72	377762.46	1279680.07	данные отсутствуют	данные отсутствуют
73	377762.38	1279681.07	данные отсутствуют	данные отсутствуют
74	377745.99	1279679.77	данные отсутствуют	данные отсутствуют
75	377746.56	1279672.55	данные отсутствуют	данные отсутствуют
76	377736.58	1279671.75	данные отсутствуют	данные отсутствуют
77	377734.05	1279702.4	данные отсутствуют	данные отсутствуют
78	377760.38	1279704.49	данные отсутствуют	данные отсутствуют
79	377760.22	1279706.48	данные отсутствуют	данные отсутствуют
80	377760.14	1279707.48	данные отсутствуют	данные отсутствуют
81	377730.81	1279705.15	данные отсутствуют	данные отсутствуют
82	377733.6	1279671.52	данные отсутствуют	данные отсутствуют
83	377733.68	1279670.52	данные отсутствуют	данные отсутствуют
Государственный регистратор				ФГИС ЕГРН
полное наименование должности			подпись	инициалы, фамилия

М.П.

Выписка из Единого государственного реестра недвижимости об объекте недвижимости
Сведения о частях земельного участка

Земельный участок			
<small>(вид объекта недвижимости)</small>			
Лист № __ Раздела 4.2	Всего листов раздела 4.2 : __	Всего разделов: __	Всего листов выписки: __
03.03.2021 № 99/2021/378741483			
Кадастровый номер:		47:20:0752003:833	

Номер точки	Координаты, м		Описание закрепления на местности	Средняя квадратическая погрешность определения координат характерных точек границы части земельного участка, м
	X	Y		
1	2	3	4	5
84	377733.76	1279669.52	данные отсутствуют	данные отсутствуют
85	377735.82	1279644.54	данные отсутствуют	данные отсутствуют
86	377735.9	1279643.6	данные отсутствуют	данные отсутствуют
87	377725.04	1279538.71	данные отсутствуют	данные отсутствуют
88	377724.95	1279539.89	данные отсутствуют	данные отсутствуют
89	377724.79	1279541.88	данные отсутствуют	данные отсутствуют
90	377724.5	1279541.86	данные отсутствуют	данные отсутствуют
91	377724.23	1279545.65	данные отсутствуют	данные отсутствуют
92	377728.46	1279561.35	данные отсутствуют	данные отсутствуют
93	377723.55	1279621.52	данные отсутствуют	данные отсутствуют
94	377724.21	1279621.57	данные отсутствуют	данные отсутствуют
95	377723.97	1279624.56	данные отсутствуют	данные отсутствуют
96	377720.31	1279624.27	данные отсутствуют	данные отсутствуют
97	377725.43	1279561.6	данные отсутствуют	данные отсутствуют
98	377721.18	1279545.65	данные отсутствуют	данные отсутствуют
99	377721.75	1279538.45	данные отсутствуют	данные отсутствуют
100	377724.49	1279539.54	данные отсутствуют	данные отсутствуют
Государственный регистратор				ФГИС ЕГРН
полное наименование должности			подпись	инициалы, фамилия

М.П.

Выписка из Единого государственного реестра недвижимости об объекте недвижимости
Сведения о частях земельного участка

Земельный участок			
<small>(вид объекта недвижимости)</small>			
Лист № __ Раздела 4.2	Всего листов раздела 4.2 : __	Всего разделов: __	Всего листов выписки: __
03.03.2021 № 99/2021/378741483			
Кадастровый номер:		47:20:0752003:833	

Номер точки	Координаты, м		Описание закрепления на местности	Средняя квадратическая погрешность определения координат характерных точек границы части земельного участка, м
	X	Y		
1	2	3	4	5
101	377724.34	1279541.54	данные отсутствуют	данные отсутствуют
102	377723.74	1279541.49	данные отсутствуют	данные отсутствуют
103	377723.42	1279545.5	данные отсутствуют	данные отсутствуют
104	377727.68	1279561.33	данные отсутствуют	данные отсутствуют
105	377722.59	1279623.64	данные отсутствуют	данные отсутствуют
106	377720.88	1279649.86	данные отсутствуют	данные отсутствуют
107	377717.84	1279691.18	данные отсутствуют	данные отсутствуют
108	377714.06	1279742.58	данные отсутствуют	данные отсутствуют
109	377710.27	1279794.17	данные отсутствуют	данные отсутствуют
110	377708.83	1279813.76	данные отсутствуют	данные отсутствуют
111	377706.92	1279812.43	данные отсутствуют	данные отсутствуют
112	377708.27	1279794.03	данные отсутствуют	данные отсутствуют
113	377712.07	1279742.43	данные отсутствуют	данные отсутствуют
114	377715.85	1279691.03	данные отсутствуют	данные отсутствуют
115	377718.88	1279649.73	данные отсутствуют	данные отсутствуют
116	377720.6	1279623.5	данные отсутствуют	данные отсутствуют
117	377725.66	1279561.51	данные отсутствуют	данные отсутствуют
Государственный регистратор				ФГИС ЕГРН
полное наименование должности			подпись	инициалы, фамилия

М.П.

Выписка из Единого государственного реестра недвижимости об объекте недвижимости
Сведения о частях земельного участка

Земельный участок			
<small>(вид объекта недвижимости)</small>			
Лист № __ Раздела 4.2	Всего листов раздела 4.2 : __	Всего разделов: __	Всего листов выписки: __
03.03.2021 № 99/2021/378741483			
Кадастровый номер:		47:20:0752003:833	

Номер точки	Координаты, м		Описание закрепления на местности	Средняя квадратическая погрешность определения координат характерных точек границы части земельного участка, м
	X	Y		
1	2	3	4	5
118	377721.4	1279545.68	данные отсутствуют	данные отсутствуют
119	377721.9	1279539.34	данные отсутствуют	данные отсутствуют
120	377725.87	1279540.07	данные отсутствуют	данные отсутствуют
121	377725.02	1279550.7	данные отсутствуют	данные отсутствуют
122	377727.7	1279561.25	данные отсутствуют	данные отсутствуют
123	377721.59	1279638.2	данные отсутствуют	данные отсутствуют
124	377742.65	1279639.93	данные отсутствуют	данные отсутствуют
125	377750.34	1279640.55	данные отсутствуют	данные отсутствуют
126	377767.35	1279641.9	данные отсутствуют	данные отсутствуют
127	377803.76	1279644.79	данные отсутствуют	данные отсутствуют
128	377811.56	1279645.41	данные отсутствуют	данные отсутствуют
129	377822.11	1279646.25	данные отсутствуют	данные отсутствуют
130	377815.99	1279723.6	данные отсутствуют	данные отсутствуют
131	377814	1279723.45	данные отсутствуют	данные отсутствуют
132	377819.96	1279648.09	данные отсутствуют	данные отсутствуют
133	377812.4	1279647.49	данные отсутствуют	данные отсутствуют
134	377810.88	1279666.52	данные отсутствуют	данные отсутствуют
Государственный регистратор				ФГИС ЕГРН
полное наименование должности			подпись	инициалы, фамилия

М.П.

Выписка из Единого государственного реестра недвижимости об объекте недвижимости
Сведения о частях земельного участка

Земельный участок			
<small>(вид объекта недвижимости)</small>			
Лист № __ Раздела 4.2	Всего листов раздела 4.2 : __	Всего разделов: __	Всего листов выписки: __
03.03.2021 № 99/2021/378741483			
Кадастровый номер:		47:20:0752003:833	

Номер точки	Координаты, м		Описание закрепления на местности	Средняя квадратическая погрешность определения координат характерных точек границы части земельного участка, м
	X	Y		
1	2	3	4	5
135	377814.74	1279666.79	данные отсутствуют	данные отсутствуют
136	377814	1279675.84	данные отсутствуют	данные отсутствуют
137	377810.66	1279675.56	данные отсутствуют	данные отсутствуют
138	377809.44	1279676.29	данные отсутствуют	данные отсутствуют
139	377808.42	1279674.57	данные отсутствуют	данные отсутствуют
140	377810.2	1279673.52	данные отсутствуют	данные отсутствуют
141	377812.17	1279673.68	данные отсутствуют	данные отсутствуют
142	377812.58	1279668.64	данные отсутствуют	данные отсутствуют
143	377808.73	1279668.37	данные отсутствуют	данные отсутствуют
144	377810.41	1279647.33	данные отсутствуют	данные отсутствуют
145	377804.51	1279646.86	данные отсутствуют	данные отсутствуют
146	377803.65	1279657.88	данные отсутствуют	данные отсутствуют
147	377801.66	1279657.72	данные отсутствуют	данные отсутствуют
148	377802.51	1279646.7	данные отсутствуют	данные отсутствуют
149	377768.19	1279643.97	данные отсутствуют	данные отсутствуют
150	377767.32	1279655.01	данные отсутствуют	данные отсутствуют
151	377765.32	1279654.85	данные отсутствуют	данные отсутствуют
Государственный регистратор				ФГИС ЕГРН
полное наименование должности			подпись	инициалы, фамилия

М.П.

Выписка из Единого государственного реестра недвижимости об объекте недвижимости
Сведения о частях земельного участка

Земельный участок			
<small>(вид объекта недвижимости)</small>			
Лист № __ Раздела 4.2	Всего листов раздела 4.2 : __	Всего разделов: __	Всего листов выписки: __
03.03.2021 № 99/2021/378741483			
Кадастровый номер:		47:20:0752003:833	

Номер точки	Координаты, м		Описание закрепления на местности	Средняя квадратическая погрешность определения координат характерных точек границы части земельного участка, м
	X	Y		
1	2	3	4	5
152	377766.19	1279643.81	данные отсутствуют	данные отсутствуют
153	377751.18	1279642.62	данные отсутствуют	данные отсутствуют
154	377749.98	1279657.38	данные отсутствуют	данные отсутствуют
155	377747.99	1279657.22	данные отсутствуют	данные отсутствуют
156	377749.18	1279642.46	данные отсутствуют	данные отсутствуют
157	377743.5	1279642.01	данные отсутствуют	данные отсутствуют
158	377742.68	1279652.3	данные отсутствуют	данные отсутствуют
159	377743.27	1279652.35	данные отсутствуют	данные отсутствуют
160	377743.3	1279651.9	данные отсутствуют	данные отсутствуют
161	377745.3	1279652.05	данные отсутствуют	данные отсутствуют
162	377745.12	1279654.51	данные отсутствуют	данные отсутствуют
163	377742.52	1279654.3	данные отсутствуют	данные отсутствуют
164	377741.9	1279662.12	данные отсутствуют	данные отсутствуют
165	377742.89	1279662.2	данные отсутствуют	данные отсутствуют
166	377742.97	1279661.2	данные отсутствуют	данные отсутствуют
167	377744.96	1279661.35	данные отсутствуют	данные отсутствуют
168	377744.73	1279664.35	данные отсутствуют	данные отсутствуют

Государственный регистратор		ФГИС ЕГРН
полное наименование должности	подпись	инициалы, фамилия

М.П.

Выписка из Единого государственного реестра недвижимости об объекте недвижимости
Сведения о частях земельного участка

Земельный участок			
<small>(вид объекта недвижимости)</small>			
Лист № __ Раздела 4.2	Всего листов раздела 4.2 : __	Всего разделов: __	Всего листов выписки: __
03.03.2021 № 99/2021/378741483			
Кадастровый номер:		47:20:0752003:833	

Номер точки	Координаты, м		Описание закрепления на местности	Средняя квадратическая погрешность определения координат характерных точек границы части земельного участка, м
	X	Y		
1	2	3	4	5
169	377741.74	1279664.11	данные отсутствуют	данные отсутствуют
170	377740.46	1279680.34	данные отсутствуют	данные отсутствуют
171	377741.46	1279680.41	данные отсутствуют	данные отсутствуют
172	377741.55	1279679.38	данные отсутствуют	данные отсутствуют
173	377743.55	1279679.57	данные отсутствуют	данные отсутствуют
174	377743.27	1279682.56	данные отсутствуют	данные отсутствуют
175	377740.3	1279682.33	данные отсутствуют	данные отсутствуют
176	377739.35	1279694.28	данные отсутствуют	данные отсутствуют
177	377742.32	1279694.52	данные отсутствуют	данные отсутствуют
178	377742.13	1279697.49	данные отсутствуют	данные отсутствуют
179	377740.13	1279697.36	данные отсутствуют	данные отсутствуют
180	377740.2	1279696.36	данные отсутствуют	данные отсутствуют
181	377739.19	1279696.27	данные отсутствуют	данные отсутствуют
182	377738.89	1279700.01	данные отсутствуют	данные отсутствуют
183	377739.32	1279700.04	данные отсутствуют	данные отсутствуют
184	377739.37	1279699.66	данные отсутствуют	данные отсутствуют
185	377741.35	1279699.9	данные отсутствуют	данные отсутствуют
Государственный регистратор				ФГИС ЕГРН
полное наименование должности			подпись	инициалы, фамилия

М.П.

Выписка из Единого государственного реестра недвижимости об объекте недвижимости
Сведения о частях земельного участка

Земельный участок			
<small>(вид объекта недвижимости)</small>			
Лист № __ Раздела 4.2	Всего листов раздела 4.2 : __	Всего разделов: __	Всего листов выписки: __
03.03.2021 № 99/2021/378741483			
Кадастровый номер:		47:20:0752003:833	

Номер точки	Координаты, м		Описание закрепления на местности	Средняя квадратическая погрешность определения координат характерных точек границы части земельного участка, м
	X	Y		
1	2	3	4	5
186	377741.07	1279702.18	данные отсутствуют	данные отсутствуют
187	377738.74	1279702	данные отсутствуют	данные отсутствуют
188	377737.99	1279711.37	данные отсутствуют	данные отсутствуют
189	377742.68	1279711.74	данные отсутствуют	данные отсутствуют
190	377742.82	1279709.91	данные отсутствуют	данные отсутствуют
191	377746.31	1279710.18	данные отсутствуют	данные отсутствуют
192	377746.02	1279714.01	данные отсутствуют	данные отсутствуют
193	377735.84	1279713.21	данные отсутствуют	данные отсутствуют
194	377736.83	1279700.72	данные отсутствуют	данные отсутствуют
195	377737.27	1279695.12	данные отсутствуют	данные отсутствуют
196	377738.38	1279681.18	данные отсутствуют	данные отсутствуют
197	377739.83	1279662.95	данные отсутствуют	данные отсутствуют
198	377740.61	1279653.12	данные отсутствуют	данные отсутствуют
199	377741.5	1279641.85	данные отсутствуют	данные отсутствуют
200	377719.44	1279640.03	данные отсутствуют	данные отсутствуют
201	377725.68	1279561.42	данные отсутствуют	данные отсутствуют
202	377723	1279550.87	данные отсутствуют	данные отсутствуют
Государственный регистратор				ФГИС ЕГРН
полное наименование должности			подпись	инициалы, фамилия

М.П.

Выписка из Единого государственного реестра недвижимости об объекте недвижимости
Сведения о частях земельного участка

Земельный участок			
<small>(вид объекта недвижимости)</small>			
Лист № __ Раздела 4.2	Всего листов раздела 4.2 : __	Всего разделов: __	Всего листов выписки: __
03.03.2021 № 99/2021/378741483			
Кадастровый номер:		47:20:0752003:833	

Номер точки	Координаты, м		Описание закрепления на местности	Средняя квадратическая погрешность определения координат характерных точек границы части земельного участка, м
	X	Y		
1	2	3	4	5
203	377723.87	1279539.91	данные отсутствуют	данные отсутствуют
204	377123.7	1280706.48	данные отсутствуют	данные отсутствуют
205	377120.73	1280707	данные отсутствуют	данные отсутствуют
206	377118.69	1280703.3	данные отсутствуют	данные отсутствуют
207	377123.01	1280702.54	данные отсутствуют	данные отсутствуют
208	377734.71	1279743.59	данные отсутствуют	данные отсутствуют
209	377744.68	1279744.38	данные отсутствуют	данные отсутствуют
210	377754.7	1279746.31	данные отсутствуют	данные отсутствуют
211	377749.6	1279815.49	данные отсутствуют	данные отсутствуют
211	377749.6	1279815.49	данные отсутствуют	данные отсутствуют
211	377749.6	1279815.49	данные отсутствуют	данные отсутствуют
212	377747.2	1279840.46	данные отсутствуют	данные отсутствуют
212	377747.2	1279840.46	данные отсутствуют	данные отсутствуют
213	377686.51	1279798.23	данные отсутствуют	данные отсутствуют
213	377686.51	1279798.23	данные отсутствуют	данные отсутствуют
213	377686.51	1279798.23	данные отсутствуют	данные отсутствуют
214	377689.72	1279750.47	данные отсутствуют	данные отсутствуют
Государственный регистратор				ФГИС ЕГРН
полное наименование должности			подпись	инициалы, фамилия

М.П.

Выписка из Единого государственного реестра недвижимости об объекте недвижимости
Сведения о частях земельного участка

Земельный участок			
<small>(вид объекта недвижимости)</small>			
Лист № __ Раздела 4.2	Всего листов раздела 4.2 : __	Всего разделов: __	Всего листов выписки: __
03.03.2021 № 99/2021/378741483			
Кадастровый номер:		47:20:0752003:833	

Номер точки	Координаты, м		Описание закрепления на местности	Средняя квадратическая погрешность определения координат характерных точек границы части земельного участка, м
	X	Y		
1	2	3	4	5
215	377690.52	1279750.09	данные отсутствуют	данные отсутствуют
216	377704.87	1279745.71	данные отсутствуют	данные отсутствуют
217	377719.71	1279743.53	данные отсутствуют	данные отсутствуют
218	377798.72	1280390.99	данные отсутствуют	данные отсутствуют
219	377802.65	1280391.8	данные отсутствуют	данные отсутствуют
220	377782.68	1280456.91	данные отсутствуют	данные отсутствуют
221	377778.41	1280457.21	данные отсутствуют	данные отсутствуют
222	377730.45	1280613.57	данные отсутствуют	данные отсутствуют
223	377732.51	1280620.5	данные отсутствуют	данные отсутствуют
224	377724.08	1280647.97	данные отсутствуют	данные отсутствуют
225	377721.66	1280642.21	данные отсутствуют	данные отсутствуют
226	377726.84	1279539.14	данные отсутствуют	данные отсутствуют
227	377726.53	1279543.07	данные отсутствуют	данные отсутствуют
228	377725.72	1279543	данные отсутствуют	данные отсутствуют
228	377725.72	1279543	данные отсутствуют	данные отсутствуют
228	377725.72	1279543	данные отсутствуют	данные отсутствуют
228	377725.72	1279543	данные отсутствуют	данные отсутствуют

Государственный регистратор		ФГИС ЕГРН
полное наименование должности	подпись	инициалы, фамилия

М.П.

Выписка из Единого государственного реестра недвижимости об объекте недвижимости
Сведения о частях земельного участка

Земельный участок			
<small>(вид объекта недвижимости)</small>			
Лист № __ Раздела 4.2	Всего листов раздела 4.2 : __	Всего разделов: __	Всего листов выписки: __
03.03.2021 № 99/2021/378741483			
Кадастровый номер:		47:20:0752003:833	

Номер точки	Координаты, м		Описание закрепления на местности	Средняя квадратическая погрешность определения координат характерных точек границы части земельного участка, м
	X	Y		
1	2	3	4	5
229	377726.29	1279546.05	данные отсутствуют	данные отсутствуют
230	377725.93	1279550.62	данные отсутствуют	данные отсутствуют
231	377728.61	1279561.17	данные отсутствуют	данные отсутствуют
232	377719.93	1279670.69	данные отсутствуют	данные отсутствуют
233	377699.69	1279669.08	данные отсутствуют	данные отсутствуют
234	377698.09	1279689.29	данные отсутствуют	данные отсутствуют
235	377702.03	1279693.92	данные отсутствуют	данные отсутствуют
236	377693.38	1279803.01	данные отсутствуют	данные отсутствуют
237	377689.58	1279800.37	данные отсутствуют	данные отсутствуют
238	377697.92	1279695.25	данные отсутствуют	данные отсутствуют
239	377693.97	1279690.63	данные отсутствуют	данные отсутствуют
240	377696.02	1279664.78	данные отсутствуют	данные отсутствуют
241	377716.25	1279666.38	данные отсутствуют	данные отсутствуют
242	377724.57	1279561.51	данные отсутствуют	данные отсутствуют
243	377721.89	1279550.97	данные отсутствуют	данные отсутствуют
244	377722.85	1279538.83	данные отсутствуют	данные отсутствуют
245	377663.76	1280830.98	данные отсутствуют	данные отсутствуют
Государственный регистратор				ФГИС ЕГРН
полное наименование должности			подпись	инициалы, фамилия

М.П.

Выписка из Единого государственного реестра недвижимости об объекте недвижимости
Сведения о частях земельного участка

Земельный участок			
<small>(вид объекта недвижимости)</small>			
Лист № __ Раздела 4.2	Всего листов раздела 4.2 : __	Всего разделов: __	Всего листов выписки: __
03.03.2021 № 99/2021/378741483			
Кадастровый номер:		47:20:0752003:833	

Номер точки	Координаты, м		Описание закрепления на местности	Средняя квадратическая погрешность определения координат характерных точек границы части земельного участка, м
	X	Y		
1	2	3	4	5
246	377667.56	1280832.25	данные отсутствуют	данные отсутствуют
247	377664.72	1280841.53	данные отсутствуют	данные отсутствуют
248	377660.85	1280840.47	данные отсутствуют	данные отсутствуют
249	377639.43	1280910.32	данные отсутствуют	данные отсутствуют
250	377642.94	1280912.55	данные отсутствуют	данные отсутствуют
251	377632.02	1280948.15	данные отсутствуют	данные отсутствуют
252	377628.05	1280947.39	данные отсутствуют	данные отсутствуют
253	377629.75	1280983.35	данные отсутствуют	данные отсутствуют
254	377631.09	1280983.82	данные отсутствуют	данные отсутствуют
255	377629.77	1280987.59	данные отсутствуют	данные отсутствуют
256	377628.61	1280987.18	данные отсутствуют	данные отсутствуют
257	377802.16	1280391.7	данные отсутствуют	данные отсутствуют
258	377806.1	1280392.51	данные отсутствуют	данные отсутствуют
259	377786.42	1280456.66	данные отсутствуют	данные отсутствуют
260	377782.15	1280456.95	данные отсутствуют	данные отсутствуют
261	377732.25	1280619.63	данные отсутствуют	данные отсутствуют
262	377734.31	1280626.55	данные отсутствуют	данные отсутствуют
Государственный регистратор				ФГИС ЕГРН
полное наименование должности			подпись	инициалы, фамилия

М.П.

Выписка из Единого государственного реестра недвижимости об объекте недвижимости
Сведения о частях земельного участка

Земельный участок			
<small>(вид объекта недвижимости)</small>			
Лист № __ Раздела 4.2	Всего листов раздела 4.2 : __	Всего разделов: __	Всего листов выписки: __
03.03.2021 № 99/2021/378741483			
Кадастровый номер:		47:20:0752003:833	

Номер точки	Координаты, м		Описание закрепления на местности	Средняя квадратическая погрешность определения координат характерных точек границы части земельного участка, м
	X	Y		
1	2	3	4	5
263	377726.2	1280653	данные отсутствуют	данные отсутствуют
264	377723.78	1280647.25	данные отсутствуют	данные отсутствуют
265	377735.51	1279651.84	данные отсутствуют	данные отсутствуют
266	377736.62	1279650.59	данные отсутствуют	данные отсутствуют
267	377739.61	1279653.24	данные отсутствуют	данные отсутствуют
268	377737.17	1279655.99	данные отсутствуют	данные отсутствуют
269	377721.34	1279654.7	данные отсутствуют	данные отсутствуют
270	377719.77	1279674.18	данные отсутствуют	данные отсутствуют
271	377702.9	1279672.85	данные отсутствуют	данные отсутствуют
272	377701.83	1279686.37	данные отсутствуют	данные отсутствуют
273	377705.78	1279691	данные отсутствуют	данные отсутствуют
274	377696.71	1279805.33	данные отсутствуют	данные отсутствуют
275	377692.91	1279802.68	данные отсутствуют	данные отсутствуют
276	377701.66	1279692.33	данные отсутствуют	данные отсутствуют
277	377697.71	1279687.7	данные отсутствуют	данные отсутствуют
278	377699.23	1279668.54	данные отсутствуют	данные отсутствуют
279	377716.1	1279669.88	данные отсутствуют	данные отсутствуют
Государственный регистратор				ФГИС ЕГРН
полное наименование должности			подпись	инициалы, фамилия

М.П.

Выписка из Единого государственного реестра недвижимости об объекте недвижимости
Сведения о частях земельного участка

Земельный участок			
<small>(вид объекта недвижимости)</small>			
Лист № __ Раздела 4.2	Всего листов раздела 4.2 : __	Всего разделов: __	Всего листов выписки: __
03.03.2021 № 99/2021/378741483			
Кадастровый номер:		47:20:0752003:833	

Номер точки	Координаты, м		Описание закрепления на местности	Средняя квадратическая погрешность определения координат характерных точек границы части земельного участка, м
	X	Y		
1	2	3	4	5
280	377717.67	1279650.39	данные отсутствуют	данные отсутствуют
281	377667.09	1280832.09	данные отсутствуют	данные отсутствуют
282	377670.88	1280833.36	данные отсутствуют	данные отсутствуют
283	377668.09	1280842.45	данные отсутствуют	данные отсутствуют
284	377664.23	1280841.4	данные отсутствуют	данные отсутствуют
285	377642.5	1280912.27	данные отсутствуют	данные отсутствуют
286	377646	1280914.49	данные отсутствуют	данные отсутствуют
287	377635.47	1280948.8	данные отсутствуют	данные отсутствуют
288	377631.52	1280948.05	данные отсутствуют	данные отсутствуют
289	377535.66	1281098.05	данные отсутствуют	данные отсутствуют
290	377539.13	1281100.14	данные отсутствуют	данные отсутствуют
291	377534.47	1281105.6	данные отсутствуют	данные отсутствуют
292	377528.26	1281106.71	данные отсутствуют	данные отсутствуют
293	377738.93	1279695.53	данные отсутствуют	данные отсутствуют
294	377743.87	1279696.26	данные отсутствуют	данные отсутствуют
295	377748.57	1279697.97	данные отсутствуют	данные отсутствуют
296	377752.84	1279700.57	данные отсутствуют	данные отсутствуют
Государственный регистратор				ФГИС ЕГРН
полное наименование должности			подпись	инициалы, фамилия

М.П.

Выписка из Единого государственного реестра недвижимости об объекте недвижимости
Сведения о частях земельного участка

Земельный участок			
<small>(вид объекта недвижимости)</small>			
Лист № __ Раздела 4.2	Всего листов раздела 4.2 : __	Всего разделов: __	Всего листов выписки: __
03.03.2021 № 99/2021/378741483			
Кадастровый номер:		47:20:0752003:833	

Номер точки	Координаты, м		Описание закрепления на местности	Средняя квадратическая погрешность определения координат характерных точек границы части земельного участка, м
	X	Y		
1	2	3	4	5
297	377756.5	1279703.97	данные отсутствуют	данные отсутствуют
298	377759.42	1279708.04	данные отсутствуют	данные отсутствуют
299	377761.46	1279712.6	данные отсутствуют	данные отсутствуют
300	377762.56	1279717.48	данные отсутствуют	данные отсутствуют
301	377762.67	1279722.48	данные отсутствуют	данные отсутствуют
302	377761.3	1279739.69	данные отсутствуют	данные отсутствуют
303	377755.22	1279739.25	данные отсутствуют	данные отсутствуют
303	377755.22	1279739.25	данные отсутствуют	данные отсутствуют
304	377707.17	1279812.6	данные отсутствуют	данные отсутствуют
305	377707.53	1279808.02	данные отсутствуют	данные отсутствуют
306	377710.34	1279750.05	данные отсутствуют	данные отсутствуют
307	377712.82	1279718.52	данные отсутствуют	данные отсутствуют
308	377713.32	1279715.15	данные отсутствуют	данные отсутствуют
309	377714.88	1279710.4	данные отсутствуют	данные отсутствуют
310	377717.34	1279706.05	данные отсутствуют	данные отсутствуют
311	377720.63	1279702.28	данные отсутствуют	данные отсутствуют
312	377724.6	1279699.24	данные отсутствуют	данные отсутствуют
Государственный регистратор				ФГИС ЕГРН
полное наименование должности			подпись	инициалы, фамилия

М.П.

Выписка из Единого государственного реестра недвижимости об объекте недвижимости
Сведения о частях земельного участка

Земельный участок			
<small>(вид объекта недвижимости)</small>			
Лист № __ Раздела 4.2	Всего листов раздела 4.2 : __	Всего разделов: __	Всего листов выписки: __
03.03.2021 № 99/2021/378741483			
Кадастровый номер:		47:20:0752003:833	

Номер точки	Координаты, м		Описание закрепления на местности	Средняя квадратическая погрешность определения координат характерных точек границы части земельного участка, м
	X	Y		
1	2	3	4	5
313	377729.09	1279697.04	данные отсутствуют	данные отсутствуют
314	377733.93	1279695.79	данные отсутствуют	данные отсутствуют
315	377714.6	1280562.08	данные отсутствуют	данные отсутствуют
316	377703.38	1280598.66	данные отсутствуют	данные отсутствуют
317	377689.47	1280565.55	данные отсутствуют	данные отсутствуют
318	377702.58	1280522.85	данные отсутствуют	данные отсутствуют
319	377210.36	1280669.76	данные отсутствуют	данные отсутствуют
320	377197.02	1280706.03	данные отсутствуют	данные отсутствуют
321	377174.14	1280710.38	данные отсутствуют	данные отсутствуют
322	377125.59	1280715.78	данные отсутствуют	данные отсутствуют
323	377110.6	1280688.68	данные отсутствуют	данные отсутствуют
324	377137.5	1280685.78	данные отсутствуют	данные отсутствуют
324	377137.5	1280685.78	данные отсутствуют	данные отсутствуют
325	377138.11	1280691.25	данные отсутствуют	данные отсутствуют
326	377169.27	1280687.78	данные отсутствуют	данные отсутствуют
327	377183.98	1280682.85	данные отсутствуют	данные отсутствуют
328	377182.7	1280679.03	данные отсутствуют	данные отсутствуют
Государственный регистратор				ФГИС ЕГРН
полное наименование должности			подпись	инициалы, фамилия

М.П.

Выписка из Единого государственного реестра недвижимости об объекте недвижимости
Сведения о частях земельного участка

Земельный участок			
<small>(вид объекта недвижимости)</small>			
Лист № __ Раздела 4.2	Всего листов раздела 4.2 : __	Всего разделов: __	Всего листов выписки: __
03.03.2021 № 99/2021/378741483			
Кадастровый номер:		47:20:0752003:833	

Номер точки	Координаты, м		Описание закрепления на местности	Средняя квадратическая погрешность определения координат характерных точек границы части земельного участка, м
	X	Y		
1	2	3	4	5
329	377729.34	1280609.84	данные отсутствуют	данные отсутствуют
330	377720.36	1280639.1	данные отсутствуют	данные отсутствуют
331	377776.04	1280457.37	данные отсутствуют	данные отсутствуют
332	377711.1	1279674.5	данные отсутствуют	данные отсутствуют
333	377737.21	1279676.57	данные отсутствуют	данные отсутствуют
334	377740.59	1279677.07	данные отсутствуют	данные отсутствуют
335	377745.34	1279678.62	данные отсутствуют	данные отсутствуют
336	377749.69	1279681.09	данные отсутствуют	данные отсутствуют
337	377753.46	1279684.38	данные отсутствуют	данные отсутствуют
338	377756.5	1279688.34	данные отсутствуют	данные отсутствуют
339	377758.69	1279692.84	данные отсутствуют	данные отсутствуют
340	377759.95	1279697.68	данные отсутствуют	данные отсутствуют
341	377760.21	1279702.67	данные отсутствуют	данные отсутствуют
342	377759.48	1279707.62	данные отсутствуют	данные отсутствуют
343	377757.77	1279712.32	данные отсутствуют	данные отсутствуют
344	377755.17	1279716.59	данные отсутствуют	данные отсутствуют
345	377751.77	1279720.25	данные отсутствуют	данные отсутствуют
Государственный регистратор				ФГИС ЕГРН
полное наименование должности			подпись	инициалы, фамилия

М.П.

Выписка из Единого государственного реестра недвижимости об объекте недвижимости
Сведения о частях земельного участка

Земельный участок			
<small>(вид объекта недвижимости)</small>			
Лист № __ Раздела 4.2	Всего листов раздела 4.2 : __	Всего разделов: __	Всего листов выписки: __
03.03.2021 № 99/2021/378741483			
Кадастровый номер:		47:20:0752003:833	

Номер точки	Координаты, м		Описание закрепления на местности	Средняя квадратическая погрешность определения координат характерных точек границы части земельного участка, м
	X	Y		
1	2	3	4	5
346	377747.7	1279723.16	данные отсутствуют	данные отсутствуют
347	377743.14	1279725.21	данные отсутствуют	данные отсутствуют
348	377738.26	1279726.31	данные отсутствуют	данные отсутствуют
349	377733.26	1279726.41	данные отсутствуют	данные отсутствуют
350	377732.07	1279726.32	данные отсутствуют	данные отсутствуют
351	377724.29	1279824.52	данные отсутствуют	данные отсутствуют
352	377693.51	1279694.05	данные отсутствуют	данные отсутствуют
352	377693.51	1279694.05	данные отсутствуют	данные отсутствуют
353	377690.94	1279691.04	данные отсутствуют	данные отсутствуют
353	377690.94	1279691.04	данные отсутствуют	данные отсутствуют
354	377691.69	1279681.64	данные отсутствуют	данные отсутствуют
355	377692.59	1279680.66	данные отсутствуют	данные отсутствуют
356	377696.66	1279677.75	данные отсутствуют	данные отсутствуют
357	377701.22	1279675.7	данные отсутствуют	данные отсутствуют
358	377706.1	1279674.6	данные отсутствуют	данные отсутствуют
359	377661.72	1280830.3	данные отсутствуют	данные отсутствуют
360	377639.77	1280949.62	данные отсутствуют	данные отсутствуют
Государственный регистратор				ФГИС ЕГРН
полное наименование должности			подпись	инициалы, фамилия

М.П.

Выписка из Единого государственного реестра недвижимости об объекте недвижимости
Сведения о частях земельного участка

Земельный участок			
<small>(вид объекта недвижимости)</small>			
Лист № __ Раздела 4.2	Всего листов раздела 4.2 : __	Всего разделов: __	Всего листов выписки: __
03.03.2021 № 99/2021/378741483			
Кадастровый номер:		47:20:0752003:833	

Номер точки	Координаты, м		Описание закрепления на местности	Средняя квадратическая погрешность определения координат характерных точек границы части земельного участка, м
	X	Y		
1	2	3	4	5
361	377625.73	1280946.95	данные отсутствуют	данные отсутствуют
362	377618.07	1280945.33	данные отсутствуют	данные отсутствуют
363	377630.54	1280904.67	данные отсутствуют	данные отсутствуют
364	377649.03	1280916.42	данные отсутствуют	данные отсутствуют
365	377670.3	1280843.05	данные отсутствуют	данные отсутствуют
366	377651.05	1280837.8	данные отсутствуют	данные отсутствуют
367	377654.07	1280827.95	данные отсутствуют	данные отсутствуют
368	377545.05	1281103.7	данные отсутствуют	данные отсутствуют
369	377508.16	1281110.31	данные отсутствуют	данные отсутствуют
370	377530.08	1281094.69	данные отсутствуют	данные отсутствуют
371	377750.24	1279540.12	данные отсутствуют	данные отсутствуют
372	377768.57	1279541.57	данные отсутствуют	данные отсутствуют
373	377766.29	1279541.51	данные отсутствуют	данные отсутствуют
374	377760.02	1279620.65	данные отсутствуют	данные отсутствуют
375	377773.18	1279621.69	данные отсутствуют	данные отсутствуют
376	377774.72	1279602.25	данные отсутствуют	данные отсутствуют
377	377847.49	1279608.02	данные отсутствуют	данные отсутствуют
Государственный регистратор				ФГИС ЕГРН
полное наименование должности			подпись	инициалы, фамилия

М.П.

Выписка из Единого государственного реестра недвижимости об объекте недвижимости
Сведения о частях земельного участка

Земельный участок			
<small>(вид объекта недвижимости)</small>			
Лист № __ Раздела 4.2	Всего листов раздела 4.2 : __	Всего разделов: __	Всего листов выписки: __
03.03.2021 № 99/2021/378741483			
Кадастровый номер:		47:20:0752003:833	

Номер точки	Координаты, м		Описание закрепления на местности	Средняя квадратическая погрешность определения координат характерных точек границы части земельного участка, м
	X	Y		
1	2	3	4	5
378	377838.09	1279726.65	данные отсутствуют	данные отсутствуют
379	377820.33	1279725.24	данные отсутствуют	данные отсутствуют
380	377817.35	1279727.72	данные отсутствуют	данные отсутствуют
381	377770.7	1279723.11	данные отсутствуют	данные отсутствуют
382	377769.34	1279740.26	данные отсутствуют	данные отсутствуют
383	377749.21	1279819.51	данные отсутствуют	данные отсутствуют
384	377728.22	1279817.85	данные отсутствуют	данные отсутствуют
385	377709.59	1279814.29	данные отсутствуют	данные отсутствуют
386	377693.38	1279660.26	данные отсутствуют	данные отсутствуют
387	377710.23	1279661.59	данные отсутствуют	данные отсутствуют
388	377711.77	1279642.15	данные отсутствуют	данные отсутствуют
389	377715.41	1279642.44	данные отсутствуют	данные отсутствуют
390	377721.92	1279560.28	данные отсутствуют	данные отсутствуют
391	377719.44	1279550.49	данные отсутствуют	данные отсутствуют
391	377719.44	1279550.49	данные отсутствуют	данные отсутствуют
391	377719.44	1279550.49	данные отсутствуют	данные отсутствуют
392	377719.75	1279546.59	данные отсутствуют	данные отсутствуют
Государственный регистратор				ФГИС ЕГРН
полное наименование должности			подпись	инициалы, фамилия

М.П.

Выписка из Единого государственного реестра недвижимости об объекте недвижимости
Сведения о частях земельного участка

Земельный участок			
<small>(вид объекта недвижимости)</small>			
Лист № __ Раздела 4.2	Всего листов раздела 4.2 : __	Всего разделов: __	Всего листов выписки: __
03.03.2021 № 99/2021/378741483			
Кадастровый номер:		47:20:0752003:833	

Номер точки	Координаты, м		Описание закрепления на местности	Средняя квадратическая погрешность определения координат характерных точек границы части земельного участка, м
	X	Y		
1	2	3	4	5
392	377719.75	1279546.59	данные отсутствуют	данные отсутствуют
392	377719.75	1279546.59	данные отсутствуют	данные отсутствуют
393	377673.6	1279567.55	данные отсутствуют	данные отсутствуют
394	377680.11	1279561.53	данные отсутствуют	данные отсутствуют
395	377692.52	1279553.1	данные отсутствуют	данные отсутствуют
396	377706.05	1279546.62	данные отсутствуют	данные отсутствуют
397	377720.4	1279542.25	данные отсутствуют	данные отсутствуют
398	377728.75	1279541.02	данные отсутствуют	данные отсутствуют
399	377728.58	1279543.23	данные отсутствуют	данные отсутствуют
399	377728.58	1279543.23	данные отсутствуют	данные отсутствуют
399	377728.58	1279543.23	данные отсутствуют	данные отсутствуют
400	377729.03	1279560.63	данные отсутствуют	данные отсутствуют
401	377723.22	1279634.05	данные отсутствуют	данные отсутствуют
402	377739.8	1279635.36	данные отсутствуют	данные отсутствуют
403	377746.8	1279546.95	данные отсутствуют	данные отсутствуют
404	377745.16	1279540.1	данные отсутствуют	данные отсутствуют
405	377151.56	1280689.75	данные отсутствуют	данные отсутствуют
Государственный регистратор				ФГИС ЕГРН
полное наименование должности			подпись	инициалы, фамилия

М.П.

Выписка из Единого государственного реестра недвижимости об объекте недвижимости
Сведения о частях земельного участка

Земельный участок			
(вид объекта недвижимости)			
Лист № __ Раздела 4.2	Всего листов раздела 4.2 : __	Всего разделов: __	Всего листов выписки: __
03.03.2021 № 99/2021/378741483			
Кадастровый номер:		47:20:0752003:833	

Номер точки	Координаты, м		Описание закрепления на местности	Средняя квадратическая погрешность определения координат характерных точек границы части земельного участка, м
	X	Y		
1	2	3	4	5
406	377152.71	1280690.55	данные отсутствуют	данные отсутствуют
407	377154.68	1280692.01	данные отсутствуют	данные отсутствуют
408	377156.55	1280693.53	данные отсутствуют	данные отсутствуют
409	377158.3	1280695.07	данные отсутствуют	данные отсутствуют
410	377160.62	1280696.91	данные отсутствуют	данные отсутствуют
411	377163.38	1280699.74	данные отсутствуют	данные отсутствуют
412	377164.58	1280700.9	данные отсутствуют	данные отсутствуют
413	377166.16	1280702.9	данные отсутствуют	данные отсутствуют
414	377169.47	1280710.9	данные отсутствуют	данные отсутствуют
415	377167.41	1280711.13	данные отсутствуют	данные отсутствуют
416	377164.43	1280703.91	данные отсутствуют	данные отсутствуют
417	377163.14	1280702.3	данные отсутствуют	данные отсутствуют
418	377161.98	1280701.17	данные отсутствуют	данные отсутствуют
419	377159.23	1280698.35	данные отсутствуют	данные отсутствуют
420	377156.99	1280696.59	данные отсутствуют	данные отсутствуют
421	377155.24	1280695.04	данные отсутствуют	данные отсутствуют
422	377153.43	1280693.57	данные отсутствуют	данные отсутствуют
Государственный регистратор				ФГИС ЕГРН
полное наименование должности			подпись	инициалы, фамилия

М.П.

Выписка из Единого государственного реестра недвижимости об объекте недвижимости
Сведения о частях земельного участка

Земельный участок			
<small>(вид объекта недвижимости)</small>			
Лист № __ Раздела 4.2	Всего листов раздела 4.2 : __	Всего разделов: __	Всего листов выписки: __
03.03.2021 № 99/2021/378741483			
Кадастровый номер:		47:20:0752003:833	

Номер точки	Координаты, м		Описание закрепления на местности	Средняя квадратическая погрешность определения координат характерных точек границы части земельного участка, м
	X	Y		
1	2	3	4	5
423	377151.56	1280692.18	данные отсутствуют	данные отсутствуют
424	377149.64	1280690.85	данные отсутствуют	данные отсутствуют
425	377148.47	1280690.1	данные отсутствуют	данные отсутствуют
426	377150.53	1280690.88	данные отсутствуют	данные отсутствуют
427	377153.81	1280693.3	данные отсутствуют	данные отсутствуют
428	377156.91	1280695.92	данные отсутствуют	данные отсутствуют
429	377162.75	1280701.59	данные отсутствуют	данные отсутствуют
430	377164.24	1280703.54	данные отсутствуют	данные отсутствуют
431	377166.67	1280709.13	данные отсутствуют	данные отсутствуют
432	377167.46	1280711.12	данные отсутствуют	данные отсутствуют
433	377165.42	1280711.35	данные отсутствуют	данные отсутствуют
434	377164.83	1280709.92	данные отсутствуют	данные отсутствуют
435	377162.5	1280704.55	данные отсутствуют	данные отсутствуют
436	377161.21	1280702.87	данные отсутствуют	данные отсутствуют
437	377155.54	1280697.38	данные отсутствуют	данные отсутствуют
438	377152.54	1280694.84	данные отсутствуют	данные отсутствуют
439	377149.38	1280692.51	данные отсутствуют	данные отсутствуют
Государственный регистратор				ФГИС ЕГРН
полное наименование должности			подпись	инициалы, фамилия

М.П.

Выписка из Единого государственного реестра недвижимости об объекте недвижимости
Сведения о частях земельного участка

Земельный участок			
<small>(вид объекта недвижимости)</small>			
Лист № __ Раздела 4.2	Всего листов раздела 4.2 : __	Всего разделов: __	Всего листов выписки: __
03.03.2021 № 99/2021/378741483			
Кадастровый номер:		47:20:0752003:833	

Номер точки	Координаты, м		Описание закрепления на местности	Средняя квадратическая погрешность определения координат характерных точек границы части земельного участка, м
	X	Y		
1	2	3	4	5
440	377145.98	1280690.37	данные отсутствуют	данные отсутствуют
441	377149.16	1280690.02	данные отсутствуют	данные отсутствуют
442	377729.13	1279536.18	данные отсутствуют	данные отсутствуют
442	377729.13	1279536.18	данные отсутствуют	данные отсутствуют
443	377726.86	1279549.08	данные отсутствуют	данные отсутствуют
444	377720.88	1279552.34	данные отсутствуют	данные отсутствуют
445	377720.01	1279552.73	данные отсутствуют	данные отсутствуют
446	377587.51	1279606.66	данные отсутствуют	данные отсутствуют
447	377548.84	1279702.42	данные отсутствуют	данные отсутствуют
448	377542.1	1279697.73	данные отсутствуют	данные отсутствуют
449	377581.29	1279600.7	данные отсутствуют	данные отсутствуют
450	377584.91	1279597.45	данные отсутствуют	данные отсутствуют
451	377586.5	1279598.32	данные отсутствуют	данные отсутствуют
452	377719.12	1279537.8	данные отсутствуют	данные отсутствуют
452	377719.12	1279537.8	данные отсутствуют	данные отсутствуют
453	377719.21	1279535.39	данные отсутствуют	данные отсутствуют
453	377719.21	1279535.39	данные отсутствуют	данные отсутствуют
Государственный регистратор				ФГИС ЕГРН
полное наименование должности			подпись	инициалы, фамилия

М.П.

Выписка из Единого государственного реестра недвижимости об объекте недвижимости
Сведения о частях земельного участка

Земельный участок			
<small>(вид объекта недвижимости)</small>			
Лист № __ Раздела 4.2	Всего листов раздела 4.2 : __	Всего разделов: __	Всего листов выписки: __
03.03.2021 № 99/2021/378741483			
Кадастровый номер:		47:20:0752003:833	

Номер точки	Координаты, м		Описание закрепления на местности	Средняя квадратическая погрешность определения координат характерных точек границы части земельного участка, м
	X	Y		
1	2	3	4	5
454	377727.94	1279554.85	данные отсутствуют	данные отсутствуют
455	377726.35	1279554.96	данные отсутствуют	данные отсутствуют
456	377720.99	1279554.53	данные отсутствуют	данные отсутствуют
457	377720.43	1279554.38	данные отсутствуют	данные отсутствуют
458	377713.15	1279549.59	данные отсутствуют	данные отсутствуют
459	377713.12	1279549.55	данные отсутствуют	данные отсутствуют
460	377712.03	1279546.76	данные отсутствуют	данные отсутствуют
461	377711.81	1279543.77	данные отсутствуют	данные отсутствуют
462	377712.03	1279541.04	данные отсутствуют	данные отсутствуют
463	377896.23	1279900.36	данные отсутствуют	данные отсутствуют
464	377896.67	1279916.65	данные отсутствуют	данные отсутствуют
465	377894.69	1279917.48	данные отсутствуют	данные отсутствуют
466	377894.23	1279900.41	данные отсутствуют	данные отсутствуют
467	377770.59	1279641.45	данные отсутствуют	данные отсутствуют
468	377769.5	1279655.3	данные отсутствуют	данные отсутствуют
469	377767.5	1279655.15	данные отсутствуют	данные отсутствуют
470	377768.44	1279643.28	данные отсутствуют	данные отсутствуют
Государственный регистратор				ФГИС ЕГРН
полное наименование должности			подпись	инициалы, фамилия

М.П.

Выписка из Единого государственного реестра недвижимости об объекте недвижимости
Сведения о частях земельного участка

Земельный участок			
<small>(вид объекта недвижимости)</small>			
Лист № __ Раздела 4.2	Всего листов раздела 4.2 : __	Всего разделов: __	Всего листов выписки: __
03.03.2021 № 99/2021/378741483			
Кадастровый номер:		47:20:0752003:833	

Номер точки	Координаты, м		Описание закрепления на местности	Средняя квадратическая погрешность определения координат характерных точек границы части земельного участка, м
	X	Y		
1	2	3	4	5
471	377744.02	1279641.35	данные отсутствуют	данные отсутствуют
472	377737.59	1279722.49	данные отсутствуют	данные отсутствуют
473	377750.36	1279723.51	данные отсутствуют	данные отсутствуют
474	377741.4	1279836.43	данные отсутствуют	данные отсутствуют
475	377739.5	1279835.1	данные отсутствуют	данные отсутствуют
476	377748.21	1279725.34	данные отсутствуют	данные отсутствуют
477	377735.44	1279724.33	данные отсутствуют	данные отсутствуют
478	377742.18	1279639.2	данные отсутствуют	данные отсутствуют
479	377149.9	1280689.94	данные отсутствуют	данные отсутствуют
480	377154.97	1280693.61	данные отсутствуют	данные отсутствуют
481	377162.71	1280700.83	данные отсутствуют	данные отсутствуют
482	377164.48	1280703.07	данные отсутствуют	данные отсутствуют
483	377167.82	1280711.08	данные отсутствуют	данные отсутствуют
484	377163.67	1280711.54	данные отсутствуют	данные отсутствуют
485	377160.9	1280704.89	данные отсутствуют	данные отсутствуют
486	377159.73	1280703.49	данные отсутствуют	данные отсутствуют
487	377152.34	1280696.62	данные отсутствуют	данные отсутствуют
Государственный регистратор				ФГИС ЕГРН
полное наименование должности			подпись	инициалы, фамилия

М.П.

Выписка из Единого государственного реестра недвижимости об объекте недвижимости
Сведения о частях земельного участка

Земельный участок			
<small>(вид объекта недвижимости)</small>			
Лист № __ Раздела 4.2	Всего листов раздела 4.2 : __	Всего разделов: __	Всего листов выписки: __
03.03.2021 № 99/2021/378741483			
Кадастровый номер:		47:20:0752003:833	

Номер точки	Координаты, м		Описание закрепления на местности	Средняя квадратическая погрешность определения координат характерных точек границы части земельного участка, м
	X	Y		
1	2	3	4	5
488	377146.52	1280692.42	данные отсутствуют	данные отсутствуют
489	377143.73	1280690.62	данные отсутствуют	данные отсутствуют
490	377137.65	1280687.1	данные отсутствуют	данные отсутствуют
491	377135.45	1280686	данные отсутствуют	данные отсутствуют
492	377725.67	1279540.05	данные отсутствуют	данные отсутствуют
493	377724.82	1279550.72	данные отсутствуют	данные отсутствуют
494	377727.5	1279561.26	данные отсутствуют	данные отсутствуют
495	377721.45	1279637.55	данные отсутствуют	данные отсутствуют
496	377741.39	1279639.13	данные отсутствуют	данные отсутствуют
497	377741.42	1279638.73	данные отсутствуют	данные отсутствуют
498	377768.57	1279640.89	данные отсутствуют	данные отсутствуют
499	377822.76	1279645.18	данные отсутствуют	данные отсутствуют
500	377816.39	1279725.53	данные отсутствуют	данные отсутствуют
501	377735.05	1279719.08	данные отсутствуют	данные отсутствуют
502	377741.23	1279641.13	данные отсутствуют	данные отсутствуют
503	377721.29	1279639.55	данные отсутствуют	данные отсутствуют
504	377718.92	1279669.5	данные отсутствуют	данные отсутствуют
Государственный регистратор				ФГИС ЕГРН
полное наименование должности			подпись	инициалы, фамилия

М.П.

Выписка из Единого государственного реестра недвижимости об объекте недвижимости
Сведения о частях земельного участка

Земельный участок			
<small>(вид объекта недвижимости)</small>			
Лист № __ Раздела 4.2	Всего листов раздела 4.2 : __	Всего разделов: __	Всего листов выписки: __
03.03.2021 № 99/2021/378741483			
Кадастровый номер:		47:20:0752003:833	

Номер точки	Координаты, м		Описание закрепления на местности	Средняя квадратическая погрешность определения координат характерных точек границы части земельного участка, м
	X	Y		
1	2	3	4	5
505	377698.68	1279667.9	данные отсутствуют	данные отсутствуют
506	377696.95	1279689.66	данные отсутствуют	данные отсутствуют
507	377700.9	1279694.28	данные отсутствуют	данные отсутствуют
508	377692.34	1279802.29	данные отсутствуют	данные отсутствуют
509	377690.44	1279800.96	данные отсутствуют	данные отсутствуют
510	377698.84	1279694.95	данные отсутствуют	данные отсутствуют
511	377694.9	1279690.32	данные отсутствуют	данные отсутствуют
512	377696.84	1279665.75	данные отсутствуют	данные отсутствуют
513	377717.08	1279667.35	данные отсутствуют	данные отсутствуют
514	377719.38	1279638.39	данные отсутствуют	данные отсутствуют
515	377725.48	1279561.43	данные отсутствуют	данные отсутствуют
516	377722.8	1279550.89	данные отсутствуют	данные отсутствуют
517	377723.67	1279539.89	данные отсутствуют	данные отсутствуют
518	377743.25	1279640.89	данные отсутствуют	данные отсутствуют
519	377737.2	1279717.25	данные отсутствуют	данные отсутствуют
520	377814.56	1279723.38	данные отсутствуют	данные отсутствуют
521	377820.61	1279647.02	данные отсутствуют	данные отсутствуют
Государственный регистратор				ФГИС ЕГРН
полное наименование должности			подпись	инициалы, фамилия

М.П.

Выписка из Единого государственного реестра недвижимости об объекте недвижимости
Сведения о частях земельного участка

Земельный участок			
<small>(вид объекта недвижимости)</small>			
Лист № __ Раздела 4.2	Всего листов раздела 4.2 : __	Всего разделов: __	Всего листов выписки: __
03.03.2021 № 99/2021/378741483			
Кадастровый номер:		47:20:0752003:833	

Номер точки	Координаты, м		Описание закрепления на местности	Средняя квадратическая погрешность определения координат характерных точек границы части земельного участка, м
	X	Y		
1	2	3	4	5
522	377769.41	1279642.96	данные отсутствуют	данные отсутствуют
523	377768.44	1279655.22	данные отсутствуют	данные отсутствуют
524	377766.45	1279655.06	данные отсутствуют	данные отсутствуют
525	377767.42	1279642.8	данные отсутствуют	данные отсутствуют

Государственный регистратор		ФГИС ЕГРН
полное наименование должности	подпись	инициалы, фамилия

М.П.

Выписка из Единого государственного реестра недвижимости об объекте недвижимости
Сведения о частях земельного участка

Земельный участок				
<small>(вид объекта недвижимости)</small>				
Лист № ___ Раздела 4.2		Всего листов раздела 4.2 : ___		Всего разделов: ___
Всего листов выписки: ___				
03.03.2021 № 99/2021/378741483				
Кадастровый номер:			47:20:0752003:833	
Сведения о характерных точках границы части (частей) земельного участка				
Учетный номер части: 8				
Система координат: МСК 53 (Зона-2)				
Зона №				
Номер точки	Координаты, м		Описание закрепления на местности	Средняя квадратическая погрешность определения координат характерных точек границы части земельного участка, м
	X	Y		
1	2	3	4	5
1	377779.47	1280419.22	данные отсутствуют	данные отсутствуют
2	377810.16	1280431.82	данные отсутствуют	данные отсутствуют
3	377802.81	1280455.53	данные отсутствуют	данные отсутствуют
3	377802.81	1280455.53	данные отсутствуют	данные отсутствуют
3	377802.81	1280455.53	данные отсутствуют	данные отсутствуют
4	377790.9	1280456.35	данные отсутствуют	данные отсутствуют
5	377770.61	1280448.02	данные отсутствуют	данные отсутствуют
6	377770.07	1280415.36	данные отсутствуют	данные отсутствуют
7	377761.23	1280444.16	данные отсутствуют	данные отсутствуют
7	377761.23	1280444.16	данные отсутствуют	данные отсутствуют
8	377731.18	1280431.82	данные отсутствуют	данные отсутствуют
8	377731.18	1280431.82	данные отсутствуют	данные отсутствуют
9	377740.65	1280403.28	данные отсутствуют	данные отсутствуют
10	377821.37	1280395.64	данные отсутствуют	данные отсутствуют
10	377821.37	1280395.64	данные отсутствуют	данные отсутствуют
11	377810.42	1280430.98	данные отсутствуют	данные отсутствуют
Государственный регистратор			ФГИС ЕГРН	
полное наименование должности			подпись	
			инициалы, фамилия	

М.П.

Выписка из Единого государственного реестра недвижимости об объекте недвижимости
Сведения о частях земельного участка

Земельный участок			
<small>(вид объекта недвижимости)</small>			
Лист № __ Раздела 4.2	Всего листов раздела 4.2 : __	Всего разделов: __	Всего листов выписки: __
03.03.2021 № 99/2021/378741483			
Кадастровый номер:		47:20:0752003:833	

Номер точки	Координаты, м		Описание закрепления на местности	Средняя квадратическая погрешность определения координат характерных точек границы части земельного участка, м
	X	Y		
1	2	3	4	5
12	377779.74	1280418.35	данные отсутствуют	данные отсутствуют
13	377788.78	1280388.95	данные отсутствуют	данные отсутствуют
13	377788.78	1280388.95	данные отсутствуют	данные отсутствуют
14	377778.8	1280386.91	данные отсутствуют	данные отсутствуют
14	377778.8	1280386.91	данные отсутствуют	данные отсутствуют
15	377770.34	1280414.48	данные отсутствуют	данные отсутствуют
16	377740.95	1280402.39	данные отсутствуют	данные отсутствуют
17	377742.49	1280397.74	данные отсутствуют	данные отсутствуют
17	377742.49	1280397.74	данные отсутствуют	данные отсутствуют
17	377742.49	1280397.74	данные отсутствуют	данные отсутствуют
18	377755.76	1280382.23	данные отсутствуют	данные отсутствуют
18	377755.76	1280382.23	данные отсутствуют	данные отсутствуют
18	377755.76	1280382.23	данные отсутствуют	данные отсутствуют
19	377779.62	1280418.74	данные отсутствуют	данные отсутствуют
20	377810.37	1280431.15	данные отсутствуют	данные отсутствуют
21	377790.91	1280456.35	данные отсутствуют	данные отсутствуют
22	377770.61	1280448.01	данные отсутствуют	данные отсутствуют
Государственный регистратор				ФГИС ЕГРН
полное наименование должности			подпись	инициалы, фамилия

М.П.

Выписка из Единого государственного реестра недвижимости об объекте недвижимости
Сведения о частях земельного участка

Земельный участок			
<small>(вид объекта недвижимости)</small>			
Лист № __ Раздела 4.2	Всего листов раздела 4.2 : __	Всего разделов: __	Всего листов выписки: __
03.03.2021 № 99/2021/378741483			
Кадастровый номер:		47:20:0752003:833	

Номер точки	Координаты, м		Описание закрепления на местности	Средняя квадратическая погрешность определения координат характерных точек границы части земельного участка, м
	X	Y		
1	2	3	4	5
23	377770.2	1280414.94	данные отсутствуют	данные отсутствуют
24	377740.73	1280403.05	данные отсутствуют	данные отсутствуют
25	377818.94	1280403.49	данные отсутствуют	данные отсутствуют
26	377804.3	1280450.74	данные отсутствуют	данные отсутствуют
27	377773.67	1280438.07	данные отсутствуют	данные отсутствуют
28	377788.16	1280390.96	данные отсутствуют	данные отсутствуют
29	377777.63	1280386.67	данные отсутствуют	данные отсутствуют
30	377778.73	1280387.12	данные отсутствуют	данные отсутствуют
31	377764.29	1280434.19	данные отсутствуют	данные отсутствуют
32	377734.49	1280421.86	данные отсутствуют	данные отсутствуют
33	377767.82	1280457.09	данные отсутствуют	данные отсутствуют
33	377767.82	1280457.09	данные отсутствуют	данные отсутствуют
34	377769.14	1280457.62	данные отсутствуют	данные отсутствуют
34	377769.14	1280457.62	данные отсутствуют	данные отсутствуют
35	377767.64	1280457.68	данные отсутствуют	данные отсутствуют
35	377767.64	1280457.68	данные отсутствуют	данные отсутствуют
35	377767.64	1280457.68	данные отсутствуют	данные отсутствуют

Государственный регистратор		ФГИС ЕГРН
полное наименование должности	подпись	инициалы, фамилия

М.П.

Выписка из Единого государственного реестра недвижимости об объекте недвижимости
Сведения о частях земельного участка

Земельный участок			
<small>(вид объекта недвижимости)</small>			
Лист № __ Раздела 4.2	Всего листов раздела 4.2 : __	Всего разделов: __	Всего листов выписки: __
03.03.2021 № 99/2021/378741483			
Кадастровый номер:		47:20:0752003:833	

Номер точки	Координаты, м		Описание закрепления на местности	Средняя квадратическая погрешность определения координат характерных точек границы части земельного участка, м
	X	Y		
1	2	3	4	5
36	377728.14	1280440.98	данные отсутствуют	данные отсутствуют
36	377728.14	1280440.98	данные отсутствуют	данные отсутствуют
37	377758.43	1280453.28	данные отсутствуют	данные отсутствуют
37	377758.43	1280453.28	данные отсутствуют	данные отсутствуют
38	377756.96	1280458.07	данные отсутствуют	данные отсутствуют
38	377756.96	1280458.07	данные отсутствуют	данные отсутствуют
38	377756.96	1280458.07	данные отсутствуют	данные отсутствуют
39	377746.35	1280458.37	данные отсутствуют	данные отсутствуют
39	377746.35	1280458.37	данные отсутствуют	данные отсутствуют
39	377746.35	1280458.37	данные отсутствуют	данные отсутствуют
40	377722.15	1280459.04	данные отсутствуют	данные отсутствуют
40	377722.15	1280459.04	данные отсутствуют	данные отсутствуют
40	377722.15	1280459.04	данные отсутствуют	данные отсутствуют
41	377736.72	1280634.63	данные отсутствуют	данные отсутствуют
41	377736.72	1280634.63	данные отсутствуют	данные отсутствуют
42	377742.47	1280653.97	данные отсутствуют	данные отсутствуют
42	377742.47	1280653.97	данные отсутствуют	данные отсутствуют
Государственный регистратор				ФГИС ЕГРН
полное наименование должности			подпись	инициалы, фамилия

М.П.

Выписка из Единого государственного реестра недвижимости об объекте недвижимости
Сведения о частях земельного участка

Земельный участок			
<small>(вид объекта недвижимости)</small>			
Лист № __ Раздела 4.2	Всего листов раздела 4.2 : __	Всего разделов: __	Всего листов выписки: __
03.03.2021 № 99/2021/378741483			
Кадастровый номер:		47:20:0752003:833	

Номер точки	Координаты, м		Описание закрепления на местности	Средняя квадратическая погрешность определения координат характерных точек границы части земельного участка, м
	X	Y		
1	2	3	4	5
42	377742.47	1280653.97	данные отсутствуют	данные отсутствуют
43	377735.78	1280675.81	данные отсутствуют	данные отсутствуют
43	377735.78	1280675.81	данные отсутствуют	данные отсутствуют
43	377735.78	1280675.81	данные отсутствуют	данные отсутствуют
44	377729.06	1280659.82	данные отсутствуют	данные отсутствуют
45	377675.92	1280835.04	данные отсутствуют	данные отсутствуют
45	377675.92	1280835.04	данные отсутствуют	данные отсутствуют
46	377685.87	1280838.37	данные отсутствуют	данные отсутствуют
46	377685.87	1280838.37	данные отсутствуют	данные отсутствуют
46	377685.87	1280838.37	данные отсутствуют	данные отсутствуют
47	377631.42	1281016.06	данные отсутствуют	данные отсутствуют
47	377631.42	1281016.06	данные отсутствуют	данные отсутствуют
47	377631.42	1281016.06	данные отсутствуют	данные отсутствуют
48	377614.26	1281035.5	данные отсутствуют	данные отсутствуют
48	377614.26	1281035.5	данные отсутствуют	данные отсутствуют
48	377614.26	1281035.5	данные отсутствуют	данные отсутствуют
49	377620.45	1281014.66	данные отсутствуют	данные отсутствуют
Государственный регистратор				ФГИС ЕГРН
полное наименование должности			подпись	инициалы, фамилия

М.П.

Выписка из Единого государственного реестра недвижимости об объекте недвижимости
Сведения о частях земельного участка

Земельный участок			
<small>(вид объекта недвижимости)</small>			
Лист № __ Раздела 4.2	Всего листов раздела 4.2 : __	Всего разделов: __	Всего листов выписки: __
03.03.2021 № 99/2021/378741483			
Кадастровый номер:		47:20:0752003:833	

Номер точки	Координаты, м		Описание закрепления на местности	Средняя квадратическая погрешность определения координат характерных точек границы части земельного участка, м
	X	Y		
1	2	3	4	5
50	377643.75	1280941.28	данные отсутствуют	данные отсутствуют
51	377729.07	1280659.82	данные отсутствуют	данные отсутствуют
52	377620.44	1281014.7	данные отсутствуют	данные отсутствуют
53	377643.72	1280941.38	данные отсутствуют	данные отсутствуют
54	377736.58	1279635.11	данные отсутствуют	данные отсутствуют
55	377739.56	1279635.34	данные отсутствуют	данные отсутствуют
56	377738.97	1279642.86	данные отсутствуют	данные отсутствуют
57	377752.46	1279643.92	данные отсутствуют	данные отсутствуют
58	377764.33	1279648.62	данные отсутствуют	данные отсутствуют
59	377770.3	1279649	данные отсутствуют	данные отсутствуют
60	377769.79	1279655.33	данные отсутствуют	данные отсутствуют
61	377768.8	1279655.25	данные отсутствуют	данные отсутствуют
62	377766.8	1279655.09	данные отсутствуют	данные отсутствуют
63	377767.06	1279651.8	данные отсутствуют	данные отсутствуют
64	377763.66	1279651.58	данные отсутствуют	данные отсутствуют
65	377751.77	1279646.88	данные отсутствуют	данные отсутствуют
66	377738.72	1279645.83	данные отсутствуют	данные отсутствуют
Государственный регистратор				ФГИС ЕГРН
полное наименование должности			подпись	инициалы, фамилия

М.П.

Выписка из Единого государственного реестра недвижимости об объекте недвижимости
Сведения о частях земельного участка

Земельный участок			
<small>(вид объекта недвижимости)</small>			
Лист № __ Раздела 4.2	Всего листов раздела 4.2 : __	Всего разделов: __	Всего листов выписки: __
03.03.2021 № 99/2021/378741483			
Кадастровый номер:		47:20:0752003:833	

Номер точки	Координаты, м		Описание закрепления на местности	Средняя квадратическая погрешность определения координат характерных точек границы части земельного участка, м
	X	Y		
1	2	3	4	5
67	377736.83	1279668.76	данные отсутствуют	данные отсутствуют
68	377749.79	1279669.79	данные отсутствуют	данные отсутствуют
69	377749.22	1279677.04	данные отсутствуют	данные отсутствуют
70	377762.61	1279678.08	данные отсутствуют	данные отсутствуют
71	377762.53	1279679.12	данные отсутствуют	данные отсутствуют
72	377762.46	1279680.07	данные отсутствуют	данные отсутствуют
73	377762.38	1279681.07	данные отсутствуют	данные отсутствуют
74	377745.99	1279679.77	данные отсутствуют	данные отсутствуют
75	377746.56	1279672.55	данные отсутствуют	данные отсутствуют
76	377736.58	1279671.75	данные отсутствуют	данные отсутствуют
77	377734.05	1279702.4	данные отсутствуют	данные отсутствуют
78	377760.38	1279704.49	данные отсутствуют	данные отсутствуют
79	377760.22	1279706.48	данные отсутствуют	данные отсутствуют
80	377760.14	1279707.48	данные отсутствуют	данные отсутствуют
81	377730.81	1279705.15	данные отсутствуют	данные отсутствуют
82	377733.6	1279671.52	данные отсутствуют	данные отсутствуют
83	377733.68	1279670.52	данные отсутствуют	данные отсутствуют
Государственный регистратор				ФГИС ЕГРН
полное наименование должности			подпись	инициалы, фамилия

М.П.

Выписка из Единого государственного реестра недвижимости об объекте недвижимости
Сведения о частях земельного участка

Земельный участок			
<small>(вид объекта недвижимости)</small>			
Лист № __ Раздела 4.2	Всего листов раздела 4.2 : __	Всего разделов: __	Всего листов выписки: __
03.03.2021 № 99/2021/378741483			
Кадастровый номер:		47:20:0752003:833	

Номер точки	Координаты, м		Описание закрепления на местности	Средняя квадратическая погрешность определения координат характерных точек границы части земельного участка, м
	X	Y		
1	2	3	4	5
84	377733.76	1279669.52	данные отсутствуют	данные отсутствуют
85	377735.82	1279644.54	данные отсутствуют	данные отсутствуют
86	377735.9	1279643.6	данные отсутствуют	данные отсутствуют
87	377725.04	1279538.71	данные отсутствуют	данные отсутствуют
88	377724.95	1279539.89	данные отсутствуют	данные отсутствуют
89	377724.79	1279541.88	данные отсутствуют	данные отсутствуют
90	377724.5	1279541.86	данные отсутствуют	данные отсутствуют
91	377724.23	1279545.65	данные отсутствуют	данные отсутствуют
92	377728.46	1279561.35	данные отсутствуют	данные отсутствуют
93	377723.55	1279621.52	данные отсутствуют	данные отсутствуют
94	377724.21	1279621.57	данные отсутствуют	данные отсутствуют
95	377723.97	1279624.56	данные отсутствуют	данные отсутствуют
96	377720.31	1279624.27	данные отсутствуют	данные отсутствуют
97	377725.43	1279561.6	данные отсутствуют	данные отсутствуют
98	377721.18	1279545.65	данные отсутствуют	данные отсутствуют
99	377721.75	1279538.45	данные отсутствуют	данные отсутствуют
100	377724.49	1279539.54	данные отсутствуют	данные отсутствуют
Государственный регистратор				ФГИС ЕГРН
полное наименование должности			подпись	инициалы, фамилия

М.П.

Выписка из Единого государственного реестра недвижимости об объекте недвижимости
Сведения о частях земельного участка

Земельный участок			
<small>(вид объекта недвижимости)</small>			
Лист № __ Раздела 4.2	Всего листов раздела 4.2 : __	Всего разделов: __	Всего листов выписки: __
03.03.2021 № 99/2021/378741483			
Кадастровый номер:		47:20:0752003:833	

Номер точки	Координаты, м		Описание закрепления на местности	Средняя квадратическая погрешность определения координат характерных точек границы части земельного участка, м
	X	Y		
1	2	3	4	5
101	377724.34	1279541.54	данные отсутствуют	данные отсутствуют
102	377723.74	1279541.49	данные отсутствуют	данные отсутствуют
103	377723.42	1279545.5	данные отсутствуют	данные отсутствуют
104	377727.68	1279561.33	данные отсутствуют	данные отсутствуют
105	377722.59	1279623.64	данные отсутствуют	данные отсутствуют
106	377720.88	1279649.86	данные отсутствуют	данные отсутствуют
107	377717.84	1279691.18	данные отсутствуют	данные отсутствуют
108	377714.06	1279742.58	данные отсутствуют	данные отсутствуют
109	377710.27	1279794.17	данные отсутствуют	данные отсутствуют
110	377708.83	1279813.76	данные отсутствуют	данные отсутствуют
111	377706.92	1279812.43	данные отсутствуют	данные отсутствуют
112	377708.27	1279794.03	данные отсутствуют	данные отсутствуют
113	377712.07	1279742.43	данные отсутствуют	данные отсутствуют
114	377715.85	1279691.03	данные отсутствуют	данные отсутствуют
115	377718.88	1279649.73	данные отсутствуют	данные отсутствуют
116	377720.6	1279623.5	данные отсутствуют	данные отсутствуют
117	377725.66	1279561.51	данные отсутствуют	данные отсутствуют
Государственный регистратор				ФГИС ЕГРН
полное наименование должности			подпись	инициалы, фамилия

М.П.

Выписка из Единого государственного реестра недвижимости об объекте недвижимости
Сведения о частях земельного участка

Земельный участок			
<small>(вид объекта недвижимости)</small>			
Лист № __ Раздела 4.2	Всего листов раздела 4.2 : __	Всего разделов: __	Всего листов выписки: __
03.03.2021 № 99/2021/378741483			
Кадастровый номер:		47:20:0752003:833	

Номер точки	Координаты, м		Описание закрепления на местности	Средняя квадратическая погрешность определения координат характерных точек границы части земельного участка, м
	X	Y		
1	2	3	4	5
118	377721.4	1279545.68	данные отсутствуют	данные отсутствуют
119	377721.9	1279539.34	данные отсутствуют	данные отсутствуют
120	377725.87	1279540.07	данные отсутствуют	данные отсутствуют
121	377725.02	1279550.7	данные отсутствуют	данные отсутствуют
122	377727.7	1279561.25	данные отсутствуют	данные отсутствуют
123	377721.59	1279638.2	данные отсутствуют	данные отсутствуют
124	377742.65	1279639.93	данные отсутствуют	данные отсутствуют
125	377750.34	1279640.55	данные отсутствуют	данные отсутствуют
126	377767.35	1279641.9	данные отсутствуют	данные отсутствуют
127	377803.76	1279644.79	данные отсутствуют	данные отсутствуют
128	377811.56	1279645.41	данные отсутствуют	данные отсутствуют
129	377822.11	1279646.25	данные отсутствуют	данные отсутствуют
130	377815.99	1279723.6	данные отсутствуют	данные отсутствуют
131	377814	1279723.45	данные отсутствуют	данные отсутствуют
132	377819.96	1279648.09	данные отсутствуют	данные отсутствуют
133	377812.4	1279647.49	данные отсутствуют	данные отсутствуют
134	377810.88	1279666.52	данные отсутствуют	данные отсутствуют
Государственный регистратор				ФГИС ЕГРН
полное наименование должности			подпись	инициалы, фамилия

М.П.

Выписка из Единого государственного реестра недвижимости об объекте недвижимости
Сведения о частях земельного участка

Земельный участок			
<small>(вид объекта недвижимости)</small>			
Лист № __ Раздела 4.2	Всего листов раздела 4.2 : __	Всего разделов: __	Всего листов выписки: __
03.03.2021 № 99/2021/378741483			
Кадастровый номер:		47:20:0752003:833	

Номер точки	Координаты, м		Описание закрепления на местности	Средняя квадратическая погрешность определения координат характерных точек границы части земельного участка, м
	X	Y		
1	2	3	4	5
135	377814.74	1279666.79	данные отсутствуют	данные отсутствуют
136	377814	1279675.84	данные отсутствуют	данные отсутствуют
137	377810.66	1279675.56	данные отсутствуют	данные отсутствуют
138	377809.44	1279676.29	данные отсутствуют	данные отсутствуют
139	377808.42	1279674.57	данные отсутствуют	данные отсутствуют
140	377810.2	1279673.52	данные отсутствуют	данные отсутствуют
141	377812.17	1279673.68	данные отсутствуют	данные отсутствуют
142	377812.58	1279668.64	данные отсутствуют	данные отсутствуют
143	377808.73	1279668.37	данные отсутствуют	данные отсутствуют
144	377810.41	1279647.33	данные отсутствуют	данные отсутствуют
145	377804.51	1279646.86	данные отсутствуют	данные отсутствуют
146	377803.65	1279657.88	данные отсутствуют	данные отсутствуют
147	377801.66	1279657.72	данные отсутствуют	данные отсутствуют
148	377802.51	1279646.7	данные отсутствуют	данные отсутствуют
149	377768.19	1279643.97	данные отсутствуют	данные отсутствуют
150	377767.32	1279655.01	данные отсутствуют	данные отсутствуют
151	377765.32	1279654.85	данные отсутствуют	данные отсутствуют
Государственный регистратор				ФГИС ЕГРН
полное наименование должности			подпись	инициалы, фамилия

М.П.

Выписка из Единого государственного реестра недвижимости об объекте недвижимости
Сведения о частях земельного участка

Земельный участок			
<small>(вид объекта недвижимости)</small>			
Лист № __ Раздела 4.2	Всего листов раздела 4.2 : __	Всего разделов: __	Всего листов выписки: __
03.03.2021 № 99/2021/378741483			
Кадастровый номер:		47:20:0752003:833	

Номер точки	Координаты, м		Описание закрепления на местности	Средняя квадратическая погрешность определения координат характерных точек границы части земельного участка, м
	X	Y		
1	2	3	4	5
152	377766.19	1279643.81	данные отсутствуют	данные отсутствуют
153	377751.18	1279642.62	данные отсутствуют	данные отсутствуют
154	377749.98	1279657.38	данные отсутствуют	данные отсутствуют
155	377747.99	1279657.22	данные отсутствуют	данные отсутствуют
156	377749.18	1279642.46	данные отсутствуют	данные отсутствуют
157	377743.5	1279642.01	данные отсутствуют	данные отсутствуют
158	377742.68	1279652.3	данные отсутствуют	данные отсутствуют
159	377743.27	1279652.35	данные отсутствуют	данные отсутствуют
160	377743.3	1279651.9	данные отсутствуют	данные отсутствуют
161	377745.3	1279652.05	данные отсутствуют	данные отсутствуют
162	377745.12	1279654.51	данные отсутствуют	данные отсутствуют
163	377742.52	1279654.3	данные отсутствуют	данные отсутствуют
164	377741.9	1279662.12	данные отсутствуют	данные отсутствуют
165	377742.89	1279662.2	данные отсутствуют	данные отсутствуют
166	377742.97	1279661.2	данные отсутствуют	данные отсутствуют
167	377744.96	1279661.35	данные отсутствуют	данные отсутствуют
168	377744.73	1279664.35	данные отсутствуют	данные отсутствуют
Государственный регистратор				ФГИС ЕГРН
полное наименование должности			подпись	инициалы, фамилия

М.П.

Выписка из Единого государственного реестра недвижимости об объекте недвижимости
Сведения о частях земельного участка

Земельный участок			
<small>(вид объекта недвижимости)</small>			
Лист № __ Раздела 4.2	Всего листов раздела 4.2 : __	Всего разделов: __	Всего листов выписки: __
03.03.2021 № 99/2021/378741483			
Кадастровый номер:		47:20:0752003:833	

Номер точки	Координаты, м		Описание закрепления на местности	Средняя квадратическая погрешность определения координат характерных точек границы части земельного участка, м
	X	Y		
1	2	3	4	5
169	377741.74	1279664.11	данные отсутствуют	данные отсутствуют
170	377740.46	1279680.34	данные отсутствуют	данные отсутствуют
171	377741.46	1279680.41	данные отсутствуют	данные отсутствуют
172	377741.55	1279679.38	данные отсутствуют	данные отсутствуют
173	377743.55	1279679.57	данные отсутствуют	данные отсутствуют
174	377743.27	1279682.56	данные отсутствуют	данные отсутствуют
175	377740.3	1279682.33	данные отсутствуют	данные отсутствуют
176	377739.35	1279694.28	данные отсутствуют	данные отсутствуют
177	377742.32	1279694.52	данные отсутствуют	данные отсутствуют
178	377742.13	1279697.49	данные отсутствуют	данные отсутствуют
179	377740.13	1279697.36	данные отсутствуют	данные отсутствуют
180	377740.2	1279696.36	данные отсутствуют	данные отсутствуют
181	377739.19	1279696.27	данные отсутствуют	данные отсутствуют
182	377738.89	1279700.01	данные отсутствуют	данные отсутствуют
183	377739.32	1279700.04	данные отсутствуют	данные отсутствуют
184	377739.37	1279699.66	данные отсутствуют	данные отсутствуют
185	377741.35	1279699.9	данные отсутствуют	данные отсутствуют
Государственный регистратор				ФГИС ЕГРН
полное наименование должности			подпись	инициалы, фамилия

М.П.

Выписка из Единого государственного реестра недвижимости об объекте недвижимости
Сведения о частях земельного участка

Земельный участок			
<small>(вид объекта недвижимости)</small>			
Лист № __ Раздела 4.2	Всего листов раздела 4.2 : __	Всего разделов: __	Всего листов выписки: __
03.03.2021 № 99/2021/378741483			
Кадастровый номер:		47:20:0752003:833	

Номер точки	Координаты, м		Описание закрепления на местности	Средняя квадратическая погрешность определения координат характерных точек границы части земельного участка, м
	X	Y		
1	2	3	4	5
186	377741.07	1279702.18	данные отсутствуют	данные отсутствуют
187	377738.74	1279702	данные отсутствуют	данные отсутствуют
188	377737.99	1279711.37	данные отсутствуют	данные отсутствуют
189	377742.68	1279711.74	данные отсутствуют	данные отсутствуют
190	377742.82	1279709.91	данные отсутствуют	данные отсутствуют
191	377746.31	1279710.18	данные отсутствуют	данные отсутствуют
192	377746.02	1279714.01	данные отсутствуют	данные отсутствуют
193	377735.84	1279713.21	данные отсутствуют	данные отсутствуют
194	377736.83	1279700.72	данные отсутствуют	данные отсутствуют
195	377737.27	1279695.12	данные отсутствуют	данные отсутствуют
196	377738.38	1279681.18	данные отсутствуют	данные отсутствуют
197	377739.83	1279662.95	данные отсутствуют	данные отсутствуют
198	377740.61	1279653.12	данные отсутствуют	данные отсутствуют
199	377741.5	1279641.85	данные отсутствуют	данные отсутствуют
200	377719.44	1279640.03	данные отсутствуют	данные отсутствуют
201	377725.68	1279561.42	данные отсутствуют	данные отсутствуют
202	377723	1279550.87	данные отсутствуют	данные отсутствуют
Государственный регистратор				ФГИС ЕГРН
полное наименование должности			подпись	инициалы, фамилия

М.П.

Выписка из Единого государственного реестра недвижимости об объекте недвижимости
Сведения о частях земельного участка

Земельный участок			
<small>(вид объекта недвижимости)</small>			
Лист № __ Раздела 4.2	Всего листов раздела 4.2 : __	Всего разделов: __	Всего листов выписки: __
03.03.2021 № 99/2021/378741483			
Кадастровый номер:		47:20:0752003:833	

Номер точки	Координаты, м		Описание закрепления на местности	Средняя квадратическая погрешность определения координат характерных точек границы части земельного участка, м
	X	Y		
1	2	3	4	5
203	377723.87	1279539.91	данные отсутствуют	данные отсутствуют
204	377123.7	1280706.48	данные отсутствуют	данные отсутствуют
205	377120.73	1280707	данные отсутствуют	данные отсутствуют
206	377118.69	1280703.3	данные отсутствуют	данные отсутствуют
207	377123.01	1280702.54	данные отсутствуют	данные отсутствуют
208	377734.71	1279743.59	данные отсутствуют	данные отсутствуют
209	377744.68	1279744.38	данные отсутствуют	данные отсутствуют
210	377754.7	1279746.31	данные отсутствуют	данные отсутствуют
211	377749.6	1279815.49	данные отсутствуют	данные отсутствуют
211	377749.6	1279815.49	данные отсутствуют	данные отсутствуют
211	377749.6	1279815.49	данные отсутствуют	данные отсутствуют
212	377747.2	1279840.46	данные отсутствуют	данные отсутствуют
212	377747.2	1279840.46	данные отсутствуют	данные отсутствуют
213	377686.51	1279798.23	данные отсутствуют	данные отсутствуют
213	377686.51	1279798.23	данные отсутствуют	данные отсутствуют
213	377686.51	1279798.23	данные отсутствуют	данные отсутствуют
214	377689.72	1279750.47	данные отсутствуют	данные отсутствуют
Государственный регистратор				ФГИС ЕГРН
полное наименование должности			подпись	инициалы, фамилия

М.П.

Выписка из Единого государственного реестра недвижимости об объекте недвижимости
Сведения о частях земельного участка

Земельный участок			
<small>(вид объекта недвижимости)</small>			
Лист № __ Раздела 4.2	Всего листов раздела 4.2 : __	Всего разделов: __	Всего листов выписки: __
03.03.2021 № 99/2021/378741483			
Кадастровый номер:		47:20:0752003:833	

Номер точки	Координаты, м		Описание закрепления на местности	Средняя квадратическая погрешность определения координат характерных точек границы части земельного участка, м
	X	Y		
1	2	3	4	5
215	377690.52	1279750.09	данные отсутствуют	данные отсутствуют
216	377704.87	1279745.71	данные отсутствуют	данные отсутствуют
217	377719.71	1279743.53	данные отсутствуют	данные отсутствуют
218	377798.72	1280390.99	данные отсутствуют	данные отсутствуют
219	377802.65	1280391.8	данные отсутствуют	данные отсутствуют
220	377782.68	1280456.91	данные отсутствуют	данные отсутствуют
221	377778.41	1280457.21	данные отсутствуют	данные отсутствуют
222	377730.45	1280613.57	данные отсутствуют	данные отсутствуют
223	377732.51	1280620.5	данные отсутствуют	данные отсутствуют
224	377724.08	1280647.97	данные отсутствуют	данные отсутствуют
225	377721.66	1280642.21	данные отсутствуют	данные отсутствуют
226	377726.84	1279539.14	данные отсутствуют	данные отсутствуют
227	377726.53	1279543.07	данные отсутствуют	данные отсутствуют
228	377725.72	1279543	данные отсутствуют	данные отсутствуют
228	377725.72	1279543	данные отсутствуют	данные отсутствуют
228	377725.72	1279543	данные отсутствуют	данные отсутствуют
228	377725.72	1279543	данные отсутствуют	данные отсутствуют

Государственный регистратор		ФГИС ЕГРН
полное наименование должности	подпись	инициалы, фамилия

М.П.

Выписка из Единого государственного реестра недвижимости об объекте недвижимости
Сведения о частях земельного участка

Земельный участок			
<small>(вид объекта недвижимости)</small>			
Лист № __ Раздела 4.2	Всего листов раздела 4.2 : __	Всего разделов: __	Всего листов выписки: __
03.03.2021 № 99/2021/378741483			
Кадастровый номер:		47:20:0752003:833	

Номер точки	Координаты, м		Описание закрепления на местности	Средняя квадратическая погрешность определения координат характерных точек границы части земельного участка, м
	X	Y		
1	2	3	4	5
229	377726.29	1279546.05	данные отсутствуют	данные отсутствуют
230	377725.93	1279550.62	данные отсутствуют	данные отсутствуют
231	377728.61	1279561.17	данные отсутствуют	данные отсутствуют
232	377719.93	1279670.69	данные отсутствуют	данные отсутствуют
233	377699.69	1279669.08	данные отсутствуют	данные отсутствуют
234	377698.09	1279689.29	данные отсутствуют	данные отсутствуют
235	377702.03	1279693.92	данные отсутствуют	данные отсутствуют
236	377693.38	1279803.01	данные отсутствуют	данные отсутствуют
237	377689.58	1279800.37	данные отсутствуют	данные отсутствуют
238	377697.92	1279695.25	данные отсутствуют	данные отсутствуют
239	377693.97	1279690.63	данные отсутствуют	данные отсутствуют
240	377696.02	1279664.78	данные отсутствуют	данные отсутствуют
241	377716.25	1279666.38	данные отсутствуют	данные отсутствуют
242	377724.57	1279561.51	данные отсутствуют	данные отсутствуют
243	377721.89	1279550.97	данные отсутствуют	данные отсутствуют
244	377722.85	1279538.83	данные отсутствуют	данные отсутствуют
245	377663.76	1280830.98	данные отсутствуют	данные отсутствуют
Государственный регистратор				ФГИС ЕГРН
полное наименование должности			подпись	инициалы, фамилия

М.П.

Выписка из Единого государственного реестра недвижимости об объекте недвижимости
Сведения о частях земельного участка

Земельный участок			
<small>(вид объекта недвижимости)</small>			
Лист № __ Раздела 4.2	Всего листов раздела 4.2 : __	Всего разделов: __	Всего листов выписки: __
03.03.2021 № 99/2021/378741483			
Кадастровый номер:		47:20:0752003:833	

Номер точки	Координаты, м		Описание закрепления на местности	Средняя квадратическая погрешность определения координат характерных точек границы части земельного участка, м
	X	Y		
1	2	3	4	5
246	377667.56	1280832.25	данные отсутствуют	данные отсутствуют
247	377664.72	1280841.53	данные отсутствуют	данные отсутствуют
248	377660.85	1280840.47	данные отсутствуют	данные отсутствуют
249	377639.43	1280910.32	данные отсутствуют	данные отсутствуют
250	377642.94	1280912.55	данные отсутствуют	данные отсутствуют
251	377632.02	1280948.15	данные отсутствуют	данные отсутствуют
252	377628.05	1280947.39	данные отсутствуют	данные отсутствуют
253	377629.75	1280983.35	данные отсутствуют	данные отсутствуют
254	377631.09	1280983.82	данные отсутствуют	данные отсутствуют
255	377629.77	1280987.59	данные отсутствуют	данные отсутствуют
256	377628.61	1280987.18	данные отсутствуют	данные отсутствуют
257	377802.16	1280391.7	данные отсутствуют	данные отсутствуют
258	377806.1	1280392.51	данные отсутствуют	данные отсутствуют
259	377786.42	1280456.66	данные отсутствуют	данные отсутствуют
260	377782.15	1280456.95	данные отсутствуют	данные отсутствуют
261	377732.25	1280619.63	данные отсутствуют	данные отсутствуют
262	377734.31	1280626.55	данные отсутствуют	данные отсутствуют
Государственный регистратор				ФГИС ЕГРН
полное наименование должности			подпись	инициалы, фамилия

М.П.

Выписка из Единого государственного реестра недвижимости об объекте недвижимости
Сведения о частях земельного участка

Земельный участок			
<small>(вид объекта недвижимости)</small>			
Лист № __ Раздела 4.2	Всего листов раздела 4.2 : __	Всего разделов: __	Всего листов выписки: __
03.03.2021 № 99/2021/378741483			
Кадастровый номер:		47:20:0752003:833	

Номер точки	Координаты, м		Описание закрепления на местности	Средняя квадратическая погрешность определения координат характерных точек границы части земельного участка, м
	X	Y		
1	2	3	4	5
263	377726.2	1280653	данные отсутствуют	данные отсутствуют
264	377723.78	1280647.25	данные отсутствуют	данные отсутствуют
265	377735.51	1279651.84	данные отсутствуют	данные отсутствуют
266	377736.62	1279650.59	данные отсутствуют	данные отсутствуют
267	377739.61	1279653.24	данные отсутствуют	данные отсутствуют
268	377737.17	1279655.99	данные отсутствуют	данные отсутствуют
269	377721.34	1279654.7	данные отсутствуют	данные отсутствуют
270	377719.77	1279674.18	данные отсутствуют	данные отсутствуют
271	377702.9	1279672.85	данные отсутствуют	данные отсутствуют
272	377701.83	1279686.37	данные отсутствуют	данные отсутствуют
273	377705.78	1279691	данные отсутствуют	данные отсутствуют
274	377696.71	1279805.33	данные отсутствуют	данные отсутствуют
275	377692.91	1279802.68	данные отсутствуют	данные отсутствуют
276	377701.66	1279692.33	данные отсутствуют	данные отсутствуют
277	377697.71	1279687.7	данные отсутствуют	данные отсутствуют
278	377699.23	1279668.54	данные отсутствуют	данные отсутствуют
279	377716.1	1279669.88	данные отсутствуют	данные отсутствуют
Государственный регистратор				ФГИС ЕГРН
полное наименование должности			подпись	инициалы, фамилия

М.П.

Выписка из Единого государственного реестра недвижимости об объекте недвижимости
Сведения о частях земельного участка

Земельный участок			
<small>(вид объекта недвижимости)</small>			
Лист № __ Раздела 4.2	Всего листов раздела 4.2 : __	Всего разделов: __	Всего листов выписки: __
03.03.2021 № 99/2021/378741483			
Кадастровый номер:		47:20:0752003:833	

Номер точки	Координаты, м		Описание закрепления на местности	Средняя квадратическая погрешность определения координат характерных точек границы части земельного участка, м
	X	Y		
1	2	3	4	5
280	377717.67	1279650.39	данные отсутствуют	данные отсутствуют
281	377667.09	1280832.09	данные отсутствуют	данные отсутствуют
282	377670.88	1280833.36	данные отсутствуют	данные отсутствуют
283	377668.09	1280842.45	данные отсутствуют	данные отсутствуют
284	377664.23	1280841.4	данные отсутствуют	данные отсутствуют
285	377642.5	1280912.27	данные отсутствуют	данные отсутствуют
286	377646	1280914.49	данные отсутствуют	данные отсутствуют
287	377635.47	1280948.8	данные отсутствуют	данные отсутствуют
288	377631.52	1280948.05	данные отсутствуют	данные отсутствуют
289	377535.66	1281098.05	данные отсутствуют	данные отсутствуют
290	377539.13	1281100.14	данные отсутствуют	данные отсутствуют
291	377534.47	1281105.6	данные отсутствуют	данные отсутствуют
292	377528.26	1281106.71	данные отсутствуют	данные отсутствуют
293	377738.93	1279695.53	данные отсутствуют	данные отсутствуют
294	377743.87	1279696.26	данные отсутствуют	данные отсутствуют
295	377748.57	1279697.97	данные отсутствуют	данные отсутствуют
296	377752.84	1279700.57	данные отсутствуют	данные отсутствуют
Государственный регистратор				ФГИС ЕГРН
полное наименование должности			подпись	инициалы, фамилия

М.П.

Выписка из Единого государственного реестра недвижимости об объекте недвижимости
Сведения о частях земельного участка

Земельный участок			
<small>(вид объекта недвижимости)</small>			
Лист № __ Раздела 4.2	Всего листов раздела 4.2 : __	Всего разделов: __	Всего листов выписки: __
03.03.2021 № 99/2021/378741483			
Кадастровый номер:		47:20:0752003:833	

Номер точки	Координаты, м		Описание закрепления на местности	Средняя квадратическая погрешность определения координат характерных точек границы части земельного участка, м
	X	Y		
1	2	3	4	5
297	377756.5	1279703.97	данные отсутствуют	данные отсутствуют
298	377759.42	1279708.04	данные отсутствуют	данные отсутствуют
299	377761.46	1279712.6	данные отсутствуют	данные отсутствуют
300	377762.56	1279717.48	данные отсутствуют	данные отсутствуют
301	377762.67	1279722.48	данные отсутствуют	данные отсутствуют
302	377761.3	1279739.69	данные отсутствуют	данные отсутствуют
303	377755.22	1279739.25	данные отсутствуют	данные отсутствуют
303	377755.22	1279739.25	данные отсутствуют	данные отсутствуют
304	377707.17	1279812.6	данные отсутствуют	данные отсутствуют
305	377707.53	1279808.02	данные отсутствуют	данные отсутствуют
306	377710.34	1279750.05	данные отсутствуют	данные отсутствуют
307	377712.82	1279718.52	данные отсутствуют	данные отсутствуют
308	377713.32	1279715.15	данные отсутствуют	данные отсутствуют
309	377714.88	1279710.4	данные отсутствуют	данные отсутствуют
310	377717.34	1279706.05	данные отсутствуют	данные отсутствуют
311	377720.63	1279702.28	данные отсутствуют	данные отсутствуют
312	377724.6	1279699.24	данные отсутствуют	данные отсутствуют
Государственный регистратор				ФГИС ЕГРН
полное наименование должности			подпись	инициалы, фамилия

М.П.

Выписка из Единого государственного реестра недвижимости об объекте недвижимости
Сведения о частях земельного участка

Земельный участок			
<small>(вид объекта недвижимости)</small>			
Лист № __ Раздела 4.2	Всего листов раздела 4.2 : __	Всего разделов: __	Всего листов выписки: __
03.03.2021 № 99/2021/378741483			
Кадастровый номер:		47:20:0752003:833	

Номер точки	Координаты, м		Описание закрепления на местности	Средняя квадратическая погрешность определения координат характерных точек границы части земельного участка, м
	X	Y		
1	2	3	4	5
313	377729.09	1279697.04	данные отсутствуют	данные отсутствуют
314	377733.93	1279695.79	данные отсутствуют	данные отсутствуют
315	377714.6	1280562.08	данные отсутствуют	данные отсутствуют
316	377703.38	1280598.66	данные отсутствуют	данные отсутствуют
317	377689.47	1280565.55	данные отсутствуют	данные отсутствуют
318	377702.58	1280522.85	данные отсутствуют	данные отсутствуют
319	377210.36	1280669.76	данные отсутствуют	данные отсутствуют
320	377197.02	1280706.03	данные отсутствуют	данные отсутствуют
321	377174.14	1280710.38	данные отсутствуют	данные отсутствуют
322	377125.59	1280715.78	данные отсутствуют	данные отсутствуют
323	377110.6	1280688.68	данные отсутствуют	данные отсутствуют
324	377137.5	1280685.78	данные отсутствуют	данные отсутствуют
324	377137.5	1280685.78	данные отсутствуют	данные отсутствуют
325	377138.11	1280691.25	данные отсутствуют	данные отсутствуют
326	377169.27	1280687.78	данные отсутствуют	данные отсутствуют
327	377183.98	1280682.85	данные отсутствуют	данные отсутствуют
328	377182.7	1280679.03	данные отсутствуют	данные отсутствуют
Государственный регистратор				ФГИС ЕГРН
полное наименование должности			подпись	инициалы, фамилия

М.П.

Выписка из Единого государственного реестра недвижимости об объекте недвижимости
Сведения о частях земельного участка

Земельный участок			
<small>(вид объекта недвижимости)</small>			
Лист № __ Раздела 4.2	Всего листов раздела 4.2 : __	Всего разделов: __	Всего листов выписки: __
03.03.2021 № 99/2021/378741483			
Кадастровый номер:		47:20:0752003:833	

Номер точки	Координаты, м		Описание закрепления на местности	Средняя квадратическая погрешность определения координат характерных точек границы части земельного участка, м
	X	Y		
1	2	3	4	5
329	377729.34	1280609.84	данные отсутствуют	данные отсутствуют
330	377720.36	1280639.1	данные отсутствуют	данные отсутствуют
331	377776.04	1280457.37	данные отсутствуют	данные отсутствуют
332	377711.1	1279674.5	данные отсутствуют	данные отсутствуют
333	377737.21	1279676.57	данные отсутствуют	данные отсутствуют
334	377740.59	1279677.07	данные отсутствуют	данные отсутствуют
335	377745.34	1279678.62	данные отсутствуют	данные отсутствуют
336	377749.69	1279681.09	данные отсутствуют	данные отсутствуют
337	377753.46	1279684.38	данные отсутствуют	данные отсутствуют
338	377756.5	1279688.34	данные отсутствуют	данные отсутствуют
339	377758.69	1279692.84	данные отсутствуют	данные отсутствуют
340	377759.95	1279697.68	данные отсутствуют	данные отсутствуют
341	377760.21	1279702.67	данные отсутствуют	данные отсутствуют
342	377759.48	1279707.62	данные отсутствуют	данные отсутствуют
343	377757.77	1279712.32	данные отсутствуют	данные отсутствуют
344	377755.17	1279716.59	данные отсутствуют	данные отсутствуют
345	377751.77	1279720.25	данные отсутствуют	данные отсутствуют
Государственный регистратор				ФГИС ЕГРН
полное наименование должности			подпись	инициалы, фамилия

М.П.

Выписка из Единого государственного реестра недвижимости об объекте недвижимости
Сведения о частях земельного участка

Земельный участок			
<small>(вид объекта недвижимости)</small>			
Лист № __ Раздела 4.2	Всего листов раздела 4.2 : __	Всего разделов: __	Всего листов выписки: __
03.03.2021 № 99/2021/378741483			
Кадастровый номер:		47:20:0752003:833	

Номер точки	Координаты, м		Описание закрепления на местности	Средняя квадратическая погрешность определения координат характерных точек границы части земельного участка, м
	X	Y		
1	2	3	4	5
346	377747.7	1279723.16	данные отсутствуют	данные отсутствуют
347	377743.14	1279725.21	данные отсутствуют	данные отсутствуют
348	377738.26	1279726.31	данные отсутствуют	данные отсутствуют
349	377733.26	1279726.41	данные отсутствуют	данные отсутствуют
350	377732.07	1279726.32	данные отсутствуют	данные отсутствуют
351	377724.29	1279824.52	данные отсутствуют	данные отсутствуют
352	377693.51	1279694.05	данные отсутствуют	данные отсутствуют
352	377693.51	1279694.05	данные отсутствуют	данные отсутствуют
353	377690.94	1279691.04	данные отсутствуют	данные отсутствуют
353	377690.94	1279691.04	данные отсутствуют	данные отсутствуют
354	377691.69	1279681.64	данные отсутствуют	данные отсутствуют
355	377692.59	1279680.66	данные отсутствуют	данные отсутствуют
356	377696.66	1279677.75	данные отсутствуют	данные отсутствуют
357	377701.22	1279675.7	данные отсутствуют	данные отсутствуют
358	377706.1	1279674.6	данные отсутствуют	данные отсутствуют
359	377661.72	1280830.3	данные отсутствуют	данные отсутствуют
360	377639.77	1280949.62	данные отсутствуют	данные отсутствуют
Государственный регистратор				ФГИС ЕГРН
полное наименование должности			подпись	инициалы, фамилия

М.П.

Выписка из Единого государственного реестра недвижимости об объекте недвижимости
Сведения о частях земельного участка

Земельный участок			
<small>(вид объекта недвижимости)</small>			
Лист № __ Раздела 4.2	Всего листов раздела 4.2 : __	Всего разделов: __	Всего листов выписки: __
03.03.2021 № 99/2021/378741483			
Кадастровый номер:		47:20:0752003:833	

Номер точки	Координаты, м		Описание закрепления на местности	Средняя квадратическая погрешность определения координат характерных точек границы части земельного участка, м
	X	Y		
1	2	3	4	5
361	377625.73	1280946.95	данные отсутствуют	данные отсутствуют
362	377618.07	1280945.33	данные отсутствуют	данные отсутствуют
363	377630.54	1280904.67	данные отсутствуют	данные отсутствуют
364	377649.03	1280916.42	данные отсутствуют	данные отсутствуют
365	377670.3	1280843.05	данные отсутствуют	данные отсутствуют
366	377651.05	1280837.8	данные отсутствуют	данные отсутствуют
367	377654.07	1280827.95	данные отсутствуют	данные отсутствуют
368	377545.05	1281103.7	данные отсутствуют	данные отсутствуют
369	377508.16	1281110.31	данные отсутствуют	данные отсутствуют
370	377530.08	1281094.69	данные отсутствуют	данные отсутствуют
371	377750.24	1279540.12	данные отсутствуют	данные отсутствуют
372	377768.57	1279541.57	данные отсутствуют	данные отсутствуют
373	377766.29	1279541.51	данные отсутствуют	данные отсутствуют
374	377760.02	1279620.65	данные отсутствуют	данные отсутствуют
375	377773.18	1279621.69	данные отсутствуют	данные отсутствуют
376	377774.72	1279602.25	данные отсутствуют	данные отсутствуют
377	377847.49	1279608.02	данные отсутствуют	данные отсутствуют
Государственный регистратор				ФГИС ЕГРН
полное наименование должности			подпись	инициалы, фамилия

М.П.

Выписка из Единого государственного реестра недвижимости об объекте недвижимости
Сведения о частях земельного участка

Земельный участок			
<small>(вид объекта недвижимости)</small>			
Лист № __ Раздела 4.2	Всего листов раздела 4.2 : __	Всего разделов: __	Всего листов выписки: __
03.03.2021 № 99/2021/378741483			
Кадастровый номер:		47:20:0752003:833	

Номер точки	Координаты, м		Описание закрепления на местности	Средняя квадратическая погрешность определения координат характерных точек границы части земельного участка, м
	X	Y		
1	2	3	4	5
378	377838.09	1279726.65	данные отсутствуют	данные отсутствуют
379	377820.33	1279725.24	данные отсутствуют	данные отсутствуют
380	377817.35	1279727.72	данные отсутствуют	данные отсутствуют
381	377770.7	1279723.11	данные отсутствуют	данные отсутствуют
382	377769.34	1279740.26	данные отсутствуют	данные отсутствуют
383	377749.21	1279819.51	данные отсутствуют	данные отсутствуют
384	377728.22	1279817.85	данные отсутствуют	данные отсутствуют
385	377709.59	1279814.29	данные отсутствуют	данные отсутствуют
386	377693.38	1279660.26	данные отсутствуют	данные отсутствуют
387	377710.23	1279661.59	данные отсутствуют	данные отсутствуют
388	377711.77	1279642.15	данные отсутствуют	данные отсутствуют
389	377715.41	1279642.44	данные отсутствуют	данные отсутствуют
390	377721.92	1279560.28	данные отсутствуют	данные отсутствуют
391	377719.44	1279550.49	данные отсутствуют	данные отсутствуют
391	377719.44	1279550.49	данные отсутствуют	данные отсутствуют
391	377719.44	1279550.49	данные отсутствуют	данные отсутствуют
392	377719.75	1279546.59	данные отсутствуют	данные отсутствуют
Государственный регистратор				ФГИС ЕГРН
полное наименование должности			подпись	инициалы, фамилия

М.П.

Выписка из Единого государственного реестра недвижимости об объекте недвижимости
Сведения о частях земельного участка

Земельный участок			
<small>(вид объекта недвижимости)</small>			
Лист № __ Раздела 4.2	Всего листов раздела 4.2 : __	Всего разделов: __	Всего листов выписки: __
03.03.2021 № 99/2021/378741483			
Кадастровый номер:		47:20:0752003:833	

Номер точки	Координаты, м		Описание закрепления на местности	Средняя квадратическая погрешность определения координат характерных точек границы части земельного участка, м
	X	Y		
1	2	3	4	5
392	377719.75	1279546.59	данные отсутствуют	данные отсутствуют
392	377719.75	1279546.59	данные отсутствуют	данные отсутствуют
393	377673.6	1279567.55	данные отсутствуют	данные отсутствуют
394	377680.11	1279561.53	данные отсутствуют	данные отсутствуют
395	377692.52	1279553.1	данные отсутствуют	данные отсутствуют
396	377706.05	1279546.62	данные отсутствуют	данные отсутствуют
397	377720.4	1279542.25	данные отсутствуют	данные отсутствуют
398	377728.75	1279541.02	данные отсутствуют	данные отсутствуют
399	377728.58	1279543.23	данные отсутствуют	данные отсутствуют
399	377728.58	1279543.23	данные отсутствуют	данные отсутствуют
399	377728.58	1279543.23	данные отсутствуют	данные отсутствуют
400	377729.03	1279560.63	данные отсутствуют	данные отсутствуют
401	377723.22	1279634.05	данные отсутствуют	данные отсутствуют
402	377739.8	1279635.36	данные отсутствуют	данные отсутствуют
403	377746.8	1279546.95	данные отсутствуют	данные отсутствуют
404	377745.16	1279540.1	данные отсутствуют	данные отсутствуют
405	377151.56	1280689.75	данные отсутствуют	данные отсутствуют
Государственный регистратор				ФГИС ЕГРН
полное наименование должности			подпись	инициалы, фамилия

М.П.

Выписка из Единого государственного реестра недвижимости об объекте недвижимости
Сведения о частях земельного участка

Земельный участок			
<small>(вид объекта недвижимости)</small>			
Лист № __ Раздела 4.2	Всего листов раздела 4.2 : __	Всего разделов: __	Всего листов выписки: __
03.03.2021 № 99/2021/378741483			
Кадастровый номер:		47:20:0752003:833	

Номер точки	Координаты, м		Описание закрепления на местности	Средняя квадратическая погрешность определения координат характерных точек границы части земельного участка, м
	X	Y		
1	2	3	4	5
406	377152.71	1280690.55	данные отсутствуют	данные отсутствуют
407	377154.68	1280692.01	данные отсутствуют	данные отсутствуют
408	377156.55	1280693.53	данные отсутствуют	данные отсутствуют
409	377158.3	1280695.07	данные отсутствуют	данные отсутствуют
410	377160.62	1280696.91	данные отсутствуют	данные отсутствуют
411	377163.38	1280699.74	данные отсутствуют	данные отсутствуют
412	377164.58	1280700.9	данные отсутствуют	данные отсутствуют
413	377166.16	1280702.9	данные отсутствуют	данные отсутствуют
414	377169.47	1280710.9	данные отсутствуют	данные отсутствуют
415	377167.41	1280711.13	данные отсутствуют	данные отсутствуют
416	377164.43	1280703.91	данные отсутствуют	данные отсутствуют
417	377163.14	1280702.3	данные отсутствуют	данные отсутствуют
418	377161.98	1280701.17	данные отсутствуют	данные отсутствуют
419	377159.23	1280698.35	данные отсутствуют	данные отсутствуют
420	377156.99	1280696.59	данные отсутствуют	данные отсутствуют
421	377155.24	1280695.04	данные отсутствуют	данные отсутствуют
422	377153.43	1280693.57	данные отсутствуют	данные отсутствуют
Государственный регистратор				ФГИС ЕГРН
полное наименование должности			подпись	инициалы, фамилия

М.П.

Выписка из Единого государственного реестра недвижимости об объекте недвижимости
Сведения о частях земельного участка

Земельный участок			
<small>(вид объекта недвижимости)</small>			
Лист № __ Раздела 4.2	Всего листов раздела 4.2 : __	Всего разделов: __	Всего листов выписки: __
03.03.2021 № 99/2021/378741483			
Кадастровый номер:		47:20:0752003:833	

Номер точки	Координаты, м		Описание закрепления на местности	Средняя квадратическая погрешность определения координат характерных точек границы части земельного участка, м
	X	Y		
1	2	3	4	5
423	377151.56	1280692.18	данные отсутствуют	данные отсутствуют
424	377149.64	1280690.85	данные отсутствуют	данные отсутствуют
425	377148.47	1280690.1	данные отсутствуют	данные отсутствуют
426	377150.53	1280690.88	данные отсутствуют	данные отсутствуют
427	377153.81	1280693.3	данные отсутствуют	данные отсутствуют
428	377156.91	1280695.92	данные отсутствуют	данные отсутствуют
429	377162.75	1280701.59	данные отсутствуют	данные отсутствуют
430	377164.24	1280703.54	данные отсутствуют	данные отсутствуют
431	377166.67	1280709.13	данные отсутствуют	данные отсутствуют
432	377167.46	1280711.12	данные отсутствуют	данные отсутствуют
433	377165.42	1280711.35	данные отсутствуют	данные отсутствуют
434	377164.83	1280709.92	данные отсутствуют	данные отсутствуют
435	377162.5	1280704.55	данные отсутствуют	данные отсутствуют
436	377161.21	1280702.87	данные отсутствуют	данные отсутствуют
437	377155.54	1280697.38	данные отсутствуют	данные отсутствуют
438	377152.54	1280694.84	данные отсутствуют	данные отсутствуют
439	377149.38	1280692.51	данные отсутствуют	данные отсутствуют
Государственный регистратор				ФГИС ЕГРН
полное наименование должности			подпись	инициалы, фамилия

М.П.

Выписка из Единого государственного реестра недвижимости об объекте недвижимости
Сведения о частях земельного участка

Земельный участок			
<small>(вид объекта недвижимости)</small>			
Лист № __ Раздела 4.2	Всего листов раздела 4.2 : __	Всего разделов: __	Всего листов выписки: __
03.03.2021 № 99/2021/378741483			
Кадастровый номер:		47:20:0752003:833	

Номер точки	Координаты, м		Описание закрепления на местности	Средняя квадратическая погрешность определения координат характерных точек границы части земельного участка, м
	X	Y		
1	2	3	4	5
440	377145.98	1280690.37	данные отсутствуют	данные отсутствуют
441	377149.16	1280690.02	данные отсутствуют	данные отсутствуют
442	377729.13	1279536.18	данные отсутствуют	данные отсутствуют
442	377729.13	1279536.18	данные отсутствуют	данные отсутствуют
443	377726.86	1279549.08	данные отсутствуют	данные отсутствуют
444	377720.88	1279552.34	данные отсутствуют	данные отсутствуют
445	377720.01	1279552.73	данные отсутствуют	данные отсутствуют
446	377587.51	1279606.66	данные отсутствуют	данные отсутствуют
447	377548.84	1279702.42	данные отсутствуют	данные отсутствуют
448	377542.1	1279697.73	данные отсутствуют	данные отсутствуют
449	377581.29	1279600.7	данные отсутствуют	данные отсутствуют
450	377584.91	1279597.45	данные отсутствуют	данные отсутствуют
451	377586.5	1279598.32	данные отсутствуют	данные отсутствуют
452	377719.12	1279537.8	данные отсутствуют	данные отсутствуют
452	377719.12	1279537.8	данные отсутствуют	данные отсутствуют
453	377719.21	1279535.39	данные отсутствуют	данные отсутствуют
453	377719.21	1279535.39	данные отсутствуют	данные отсутствуют
Государственный регистратор				ФГИС ЕГРН
полное наименование должности			подпись	инициалы, фамилия

М.П.

Выписка из Единого государственного реестра недвижимости об объекте недвижимости
Сведения о частях земельного участка

Земельный участок			
<small>(вид объекта недвижимости)</small>			
Лист № __ Раздела 4.2	Всего листов раздела 4.2 : __	Всего разделов: __	Всего листов выписки: __
03.03.2021 № 99/2021/378741483			
Кадастровый номер:		47:20:0752003:833	

Номер точки	Координаты, м		Описание закрепления на местности	Средняя квадратическая погрешность определения координат характерных точек границы части земельного участка, м
	X	Y		
1	2	3	4	5
454	377727.94	1279554.85	данные отсутствуют	данные отсутствуют
455	377726.35	1279554.96	данные отсутствуют	данные отсутствуют
456	377720.99	1279554.53	данные отсутствуют	данные отсутствуют
457	377720.43	1279554.38	данные отсутствуют	данные отсутствуют
458	377713.15	1279549.59	данные отсутствуют	данные отсутствуют
459	377713.12	1279549.55	данные отсутствуют	данные отсутствуют
460	377712.03	1279546.76	данные отсутствуют	данные отсутствуют
461	377711.81	1279543.77	данные отсутствуют	данные отсутствуют
462	377712.03	1279541.04	данные отсутствуют	данные отсутствуют
463	377896.23	1279900.36	данные отсутствуют	данные отсутствуют
464	377896.67	1279916.65	данные отсутствуют	данные отсутствуют
465	377894.69	1279917.48	данные отсутствуют	данные отсутствуют
466	377894.23	1279900.41	данные отсутствуют	данные отсутствуют
467	377770.59	1279641.45	данные отсутствуют	данные отсутствуют
468	377769.5	1279655.3	данные отсутствуют	данные отсутствуют
469	377767.5	1279655.15	данные отсутствуют	данные отсутствуют
470	377768.44	1279643.28	данные отсутствуют	данные отсутствуют
Государственный регистратор				ФГИС ЕГРН
полное наименование должности			подпись	инициалы, фамилия

М.П.

Выписка из Единого государственного реестра недвижимости об объекте недвижимости
Сведения о частях земельного участка

Земельный участок			
<small>(вид объекта недвижимости)</small>			
Лист № __ Раздела 4.2	Всего листов раздела 4.2 : __	Всего разделов: __	Всего листов выписки: __
03.03.2021 № 99/2021/378741483			
Кадастровый номер:		47:20:0752003:833	

Номер точки	Координаты, м		Описание закрепления на местности	Средняя квадратическая погрешность определения координат характерных точек границы части земельного участка, м
	X	Y		
1	2	3	4	5
471	377744.02	1279641.35	данные отсутствуют	данные отсутствуют
472	377737.59	1279722.49	данные отсутствуют	данные отсутствуют
473	377750.36	1279723.51	данные отсутствуют	данные отсутствуют
474	377741.4	1279836.43	данные отсутствуют	данные отсутствуют
475	377739.5	1279835.1	данные отсутствуют	данные отсутствуют
476	377748.21	1279725.34	данные отсутствуют	данные отсутствуют
477	377735.44	1279724.33	данные отсутствуют	данные отсутствуют
478	377742.18	1279639.2	данные отсутствуют	данные отсутствуют
479	377149.9	1280689.94	данные отсутствуют	данные отсутствуют
480	377154.97	1280693.61	данные отсутствуют	данные отсутствуют
481	377162.71	1280700.83	данные отсутствуют	данные отсутствуют
482	377164.48	1280703.07	данные отсутствуют	данные отсутствуют
483	377167.82	1280711.08	данные отсутствуют	данные отсутствуют
484	377163.67	1280711.54	данные отсутствуют	данные отсутствуют
485	377160.9	1280704.89	данные отсутствуют	данные отсутствуют
486	377159.73	1280703.49	данные отсутствуют	данные отсутствуют
487	377152.34	1280696.62	данные отсутствуют	данные отсутствуют
Государственный регистратор				ФГИС ЕГРН
полное наименование должности			подпись	инициалы, фамилия

М.П.

Выписка из Единого государственного реестра недвижимости об объекте недвижимости
Сведения о частях земельного участка

Земельный участок			
<small>(вид объекта недвижимости)</small>			
Лист № __ Раздела 4.2	Всего листов раздела 4.2 : __	Всего разделов: __	Всего листов выписки: __
03.03.2021 № 99/2021/378741483			
Кадастровый номер:		47:20:0752003:833	

Номер точки	Координаты, м		Описание закрепления на местности	Средняя квадратическая погрешность определения координат характерных точек границы части земельного участка, м
	X	Y		
1	2	3	4	5
488	377146.52	1280692.42	данные отсутствуют	данные отсутствуют
489	377143.73	1280690.62	данные отсутствуют	данные отсутствуют
490	377137.65	1280687.1	данные отсутствуют	данные отсутствуют
491	377135.45	1280686	данные отсутствуют	данные отсутствуют
492	377725.67	1279540.05	данные отсутствуют	данные отсутствуют
493	377724.82	1279550.72	данные отсутствуют	данные отсутствуют
494	377727.5	1279561.26	данные отсутствуют	данные отсутствуют
495	377721.45	1279637.55	данные отсутствуют	данные отсутствуют
496	377741.39	1279639.13	данные отсутствуют	данные отсутствуют
497	377741.42	1279638.73	данные отсутствуют	данные отсутствуют
498	377768.57	1279640.89	данные отсутствуют	данные отсутствуют
499	377822.76	1279645.18	данные отсутствуют	данные отсутствуют
500	377816.39	1279725.53	данные отсутствуют	данные отсутствуют
501	377735.05	1279719.08	данные отсутствуют	данные отсутствуют
502	377741.23	1279641.13	данные отсутствуют	данные отсутствуют
503	377721.29	1279639.55	данные отсутствуют	данные отсутствуют
504	377718.92	1279669.5	данные отсутствуют	данные отсутствуют
Государственный регистратор				ФГИС ЕГРН
полное наименование должности			подпись	инициалы, фамилия

М.П.

Выписка из Единого государственного реестра недвижимости об объекте недвижимости
Сведения о частях земельного участка

Земельный участок			
<small>(вид объекта недвижимости)</small>			
Лист № __ Раздела 4.2	Всего листов раздела 4.2 : __	Всего разделов: __	Всего листов выписки: __
03.03.2021 № 99/2021/378741483			
Кадастровый номер:		47:20:0752003:833	

Номер точки	Координаты, м		Описание закрепления на местности	Средняя квадратическая погрешность определения координат характерных точек границы части земельного участка, м
	X	Y		
1	2	3	4	5
505	377698.68	1279667.9	данные отсутствуют	данные отсутствуют
506	377696.95	1279689.66	данные отсутствуют	данные отсутствуют
507	377700.9	1279694.28	данные отсутствуют	данные отсутствуют
508	377692.34	1279802.29	данные отсутствуют	данные отсутствуют
509	377690.44	1279800.96	данные отсутствуют	данные отсутствуют
510	377698.84	1279694.95	данные отсутствуют	данные отсутствуют
511	377694.9	1279690.32	данные отсутствуют	данные отсутствуют
512	377696.84	1279665.75	данные отсутствуют	данные отсутствуют
513	377717.08	1279667.35	данные отсутствуют	данные отсутствуют
514	377719.38	1279638.39	данные отсутствуют	данные отсутствуют
515	377725.48	1279561.43	данные отсутствуют	данные отсутствуют
516	377722.8	1279550.89	данные отсутствуют	данные отсутствуют
517	377723.67	1279539.89	данные отсутствуют	данные отсутствуют
518	377743.25	1279640.89	данные отсутствуют	данные отсутствуют
519	377737.2	1279717.25	данные отсутствуют	данные отсутствуют
520	377814.56	1279723.38	данные отсутствуют	данные отсутствуют
521	377820.61	1279647.02	данные отсутствуют	данные отсутствуют
Государственный регистратор				ФГИС ЕГРН
полное наименование должности			подпись	инициалы, фамилия

М.П.

Выписка из Единого государственного реестра недвижимости об объекте недвижимости
Сведения о частях земельного участка

Земельный участок			
<small>(вид объекта недвижимости)</small>			
Лист № __ Раздела 4.2	Всего листов раздела 4.2 : __	Всего разделов: __	Всего листов выписки: __
03.03.2021 № 99/2021/378741483			
Кадастровый номер:		47:20:0752003:833	

Номер точки	Координаты, м		Описание закрепления на местности	Средняя квадратическая погрешность определения координат характерных точек границы части земельного участка, м
	X	Y		
1	2	3	4	5
522	377769.41	1279642.96	данные отсутствуют	данные отсутствуют
523	377768.44	1279655.22	данные отсутствуют	данные отсутствуют
524	377766.45	1279655.06	данные отсутствуют	данные отсутствуют
525	377767.42	1279642.8	данные отсутствуют	данные отсутствуют

Государственный регистратор		ФГИС ЕГРН
полное наименование должности	подпись	инициалы, фамилия

М.П.

Выписка из Единого государственного реестра недвижимости об объекте недвижимости
Сведения о частях земельного участка

Земельный участок				
<small>(вид объекта недвижимости)</small>				
Лист № ___ Раздела 4.2		Всего листов раздела 4.2 : ___		Всего разделов: ___
Всего листов выписки: ___				
03.03.2021 № 99/2021/378741483				
Кадастровый номер:			47:20:0752003:833	
Сведения о характерных точках границы части (частей) земельного участка				
Учетный номер части: 9				
Система координат: МСК 53 (Зона-2)				
Зона №				
Номер точки	Координаты, м		Описание закрепления на местности	Средняя квадратическая погрешность определения координат характерных точек границы части земельного участка, м
	X	Y		
1	2	3	4	5
1	377779.47	1280419.22	данные отсутствуют	данные отсутствуют
2	377810.16	1280431.82	данные отсутствуют	данные отсутствуют
3	377802.81	1280455.53	данные отсутствуют	данные отсутствуют
3	377802.81	1280455.53	данные отсутствуют	данные отсутствуют
3	377802.81	1280455.53	данные отсутствуют	данные отсутствуют
4	377790.9	1280456.35	данные отсутствуют	данные отсутствуют
5	377770.61	1280448.02	данные отсутствуют	данные отсутствуют
6	377770.07	1280415.36	данные отсутствуют	данные отсутствуют
7	377761.23	1280444.16	данные отсутствуют	данные отсутствуют
7	377761.23	1280444.16	данные отсутствуют	данные отсутствуют
8	377731.18	1280431.82	данные отсутствуют	данные отсутствуют
8	377731.18	1280431.82	данные отсутствуют	данные отсутствуют
9	377740.65	1280403.28	данные отсутствуют	данные отсутствуют
10	377821.37	1280395.64	данные отсутствуют	данные отсутствуют
10	377821.37	1280395.64	данные отсутствуют	данные отсутствуют
11	377810.42	1280430.98	данные отсутствуют	данные отсутствуют
Государственный регистратор			ФГИС ЕГРН	
полное наименование должности			подпись	
			инициалы, фамилия	

М.П.

Выписка из Единого государственного реестра недвижимости об объекте недвижимости
Сведения о частях земельного участка

Земельный участок			
<small>(вид объекта недвижимости)</small>			
Лист № __ Раздела 4.2	Всего листов раздела 4.2 : __	Всего разделов: __	Всего листов выписки: __
03.03.2021 № 99/2021/378741483			
Кадастровый номер:		47:20:0752003:833	

Номер точки	Координаты, м		Описание закрепления на местности	Средняя квадратическая погрешность определения координат характерных точек границы части земельного участка, м
	X	Y		
1	2	3	4	5
12	377779.74	1280418.35	данные отсутствуют	данные отсутствуют
13	377788.78	1280388.95	данные отсутствуют	данные отсутствуют
13	377788.78	1280388.95	данные отсутствуют	данные отсутствуют
14	377778.8	1280386.91	данные отсутствуют	данные отсутствуют
14	377778.8	1280386.91	данные отсутствуют	данные отсутствуют
15	377770.34	1280414.48	данные отсутствуют	данные отсутствуют
16	377740.95	1280402.39	данные отсутствуют	данные отсутствуют
17	377742.49	1280397.74	данные отсутствуют	данные отсутствуют
17	377742.49	1280397.74	данные отсутствуют	данные отсутствуют
17	377742.49	1280397.74	данные отсутствуют	данные отсутствуют
18	377755.76	1280382.23	данные отсутствуют	данные отсутствуют
18	377755.76	1280382.23	данные отсутствуют	данные отсутствуют
18	377755.76	1280382.23	данные отсутствуют	данные отсутствуют
19	377779.62	1280418.74	данные отсутствуют	данные отсутствуют
20	377810.37	1280431.15	данные отсутствуют	данные отсутствуют
21	377790.91	1280456.35	данные отсутствуют	данные отсутствуют
22	377770.61	1280448.01	данные отсутствуют	данные отсутствуют
Государственный регистратор				ФГИС ЕГРН
полное наименование должности			подпись	инициалы, фамилия

М.П.

Выписка из Единого государственного реестра недвижимости об объекте недвижимости
Сведения о частях земельного участка

Земельный участок			
<small>(вид объекта недвижимости)</small>			
Лист № __ Раздела 4.2	Всего листов раздела 4.2 : __	Всего разделов: __	Всего листов выписки: __
03.03.2021 № 99/2021/378741483			
Кадастровый номер:		47:20:0752003:833	

Номер точки	Координаты, м		Описание закрепления на местности	Средняя квадратическая погрешность определения координат характерных точек границы части земельного участка, м
	X	Y		
1	2	3	4	5
23	377770.2	1280414.94	данные отсутствуют	данные отсутствуют
24	377740.73	1280403.05	данные отсутствуют	данные отсутствуют
25	377818.94	1280403.49	данные отсутствуют	данные отсутствуют
26	377804.3	1280450.74	данные отсутствуют	данные отсутствуют
27	377773.67	1280438.07	данные отсутствуют	данные отсутствуют
28	377788.16	1280390.96	данные отсутствуют	данные отсутствуют
29	377777.63	1280386.67	данные отсутствуют	данные отсутствуют
30	377778.73	1280387.12	данные отсутствуют	данные отсутствуют
31	377764.29	1280434.19	данные отсутствуют	данные отсутствуют
32	377734.49	1280421.86	данные отсутствуют	данные отсутствуют
33	377767.82	1280457.09	данные отсутствуют	данные отсутствуют
33	377767.82	1280457.09	данные отсутствуют	данные отсутствуют
34	377769.14	1280457.62	данные отсутствуют	данные отсутствуют
34	377769.14	1280457.62	данные отсутствуют	данные отсутствуют
35	377767.64	1280457.68	данные отсутствуют	данные отсутствуют
35	377767.64	1280457.68	данные отсутствуют	данные отсутствуют
35	377767.64	1280457.68	данные отсутствуют	данные отсутствуют
Государственный регистратор				ФГИС ЕГРН
полное наименование должности			подпись	инициалы, фамилия

М.П.

Выписка из Единого государственного реестра недвижимости об объекте недвижимости
Сведения о частях земельного участка

Земельный участок			
<small>(вид объекта недвижимости)</small>			
Лист № __ Раздела 4.2	Всего листов раздела 4.2 : __	Всего разделов: __	Всего листов выписки: __
03.03.2021 № 99/2021/378741483			
Кадастровый номер:		47:20:0752003:833	

Номер точки	Координаты, м		Описание закрепления на местности	Средняя квадратическая погрешность определения координат характерных точек границы части земельного участка, м
	X	Y		
1	2	3	4	5
36	377728.14	1280440.98	данные отсутствуют	данные отсутствуют
36	377728.14	1280440.98	данные отсутствуют	данные отсутствуют
37	377758.43	1280453.28	данные отсутствуют	данные отсутствуют
37	377758.43	1280453.28	данные отсутствуют	данные отсутствуют
38	377756.96	1280458.07	данные отсутствуют	данные отсутствуют
38	377756.96	1280458.07	данные отсутствуют	данные отсутствуют
38	377756.96	1280458.07	данные отсутствуют	данные отсутствуют
39	377746.35	1280458.37	данные отсутствуют	данные отсутствуют
39	377746.35	1280458.37	данные отсутствуют	данные отсутствуют
39	377746.35	1280458.37	данные отсутствуют	данные отсутствуют
40	377722.15	1280459.04	данные отсутствуют	данные отсутствуют
40	377722.15	1280459.04	данные отсутствуют	данные отсутствуют
40	377722.15	1280459.04	данные отсутствуют	данные отсутствуют
41	377736.72	1280634.63	данные отсутствуют	данные отсутствуют
41	377736.72	1280634.63	данные отсутствуют	данные отсутствуют
42	377742.47	1280653.97	данные отсутствуют	данные отсутствуют
42	377742.47	1280653.97	данные отсутствуют	данные отсутствуют
Государственный регистратор				ФГИС ЕГРН
полное наименование должности			подпись	инициалы, фамилия

М.П.

Выписка из Единого государственного реестра недвижимости об объекте недвижимости
Сведения о частях земельного участка

Земельный участок			
<small>(вид объекта недвижимости)</small>			
Лист № __ Раздела 4.2	Всего листов раздела 4.2 : __	Всего разделов: __	Всего листов выписки: __
03.03.2021 № 99/2021/378741483			
Кадастровый номер:		47:20:0752003:833	

Номер точки	Координаты, м		Описание закрепления на местности	Средняя квадратическая погрешность определения координат характерных точек границы части земельного участка, м
	X	Y		
1	2	3	4	5
42	377742.47	1280653.97	данные отсутствуют	данные отсутствуют
43	377735.78	1280675.81	данные отсутствуют	данные отсутствуют
43	377735.78	1280675.81	данные отсутствуют	данные отсутствуют
43	377735.78	1280675.81	данные отсутствуют	данные отсутствуют
44	377729.06	1280659.82	данные отсутствуют	данные отсутствуют
45	377675.92	1280835.04	данные отсутствуют	данные отсутствуют
45	377675.92	1280835.04	данные отсутствуют	данные отсутствуют
46	377685.87	1280838.37	данные отсутствуют	данные отсутствуют
46	377685.87	1280838.37	данные отсутствуют	данные отсутствуют
46	377685.87	1280838.37	данные отсутствуют	данные отсутствуют
47	377631.42	1281016.06	данные отсутствуют	данные отсутствуют
47	377631.42	1281016.06	данные отсутствуют	данные отсутствуют
47	377631.42	1281016.06	данные отсутствуют	данные отсутствуют
48	377614.26	1281035.5	данные отсутствуют	данные отсутствуют
48	377614.26	1281035.5	данные отсутствуют	данные отсутствуют
48	377614.26	1281035.5	данные отсутствуют	данные отсутствуют
49	377620.45	1281014.66	данные отсутствуют	данные отсутствуют
Государственный регистратор				ФГИС ЕГРН
полное наименование должности			подпись	инициалы, фамилия

М.П.

Выписка из Единого государственного реестра недвижимости об объекте недвижимости
Сведения о частях земельного участка

Земельный участок			
<small>(вид объекта недвижимости)</small>			
Лист № __ Раздела 4.2	Всего листов раздела 4.2 : __	Всего разделов: __	Всего листов выписки: __
03.03.2021 № 99/2021/378741483			
Кадастровый номер:		47:20:0752003:833	

Номер точки	Координаты, м		Описание закрепления на местности	Средняя квадратическая погрешность определения координат характерных точек границы части земельного участка, м
	X	Y		
1	2	3	4	5
50	377643.75	1280941.28	данные отсутствуют	данные отсутствуют
51	377729.07	1280659.82	данные отсутствуют	данные отсутствуют
52	377620.44	1281014.7	данные отсутствуют	данные отсутствуют
53	377643.72	1280941.38	данные отсутствуют	данные отсутствуют
54	377736.58	1279635.11	данные отсутствуют	данные отсутствуют
55	377739.56	1279635.34	данные отсутствуют	данные отсутствуют
56	377738.97	1279642.86	данные отсутствуют	данные отсутствуют
57	377752.46	1279643.92	данные отсутствуют	данные отсутствуют
58	377764.33	1279648.62	данные отсутствуют	данные отсутствуют
59	377770.3	1279649	данные отсутствуют	данные отсутствуют
60	377769.79	1279655.33	данные отсутствуют	данные отсутствуют
61	377768.8	1279655.25	данные отсутствуют	данные отсутствуют
62	377766.8	1279655.09	данные отсутствуют	данные отсутствуют
63	377767.06	1279651.8	данные отсутствуют	данные отсутствуют
64	377763.66	1279651.58	данные отсутствуют	данные отсутствуют
65	377751.77	1279646.88	данные отсутствуют	данные отсутствуют
66	377738.72	1279645.83	данные отсутствуют	данные отсутствуют
Государственный регистратор				ФГИС ЕГРН
полное наименование должности			подпись	инициалы, фамилия

М.П.

Выписка из Единого государственного реестра недвижимости об объекте недвижимости
Сведения о частях земельного участка

Земельный участок			
<small>(вид объекта недвижимости)</small>			
Лист № __ Раздела 4.2	Всего листов раздела 4.2 : __	Всего разделов: __	Всего листов выписки: __
03.03.2021 № 99/2021/378741483			
Кадастровый номер:		47:20:0752003:833	

Номер точки	Координаты, м		Описание закрепления на местности	Средняя квадратическая погрешность определения координат характерных точек границы части земельного участка, м
	X	Y		
1	2	3	4	5
67	377736.83	1279668.76	данные отсутствуют	данные отсутствуют
68	377749.79	1279669.79	данные отсутствуют	данные отсутствуют
69	377749.22	1279677.04	данные отсутствуют	данные отсутствуют
70	377762.61	1279678.08	данные отсутствуют	данные отсутствуют
71	377762.53	1279679.12	данные отсутствуют	данные отсутствуют
72	377762.46	1279680.07	данные отсутствуют	данные отсутствуют
73	377762.38	1279681.07	данные отсутствуют	данные отсутствуют
74	377745.99	1279679.77	данные отсутствуют	данные отсутствуют
75	377746.56	1279672.55	данные отсутствуют	данные отсутствуют
76	377736.58	1279671.75	данные отсутствуют	данные отсутствуют
77	377734.05	1279702.4	данные отсутствуют	данные отсутствуют
78	377760.38	1279704.49	данные отсутствуют	данные отсутствуют
79	377760.22	1279706.48	данные отсутствуют	данные отсутствуют
80	377760.14	1279707.48	данные отсутствуют	данные отсутствуют
81	377730.81	1279705.15	данные отсутствуют	данные отсутствуют
82	377733.6	1279671.52	данные отсутствуют	данные отсутствуют
83	377733.68	1279670.52	данные отсутствуют	данные отсутствуют
Государственный регистратор				ФГИС ЕГРН
полное наименование должности			подпись	инициалы, фамилия

М.П.

Выписка из Единого государственного реестра недвижимости об объекте недвижимости
Сведения о частях земельного участка

Земельный участок			
<small>(вид объекта недвижимости)</small>			
Лист № __ Раздела 4.2	Всего листов раздела 4.2 : __	Всего разделов: __	Всего листов выписки: __
03.03.2021 № 99/2021/378741483			
Кадастровый номер:		47:20:0752003:833	

Номер точки	Координаты, м		Описание закрепления на местности	Средняя квадратическая погрешность определения координат характерных точек границы части земельного участка, м
	X	Y		
1	2	3	4	5
84	377733.76	1279669.52	данные отсутствуют	данные отсутствуют
85	377735.82	1279644.54	данные отсутствуют	данные отсутствуют
86	377735.9	1279643.6	данные отсутствуют	данные отсутствуют
87	377725.04	1279538.71	данные отсутствуют	данные отсутствуют
88	377724.95	1279539.89	данные отсутствуют	данные отсутствуют
89	377724.79	1279541.88	данные отсутствуют	данные отсутствуют
90	377724.5	1279541.86	данные отсутствуют	данные отсутствуют
91	377724.23	1279545.65	данные отсутствуют	данные отсутствуют
92	377728.46	1279561.35	данные отсутствуют	данные отсутствуют
93	377723.55	1279621.52	данные отсутствуют	данные отсутствуют
94	377724.21	1279621.57	данные отсутствуют	данные отсутствуют
95	377723.97	1279624.56	данные отсутствуют	данные отсутствуют
96	377720.31	1279624.27	данные отсутствуют	данные отсутствуют
97	377725.43	1279561.6	данные отсутствуют	данные отсутствуют
98	377721.18	1279545.65	данные отсутствуют	данные отсутствуют
99	377721.75	1279538.45	данные отсутствуют	данные отсутствуют
100	377724.49	1279539.54	данные отсутствуют	данные отсутствуют
Государственный регистратор				ФГИС ЕГРН
полное наименование должности			подпись	инициалы, фамилия

М.П.

Выписка из Единого государственного реестра недвижимости об объекте недвижимости
Сведения о частях земельного участка

Земельный участок			
<small>(вид объекта недвижимости)</small>			
Лист № __ Раздела 4.2	Всего листов раздела 4.2 : __	Всего разделов: __	Всего листов выписки: __
03.03.2021 № 99/2021/378741483			
Кадастровый номер:		47:20:0752003:833	

Номер точки	Координаты, м		Описание закрепления на местности	Средняя квадратическая погрешность определения координат характерных точек границы части земельного участка, м
	X	Y		
1	2	3	4	5
101	377724.34	1279541.54	данные отсутствуют	данные отсутствуют
102	377723.74	1279541.49	данные отсутствуют	данные отсутствуют
103	377723.42	1279545.5	данные отсутствуют	данные отсутствуют
104	377727.68	1279561.33	данные отсутствуют	данные отсутствуют
105	377722.59	1279623.64	данные отсутствуют	данные отсутствуют
106	377720.88	1279649.86	данные отсутствуют	данные отсутствуют
107	377717.84	1279691.18	данные отсутствуют	данные отсутствуют
108	377714.06	1279742.58	данные отсутствуют	данные отсутствуют
109	377710.27	1279794.17	данные отсутствуют	данные отсутствуют
110	377708.83	1279813.76	данные отсутствуют	данные отсутствуют
111	377706.92	1279812.43	данные отсутствуют	данные отсутствуют
112	377708.27	1279794.03	данные отсутствуют	данные отсутствуют
113	377712.07	1279742.43	данные отсутствуют	данные отсутствуют
114	377715.85	1279691.03	данные отсутствуют	данные отсутствуют
115	377718.88	1279649.73	данные отсутствуют	данные отсутствуют
116	377720.6	1279623.5	данные отсутствуют	данные отсутствуют
117	377725.66	1279561.51	данные отсутствуют	данные отсутствуют
Государственный регистратор				ФГИС ЕГРН
полное наименование должности			подпись	инициалы, фамилия

М.П.

Выписка из Единого государственного реестра недвижимости об объекте недвижимости
Сведения о частях земельного участка

Земельный участок			
<small>(вид объекта недвижимости)</small>			
Лист № __ Раздела 4.2	Всего листов раздела 4.2 : __	Всего разделов: __	Всего листов выписки: __
03.03.2021 № 99/2021/378741483			
Кадастровый номер:		47:20:0752003:833	

Номер точки	Координаты, м		Описание закрепления на местности	Средняя квадратическая погрешность определения координат характерных точек границы части земельного участка, м
	X	Y		
1	2	3	4	5
118	377721.4	1279545.68	данные отсутствуют	данные отсутствуют
119	377721.9	1279539.34	данные отсутствуют	данные отсутствуют
120	377725.87	1279540.07	данные отсутствуют	данные отсутствуют
121	377725.02	1279550.7	данные отсутствуют	данные отсутствуют
122	377727.7	1279561.25	данные отсутствуют	данные отсутствуют
123	377721.59	1279638.2	данные отсутствуют	данные отсутствуют
124	377742.65	1279639.93	данные отсутствуют	данные отсутствуют
125	377750.34	1279640.55	данные отсутствуют	данные отсутствуют
126	377767.35	1279641.9	данные отсутствуют	данные отсутствуют
127	377803.76	1279644.79	данные отсутствуют	данные отсутствуют
128	377811.56	1279645.41	данные отсутствуют	данные отсутствуют
129	377822.11	1279646.25	данные отсутствуют	данные отсутствуют
130	377815.99	1279723.6	данные отсутствуют	данные отсутствуют
131	377814	1279723.45	данные отсутствуют	данные отсутствуют
132	377819.96	1279648.09	данные отсутствуют	данные отсутствуют
133	377812.4	1279647.49	данные отсутствуют	данные отсутствуют
134	377810.88	1279666.52	данные отсутствуют	данные отсутствуют
Государственный регистратор				ФГИС ЕГРН
полное наименование должности			подпись	инициалы, фамилия

М.П.

Выписка из Единого государственного реестра недвижимости об объекте недвижимости
Сведения о частях земельного участка

Земельный участок			
<small>(вид объекта недвижимости)</small>			
Лист № __ Раздела 4.2	Всего листов раздела 4.2 : __	Всего разделов: __	Всего листов выписки: __
03.03.2021 № 99/2021/378741483			
Кадастровый номер:		47:20:0752003:833	

Номер точки	Координаты, м		Описание закрепления на местности	Средняя квадратическая погрешность определения координат характерных точек границы части земельного участка, м
	X	Y		
1	2	3	4	5
135	377814.74	1279666.79	данные отсутствуют	данные отсутствуют
136	377814	1279675.84	данные отсутствуют	данные отсутствуют
137	377810.66	1279675.56	данные отсутствуют	данные отсутствуют
138	377809.44	1279676.29	данные отсутствуют	данные отсутствуют
139	377808.42	1279674.57	данные отсутствуют	данные отсутствуют
140	377810.2	1279673.52	данные отсутствуют	данные отсутствуют
141	377812.17	1279673.68	данные отсутствуют	данные отсутствуют
142	377812.58	1279668.64	данные отсутствуют	данные отсутствуют
143	377808.73	1279668.37	данные отсутствуют	данные отсутствуют
144	377810.41	1279647.33	данные отсутствуют	данные отсутствуют
145	377804.51	1279646.86	данные отсутствуют	данные отсутствуют
146	377803.65	1279657.88	данные отсутствуют	данные отсутствуют
147	377801.66	1279657.72	данные отсутствуют	данные отсутствуют
148	377802.51	1279646.7	данные отсутствуют	данные отсутствуют
149	377768.19	1279643.97	данные отсутствуют	данные отсутствуют
150	377767.32	1279655.01	данные отсутствуют	данные отсутствуют
151	377765.32	1279654.85	данные отсутствуют	данные отсутствуют
Государственный регистратор				ФГИС ЕГРН
полное наименование должности			подпись	инициалы, фамилия

М.П.

Выписка из Единого государственного реестра недвижимости об объекте недвижимости
Сведения о частях земельного участка

Земельный участок			
<small>(вид объекта недвижимости)</small>			
Лист № __ Раздела 4.2	Всего листов раздела 4.2 : __	Всего разделов: __	Всего листов выписки: __
03.03.2021 № 99/2021/378741483			
Кадастровый номер:		47:20:0752003:833	

Номер точки	Координаты, м		Описание закрепления на местности	Средняя квадратическая погрешность определения координат характерных точек границы части земельного участка, м
	X	Y		
1	2	3	4	5
152	377766.19	1279643.81	данные отсутствуют	данные отсутствуют
153	377751.18	1279642.62	данные отсутствуют	данные отсутствуют
154	377749.98	1279657.38	данные отсутствуют	данные отсутствуют
155	377747.99	1279657.22	данные отсутствуют	данные отсутствуют
156	377749.18	1279642.46	данные отсутствуют	данные отсутствуют
157	377743.5	1279642.01	данные отсутствуют	данные отсутствуют
158	377742.68	1279652.3	данные отсутствуют	данные отсутствуют
159	377743.27	1279652.35	данные отсутствуют	данные отсутствуют
160	377743.3	1279651.9	данные отсутствуют	данные отсутствуют
161	377745.3	1279652.05	данные отсутствуют	данные отсутствуют
162	377745.12	1279654.51	данные отсутствуют	данные отсутствуют
163	377742.52	1279654.3	данные отсутствуют	данные отсутствуют
164	377741.9	1279662.12	данные отсутствуют	данные отсутствуют
165	377742.89	1279662.2	данные отсутствуют	данные отсутствуют
166	377742.97	1279661.2	данные отсутствуют	данные отсутствуют
167	377744.96	1279661.35	данные отсутствуют	данные отсутствуют
168	377744.73	1279664.35	данные отсутствуют	данные отсутствуют
Государственный регистратор				ФГИС ЕГРН
полное наименование должности			подпись	инициалы, фамилия

М.П.

Выписка из Единого государственного реестра недвижимости об объекте недвижимости
Сведения о частях земельного участка

Земельный участок			
<small>(вид объекта недвижимости)</small>			
Лист № __ Раздела 4.2	Всего листов раздела 4.2 : __	Всего разделов: __	Всего листов выписки: __
03.03.2021 № 99/2021/378741483			
Кадастровый номер:		47:20:0752003:833	

Номер точки	Координаты, м		Описание закрепления на местности	Средняя квадратическая погрешность определения координат характерных точек границы части земельного участка, м
	X	Y		
1	2	3	4	5
169	377741.74	1279664.11	данные отсутствуют	данные отсутствуют
170	377740.46	1279680.34	данные отсутствуют	данные отсутствуют
171	377741.46	1279680.41	данные отсутствуют	данные отсутствуют
172	377741.55	1279679.38	данные отсутствуют	данные отсутствуют
173	377743.55	1279679.57	данные отсутствуют	данные отсутствуют
174	377743.27	1279682.56	данные отсутствуют	данные отсутствуют
175	377740.3	1279682.33	данные отсутствуют	данные отсутствуют
176	377739.35	1279694.28	данные отсутствуют	данные отсутствуют
177	377742.32	1279694.52	данные отсутствуют	данные отсутствуют
178	377742.13	1279697.49	данные отсутствуют	данные отсутствуют
179	377740.13	1279697.36	данные отсутствуют	данные отсутствуют
180	377740.2	1279696.36	данные отсутствуют	данные отсутствуют
181	377739.19	1279696.27	данные отсутствуют	данные отсутствуют
182	377738.89	1279700.01	данные отсутствуют	данные отсутствуют
183	377739.32	1279700.04	данные отсутствуют	данные отсутствуют
184	377739.37	1279699.66	данные отсутствуют	данные отсутствуют
185	377741.35	1279699.9	данные отсутствуют	данные отсутствуют
Государственный регистратор				ФГИС ЕГРН
полное наименование должности			подпись	инициалы, фамилия

М.П.

Выписка из Единого государственного реестра недвижимости об объекте недвижимости
Сведения о частях земельного участка

Земельный участок			
<small>(вид объекта недвижимости)</small>			
Лист № __ Раздела 4.2	Всего листов раздела 4.2 : __	Всего разделов: __	Всего листов выписки: __
03.03.2021 № 99/2021/378741483			
Кадастровый номер:		47:20:0752003:833	

Номер точки	Координаты, м		Описание закрепления на местности	Средняя квадратическая погрешность определения координат характерных точек границы части земельного участка, м
	X	Y		
1	2	3	4	5
186	377741.07	1279702.18	данные отсутствуют	данные отсутствуют
187	377738.74	1279702	данные отсутствуют	данные отсутствуют
188	377737.99	1279711.37	данные отсутствуют	данные отсутствуют
189	377742.68	1279711.74	данные отсутствуют	данные отсутствуют
190	377742.82	1279709.91	данные отсутствуют	данные отсутствуют
191	377746.31	1279710.18	данные отсутствуют	данные отсутствуют
192	377746.02	1279714.01	данные отсутствуют	данные отсутствуют
193	377735.84	1279713.21	данные отсутствуют	данные отсутствуют
194	377736.83	1279700.72	данные отсутствуют	данные отсутствуют
195	377737.27	1279695.12	данные отсутствуют	данные отсутствуют
196	377738.38	1279681.18	данные отсутствуют	данные отсутствуют
197	377739.83	1279662.95	данные отсутствуют	данные отсутствуют
198	377740.61	1279653.12	данные отсутствуют	данные отсутствуют
199	377741.5	1279641.85	данные отсутствуют	данные отсутствуют
200	377719.44	1279640.03	данные отсутствуют	данные отсутствуют
201	377725.68	1279561.42	данные отсутствуют	данные отсутствуют
202	377723	1279550.87	данные отсутствуют	данные отсутствуют
Государственный регистратор				ФГИС ЕГРН
полное наименование должности			подпись	инициалы, фамилия

М.П.

Выписка из Единого государственного реестра недвижимости об объекте недвижимости
Сведения о частях земельного участка

Земельный участок			
<small>(вид объекта недвижимости)</small>			
Лист № __ Раздела 4.2	Всего листов раздела 4.2 : __	Всего разделов: __	Всего листов выписки: __
03.03.2021 № 99/2021/378741483			
Кадастровый номер:		47:20:0752003:833	

Номер точки	Координаты, м		Описание закрепления на местности	Средняя квадратическая погрешность определения координат характерных точек границы части земельного участка, м
	X	Y		
1	2	3	4	5
203	377723.87	1279539.91	данные отсутствуют	данные отсутствуют
204	377123.7	1280706.48	данные отсутствуют	данные отсутствуют
205	377120.73	1280707	данные отсутствуют	данные отсутствуют
206	377118.69	1280703.3	данные отсутствуют	данные отсутствуют
207	377123.01	1280702.54	данные отсутствуют	данные отсутствуют
208	377734.71	1279743.59	данные отсутствуют	данные отсутствуют
209	377744.68	1279744.38	данные отсутствуют	данные отсутствуют
210	377754.7	1279746.31	данные отсутствуют	данные отсутствуют
211	377749.6	1279815.49	данные отсутствуют	данные отсутствуют
211	377749.6	1279815.49	данные отсутствуют	данные отсутствуют
211	377749.6	1279815.49	данные отсутствуют	данные отсутствуют
212	377747.2	1279840.46	данные отсутствуют	данные отсутствуют
212	377747.2	1279840.46	данные отсутствуют	данные отсутствуют
213	377686.51	1279798.23	данные отсутствуют	данные отсутствуют
213	377686.51	1279798.23	данные отсутствуют	данные отсутствуют
213	377686.51	1279798.23	данные отсутствуют	данные отсутствуют
214	377689.72	1279750.47	данные отсутствуют	данные отсутствуют
Государственный регистратор				ФГИС ЕГРН
полное наименование должности			подпись	инициалы, фамилия

М.П.

Выписка из Единого государственного реестра недвижимости об объекте недвижимости
Сведения о частях земельного участка

Земельный участок			
<small>(вид объекта недвижимости)</small>			
Лист № __ Раздела 4.2	Всего листов раздела 4.2 : __	Всего разделов: __	Всего листов выписки: __
03.03.2021 № 99/2021/378741483			
Кадастровый номер:		47:20:0752003:833	

Номер точки	Координаты, м		Описание закрепления на местности	Средняя квадратическая погрешность определения координат характерных точек границы части земельного участка, м
	X	Y		
1	2	3	4	5
215	377690.52	1279750.09	данные отсутствуют	данные отсутствуют
216	377704.87	1279745.71	данные отсутствуют	данные отсутствуют
217	377719.71	1279743.53	данные отсутствуют	данные отсутствуют
218	377798.72	1280390.99	данные отсутствуют	данные отсутствуют
219	377802.65	1280391.8	данные отсутствуют	данные отсутствуют
220	377782.68	1280456.91	данные отсутствуют	данные отсутствуют
221	377778.41	1280457.21	данные отсутствуют	данные отсутствуют
222	377730.45	1280613.57	данные отсутствуют	данные отсутствуют
223	377732.51	1280620.5	данные отсутствуют	данные отсутствуют
224	377724.08	1280647.97	данные отсутствуют	данные отсутствуют
225	377721.66	1280642.21	данные отсутствуют	данные отсутствуют
226	377726.84	1279539.14	данные отсутствуют	данные отсутствуют
227	377726.53	1279543.07	данные отсутствуют	данные отсутствуют
228	377725.72	1279543	данные отсутствуют	данные отсутствуют
228	377725.72	1279543	данные отсутствуют	данные отсутствуют
228	377725.72	1279543	данные отсутствуют	данные отсутствуют
228	377725.72	1279543	данные отсутствуют	данные отсутствуют

Государственный регистратор		ФГИС ЕГРН
полное наименование должности	подпись	инициалы, фамилия

М.П.

Выписка из Единого государственного реестра недвижимости об объекте недвижимости
Сведения о частях земельного участка

Земельный участок			
<small>(вид объекта недвижимости)</small>			
Лист № __ Раздела 4.2	Всего листов раздела 4.2 : __	Всего разделов: __	Всего листов выписки: __
03.03.2021 № 99/2021/378741483			
Кадастровый номер:		47:20:0752003:833	

Номер точки	Координаты, м		Описание закрепления на местности	Средняя квадратическая погрешность определения координат характерных точек границы части земельного участка, м
	X	Y		
1	2	3	4	5
229	377726.29	1279546.05	данные отсутствуют	данные отсутствуют
230	377725.93	1279550.62	данные отсутствуют	данные отсутствуют
231	377728.61	1279561.17	данные отсутствуют	данные отсутствуют
232	377719.93	1279670.69	данные отсутствуют	данные отсутствуют
233	377699.69	1279669.08	данные отсутствуют	данные отсутствуют
234	377698.09	1279689.29	данные отсутствуют	данные отсутствуют
235	377702.03	1279693.92	данные отсутствуют	данные отсутствуют
236	377693.38	1279803.01	данные отсутствуют	данные отсутствуют
237	377689.58	1279800.37	данные отсутствуют	данные отсутствуют
238	377697.92	1279695.25	данные отсутствуют	данные отсутствуют
239	377693.97	1279690.63	данные отсутствуют	данные отсутствуют
240	377696.02	1279664.78	данные отсутствуют	данные отсутствуют
241	377716.25	1279666.38	данные отсутствуют	данные отсутствуют
242	377724.57	1279561.51	данные отсутствуют	данные отсутствуют
243	377721.89	1279550.97	данные отсутствуют	данные отсутствуют
244	377722.85	1279538.83	данные отсутствуют	данные отсутствуют
245	377663.76	1280830.98	данные отсутствуют	данные отсутствуют
Государственный регистратор				ФГИС ЕГРН
полное наименование должности			подпись	инициалы, фамилия

М.П.

Выписка из Единого государственного реестра недвижимости об объекте недвижимости
Сведения о частях земельного участка

Земельный участок			
<small>(вид объекта недвижимости)</small>			
Лист № __ Раздела 4.2	Всего листов раздела 4.2 : __	Всего разделов: __	Всего листов выписки: __
03.03.2021 № 99/2021/378741483			
Кадастровый номер:		47:20:0752003:833	

Номер точки	Координаты, м		Описание закрепления на местности	Средняя квадратическая погрешность определения координат характерных точек границы части земельного участка, м
	X	Y		
1	2	3	4	5
246	377667.56	1280832.25	данные отсутствуют	данные отсутствуют
247	377664.72	1280841.53	данные отсутствуют	данные отсутствуют
248	377660.85	1280840.47	данные отсутствуют	данные отсутствуют
249	377639.43	1280910.32	данные отсутствуют	данные отсутствуют
250	377642.94	1280912.55	данные отсутствуют	данные отсутствуют
251	377632.02	1280948.15	данные отсутствуют	данные отсутствуют
252	377628.05	1280947.39	данные отсутствуют	данные отсутствуют
253	377629.75	1280983.35	данные отсутствуют	данные отсутствуют
254	377631.09	1280983.82	данные отсутствуют	данные отсутствуют
255	377629.77	1280987.59	данные отсутствуют	данные отсутствуют
256	377628.61	1280987.18	данные отсутствуют	данные отсутствуют
257	377802.16	1280391.7	данные отсутствуют	данные отсутствуют
258	377806.1	1280392.51	данные отсутствуют	данные отсутствуют
259	377786.42	1280456.66	данные отсутствуют	данные отсутствуют
260	377782.15	1280456.95	данные отсутствуют	данные отсутствуют
261	377732.25	1280619.63	данные отсутствуют	данные отсутствуют
262	377734.31	1280626.55	данные отсутствуют	данные отсутствуют
Государственный регистратор				ФГИС ЕГРН
полное наименование должности			подпись	инициалы, фамилия

М.П.

Выписка из Единого государственного реестра недвижимости об объекте недвижимости
Сведения о частях земельного участка

Земельный участок			
<small>(вид объекта недвижимости)</small>			
Лист № __ Раздела 4.2	Всего листов раздела 4.2 : __	Всего разделов: __	Всего листов выписки: __
03.03.2021 № 99/2021/378741483			
Кадастровый номер:		47:20:0752003:833	

Номер точки	Координаты, м		Описание закрепления на местности	Средняя квадратическая погрешность определения координат характерных точек границы части земельного участка, м
	X	Y		
1	2	3	4	5
263	377726.2	1280653	данные отсутствуют	данные отсутствуют
264	377723.78	1280647.25	данные отсутствуют	данные отсутствуют
265	377735.51	1279651.84	данные отсутствуют	данные отсутствуют
266	377736.62	1279650.59	данные отсутствуют	данные отсутствуют
267	377739.61	1279653.24	данные отсутствуют	данные отсутствуют
268	377737.17	1279655.99	данные отсутствуют	данные отсутствуют
269	377721.34	1279654.7	данные отсутствуют	данные отсутствуют
270	377719.77	1279674.18	данные отсутствуют	данные отсутствуют
271	377702.9	1279672.85	данные отсутствуют	данные отсутствуют
272	377701.83	1279686.37	данные отсутствуют	данные отсутствуют
273	377705.78	1279691	данные отсутствуют	данные отсутствуют
274	377696.71	1279805.33	данные отсутствуют	данные отсутствуют
275	377692.91	1279802.68	данные отсутствуют	данные отсутствуют
276	377701.66	1279692.33	данные отсутствуют	данные отсутствуют
277	377697.71	1279687.7	данные отсутствуют	данные отсутствуют
278	377699.23	1279668.54	данные отсутствуют	данные отсутствуют
279	377716.1	1279669.88	данные отсутствуют	данные отсутствуют
Государственный регистратор				ФГИС ЕГРН
полное наименование должности			подпись	инициалы, фамилия

М.П.

Выписка из Единого государственного реестра недвижимости об объекте недвижимости
Сведения о частях земельного участка

Земельный участок			
<small>(вид объекта недвижимости)</small>			
Лист № __ Раздела 4.2	Всего листов раздела 4.2 : __	Всего разделов: __	Всего листов выписки: __
03.03.2021 № 99/2021/378741483			
Кадастровый номер:		47:20:0752003:833	

Номер точки	Координаты, м		Описание закрепления на местности	Средняя квадратическая погрешность определения координат характерных точек границы части земельного участка, м
	X	Y		
1	2	3	4	5
280	377717.67	1279650.39	данные отсутствуют	данные отсутствуют
281	377667.09	1280832.09	данные отсутствуют	данные отсутствуют
282	377670.88	1280833.36	данные отсутствуют	данные отсутствуют
283	377668.09	1280842.45	данные отсутствуют	данные отсутствуют
284	377664.23	1280841.4	данные отсутствуют	данные отсутствуют
285	377642.5	1280912.27	данные отсутствуют	данные отсутствуют
286	377646	1280914.49	данные отсутствуют	данные отсутствуют
287	377635.47	1280948.8	данные отсутствуют	данные отсутствуют
288	377631.52	1280948.05	данные отсутствуют	данные отсутствуют
289	377535.66	1281098.05	данные отсутствуют	данные отсутствуют
290	377539.13	1281100.14	данные отсутствуют	данные отсутствуют
291	377534.47	1281105.6	данные отсутствуют	данные отсутствуют
292	377528.26	1281106.71	данные отсутствуют	данные отсутствуют
293	377738.93	1279695.53	данные отсутствуют	данные отсутствуют
294	377743.87	1279696.26	данные отсутствуют	данные отсутствуют
295	377748.57	1279697.97	данные отсутствуют	данные отсутствуют
296	377752.84	1279700.57	данные отсутствуют	данные отсутствуют
Государственный регистратор				ФГИС ЕГРН
полное наименование должности			подпись	инициалы, фамилия

М.П.

Выписка из Единого государственного реестра недвижимости об объекте недвижимости
Сведения о частях земельного участка

Земельный участок			
<small>(вид объекта недвижимости)</small>			
Лист № __ Раздела 4.2	Всего листов раздела 4.2 : __	Всего разделов: __	Всего листов выписки: __
03.03.2021 № 99/2021/378741483			
Кадастровый номер:		47:20:0752003:833	

Номер точки	Координаты, м		Описание закрепления на местности	Средняя квадратическая погрешность определения координат характерных точек границы части земельного участка, м
	X	Y		
1	2	3	4	5
297	377756.5	1279703.97	данные отсутствуют	данные отсутствуют
298	377759.42	1279708.04	данные отсутствуют	данные отсутствуют
299	377761.46	1279712.6	данные отсутствуют	данные отсутствуют
300	377762.56	1279717.48	данные отсутствуют	данные отсутствуют
301	377762.67	1279722.48	данные отсутствуют	данные отсутствуют
302	377761.3	1279739.69	данные отсутствуют	данные отсутствуют
303	377755.22	1279739.25	данные отсутствуют	данные отсутствуют
303	377755.22	1279739.25	данные отсутствуют	данные отсутствуют
304	377707.17	1279812.6	данные отсутствуют	данные отсутствуют
305	377707.53	1279808.02	данные отсутствуют	данные отсутствуют
306	377710.34	1279750.05	данные отсутствуют	данные отсутствуют
307	377712.82	1279718.52	данные отсутствуют	данные отсутствуют
308	377713.32	1279715.15	данные отсутствуют	данные отсутствуют
309	377714.88	1279710.4	данные отсутствуют	данные отсутствуют
310	377717.34	1279706.05	данные отсутствуют	данные отсутствуют
311	377720.63	1279702.28	данные отсутствуют	данные отсутствуют
312	377724.6	1279699.24	данные отсутствуют	данные отсутствуют
Государственный регистратор				ФГИС ЕГРН
полное наименование должности			подпись	инициалы, фамилия

М.П.

Выписка из Единого государственного реестра недвижимости об объекте недвижимости
Сведения о частях земельного участка

Земельный участок			
<small>(вид объекта недвижимости)</small>			
Лист № __ Раздела 4.2	Всего листов раздела 4.2 : __	Всего разделов: __	Всего листов выписки: __
03.03.2021 № 99/2021/378741483			
Кадастровый номер:		47:20:0752003:833	

Номер точки	Координаты, м		Описание закрепления на местности	Средняя квадратическая погрешность определения координат характерных точек границы части земельного участка, м
	X	Y		
1	2	3	4	5
313	377729.09	1279697.04	данные отсутствуют	данные отсутствуют
314	377733.93	1279695.79	данные отсутствуют	данные отсутствуют
315	377714.6	1280562.08	данные отсутствуют	данные отсутствуют
316	377703.38	1280598.66	данные отсутствуют	данные отсутствуют
317	377689.47	1280565.55	данные отсутствуют	данные отсутствуют
318	377702.58	1280522.85	данные отсутствуют	данные отсутствуют
319	377210.36	1280669.76	данные отсутствуют	данные отсутствуют
320	377197.02	1280706.03	данные отсутствуют	данные отсутствуют
321	377174.14	1280710.38	данные отсутствуют	данные отсутствуют
322	377125.59	1280715.78	данные отсутствуют	данные отсутствуют
323	377110.6	1280688.68	данные отсутствуют	данные отсутствуют
324	377137.5	1280685.78	данные отсутствуют	данные отсутствуют
324	377137.5	1280685.78	данные отсутствуют	данные отсутствуют
325	377138.11	1280691.25	данные отсутствуют	данные отсутствуют
326	377169.27	1280687.78	данные отсутствуют	данные отсутствуют
327	377183.98	1280682.85	данные отсутствуют	данные отсутствуют
328	377182.7	1280679.03	данные отсутствуют	данные отсутствуют
Государственный регистратор				ФГИС ЕГРН
полное наименование должности			подпись	инициалы, фамилия

М.П.

Выписка из Единого государственного реестра недвижимости об объекте недвижимости
Сведения о частях земельного участка

Земельный участок			
<small>(вид объекта недвижимости)</small>			
Лист № __ Раздела 4.2	Всего листов раздела 4.2 : __	Всего разделов: __	Всего листов выписки: __
03.03.2021 № 99/2021/378741483			
Кадастровый номер:		47:20:0752003:833	

Номер точки	Координаты, м		Описание закрепления на местности	Средняя квадратическая погрешность определения координат характерных точек границы части земельного участка, м
	X	Y		
1	2	3	4	5
329	377729.34	1280609.84	данные отсутствуют	данные отсутствуют
330	377720.36	1280639.1	данные отсутствуют	данные отсутствуют
331	377776.04	1280457.37	данные отсутствуют	данные отсутствуют
332	377711.1	1279674.5	данные отсутствуют	данные отсутствуют
333	377737.21	1279676.57	данные отсутствуют	данные отсутствуют
334	377740.59	1279677.07	данные отсутствуют	данные отсутствуют
335	377745.34	1279678.62	данные отсутствуют	данные отсутствуют
336	377749.69	1279681.09	данные отсутствуют	данные отсутствуют
337	377753.46	1279684.38	данные отсутствуют	данные отсутствуют
338	377756.5	1279688.34	данные отсутствуют	данные отсутствуют
339	377758.69	1279692.84	данные отсутствуют	данные отсутствуют
340	377759.95	1279697.68	данные отсутствуют	данные отсутствуют
341	377760.21	1279702.67	данные отсутствуют	данные отсутствуют
342	377759.48	1279707.62	данные отсутствуют	данные отсутствуют
343	377757.77	1279712.32	данные отсутствуют	данные отсутствуют
344	377755.17	1279716.59	данные отсутствуют	данные отсутствуют
345	377751.77	1279720.25	данные отсутствуют	данные отсутствуют
Государственный регистратор				ФГИС ЕГРН
полное наименование должности			подпись	инициалы, фамилия

М.П.

Выписка из Единого государственного реестра недвижимости об объекте недвижимости
Сведения о частях земельного участка

Земельный участок			
<small>(вид объекта недвижимости)</small>			
Лист № __ Раздела 4.2	Всего листов раздела 4.2 : __	Всего разделов: __	Всего листов выписки: __
03.03.2021 № 99/2021/378741483			
Кадастровый номер:		47:20:0752003:833	

Номер точки	Координаты, м		Описание закрепления на местности	Средняя квадратическая погрешность определения координат характерных точек границы части земельного участка, м
	X	Y		
1	2	3	4	5
346	377747.7	1279723.16	данные отсутствуют	данные отсутствуют
347	377743.14	1279725.21	данные отсутствуют	данные отсутствуют
348	377738.26	1279726.31	данные отсутствуют	данные отсутствуют
349	377733.26	1279726.41	данные отсутствуют	данные отсутствуют
350	377732.07	1279726.32	данные отсутствуют	данные отсутствуют
351	377724.29	1279824.52	данные отсутствуют	данные отсутствуют
352	377693.51	1279694.05	данные отсутствуют	данные отсутствуют
352	377693.51	1279694.05	данные отсутствуют	данные отсутствуют
353	377690.94	1279691.04	данные отсутствуют	данные отсутствуют
353	377690.94	1279691.04	данные отсутствуют	данные отсутствуют
354	377691.69	1279681.64	данные отсутствуют	данные отсутствуют
355	377692.59	1279680.66	данные отсутствуют	данные отсутствуют
356	377696.66	1279677.75	данные отсутствуют	данные отсутствуют
357	377701.22	1279675.7	данные отсутствуют	данные отсутствуют
358	377706.1	1279674.6	данные отсутствуют	данные отсутствуют
359	377661.72	1280830.3	данные отсутствуют	данные отсутствуют
360	377639.77	1280949.62	данные отсутствуют	данные отсутствуют
Государственный регистратор				ФГИС ЕГРН
полное наименование должности			подпись	инициалы, фамилия

М.П.

Выписка из Единого государственного реестра недвижимости об объекте недвижимости
Сведения о частях земельного участка

Земельный участок			
<small>(вид объекта недвижимости)</small>			
Лист № __ Раздела 4.2	Всего листов раздела 4.2 : __	Всего разделов: __	Всего листов выписки: __
03.03.2021 № 99/2021/378741483			
Кадастровый номер:		47:20:0752003:833	

Номер точки	Координаты, м		Описание закрепления на местности	Средняя квадратическая погрешность определения координат характерных точек границы части земельного участка, м
	X	Y		
1	2	3	4	5
361	377625.73	1280946.95	данные отсутствуют	данные отсутствуют
362	377618.07	1280945.33	данные отсутствуют	данные отсутствуют
363	377630.54	1280904.67	данные отсутствуют	данные отсутствуют
364	377649.03	1280916.42	данные отсутствуют	данные отсутствуют
365	377670.3	1280843.05	данные отсутствуют	данные отсутствуют
366	377651.05	1280837.8	данные отсутствуют	данные отсутствуют
367	377654.07	1280827.95	данные отсутствуют	данные отсутствуют
368	377545.05	1281103.7	данные отсутствуют	данные отсутствуют
369	377508.16	1281110.31	данные отсутствуют	данные отсутствуют
370	377530.08	1281094.69	данные отсутствуют	данные отсутствуют
371	377750.24	1279540.12	данные отсутствуют	данные отсутствуют
372	377768.57	1279541.57	данные отсутствуют	данные отсутствуют
373	377766.29	1279541.51	данные отсутствуют	данные отсутствуют
374	377760.02	1279620.65	данные отсутствуют	данные отсутствуют
375	377773.18	1279621.69	данные отсутствуют	данные отсутствуют
376	377774.72	1279602.25	данные отсутствуют	данные отсутствуют
377	377847.49	1279608.02	данные отсутствуют	данные отсутствуют
Государственный регистратор				ФГИС ЕГРН
полное наименование должности			подпись	инициалы, фамилия

М.П.

Выписка из Единого государственного реестра недвижимости об объекте недвижимости
Сведения о частях земельного участка

Земельный участок			
<small>(вид объекта недвижимости)</small>			
Лист № __ Раздела 4.2	Всего листов раздела 4.2 : __	Всего разделов: __	Всего листов выписки: __
03.03.2021 № 99/2021/378741483			
Кадастровый номер:		47:20:0752003:833	

Номер точки	Координаты, м		Описание закрепления на местности	Средняя квадратическая погрешность определения координат характерных точек границы части земельного участка, м
	X	Y		
1	2	3	4	5
378	377838.09	1279726.65	данные отсутствуют	данные отсутствуют
379	377820.33	1279725.24	данные отсутствуют	данные отсутствуют
380	377817.35	1279727.72	данные отсутствуют	данные отсутствуют
381	377770.7	1279723.11	данные отсутствуют	данные отсутствуют
382	377769.34	1279740.26	данные отсутствуют	данные отсутствуют
383	377749.21	1279819.51	данные отсутствуют	данные отсутствуют
384	377728.22	1279817.85	данные отсутствуют	данные отсутствуют
385	377709.59	1279814.29	данные отсутствуют	данные отсутствуют
386	377693.38	1279660.26	данные отсутствуют	данные отсутствуют
387	377710.23	1279661.59	данные отсутствуют	данные отсутствуют
388	377711.77	1279642.15	данные отсутствуют	данные отсутствуют
389	377715.41	1279642.44	данные отсутствуют	данные отсутствуют
390	377721.92	1279560.28	данные отсутствуют	данные отсутствуют
391	377719.44	1279550.49	данные отсутствуют	данные отсутствуют
391	377719.44	1279550.49	данные отсутствуют	данные отсутствуют
391	377719.44	1279550.49	данные отсутствуют	данные отсутствуют
392	377719.75	1279546.59	данные отсутствуют	данные отсутствуют
Государственный регистратор				ФГИС ЕГРН
полное наименование должности			подпись	инициалы, фамилия

М.П.

Выписка из Единого государственного реестра недвижимости об объекте недвижимости
Сведения о частях земельного участка

Земельный участок			
<small>(вид объекта недвижимости)</small>			
Лист № __ Раздела 4.2	Всего листов раздела 4.2 : __	Всего разделов: __	Всего листов выписки: __
03.03.2021 № 99/2021/378741483			
Кадастровый номер:		47:20:0752003:833	

Номер точки	Координаты, м		Описание закрепления на местности	Средняя квадратическая погрешность определения координат характерных точек границы части земельного участка, м
	X	Y		
1	2	3	4	5
392	377719.75	1279546.59	данные отсутствуют	данные отсутствуют
392	377719.75	1279546.59	данные отсутствуют	данные отсутствуют
393	377673.6	1279567.55	данные отсутствуют	данные отсутствуют
394	377680.11	1279561.53	данные отсутствуют	данные отсутствуют
395	377692.52	1279553.1	данные отсутствуют	данные отсутствуют
396	377706.05	1279546.62	данные отсутствуют	данные отсутствуют
397	377720.4	1279542.25	данные отсутствуют	данные отсутствуют
398	377728.75	1279541.02	данные отсутствуют	данные отсутствуют
399	377728.58	1279543.23	данные отсутствуют	данные отсутствуют
399	377728.58	1279543.23	данные отсутствуют	данные отсутствуют
399	377728.58	1279543.23	данные отсутствуют	данные отсутствуют
400	377729.03	1279560.63	данные отсутствуют	данные отсутствуют
401	377723.22	1279634.05	данные отсутствуют	данные отсутствуют
402	377739.8	1279635.36	данные отсутствуют	данные отсутствуют
403	377746.8	1279546.95	данные отсутствуют	данные отсутствуют
404	377745.16	1279540.1	данные отсутствуют	данные отсутствуют
405	377151.56	1280689.75	данные отсутствуют	данные отсутствуют
Государственный регистратор				ФГИС ЕГРН
полное наименование должности			подпись	инициалы, фамилия

М.П.

Выписка из Единого государственного реестра недвижимости об объекте недвижимости
Сведения о частях земельного участка

Земельный участок			
<small>(вид объекта недвижимости)</small>			
Лист № __ Раздела 4.2	Всего листов раздела 4.2 : __	Всего разделов: __	Всего листов выписки: __
03.03.2021 № 99/2021/378741483			
Кадастровый номер:		47:20:0752003:833	

Номер точки	Координаты, м		Описание закрепления на местности	Средняя квадратическая погрешность определения координат характерных точек границы части земельного участка, м
	X	Y		
1	2	3	4	5
406	377152.71	1280690.55	данные отсутствуют	данные отсутствуют
407	377154.68	1280692.01	данные отсутствуют	данные отсутствуют
408	377156.55	1280693.53	данные отсутствуют	данные отсутствуют
409	377158.3	1280695.07	данные отсутствуют	данные отсутствуют
410	377160.62	1280696.91	данные отсутствуют	данные отсутствуют
411	377163.38	1280699.74	данные отсутствуют	данные отсутствуют
412	377164.58	1280700.9	данные отсутствуют	данные отсутствуют
413	377166.16	1280702.9	данные отсутствуют	данные отсутствуют
414	377169.47	1280710.9	данные отсутствуют	данные отсутствуют
415	377167.41	1280711.13	данные отсутствуют	данные отсутствуют
416	377164.43	1280703.91	данные отсутствуют	данные отсутствуют
417	377163.14	1280702.3	данные отсутствуют	данные отсутствуют
418	377161.98	1280701.17	данные отсутствуют	данные отсутствуют
419	377159.23	1280698.35	данные отсутствуют	данные отсутствуют
420	377156.99	1280696.59	данные отсутствуют	данные отсутствуют
421	377155.24	1280695.04	данные отсутствуют	данные отсутствуют
422	377153.43	1280693.57	данные отсутствуют	данные отсутствуют
Государственный регистратор				ФГИС ЕГРН
полное наименование должности			подпись	инициалы, фамилия

М.П.

Выписка из Единого государственного реестра недвижимости об объекте недвижимости
Сведения о частях земельного участка

Земельный участок			
(вид объекта недвижимости)			
Лист № ___ Раздела 4.2	Всего листов раздела 4.2 : ___	Всего разделов: ___	Всего листов выписки: ___

Выписка из Единого государственного реестра недвижимости об объекте недвижимости

Сведения о характеристиках объекта недвижимости

На основании запроса от 01.03.2021 г., поступившего на рассмотрение 03.03.2021 г., сообщаем, что согласно записям Единого государственного реестра недвижимости:

Земельный участок			
(вид объекта недвижимости)			
Лист № __ Раздела 1	Всего листов раздела 1 : __	Всего разделов: __	Всего листов выписки: __
03.03.2021 № 99/2021/378743974			
Кадастровый номер:		47:20:0752003:834	

Номер кадастрового квартала:	47:20:0752003
Дата присвоения кадастрового номера:	23.09.2016
Ранее присвоенный государственный учетный номер:	данные отсутствуют
Адрес:	Ленинградская область, р-н. Кингисеппский
Площадь:	61134 +/- 9968кв. м
Кадастровая стоимость, руб.:	325232.88
Кадастровые номера расположенных в пределах земельного участка объектов недвижимости:	47:20:0000000:14856, 47:20:0000000:14857, 47:20:0752003:855, 47:20:0752003:858, 47:20:0752003:852, 47:20:0000000:14868, 47:20:0752003:849, 47:20:0752003:859, 47:20:0752003:860, 47:20:0000000:14858, 47:20:0752003:888, 47:20:0752003:878, 47:20:0752003:862
Кадастровые номера объектов недвижимости, из которых образован объект недвижимости:	данные отсутствуют
Кадастровые номера образованных объектов недвижимости:	данные отсутствуют
Сведения о включении объекта недвижимости в состав предприятия как имущественного комплекса:	

Государственный регистратор		ФГИС ЕГРН
полное наименование должности	подпись	инициалы, фамилия

М.П.

Выписка из Единого государственного реестра недвижимости об объекте недвижимости

Сведения о характеристиках объекта недвижимости

Земельный участок			
(вид объекта недвижимости)			
Лист № __ Раздела 1	Всего листов раздела 1 : __	Всего разделов: __	Всего листов выписки: __
03.03.2021 № 99/2021/378743974			
Кадастровый номер:		47:20:0752003:834	

Категория земель:	Земли промышленности, энергетики, транспорта, связи, радиовещания, телевидения, информатики, земли для обеспечения космической деятельности, земли обороны, безопасности и земли иного специального назначения
Виды разрешенного использования:	для строительства объекта "ГРС "Фосфорит-2" и газопровод-отвод к ГРС"
Сведения о кадастровом инженере:	Титова Ирина Сергеевна №78-11-0231
Сведения о лесах, водных объектах и об иных природных объектах, расположенных в пределах земельного участка:	данные отсутствуют
Сведения о том, что земельный участок полностью или частично расположен в границах зоны с особыми условиями использования территории или территории объекта культурного наследия	данные отсутствуют
Сведения о том, что земельный участок расположен в границах особой экономической зоны, территории опережающего социально-экономического развития, зоны территориального развития в Российской Федерации, игровой зоны:	данные отсутствуют
Сведения о том, что земельный участок расположен в границах особо охраняемой природной территории, охотничьих угодий, лесничеств, лесопарков:	данные отсутствуют
Сведения о результатах проведения государственного земельного надзора:	данные отсутствуют
Сведения о расположении земельного участка в границах территории, в отношении которой утвержден проект межевания территории:	данные отсутствуют

Государственный регистратор		ФГИС ЕГРН
полное наименование должности	подпись	инициалы, фамилия

М.П.

Выписка из Единого государственного реестра недвижимости об объекте недвижимости
Сведения о характеристиках объекта недвижимости

Земельный участок			
<small>(вид объекта недвижимости)</small>			
Лист № __ Раздела 1	Всего листов раздела 1 : __	Всего разделов: __	Всего листов выписки: __
03.03.2021 № 99/2021/378743974			
Кадастровый номер:		47:20:0752003:834	

Условный номер земельного участка:	данные отсутствуют
Сведения о принятии акта и (или) заключении договора, предусматривающих предоставление в соответствии с земельным законодательством исполнительным органом государственной власти или органом местного самоуправления находящегося в государственной или муниципальной собственности земельного участка для строительства наемного дома социального использования или наемного дома коммерческого использования:	данные отсутствуют
Сведения о том, что земельный участок или земельные участки образованы на основании решения об изъятии земельного участка и (или) расположенного на нем объекта недвижимости для государственных или муниципальных нужд:	данные отсутствуют
Сведения о том, что земельный участок образован из земель или земельного участка, государственная собственность на которые не разграничена:	данные отсутствуют
Сведения о наличии земельного спора о местоположении границ земельных участков:	данные отсутствуют
Статус записи об объекте недвижимости:	Сведения об объекте недвижимости имеют статус "актуальные"
Особые отметки:	Граница земельного участка не установлена в соответствии с требованиями земельного законодательства. Сведения необходимые для заполнения раздела 3.1 отсутствуют. Сведения необходимые для заполнения раздела 3.2 отсутствуют.
Получатель выписки:	Слизунов Евгений Сергеевич

Государственный регистратор		ФГИС ЕГРН
полное наименование должности	подпись	инициалы, фамилия

М.П.

Выписка из Единого государственного реестра недвижимости об объекте недвижимости
Сведения о зарегистрированных правах

Земельный участок			
(вид объекта недвижимости)			
Лист № __ Раздела 2	Всего листов раздела 2 : __	Всего разделов: __	Всего листов выписки: __
03.03.2021 № 99/2021/378743974			
Кадастровый номер:		47:20:0752003:834	
1.	Правообладатель (правообладатели):	1.1.	данные о правообладателе отсутствуют
2.	Вид, номер и дата государственной регистрации права:	2.1.	не зарегистрировано
3.	Ограничение прав и обременение объекта недвижимости:		
	3.1.1.	вид:	Аренда (в том числе, субаренда)
		дата государственной регистрации:	27.12.2019
		номер государственной регистрации:	47:20:0752003:834-47/018/2019-3
		срок, на который установлено ограничение прав и обременение объекта недвижимости:	с 19.10.2019 до 19.10.2022
		лицо, в пользу которого установлено ограничение прав и обременение объекта недвижимости:	Акционерное общество "ЕвроХим-Северо-Запад", ИНН: 4707036312
		основание государственной регистрации:	'Договор №03-05/6987 аренды земельных участков' от 14.10.2019
	3.1.2.	вид:	Ипотека
		дата государственной регистрации:	22.06.2020
		номер государственной регистрации:	47:20:0752003:834-47/018/2020-4
		срок, на который установлено ограничение прав и обременение объекта недвижимости:	с 22.06.2020 на 120 месяцев с даты оформления кредита
		лицо, в пользу которого установлено ограничение прав и обременение объекта недвижимости:	"ЮниКредит Банк АГ", акционерное общество
	основание государственной регистрации:	'Договор ипотеки' от 30.03.2016; 'Дополнительное соглашение № 2 к договору ипотеки от 30.03.2016' от 16.06.2020	
4.	Договоры участия в долевом строительстве:	не зарегистрировано	
5.	Заявленные в судебном порядке права требования:	данные отсутствуют	
6.	Сведения о возражении в отношении зарегистрированного права:	данные отсутствуют	
7.	Сведения о наличии решения об изъятии объекта недвижимости для государственных и муниципальных нужд:	данные отсутствуют	
8.	Сведения о невозможности государственной регистрации без личного участия правообладателя или его законного представителя:		
9.	Правопритязания и сведения о наличии поступивших, но не рассмотренных заявлений о проведении государственной регистрации права (перехода, прекращения права), ограничения права или обременения объекта недвижимости, сделки в отношении объекта недвижимости:	данные отсутствуют	
10.	Сведения об осуществлении государственной регистрации сделки, права, ограничения права без необходимого в силу закона согласия третьего лица, органа:	данные отсутствуют	
11.	Сведения о невозможности государственной регистрации перехода, прекращения, ограничения права на земельный участок из земель		

Государственный регистратор		ФГИС ЕГРН
полное наименование должности	подпись	инициалы, фамилия

М.П.

Выписка из Единого государственного реестра недвижимости об объекте недвижимости
Описание местоположения земельного участка

Земельный участок			
(вид объекта недвижимости)			
Лист № __ Раздела <u>3</u>	Всего листов раздела <u>3</u> : __	Всего разделов: __	Всего листов выписки: __
03.03.2021 № 99/2021/378743974			
Кадастровый номер:		47:20:0752003:834	

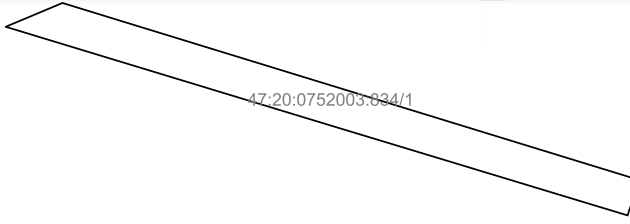
План (чертеж, схема) земельного участка			
Масштаб 1: данные отсутствуют	Условные обозначения:		

Государственный регистратор		ФГИС ЕГРН
полное наименование должности	подпись	инициалы, фамилия

М.П.

Выписка из Единого государственного реестра недвижимости об объекте недвижимости
Сведения о частях земельного участка

Земельный участок			
<small>(вид объекта недвижимости)</small>			
Лист № __ Раздела 4	Всего листов раздела 4 : __	Всего разделов: __	Всего листов выписки: __
03.03.2021 № 99/2021/378743974			
Кадастровый номер:		47:20:0752003:834	

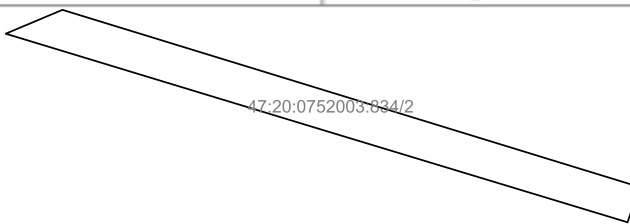
План (чертеж, схема) части земельного участка	Учетный номер части: 47:20:0752003:834 / 1
	
Масштаб 1: данные отсутствуют	Условные обозначения:

Государственный регистратор		ФГИС ЕГРН
полное наименование должности	подпись	инициалы, фамилия

М.П.

Выписка из Единого государственного реестра недвижимости об объекте недвижимости
Сведения о частях земельного участка

Земельный участок			
<small>(вид объекта недвижимости)</small>			
Лист № __ Раздела 4	Всего листов раздела 4 : __	Всего разделов: __	Всего листов выписки: __
03.03.2021 № 99/2021/378743974			
Кадастровый номер:		47:20:0752003:834	

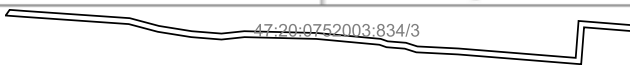
План (чертеж, схема) части земельного участка	Учетный номер части: 47:20:0752003:834/2
	
Масштаб 1: данные отсутствуют	Условные обозначения:

Государственный регистратор		ФГИС ЕГРН
полное наименование должности	подпись	инициалы, фамилия

М.П.

Выписка из Единого государственного реестра недвижимости об объекте недвижимости
Сведения о частях земельного участка

Земельный участок			
<small>(вид объекта недвижимости)</small>			
Лист № __ Раздела 4	Всего листов раздела 4 : __	Всего разделов: __	Всего листов выписки: __
03.03.2021 № 99/2021/378743974			
Кадастровый номер:		47:20:0752003:834	

План (чертеж, схема) части земельного участка	Учетный номер части: 47:20:0752003:834/3
	
Масштаб 1: данные отсутствуют	Условные обозначения:

Государственный регистратор		ФГИС ЕГРН
полное наименование должности	подпись	инициалы, фамилия

М.П.

Выписка из Единого государственного реестра недвижимости об объекте недвижимости
Сведения о частях земельного участка

Земельный участок			
<small>(вид объекта недвижимости)</small>			
Лист № __ Раздела 4	Всего листов раздела 4 : __	Всего разделов: __	Всего листов выписки: __
03.03.2021 № 99/2021/378743974			
Кадастровый номер:		47:20:0752003:834	


План (чертеж, схема) части земельного участка	Учетный номер части: 47:20:0752003:834/4
	
Масштаб 1: данные отсутствуют	Условные обозначения:

Государственный регистратор		ФГИС ЕГРН
полное наименование должности	подпись	инициалы, фамилия

М.П.

Выписка из Единого государственного реестра недвижимости об объекте недвижимости
Сведения о частях земельного участка

Земельный участок			
<small>(вид объекта недвижимости)</small>			
Лист № __ Раздела 4	Всего листов раздела 4 : __	Всего разделов: __	Всего листов выписки: __
03.03.2021 № 99/2021/378743974			
Кадастровый номер:		47:20:0752003:834	

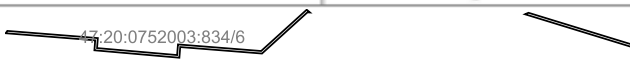
План (чертеж, схема) части земельного участка	Учетный номер части: 47:20:0752003:834/5
	
Масштаб 1: данные отсутствуют	Условные обозначения:

Государственный регистратор		ФГИС ЕГРН
полное наименование должности	подпись	инициалы, фамилия

М.П.

Выписка из Единого государственного реестра недвижимости об объекте недвижимости
Сведения о частях земельного участка

Земельный участок			
(вид объекта недвижимости)			
Лист № __ Раздела 4	Всего листов раздела 4 : __	Всего разделов: __	Всего листов выписки: __
03.03.2021 № 99/2021/378743974			
Кадастровый номер:		47:20:0752003:834	

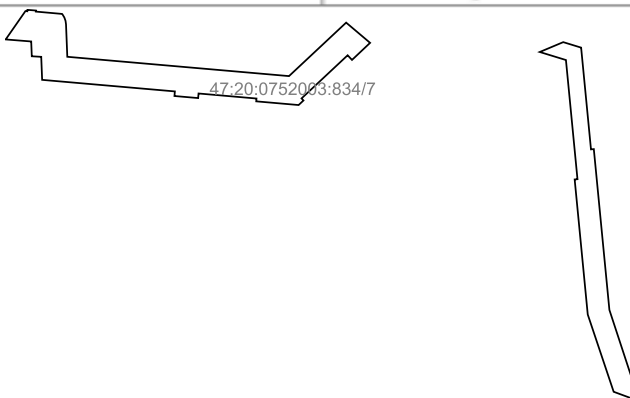
План (чертеж, схема) части земельного участка	Учетный номер части: 47:20:0752003:834/6
	
Масштаб 1: данные отсутствуют	Условные обозначения:

Государственный регистратор		ФГИС ЕГРН
полное наименование должности	подпись	инициалы, фамилия

М.П.

Выписка из Единого государственного реестра недвижимости об объекте недвижимости
Сведения о частях земельного участка

Земельный участок			
(вид объекта недвижимости)			
Лист № __ Раздела 4	Всего листов раздела 4 : __	Всего разделов: __	Всего листов выписки: __
03.03.2021 № 99/2021/378743974			
Кадастровый номер:		47:20:0752003:834	

План (чертеж, схема) части земельного участка	Учетный номер части: 47:20:0752003:834/7
	
Масштаб 1: данные отсутствуют	Условные обозначения:

Государственный регистратор		ФГИС ЕГРН
полное наименование должности	подпись	инициалы, фамилия

М.П.

Выписка из Единого государственного реестра недвижимости об объекте недвижимости
Сведения о частях земельного участка

Земельный участок			
<small>(вид объекта недвижимости)</small>			
Лист № __ Раздела 4	Всего листов раздела 4 : __	Всего разделов: __	Всего листов выписки: __
03.03.2021 № 99/2021/378743974			
Кадастровый номер:		47:20:0752003:834	

План (чертеж, схема) части земельного участка	Учетный номер части: 47:20:0752003:834/8
Масштаб 1: данные отсутствуют	Условные обозначения:

Государственный регистратор		ФГИС ЕГРН
полное наименование должности	подпись	инициалы, фамилия

М.П.

Выписка из Единого государственного реестра недвижимости об объекте недвижимости
Сведения о частях земельного участка

Земельный участок			
(вид объекта недвижимости)			
Лист № __ Раздела 4	Всего листов раздела 4 : __	Всего разделов: __	Всего листов выписки: __
03.03.2021 № 99/2021/378743974			
Кадастровый номер:		47:20:0752003:834	

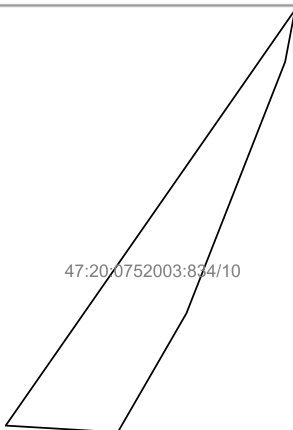
План (чертеж, схема) части земельного участка	Учетный номер части: 47:20:0752003:834/9
	
Масштаб 1: данные отсутствуют	Условные обозначения:

Государственный регистратор		ФГИС ЕГРН
полное наименование должности	подпись	инициалы, фамилия

М.П.

Выписка из Единого государственного реестра недвижимости об объекте недвижимости
Сведения о частях земельного участка

Земельный участок			
<small>(вид объекта недвижимости)</small>			
Лист № __ Раздела 4	Всего листов раздела 4 : __	Всего разделов: __	Всего листов выписки: __
03.03.2021 № 99/2021/378743974			
Кадастровый номер:		47:20:0752003:834	

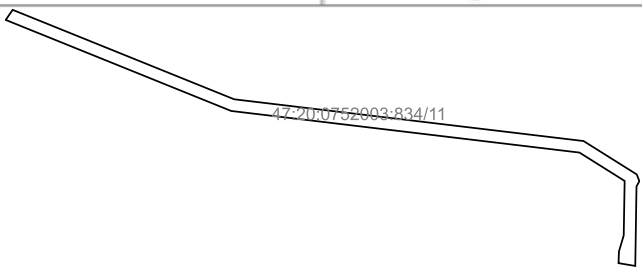
План (чертеж, схема) части земельного участка	Учетный номер части: 47:20:0752003:834/10
	
Масштаб 1: данные отсутствуют	Условные обозначения:

Государственный регистратор		ФГИС ЕГРН
полное наименование должности	подпись	инициалы, фамилия

М.П.

Выписка из Единого государственного реестра недвижимости об объекте недвижимости
Сведения о частях земельного участка

Земельный участок			
<small>(вид объекта недвижимости)</small>			
Лист № __ Раздела 4	Всего листов раздела 4 : __	Всего разделов: __	Всего листов выписки: __
03.03.2021 № 99/2021/378743974			
Кадастровый номер:		47:20:0752003:834	

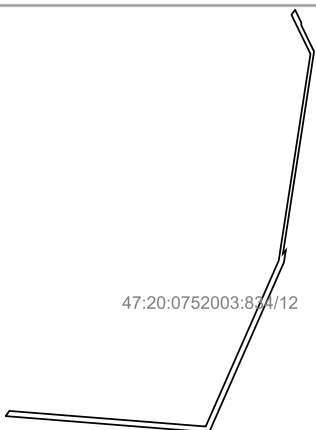
План (чертеж, схема) части земельного участка	Учетный номер части: 47:20:0752003:834/11
	
Масштаб 1: данные отсутствуют	Условные обозначения:

Государственный регистратор		ФГИС ЕГРН
полное наименование должности	подпись	инициалы, фамилия

М.П.

Выписка из Единого государственного реестра недвижимости об объекте недвижимости
Сведения о частях земельного участка

Земельный участок			
(вид объекта недвижимости)			
Лист № __ Раздела 4	Всего листов раздела 4 : __	Всего разделов: __	Всего листов выписки: __
03.03.2021 № 99/2021/378743974			
Кадастровый номер:		47:20:0752003:834	

План (чертеж, схема) части земельного участка		Учетный номер части: 47:20:0752003:834/12	
			
Масштаб 1: данные отсутствуют	Условные обозначения:		

Государственный регистратор		ФГИС ЕГРН
полное наименование должности	подпись	инициалы, фамилия

М.П.

Выписка из Единого государственного реестра недвижимости об объекте недвижимости
Сведения о частях земельного участка

Земельный участок			
<small>(вид объекта недвижимости)</small>			
Лист № __ Раздела 4	Всего листов раздела 4 : __	Всего разделов: __	Всего листов выписки: __
03.03.2021 № 99/2021/378743974			
Кадастровый номер:		47:20:0752003:834	

План (чертеж, схема) части земельного участка	Учетный номер части: 47:20:0752003:834/13
	
Масштаб 1: данные отсутствуют	Условные обозначения:

Государственный регистратор		ФГИС ЕГРН
полное наименование должности	подпись	инициалы, фамилия

М.П.

Выписка из Единого государственного реестра недвижимости об объекте недвижимости
Сведения о частях земельного участка

Земельный участок			
<small>(вид объекта недвижимости)</small>			
Лист № __ Раздела 4.1	Всего листов раздела 4.1 : __	Всего разделов: __	Всего листов выписки: __
03.03.2021 № 99/2021/378743974			
Кадастровый номер:		47:20:0752003:834	

Учетный номер части	Площадь (м ²)	Содержание ограничения в использовании или ограничения права на объект недвижимости или обременения объекта недвижимости
1	2	3
1	1909	Ограничения прав на земельный участок, предусмотренные статьями 56, 56.1 Земельного кодекса Российской Федерации, Карта (план) № 98/2012 от 17.09.2012, срок действия: 09.09.2016
2	1909	Ограничения прав на земельный участок, предусмотренные статьями 56, 56.1 Земельного кодекса Российской Федерации, Карта (план) № 100/2012 от 17.09.2012, срок действия: 09.09.2016
3	452	Ограничения прав на земельный участок, предусмотренные статьями 56, 56.1 Земельного кодекса Российской Федерации, Решение о согласовании границ охранной зоны объекта электросетевого хозяйства № 06-211/РС-136 от 29.06.2018, срок действия: 30.07.2018
4	10812	Ограничения прав на земельный участок, предусмотренные статьями 56, 56.1 Земельного кодекса Российской Федерации, Письмо о рассмотрении обращения по вопросу установления охранных зон магистральных газопроводов № Д23и-20437 от 18.06.2019, срок действия: 14.02.2020
5	3240	Ограничения прав на земельный участок, предусмотренные статьями 56, 56.1 Земельного кодекса Российской Федерации, Положительное заключение государственной экспертизы № 711-14/СПЭ-3196/02 от 10.11.2014, срок действия: 18.02.2020
6	2970	Ограничения прав на земельный участок, предусмотренные статьями 56, 56.1 Земельного кодекса Российской Федерации, Положительное заключение государственной экспертизы № 711-14/СПЭ-3196/02 от 10.11.2014, срок действия: 18.02.2020
7	36281	Ограничения прав на земельный участок, предусмотренные статьями 56, 56.1 Земельного кодекса Российской Федерации, Письмо о рассмотрении обращения по вопросу установления охранных зон магистральных газопроводов № Д23и-20437 от 18.06.2019, срок действия: 18.02.2020
8	27163	Ограничения прав на земельный участок, предусмотренные статьями 56, 56.1 Земельного кодекса Российской Федерации, Письмо о рассмотрении обращения по вопросу установления охранных зон магистральных газопроводов № Д23и-20437 от 18.06.2019, срок действия: 18.02.2020

Государственный регистратор		ФГИС ЕГРН
полное наименование должности	подпись	инициалы, фамилия

М.П.

Выписка из Единого государственного реестра недвижимости об объекте недвижимости
Сведения о частях земельного участка

Земельный участок			
<small>(вид объекта недвижимости)</small>			
Лист № ___ Раздела 4.1	Всего листов раздела 4.1 : ___	Всего разделов: ___	Всего листов выписки: ___
03.03.2021 № 99/2021/378743974			
Кадастровый номер:		47:20:0752003:834	

Учетный номер части	Площадь (м ²)	Содержание ограничения в использовании или ограничения права на объект недвижимости или обременения объекта недвижимости
1	2	3
9	19454	Ограничения прав на земельный участок, предусмотренные статьями 56, 56.1 Земельного кодекса Российской Федерации, Выписка ЕГРН об объекте недвижимости с КН 47:20:0752003:888 № б/н от 23.05.2019, срок действия: 19.02.2020
10	91	Ограничения прав на земельный участок, предусмотренные статьями 56, 56.1 Земельного кодекса Российской Федерации, Письмо о рассмотрении обращения по вопросу установления охранных зон магистральных газопроводов № Д23и-20437 от 18.06.2019, срок действия: 19.02.2020
11	4007	Ограничения прав на земельный участок, предусмотренные статьями 56, 56.1 Земельного кодекса Российской Федерации, Выписка ЕГРН об объекте недвижимости с кадастровым номером 47:20:0752003:860 № 99/2018/95500379 от 28.04.2018, срок действия: 17.03.2020
12	402	Ограничения прав на земельный участок, предусмотренные статьями 56, 56.1 Земельного кодекса Российской Федерации, Выписка ЕГРН об объекте недвижимости с кадастровым номером 47:20:0000000:14856 № 99/2018/228521533 от 13.12.2018, срок действия: 17.03.2020
13	495	Ограничения прав на земельный участок, предусмотренные статьями 56, 56.1 Земельного кодекса Российской Федерации, Доверенность № Б/09/20 от 30.01.2020, срок действия: 07.09.2020

Государственный регистратор		ФГИС ЕГРН
полное наименование должности	подпись	инициалы, фамилия

М.П.

Выписка из Единого государственного реестра недвижимости об объекте недвижимости
Сведения о частях земельного участка

Земельный участок				
<small>(вид объекта недвижимости)</small>				
Лист № ___ Раздела 4.2		Всего листов раздела 4.2 : ___		Всего разделов: ___
Всего листов выписки: ___				
03.03.2021 № 99/2021/378743974				
Кадастровый номер:			47:20:0752003:834	
Сведения о характерных точках границы части (частей) земельного участка				
Учетный номер части: 1				
Система координат: МСК 53 (Зона-2)				
Зона №				
Номер точки	Координаты, м		Описание закрепления на местности	Средняя квадратическая погрешность определения координат характерных точек границы части земельного участка, м
	X	Y		
1	2	3	4	5
1	377729.07	1280659.82	данные отсутствуют	данные отсутствуют
2	377735.78	1280675.81	данные отсутствуют	данные отсутствуют
2	377735.78	1280675.81	данные отсутствуют	данные отсутствуют
2	377735.78	1280675.81	данные отсутствуют	данные отсутствуют
3	377685.87	1280838.37	данные отсутствуют	данные отсутствуют
3	377685.87	1280838.37	данные отсутствуют	данные отсутствуют
3	377685.87	1280838.37	данные отсутствуют	данные отсутствуют
4	377675.92	1280835.04	данные отсутствуют	данные отсутствуют
4	377675.92	1280835.04	данные отсутствуют	данные отсутствуют
5	377701.17	1280751.65	данные отсутствуют	данные отсутствуют
6	377729.06	1280659.82	данные отсутствуют	данные отсутствуют
7	377701.12	1280751.81	данные отсутствуют	данные отсутствуют
8	377706.92	1279812.43	данные отсутствуют	данные отсутствуют
9	377708.83	1279813.76	данные отсутствуют	данные отсутствуют
10	377708.43	1279819.16	данные отсутствуют	данные отсутствуют
11	377706.03	1279854.17	данные отсутствуют	данные отсутствуют
Государственный регистратор			ФГИС ЕГРН	
полное наименование должности			подпись	
			инициалы, фамилия	

М.П.

Выписка из Единого государственного реестра недвижимости об объекте недвижимости
Сведения о частях земельного участка

Земельный участок			
<small>(вид объекта недвижимости)</small>			
Лист № __ Раздела 4.2	Всего листов раздела 4.2 : __	Всего разделов: __	Всего листов выписки: __
03.03.2021 № 99/2021/378743974			
Кадастровый номер:		47:20:0752003:834	

Номер точки	Координаты, м		Описание закрепления на местности	Средняя квадратическая погрешность определения координат характерных точек границы части земельного участка, м
	X	Y		
1	2	3	4	5
12	377703.41	1279864	данные отсутствуют	данные отсутствуют
13	377701.64	1279875.04	данные отсутствуют	данные отсутствуют
14	377700.85	1279885.01	данные отсутствуют	данные отсутствуют
15	377701.65	1279892.69	данные отсутствуют	данные отсутствуют
16	377701.05	1279917	данные отсутствуют	данные отсутствуют
17	377699.06	1279938.58	данные отсутствуют	данные отсутствуют
18	377698.24	1279940.94	данные отсутствуют	данные отсутствуют
19	377697.75	1279947.07	данные отсутствуют	данные отсутствуют
20	377696.52	1279950.93	данные отсутствуют	данные отсутствуют
21	377695.83	1279964.74	данные отсутствуют	данные отсутствуют
22	377692.68	1280004.18	данные отсутствуют	данные отсутствуют
23	377705.1	1280005.14	данные отсутствуют	данные отсутствуют
24	377703.48	1280025.6	данные отсутствуют	данные отсутствуют
25	377701.01	1280025.4	данные отсутствуют	данные отсутствуют
26	377701.17	1280023.41	данные отсутствуют	данные отсутствуют
27	377701.64	1280023.45	данные отсутствуют	данные отсутствуют
28	377702.95	1280006.98	данные отсутствуют	данные отсутствуют
Государственный регистратор				ФГИС ЕГРН
полное наименование должности			подпись	инициалы, фамилия

М.П.

Выписка из Единого государственного реестра недвижимости об объекте недвижимости
Сведения о частях земельного участка

Земельный участок			
<small>(вид объекта недвижимости)</small>			
Лист № __ Раздела 4.2	Всего листов раздела 4.2 : __	Всего разделов: __	Всего листов выписки: __
03.03.2021 № 99/2021/378743974			
Кадастровый номер:		47:20:0752003:834	

Номер точки	Координаты, м		Описание закрепления на местности	Средняя квадратическая погрешность определения координат характерных точек границы части земельного участка, м
	X	Y		
1	2	3	4	5
29	377690.53	1280006.02	данные отсутствуют	данные отсутствуют
30	377693.83	1279964.61	данные отсутствуют	данные отсутствуют
31	377694.54	1279950.57	данные отсутствуют	данные отсутствуют
32	377695.77	1279946.68	данные отсутствуют	данные отсутствуют
33	377696.26	1279940.52	данные отсутствуют	данные отсутствуют
34	377697.09	1279938.15	данные отсутствуют	данные отсутствуют
35	377699.05	1279916.89	данные отсутствуют	данные отсутствуют
36	377699.65	1279892.77	данные отсутствуют	данные отсутствуют
37	377698.84	1279885.03	данные отсутствуют	данные отсутствуют
38	377699.66	1279874.8	данные отсутствуют	данные отсутствуют
39	377701.45	1279863.59	данные отсутствуют	данные отсутствуют
40	377704.04	1279853.84	данные отсутствуют	данные отсутствуют
41	377706.44	1279819.01	данные отсутствуют	данные отсутствуют
42	377747.2	1279840.46	данные отсутствуют	данные отсутствуют
42	377747.2	1279840.46	данные отсутствуют	данные отсутствуют
43	377746.91	1279843.06	данные отсутствуют	данные отсутствуют
43	377746.91	1279843.06	данные отсутствуют	данные отсутствуют
Государственный регистратор				ФГИС ЕГРН
полное наименование должности			подпись	инициалы, фамилия

М.П.

Выписка из Единого государственного реестра недвижимости об объекте недвижимости
Сведения о частях земельного участка

Земельный участок			
<small>(вид объекта недвижимости)</small>			
Лист № __ Раздела 4.2	Всего листов раздела 4.2 : __	Всего разделов: __	Всего листов выписки: __
03.03.2021 № 99/2021/378743974			
Кадастровый номер:		47:20:0752003:834	

Номер точки	Координаты, м		Описание закрепления на местности	Средняя квадратическая погрешность определения координат характерных точек границы части земельного участка, м
	X	Y		
1	2	3	4	5
44	377748.9	1279843.22	данные отсутствуют	данные отсутствуют
44	377748.9	1279843.22	данные отсутствуют	данные отсутствуют
45	377747.95	1279855.18	данные отсутствуют	данные отсутствуют
45	377747.95	1279855.18	данные отсутствуют	данные отсутствуют
46	377746.46	1279855.06	данные отсутствуют	данные отсутствуют
46	377746.46	1279855.06	данные отсутствуют	данные отсутствуют
47	377741.94	1279905.82	данные отсутствуют	данные отсутствуют
48	377798.24	1279930.59	данные отсутствуют	данные отсутствуют
49	377799.78	1279930.83	данные отсутствуют	данные отсутствуют
50	377798.17	1279932.31	данные отсутствуют	данные отсутствуют
51	377785.76	1279940.74	данные отсутствуют	данные отсутствуют
52	377777.03	1279944.92	данные отсутствуют	данные отсутствуют
53	377771.13	1279941.04	данные отсутствуют	данные отсутствуют
54	377738.7	1279929.49	данные отсутствуют	данные отсутствуют
54	377738.7	1279929.49	данные отсутствуют	данные отсутствуют
55	377714.49	1279926.18	данные отсутствуют	данные отсутствуют
55	377714.49	1279926.18	данные отсутствуют	данные отсутствуют
Государственный регистратор				ФГИС ЕГРН
полное наименование должности			подпись	инициалы, фамилия

М.П.

Выписка из Единого государственного реестра недвижимости об объекте недвижимости
Сведения о частях земельного участка

Земельный участок			
<small>(вид объекта недвижимости)</small>			
Лист № __ Раздела 4.2	Всего листов раздела 4.2 : __	Всего разделов: __	Всего листов выписки: __
03.03.2021 № 99/2021/378743974			
Кадастровый номер:		47:20:0752003:834	

Номер точки	Координаты, м		Описание закрепления на местности	Средняя квадратическая погрешность определения координат характерных точек границы части земельного участка, м
	X	Y		
1	2	3	4	5
55	377714.49	1279926.18	данные отсутствуют	данные отсутствуют
56	377712.46	1279951.85	данные отсутствуют	данные отсутствуют
57	377696.6	1279948.82	данные отсутствуют	данные отсутствуют
58	377682.63	1279943.34	данные отсутствуют	данные отсутствуют
59	377669.64	1279935.84	данные отсутствуют	данные отсутствуют
60	377657.92	1279926.48	данные отсутствуют	данные отсутствуют
61	377647.74	1279915.47	данные отсутствуют	данные отсутствуют
62	377645.94	1279912.81	данные отсутствуют	данные отсутствуют
63	377650.19	1279863.98	данные отсутствуют	данные отсутствуют
63	377650.19	1279863.98	данные отсутствуют	данные отсутствуют
64	377682.66	1279862.7	данные отсутствуют	данные отсутствуют
64	377682.66	1279862.7	данные отсутствуют	данные отсутствуют
64	377682.66	1279862.7	данные отсутствуют	данные отсутствуют
65	377686.51	1279798.23	данные отсутствуют	данные отсутствуют
65	377686.51	1279798.23	данные отсутствуют	данные отсутствуют
65	377686.51	1279798.23	данные отсутствуют	данные отсутствуют
66	377721.66	1280642.21	данные отсутствуют	данные отсутствуют
Государственный регистратор				ФГИС ЕГРН
полное наименование должности			подпись	инициалы, фамилия

М.П.

Выписка из Единого государственного реестра недвижимости об объекте недвижимости
Сведения о частях земельного участка

Земельный участок			
<small>(вид объекта недвижимости)</small>			
Лист № __ Раздела 4.2	Всего листов раздела 4.2 : __	Всего разделов: __	Всего листов выписки: __
03.03.2021 № 99/2021/378743974			
Кадастровый номер:		47:20:0752003:834	

Номер точки	Координаты, м		Описание закрепления на местности	Средняя квадратическая погрешность определения координат характерных точек границы части земельного участка, м
	X	Y		
1	2	3	4	5
67	377724.08	1280647.97	данные отсутствуют	данные отсутствуют
68	377667.56	1280832.25	данные отсутствуют	данные отсутствуют
69	377663.76	1280830.98	данные отсутствуют	данные отсутствуют
70	377689.58	1279800.37	данные отсутствуют	данные отсутствуют
71	377693.38	1279803.01	данные отсутствуют	данные отсутствуют
72	377691.26	1279829.82	данные отсутствуют	данные отсутствуют
73	377730.64	1279832.95	данные отсутствуют	данные отсутствуют
74	377729.64	1279845.51	данные отсутствуют	данные отсутствуют
75	377725.65	1279845.19	данные отсутствуют	данные отсутствуют
76	377726.33	1279836.62	данные отсутствуют	данные отсутствуют
77	377690.94	1279833.81	данные отсутствуют	данные отсутствуют
78	377688.28	1279867.48	данные отсутствуют	данные отсутствуют
79	377697.77	1279873.29	данные отсутствуют	данные отсутствуют
80	377695.68	1279876.71	данные отсутствуют	данные отсутствуют
81	377687.92	1279871.95	данные отсутствуют	данные отсутствуют
82	377681.83	1279948.79	данные отсутствуют	данные отсутствуют
83	377665.59	1279947.5	данные отсутствуют	данные отсутствуют
Государственный регистратор				ФГИС ЕГРН
полное наименование должности			подпись	инициалы, фамилия

М.П.

Выписка из Единого государственного реестра недвижимости об объекте недвижимости
Сведения о частях земельного участка

Земельный участок			
<small>(вид объекта недвижимости)</small>			
Лист № __ Раздела 4.2	Всего листов раздела 4.2 : __	Всего разделов: __	Всего листов выписки: __
03.03.2021 № 99/2021/378743974			
Кадастровый номер:		47:20:0752003:834	

Номер точки	Координаты, м		Описание закрепления на местности	Средняя квадратическая погрешность определения координат характерных точек границы части земельного участка, м
	X	Y		
1	2	3	4	5
84	377653.63	1280084.71	данные отсутствуют	данные отсутствуют
85	377670.95	1280086.09	данные отсутствуют	данные отсутствуют
86	377660.38	1280219.35	данные отсутствуют	данные отсутствуют
87	377728.91	1280294.96	данные отсутствуют	данные отсутствуют
88	377726.3	1280298.04	данные отсутствуют	данные отсутствуют
89	377656.26	1280220.76	данные отсутствуют	данные отсутствуют
90	377666.64	1280089.76	данные отсутствуют	данные отсутствуют
91	377649.3	1280088.38	данные отсутствуют	данные отсутствуют
92	377661.95	1279943.2	данные отсутствуют	данные отсутствуют
93	377678.16	1279944.49	данные отсутствуют	данные отсутствуют
94	377684.1	1279869.6	данные отсутствуют	данные отсутствуют
95	377683.44	1279869.2	данные отсутствуют	данные отсутствуют
96	377684.23	1279867.9	данные отсутствуют	данные отсутствуют
97	377686.96	1279833.5	данные отсутствуют	данные отсутствуют
98	377687.27	1279829.51	данные отсутствуют	данные отсутствуют
99	377723.78	1280647.25	данные отсутствуют	данные отсутствуют
100	377726.2	1280653	данные отсутствуют	данные отсутствуют
Государственный регистратор				ФГИС ЕГРН
полное наименование должности			подпись	инициалы, фамилия

М.П.

Выписка из Единого государственного реестра недвижимости об объекте недвижимости
Сведения о частях земельного участка

Земельный участок			
<small>(вид объекта недвижимости)</small>			
Лист № __ Раздела 4.2	Всего листов раздела 4.2 : __	Всего разделов: __	Всего листов выписки: __
03.03.2021 № 99/2021/378743974			
Кадастровый номер:		47:20:0752003:834	

Номер точки	Координаты, м		Описание закрепления на местности	Средняя квадратическая погрешность определения координат характерных точек границы части земельного участка, м
	X	Y		
1	2	3	4	5
101	377670.88	1280833.36	данные отсутствуют	данные отсутствуют
102	377667.09	1280832.09	данные отсутствуют	данные отсутствуют
103	377692.91	1279802.68	данные отсутствуют	данные отсутствуют
104	377696.71	1279805.33	данные отсутствуют	данные отсутствуют
105	377685.04	1279952.56	данные отсутствуют	данные отсутствуют
106	377668.79	1279951.27	данные отсутствуют	данные отсутствуют
107	377657.4	1280081.5	данные отсутствуют	данные отсутствуют
108	377674.72	1280082.88	данные отсутствуют	данные отсутствуют
109	377664	1280218.13	данные отсутствуют	данные отсутствуют
110	377730.95	1280292	данные отсутствуют	данные отсутствуют
111	377730.92	1280292.58	данные отсутствуют	данные отсутствуют
112	377726.67	1280297.6	данные отсутствуют	данные отсутствуют
113	377726.88	1280293.46	данные отсутствуют	данные отсутствуют
114	377659.87	1280219.53	данные отсутствуют	данные отсутствуют
115	377670.42	1280086.55	данные отсутствуют	данные отсутствуют
116	377653.07	1280085.17	данные отсутствуют	данные отсутствуют
117	377665.16	1279946.97	данные отсутствуют	данные отсутствуют
Государственный регистратор				ФГИС ЕГРН
полное наименование должности			подпись	инициалы, фамилия

М.П.

Выписка из Единого государственного реестра недвижимости об объекте недвижимости
Сведения о частях земельного участка

Земельный участок			
<small>(вид объекта недвижимости)</small>			
Лист № __ Раздела 4.2	Всего листов раздела 4.2 : __	Всего разделов: __	Всего листов выписки: __
03.03.2021 № 99/2021/378743974			
Кадастровый номер:		47:20:0752003:834	

Номер точки	Координаты, м		Описание закрепления на местности	Средняя квадратическая погрешность определения координат характерных точек границы части земельного участка, м
	X	Y		
1	2	3	4	5
118	377681.37	1279948.25	данные отсутствуют	данные отсутствуют
119	377743.17	1279892.05	данные отсутствуют	данные отсутствуют
120	377742.43	1279892.72	данные отсутствуют	данные отсутствуют
121	377738.14	1279895.29	данные отсутствуют	данные отсутствуют
122	377733.43	1279896.96	данные отсутствуют	данные отсутствуют
123	377728.47	1279897.65	данные отсутствуют	данные отсутствуют
124	377682.72	1279899.46	данные отсутствуют	данные отсутствуют
125	377655.49	1280212.03	данные отсутствуют	данные отсутствуют
126	377730.9	1280292.6	данные отсутствуют	данные отсутствуют
127	377702.37	1280326.37	данные отсутствуют	данные отсутствуют
128	377678.28	1280300.85	данные отсутствуют	данные отсутствуют
129	377684.85	1280294.7	данные отсутствуют	данные отсутствуют
130	377624.03	1280229.72	данные отсутствуют	данные отсутствуют
131	377621.11	1280232.45	данные отсутствуют	данные отсутствуют
132	377614.68	1280225.58	данные отсутствуют	данные отсутствуют
133	377619.88	1280165.83	данные отсутствуют	данные отсутствуют
133	377619.88	1280165.83	данные отсутствуют	данные отсутствуют
Государственный регистратор				ФГИС ЕГРН
полное наименование должности			подпись	инициалы, фамилия

М.П.

Выписка из Единого государственного реестра недвижимости об объекте недвижимости
Сведения о частях земельного участка

Земельный участок			
<small>(вид объекта недвижимости)</small>			
Лист № __ Раздела 4.2	Всего листов раздела 4.2 : __	Всего разделов: __	Всего листов выписки: __
03.03.2021 № 99/2021/378743974			
Кадастровый номер:		47:20:0752003:834	

Номер точки	Координаты, м		Описание закрепления на местности	Средняя квадратическая погрешность определения координат характерных точек границы части земельного участка, м
	X	Y		
1	2	3	4	5
134	377623.87	1280166.18	данные отсутствуют	данные отсутствуют
134	377623.87	1280166.18	данные отсутствуют	данные отсутствуют
135	377630.98	1280084.49	данные отсутствуют	данные отсутствуют
135	377630.98	1280084.49	данные отсутствуют	данные отсутствуют
136	377624.51	1280083.93	данные отсутствуют	данные отсутствуют
136	377624.51	1280083.93	данные отсутствуют	данные отсутствуют
137	377627.41	1280050.55	данные отсутствуют	данные отсутствуют
137	377627.41	1280050.55	данные отсутствуют	данные отсутствуют
138	377633.89	1280051.12	данные отсутствуют	данные отсутствуют
138	377633.89	1280051.12	данные отсутствуют	данные отсутствуют
139	377683.45	1279849.39	данные отсутствуют	данные отсутствуют
140	377704.32	1279848.57	данные отсутствуют	данные отсутствуют
141	377707.17	1279812.6	данные отсутствуют	данные отсутствуют
142	377703.38	1280598.66	данные отсутствуют	данные отсутствуют
143	377695.64	1280623.88	данные отсутствуют	данные отсутствуют
144	377552.17	1280637.79	данные отсутствуют	данные отсутствуют
145	377552.55	1280641.77	данные отсутствуют	данные отсутствуют
Государственный регистратор				ФГИС ЕГРН
полное наименование должности			подпись	инициалы, фамилия

М.П.

Выписка из Единого государственного реестра недвижимости об объекте недвижимости
Сведения о частях земельного участка

Земельный участок			
<small>(вид объекта недвижимости)</small>			
Лист № __ Раздела 4.2	Всего листов раздела 4.2 : __	Всего разделов: __	Всего листов выписки: __
03.03.2021 № 99/2021/378743974			
Кадастровый номер:		47:20:0752003:834	

Номер точки	Координаты, м		Описание закрепления на местности	Средняя квадратическая погрешность определения координат характерных точек границы части земельного участка, м
	X	Y		
1	2	3	4	5
146	377325.78	1280663.75	данные отсутствуют	данные отсутствуют
147	377197.02	1280706.03	данные отсутствуют	данные отсутствуют
148	377210.36	1280669.76	данные отсутствуют	данные отсутствуют
149	377319.28	1280633.23	данные отсутствуют	данные отсутствуют
150	377509.75	1280614.77	данные отсутствуют	данные отсутствуют
151	377510.13	1280618.75	данные отсутствуют	данные отсутствуют
152	377678.15	1280602.47	данные отсутствуют	данные отсутствуют
153	377689.47	1280565.55	данные отсутствуют	данные отсутствуют
154	377661.72	1280830.3	данные отсутствуют	данные отсутствуют
155	377720.36	1280639.1	данные отсутствуют	данные отсутствуют
156	377724.29	1279824.52	данные отсутствуют	данные отсутствуют
157	377716.21	1279926.41	данные отсутствуют	данные отсутствуют
158	377707.88	1280009.65	данные отсутствуют	данные отсутствуют
158	377707.88	1280009.65	данные отсутствуют	данные отсутствуют
159	377709.58	1280009.99	данные отсутствуют	данные отсутствуют
160	377701.77	1280108.54	данные отсутствуют	данные отсутствуют
161	377699.45	1280108.36	данные отсутствуют	данные отсутствуют
Государственный регистратор				ФГИС ЕГРН
полное наименование должности			подпись	инициалы, фамилия

М.П.

Выписка из Единого государственного реестра недвижимости об объекте недвижимости
Сведения о частях земельного участка

Земельный участок			
<small>(вид объекта недвижимости)</small>			
Лист № __ Раздела 4.2	Всего листов раздела 4.2 : __	Всего разделов: __	Всего листов выписки: __
03.03.2021 № 99/2021/378743974			
Кадастровый номер:		47:20:0752003:834	

Номер точки	Координаты, м		Описание закрепления на местности	Средняя квадратическая погрешность определения координат характерных точек границы части земельного участка, м
	X	Y		
1	2	3	4	5
161	377699.45	1280108.36	данные отсутствуют	данные отсутствуют
162	377700.04	1280100.88	данные отсутствуют	данные отсутствуют
162	377700.04	1280100.88	данные отсутствуют	данные отсутствуют
163	377688.93	1280100	данные отсутствуют	данные отсутствуют
163	377688.93	1280100	данные отсутствуют	данные отсутствуют
164	377687.11	1280122.71	данные отсутствуют	данные отсутствуют
164	377687.11	1280122.71	данные отсутствуют	данные отсутствуют
165	377689.12	1280122.93	данные отсутствуют	данные отсутствуют
165	377689.12	1280122.93	данные отсутствуют	данные отсутствуют
166	377688.31	1280133.12	данные отсутствуют	данные отсутствуют
166	377688.31	1280133.12	данные отсутствуют	данные отсутствуют
167	377686.32	1280132.94	данные отсутствуют	данные отсутствуют
167	377686.32	1280132.94	данные отсутствуют	данные отсутствуют
168	377680.04	1280212.09	данные отсутствуют	данные отсутствуют
169	377707.77	1280242.68	данные отсутствуют	данные отсутствуют
170	377712.08	1280245.32	данные отсутствуют	данные отсутствуют
171	377716.68	1280245.35	данные отсутствуют	данные отсутствуют
Государственный регистратор				ФГИС ЕГРН
полное наименование должности			подпись	инициалы, фамилия

М.П.

Выписка из Единого государственного реестра недвижимости об объекте недвижимости
Сведения о частях земельного участка

Земельный участок			
<small>(вид объекта недвижимости)</small>			
Лист № __ Раздела 4.2	Всего листов раздела 4.2 : __	Всего разделов: __	Всего листов выписки: __
03.03.2021 № 99/2021/378743974			
Кадастровый номер:		47:20:0752003:834	

Номер точки	Координаты, м		Описание закрепления на местности	Средняя квадратическая погрешность определения координат характерных точек границы части земельного участка, м
	X	Y		
1	2	3	4	5
172	377720.48	1280243.31	данные отсутствуют	данные отсутствуют
173	377723.49	1280240.58	данные отсутствуют	данные отсутствуют
174	377750.07	1280269.91	данные отсутствуют	данные отсутствуют
175	377717.51	1280308.45	данные отсутствуют	данные отсутствуют
176	377649.59	1280233.51	данные отсутствуют	данные отсутствуют
177	377646.45	1280229.18	данные отсутствуют	данные отсутствуют
178	377644.4	1280224.62	данные отсутствуют	данные отсутствуют
179	377643.3	1280219.74	данные отсутствуют	данные отсутствуют
180	377643.2	1280214.74	данные отсутствуют	данные отсутствуют
181	377671.07	1279863.16	данные отсутствуют	данные отсутствуют
182	377675.76	1279919.7	данные отсутствуют	данные отсутствуют
183	377712.15	1279922.58	данные отсутствуют	данные отсутствуют
184	377733.67	1279926.69	данные отсутствуют	данные отсутствуют
185	377747.63	1279932.17	данные отсутствуют	данные отсутствуют
186	377749.89	1279933.48	данные отсутствуют	данные отсутствуют
187	377716.66	1280011.41	данные отсутствуют	данные отсутствуют
188	377714.45	1280039.33	данные отсутствуют	данные отсутствуют
Государственный регистратор				ФГИС ЕГРН
полное наименование должности			подпись	инициалы, фамилия

М.П.

Выписка из Единого государственного реестра недвижимости об объекте недвижимости
Сведения о частях земельного участка

Земельный участок			
<small>(вид объекта недвижимости)</small>			
Лист № __ Раздела 4.2	Всего листов раздела 4.2 : __	Всего разделов: __	Всего листов выписки: __
03.03.2021 № 99/2021/378743974			
Кадастровый номер:		47:20:0752003:834	

Номер точки	Координаты, м		Описание закрепления на местности	Средняя квадратическая погрешность определения координат характерных точек границы части земельного участка, м
	X	Y		
1	2	3	4	5
189	377728.91	1280040.47	данные отсутствуют	данные отсутствуют
190	377723.38	1280110.25	данные отсутствуют	данные отсутствуют
191	377682.5	1280181.05	данные отсутствуют	данные отсутствуют
192	377655.22	1280178.88	данные отсутствуют	данные отсутствуют
193	377633.7	1280174.77	данные отсутствуют	данные отсутствуют
194	377619.73	1280169.29	данные отсутствуют	данные отсутствуют
195	377619.59	1280169.21	данные отсутствуют	данные отсутствуют
196	377645.13	1279922.06	данные отсутствуют	данные отсутствуют
197	377645.92	1279921.82	данные отсутствуют	данные отсутствуют
198	377660.76	1279919.63	данные отсутствуют	данные отсутствуют
199	377709.59	1279814.29	данные отсутствуют	данные отсутствуют
200	377706.7	1279813.74	данные отсутствуют	данные отсутствуют
201	377692.74	1279808.26	данные отсутствуют	данные отсутствуют
202	377686.14	1279804.45	данные отсутствуют	данные отсутствуют
203	377548.84	1279702.42	данные отсутствуют	данные отсутствуют
204	377488.9	1279850.84	данные отсутствуют	данные отсутствуют
205	377460.92	1280084.95	данные отсутствуют	данные отсутствуют
Государственный регистратор				ФГИС ЕГРН
полное наименование должности			подпись	инициалы, фамилия

М.П.

Выписка из Единого государственного реестра недвижимости об объекте недвижимости
Сведения о частях земельного участка

Земельный участок			
<small>(вид объекта недвижимости)</small>			
Лист № __ Раздела 4.2	Всего листов раздела 4.2 : __	Всего разделов: __	Всего листов выписки: __
03.03.2021 № 99/2021/378743974			
Кадастровый номер:		47:20:0752003:834	

Номер точки	Координаты, м		Описание закрепления на местности	Средняя квадратическая погрешность определения координат характерных точек границы части земельного участка, м
	X	Y		
1	2	3	4	5
206	377438.57	1280120.56	данные отсутствуют	данные отсутствуют
207	377434.02	1280122.36	данные отсутствуют	данные отсутствуют
208	377430.49	1280120.42	данные отсутствуют	данные отсутствуют
209	377377.21	1280119.6	данные отсутствуют	данные отсутствуют
210	377379.09	1280108.38	данные отсутствуют	данные отсутствуют
211	377386.91	1280108.67	данные отсутствуют	данные отсутствуют
212	377397.7	1280111.86	данные отсутствуют	данные отсутствуют
213	377434.19	1280112.48	данные отсутствуют	данные отсутствуют
214	377453.19	1280082.22	данные отсутствуют	данные отсутствуют
215	377481.08	1279848.83	данные отсутствуют	данные отсутствуют
216	377542.1	1279697.73	данные отсутствуют	данные отсутствуют
217	377739.5	1279835.1	данные отсутствуют	данные отсутствуют
218	377741.4	1279836.43	данные отсутствуют	данные отсутствуют
219	377735.69	1279908.45	данные отсутствуют	данные отсутствуют
220	377796.53	1279935.22	данные отсутствуют	данные отсутствуют
221	377872.31	1279946.87	данные отсутствуют	данные отсутствуют
222	377886.7	1279939.88	данные отсутствуют	данные отсутствуют
Государственный регистратор				ФГИС ЕГРН
полное наименование должности			подпись	инициалы, фамилия

М.П.

Выписка из Единого государственного реестра недвижимости об объекте недвижимости
Сведения о частях земельного участка

Земельный участок			
<small>(вид объекта недвижимости)</small>			
Лист № __ Раздела 4.2	Всего листов раздела 4.2 : __	Всего разделов: __	Всего листов выписки: __
03.03.2021 № 99/2021/378743974			
Кадастровый номер:		47:20:0752003:834	

Номер точки	Координаты, м		Описание закрепления на местности	Средняя квадратическая погрешность определения координат характерных точек границы части земельного участка, м
	X	Y		
1	2	3	4	5
223	377888.5	1279941.23	данные отсутствуют	данные отсутствуют
224	377883.88	1279943.47	данные отсутствуют	данные отсутствуют
225	377882.85	1279943.5	данные отсутствуют	данные отсутствуют
226	377873.2	1279948.18	данные отсутствуют	данные отсутствуют
227	377799.05	1279936.78	данные отсутствуют	данные отсутствуют
228	377800.29	1279937.82	данные отсутствуют	данные отсутствуют
229	377795.96	1279937.15	данные отсутствуют	данные отсутствуют
230	377733.58	1279909.71	данные отсутствуют	данные отсутствуют
231	377690.44	1279800.96	данные отсутствуют	данные отсутствуют
232	377692.34	1279802.29	данные отсутствуют	данные отсутствуют
233	377680.82	1279947.61	данные отсутствуют	данные отсутствуют
234	377664.59	1279946.32	данные отсутствуют	данные отсутствуют
235	377658.28	1280018.65	данные отсутствуют	данные отсутствуют
236	377668.86	1280019.57	данные отсутствуют	данные отсутствуют
237	377668.68	1280021.56	данные отсутствуют	данные отсутствуют
238	377656.12	1280020.47	данные отсутствуют	данные отсутствуют
239	377662.77	1279944.17	данные отсутствуют	данные отсутствуют
Государственный регистратор				ФГИС ЕГРН
полное наименование должности			подпись	инициалы, фамилия

М.П.

Выписка из Единого государственного реестра недвижимости об объекте недвижимости
Сведения о частях земельного участка

Земельный участок			
(вид объекта недвижимости)			
Лист № __ Раздела 4.2	Всего листов раздела 4.2 : __	Всего разделов: __	Всего листов выписки: __
03.03.2021 № 99/2021/378743974			
Кадастровый номер:		47:20:0752003:834	

Номер точки	Координаты, м		Описание закрепления на местности	Средняя квадратическая погрешность определения координат характерных точек границы части земельного участка, м
	X	Y		
1	2	3	4	5
240	377678.99	1279945.46	данные отсутствуют	данные отсутствуют

Государственный регистратор		ФГИС ЕГРН
полное наименование должности	подпись	инициалы, фамилия

М.П.

Выписка из Единого государственного реестра недвижимости об объекте недвижимости
Сведения о частях земельного участка

Земельный участок				
<small>(вид объекта недвижимости)</small>				
Лист № ___ Раздела 4.2		Всего листов раздела 4.2 : ___		Всего разделов: ___
Всего листов выписки: ___				
03.03.2021 № 99/2021/378743974				
Кадастровый номер:			47:20:0752003:834	
Сведения о характерных точках границы части (частей) земельного участка				
Учетный номер части: 2				
Система координат: МСК 53 (Зона-2)				
Зона №				
Номер точки	Координаты, м		Описание закрепления на местности	Средняя квадратическая погрешность определения координат характерных точек границы части земельного участка, м
	X	Y		
1	2	3	4	5
1	377729.07	1280659.82	данные отсутствуют	данные отсутствуют
2	377735.78	1280675.81	данные отсутствуют	данные отсутствуют
2	377735.78	1280675.81	данные отсутствуют	данные отсутствуют
2	377735.78	1280675.81	данные отсутствуют	данные отсутствуют
3	377685.87	1280838.37	данные отсутствуют	данные отсутствуют
3	377685.87	1280838.37	данные отсутствуют	данные отсутствуют
3	377685.87	1280838.37	данные отсутствуют	данные отсутствуют
4	377675.92	1280835.04	данные отсутствуют	данные отсутствуют
4	377675.92	1280835.04	данные отсутствуют	данные отсутствуют
5	377701.17	1280751.65	данные отсутствуют	данные отсутствуют
6	377729.06	1280659.82	данные отсутствуют	данные отсутствуют
7	377701.12	1280751.81	данные отсутствуют	данные отсутствуют
8	377706.92	1279812.43	данные отсутствуют	данные отсутствуют
9	377708.83	1279813.76	данные отсутствуют	данные отсутствуют
10	377708.43	1279819.16	данные отсутствуют	данные отсутствуют
11	377706.03	1279854.17	данные отсутствуют	данные отсутствуют
Государственный регистратор			ФГИС ЕГРН	
полное наименование должности			подпись	
			инициалы, фамилия	

М.П.

Выписка из Единого государственного реестра недвижимости об объекте недвижимости
Сведения о частях земельного участка

Земельный участок			
<small>(вид объекта недвижимости)</small>			
Лист № __ Раздела 4.2	Всего листов раздела 4.2 : __	Всего разделов: __	Всего листов выписки: __
03.03.2021 № 99/2021/378743974			
Кадастровый номер:		47:20:0752003:834	

Номер точки	Координаты, м		Описание закрепления на местности	Средняя квадратическая погрешность определения координат характерных точек границы части земельного участка, м
	X	Y		
1	2	3	4	5
12	377703.41	1279864	данные отсутствуют	данные отсутствуют
13	377701.64	1279875.04	данные отсутствуют	данные отсутствуют
14	377700.85	1279885.01	данные отсутствуют	данные отсутствуют
15	377701.65	1279892.69	данные отсутствуют	данные отсутствуют
16	377701.05	1279917	данные отсутствуют	данные отсутствуют
17	377699.06	1279938.58	данные отсутствуют	данные отсутствуют
18	377698.24	1279940.94	данные отсутствуют	данные отсутствуют
19	377697.75	1279947.07	данные отсутствуют	данные отсутствуют
20	377696.52	1279950.93	данные отсутствуют	данные отсутствуют
21	377695.83	1279964.74	данные отсутствуют	данные отсутствуют
22	377692.68	1280004.18	данные отсутствуют	данные отсутствуют
23	377705.1	1280005.14	данные отсутствуют	данные отсутствуют
24	377703.48	1280025.6	данные отсутствуют	данные отсутствуют
25	377701.01	1280025.4	данные отсутствуют	данные отсутствуют
26	377701.17	1280023.41	данные отсутствуют	данные отсутствуют
27	377701.64	1280023.45	данные отсутствуют	данные отсутствуют
28	377702.95	1280006.98	данные отсутствуют	данные отсутствуют
Государственный регистратор				ФГИС ЕГРН
полное наименование должности			подпись	инициалы, фамилия

М.П.

Выписка из Единого государственного реестра недвижимости об объекте недвижимости
Сведения о частях земельного участка

Земельный участок			
<small>(вид объекта недвижимости)</small>			
Лист № __ Раздела 4.2	Всего листов раздела 4.2 : __	Всего разделов: __	Всего листов выписки: __
03.03.2021 № 99/2021/378743974			
Кадастровый номер:		47:20:0752003:834	

Номер точки	Координаты, м		Описание закрепления на местности	Средняя квадратическая погрешность определения координат характерных точек границы части земельного участка, м
	X	Y		
1	2	3	4	5
29	377690.53	1280006.02	данные отсутствуют	данные отсутствуют
30	377693.83	1279964.61	данные отсутствуют	данные отсутствуют
31	377694.54	1279950.57	данные отсутствуют	данные отсутствуют
32	377695.77	1279946.68	данные отсутствуют	данные отсутствуют
33	377696.26	1279940.52	данные отсутствуют	данные отсутствуют
34	377697.09	1279938.15	данные отсутствуют	данные отсутствуют
35	377699.05	1279916.89	данные отсутствуют	данные отсутствуют
36	377699.65	1279892.77	данные отсутствуют	данные отсутствуют
37	377698.84	1279885.03	данные отсутствуют	данные отсутствуют
38	377699.66	1279874.8	данные отсутствуют	данные отсутствуют
39	377701.45	1279863.59	данные отсутствуют	данные отсутствуют
40	377704.04	1279853.84	данные отсутствуют	данные отсутствуют
41	377706.44	1279819.01	данные отсутствуют	данные отсутствуют
42	377747.2	1279840.46	данные отсутствуют	данные отсутствуют
42	377747.2	1279840.46	данные отсутствуют	данные отсутствуют
43	377746.91	1279843.06	данные отсутствуют	данные отсутствуют
43	377746.91	1279843.06	данные отсутствуют	данные отсутствуют
Государственный регистратор				ФГИС ЕГРН
полное наименование должности			подпись	инициалы, фамилия

М.П.

Выписка из Единого государственного реестра недвижимости об объекте недвижимости
Сведения о частях земельного участка

Земельный участок			
<small>(вид объекта недвижимости)</small>			
Лист № __ Раздела 4.2	Всего листов раздела 4.2 : __	Всего разделов: __	Всего листов выписки: __
03.03.2021 № 99/2021/378743974			
Кадастровый номер:		47:20:0752003:834	

Номер точки	Координаты, м		Описание закрепления на местности	Средняя квадратическая погрешность определения координат характерных точек границы части земельного участка, м
	X	Y		
1	2	3	4	5
44	377748.9	1279843.22	данные отсутствуют	данные отсутствуют
44	377748.9	1279843.22	данные отсутствуют	данные отсутствуют
45	377747.95	1279855.18	данные отсутствуют	данные отсутствуют
45	377747.95	1279855.18	данные отсутствуют	данные отсутствуют
46	377746.46	1279855.06	данные отсутствуют	данные отсутствуют
46	377746.46	1279855.06	данные отсутствуют	данные отсутствуют
47	377741.94	1279905.82	данные отсутствуют	данные отсутствуют
48	377798.24	1279930.59	данные отсутствуют	данные отсутствуют
49	377799.78	1279930.83	данные отсутствуют	данные отсутствуют
50	377798.17	1279932.31	данные отсутствуют	данные отсутствуют
51	377785.76	1279940.74	данные отсутствуют	данные отсутствуют
52	377777.03	1279944.92	данные отсутствуют	данные отсутствуют
53	377771.13	1279941.04	данные отсутствуют	данные отсутствуют
54	377738.7	1279929.49	данные отсутствуют	данные отсутствуют
54	377738.7	1279929.49	данные отсутствуют	данные отсутствуют
55	377714.49	1279926.18	данные отсутствуют	данные отсутствуют
55	377714.49	1279926.18	данные отсутствуют	данные отсутствуют
Государственный регистратор				ФГИС ЕГРН
полное наименование должности			подпись	инициалы, фамилия

М.П.

Выписка из Единого государственного реестра недвижимости об объекте недвижимости
Сведения о частях земельного участка

Земельный участок			
<small>(вид объекта недвижимости)</small>			
Лист № __ Раздела 4.2	Всего листов раздела 4.2 : __	Всего разделов: __	Всего листов выписки: __
03.03.2021 № 99/2021/378743974			
Кадастровый номер:		47:20:0752003:834	

Номер точки	Координаты, м		Описание закрепления на местности	Средняя квадратическая погрешность определения координат характерных точек границы части земельного участка, м
	X	Y		
1	2	3	4	5
55	377714.49	1279926.18	данные отсутствуют	данные отсутствуют
56	377712.46	1279951.85	данные отсутствуют	данные отсутствуют
57	377696.6	1279948.82	данные отсутствуют	данные отсутствуют
58	377682.63	1279943.34	данные отсутствуют	данные отсутствуют
59	377669.64	1279935.84	данные отсутствуют	данные отсутствуют
60	377657.92	1279926.48	данные отсутствуют	данные отсутствуют
61	377647.74	1279915.47	данные отсутствуют	данные отсутствуют
62	377645.94	1279912.81	данные отсутствуют	данные отсутствуют
63	377650.19	1279863.98	данные отсутствуют	данные отсутствуют
63	377650.19	1279863.98	данные отсутствуют	данные отсутствуют
64	377682.66	1279862.7	данные отсутствуют	данные отсутствуют
64	377682.66	1279862.7	данные отсутствуют	данные отсутствуют
64	377682.66	1279862.7	данные отсутствуют	данные отсутствуют
65	377686.51	1279798.23	данные отсутствуют	данные отсутствуют
65	377686.51	1279798.23	данные отсутствуют	данные отсутствуют
65	377686.51	1279798.23	данные отсутствуют	данные отсутствуют
66	377721.66	1280642.21	данные отсутствуют	данные отсутствуют
Государственный регистратор				ФГИС ЕГРН
полное наименование должности			подпись	инициалы, фамилия

М.П.

Выписка из Единого государственного реестра недвижимости об объекте недвижимости
Сведения о частях земельного участка

Земельный участок			
<small>(вид объекта недвижимости)</small>			
Лист № __ Раздела 4.2	Всего листов раздела 4.2 : __	Всего разделов: __	Всего листов выписки: __
03.03.2021 № 99/2021/378743974			
Кадастровый номер:		47:20:0752003:834	

Номер точки	Координаты, м		Описание закрепления на местности	Средняя квадратическая погрешность определения координат характерных точек границы части земельного участка, м
	X	Y		
1	2	3	4	5
67	377724.08	1280647.97	данные отсутствуют	данные отсутствуют
68	377667.56	1280832.25	данные отсутствуют	данные отсутствуют
69	377663.76	1280830.98	данные отсутствуют	данные отсутствуют
70	377689.58	1279800.37	данные отсутствуют	данные отсутствуют
71	377693.38	1279803.01	данные отсутствуют	данные отсутствуют
72	377691.26	1279829.82	данные отсутствуют	данные отсутствуют
73	377730.64	1279832.95	данные отсутствуют	данные отсутствуют
74	377729.64	1279845.51	данные отсутствуют	данные отсутствуют
75	377725.65	1279845.19	данные отсутствуют	данные отсутствуют
76	377726.33	1279836.62	данные отсутствуют	данные отсутствуют
77	377690.94	1279833.81	данные отсутствуют	данные отсутствуют
78	377688.28	1279867.48	данные отсутствуют	данные отсутствуют
79	377697.77	1279873.29	данные отсутствуют	данные отсутствуют
80	377695.68	1279876.71	данные отсутствуют	данные отсутствуют
81	377687.92	1279871.95	данные отсутствуют	данные отсутствуют
82	377681.83	1279948.79	данные отсутствуют	данные отсутствуют
83	377665.59	1279947.5	данные отсутствуют	данные отсутствуют
Государственный регистратор				ФГИС ЕГРН
полное наименование должности			подпись	инициалы, фамилия

М.П.

Выписка из Единого государственного реестра недвижимости об объекте недвижимости
Сведения о частях земельного участка

Земельный участок			
<small>(вид объекта недвижимости)</small>			
Лист № __ Раздела 4.2	Всего листов раздела 4.2 : __	Всего разделов: __	Всего листов выписки: __
03.03.2021 № 99/2021/378743974			
Кадастровый номер:		47:20:0752003:834	

Номер точки	Координаты, м		Описание закрепления на местности	Средняя квадратическая погрешность определения координат характерных точек границы части земельного участка, м
	X	Y		
1	2	3	4	5
84	377653.63	1280084.71	данные отсутствуют	данные отсутствуют
85	377670.95	1280086.09	данные отсутствуют	данные отсутствуют
86	377660.38	1280219.35	данные отсутствуют	данные отсутствуют
87	377728.91	1280294.96	данные отсутствуют	данные отсутствуют
88	377726.3	1280298.04	данные отсутствуют	данные отсутствуют
89	377656.26	1280220.76	данные отсутствуют	данные отсутствуют
90	377666.64	1280089.76	данные отсутствуют	данные отсутствуют
91	377649.3	1280088.38	данные отсутствуют	данные отсутствуют
92	377661.95	1279943.2	данные отсутствуют	данные отсутствуют
93	377678.16	1279944.49	данные отсутствуют	данные отсутствуют
94	377684.1	1279869.6	данные отсутствуют	данные отсутствуют
95	377683.44	1279869.2	данные отсутствуют	данные отсутствуют
96	377684.23	1279867.9	данные отсутствуют	данные отсутствуют
97	377686.96	1279833.5	данные отсутствуют	данные отсутствуют
98	377687.27	1279829.51	данные отсутствуют	данные отсутствуют
99	377723.78	1280647.25	данные отсутствуют	данные отсутствуют
100	377726.2	1280653	данные отсутствуют	данные отсутствуют
Государственный регистратор				ФГИС ЕГРН
полное наименование должности			подпись	инициалы, фамилия

М.П.

Выписка из Единого государственного реестра недвижимости об объекте недвижимости
Сведения о частях земельного участка

Земельный участок			
<small>(вид объекта недвижимости)</small>			
Лист № __ Раздела 4.2	Всего листов раздела 4.2 : __	Всего разделов: __	Всего листов выписки: __
03.03.2021 № 99/2021/378743974			
Кадастровый номер:		47:20:0752003:834	

Номер точки	Координаты, м		Описание закрепления на местности	Средняя квадратическая погрешность определения координат характерных точек границы части земельного участка, м
	X	Y		
1	2	3	4	5
101	377670.88	1280833.36	данные отсутствуют	данные отсутствуют
102	377667.09	1280832.09	данные отсутствуют	данные отсутствуют
103	377692.91	1279802.68	данные отсутствуют	данные отсутствуют
104	377696.71	1279805.33	данные отсутствуют	данные отсутствуют
105	377685.04	1279952.56	данные отсутствуют	данные отсутствуют
106	377668.79	1279951.27	данные отсутствуют	данные отсутствуют
107	377657.4	1280081.5	данные отсутствуют	данные отсутствуют
108	377674.72	1280082.88	данные отсутствуют	данные отсутствуют
109	377664	1280218.13	данные отсутствуют	данные отсутствуют
110	377730.95	1280292	данные отсутствуют	данные отсутствуют
111	377730.92	1280292.58	данные отсутствуют	данные отсутствуют
112	377726.67	1280297.6	данные отсутствуют	данные отсутствуют
113	377726.88	1280293.46	данные отсутствуют	данные отсутствуют
114	377659.87	1280219.53	данные отсутствуют	данные отсутствуют
115	377670.42	1280086.55	данные отсутствуют	данные отсутствуют
116	377653.07	1280085.17	данные отсутствуют	данные отсутствуют
117	377665.16	1279946.97	данные отсутствуют	данные отсутствуют
Государственный регистратор				ФГИС ЕГРН
полное наименование должности			подпись	инициалы, фамилия

М.П.

Выписка из Единого государственного реестра недвижимости об объекте недвижимости
Сведения о частях земельного участка

Земельный участок			
<small>(вид объекта недвижимости)</small>			
Лист № __ Раздела 4.2	Всего листов раздела 4.2 : __	Всего разделов: __	Всего листов выписки: __
03.03.2021 № 99/2021/378743974			
Кадастровый номер:		47:20:0752003:834	

Номер точки	Координаты, м		Описание закрепления на местности	Средняя квадратическая погрешность определения координат характерных точек границы части земельного участка, м
	X	Y		
1	2	3	4	5
118	377681.37	1279948.25	данные отсутствуют	данные отсутствуют
119	377743.17	1279892.05	данные отсутствуют	данные отсутствуют
120	377742.43	1279892.72	данные отсутствуют	данные отсутствуют
121	377738.14	1279895.29	данные отсутствуют	данные отсутствуют
122	377733.43	1279896.96	данные отсутствуют	данные отсутствуют
123	377728.47	1279897.65	данные отсутствуют	данные отсутствуют
124	377682.72	1279899.46	данные отсутствуют	данные отсутствуют
125	377655.49	1280212.03	данные отсутствуют	данные отсутствуют
126	377730.9	1280292.6	данные отсутствуют	данные отсутствуют
127	377702.37	1280326.37	данные отсутствуют	данные отсутствуют
128	377678.28	1280300.85	данные отсутствуют	данные отсутствуют
129	377684.85	1280294.7	данные отсутствуют	данные отсутствуют
130	377624.03	1280229.72	данные отсутствуют	данные отсутствуют
131	377621.11	1280232.45	данные отсутствуют	данные отсутствуют
132	377614.68	1280225.58	данные отсутствуют	данные отсутствуют
133	377619.88	1280165.83	данные отсутствуют	данные отсутствуют
133	377619.88	1280165.83	данные отсутствуют	данные отсутствуют

Государственный регистратор		ФГИС ЕГРН
полное наименование должности	подпись	инициалы, фамилия

М.П.

Выписка из Единого государственного реестра недвижимости об объекте недвижимости
Сведения о частях земельного участка

Земельный участок			
<small>(вид объекта недвижимости)</small>			
Лист № __ Раздела 4.2	Всего листов раздела 4.2 : __	Всего разделов: __	Всего листов выписки: __
03.03.2021 № 99/2021/378743974			
Кадастровый номер:		47:20:0752003:834	

Номер точки	Координаты, м		Описание закрепления на местности	Средняя квадратическая погрешность определения координат характерных точек границы части земельного участка, м
	X	Y		
1	2	3	4	5
134	377623.87	1280166.18	данные отсутствуют	данные отсутствуют
134	377623.87	1280166.18	данные отсутствуют	данные отсутствуют
135	377630.98	1280084.49	данные отсутствуют	данные отсутствуют
135	377630.98	1280084.49	данные отсутствуют	данные отсутствуют
136	377624.51	1280083.93	данные отсутствуют	данные отсутствуют
136	377624.51	1280083.93	данные отсутствуют	данные отсутствуют
137	377627.41	1280050.55	данные отсутствуют	данные отсутствуют
137	377627.41	1280050.55	данные отсутствуют	данные отсутствуют
138	377633.89	1280051.12	данные отсутствуют	данные отсутствуют
138	377633.89	1280051.12	данные отсутствуют	данные отсутствуют
139	377683.45	1279849.39	данные отсутствуют	данные отсутствуют
140	377704.32	1279848.57	данные отсутствуют	данные отсутствуют
141	377707.17	1279812.6	данные отсутствуют	данные отсутствуют
142	377703.38	1280598.66	данные отсутствуют	данные отсутствуют
143	377695.64	1280623.88	данные отсутствуют	данные отсутствуют
144	377552.17	1280637.79	данные отсутствуют	данные отсутствуют
145	377552.55	1280641.77	данные отсутствуют	данные отсутствуют
Государственный регистратор				ФГИС ЕГРН
полное наименование должности			подпись	инициалы, фамилия

М.П.

Выписка из Единого государственного реестра недвижимости об объекте недвижимости
Сведения о частях земельного участка

Земельный участок			
<small>(вид объекта недвижимости)</small>			
Лист № __ Раздела 4.2	Всего листов раздела 4.2 : __	Всего разделов: __	Всего листов выписки: __
03.03.2021 № 99/2021/378743974			
Кадастровый номер:		47:20:0752003:834	

Номер точки	Координаты, м		Описание закрепления на местности	Средняя квадратическая погрешность определения координат характерных точек границы части земельного участка, м
	X	Y		
1	2	3	4	5
146	377325.78	1280663.75	данные отсутствуют	данные отсутствуют
147	377197.02	1280706.03	данные отсутствуют	данные отсутствуют
148	377210.36	1280669.76	данные отсутствуют	данные отсутствуют
149	377319.28	1280633.23	данные отсутствуют	данные отсутствуют
150	377509.75	1280614.77	данные отсутствуют	данные отсутствуют
151	377510.13	1280618.75	данные отсутствуют	данные отсутствуют
152	377678.15	1280602.47	данные отсутствуют	данные отсутствуют
153	377689.47	1280565.55	данные отсутствуют	данные отсутствуют
154	377661.72	1280830.3	данные отсутствуют	данные отсутствуют
155	377720.36	1280639.1	данные отсутствуют	данные отсутствуют
156	377724.29	1279824.52	данные отсутствуют	данные отсутствуют
157	377716.21	1279926.41	данные отсутствуют	данные отсутствуют
158	377707.88	1280009.65	данные отсутствуют	данные отсутствуют
158	377707.88	1280009.65	данные отсутствуют	данные отсутствуют
159	377709.58	1280009.99	данные отсутствуют	данные отсутствуют
160	377701.77	1280108.54	данные отсутствуют	данные отсутствуют
161	377699.45	1280108.36	данные отсутствуют	данные отсутствуют
Государственный регистратор				ФГИС ЕГРН
полное наименование должности			подпись	инициалы, фамилия

М.П.

Выписка из Единого государственного реестра недвижимости об объекте недвижимости
Сведения о частях земельного участка

Земельный участок			
<small>(вид объекта недвижимости)</small>			
Лист № __ Раздела 4.2	Всего листов раздела 4.2 : __	Всего разделов: __	Всего листов выписки: __
03.03.2021 № 99/2021/378743974			
Кадастровый номер:		47:20:0752003:834	

Номер точки	Координаты, м		Описание закрепления на местности	Средняя квадратическая погрешность определения координат характерных точек границы части земельного участка, м
	X	Y		
1	2	3	4	5
161	377699.45	1280108.36	данные отсутствуют	данные отсутствуют
162	377700.04	1280100.88	данные отсутствуют	данные отсутствуют
162	377700.04	1280100.88	данные отсутствуют	данные отсутствуют
163	377688.93	1280100	данные отсутствуют	данные отсутствуют
163	377688.93	1280100	данные отсутствуют	данные отсутствуют
164	377687.11	1280122.71	данные отсутствуют	данные отсутствуют
164	377687.11	1280122.71	данные отсутствуют	данные отсутствуют
165	377689.12	1280122.93	данные отсутствуют	данные отсутствуют
165	377689.12	1280122.93	данные отсутствуют	данные отсутствуют
166	377688.31	1280133.12	данные отсутствуют	данные отсутствуют
166	377688.31	1280133.12	данные отсутствуют	данные отсутствуют
167	377686.32	1280132.94	данные отсутствуют	данные отсутствуют
167	377686.32	1280132.94	данные отсутствуют	данные отсутствуют
168	377680.04	1280212.09	данные отсутствуют	данные отсутствуют
169	377707.77	1280242.68	данные отсутствуют	данные отсутствуют
170	377712.08	1280245.32	данные отсутствуют	данные отсутствуют
171	377716.68	1280245.35	данные отсутствуют	данные отсутствуют
Государственный регистратор				ФГИС ЕГРН
полное наименование должности			подпись	инициалы, фамилия

М.П.

Выписка из Единого государственного реестра недвижимости об объекте недвижимости
Сведения о частях земельного участка

Земельный участок			
<small>(вид объекта недвижимости)</small>			
Лист № __ Раздела 4.2	Всего листов раздела 4.2 : __	Всего разделов: __	Всего листов выписки: __
03.03.2021 № 99/2021/378743974			
Кадастровый номер:		47:20:0752003:834	

Номер точки	Координаты, м		Описание закрепления на местности	Средняя квадратическая погрешность определения координат характерных точек границы части земельного участка, м
	X	Y		
1	2	3	4	5
172	377720.48	1280243.31	данные отсутствуют	данные отсутствуют
173	377723.49	1280240.58	данные отсутствуют	данные отсутствуют
174	377750.07	1280269.91	данные отсутствуют	данные отсутствуют
175	377717.51	1280308.45	данные отсутствуют	данные отсутствуют
176	377649.59	1280233.51	данные отсутствуют	данные отсутствуют
177	377646.45	1280229.18	данные отсутствуют	данные отсутствуют
178	377644.4	1280224.62	данные отсутствуют	данные отсутствуют
179	377643.3	1280219.74	данные отсутствуют	данные отсутствуют
180	377643.2	1280214.74	данные отсутствуют	данные отсутствуют
181	377671.07	1279863.16	данные отсутствуют	данные отсутствуют
182	377675.76	1279919.7	данные отсутствуют	данные отсутствуют
183	377712.15	1279922.58	данные отсутствуют	данные отсутствуют
184	377733.67	1279926.69	данные отсутствуют	данные отсутствуют
185	377747.63	1279932.17	данные отсутствуют	данные отсутствуют
186	377749.89	1279933.48	данные отсутствуют	данные отсутствуют
187	377716.66	1280011.41	данные отсутствуют	данные отсутствуют
188	377714.45	1280039.33	данные отсутствуют	данные отсутствуют
Государственный регистратор				ФГИС ЕГРН
полное наименование должности			подпись	инициалы, фамилия

М.П.

Выписка из Единого государственного реестра недвижимости об объекте недвижимости
Сведения о частях земельного участка

Земельный участок			
<small>(вид объекта недвижимости)</small>			
Лист № __ Раздела 4.2	Всего листов раздела 4.2 : __	Всего разделов: __	Всего листов выписки: __
03.03.2021 № 99/2021/378743974			
Кадастровый номер:		47:20:0752003:834	

Номер точки	Координаты, м		Описание закрепления на местности	Средняя квадратическая погрешность определения координат характерных точек границы части земельного участка, м
	X	Y		
1	2	3	4	5
189	377728.91	1280040.47	данные отсутствуют	данные отсутствуют
190	377723.38	1280110.25	данные отсутствуют	данные отсутствуют
191	377682.5	1280181.05	данные отсутствуют	данные отсутствуют
192	377655.22	1280178.88	данные отсутствуют	данные отсутствуют
193	377633.7	1280174.77	данные отсутствуют	данные отсутствуют
194	377619.73	1280169.29	данные отсутствуют	данные отсутствуют
195	377619.59	1280169.21	данные отсутствуют	данные отсутствуют
196	377645.13	1279922.06	данные отсутствуют	данные отсутствуют
197	377645.92	1279921.82	данные отсутствуют	данные отсутствуют
198	377660.76	1279919.63	данные отсутствуют	данные отсутствуют
199	377709.59	1279814.29	данные отсутствуют	данные отсутствуют
200	377706.7	1279813.74	данные отсутствуют	данные отсутствуют
201	377692.74	1279808.26	данные отсутствуют	данные отсутствуют
202	377686.14	1279804.45	данные отсутствуют	данные отсутствуют
203	377548.84	1279702.42	данные отсутствуют	данные отсутствуют
204	377488.9	1279850.84	данные отсутствуют	данные отсутствуют
205	377460.92	1280084.95	данные отсутствуют	данные отсутствуют
Государственный регистратор				ФГИС ЕГРН
полное наименование должности			подпись	инициалы, фамилия

М.П.

Выписка из Единого государственного реестра недвижимости об объекте недвижимости
Сведения о частях земельного участка

Земельный участок			
<small>(вид объекта недвижимости)</small>			
Лист № __ Раздела 4.2	Всего листов раздела 4.2 : __	Всего разделов: __	Всего листов выписки: __
03.03.2021 № 99/2021/378743974			
Кадастровый номер:		47:20:0752003:834	

Номер точки	Координаты, м		Описание закрепления на местности	Средняя квадратическая погрешность определения координат характерных точек границы части земельного участка, м
	X	Y		
1	2	3	4	5
206	377438.57	1280120.56	данные отсутствуют	данные отсутствуют
207	377434.02	1280122.36	данные отсутствуют	данные отсутствуют
208	377430.49	1280120.42	данные отсутствуют	данные отсутствуют
209	377377.21	1280119.6	данные отсутствуют	данные отсутствуют
210	377379.09	1280108.38	данные отсутствуют	данные отсутствуют
211	377386.91	1280108.67	данные отсутствуют	данные отсутствуют
212	377397.7	1280111.86	данные отсутствуют	данные отсутствуют
213	377434.19	1280112.48	данные отсутствуют	данные отсутствуют
214	377453.19	1280082.22	данные отсутствуют	данные отсутствуют
215	377481.08	1279848.83	данные отсутствуют	данные отсутствуют
216	377542.1	1279697.73	данные отсутствуют	данные отсутствуют
217	377739.5	1279835.1	данные отсутствуют	данные отсутствуют
218	377741.4	1279836.43	данные отсутствуют	данные отсутствуют
219	377735.69	1279908.45	данные отсутствуют	данные отсутствуют
220	377796.53	1279935.22	данные отсутствуют	данные отсутствуют
221	377872.31	1279946.87	данные отсутствуют	данные отсутствуют
222	377886.7	1279939.88	данные отсутствуют	данные отсутствуют
Государственный регистратор				ФГИС ЕГРН
полное наименование должности			подпись	инициалы, фамилия

М.П.

Выписка из Единого государственного реестра недвижимости об объекте недвижимости
Сведения о частях земельного участка

Земельный участок			
<small>(вид объекта недвижимости)</small>			
Лист № __ Раздела 4.2	Всего листов раздела 4.2 : __	Всего разделов: __	Всего листов выписки: __
03.03.2021 № 99/2021/378743974			
Кадастровый номер:		47:20:0752003:834	

Номер точки	Координаты, м		Описание закрепления на местности	Средняя квадратическая погрешность определения координат характерных точек границы части земельного участка, м
	X	Y		
1	2	3	4	5
223	377888.5	1279941.23	данные отсутствуют	данные отсутствуют
224	377883.88	1279943.47	данные отсутствуют	данные отсутствуют
225	377882.85	1279943.5	данные отсутствуют	данные отсутствуют
226	377873.2	1279948.18	данные отсутствуют	данные отсутствуют
227	377799.05	1279936.78	данные отсутствуют	данные отсутствуют
228	377800.29	1279937.82	данные отсутствуют	данные отсутствуют
229	377795.96	1279937.15	данные отсутствуют	данные отсутствуют
230	377733.58	1279909.71	данные отсутствуют	данные отсутствуют
231	377690.44	1279800.96	данные отсутствуют	данные отсутствуют
232	377692.34	1279802.29	данные отсутствуют	данные отсутствуют
233	377680.82	1279947.61	данные отсутствуют	данные отсутствуют
234	377664.59	1279946.32	данные отсутствуют	данные отсутствуют
235	377658.28	1280018.65	данные отсутствуют	данные отсутствуют
236	377668.86	1280019.57	данные отсутствуют	данные отсутствуют
237	377668.68	1280021.56	данные отсутствуют	данные отсутствуют
238	377656.12	1280020.47	данные отсутствуют	данные отсутствуют
239	377662.77	1279944.17	данные отсутствуют	данные отсутствуют
Государственный регистратор				ФГИС ЕГРН
полное наименование должности			подпись	инициалы, фамилия

М.П.

Выписка из Единого государственного реестра недвижимости об объекте недвижимости
Сведения о частях земельного участка

Земельный участок			
<small>(вид объекта недвижимости)</small>			
Лист № __ Раздела 4.2	Всего листов раздела 4.2 : __	Всего разделов: __	Всего листов выписки: __
03.03.2021 № 99/2021/378743974			
Кадастровый номер:		47:20:0752003:834	

Номер точки	Координаты, м		Описание закрепления на местности	Средняя квадратическая погрешность определения координат характерных точек границы части земельного участка, м
	X	Y		
1	2	3	4	5
240	377678.99	1279945.46	данные отсутствуют	данные отсутствуют

Государственный регистратор		ФГИС ЕГРН
полное наименование должности	подпись	инициалы, фамилия

М.П.

Выписка из Единого государственного реестра недвижимости об объекте недвижимости
Сведения о частях земельного участка

Земельный участок				
<small>(вид объекта недвижимости)</small>				
Лист № ___ Раздела 4.2		Всего листов раздела 4.2 : ___		Всего разделов: ___
Всего листов выписки: ___				
03.03.2021 № 99/2021/378743974				
Кадастровый номер:			47:20:0752003:834	
Сведения о характерных точках границы части (частей) земельного участка				
Учетный номер части: 3				
Система координат: МСК 53 (Зона-2)				
Зона №				
Номер точки	Координаты, м		Описание закрепления на местности	Средняя квадратическая погрешность определения координат характерных точек границы части земельного участка, м
	X	Y		
1	2	3	4	5
1	377729.07	1280659.82	данные отсутствуют	данные отсутствуют
2	377735.78	1280675.81	данные отсутствуют	данные отсутствуют
2	377735.78	1280675.81	данные отсутствуют	данные отсутствуют
2	377735.78	1280675.81	данные отсутствуют	данные отсутствуют
3	377685.87	1280838.37	данные отсутствуют	данные отсутствуют
3	377685.87	1280838.37	данные отсутствуют	данные отсутствуют
3	377685.87	1280838.37	данные отсутствуют	данные отсутствуют
4	377675.92	1280835.04	данные отсутствуют	данные отсутствуют
4	377675.92	1280835.04	данные отсутствуют	данные отсутствуют
5	377701.17	1280751.65	данные отсутствуют	данные отсутствуют
6	377729.06	1280659.82	данные отсутствуют	данные отсутствуют
7	377701.12	1280751.81	данные отсутствуют	данные отсутствуют
8	377706.92	1279812.43	данные отсутствуют	данные отсутствуют
9	377708.83	1279813.76	данные отсутствуют	данные отсутствуют
10	377708.43	1279819.16	данные отсутствуют	данные отсутствуют
11	377706.03	1279854.17	данные отсутствуют	данные отсутствуют
Государственный регистратор			ФГИС ЕГРН	
полное наименование должности			подпись	
			инициалы, фамилия	

М.П.

Выписка из Единого государственного реестра недвижимости об объекте недвижимости
Сведения о частях земельного участка

Земельный участок			
<small>(вид объекта недвижимости)</small>			
Лист № __ Раздела 4.2	Всего листов раздела 4.2 : __	Всего разделов: __	Всего листов выписки: __
03.03.2021 № 99/2021/378743974			
Кадастровый номер:		47:20:0752003:834	

Номер точки	Координаты, м		Описание закрепления на местности	Средняя квадратическая погрешность определения координат характерных точек границы части земельного участка, м
	X	Y		
1	2	3	4	5
12	377703.41	1279864	данные отсутствуют	данные отсутствуют
13	377701.64	1279875.04	данные отсутствуют	данные отсутствуют
14	377700.85	1279885.01	данные отсутствуют	данные отсутствуют
15	377701.65	1279892.69	данные отсутствуют	данные отсутствуют
16	377701.05	1279917	данные отсутствуют	данные отсутствуют
17	377699.06	1279938.58	данные отсутствуют	данные отсутствуют
18	377698.24	1279940.94	данные отсутствуют	данные отсутствуют
19	377697.75	1279947.07	данные отсутствуют	данные отсутствуют
20	377696.52	1279950.93	данные отсутствуют	данные отсутствуют
21	377695.83	1279964.74	данные отсутствуют	данные отсутствуют
22	377692.68	1280004.18	данные отсутствуют	данные отсутствуют
23	377705.1	1280005.14	данные отсутствуют	данные отсутствуют
24	377703.48	1280025.6	данные отсутствуют	данные отсутствуют
25	377701.01	1280025.4	данные отсутствуют	данные отсутствуют
26	377701.17	1280023.41	данные отсутствуют	данные отсутствуют
27	377701.64	1280023.45	данные отсутствуют	данные отсутствуют
28	377702.95	1280006.98	данные отсутствуют	данные отсутствуют
Государственный регистратор				ФГИС ЕГРН
полное наименование должности			подпись	инициалы, фамилия

М.П.

Выписка из Единого государственного реестра недвижимости об объекте недвижимости
Сведения о частях земельного участка

Земельный участок			
<small>(вид объекта недвижимости)</small>			
Лист № __ Раздела 4.2	Всего листов раздела 4.2 : __	Всего разделов: __	Всего листов выписки: __
03.03.2021 № 99/2021/378743974			
Кадастровый номер:		47:20:0752003:834	

Номер точки	Координаты, м		Описание закрепления на местности	Средняя квадратическая погрешность определения координат характерных точек границы части земельного участка, м
	X	Y		
1	2	3	4	5
29	377690.53	1280006.02	данные отсутствуют	данные отсутствуют
30	377693.83	1279964.61	данные отсутствуют	данные отсутствуют
31	377694.54	1279950.57	данные отсутствуют	данные отсутствуют
32	377695.77	1279946.68	данные отсутствуют	данные отсутствуют
33	377696.26	1279940.52	данные отсутствуют	данные отсутствуют
34	377697.09	1279938.15	данные отсутствуют	данные отсутствуют
35	377699.05	1279916.89	данные отсутствуют	данные отсутствуют
36	377699.65	1279892.77	данные отсутствуют	данные отсутствуют
37	377698.84	1279885.03	данные отсутствуют	данные отсутствуют
38	377699.66	1279874.8	данные отсутствуют	данные отсутствуют
39	377701.45	1279863.59	данные отсутствуют	данные отсутствуют
40	377704.04	1279853.84	данные отсутствуют	данные отсутствуют
41	377706.44	1279819.01	данные отсутствуют	данные отсутствуют
42	377747.2	1279840.46	данные отсутствуют	данные отсутствуют
42	377747.2	1279840.46	данные отсутствуют	данные отсутствуют
43	377746.91	1279843.06	данные отсутствуют	данные отсутствуют
43	377746.91	1279843.06	данные отсутствуют	данные отсутствуют
Государственный регистратор				ФГИС ЕГРН
полное наименование должности			подпись	инициалы, фамилия

М.П.

Выписка из Единого государственного реестра недвижимости об объекте недвижимости
Сведения о частях земельного участка

Земельный участок			
<small>(вид объекта недвижимости)</small>			
Лист № __ Раздела 4.2	Всего листов раздела 4.2 : __	Всего разделов: __	Всего листов выписки: __
03.03.2021 № 99/2021/378743974			
Кадастровый номер:		47:20:0752003:834	

Номер точки	Координаты, м		Описание закрепления на местности	Средняя квадратическая погрешность определения координат характерных точек границы части земельного участка, м
	X	Y		
1	2	3	4	5
44	377748.9	1279843.22	данные отсутствуют	данные отсутствуют
44	377748.9	1279843.22	данные отсутствуют	данные отсутствуют
45	377747.95	1279855.18	данные отсутствуют	данные отсутствуют
45	377747.95	1279855.18	данные отсутствуют	данные отсутствуют
46	377746.46	1279855.06	данные отсутствуют	данные отсутствуют
46	377746.46	1279855.06	данные отсутствуют	данные отсутствуют
47	377741.94	1279905.82	данные отсутствуют	данные отсутствуют
48	377798.24	1279930.59	данные отсутствуют	данные отсутствуют
49	377799.78	1279930.83	данные отсутствуют	данные отсутствуют
50	377798.17	1279932.31	данные отсутствуют	данные отсутствуют
51	377785.76	1279940.74	данные отсутствуют	данные отсутствуют
52	377777.03	1279944.92	данные отсутствуют	данные отсутствуют
53	377771.13	1279941.04	данные отсутствуют	данные отсутствуют
54	377738.7	1279929.49	данные отсутствуют	данные отсутствуют
54	377738.7	1279929.49	данные отсутствуют	данные отсутствуют
55	377714.49	1279926.18	данные отсутствуют	данные отсутствуют
55	377714.49	1279926.18	данные отсутствуют	данные отсутствуют
Государственный регистратор				ФГИС ЕГРН
полное наименование должности			подпись	инициалы, фамилия

М.П.

Выписка из Единого государственного реестра недвижимости об объекте недвижимости
Сведения о частях земельного участка

Земельный участок			
<small>(вид объекта недвижимости)</small>			
Лист № __ Раздела 4.2	Всего листов раздела 4.2 : __	Всего разделов: __	Всего листов выписки: __
03.03.2021 № 99/2021/378743974			
Кадастровый номер:		47:20:0752003:834	

Номер точки	Координаты, м		Описание закрепления на местности	Средняя квадратическая погрешность определения координат характерных точек границы части земельного участка, м
	X	Y		
1	2	3	4	5
55	377714.49	1279926.18	данные отсутствуют	данные отсутствуют
56	377712.46	1279951.85	данные отсутствуют	данные отсутствуют
57	377696.6	1279948.82	данные отсутствуют	данные отсутствуют
58	377682.63	1279943.34	данные отсутствуют	данные отсутствуют
59	377669.64	1279935.84	данные отсутствуют	данные отсутствуют
60	377657.92	1279926.48	данные отсутствуют	данные отсутствуют
61	377647.74	1279915.47	данные отсутствуют	данные отсутствуют
62	377645.94	1279912.81	данные отсутствуют	данные отсутствуют
63	377650.19	1279863.98	данные отсутствуют	данные отсутствуют
63	377650.19	1279863.98	данные отсутствуют	данные отсутствуют
64	377682.66	1279862.7	данные отсутствуют	данные отсутствуют
64	377682.66	1279862.7	данные отсутствуют	данные отсутствуют
64	377682.66	1279862.7	данные отсутствуют	данные отсутствуют
65	377686.51	1279798.23	данные отсутствуют	данные отсутствуют
65	377686.51	1279798.23	данные отсутствуют	данные отсутствуют
65	377686.51	1279798.23	данные отсутствуют	данные отсутствуют
66	377721.66	1280642.21	данные отсутствуют	данные отсутствуют
Государственный регистратор				ФГИС ЕГРН
полное наименование должности			подпись	инициалы, фамилия

М.П.

Выписка из Единого государственного реестра недвижимости об объекте недвижимости
Сведения о частях земельного участка

Земельный участок			
<small>(вид объекта недвижимости)</small>			
Лист № __ Раздела 4.2	Всего листов раздела 4.2 : __	Всего разделов: __	Всего листов выписки: __
03.03.2021 № 99/2021/378743974			
Кадастровый номер:		47:20:0752003:834	

Номер точки	Координаты, м		Описание закрепления на местности	Средняя квадратическая погрешность определения координат характерных точек границы части земельного участка, м
	X	Y		
1	2	3	4	5
67	377724.08	1280647.97	данные отсутствуют	данные отсутствуют
68	377667.56	1280832.25	данные отсутствуют	данные отсутствуют
69	377663.76	1280830.98	данные отсутствуют	данные отсутствуют
70	377689.58	1279800.37	данные отсутствуют	данные отсутствуют
71	377693.38	1279803.01	данные отсутствуют	данные отсутствуют
72	377691.26	1279829.82	данные отсутствуют	данные отсутствуют
73	377730.64	1279832.95	данные отсутствуют	данные отсутствуют
74	377729.64	1279845.51	данные отсутствуют	данные отсутствуют
75	377725.65	1279845.19	данные отсутствуют	данные отсутствуют
76	377726.33	1279836.62	данные отсутствуют	данные отсутствуют
77	377690.94	1279833.81	данные отсутствуют	данные отсутствуют
78	377688.28	1279867.48	данные отсутствуют	данные отсутствуют
79	377697.77	1279873.29	данные отсутствуют	данные отсутствуют
80	377695.68	1279876.71	данные отсутствуют	данные отсутствуют
81	377687.92	1279871.95	данные отсутствуют	данные отсутствуют
82	377681.83	1279948.79	данные отсутствуют	данные отсутствуют
83	377665.59	1279947.5	данные отсутствуют	данные отсутствуют
Государственный регистратор				ФГИС ЕГРН
полное наименование должности			подпись	инициалы, фамилия

М.П.

Выписка из Единого государственного реестра недвижимости об объекте недвижимости
Сведения о частях земельного участка

Земельный участок			
<small>(вид объекта недвижимости)</small>			
Лист № __ Раздела 4.2	Всего листов раздела 4.2 : __	Всего разделов: __	Всего листов выписки: __
03.03.2021 № 99/2021/378743974			
Кадастровый номер:		47:20:0752003:834	

Номер точки	Координаты, м		Описание закрепления на местности	Средняя квадратическая погрешность определения координат характерных точек границы части земельного участка, м
	X	Y		
1	2	3	4	5
84	377653.63	1280084.71	данные отсутствуют	данные отсутствуют
85	377670.95	1280086.09	данные отсутствуют	данные отсутствуют
86	377660.38	1280219.35	данные отсутствуют	данные отсутствуют
87	377728.91	1280294.96	данные отсутствуют	данные отсутствуют
88	377726.3	1280298.04	данные отсутствуют	данные отсутствуют
89	377656.26	1280220.76	данные отсутствуют	данные отсутствуют
90	377666.64	1280089.76	данные отсутствуют	данные отсутствуют
91	377649.3	1280088.38	данные отсутствуют	данные отсутствуют
92	377661.95	1279943.2	данные отсутствуют	данные отсутствуют
93	377678.16	1279944.49	данные отсутствуют	данные отсутствуют
94	377684.1	1279869.6	данные отсутствуют	данные отсутствуют
95	377683.44	1279869.2	данные отсутствуют	данные отсутствуют
96	377684.23	1279867.9	данные отсутствуют	данные отсутствуют
97	377686.96	1279833.5	данные отсутствуют	данные отсутствуют
98	377687.27	1279829.51	данные отсутствуют	данные отсутствуют
99	377723.78	1280647.25	данные отсутствуют	данные отсутствуют
100	377726.2	1280653	данные отсутствуют	данные отсутствуют
Государственный регистратор				ФГИС ЕГРН
полное наименование должности			подпись	инициалы, фамилия

М.П.

Выписка из Единого государственного реестра недвижимости об объекте недвижимости
Сведения о частях земельного участка

Земельный участок			
<small>(вид объекта недвижимости)</small>			
Лист № __ Раздела 4.2	Всего листов раздела 4.2 : __	Всего разделов: __	Всего листов выписки: __
03.03.2021 № 99/2021/378743974			
Кадастровый номер:		47:20:0752003:834	

Номер точки	Координаты, м		Описание закрепления на местности	Средняя квадратическая погрешность определения координат характерных точек границы части земельного участка, м
	X	Y		
1	2	3	4	5
101	377670.88	1280833.36	данные отсутствуют	данные отсутствуют
102	377667.09	1280832.09	данные отсутствуют	данные отсутствуют
103	377692.91	1279802.68	данные отсутствуют	данные отсутствуют
104	377696.71	1279805.33	данные отсутствуют	данные отсутствуют
105	377685.04	1279952.56	данные отсутствуют	данные отсутствуют
106	377668.79	1279951.27	данные отсутствуют	данные отсутствуют
107	377657.4	1280081.5	данные отсутствуют	данные отсутствуют
108	377674.72	1280082.88	данные отсутствуют	данные отсутствуют
109	377664	1280218.13	данные отсутствуют	данные отсутствуют
110	377730.95	1280292	данные отсутствуют	данные отсутствуют
111	377730.92	1280292.58	данные отсутствуют	данные отсутствуют
112	377726.67	1280297.6	данные отсутствуют	данные отсутствуют
113	377726.88	1280293.46	данные отсутствуют	данные отсутствуют
114	377659.87	1280219.53	данные отсутствуют	данные отсутствуют
115	377670.42	1280086.55	данные отсутствуют	данные отсутствуют
116	377653.07	1280085.17	данные отсутствуют	данные отсутствуют
117	377665.16	1279946.97	данные отсутствуют	данные отсутствуют
Государственный регистратор				ФГИС ЕГРН
полное наименование должности			подпись	инициалы, фамилия

М.П.

Выписка из Единого государственного реестра недвижимости об объекте недвижимости
Сведения о частях земельного участка

Земельный участок			
<small>(вид объекта недвижимости)</small>			
Лист № __ Раздела 4.2	Всего листов раздела 4.2 : __	Всего разделов: __	Всего листов выписки: __
03.03.2021 № 99/2021/378743974			
Кадастровый номер:		47:20:0752003:834	

Номер точки	Координаты, м		Описание закрепления на местности	Средняя квадратическая погрешность определения координат характерных точек границы части земельного участка, м
	X	Y		
1	2	3	4	5
118	377681.37	1279948.25	данные отсутствуют	данные отсутствуют
119	377743.17	1279892.05	данные отсутствуют	данные отсутствуют
120	377742.43	1279892.72	данные отсутствуют	данные отсутствуют
121	377738.14	1279895.29	данные отсутствуют	данные отсутствуют
122	377733.43	1279896.96	данные отсутствуют	данные отсутствуют
123	377728.47	1279897.65	данные отсутствуют	данные отсутствуют
124	377682.72	1279899.46	данные отсутствуют	данные отсутствуют
125	377655.49	1280212.03	данные отсутствуют	данные отсутствуют
126	377730.9	1280292.6	данные отсутствуют	данные отсутствуют
127	377702.37	1280326.37	данные отсутствуют	данные отсутствуют
128	377678.28	1280300.85	данные отсутствуют	данные отсутствуют
129	377684.85	1280294.7	данные отсутствуют	данные отсутствуют
130	377624.03	1280229.72	данные отсутствуют	данные отсутствуют
131	377621.11	1280232.45	данные отсутствуют	данные отсутствуют
132	377614.68	1280225.58	данные отсутствуют	данные отсутствуют
133	377619.88	1280165.83	данные отсутствуют	данные отсутствуют
133	377619.88	1280165.83	данные отсутствуют	данные отсутствуют

Государственный регистратор		ФГИС ЕГРН
полное наименование должности	подпись	инициалы, фамилия

М.П.

Выписка из Единого государственного реестра недвижимости об объекте недвижимости
Сведения о частях земельного участка

Земельный участок			
<small>(вид объекта недвижимости)</small>			
Лист № __ Раздела 4.2	Всего листов раздела 4.2 : __	Всего разделов: __	Всего листов выписки: __
03.03.2021 № 99/2021/378743974			
Кадастровый номер:		47:20:0752003:834	

Номер точки	Координаты, м		Описание закрепления на местности	Средняя квадратическая погрешность определения координат характерных точек границы части земельного участка, м
	X	Y		
1	2	3	4	5
134	377623.87	1280166.18	данные отсутствуют	данные отсутствуют
134	377623.87	1280166.18	данные отсутствуют	данные отсутствуют
135	377630.98	1280084.49	данные отсутствуют	данные отсутствуют
135	377630.98	1280084.49	данные отсутствуют	данные отсутствуют
136	377624.51	1280083.93	данные отсутствуют	данные отсутствуют
136	377624.51	1280083.93	данные отсутствуют	данные отсутствуют
137	377627.41	1280050.55	данные отсутствуют	данные отсутствуют
137	377627.41	1280050.55	данные отсутствуют	данные отсутствуют
138	377633.89	1280051.12	данные отсутствуют	данные отсутствуют
138	377633.89	1280051.12	данные отсутствуют	данные отсутствуют
139	377683.45	1279849.39	данные отсутствуют	данные отсутствуют
140	377704.32	1279848.57	данные отсутствуют	данные отсутствуют
141	377707.17	1279812.6	данные отсутствуют	данные отсутствуют
142	377703.38	1280598.66	данные отсутствуют	данные отсутствуют
143	377695.64	1280623.88	данные отсутствуют	данные отсутствуют
144	377552.17	1280637.79	данные отсутствуют	данные отсутствуют
145	377552.55	1280641.77	данные отсутствуют	данные отсутствуют
Государственный регистратор				ФГИС ЕГРН
полное наименование должности			подпись	инициалы, фамилия

М.П.

Выписка из Единого государственного реестра недвижимости об объекте недвижимости
Сведения о частях земельного участка

Земельный участок			
<small>(вид объекта недвижимости)</small>			
Лист № __ Раздела 4.2	Всего листов раздела 4.2 : __	Всего разделов: __	Всего листов выписки: __
03.03.2021 № 99/2021/378743974			
Кадастровый номер:		47:20:0752003:834	

Номер точки	Координаты, м		Описание закрепления на местности	Средняя квадратическая погрешность определения координат характерных точек границы части земельного участка, м
	X	Y		
1	2	3	4	5
146	377325.78	1280663.75	данные отсутствуют	данные отсутствуют
147	377197.02	1280706.03	данные отсутствуют	данные отсутствуют
148	377210.36	1280669.76	данные отсутствуют	данные отсутствуют
149	377319.28	1280633.23	данные отсутствуют	данные отсутствуют
150	377509.75	1280614.77	данные отсутствуют	данные отсутствуют
151	377510.13	1280618.75	данные отсутствуют	данные отсутствуют
152	377678.15	1280602.47	данные отсутствуют	данные отсутствуют
153	377689.47	1280565.55	данные отсутствуют	данные отсутствуют
154	377661.72	1280830.3	данные отсутствуют	данные отсутствуют
155	377720.36	1280639.1	данные отсутствуют	данные отсутствуют
156	377724.29	1279824.52	данные отсутствуют	данные отсутствуют
157	377716.21	1279926.41	данные отсутствуют	данные отсутствуют
158	377707.88	1280009.65	данные отсутствуют	данные отсутствуют
158	377707.88	1280009.65	данные отсутствуют	данные отсутствуют
159	377709.58	1280009.99	данные отсутствуют	данные отсутствуют
160	377701.77	1280108.54	данные отсутствуют	данные отсутствуют
161	377699.45	1280108.36	данные отсутствуют	данные отсутствуют
Государственный регистратор				ФГИС ЕГРН
полное наименование должности			подпись	инициалы, фамилия

М.П.

Выписка из Единого государственного реестра недвижимости об объекте недвижимости
Сведения о частях земельного участка

Земельный участок			
<small>(вид объекта недвижимости)</small>			
Лист № __ Раздела 4.2	Всего листов раздела 4.2 : __	Всего разделов: __	Всего листов выписки: __
03.03.2021 № 99/2021/378743974			
Кадастровый номер:		47:20:0752003:834	

Номер точки	Координаты, м		Описание закрепления на местности	Средняя квадратическая погрешность определения координат характерных точек границы части земельного участка, м
	X	Y		
1	2	3	4	5
161	377699.45	1280108.36	данные отсутствуют	данные отсутствуют
162	377700.04	1280100.88	данные отсутствуют	данные отсутствуют
162	377700.04	1280100.88	данные отсутствуют	данные отсутствуют
163	377688.93	1280100	данные отсутствуют	данные отсутствуют
163	377688.93	1280100	данные отсутствуют	данные отсутствуют
164	377687.11	1280122.71	данные отсутствуют	данные отсутствуют
164	377687.11	1280122.71	данные отсутствуют	данные отсутствуют
165	377689.12	1280122.93	данные отсутствуют	данные отсутствуют
165	377689.12	1280122.93	данные отсутствуют	данные отсутствуют
166	377688.31	1280133.12	данные отсутствуют	данные отсутствуют
166	377688.31	1280133.12	данные отсутствуют	данные отсутствуют
167	377686.32	1280132.94	данные отсутствуют	данные отсутствуют
167	377686.32	1280132.94	данные отсутствуют	данные отсутствуют
168	377680.04	1280212.09	данные отсутствуют	данные отсутствуют
169	377707.77	1280242.68	данные отсутствуют	данные отсутствуют
170	377712.08	1280245.32	данные отсутствуют	данные отсутствуют
171	377716.68	1280245.35	данные отсутствуют	данные отсутствуют
Государственный регистратор				ФГИС ЕГРН
полное наименование должности			подпись	инициалы, фамилия

М.П.

Выписка из Единого государственного реестра недвижимости об объекте недвижимости
Сведения о частях земельного участка

Земельный участок			
<small>(вид объекта недвижимости)</small>			
Лист № __ Раздела 4.2	Всего листов раздела 4.2 : __	Всего разделов: __	Всего листов выписки: __
03.03.2021 № 99/2021/378743974			
Кадастровый номер:		47:20:0752003:834	

Номер точки	Координаты, м		Описание закрепления на местности	Средняя квадратическая погрешность определения координат характерных точек границы части земельного участка, м
	X	Y		
1	2	3	4	5
172	377720.48	1280243.31	данные отсутствуют	данные отсутствуют
173	377723.49	1280240.58	данные отсутствуют	данные отсутствуют
174	377750.07	1280269.91	данные отсутствуют	данные отсутствуют
175	377717.51	1280308.45	данные отсутствуют	данные отсутствуют
176	377649.59	1280233.51	данные отсутствуют	данные отсутствуют
177	377646.45	1280229.18	данные отсутствуют	данные отсутствуют
178	377644.4	1280224.62	данные отсутствуют	данные отсутствуют
179	377643.3	1280219.74	данные отсутствуют	данные отсутствуют
180	377643.2	1280214.74	данные отсутствуют	данные отсутствуют
181	377671.07	1279863.16	данные отсутствуют	данные отсутствуют
182	377675.76	1279919.7	данные отсутствуют	данные отсутствуют
183	377712.15	1279922.58	данные отсутствуют	данные отсутствуют
184	377733.67	1279926.69	данные отсутствуют	данные отсутствуют
185	377747.63	1279932.17	данные отсутствуют	данные отсутствуют
186	377749.89	1279933.48	данные отсутствуют	данные отсутствуют
187	377716.66	1280011.41	данные отсутствуют	данные отсутствуют
188	377714.45	1280039.33	данные отсутствуют	данные отсутствуют
Государственный регистратор				ФГИС ЕГРН
полное наименование должности			подпись	инициалы, фамилия

М.П.

Выписка из Единого государственного реестра недвижимости об объекте недвижимости
Сведения о частях земельного участка

Земельный участок			
<small>(вид объекта недвижимости)</small>			
Лист № __ Раздела 4.2	Всего листов раздела 4.2 : __	Всего разделов: __	Всего листов выписки: __
03.03.2021 № 99/2021/378743974			
Кадастровый номер:		47:20:0752003:834	

Номер точки	Координаты, м		Описание закрепления на местности	Средняя квадратическая погрешность определения координат характерных точек границы части земельного участка, м
	X	Y		
1	2	3	4	5
189	377728.91	1280040.47	данные отсутствуют	данные отсутствуют
190	377723.38	1280110.25	данные отсутствуют	данные отсутствуют
191	377682.5	1280181.05	данные отсутствуют	данные отсутствуют
192	377655.22	1280178.88	данные отсутствуют	данные отсутствуют
193	377633.7	1280174.77	данные отсутствуют	данные отсутствуют
194	377619.73	1280169.29	данные отсутствуют	данные отсутствуют
195	377619.59	1280169.21	данные отсутствуют	данные отсутствуют
196	377645.13	1279922.06	данные отсутствуют	данные отсутствуют
197	377645.92	1279921.82	данные отсутствуют	данные отсутствуют
198	377660.76	1279919.63	данные отсутствуют	данные отсутствуют
199	377709.59	1279814.29	данные отсутствуют	данные отсутствуют
200	377706.7	1279813.74	данные отсутствуют	данные отсутствуют
201	377692.74	1279808.26	данные отсутствуют	данные отсутствуют
202	377686.14	1279804.45	данные отсутствуют	данные отсутствуют
203	377548.84	1279702.42	данные отсутствуют	данные отсутствуют
204	377488.9	1279850.84	данные отсутствуют	данные отсутствуют
205	377460.92	1280084.95	данные отсутствуют	данные отсутствуют
Государственный регистратор				ФГИС ЕГРН
полное наименование должности			подпись	инициалы, фамилия

М.П.

Выписка из Единого государственного реестра недвижимости об объекте недвижимости
Сведения о частях земельного участка

Земельный участок			
<small>(вид объекта недвижимости)</small>			
Лист № __ Раздела 4.2	Всего листов раздела 4.2 : __	Всего разделов: __	Всего листов выписки: __
03.03.2021 № 99/2021/378743974			
Кадастровый номер:		47:20:0752003:834	

Номер точки	Координаты, м		Описание закрепления на местности	Средняя квадратическая погрешность определения координат характерных точек границы части земельного участка, м
	X	Y		
1	2	3	4	5
206	377438.57	1280120.56	данные отсутствуют	данные отсутствуют
207	377434.02	1280122.36	данные отсутствуют	данные отсутствуют
208	377430.49	1280120.42	данные отсутствуют	данные отсутствуют
209	377377.21	1280119.6	данные отсутствуют	данные отсутствуют
210	377379.09	1280108.38	данные отсутствуют	данные отсутствуют
211	377386.91	1280108.67	данные отсутствуют	данные отсутствуют
212	377397.7	1280111.86	данные отсутствуют	данные отсутствуют
213	377434.19	1280112.48	данные отсутствуют	данные отсутствуют
214	377453.19	1280082.22	данные отсутствуют	данные отсутствуют
215	377481.08	1279848.83	данные отсутствуют	данные отсутствуют
216	377542.1	1279697.73	данные отсутствуют	данные отсутствуют
217	377739.5	1279835.1	данные отсутствуют	данные отсутствуют
218	377741.4	1279836.43	данные отсутствуют	данные отсутствуют
219	377735.69	1279908.45	данные отсутствуют	данные отсутствуют
220	377796.53	1279935.22	данные отсутствуют	данные отсутствуют
221	377872.31	1279946.87	данные отсутствуют	данные отсутствуют
222	377886.7	1279939.88	данные отсутствуют	данные отсутствуют
Государственный регистратор				ФГИС ЕГРН
полное наименование должности			подпись	инициалы, фамилия

М.П.

Выписка из Единого государственного реестра недвижимости об объекте недвижимости
Сведения о частях земельного участка

Земельный участок			
<small>(вид объекта недвижимости)</small>			
Лист № __ Раздела 4.2	Всего листов раздела 4.2 : __	Всего разделов: __	Всего листов выписки: __
03.03.2021 № 99/2021/378743974			
Кадастровый номер:		47:20:0752003:834	

Номер точки	Координаты, м		Описание закрепления на местности	Средняя квадратическая погрешность определения координат характерных точек границы части земельного участка, м
	X	Y		
1	2	3	4	5
223	377888.5	1279941.23	данные отсутствуют	данные отсутствуют
224	377883.88	1279943.47	данные отсутствуют	данные отсутствуют
225	377882.85	1279943.5	данные отсутствуют	данные отсутствуют
226	377873.2	1279948.18	данные отсутствуют	данные отсутствуют
227	377799.05	1279936.78	данные отсутствуют	данные отсутствуют
228	377800.29	1279937.82	данные отсутствуют	данные отсутствуют
229	377795.96	1279937.15	данные отсутствуют	данные отсутствуют
230	377733.58	1279909.71	данные отсутствуют	данные отсутствуют
231	377690.44	1279800.96	данные отсутствуют	данные отсутствуют
232	377692.34	1279802.29	данные отсутствуют	данные отсутствуют
233	377680.82	1279947.61	данные отсутствуют	данные отсутствуют
234	377664.59	1279946.32	данные отсутствуют	данные отсутствуют
235	377658.28	1280018.65	данные отсутствуют	данные отсутствуют
236	377668.86	1280019.57	данные отсутствуют	данные отсутствуют
237	377668.68	1280021.56	данные отсутствуют	данные отсутствуют
238	377656.12	1280020.47	данные отсутствуют	данные отсутствуют
239	377662.77	1279944.17	данные отсутствуют	данные отсутствуют
Государственный регистратор				ФГИС ЕГРН
полное наименование должности			подпись	инициалы, фамилия

М.П.

Выписка из Единого государственного реестра недвижимости об объекте недвижимости
Сведения о частях земельного участка

Земельный участок			
(вид объекта недвижимости)			
Лист № __ Раздела 4.2	Всего листов раздела 4.2 : __	Всего разделов: __	Всего листов выписки: __
03.03.2021 № 99/2021/378743974			
Кадастровый номер:		47:20:0752003:834	

Номер точки	Координаты, м		Описание закрепления на местности	Средняя квадратическая погрешность определения координат характерных точек границы части земельного участка, м
	X	Y		
1	2	3	4	5
240	377678.99	1279945.46	данные отсутствуют	данные отсутствуют

Государственный регистратор		ФГИС ЕГРН
полное наименование должности	подпись	инициалы, фамилия

М.П.

Выписка из Единого государственного реестра недвижимости об объекте недвижимости
Сведения о частях земельного участка

Земельный участок				
<small>(вид объекта недвижимости)</small>				
Лист № ___ Раздела 4.2		Всего листов раздела 4.2 : ___		Всего разделов: ___
Всего листов выписки: ___				
03.03.2021 № 99/2021/378743974				
Кадастровый номер:			47:20:0752003:834	
Сведения о характерных точках границы части (частей) земельного участка				
Учетный номер части: 4				
Система координат: МСК 53 (Зона-2)				
Зона №				
Номер точки	Координаты, м		Описание закрепления на местности	Средняя квадратическая погрешность определения координат характерных точек границы части земельного участка, м
	X	Y		
1	2	3	4	5
1	377729.07	1280659.82	данные отсутствуют	данные отсутствуют
2	377735.78	1280675.81	данные отсутствуют	данные отсутствуют
2	377735.78	1280675.81	данные отсутствуют	данные отсутствуют
2	377735.78	1280675.81	данные отсутствуют	данные отсутствуют
3	377685.87	1280838.37	данные отсутствуют	данные отсутствуют
3	377685.87	1280838.37	данные отсутствуют	данные отсутствуют
3	377685.87	1280838.37	данные отсутствуют	данные отсутствуют
4	377675.92	1280835.04	данные отсутствуют	данные отсутствуют
4	377675.92	1280835.04	данные отсутствуют	данные отсутствуют
5	377701.17	1280751.65	данные отсутствуют	данные отсутствуют
6	377729.06	1280659.82	данные отсутствуют	данные отсутствуют
7	377701.12	1280751.81	данные отсутствуют	данные отсутствуют
8	377706.92	1279812.43	данные отсутствуют	данные отсутствуют
9	377708.83	1279813.76	данные отсутствуют	данные отсутствуют
10	377708.43	1279819.16	данные отсутствуют	данные отсутствуют
11	377706.03	1279854.17	данные отсутствуют	данные отсутствуют
Государственный регистратор			ФГИС ЕГРН	
полное наименование должности			подпись	
			инициалы, фамилия	

М.П.

Выписка из Единого государственного реестра недвижимости об объекте недвижимости
Сведения о частях земельного участка

Земельный участок			
<small>(вид объекта недвижимости)</small>			
Лист № __ Раздела 4.2	Всего листов раздела 4.2 : __	Всего разделов: __	Всего листов выписки: __
03.03.2021 № 99/2021/378743974			
Кадастровый номер:		47:20:0752003:834	

Номер точки	Координаты, м		Описание закрепления на местности	Средняя квадратическая погрешность определения координат характерных точек границы части земельного участка, м
	X	Y		
1	2	3	4	5
12	377703.41	1279864	данные отсутствуют	данные отсутствуют
13	377701.64	1279875.04	данные отсутствуют	данные отсутствуют
14	377700.85	1279885.01	данные отсутствуют	данные отсутствуют
15	377701.65	1279892.69	данные отсутствуют	данные отсутствуют
16	377701.05	1279917	данные отсутствуют	данные отсутствуют
17	377699.06	1279938.58	данные отсутствуют	данные отсутствуют
18	377698.24	1279940.94	данные отсутствуют	данные отсутствуют
19	377697.75	1279947.07	данные отсутствуют	данные отсутствуют
20	377696.52	1279950.93	данные отсутствуют	данные отсутствуют
21	377695.83	1279964.74	данные отсутствуют	данные отсутствуют
22	377692.68	1280004.18	данные отсутствуют	данные отсутствуют
23	377705.1	1280005.14	данные отсутствуют	данные отсутствуют
24	377703.48	1280025.6	данные отсутствуют	данные отсутствуют
25	377701.01	1280025.4	данные отсутствуют	данные отсутствуют
26	377701.17	1280023.41	данные отсутствуют	данные отсутствуют
27	377701.64	1280023.45	данные отсутствуют	данные отсутствуют
28	377702.95	1280006.98	данные отсутствуют	данные отсутствуют
Государственный регистратор				ФГИС ЕГРН
полное наименование должности			подпись	инициалы, фамилия

М.П.

Выписка из Единого государственного реестра недвижимости об объекте недвижимости
Сведения о частях земельного участка

Земельный участок			
<small>(вид объекта недвижимости)</small>			
Лист № __ Раздела 4.2	Всего листов раздела 4.2 : __	Всего разделов: __	Всего листов выписки: __
03.03.2021 № 99/2021/378743974			
Кадастровый номер:		47:20:0752003:834	

Номер точки	Координаты, м		Описание закрепления на местности	Средняя квадратическая погрешность определения координат характерных точек границы части земельного участка, м
	X	Y		
1	2	3	4	5
29	377690.53	1280006.02	данные отсутствуют	данные отсутствуют
30	377693.83	1279964.61	данные отсутствуют	данные отсутствуют
31	377694.54	1279950.57	данные отсутствуют	данные отсутствуют
32	377695.77	1279946.68	данные отсутствуют	данные отсутствуют
33	377696.26	1279940.52	данные отсутствуют	данные отсутствуют
34	377697.09	1279938.15	данные отсутствуют	данные отсутствуют
35	377699.05	1279916.89	данные отсутствуют	данные отсутствуют
36	377699.65	1279892.77	данные отсутствуют	данные отсутствуют
37	377698.84	1279885.03	данные отсутствуют	данные отсутствуют
38	377699.66	1279874.8	данные отсутствуют	данные отсутствуют
39	377701.45	1279863.59	данные отсутствуют	данные отсутствуют
40	377704.04	1279853.84	данные отсутствуют	данные отсутствуют
41	377706.44	1279819.01	данные отсутствуют	данные отсутствуют
42	377747.2	1279840.46	данные отсутствуют	данные отсутствуют
42	377747.2	1279840.46	данные отсутствуют	данные отсутствуют
43	377746.91	1279843.06	данные отсутствуют	данные отсутствуют
43	377746.91	1279843.06	данные отсутствуют	данные отсутствуют
Государственный регистратор				ФГИС ЕГРН
полное наименование должности			подпись	инициалы, фамилия

М.П.

Выписка из Единого государственного реестра недвижимости об объекте недвижимости
Сведения о частях земельного участка

Земельный участок			
<small>(вид объекта недвижимости)</small>			
Лист № __ Раздела 4.2	Всего листов раздела 4.2 : __	Всего разделов: __	Всего листов выписки: __
03.03.2021 № 99/2021/378743974			
Кадастровый номер:		47:20:0752003:834	

Номер точки	Координаты, м		Описание закрепления на местности	Средняя квадратическая погрешность определения координат характерных точек границы части земельного участка, м
	X	Y		
1	2	3	4	5
44	377748.9	1279843.22	данные отсутствуют	данные отсутствуют
44	377748.9	1279843.22	данные отсутствуют	данные отсутствуют
45	377747.95	1279855.18	данные отсутствуют	данные отсутствуют
45	377747.95	1279855.18	данные отсутствуют	данные отсутствуют
46	377746.46	1279855.06	данные отсутствуют	данные отсутствуют
46	377746.46	1279855.06	данные отсутствуют	данные отсутствуют
47	377741.94	1279905.82	данные отсутствуют	данные отсутствуют
48	377798.24	1279930.59	данные отсутствуют	данные отсутствуют
49	377799.78	1279930.83	данные отсутствуют	данные отсутствуют
50	377798.17	1279932.31	данные отсутствуют	данные отсутствуют
51	377785.76	1279940.74	данные отсутствуют	данные отсутствуют
52	377777.03	1279944.92	данные отсутствуют	данные отсутствуют
53	377771.13	1279941.04	данные отсутствуют	данные отсутствуют
54	377738.7	1279929.49	данные отсутствуют	данные отсутствуют
54	377738.7	1279929.49	данные отсутствуют	данные отсутствуют
55	377714.49	1279926.18	данные отсутствуют	данные отсутствуют
55	377714.49	1279926.18	данные отсутствуют	данные отсутствуют
Государственный регистратор				ФГИС ЕГРН
полное наименование должности			подпись	инициалы, фамилия

М.П.

Выписка из Единого государственного реестра недвижимости об объекте недвижимости
Сведения о частях земельного участка

Земельный участок			
<small>(вид объекта недвижимости)</small>			
Лист № __ Раздела 4.2	Всего листов раздела 4.2 : __	Всего разделов: __	Всего листов выписки: __
03.03.2021 № 99/2021/378743974			
Кадастровый номер:		47:20:0752003:834	

Номер точки	Координаты, м		Описание закрепления на местности	Средняя квадратическая погрешность определения координат характерных точек границы части земельного участка, м
	X	Y		
1	2	3	4	5
55	377714.49	1279926.18	данные отсутствуют	данные отсутствуют
56	377712.46	1279951.85	данные отсутствуют	данные отсутствуют
57	377696.6	1279948.82	данные отсутствуют	данные отсутствуют
58	377682.63	1279943.34	данные отсутствуют	данные отсутствуют
59	377669.64	1279935.84	данные отсутствуют	данные отсутствуют
60	377657.92	1279926.48	данные отсутствуют	данные отсутствуют
61	377647.74	1279915.47	данные отсутствуют	данные отсутствуют
62	377645.94	1279912.81	данные отсутствуют	данные отсутствуют
63	377650.19	1279863.98	данные отсутствуют	данные отсутствуют
63	377650.19	1279863.98	данные отсутствуют	данные отсутствуют
64	377682.66	1279862.7	данные отсутствуют	данные отсутствуют
64	377682.66	1279862.7	данные отсутствуют	данные отсутствуют
64	377682.66	1279862.7	данные отсутствуют	данные отсутствуют
65	377686.51	1279798.23	данные отсутствуют	данные отсутствуют
65	377686.51	1279798.23	данные отсутствуют	данные отсутствуют
65	377686.51	1279798.23	данные отсутствуют	данные отсутствуют
66	377721.66	1280642.21	данные отсутствуют	данные отсутствуют
Государственный регистратор				ФГИС ЕГРН
полное наименование должности			подпись	инициалы, фамилия

М.П.

Выписка из Единого государственного реестра недвижимости об объекте недвижимости
Сведения о частях земельного участка

Земельный участок			
<small>(вид объекта недвижимости)</small>			
Лист № __ Раздела 4.2	Всего листов раздела 4.2 : __	Всего разделов: __	Всего листов выписки: __
03.03.2021 № 99/2021/378743974			
Кадастровый номер:		47:20:0752003:834	

Номер точки	Координаты, м		Описание закрепления на местности	Средняя квадратическая погрешность определения координат характерных точек границы части земельного участка, м
	X	Y		
1	2	3	4	5
67	377724.08	1280647.97	данные отсутствуют	данные отсутствуют
68	377667.56	1280832.25	данные отсутствуют	данные отсутствуют
69	377663.76	1280830.98	данные отсутствуют	данные отсутствуют
70	377689.58	1279800.37	данные отсутствуют	данные отсутствуют
71	377693.38	1279803.01	данные отсутствуют	данные отсутствуют
72	377691.26	1279829.82	данные отсутствуют	данные отсутствуют
73	377730.64	1279832.95	данные отсутствуют	данные отсутствуют
74	377729.64	1279845.51	данные отсутствуют	данные отсутствуют
75	377725.65	1279845.19	данные отсутствуют	данные отсутствуют
76	377726.33	1279836.62	данные отсутствуют	данные отсутствуют
77	377690.94	1279833.81	данные отсутствуют	данные отсутствуют
78	377688.28	1279867.48	данные отсутствуют	данные отсутствуют
79	377697.77	1279873.29	данные отсутствуют	данные отсутствуют
80	377695.68	1279876.71	данные отсутствуют	данные отсутствуют
81	377687.92	1279871.95	данные отсутствуют	данные отсутствуют
82	377681.83	1279948.79	данные отсутствуют	данные отсутствуют
83	377665.59	1279947.5	данные отсутствуют	данные отсутствуют
Государственный регистратор				ФГИС ЕГРН
полное наименование должности			подпись	инициалы, фамилия

М.П.

Выписка из Единого государственного реестра недвижимости об объекте недвижимости
Сведения о частях земельного участка

Земельный участок			
<small>(вид объекта недвижимости)</small>			
Лист № __ Раздела 4.2	Всего листов раздела 4.2 : __	Всего разделов: __	Всего листов выписки: __
03.03.2021 № 99/2021/378743974			
Кадастровый номер:		47:20:0752003:834	

Номер точки	Координаты, м		Описание закрепления на местности	Средняя квадратическая погрешность определения координат характерных точек границы части земельного участка, м
	X	Y		
1	2	3	4	5
84	377653.63	1280084.71	данные отсутствуют	данные отсутствуют
85	377670.95	1280086.09	данные отсутствуют	данные отсутствуют
86	377660.38	1280219.35	данные отсутствуют	данные отсутствуют
87	377728.91	1280294.96	данные отсутствуют	данные отсутствуют
88	377726.3	1280298.04	данные отсутствуют	данные отсутствуют
89	377656.26	1280220.76	данные отсутствуют	данные отсутствуют
90	377666.64	1280089.76	данные отсутствуют	данные отсутствуют
91	377649.3	1280088.38	данные отсутствуют	данные отсутствуют
92	377661.95	1279943.2	данные отсутствуют	данные отсутствуют
93	377678.16	1279944.49	данные отсутствуют	данные отсутствуют
94	377684.1	1279869.6	данные отсутствуют	данные отсутствуют
95	377683.44	1279869.2	данные отсутствуют	данные отсутствуют
96	377684.23	1279867.9	данные отсутствуют	данные отсутствуют
97	377686.96	1279833.5	данные отсутствуют	данные отсутствуют
98	377687.27	1279829.51	данные отсутствуют	данные отсутствуют
99	377723.78	1280647.25	данные отсутствуют	данные отсутствуют
100	377726.2	1280653	данные отсутствуют	данные отсутствуют
Государственный регистратор				ФГИС ЕГРН
полное наименование должности			подпись	инициалы, фамилия

М.П.

Выписка из Единого государственного реестра недвижимости об объекте недвижимости
Сведения о частях земельного участка

Земельный участок			
<small>(вид объекта недвижимости)</small>			
Лист № __ Раздела 4.2	Всего листов раздела 4.2 : __	Всего разделов: __	Всего листов выписки: __
03.03.2021 № 99/2021/378743974			
Кадастровый номер:		47:20:0752003:834	

Номер точки	Координаты, м		Описание закрепления на местности	Средняя квадратическая погрешность определения координат характерных точек границы части земельного участка, м
	X	Y		
1	2	3	4	5
101	377670.88	1280833.36	данные отсутствуют	данные отсутствуют
102	377667.09	1280832.09	данные отсутствуют	данные отсутствуют
103	377692.91	1279802.68	данные отсутствуют	данные отсутствуют
104	377696.71	1279805.33	данные отсутствуют	данные отсутствуют
105	377685.04	1279952.56	данные отсутствуют	данные отсутствуют
106	377668.79	1279951.27	данные отсутствуют	данные отсутствуют
107	377657.4	1280081.5	данные отсутствуют	данные отсутствуют
108	377674.72	1280082.88	данные отсутствуют	данные отсутствуют
109	377664	1280218.13	данные отсутствуют	данные отсутствуют
110	377730.95	1280292	данные отсутствуют	данные отсутствуют
111	377730.92	1280292.58	данные отсутствуют	данные отсутствуют
112	377726.67	1280297.6	данные отсутствуют	данные отсутствуют
113	377726.88	1280293.46	данные отсутствуют	данные отсутствуют
114	377659.87	1280219.53	данные отсутствуют	данные отсутствуют
115	377670.42	1280086.55	данные отсутствуют	данные отсутствуют
116	377653.07	1280085.17	данные отсутствуют	данные отсутствуют
117	377665.16	1279946.97	данные отсутствуют	данные отсутствуют
Государственный регистратор				ФГИС ЕГРН
полное наименование должности			подпись	инициалы, фамилия

М.П.

Выписка из Единого государственного реестра недвижимости об объекте недвижимости
Сведения о частях земельного участка

Земельный участок			
<small>(вид объекта недвижимости)</small>			
Лист № __ Раздела 4.2	Всего листов раздела 4.2 : __	Всего разделов: __	Всего листов выписки: __
03.03.2021 № 99/2021/378743974			
Кадастровый номер:		47:20:0752003:834	

Номер точки	Координаты, м		Описание закрепления на местности	Средняя квадратическая погрешность определения координат характерных точек границы части земельного участка, м
	X	Y		
1	2	3	4	5
118	377681.37	1279948.25	данные отсутствуют	данные отсутствуют
119	377743.17	1279892.05	данные отсутствуют	данные отсутствуют
120	377742.43	1279892.72	данные отсутствуют	данные отсутствуют
121	377738.14	1279895.29	данные отсутствуют	данные отсутствуют
122	377733.43	1279896.96	данные отсутствуют	данные отсутствуют
123	377728.47	1279897.65	данные отсутствуют	данные отсутствуют
124	377682.72	1279899.46	данные отсутствуют	данные отсутствуют
125	377655.49	1280212.03	данные отсутствуют	данные отсутствуют
126	377730.9	1280292.6	данные отсутствуют	данные отсутствуют
127	377702.37	1280326.37	данные отсутствуют	данные отсутствуют
128	377678.28	1280300.85	данные отсутствуют	данные отсутствуют
129	377684.85	1280294.7	данные отсутствуют	данные отсутствуют
130	377624.03	1280229.72	данные отсутствуют	данные отсутствуют
131	377621.11	1280232.45	данные отсутствуют	данные отсутствуют
132	377614.68	1280225.58	данные отсутствуют	данные отсутствуют
133	377619.88	1280165.83	данные отсутствуют	данные отсутствуют
133	377619.88	1280165.83	данные отсутствуют	данные отсутствуют

Государственный регистратор		ФГИС ЕГРН
полное наименование должности	подпись	инициалы, фамилия

М.П.

Выписка из Единого государственного реестра недвижимости об объекте недвижимости
Сведения о частях земельного участка

Земельный участок			
<small>(вид объекта недвижимости)</small>			
Лист № __ Раздела 4.2	Всего листов раздела 4.2 : __	Всего разделов: __	Всего листов выписки: __
03.03.2021 № 99/2021/378743974			
Кадастровый номер:		47:20:0752003:834	

Номер точки	Координаты, м		Описание закрепления на местности	Средняя квадратическая погрешность определения координат характерных точек границы части земельного участка, м
	X	Y		
1	2	3	4	5
134	377623.87	1280166.18	данные отсутствуют	данные отсутствуют
134	377623.87	1280166.18	данные отсутствуют	данные отсутствуют
135	377630.98	1280084.49	данные отсутствуют	данные отсутствуют
135	377630.98	1280084.49	данные отсутствуют	данные отсутствуют
136	377624.51	1280083.93	данные отсутствуют	данные отсутствуют
136	377624.51	1280083.93	данные отсутствуют	данные отсутствуют
137	377627.41	1280050.55	данные отсутствуют	данные отсутствуют
137	377627.41	1280050.55	данные отсутствуют	данные отсутствуют
138	377633.89	1280051.12	данные отсутствуют	данные отсутствуют
138	377633.89	1280051.12	данные отсутствуют	данные отсутствуют
139	377683.45	1279849.39	данные отсутствуют	данные отсутствуют
140	377704.32	1279848.57	данные отсутствуют	данные отсутствуют
141	377707.17	1279812.6	данные отсутствуют	данные отсутствуют
142	377703.38	1280598.66	данные отсутствуют	данные отсутствуют
143	377695.64	1280623.88	данные отсутствуют	данные отсутствуют
144	377552.17	1280637.79	данные отсутствуют	данные отсутствуют
145	377552.55	1280641.77	данные отсутствуют	данные отсутствуют
Государственный регистратор				ФГИС ЕГРН
полное наименование должности			подпись	инициалы, фамилия

М.П.

Выписка из Единого государственного реестра недвижимости об объекте недвижимости
Сведения о частях земельного участка

Земельный участок			
<small>(вид объекта недвижимости)</small>			
Лист № __ Раздела 4.2	Всего листов раздела 4.2 : __	Всего разделов: __	Всего листов выписки: __
03.03.2021 № 99/2021/378743974			
Кадастровый номер:		47:20:0752003:834	

Номер точки	Координаты, м		Описание закрепления на местности	Средняя квадратическая погрешность определения координат характерных точек границы части земельного участка, м
	X	Y		
1	2	3	4	5
146	377325.78	1280663.75	данные отсутствуют	данные отсутствуют
147	377197.02	1280706.03	данные отсутствуют	данные отсутствуют
148	377210.36	1280669.76	данные отсутствуют	данные отсутствуют
149	377319.28	1280633.23	данные отсутствуют	данные отсутствуют
150	377509.75	1280614.77	данные отсутствуют	данные отсутствуют
151	377510.13	1280618.75	данные отсутствуют	данные отсутствуют
152	377678.15	1280602.47	данные отсутствуют	данные отсутствуют
153	377689.47	1280565.55	данные отсутствуют	данные отсутствуют
154	377661.72	1280830.3	данные отсутствуют	данные отсутствуют
155	377720.36	1280639.1	данные отсутствуют	данные отсутствуют
156	377724.29	1279824.52	данные отсутствуют	данные отсутствуют
157	377716.21	1279926.41	данные отсутствуют	данные отсутствуют
158	377707.88	1280009.65	данные отсутствуют	данные отсутствуют
158	377707.88	1280009.65	данные отсутствуют	данные отсутствуют
159	377709.58	1280009.99	данные отсутствуют	данные отсутствуют
160	377701.77	1280108.54	данные отсутствуют	данные отсутствуют
161	377699.45	1280108.36	данные отсутствуют	данные отсутствуют
Государственный регистратор				ФГИС ЕГРН
полное наименование должности			подпись	инициалы, фамилия

М.П.

Выписка из Единого государственного реестра недвижимости об объекте недвижимости
Сведения о частях земельного участка

Земельный участок			
<small>(вид объекта недвижимости)</small>			
Лист № __ Раздела 4.2	Всего листов раздела 4.2 : __	Всего разделов: __	Всего листов выписки: __
03.03.2021 № 99/2021/378743974			
Кадастровый номер:		47:20:0752003:834	

Номер точки	Координаты, м		Описание закрепления на местности	Средняя квадратическая погрешность определения координат характерных точек границы части земельного участка, м
	X	Y		
1	2	3	4	5
161	377699.45	1280108.36	данные отсутствуют	данные отсутствуют
162	377700.04	1280100.88	данные отсутствуют	данные отсутствуют
162	377700.04	1280100.88	данные отсутствуют	данные отсутствуют
163	377688.93	1280100	данные отсутствуют	данные отсутствуют
163	377688.93	1280100	данные отсутствуют	данные отсутствуют
164	377687.11	1280122.71	данные отсутствуют	данные отсутствуют
164	377687.11	1280122.71	данные отсутствуют	данные отсутствуют
165	377689.12	1280122.93	данные отсутствуют	данные отсутствуют
165	377689.12	1280122.93	данные отсутствуют	данные отсутствуют
166	377688.31	1280133.12	данные отсутствуют	данные отсутствуют
166	377688.31	1280133.12	данные отсутствуют	данные отсутствуют
167	377686.32	1280132.94	данные отсутствуют	данные отсутствуют
167	377686.32	1280132.94	данные отсутствуют	данные отсутствуют
168	377680.04	1280212.09	данные отсутствуют	данные отсутствуют
169	377707.77	1280242.68	данные отсутствуют	данные отсутствуют
170	377712.08	1280245.32	данные отсутствуют	данные отсутствуют
171	377716.68	1280245.35	данные отсутствуют	данные отсутствуют
Государственный регистратор				ФГИС ЕГРН
полное наименование должности			подпись	инициалы, фамилия

М.П.

Выписка из Единого государственного реестра недвижимости об объекте недвижимости
Сведения о частях земельного участка

Земельный участок			
<small>(вид объекта недвижимости)</small>			
Лист № __ Раздела 4.2	Всего листов раздела 4.2 : __	Всего разделов: __	Всего листов выписки: __
03.03.2021 № 99/2021/378743974			
Кадастровый номер:		47:20:0752003:834	

Номер точки	Координаты, м		Описание закрепления на местности	Средняя квадратическая погрешность определения координат характерных точек границы части земельного участка, м
	X	Y		
1	2	3	4	5
172	377720.48	1280243.31	данные отсутствуют	данные отсутствуют
173	377723.49	1280240.58	данные отсутствуют	данные отсутствуют
174	377750.07	1280269.91	данные отсутствуют	данные отсутствуют
175	377717.51	1280308.45	данные отсутствуют	данные отсутствуют
176	377649.59	1280233.51	данные отсутствуют	данные отсутствуют
177	377646.45	1280229.18	данные отсутствуют	данные отсутствуют
178	377644.4	1280224.62	данные отсутствуют	данные отсутствуют
179	377643.3	1280219.74	данные отсутствуют	данные отсутствуют
180	377643.2	1280214.74	данные отсутствуют	данные отсутствуют
181	377671.07	1279863.16	данные отсутствуют	данные отсутствуют
182	377675.76	1279919.7	данные отсутствуют	данные отсутствуют
183	377712.15	1279922.58	данные отсутствуют	данные отсутствуют
184	377733.67	1279926.69	данные отсутствуют	данные отсутствуют
185	377747.63	1279932.17	данные отсутствуют	данные отсутствуют
186	377749.89	1279933.48	данные отсутствуют	данные отсутствуют
187	377716.66	1280011.41	данные отсутствуют	данные отсутствуют
188	377714.45	1280039.33	данные отсутствуют	данные отсутствуют
Государственный регистратор				ФГИС ЕГРН
полное наименование должности			подпись	инициалы, фамилия

М.П.

Выписка из Единого государственного реестра недвижимости об объекте недвижимости
Сведения о частях земельного участка

Земельный участок			
<small>(вид объекта недвижимости)</small>			
Лист № __ Раздела 4.2	Всего листов раздела 4.2 : __	Всего разделов: __	Всего листов выписки: __
03.03.2021 № 99/2021/378743974			
Кадастровый номер:		47:20:0752003:834	

Номер точки	Координаты, м		Описание закрепления на местности	Средняя квадратическая погрешность определения координат характерных точек границы части земельного участка, м
	X	Y		
1	2	3	4	5
189	377728.91	1280040.47	данные отсутствуют	данные отсутствуют
190	377723.38	1280110.25	данные отсутствуют	данные отсутствуют
191	377682.5	1280181.05	данные отсутствуют	данные отсутствуют
192	377655.22	1280178.88	данные отсутствуют	данные отсутствуют
193	377633.7	1280174.77	данные отсутствуют	данные отсутствуют
194	377619.73	1280169.29	данные отсутствуют	данные отсутствуют
195	377619.59	1280169.21	данные отсутствуют	данные отсутствуют
196	377645.13	1279922.06	данные отсутствуют	данные отсутствуют
197	377645.92	1279921.82	данные отсутствуют	данные отсутствуют
198	377660.76	1279919.63	данные отсутствуют	данные отсутствуют
199	377709.59	1279814.29	данные отсутствуют	данные отсутствуют
200	377706.7	1279813.74	данные отсутствуют	данные отсутствуют
201	377692.74	1279808.26	данные отсутствуют	данные отсутствуют
202	377686.14	1279804.45	данные отсутствуют	данные отсутствуют
203	377548.84	1279702.42	данные отсутствуют	данные отсутствуют
204	377488.9	1279850.84	данные отсутствуют	данные отсутствуют
205	377460.92	1280084.95	данные отсутствуют	данные отсутствуют
Государственный регистратор				ФГИС ЕГРН
полное наименование должности			подпись	инициалы, фамилия

М.П.

Выписка из Единого государственного реестра недвижимости об объекте недвижимости
Сведения о частях земельного участка

Земельный участок			
<small>(вид объекта недвижимости)</small>			
Лист № __ Раздела 4.2	Всего листов раздела 4.2 : __	Всего разделов: __	Всего листов выписки: __
03.03.2021 № 99/2021/378743974			
Кадастровый номер:		47:20:0752003:834	

Номер точки	Координаты, м		Описание закрепления на местности	Средняя квадратическая погрешность определения координат характерных точек границы части земельного участка, м
	X	Y		
1	2	3	4	5
206	377438.57	1280120.56	данные отсутствуют	данные отсутствуют
207	377434.02	1280122.36	данные отсутствуют	данные отсутствуют
208	377430.49	1280120.42	данные отсутствуют	данные отсутствуют
209	377377.21	1280119.6	данные отсутствуют	данные отсутствуют
210	377379.09	1280108.38	данные отсутствуют	данные отсутствуют
211	377386.91	1280108.67	данные отсутствуют	данные отсутствуют
212	377397.7	1280111.86	данные отсутствуют	данные отсутствуют
213	377434.19	1280112.48	данные отсутствуют	данные отсутствуют
214	377453.19	1280082.22	данные отсутствуют	данные отсутствуют
215	377481.08	1279848.83	данные отсутствуют	данные отсутствуют
216	377542.1	1279697.73	данные отсутствуют	данные отсутствуют
217	377739.5	1279835.1	данные отсутствуют	данные отсутствуют
218	377741.4	1279836.43	данные отсутствуют	данные отсутствуют
219	377735.69	1279908.45	данные отсутствуют	данные отсутствуют
220	377796.53	1279935.22	данные отсутствуют	данные отсутствуют
221	377872.31	1279946.87	данные отсутствуют	данные отсутствуют
222	377886.7	1279939.88	данные отсутствуют	данные отсутствуют
Государственный регистратор				ФГИС ЕГРН
полное наименование должности			подпись	инициалы, фамилия

М.П.

Выписка из Единого государственного реестра недвижимости об объекте недвижимости
Сведения о частях земельного участка

Земельный участок			
<small>(вид объекта недвижимости)</small>			
Лист № __ Раздела 4.2	Всего листов раздела 4.2 : __	Всего разделов: __	Всего листов выписки: __
03.03.2021 № 99/2021/378743974			
Кадастровый номер:		47:20:0752003:834	

Номер точки	Координаты, м		Описание закрепления на местности	Средняя квадратическая погрешность определения координат характерных точек границы части земельного участка, м
	X	Y		
1	2	3	4	5
223	377888.5	1279941.23	данные отсутствуют	данные отсутствуют
224	377883.88	1279943.47	данные отсутствуют	данные отсутствуют
225	377882.85	1279943.5	данные отсутствуют	данные отсутствуют
226	377873.2	1279948.18	данные отсутствуют	данные отсутствуют
227	377799.05	1279936.78	данные отсутствуют	данные отсутствуют
228	377800.29	1279937.82	данные отсутствуют	данные отсутствуют
229	377795.96	1279937.15	данные отсутствуют	данные отсутствуют
230	377733.58	1279909.71	данные отсутствуют	данные отсутствуют
231	377690.44	1279800.96	данные отсутствуют	данные отсутствуют
232	377692.34	1279802.29	данные отсутствуют	данные отсутствуют
233	377680.82	1279947.61	данные отсутствуют	данные отсутствуют
234	377664.59	1279946.32	данные отсутствуют	данные отсутствуют
235	377658.28	1280018.65	данные отсутствуют	данные отсутствуют
236	377668.86	1280019.57	данные отсутствуют	данные отсутствуют
237	377668.68	1280021.56	данные отсутствуют	данные отсутствуют
238	377656.12	1280020.47	данные отсутствуют	данные отсутствуют
239	377662.77	1279944.17	данные отсутствуют	данные отсутствуют
Государственный регистратор				ФГИС ЕГРН
полное наименование должности			подпись	инициалы, фамилия

М.П.

Выписка из Единого государственного реестра недвижимости об объекте недвижимости
Сведения о частях земельного участка

Земельный участок			
(вид объекта недвижимости)			
Лист № __ Раздела 4.2	Всего листов раздела 4.2 : __	Всего разделов: __	Всего листов выписки: __
03.03.2021 № 99/2021/378743974			
Кадастровый номер:		47:20:0752003:834	

Номер точки	Координаты, м		Описание закрепления на местности	Средняя квадратическая погрешность определения координат характерных точек границы части земельного участка, м
	X	Y		
1	2	3	4	5
240	377678.99	1279945.46	данные отсутствуют	данные отсутствуют

Государственный регистратор		ФГИС ЕГРН
полное наименование должности	подпись	инициалы, фамилия

М.П.

Выписка из Единого государственного реестра недвижимости об объекте недвижимости
Сведения о частях земельного участка

Земельный участок				
<small>(вид объекта недвижимости)</small>				
Лист № ___ Раздела 4.2		Всего листов раздела 4.2 : ___		Всего разделов: ___
Всего листов выписки: ___				
03.03.2021 № 99/2021/378743974				
Кадастровый номер:			47:20:0752003:834	
Сведения о характерных точках границы части (частей) земельного участка				
Учетный номер части: 5				
Система координат: МСК 53 (Зона-2)				
Зона №				
Номер точки	Координаты, м		Описание закрепления на местности	Средняя квадратическая погрешность определения координат характерных точек границы части земельного участка, м
	X	Y		
1	2	3	4	5
1	377729.07	1280659.82	данные отсутствуют	данные отсутствуют
2	377735.78	1280675.81	данные отсутствуют	данные отсутствуют
2	377735.78	1280675.81	данные отсутствуют	данные отсутствуют
2	377735.78	1280675.81	данные отсутствуют	данные отсутствуют
3	377685.87	1280838.37	данные отсутствуют	данные отсутствуют
3	377685.87	1280838.37	данные отсутствуют	данные отсутствуют
3	377685.87	1280838.37	данные отсутствуют	данные отсутствуют
4	377675.92	1280835.04	данные отсутствуют	данные отсутствуют
4	377675.92	1280835.04	данные отсутствуют	данные отсутствуют
5	377701.17	1280751.65	данные отсутствуют	данные отсутствуют
6	377729.06	1280659.82	данные отсутствуют	данные отсутствуют
7	377701.12	1280751.81	данные отсутствуют	данные отсутствуют
8	377706.92	1279812.43	данные отсутствуют	данные отсутствуют
9	377708.83	1279813.76	данные отсутствуют	данные отсутствуют
10	377708.43	1279819.16	данные отсутствуют	данные отсутствуют
11	377706.03	1279854.17	данные отсутствуют	данные отсутствуют
Государственный регистратор			ФГИС ЕГРН	
полное наименование должности			подпись	
			инициалы, фамилия	

М.П.

Выписка из Единого государственного реестра недвижимости об объекте недвижимости
Сведения о частях земельного участка

Земельный участок			
<small>(вид объекта недвижимости)</small>			
Лист № __ Раздела 4.2	Всего листов раздела 4.2 : __	Всего разделов: __	Всего листов выписки: __
03.03.2021 № 99/2021/378743974			
Кадастровый номер:		47:20:0752003:834	

Номер точки	Координаты, м		Описание закрепления на местности	Средняя квадратическая погрешность определения координат характерных точек границы части земельного участка, м
	X	Y		
1	2	3	4	5
12	377703.41	1279864	данные отсутствуют	данные отсутствуют
13	377701.64	1279875.04	данные отсутствуют	данные отсутствуют
14	377700.85	1279885.01	данные отсутствуют	данные отсутствуют
15	377701.65	1279892.69	данные отсутствуют	данные отсутствуют
16	377701.05	1279917	данные отсутствуют	данные отсутствуют
17	377699.06	1279938.58	данные отсутствуют	данные отсутствуют
18	377698.24	1279940.94	данные отсутствуют	данные отсутствуют
19	377697.75	1279947.07	данные отсутствуют	данные отсутствуют
20	377696.52	1279950.93	данные отсутствуют	данные отсутствуют
21	377695.83	1279964.74	данные отсутствуют	данные отсутствуют
22	377692.68	1280004.18	данные отсутствуют	данные отсутствуют
23	377705.1	1280005.14	данные отсутствуют	данные отсутствуют
24	377703.48	1280025.6	данные отсутствуют	данные отсутствуют
25	377701.01	1280025.4	данные отсутствуют	данные отсутствуют
26	377701.17	1280023.41	данные отсутствуют	данные отсутствуют
27	377701.64	1280023.45	данные отсутствуют	данные отсутствуют
28	377702.95	1280006.98	данные отсутствуют	данные отсутствуют
Государственный регистратор				ФГИС ЕГРН
полное наименование должности			подпись	инициалы, фамилия

М.П.

Выписка из Единого государственного реестра недвижимости об объекте недвижимости
Сведения о частях земельного участка

Земельный участок			
<small>(вид объекта недвижимости)</small>			
Лист № __ Раздела 4.2	Всего листов раздела 4.2 : __	Всего разделов: __	Всего листов выписки: __
03.03.2021 № 99/2021/378743974			
Кадастровый номер:		47:20:0752003:834	

Номер точки	Координаты, м		Описание закрепления на местности	Средняя квадратическая погрешность определения координат характерных точек границы части земельного участка, м
	X	Y		
1	2	3	4	5
29	377690.53	1280006.02	данные отсутствуют	данные отсутствуют
30	377693.83	1279964.61	данные отсутствуют	данные отсутствуют
31	377694.54	1279950.57	данные отсутствуют	данные отсутствуют
32	377695.77	1279946.68	данные отсутствуют	данные отсутствуют
33	377696.26	1279940.52	данные отсутствуют	данные отсутствуют
34	377697.09	1279938.15	данные отсутствуют	данные отсутствуют
35	377699.05	1279916.89	данные отсутствуют	данные отсутствуют
36	377699.65	1279892.77	данные отсутствуют	данные отсутствуют
37	377698.84	1279885.03	данные отсутствуют	данные отсутствуют
38	377699.66	1279874.8	данные отсутствуют	данные отсутствуют
39	377701.45	1279863.59	данные отсутствуют	данные отсутствуют
40	377704.04	1279853.84	данные отсутствуют	данные отсутствуют
41	377706.44	1279819.01	данные отсутствуют	данные отсутствуют
42	377747.2	1279840.46	данные отсутствуют	данные отсутствуют
42	377747.2	1279840.46	данные отсутствуют	данные отсутствуют
43	377746.91	1279843.06	данные отсутствуют	данные отсутствуют
43	377746.91	1279843.06	данные отсутствуют	данные отсутствуют
Государственный регистратор				ФГИС ЕГРН
полное наименование должности			подпись	инициалы, фамилия

М.П.

Выписка из Единого государственного реестра недвижимости об объекте недвижимости
Сведения о частях земельного участка

Земельный участок			
<small>(вид объекта недвижимости)</small>			
Лист № __ Раздела 4.2	Всего листов раздела 4.2 : __	Всего разделов: __	Всего листов выписки: __
03.03.2021 № 99/2021/378743974			
Кадастровый номер:		47:20:0752003:834	

Номер точки	Координаты, м		Описание закрепления на местности	Средняя квадратическая погрешность определения координат характерных точек границы части земельного участка, м
	X	Y		
1	2	3	4	5
44	377748.9	1279843.22	данные отсутствуют	данные отсутствуют
44	377748.9	1279843.22	данные отсутствуют	данные отсутствуют
45	377747.95	1279855.18	данные отсутствуют	данные отсутствуют
45	377747.95	1279855.18	данные отсутствуют	данные отсутствуют
46	377746.46	1279855.06	данные отсутствуют	данные отсутствуют
46	377746.46	1279855.06	данные отсутствуют	данные отсутствуют
47	377741.94	1279905.82	данные отсутствуют	данные отсутствуют
48	377798.24	1279930.59	данные отсутствуют	данные отсутствуют
49	377799.78	1279930.83	данные отсутствуют	данные отсутствуют
50	377798.17	1279932.31	данные отсутствуют	данные отсутствуют
51	377785.76	1279940.74	данные отсутствуют	данные отсутствуют
52	377777.03	1279944.92	данные отсутствуют	данные отсутствуют
53	377771.13	1279941.04	данные отсутствуют	данные отсутствуют
54	377738.7	1279929.49	данные отсутствуют	данные отсутствуют
54	377738.7	1279929.49	данные отсутствуют	данные отсутствуют
55	377714.49	1279926.18	данные отсутствуют	данные отсутствуют
55	377714.49	1279926.18	данные отсутствуют	данные отсутствуют
Государственный регистратор				ФГИС ЕГРН
полное наименование должности			подпись	инициалы, фамилия

М.П.

Выписка из Единого государственного реестра недвижимости об объекте недвижимости
Сведения о частях земельного участка

Земельный участок			
<small>(вид объекта недвижимости)</small>			
Лист № __ Раздела 4.2	Всего листов раздела 4.2 : __	Всего разделов: __	Всего листов выписки: __
03.03.2021 № 99/2021/378743974			
Кадастровый номер:		47:20:0752003:834	

Номер точки	Координаты, м		Описание закрепления на местности	Средняя квадратическая погрешность определения координат характерных точек границы части земельного участка, м
	X	Y		
1	2	3	4	5
55	377714.49	1279926.18	данные отсутствуют	данные отсутствуют
56	377712.46	1279951.85	данные отсутствуют	данные отсутствуют
57	377696.6	1279948.82	данные отсутствуют	данные отсутствуют
58	377682.63	1279943.34	данные отсутствуют	данные отсутствуют
59	377669.64	1279935.84	данные отсутствуют	данные отсутствуют
60	377657.92	1279926.48	данные отсутствуют	данные отсутствуют
61	377647.74	1279915.47	данные отсутствуют	данные отсутствуют
62	377645.94	1279912.81	данные отсутствуют	данные отсутствуют
63	377650.19	1279863.98	данные отсутствуют	данные отсутствуют
63	377650.19	1279863.98	данные отсутствуют	данные отсутствуют
64	377682.66	1279862.7	данные отсутствуют	данные отсутствуют
64	377682.66	1279862.7	данные отсутствуют	данные отсутствуют
64	377682.66	1279862.7	данные отсутствуют	данные отсутствуют
65	377686.51	1279798.23	данные отсутствуют	данные отсутствуют
65	377686.51	1279798.23	данные отсутствуют	данные отсутствуют
65	377686.51	1279798.23	данные отсутствуют	данные отсутствуют
66	377721.66	1280642.21	данные отсутствуют	данные отсутствуют

Государственный регистратор		ФГИС ЕГРН
полное наименование должности	подпись	инициалы, фамилия

М.П.

Выписка из Единого государственного реестра недвижимости об объекте недвижимости
Сведения о частях земельного участка

Земельный участок			
<small>(вид объекта недвижимости)</small>			
Лист № __ Раздела 4.2	Всего листов раздела 4.2 : __	Всего разделов: __	Всего листов выписки: __
03.03.2021 № 99/2021/378743974			
Кадастровый номер:		47:20:0752003:834	

Номер точки	Координаты, м		Описание закрепления на местности	Средняя квадратическая погрешность определения координат характерных точек границы части земельного участка, м
	X	Y		
1	2	3	4	5
67	377724.08	1280647.97	данные отсутствуют	данные отсутствуют
68	377667.56	1280832.25	данные отсутствуют	данные отсутствуют
69	377663.76	1280830.98	данные отсутствуют	данные отсутствуют
70	377689.58	1279800.37	данные отсутствуют	данные отсутствуют
71	377693.38	1279803.01	данные отсутствуют	данные отсутствуют
72	377691.26	1279829.82	данные отсутствуют	данные отсутствуют
73	377730.64	1279832.95	данные отсутствуют	данные отсутствуют
74	377729.64	1279845.51	данные отсутствуют	данные отсутствуют
75	377725.65	1279845.19	данные отсутствуют	данные отсутствуют
76	377726.33	1279836.62	данные отсутствуют	данные отсутствуют
77	377690.94	1279833.81	данные отсутствуют	данные отсутствуют
78	377688.28	1279867.48	данные отсутствуют	данные отсутствуют
79	377697.77	1279873.29	данные отсутствуют	данные отсутствуют
80	377695.68	1279876.71	данные отсутствуют	данные отсутствуют
81	377687.92	1279871.95	данные отсутствуют	данные отсутствуют
82	377681.83	1279948.79	данные отсутствуют	данные отсутствуют
83	377665.59	1279947.5	данные отсутствуют	данные отсутствуют
Государственный регистратор				ФГИС ЕГРН
полное наименование должности			подпись	инициалы, фамилия

М.П.

Выписка из Единого государственного реестра недвижимости об объекте недвижимости
Сведения о частях земельного участка

Земельный участок			
<small>(вид объекта недвижимости)</small>			
Лист № __ Раздела 4.2	Всего листов раздела 4.2 : __	Всего разделов: __	Всего листов выписки: __
03.03.2021 № 99/2021/378743974			
Кадастровый номер:		47:20:0752003:834	

Номер точки	Координаты, м		Описание закрепления на местности	Средняя квадратическая погрешность определения координат характерных точек границы части земельного участка, м
	X	Y		
1	2	3	4	5
84	377653.63	1280084.71	данные отсутствуют	данные отсутствуют
85	377670.95	1280086.09	данные отсутствуют	данные отсутствуют
86	377660.38	1280219.35	данные отсутствуют	данные отсутствуют
87	377728.91	1280294.96	данные отсутствуют	данные отсутствуют
88	377726.3	1280298.04	данные отсутствуют	данные отсутствуют
89	377656.26	1280220.76	данные отсутствуют	данные отсутствуют
90	377666.64	1280089.76	данные отсутствуют	данные отсутствуют
91	377649.3	1280088.38	данные отсутствуют	данные отсутствуют
92	377661.95	1279943.2	данные отсутствуют	данные отсутствуют
93	377678.16	1279944.49	данные отсутствуют	данные отсутствуют
94	377684.1	1279869.6	данные отсутствуют	данные отсутствуют
95	377683.44	1279869.2	данные отсутствуют	данные отсутствуют
96	377684.23	1279867.9	данные отсутствуют	данные отсутствуют
97	377686.96	1279833.5	данные отсутствуют	данные отсутствуют
98	377687.27	1279829.51	данные отсутствуют	данные отсутствуют
99	377723.78	1280647.25	данные отсутствуют	данные отсутствуют
100	377726.2	1280653	данные отсутствуют	данные отсутствуют
Государственный регистратор				ФГИС ЕГРН
полное наименование должности			подпись	инициалы, фамилия

М.П.

Выписка из Единого государственного реестра недвижимости об объекте недвижимости
Сведения о частях земельного участка

Земельный участок			
<small>(вид объекта недвижимости)</small>			
Лист № __ Раздела 4.2	Всего листов раздела 4.2 : __	Всего разделов: __	Всего листов выписки: __
03.03.2021 № 99/2021/378743974			
Кадастровый номер:		47:20:0752003:834	

Номер точки	Координаты, м		Описание закрепления на местности	Средняя квадратическая погрешность определения координат характерных точек границы части земельного участка, м
	X	Y		
1	2	3	4	5
101	377670.88	1280833.36	данные отсутствуют	данные отсутствуют
102	377667.09	1280832.09	данные отсутствуют	данные отсутствуют
103	377692.91	1279802.68	данные отсутствуют	данные отсутствуют
104	377696.71	1279805.33	данные отсутствуют	данные отсутствуют
105	377685.04	1279952.56	данные отсутствуют	данные отсутствуют
106	377668.79	1279951.27	данные отсутствуют	данные отсутствуют
107	377657.4	1280081.5	данные отсутствуют	данные отсутствуют
108	377674.72	1280082.88	данные отсутствуют	данные отсутствуют
109	377664	1280218.13	данные отсутствуют	данные отсутствуют
110	377730.95	1280292	данные отсутствуют	данные отсутствуют
111	377730.92	1280292.58	данные отсутствуют	данные отсутствуют
112	377726.67	1280297.6	данные отсутствуют	данные отсутствуют
113	377726.88	1280293.46	данные отсутствуют	данные отсутствуют
114	377659.87	1280219.53	данные отсутствуют	данные отсутствуют
115	377670.42	1280086.55	данные отсутствуют	данные отсутствуют
116	377653.07	1280085.17	данные отсутствуют	данные отсутствуют
117	377665.16	1279946.97	данные отсутствуют	данные отсутствуют
Государственный регистратор				ФГИС ЕГРН
полное наименование должности			подпись	инициалы, фамилия

М.П.

Выписка из Единого государственного реестра недвижимости об объекте недвижимости
Сведения о частях земельного участка

Земельный участок			
<small>(вид объекта недвижимости)</small>			
Лист № __ Раздела 4.2	Всего листов раздела 4.2 : __	Всего разделов: __	Всего листов выписки: __
03.03.2021 № 99/2021/378743974			
Кадастровый номер:		47:20:0752003:834	

Номер точки	Координаты, м		Описание закрепления на местности	Средняя квадратическая погрешность определения координат характерных точек границы части земельного участка, м
	X	Y		
1	2	3	4	5
118	377681.37	1279948.25	данные отсутствуют	данные отсутствуют
119	377743.17	1279892.05	данные отсутствуют	данные отсутствуют
120	377742.43	1279892.72	данные отсутствуют	данные отсутствуют
121	377738.14	1279895.29	данные отсутствуют	данные отсутствуют
122	377733.43	1279896.96	данные отсутствуют	данные отсутствуют
123	377728.47	1279897.65	данные отсутствуют	данные отсутствуют
124	377682.72	1279899.46	данные отсутствуют	данные отсутствуют
125	377655.49	1280212.03	данные отсутствуют	данные отсутствуют
126	377730.9	1280292.6	данные отсутствуют	данные отсутствуют
127	377702.37	1280326.37	данные отсутствуют	данные отсутствуют
128	377678.28	1280300.85	данные отсутствуют	данные отсутствуют
129	377684.85	1280294.7	данные отсутствуют	данные отсутствуют
130	377624.03	1280229.72	данные отсутствуют	данные отсутствуют
131	377621.11	1280232.45	данные отсутствуют	данные отсутствуют
132	377614.68	1280225.58	данные отсутствуют	данные отсутствуют
133	377619.88	1280165.83	данные отсутствуют	данные отсутствуют
133	377619.88	1280165.83	данные отсутствуют	данные отсутствуют
Государственный регистратор				ФГИС ЕГРН
полное наименование должности			подпись	инициалы, фамилия

М.П.

Выписка из Единого государственного реестра недвижимости об объекте недвижимости
Сведения о частях земельного участка

Земельный участок			
<small>(вид объекта недвижимости)</small>			
Лист № __ Раздела 4.2	Всего листов раздела 4.2 : __	Всего разделов: __	Всего листов выписки: __
03.03.2021 № 99/2021/378743974			
Кадастровый номер:		47:20:0752003:834	

Номер точки	Координаты, м		Описание закрепления на местности	Средняя квадратическая погрешность определения координат характерных точек границы части земельного участка, м
	X	Y		
1	2	3	4	5
134	377623.87	1280166.18	данные отсутствуют	данные отсутствуют
134	377623.87	1280166.18	данные отсутствуют	данные отсутствуют
135	377630.98	1280084.49	данные отсутствуют	данные отсутствуют
135	377630.98	1280084.49	данные отсутствуют	данные отсутствуют
136	377624.51	1280083.93	данные отсутствуют	данные отсутствуют
136	377624.51	1280083.93	данные отсутствуют	данные отсутствуют
137	377627.41	1280050.55	данные отсутствуют	данные отсутствуют
137	377627.41	1280050.55	данные отсутствуют	данные отсутствуют
138	377633.89	1280051.12	данные отсутствуют	данные отсутствуют
138	377633.89	1280051.12	данные отсутствуют	данные отсутствуют
139	377683.45	1279849.39	данные отсутствуют	данные отсутствуют
140	377704.32	1279848.57	данные отсутствуют	данные отсутствуют
141	377707.17	1279812.6	данные отсутствуют	данные отсутствуют
142	377703.38	1280598.66	данные отсутствуют	данные отсутствуют
143	377695.64	1280623.88	данные отсутствуют	данные отсутствуют
144	377552.17	1280637.79	данные отсутствуют	данные отсутствуют
145	377552.55	1280641.77	данные отсутствуют	данные отсутствуют
Государственный регистратор				ФГИС ЕГРН
полное наименование должности			подпись	инициалы, фамилия

М.П.

Выписка из Единого государственного реестра недвижимости об объекте недвижимости
Сведения о частях земельного участка

Земельный участок			
<small>(вид объекта недвижимости)</small>			
Лист № __ Раздела 4.2	Всего листов раздела 4.2 : __	Всего разделов: __	Всего листов выписки: __
03.03.2021 № 99/2021/378743974			
Кадастровый номер:		47:20:0752003:834	

Номер точки	Координаты, м		Описание закрепления на местности	Средняя квадратическая погрешность определения координат характерных точек границы части земельного участка, м
	X	Y		
1	2	3	4	5
146	377325.78	1280663.75	данные отсутствуют	данные отсутствуют
147	377197.02	1280706.03	данные отсутствуют	данные отсутствуют
148	377210.36	1280669.76	данные отсутствуют	данные отсутствуют
149	377319.28	1280633.23	данные отсутствуют	данные отсутствуют
150	377509.75	1280614.77	данные отсутствуют	данные отсутствуют
151	377510.13	1280618.75	данные отсутствуют	данные отсутствуют
152	377678.15	1280602.47	данные отсутствуют	данные отсутствуют
153	377689.47	1280565.55	данные отсутствуют	данные отсутствуют
154	377661.72	1280830.3	данные отсутствуют	данные отсутствуют
155	377720.36	1280639.1	данные отсутствуют	данные отсутствуют
156	377724.29	1279824.52	данные отсутствуют	данные отсутствуют
157	377716.21	1279926.41	данные отсутствуют	данные отсутствуют
158	377707.88	1280009.65	данные отсутствуют	данные отсутствуют
158	377707.88	1280009.65	данные отсутствуют	данные отсутствуют
159	377709.58	1280009.99	данные отсутствуют	данные отсутствуют
160	377701.77	1280108.54	данные отсутствуют	данные отсутствуют
161	377699.45	1280108.36	данные отсутствуют	данные отсутствуют
Государственный регистратор				ФГИС ЕГРН
полное наименование должности			подпись	инициалы, фамилия

М.П.

Выписка из Единого государственного реестра недвижимости об объекте недвижимости
Сведения о частях земельного участка

Земельный участок			
<small>(вид объекта недвижимости)</small>			
Лист № __ Раздела 4.2	Всего листов раздела 4.2 : __	Всего разделов: __	Всего листов выписки: __
03.03.2021 № 99/2021/378743974			
Кадастровый номер:		47:20:0752003:834	

Номер точки	Координаты, м		Описание закрепления на местности	Средняя квадратическая погрешность определения координат характерных точек границы части земельного участка, м
	X	Y		
1	2	3	4	5
161	377699.45	1280108.36	данные отсутствуют	данные отсутствуют
162	377700.04	1280100.88	данные отсутствуют	данные отсутствуют
162	377700.04	1280100.88	данные отсутствуют	данные отсутствуют
163	377688.93	1280100	данные отсутствуют	данные отсутствуют
163	377688.93	1280100	данные отсутствуют	данные отсутствуют
164	377687.11	1280122.71	данные отсутствуют	данные отсутствуют
164	377687.11	1280122.71	данные отсутствуют	данные отсутствуют
165	377689.12	1280122.93	данные отсутствуют	данные отсутствуют
165	377689.12	1280122.93	данные отсутствуют	данные отсутствуют
166	377688.31	1280133.12	данные отсутствуют	данные отсутствуют
166	377688.31	1280133.12	данные отсутствуют	данные отсутствуют
167	377686.32	1280132.94	данные отсутствуют	данные отсутствуют
167	377686.32	1280132.94	данные отсутствуют	данные отсутствуют
168	377680.04	1280212.09	данные отсутствуют	данные отсутствуют
169	377707.77	1280242.68	данные отсутствуют	данные отсутствуют
170	377712.08	1280245.32	данные отсутствуют	данные отсутствуют
171	377716.68	1280245.35	данные отсутствуют	данные отсутствуют
Государственный регистратор				ФГИС ЕГРН
полное наименование должности			подпись	инициалы, фамилия

М.П.

Выписка из Единого государственного реестра недвижимости об объекте недвижимости
Сведения о частях земельного участка

Земельный участок			
<small>(вид объекта недвижимости)</small>			
Лист № __ Раздела 4.2	Всего листов раздела 4.2 : __	Всего разделов: __	Всего листов выписки: __
03.03.2021 № 99/2021/378743974			
Кадастровый номер:		47:20:0752003:834	

Номер точки	Координаты, м		Описание закрепления на местности	Средняя квадратическая погрешность определения координат характерных точек границы части земельного участка, м
	X	Y		
1	2	3	4	5
172	377720.48	1280243.31	данные отсутствуют	данные отсутствуют
173	377723.49	1280240.58	данные отсутствуют	данные отсутствуют
174	377750.07	1280269.91	данные отсутствуют	данные отсутствуют
175	377717.51	1280308.45	данные отсутствуют	данные отсутствуют
176	377649.59	1280233.51	данные отсутствуют	данные отсутствуют
177	377646.45	1280229.18	данные отсутствуют	данные отсутствуют
178	377644.4	1280224.62	данные отсутствуют	данные отсутствуют
179	377643.3	1280219.74	данные отсутствуют	данные отсутствуют
180	377643.2	1280214.74	данные отсутствуют	данные отсутствуют
181	377671.07	1279863.16	данные отсутствуют	данные отсутствуют
182	377675.76	1279919.7	данные отсутствуют	данные отсутствуют
183	377712.15	1279922.58	данные отсутствуют	данные отсутствуют
184	377733.67	1279926.69	данные отсутствуют	данные отсутствуют
185	377747.63	1279932.17	данные отсутствуют	данные отсутствуют
186	377749.89	1279933.48	данные отсутствуют	данные отсутствуют
187	377716.66	1280011.41	данные отсутствуют	данные отсутствуют
188	377714.45	1280039.33	данные отсутствуют	данные отсутствуют
Государственный регистратор				ФГИС ЕГРН
полное наименование должности			подпись	инициалы, фамилия

М.П.

Выписка из Единого государственного реестра недвижимости об объекте недвижимости
Сведения о частях земельного участка

Земельный участок			
<small>(вид объекта недвижимости)</small>			
Лист № __ Раздела 4.2	Всего листов раздела 4.2 : __	Всего разделов: __	Всего листов выписки: __
03.03.2021 № 99/2021/378743974			
Кадастровый номер:		47:20:0752003:834	

Номер точки	Координаты, м		Описание закрепления на местности	Средняя квадратическая погрешность определения координат характерных точек границы части земельного участка, м
	X	Y		
1	2	3	4	5
189	377728.91	1280040.47	данные отсутствуют	данные отсутствуют
190	377723.38	1280110.25	данные отсутствуют	данные отсутствуют
191	377682.5	1280181.05	данные отсутствуют	данные отсутствуют
192	377655.22	1280178.88	данные отсутствуют	данные отсутствуют
193	377633.7	1280174.77	данные отсутствуют	данные отсутствуют
194	377619.73	1280169.29	данные отсутствуют	данные отсутствуют
195	377619.59	1280169.21	данные отсутствуют	данные отсутствуют
196	377645.13	1279922.06	данные отсутствуют	данные отсутствуют
197	377645.92	1279921.82	данные отсутствуют	данные отсутствуют
198	377660.76	1279919.63	данные отсутствуют	данные отсутствуют
199	377709.59	1279814.29	данные отсутствуют	данные отсутствуют
200	377706.7	1279813.74	данные отсутствуют	данные отсутствуют
201	377692.74	1279808.26	данные отсутствуют	данные отсутствуют
202	377686.14	1279804.45	данные отсутствуют	данные отсутствуют
203	377548.84	1279702.42	данные отсутствуют	данные отсутствуют
204	377488.9	1279850.84	данные отсутствуют	данные отсутствуют
205	377460.92	1280084.95	данные отсутствуют	данные отсутствуют
Государственный регистратор				ФГИС ЕГРН
полное наименование должности			подпись	инициалы, фамилия

М.П.

Выписка из Единого государственного реестра недвижимости об объекте недвижимости
Сведения о частях земельного участка

Земельный участок			
<small>(вид объекта недвижимости)</small>			
Лист № __ Раздела 4.2	Всего листов раздела 4.2 : __	Всего разделов: __	Всего листов выписки: __
03.03.2021 № 99/2021/378743974			
Кадастровый номер:		47:20:0752003:834	

Номер точки	Координаты, м		Описание закрепления на местности	Средняя квадратическая погрешность определения координат характерных точек границы части земельного участка, м
	X	Y		
1	2	3	4	5
206	377438.57	1280120.56	данные отсутствуют	данные отсутствуют
207	377434.02	1280122.36	данные отсутствуют	данные отсутствуют
208	377430.49	1280120.42	данные отсутствуют	данные отсутствуют
209	377377.21	1280119.6	данные отсутствуют	данные отсутствуют
210	377379.09	1280108.38	данные отсутствуют	данные отсутствуют
211	377386.91	1280108.67	данные отсутствуют	данные отсутствуют
212	377397.7	1280111.86	данные отсутствуют	данные отсутствуют
213	377434.19	1280112.48	данные отсутствуют	данные отсутствуют
214	377453.19	1280082.22	данные отсутствуют	данные отсутствуют
215	377481.08	1279848.83	данные отсутствуют	данные отсутствуют
216	377542.1	1279697.73	данные отсутствуют	данные отсутствуют
217	377739.5	1279835.1	данные отсутствуют	данные отсутствуют
218	377741.4	1279836.43	данные отсутствуют	данные отсутствуют
219	377735.69	1279908.45	данные отсутствуют	данные отсутствуют
220	377796.53	1279935.22	данные отсутствуют	данные отсутствуют
221	377872.31	1279946.87	данные отсутствуют	данные отсутствуют
222	377886.7	1279939.88	данные отсутствуют	данные отсутствуют
Государственный регистратор				ФГИС ЕГРН
полное наименование должности			подпись	инициалы, фамилия

М.П.

Выписка из Единого государственного реестра недвижимости об объекте недвижимости
Сведения о частях земельного участка

Земельный участок			
<small>(вид объекта недвижимости)</small>			
Лист № __ Раздела 4.2	Всего листов раздела 4.2 : __	Всего разделов: __	Всего листов выписки: __
03.03.2021 № 99/2021/378743974			
Кадастровый номер:		47:20:0752003:834	

Номер точки	Координаты, м		Описание закрепления на местности	Средняя квадратическая погрешность определения координат характерных точек границы части земельного участка, м
	X	Y		
1	2	3	4	5
223	377888.5	1279941.23	данные отсутствуют	данные отсутствуют
224	377883.88	1279943.47	данные отсутствуют	данные отсутствуют
225	377882.85	1279943.5	данные отсутствуют	данные отсутствуют
226	377873.2	1279948.18	данные отсутствуют	данные отсутствуют
227	377799.05	1279936.78	данные отсутствуют	данные отсутствуют
228	377800.29	1279937.82	данные отсутствуют	данные отсутствуют
229	377795.96	1279937.15	данные отсутствуют	данные отсутствуют
230	377733.58	1279909.71	данные отсутствуют	данные отсутствуют
231	377690.44	1279800.96	данные отсутствуют	данные отсутствуют
232	377692.34	1279802.29	данные отсутствуют	данные отсутствуют
233	377680.82	1279947.61	данные отсутствуют	данные отсутствуют
234	377664.59	1279946.32	данные отсутствуют	данные отсутствуют
235	377658.28	1280018.65	данные отсутствуют	данные отсутствуют
236	377668.86	1280019.57	данные отсутствуют	данные отсутствуют
237	377668.68	1280021.56	данные отсутствуют	данные отсутствуют
238	377656.12	1280020.47	данные отсутствуют	данные отсутствуют
239	377662.77	1279944.17	данные отсутствуют	данные отсутствуют
Государственный регистратор				ФГИС ЕГРН
полное наименование должности			подпись	инициалы, фамилия

М.П.

Выписка из Единого государственного реестра недвижимости об объекте недвижимости
Сведения о частях земельного участка

Земельный участок			
<small>(вид объекта недвижимости)</small>			
Лист № __ Раздела 4.2	Всего листов раздела 4.2 : __	Всего разделов: __	Всего листов выписки: __
03.03.2021 № 99/2021/378743974			
Кадастровый номер:		47:20:0752003:834	

Номер точки	Координаты, м		Описание закрепления на местности	Средняя квадратическая погрешность определения координат характерных точек границы части земельного участка, м
	X	Y		
1	2	3	4	5
240	377678.99	1279945.46	данные отсутствуют	данные отсутствуют

Государственный регистратор		ФГИС ЕГРН
полное наименование должности	подпись	инициалы, фамилия

М.П.

Выписка из Единого государственного реестра недвижимости об объекте недвижимости
Сведения о частях земельного участка

Земельный участок				
<small>(вид объекта недвижимости)</small>				
Лист № ___ Раздела 4.2		Всего листов раздела 4.2 : ___		Всего разделов: ___
Всего листов выписки: ___				
03.03.2021 № 99/2021/378743974				
Кадастровый номер:			47:20:0752003:834	
Сведения о характерных точках границы части (частей) земельного участка				
Учетный номер части: 6				
Система координат: МСК 53 (Зона-2)				
Зона №				
Номер точки	Координаты, м		Описание закрепления на местности	Средняя квадратическая погрешность определения координат характерных точек границы части земельного участка, м
	X	Y		
1	2	3	4	5
1	377729.07	1280659.82	данные отсутствуют	данные отсутствуют
2	377735.78	1280675.81	данные отсутствуют	данные отсутствуют
2	377735.78	1280675.81	данные отсутствуют	данные отсутствуют
2	377735.78	1280675.81	данные отсутствуют	данные отсутствуют
3	377685.87	1280838.37	данные отсутствуют	данные отсутствуют
3	377685.87	1280838.37	данные отсутствуют	данные отсутствуют
3	377685.87	1280838.37	данные отсутствуют	данные отсутствуют
4	377675.92	1280835.04	данные отсутствуют	данные отсутствуют
4	377675.92	1280835.04	данные отсутствуют	данные отсутствуют
5	377701.17	1280751.65	данные отсутствуют	данные отсутствуют
6	377729.06	1280659.82	данные отсутствуют	данные отсутствуют
7	377701.12	1280751.81	данные отсутствуют	данные отсутствуют
8	377706.92	1279812.43	данные отсутствуют	данные отсутствуют
9	377708.83	1279813.76	данные отсутствуют	данные отсутствуют
10	377708.43	1279819.16	данные отсутствуют	данные отсутствуют
11	377706.03	1279854.17	данные отсутствуют	данные отсутствуют
Государственный регистратор			ФГИС ЕГРН	
полное наименование должности			подпись	
			инициалы, фамилия	

М.П.

Выписка из Единого государственного реестра недвижимости об объекте недвижимости
Сведения о частях земельного участка

Земельный участок			
<small>(вид объекта недвижимости)</small>			
Лист № __ Раздела 4.2	Всего листов раздела 4.2 : __	Всего разделов: __	Всего листов выписки: __
03.03.2021 № 99/2021/378743974			
Кадастровый номер:		47:20:0752003:834	

Номер точки	Координаты, м		Описание закрепления на местности	Средняя квадратическая погрешность определения координат характерных точек границы части земельного участка, м
	X	Y		
1	2	3	4	5
12	377703.41	1279864	данные отсутствуют	данные отсутствуют
13	377701.64	1279875.04	данные отсутствуют	данные отсутствуют
14	377700.85	1279885.01	данные отсутствуют	данные отсутствуют
15	377701.65	1279892.69	данные отсутствуют	данные отсутствуют
16	377701.05	1279917	данные отсутствуют	данные отсутствуют
17	377699.06	1279938.58	данные отсутствуют	данные отсутствуют
18	377698.24	1279940.94	данные отсутствуют	данные отсутствуют
19	377697.75	1279947.07	данные отсутствуют	данные отсутствуют
20	377696.52	1279950.93	данные отсутствуют	данные отсутствуют
21	377695.83	1279964.74	данные отсутствуют	данные отсутствуют
22	377692.68	1280004.18	данные отсутствуют	данные отсутствуют
23	377705.1	1280005.14	данные отсутствуют	данные отсутствуют
24	377703.48	1280025.6	данные отсутствуют	данные отсутствуют
25	377701.01	1280025.4	данные отсутствуют	данные отсутствуют
26	377701.17	1280023.41	данные отсутствуют	данные отсутствуют
27	377701.64	1280023.45	данные отсутствуют	данные отсутствуют
28	377702.95	1280006.98	данные отсутствуют	данные отсутствуют
Государственный регистратор				ФГИС ЕГРН
полное наименование должности			подпись	инициалы, фамилия

М.П.

Выписка из Единого государственного реестра недвижимости об объекте недвижимости
Сведения о частях земельного участка

Земельный участок			
<small>(вид объекта недвижимости)</small>			
Лист № __ Раздела 4.2	Всего листов раздела 4.2 : __	Всего разделов: __	Всего листов выписки: __
03.03.2021 № 99/2021/378743974			
Кадастровый номер:		47:20:0752003:834	

Номер точки	Координаты, м		Описание закрепления на местности	Средняя квадратическая погрешность определения координат характерных точек границы части земельного участка, м
	X	Y		
1	2	3	4	5
29	377690.53	1280006.02	данные отсутствуют	данные отсутствуют
30	377693.83	1279964.61	данные отсутствуют	данные отсутствуют
31	377694.54	1279950.57	данные отсутствуют	данные отсутствуют
32	377695.77	1279946.68	данные отсутствуют	данные отсутствуют
33	377696.26	1279940.52	данные отсутствуют	данные отсутствуют
34	377697.09	1279938.15	данные отсутствуют	данные отсутствуют
35	377699.05	1279916.89	данные отсутствуют	данные отсутствуют
36	377699.65	1279892.77	данные отсутствуют	данные отсутствуют
37	377698.84	1279885.03	данные отсутствуют	данные отсутствуют
38	377699.66	1279874.8	данные отсутствуют	данные отсутствуют
39	377701.45	1279863.59	данные отсутствуют	данные отсутствуют
40	377704.04	1279853.84	данные отсутствуют	данные отсутствуют
41	377706.44	1279819.01	данные отсутствуют	данные отсутствуют
42	377747.2	1279840.46	данные отсутствуют	данные отсутствуют
42	377747.2	1279840.46	данные отсутствуют	данные отсутствуют
43	377746.91	1279843.06	данные отсутствуют	данные отсутствуют
43	377746.91	1279843.06	данные отсутствуют	данные отсутствуют
Государственный регистратор				ФГИС ЕГРН
полное наименование должности			подпись	инициалы, фамилия

М.П.

Выписка из Единого государственного реестра недвижимости об объекте недвижимости
Сведения о частях земельного участка

Земельный участок			
<small>(вид объекта недвижимости)</small>			
Лист № __ Раздела 4.2	Всего листов раздела 4.2 : __	Всего разделов: __	Всего листов выписки: __
03.03.2021 № 99/2021/378743974			
Кадастровый номер:		47:20:0752003:834	

Номер точки	Координаты, м		Описание закрепления на местности	Средняя квадратическая погрешность определения координат характерных точек границы части земельного участка, м
	X	Y		
1	2	3	4	5
44	377748.9	1279843.22	данные отсутствуют	данные отсутствуют
44	377748.9	1279843.22	данные отсутствуют	данные отсутствуют
45	377747.95	1279855.18	данные отсутствуют	данные отсутствуют
45	377747.95	1279855.18	данные отсутствуют	данные отсутствуют
46	377746.46	1279855.06	данные отсутствуют	данные отсутствуют
46	377746.46	1279855.06	данные отсутствуют	данные отсутствуют
47	377741.94	1279905.82	данные отсутствуют	данные отсутствуют
48	377798.24	1279930.59	данные отсутствуют	данные отсутствуют
49	377799.78	1279930.83	данные отсутствуют	данные отсутствуют
50	377798.17	1279932.31	данные отсутствуют	данные отсутствуют
51	377785.76	1279940.74	данные отсутствуют	данные отсутствуют
52	377777.03	1279944.92	данные отсутствуют	данные отсутствуют
53	377771.13	1279941.04	данные отсутствуют	данные отсутствуют
54	377738.7	1279929.49	данные отсутствуют	данные отсутствуют
54	377738.7	1279929.49	данные отсутствуют	данные отсутствуют
55	377714.49	1279926.18	данные отсутствуют	данные отсутствуют
55	377714.49	1279926.18	данные отсутствуют	данные отсутствуют
Государственный регистратор				ФГИС ЕГРН
полное наименование должности			подпись	инициалы, фамилия

М.П.

Выписка из Единого государственного реестра недвижимости об объекте недвижимости
Сведения о частях земельного участка

Земельный участок			
<small>(вид объекта недвижимости)</small>			
Лист № __ Раздела 4.2	Всего листов раздела 4.2 : __	Всего разделов: __	Всего листов выписки: __
03.03.2021 № 99/2021/378743974			
Кадастровый номер:		47:20:0752003:834	

Номер точки	Координаты, м		Описание закрепления на местности	Средняя квадратическая погрешность определения координат характерных точек границы части земельного участка, м
	X	Y		
1	2	3	4	5
55	377714.49	1279926.18	данные отсутствуют	данные отсутствуют
56	377712.46	1279951.85	данные отсутствуют	данные отсутствуют
57	377696.6	1279948.82	данные отсутствуют	данные отсутствуют
58	377682.63	1279943.34	данные отсутствуют	данные отсутствуют
59	377669.64	1279935.84	данные отсутствуют	данные отсутствуют
60	377657.92	1279926.48	данные отсутствуют	данные отсутствуют
61	377647.74	1279915.47	данные отсутствуют	данные отсутствуют
62	377645.94	1279912.81	данные отсутствуют	данные отсутствуют
63	377650.19	1279863.98	данные отсутствуют	данные отсутствуют
63	377650.19	1279863.98	данные отсутствуют	данные отсутствуют
64	377682.66	1279862.7	данные отсутствуют	данные отсутствуют
64	377682.66	1279862.7	данные отсутствуют	данные отсутствуют
64	377682.66	1279862.7	данные отсутствуют	данные отсутствуют
65	377686.51	1279798.23	данные отсутствуют	данные отсутствуют
65	377686.51	1279798.23	данные отсутствуют	данные отсутствуют
65	377686.51	1279798.23	данные отсутствуют	данные отсутствуют
66	377721.66	1280642.21	данные отсутствуют	данные отсутствуют
Государственный регистратор				ФГИС ЕГРН
полное наименование должности			подпись	инициалы, фамилия

М.П.

Выписка из Единого государственного реестра недвижимости об объекте недвижимости
Сведения о частях земельного участка

Земельный участок			
<small>(вид объекта недвижимости)</small>			
Лист № __ Раздела 4.2	Всего листов раздела 4.2 : __	Всего разделов: __	Всего листов выписки: __
03.03.2021 № 99/2021/378743974			
Кадастровый номер:		47:20:0752003:834	

Номер точки	Координаты, м		Описание закрепления на местности	Средняя квадратическая погрешность определения координат характерных точек границы части земельного участка, м
	X	Y		
1	2	3	4	5
67	377724.08	1280647.97	данные отсутствуют	данные отсутствуют
68	377667.56	1280832.25	данные отсутствуют	данные отсутствуют
69	377663.76	1280830.98	данные отсутствуют	данные отсутствуют
70	377689.58	1279800.37	данные отсутствуют	данные отсутствуют
71	377693.38	1279803.01	данные отсутствуют	данные отсутствуют
72	377691.26	1279829.82	данные отсутствуют	данные отсутствуют
73	377730.64	1279832.95	данные отсутствуют	данные отсутствуют
74	377729.64	1279845.51	данные отсутствуют	данные отсутствуют
75	377725.65	1279845.19	данные отсутствуют	данные отсутствуют
76	377726.33	1279836.62	данные отсутствуют	данные отсутствуют
77	377690.94	1279833.81	данные отсутствуют	данные отсутствуют
78	377688.28	1279867.48	данные отсутствуют	данные отсутствуют
79	377697.77	1279873.29	данные отсутствуют	данные отсутствуют
80	377695.68	1279876.71	данные отсутствуют	данные отсутствуют
81	377687.92	1279871.95	данные отсутствуют	данные отсутствуют
82	377681.83	1279948.79	данные отсутствуют	данные отсутствуют
83	377665.59	1279947.5	данные отсутствуют	данные отсутствуют
Государственный регистратор				ФГИС ЕГРН
полное наименование должности			подпись	инициалы, фамилия

М.П.

Выписка из Единого государственного реестра недвижимости об объекте недвижимости
Сведения о частях земельного участка

Земельный участок			
<small>(вид объекта недвижимости)</small>			
Лист № __ Раздела 4.2	Всего листов раздела 4.2 : __	Всего разделов: __	Всего листов выписки: __
03.03.2021 № 99/2021/378743974			
Кадастровый номер:		47:20:0752003:834	

Номер точки	Координаты, м		Описание закрепления на местности	Средняя квадратическая погрешность определения координат характерных точек границы части земельного участка, м
	X	Y		
1	2	3	4	5
84	377653.63	1280084.71	данные отсутствуют	данные отсутствуют
85	377670.95	1280086.09	данные отсутствуют	данные отсутствуют
86	377660.38	1280219.35	данные отсутствуют	данные отсутствуют
87	377728.91	1280294.96	данные отсутствуют	данные отсутствуют
88	377726.3	1280298.04	данные отсутствуют	данные отсутствуют
89	377656.26	1280220.76	данные отсутствуют	данные отсутствуют
90	377666.64	1280089.76	данные отсутствуют	данные отсутствуют
91	377649.3	1280088.38	данные отсутствуют	данные отсутствуют
92	377661.95	1279943.2	данные отсутствуют	данные отсутствуют
93	377678.16	1279944.49	данные отсутствуют	данные отсутствуют
94	377684.1	1279869.6	данные отсутствуют	данные отсутствуют
95	377683.44	1279869.2	данные отсутствуют	данные отсутствуют
96	377684.23	1279867.9	данные отсутствуют	данные отсутствуют
97	377686.96	1279833.5	данные отсутствуют	данные отсутствуют
98	377687.27	1279829.51	данные отсутствуют	данные отсутствуют
99	377723.78	1280647.25	данные отсутствуют	данные отсутствуют
100	377726.2	1280653	данные отсутствуют	данные отсутствуют
Государственный регистратор				ФГИС ЕГРН
полное наименование должности			подпись	инициалы, фамилия

М.П.

Выписка из Единого государственного реестра недвижимости об объекте недвижимости
Сведения о частях земельного участка

Земельный участок			
<small>(вид объекта недвижимости)</small>			
Лист № __ Раздела 4.2	Всего листов раздела 4.2 : __	Всего разделов: __	Всего листов выписки: __
03.03.2021 № 99/2021/378743974			
Кадастровый номер:		47:20:0752003:834	

Номер точки	Координаты, м		Описание закрепления на местности	Средняя квадратическая погрешность определения координат характерных точек границы части земельного участка, м
	X	Y		
1	2	3	4	5
101	377670.88	1280833.36	данные отсутствуют	данные отсутствуют
102	377667.09	1280832.09	данные отсутствуют	данные отсутствуют
103	377692.91	1279802.68	данные отсутствуют	данные отсутствуют
104	377696.71	1279805.33	данные отсутствуют	данные отсутствуют
105	377685.04	1279952.56	данные отсутствуют	данные отсутствуют
106	377668.79	1279951.27	данные отсутствуют	данные отсутствуют
107	377657.4	1280081.5	данные отсутствуют	данные отсутствуют
108	377674.72	1280082.88	данные отсутствуют	данные отсутствуют
109	377664	1280218.13	данные отсутствуют	данные отсутствуют
110	377730.95	1280292	данные отсутствуют	данные отсутствуют
111	377730.92	1280292.58	данные отсутствуют	данные отсутствуют
112	377726.67	1280297.6	данные отсутствуют	данные отсутствуют
113	377726.88	1280293.46	данные отсутствуют	данные отсутствуют
114	377659.87	1280219.53	данные отсутствуют	данные отсутствуют
115	377670.42	1280086.55	данные отсутствуют	данные отсутствуют
116	377653.07	1280085.17	данные отсутствуют	данные отсутствуют
117	377665.16	1279946.97	данные отсутствуют	данные отсутствуют
Государственный регистратор				ФГИС ЕГРН
полное наименование должности			подпись	инициалы, фамилия

М.П.

Выписка из Единого государственного реестра недвижимости об объекте недвижимости
Сведения о частях земельного участка

Земельный участок			
<small>(вид объекта недвижимости)</small>			
Лист № __ Раздела 4.2	Всего листов раздела 4.2 : __	Всего разделов: __	Всего листов выписки: __
03.03.2021 № 99/2021/378743974			
Кадастровый номер:		47:20:0752003:834	

Номер точки	Координаты, м		Описание закрепления на местности	Средняя квадратическая погрешность определения координат характерных точек границы части земельного участка, м
	X	Y		
1	2	3	4	5
118	377681.37	1279948.25	данные отсутствуют	данные отсутствуют
119	377743.17	1279892.05	данные отсутствуют	данные отсутствуют
120	377742.43	1279892.72	данные отсутствуют	данные отсутствуют
121	377738.14	1279895.29	данные отсутствуют	данные отсутствуют
122	377733.43	1279896.96	данные отсутствуют	данные отсутствуют
123	377728.47	1279897.65	данные отсутствуют	данные отсутствуют
124	377682.72	1279899.46	данные отсутствуют	данные отсутствуют
125	377655.49	1280212.03	данные отсутствуют	данные отсутствуют
126	377730.9	1280292.6	данные отсутствуют	данные отсутствуют
127	377702.37	1280326.37	данные отсутствуют	данные отсутствуют
128	377678.28	1280300.85	данные отсутствуют	данные отсутствуют
129	377684.85	1280294.7	данные отсутствуют	данные отсутствуют
130	377624.03	1280229.72	данные отсутствуют	данные отсутствуют
131	377621.11	1280232.45	данные отсутствуют	данные отсутствуют
132	377614.68	1280225.58	данные отсутствуют	данные отсутствуют
133	377619.88	1280165.83	данные отсутствуют	данные отсутствуют
133	377619.88	1280165.83	данные отсутствуют	данные отсутствуют

Государственный регистратор		ФГИС ЕГРН
полное наименование должности	подпись	инициалы, фамилия

М.П.

Выписка из Единого государственного реестра недвижимости об объекте недвижимости
Сведения о частях земельного участка

Земельный участок			
<small>(вид объекта недвижимости)</small>			
Лист № __ Раздела 4.2	Всего листов раздела 4.2 : __	Всего разделов: __	Всего листов выписки: __
03.03.2021 № 99/2021/378743974			
Кадастровый номер:		47:20:0752003:834	

Номер точки	Координаты, м		Описание закрепления на местности	Средняя квадратическая погрешность определения координат характерных точек границы части земельного участка, м
	X	Y		
1	2	3	4	5
134	377623.87	1280166.18	данные отсутствуют	данные отсутствуют
134	377623.87	1280166.18	данные отсутствуют	данные отсутствуют
135	377630.98	1280084.49	данные отсутствуют	данные отсутствуют
135	377630.98	1280084.49	данные отсутствуют	данные отсутствуют
136	377624.51	1280083.93	данные отсутствуют	данные отсутствуют
136	377624.51	1280083.93	данные отсутствуют	данные отсутствуют
137	377627.41	1280050.55	данные отсутствуют	данные отсутствуют
137	377627.41	1280050.55	данные отсутствуют	данные отсутствуют
138	377633.89	1280051.12	данные отсутствуют	данные отсутствуют
138	377633.89	1280051.12	данные отсутствуют	данные отсутствуют
139	377683.45	1279849.39	данные отсутствуют	данные отсутствуют
140	377704.32	1279848.57	данные отсутствуют	данные отсутствуют
141	377707.17	1279812.6	данные отсутствуют	данные отсутствуют
142	377703.38	1280598.66	данные отсутствуют	данные отсутствуют
143	377695.64	1280623.88	данные отсутствуют	данные отсутствуют
144	377552.17	1280637.79	данные отсутствуют	данные отсутствуют
145	377552.55	1280641.77	данные отсутствуют	данные отсутствуют
Государственный регистратор				ФГИС ЕГРН
полное наименование должности			подпись	инициалы, фамилия

М.П.

Выписка из Единого государственного реестра недвижимости об объекте недвижимости
Сведения о частях земельного участка

Земельный участок			
<small>(вид объекта недвижимости)</small>			
Лист № __ Раздела 4.2	Всего листов раздела 4.2 : __	Всего разделов: __	Всего листов выписки: __
03.03.2021 № 99/2021/378743974			
Кадастровый номер:		47:20:0752003:834	

Номер точки	Координаты, м		Описание закрепления на местности	Средняя квадратическая погрешность определения координат характерных точек границы части земельного участка, м
	X	Y		
1	2	3	4	5
146	377325.78	1280663.75	данные отсутствуют	данные отсутствуют
147	377197.02	1280706.03	данные отсутствуют	данные отсутствуют
148	377210.36	1280669.76	данные отсутствуют	данные отсутствуют
149	377319.28	1280633.23	данные отсутствуют	данные отсутствуют
150	377509.75	1280614.77	данные отсутствуют	данные отсутствуют
151	377510.13	1280618.75	данные отсутствуют	данные отсутствуют
152	377678.15	1280602.47	данные отсутствуют	данные отсутствуют
153	377689.47	1280565.55	данные отсутствуют	данные отсутствуют
154	377661.72	1280830.3	данные отсутствуют	данные отсутствуют
155	377720.36	1280639.1	данные отсутствуют	данные отсутствуют
156	377724.29	1279824.52	данные отсутствуют	данные отсутствуют
157	377716.21	1279926.41	данные отсутствуют	данные отсутствуют
158	377707.88	1280009.65	данные отсутствуют	данные отсутствуют
158	377707.88	1280009.65	данные отсутствуют	данные отсутствуют
159	377709.58	1280009.99	данные отсутствуют	данные отсутствуют
160	377701.77	1280108.54	данные отсутствуют	данные отсутствуют
161	377699.45	1280108.36	данные отсутствуют	данные отсутствуют
Государственный регистратор				ФГИС ЕГРН
полное наименование должности			подпись	инициалы, фамилия

М.П.

Выписка из Единого государственного реестра недвижимости об объекте недвижимости
Сведения о частях земельного участка

Земельный участок			
<small>(вид объекта недвижимости)</small>			
Лист № __ Раздела 4.2	Всего листов раздела 4.2 : __	Всего разделов: __	Всего листов выписки: __
03.03.2021 № 99/2021/378743974			
Кадастровый номер:		47:20:0752003:834	

Номер точки	Координаты, м		Описание закрепления на местности	Средняя квадратическая погрешность определения координат характерных точек границы части земельного участка, м
	X	Y		
1	2	3	4	5
161	377699.45	1280108.36	данные отсутствуют	данные отсутствуют
162	377700.04	1280100.88	данные отсутствуют	данные отсутствуют
162	377700.04	1280100.88	данные отсутствуют	данные отсутствуют
163	377688.93	1280100	данные отсутствуют	данные отсутствуют
163	377688.93	1280100	данные отсутствуют	данные отсутствуют
164	377687.11	1280122.71	данные отсутствуют	данные отсутствуют
164	377687.11	1280122.71	данные отсутствуют	данные отсутствуют
165	377689.12	1280122.93	данные отсутствуют	данные отсутствуют
165	377689.12	1280122.93	данные отсутствуют	данные отсутствуют
166	377688.31	1280133.12	данные отсутствуют	данные отсутствуют
166	377688.31	1280133.12	данные отсутствуют	данные отсутствуют
167	377686.32	1280132.94	данные отсутствуют	данные отсутствуют
167	377686.32	1280132.94	данные отсутствуют	данные отсутствуют
168	377680.04	1280212.09	данные отсутствуют	данные отсутствуют
169	377707.77	1280242.68	данные отсутствуют	данные отсутствуют
170	377712.08	1280245.32	данные отсутствуют	данные отсутствуют
171	377716.68	1280245.35	данные отсутствуют	данные отсутствуют
Государственный регистратор				ФГИС ЕГРН
полное наименование должности			подпись	инициалы, фамилия

М.П.

Выписка из Единого государственного реестра недвижимости об объекте недвижимости
Сведения о частях земельного участка

Земельный участок			
<small>(вид объекта недвижимости)</small>			
Лист № __ Раздела 4.2	Всего листов раздела 4.2 : __	Всего разделов: __	Всего листов выписки: __
03.03.2021 № 99/2021/378743974			
Кадастровый номер:		47:20:0752003:834	

Номер точки	Координаты, м		Описание закрепления на местности	Средняя квадратическая погрешность определения координат характерных точек границы части земельного участка, м
	X	Y		
1	2	3	4	5
172	377720.48	1280243.31	данные отсутствуют	данные отсутствуют
173	377723.49	1280240.58	данные отсутствуют	данные отсутствуют
174	377750.07	1280269.91	данные отсутствуют	данные отсутствуют
175	377717.51	1280308.45	данные отсутствуют	данные отсутствуют
176	377649.59	1280233.51	данные отсутствуют	данные отсутствуют
177	377646.45	1280229.18	данные отсутствуют	данные отсутствуют
178	377644.4	1280224.62	данные отсутствуют	данные отсутствуют
179	377643.3	1280219.74	данные отсутствуют	данные отсутствуют
180	377643.2	1280214.74	данные отсутствуют	данные отсутствуют
181	377671.07	1279863.16	данные отсутствуют	данные отсутствуют
182	377675.76	1279919.7	данные отсутствуют	данные отсутствуют
183	377712.15	1279922.58	данные отсутствуют	данные отсутствуют
184	377733.67	1279926.69	данные отсутствуют	данные отсутствуют
185	377747.63	1279932.17	данные отсутствуют	данные отсутствуют
186	377749.89	1279933.48	данные отсутствуют	данные отсутствуют
187	377716.66	1280011.41	данные отсутствуют	данные отсутствуют
188	377714.45	1280039.33	данные отсутствуют	данные отсутствуют
Государственный регистратор				ФГИС ЕГРН
полное наименование должности			подпись	инициалы, фамилия

М.П.

Выписка из Единого государственного реестра недвижимости об объекте недвижимости
Сведения о частях земельного участка

Земельный участок			
<small>(вид объекта недвижимости)</small>			
Лист № __ Раздела 4.2	Всего листов раздела 4.2 : __	Всего разделов: __	Всего листов выписки: __
03.03.2021 № 99/2021/378743974			
Кадастровый номер:		47:20:0752003:834	

Номер точки	Координаты, м		Описание закрепления на местности	Средняя квадратическая погрешность определения координат характерных точек границы части земельного участка, м
	X	Y		
1	2	3	4	5
189	377728.91	1280040.47	данные отсутствуют	данные отсутствуют
190	377723.38	1280110.25	данные отсутствуют	данные отсутствуют
191	377682.5	1280181.05	данные отсутствуют	данные отсутствуют
192	377655.22	1280178.88	данные отсутствуют	данные отсутствуют
193	377633.7	1280174.77	данные отсутствуют	данные отсутствуют
194	377619.73	1280169.29	данные отсутствуют	данные отсутствуют
195	377619.59	1280169.21	данные отсутствуют	данные отсутствуют
196	377645.13	1279922.06	данные отсутствуют	данные отсутствуют
197	377645.92	1279921.82	данные отсутствуют	данные отсутствуют
198	377660.76	1279919.63	данные отсутствуют	данные отсутствуют
199	377709.59	1279814.29	данные отсутствуют	данные отсутствуют
200	377706.7	1279813.74	данные отсутствуют	данные отсутствуют
201	377692.74	1279808.26	данные отсутствуют	данные отсутствуют
202	377686.14	1279804.45	данные отсутствуют	данные отсутствуют
203	377548.84	1279702.42	данные отсутствуют	данные отсутствуют
204	377488.9	1279850.84	данные отсутствуют	данные отсутствуют
205	377460.92	1280084.95	данные отсутствуют	данные отсутствуют
Государственный регистратор				ФГИС ЕГРН
полное наименование должности			подпись	инициалы, фамилия

М.П.

Выписка из Единого государственного реестра недвижимости об объекте недвижимости
Сведения о частях земельного участка

Земельный участок			
<small>(вид объекта недвижимости)</small>			
Лист № __ Раздела 4.2	Всего листов раздела 4.2 : __	Всего разделов: __	Всего листов выписки: __
03.03.2021 № 99/2021/378743974			
Кадастровый номер:		47:20:0752003:834	

Номер точки	Координаты, м		Описание закрепления на местности	Средняя квадратическая погрешность определения координат характерных точек границы части земельного участка, м
	X	Y		
1	2	3	4	5
206	377438.57	1280120.56	данные отсутствуют	данные отсутствуют
207	377434.02	1280122.36	данные отсутствуют	данные отсутствуют
208	377430.49	1280120.42	данные отсутствуют	данные отсутствуют
209	377377.21	1280119.6	данные отсутствуют	данные отсутствуют
210	377379.09	1280108.38	данные отсутствуют	данные отсутствуют
211	377386.91	1280108.67	данные отсутствуют	данные отсутствуют
212	377397.7	1280111.86	данные отсутствуют	данные отсутствуют
213	377434.19	1280112.48	данные отсутствуют	данные отсутствуют
214	377453.19	1280082.22	данные отсутствуют	данные отсутствуют
215	377481.08	1279848.83	данные отсутствуют	данные отсутствуют
216	377542.1	1279697.73	данные отсутствуют	данные отсутствуют
217	377739.5	1279835.1	данные отсутствуют	данные отсутствуют
218	377741.4	1279836.43	данные отсутствуют	данные отсутствуют
219	377735.69	1279908.45	данные отсутствуют	данные отсутствуют
220	377796.53	1279935.22	данные отсутствуют	данные отсутствуют
221	377872.31	1279946.87	данные отсутствуют	данные отсутствуют
222	377886.7	1279939.88	данные отсутствуют	данные отсутствуют
Государственный регистратор				ФГИС ЕГРН
полное наименование должности			подпись	инициалы, фамилия

М.П.

Выписка из Единого государственного реестра недвижимости об объекте недвижимости
Сведения о частях земельного участка

Земельный участок			
<small>(вид объекта недвижимости)</small>			
Лист № __ Раздела 4.2	Всего листов раздела 4.2 : __	Всего разделов: __	Всего листов выписки: __
03.03.2021 № 99/2021/378743974			
Кадастровый номер:		47:20:0752003:834	

Номер точки	Координаты, м		Описание закрепления на местности	Средняя квадратическая погрешность определения координат характерных точек границы части земельного участка, м
	X	Y		
1	2	3	4	5
223	377888.5	1279941.23	данные отсутствуют	данные отсутствуют
224	377883.88	1279943.47	данные отсутствуют	данные отсутствуют
225	377882.85	1279943.5	данные отсутствуют	данные отсутствуют
226	377873.2	1279948.18	данные отсутствуют	данные отсутствуют
227	377799.05	1279936.78	данные отсутствуют	данные отсутствуют
228	377800.29	1279937.82	данные отсутствуют	данные отсутствуют
229	377795.96	1279937.15	данные отсутствуют	данные отсутствуют
230	377733.58	1279909.71	данные отсутствуют	данные отсутствуют
231	377690.44	1279800.96	данные отсутствуют	данные отсутствуют
232	377692.34	1279802.29	данные отсутствуют	данные отсутствуют
233	377680.82	1279947.61	данные отсутствуют	данные отсутствуют
234	377664.59	1279946.32	данные отсутствуют	данные отсутствуют
235	377658.28	1280018.65	данные отсутствуют	данные отсутствуют
236	377668.86	1280019.57	данные отсутствуют	данные отсутствуют
237	377668.68	1280021.56	данные отсутствуют	данные отсутствуют
238	377656.12	1280020.47	данные отсутствуют	данные отсутствуют
239	377662.77	1279944.17	данные отсутствуют	данные отсутствуют
Государственный регистратор				ФГИС ЕГРН
полное наименование должности			подпись	инициалы, фамилия

М.П.

Выписка из Единого государственного реестра недвижимости об объекте недвижимости
Сведения о частях земельного участка

Земельный участок			
<small>(вид объекта недвижимости)</small>			
Лист № __ Раздела 4.2	Всего листов раздела 4.2 : __	Всего разделов: __	Всего листов выписки: __
03.03.2021 № 99/2021/378743974			
Кадастровый номер:		47:20:0752003:834	

Номер точки	Координаты, м		Описание закрепления на местности	Средняя квадратическая погрешность определения координат характерных точек границы части земельного участка, м
	X	Y		
1	2	3	4	5
240	377678.99	1279945.46	данные отсутствуют	данные отсутствуют

Государственный регистратор		ФГИС ЕГРН
полное наименование должности	подпись	инициалы, фамилия

М.П.

Выписка из Единого государственного реестра недвижимости об объекте недвижимости
Сведения о частях земельного участка

Земельный участок				
<small>(вид объекта недвижимости)</small>				
Лист № ___ Раздела 4.2		Всего листов раздела 4.2 : ___		Всего разделов: ___
Всего листов выписки: ___				
03.03.2021 № 99/2021/378743974				
Кадастровый номер:			47:20:0752003:834	
Сведения о характерных точках границы части (частей) земельного участка				
Учетный номер части: 7				
Система координат: МСК 53 (Зона-2)				
Зона №				
Номер точки	Координаты, м		Описание закрепления на местности	Средняя квадратическая погрешность определения координат характерных точек границы части земельного участка, м
	X	Y		
1	2	3	4	5
1	377729.07	1280659.82	данные отсутствуют	данные отсутствуют
2	377735.78	1280675.81	данные отсутствуют	данные отсутствуют
2	377735.78	1280675.81	данные отсутствуют	данные отсутствуют
2	377735.78	1280675.81	данные отсутствуют	данные отсутствуют
3	377685.87	1280838.37	данные отсутствуют	данные отсутствуют
3	377685.87	1280838.37	данные отсутствуют	данные отсутствуют
3	377685.87	1280838.37	данные отсутствуют	данные отсутствуют
4	377675.92	1280835.04	данные отсутствуют	данные отсутствуют
4	377675.92	1280835.04	данные отсутствуют	данные отсутствуют
5	377701.17	1280751.65	данные отсутствуют	данные отсутствуют
6	377729.06	1280659.82	данные отсутствуют	данные отсутствуют
7	377701.12	1280751.81	данные отсутствуют	данные отсутствуют
8	377706.92	1279812.43	данные отсутствуют	данные отсутствуют
9	377708.83	1279813.76	данные отсутствуют	данные отсутствуют
10	377708.43	1279819.16	данные отсутствуют	данные отсутствуют
11	377706.03	1279854.17	данные отсутствуют	данные отсутствуют
Государственный регистратор			ФГИС ЕГРН	
полное наименование должности			подпись	
			инициалы, фамилия	

М.П.

Выписка из Единого государственного реестра недвижимости об объекте недвижимости
Сведения о частях земельного участка

Земельный участок			
<small>(вид объекта недвижимости)</small>			
Лист № __ Раздела 4.2	Всего листов раздела 4.2 : __	Всего разделов: __	Всего листов выписки: __
03.03.2021 № 99/2021/378743974			
Кадастровый номер:		47:20:0752003:834	

Номер точки	Координаты, м		Описание закрепления на местности	Средняя квадратическая погрешность определения координат характерных точек границы части земельного участка, м
	X	Y		
1	2	3	4	5
12	377703.41	1279864	данные отсутствуют	данные отсутствуют
13	377701.64	1279875.04	данные отсутствуют	данные отсутствуют
14	377700.85	1279885.01	данные отсутствуют	данные отсутствуют
15	377701.65	1279892.69	данные отсутствуют	данные отсутствуют
16	377701.05	1279917	данные отсутствуют	данные отсутствуют
17	377699.06	1279938.58	данные отсутствуют	данные отсутствуют
18	377698.24	1279940.94	данные отсутствуют	данные отсутствуют
19	377697.75	1279947.07	данные отсутствуют	данные отсутствуют
20	377696.52	1279950.93	данные отсутствуют	данные отсутствуют
21	377695.83	1279964.74	данные отсутствуют	данные отсутствуют
22	377692.68	1280004.18	данные отсутствуют	данные отсутствуют
23	377705.1	1280005.14	данные отсутствуют	данные отсутствуют
24	377703.48	1280025.6	данные отсутствуют	данные отсутствуют
25	377701.01	1280025.4	данные отсутствуют	данные отсутствуют
26	377701.17	1280023.41	данные отсутствуют	данные отсутствуют
27	377701.64	1280023.45	данные отсутствуют	данные отсутствуют
28	377702.95	1280006.98	данные отсутствуют	данные отсутствуют
Государственный регистратор				ФГИС ЕГРН
полное наименование должности			подпись	инициалы, фамилия

М.П.

Выписка из Единого государственного реестра недвижимости об объекте недвижимости
Сведения о частях земельного участка

Земельный участок			
<small>(вид объекта недвижимости)</small>			
Лист № __ Раздела 4.2	Всего листов раздела 4.2 : __	Всего разделов: __	Всего листов выписки: __
03.03.2021 № 99/2021/378743974			
Кадастровый номер:		47:20:0752003:834	

Номер точки	Координаты, м		Описание закрепления на местности	Средняя квадратическая погрешность определения координат характерных точек границы части земельного участка, м
	X	Y		
1	2	3	4	5
29	377690.53	1280006.02	данные отсутствуют	данные отсутствуют
30	377693.83	1279964.61	данные отсутствуют	данные отсутствуют
31	377694.54	1279950.57	данные отсутствуют	данные отсутствуют
32	377695.77	1279946.68	данные отсутствуют	данные отсутствуют
33	377696.26	1279940.52	данные отсутствуют	данные отсутствуют
34	377697.09	1279938.15	данные отсутствуют	данные отсутствуют
35	377699.05	1279916.89	данные отсутствуют	данные отсутствуют
36	377699.65	1279892.77	данные отсутствуют	данные отсутствуют
37	377698.84	1279885.03	данные отсутствуют	данные отсутствуют
38	377699.66	1279874.8	данные отсутствуют	данные отсутствуют
39	377701.45	1279863.59	данные отсутствуют	данные отсутствуют
40	377704.04	1279853.84	данные отсутствуют	данные отсутствуют
41	377706.44	1279819.01	данные отсутствуют	данные отсутствуют
42	377747.2	1279840.46	данные отсутствуют	данные отсутствуют
42	377747.2	1279840.46	данные отсутствуют	данные отсутствуют
43	377746.91	1279843.06	данные отсутствуют	данные отсутствуют
43	377746.91	1279843.06	данные отсутствуют	данные отсутствуют
Государственный регистратор				ФГИС ЕГРН
полное наименование должности			подпись	инициалы, фамилия

М.П.

Выписка из Единого государственного реестра недвижимости об объекте недвижимости
Сведения о частях земельного участка

Земельный участок			
<small>(вид объекта недвижимости)</small>			
Лист № __ Раздела 4.2	Всего листов раздела 4.2 : __	Всего разделов: __	Всего листов выписки: __
03.03.2021 № 99/2021/378743974			
Кадастровый номер:		47:20:0752003:834	

Номер точки	Координаты, м		Описание закрепления на местности	Средняя квадратическая погрешность определения координат характерных точек границы части земельного участка, м
	X	Y		
1	2	3	4	5
44	377748.9	1279843.22	данные отсутствуют	данные отсутствуют
44	377748.9	1279843.22	данные отсутствуют	данные отсутствуют
45	377747.95	1279855.18	данные отсутствуют	данные отсутствуют
45	377747.95	1279855.18	данные отсутствуют	данные отсутствуют
46	377746.46	1279855.06	данные отсутствуют	данные отсутствуют
46	377746.46	1279855.06	данные отсутствуют	данные отсутствуют
47	377741.94	1279905.82	данные отсутствуют	данные отсутствуют
48	377798.24	1279930.59	данные отсутствуют	данные отсутствуют
49	377799.78	1279930.83	данные отсутствуют	данные отсутствуют
50	377798.17	1279932.31	данные отсутствуют	данные отсутствуют
51	377785.76	1279940.74	данные отсутствуют	данные отсутствуют
52	377777.03	1279944.92	данные отсутствуют	данные отсутствуют
53	377771.13	1279941.04	данные отсутствуют	данные отсутствуют
54	377738.7	1279929.49	данные отсутствуют	данные отсутствуют
54	377738.7	1279929.49	данные отсутствуют	данные отсутствуют
55	377714.49	1279926.18	данные отсутствуют	данные отсутствуют
55	377714.49	1279926.18	данные отсутствуют	данные отсутствуют
Государственный регистратор				ФГИС ЕГРН
полное наименование должности			подпись	инициалы, фамилия

М.П.

Выписка из Единого государственного реестра недвижимости об объекте недвижимости
Сведения о частях земельного участка

Земельный участок			
<small>(вид объекта недвижимости)</small>			
Лист № __ Раздела 4.2	Всего листов раздела 4.2 : __	Всего разделов: __	Всего листов выписки: __
03.03.2021 № 99/2021/378743974			
Кадастровый номер:		47:20:0752003:834	

Номер точки	Координаты, м		Описание закрепления на местности	Средняя квадратическая погрешность определения координат характерных точек границы части земельного участка, м
	X	Y		
1	2	3	4	5
55	377714.49	1279926.18	данные отсутствуют	данные отсутствуют
56	377712.46	1279951.85	данные отсутствуют	данные отсутствуют
57	377696.6	1279948.82	данные отсутствуют	данные отсутствуют
58	377682.63	1279943.34	данные отсутствуют	данные отсутствуют
59	377669.64	1279935.84	данные отсутствуют	данные отсутствуют
60	377657.92	1279926.48	данные отсутствуют	данные отсутствуют
61	377647.74	1279915.47	данные отсутствуют	данные отсутствуют
62	377645.94	1279912.81	данные отсутствуют	данные отсутствуют
63	377650.19	1279863.98	данные отсутствуют	данные отсутствуют
63	377650.19	1279863.98	данные отсутствуют	данные отсутствуют
64	377682.66	1279862.7	данные отсутствуют	данные отсутствуют
64	377682.66	1279862.7	данные отсутствуют	данные отсутствуют
64	377682.66	1279862.7	данные отсутствуют	данные отсутствуют
65	377686.51	1279798.23	данные отсутствуют	данные отсутствуют
65	377686.51	1279798.23	данные отсутствуют	данные отсутствуют
65	377686.51	1279798.23	данные отсутствуют	данные отсутствуют
66	377721.66	1280642.21	данные отсутствуют	данные отсутствуют

Государственный регистратор		ФГИС ЕГРН
полное наименование должности	подпись	инициалы, фамилия

М.П.

Выписка из Единого государственного реестра недвижимости об объекте недвижимости
Сведения о частях земельного участка

Земельный участок			
<small>(вид объекта недвижимости)</small>			
Лист № __ Раздела 4.2	Всего листов раздела 4.2 : __	Всего разделов: __	Всего листов выписки: __
03.03.2021 № 99/2021/378743974			
Кадастровый номер:		47:20:0752003:834	

Номер точки	Координаты, м		Описание закрепления на местности	Средняя квадратическая погрешность определения координат характерных точек границы части земельного участка, м
	X	Y		
1	2	3	4	5
67	377724.08	1280647.97	данные отсутствуют	данные отсутствуют
68	377667.56	1280832.25	данные отсутствуют	данные отсутствуют
69	377663.76	1280830.98	данные отсутствуют	данные отсутствуют
70	377689.58	1279800.37	данные отсутствуют	данные отсутствуют
71	377693.38	1279803.01	данные отсутствуют	данные отсутствуют
72	377691.26	1279829.82	данные отсутствуют	данные отсутствуют
73	377730.64	1279832.95	данные отсутствуют	данные отсутствуют
74	377729.64	1279845.51	данные отсутствуют	данные отсутствуют
75	377725.65	1279845.19	данные отсутствуют	данные отсутствуют
76	377726.33	1279836.62	данные отсутствуют	данные отсутствуют
77	377690.94	1279833.81	данные отсутствуют	данные отсутствуют
78	377688.28	1279867.48	данные отсутствуют	данные отсутствуют
79	377697.77	1279873.29	данные отсутствуют	данные отсутствуют
80	377695.68	1279876.71	данные отсутствуют	данные отсутствуют
81	377687.92	1279871.95	данные отсутствуют	данные отсутствуют
82	377681.83	1279948.79	данные отсутствуют	данные отсутствуют
83	377665.59	1279947.5	данные отсутствуют	данные отсутствуют
Государственный регистратор				ФГИС ЕГРН
полное наименование должности			подпись	инициалы, фамилия

М.П.

Выписка из Единого государственного реестра недвижимости об объекте недвижимости
Сведения о частях земельного участка

Земельный участок			
<small>(вид объекта недвижимости)</small>			
Лист № __ Раздела 4.2	Всего листов раздела 4.2 : __	Всего разделов: __	Всего листов выписки: __
03.03.2021 № 99/2021/378743974			
Кадастровый номер:		47:20:0752003:834	

Номер точки	Координаты, м		Описание закрепления на местности	Средняя квадратическая погрешность определения координат характерных точек границы части земельного участка, м
	X	Y		
1	2	3	4	5
84	377653.63	1280084.71	данные отсутствуют	данные отсутствуют
85	377670.95	1280086.09	данные отсутствуют	данные отсутствуют
86	377660.38	1280219.35	данные отсутствуют	данные отсутствуют
87	377728.91	1280294.96	данные отсутствуют	данные отсутствуют
88	377726.3	1280298.04	данные отсутствуют	данные отсутствуют
89	377656.26	1280220.76	данные отсутствуют	данные отсутствуют
90	377666.64	1280089.76	данные отсутствуют	данные отсутствуют
91	377649.3	1280088.38	данные отсутствуют	данные отсутствуют
92	377661.95	1279943.2	данные отсутствуют	данные отсутствуют
93	377678.16	1279944.49	данные отсутствуют	данные отсутствуют
94	377684.1	1279869.6	данные отсутствуют	данные отсутствуют
95	377683.44	1279869.2	данные отсутствуют	данные отсутствуют
96	377684.23	1279867.9	данные отсутствуют	данные отсутствуют
97	377686.96	1279833.5	данные отсутствуют	данные отсутствуют
98	377687.27	1279829.51	данные отсутствуют	данные отсутствуют
99	377723.78	1280647.25	данные отсутствуют	данные отсутствуют
100	377726.2	1280653	данные отсутствуют	данные отсутствуют
Государственный регистратор				ФГИС ЕГРН
полное наименование должности			подпись	инициалы, фамилия

М.П.

Выписка из Единого государственного реестра недвижимости об объекте недвижимости
Сведения о частях земельного участка

Земельный участок			
<small>(вид объекта недвижимости)</small>			
Лист № __ Раздела 4.2	Всего листов раздела 4.2 : __	Всего разделов: __	Всего листов выписки: __
03.03.2021 № 99/2021/378743974			
Кадастровый номер:		47:20:0752003:834	

Номер точки	Координаты, м		Описание закрепления на местности	Средняя квадратическая погрешность определения координат характерных точек границы части земельного участка, м
	X	Y		
1	2	3	4	5
101	377670.88	1280833.36	данные отсутствуют	данные отсутствуют
102	377667.09	1280832.09	данные отсутствуют	данные отсутствуют
103	377692.91	1279802.68	данные отсутствуют	данные отсутствуют
104	377696.71	1279805.33	данные отсутствуют	данные отсутствуют
105	377685.04	1279952.56	данные отсутствуют	данные отсутствуют
106	377668.79	1279951.27	данные отсутствуют	данные отсутствуют
107	377657.4	1280081.5	данные отсутствуют	данные отсутствуют
108	377674.72	1280082.88	данные отсутствуют	данные отсутствуют
109	377664	1280218.13	данные отсутствуют	данные отсутствуют
110	377730.95	1280292	данные отсутствуют	данные отсутствуют
111	377730.92	1280292.58	данные отсутствуют	данные отсутствуют
112	377726.67	1280297.6	данные отсутствуют	данные отсутствуют
113	377726.88	1280293.46	данные отсутствуют	данные отсутствуют
114	377659.87	1280219.53	данные отсутствуют	данные отсутствуют
115	377670.42	1280086.55	данные отсутствуют	данные отсутствуют
116	377653.07	1280085.17	данные отсутствуют	данные отсутствуют
117	377665.16	1279946.97	данные отсутствуют	данные отсутствуют
Государственный регистратор				ФГИС ЕГРН
полное наименование должности			подпись	инициалы, фамилия

М.П.

Выписка из Единого государственного реестра недвижимости об объекте недвижимости
Сведения о частях земельного участка

Земельный участок			
<small>(вид объекта недвижимости)</small>			
Лист № __ Раздела 4.2	Всего листов раздела 4.2 : __	Всего разделов: __	Всего листов выписки: __
03.03.2021 № 99/2021/378743974			
Кадастровый номер:		47:20:0752003:834	

Номер точки	Координаты, м		Описание закрепления на местности	Средняя квадратическая погрешность определения координат характерных точек границы части земельного участка, м
	X	Y		
1	2	3	4	5
118	377681.37	1279948.25	данные отсутствуют	данные отсутствуют
119	377743.17	1279892.05	данные отсутствуют	данные отсутствуют
120	377742.43	1279892.72	данные отсутствуют	данные отсутствуют
121	377738.14	1279895.29	данные отсутствуют	данные отсутствуют
122	377733.43	1279896.96	данные отсутствуют	данные отсутствуют
123	377728.47	1279897.65	данные отсутствуют	данные отсутствуют
124	377682.72	1279899.46	данные отсутствуют	данные отсутствуют
125	377655.49	1280212.03	данные отсутствуют	данные отсутствуют
126	377730.9	1280292.6	данные отсутствуют	данные отсутствуют
127	377702.37	1280326.37	данные отсутствуют	данные отсутствуют
128	377678.28	1280300.85	данные отсутствуют	данные отсутствуют
129	377684.85	1280294.7	данные отсутствуют	данные отсутствуют
130	377624.03	1280229.72	данные отсутствуют	данные отсутствуют
131	377621.11	1280232.45	данные отсутствуют	данные отсутствуют
132	377614.68	1280225.58	данные отсутствуют	данные отсутствуют
133	377619.88	1280165.83	данные отсутствуют	данные отсутствуют
133	377619.88	1280165.83	данные отсутствуют	данные отсутствуют
Государственный регистратор				ФГИС ЕГРН
полное наименование должности			подпись	инициалы, фамилия

М.П.

Выписка из Единого государственного реестра недвижимости об объекте недвижимости
Сведения о частях земельного участка

Земельный участок			
<small>(вид объекта недвижимости)</small>			
Лист № __ Раздела 4.2	Всего листов раздела 4.2 : __	Всего разделов: __	Всего листов выписки: __
03.03.2021 № 99/2021/378743974			
Кадастровый номер:		47:20:0752003:834	

Номер точки	Координаты, м		Описание закрепления на местности	Средняя квадратическая погрешность определения координат характерных точек границы части земельного участка, м
	X	Y		
1	2	3	4	5
134	377623.87	1280166.18	данные отсутствуют	данные отсутствуют
134	377623.87	1280166.18	данные отсутствуют	данные отсутствуют
135	377630.98	1280084.49	данные отсутствуют	данные отсутствуют
135	377630.98	1280084.49	данные отсутствуют	данные отсутствуют
136	377624.51	1280083.93	данные отсутствуют	данные отсутствуют
136	377624.51	1280083.93	данные отсутствуют	данные отсутствуют
137	377627.41	1280050.55	данные отсутствуют	данные отсутствуют
137	377627.41	1280050.55	данные отсутствуют	данные отсутствуют
138	377633.89	1280051.12	данные отсутствуют	данные отсутствуют
138	377633.89	1280051.12	данные отсутствуют	данные отсутствуют
139	377683.45	1279849.39	данные отсутствуют	данные отсутствуют
140	377704.32	1279848.57	данные отсутствуют	данные отсутствуют
141	377707.17	1279812.6	данные отсутствуют	данные отсутствуют
142	377703.38	1280598.66	данные отсутствуют	данные отсутствуют
143	377695.64	1280623.88	данные отсутствуют	данные отсутствуют
144	377552.17	1280637.79	данные отсутствуют	данные отсутствуют
145	377552.55	1280641.77	данные отсутствуют	данные отсутствуют
Государственный регистратор				ФГИС ЕГРН
полное наименование должности			подпись	инициалы, фамилия

М.П.

Выписка из Единого государственного реестра недвижимости об объекте недвижимости
Сведения о частях земельного участка

Земельный участок			
<small>(вид объекта недвижимости)</small>			
Лист № __ Раздела 4.2	Всего листов раздела 4.2 : __	Всего разделов: __	Всего листов выписки: __
03.03.2021 № 99/2021/378743974			
Кадастровый номер:		47:20:0752003:834	

Номер точки	Координаты, м		Описание закрепления на местности	Средняя квадратическая погрешность определения координат характерных точек границы части земельного участка, м
	X	Y		
1	2	3	4	5
146	377325.78	1280663.75	данные отсутствуют	данные отсутствуют
147	377197.02	1280706.03	данные отсутствуют	данные отсутствуют
148	377210.36	1280669.76	данные отсутствуют	данные отсутствуют
149	377319.28	1280633.23	данные отсутствуют	данные отсутствуют
150	377509.75	1280614.77	данные отсутствуют	данные отсутствуют
151	377510.13	1280618.75	данные отсутствуют	данные отсутствуют
152	377678.15	1280602.47	данные отсутствуют	данные отсутствуют
153	377689.47	1280565.55	данные отсутствуют	данные отсутствуют
154	377661.72	1280830.3	данные отсутствуют	данные отсутствуют
155	377720.36	1280639.1	данные отсутствуют	данные отсутствуют
156	377724.29	1279824.52	данные отсутствуют	данные отсутствуют
157	377716.21	1279926.41	данные отсутствуют	данные отсутствуют
158	377707.88	1280009.65	данные отсутствуют	данные отсутствуют
158	377707.88	1280009.65	данные отсутствуют	данные отсутствуют
159	377709.58	1280009.99	данные отсутствуют	данные отсутствуют
160	377701.77	1280108.54	данные отсутствуют	данные отсутствуют
161	377699.45	1280108.36	данные отсутствуют	данные отсутствуют
Государственный регистратор				ФГИС ЕГРН
полное наименование должности			подпись	инициалы, фамилия

М.П.

Выписка из Единого государственного реестра недвижимости об объекте недвижимости
Сведения о частях земельного участка

Земельный участок			
<small>(вид объекта недвижимости)</small>			
Лист № __ Раздела 4.2	Всего листов раздела 4.2 : __	Всего разделов: __	Всего листов выписки: __
03.03.2021 № 99/2021/378743974			
Кадастровый номер:		47:20:0752003:834	

Номер точки	Координаты, м		Описание закрепления на местности	Средняя квадратическая погрешность определения координат характерных точек границы части земельного участка, м
	X	Y		
1	2	3	4	5
161	377699.45	1280108.36	данные отсутствуют	данные отсутствуют
162	377700.04	1280100.88	данные отсутствуют	данные отсутствуют
162	377700.04	1280100.88	данные отсутствуют	данные отсутствуют
163	377688.93	1280100	данные отсутствуют	данные отсутствуют
163	377688.93	1280100	данные отсутствуют	данные отсутствуют
164	377687.11	1280122.71	данные отсутствуют	данные отсутствуют
164	377687.11	1280122.71	данные отсутствуют	данные отсутствуют
165	377689.12	1280122.93	данные отсутствуют	данные отсутствуют
165	377689.12	1280122.93	данные отсутствуют	данные отсутствуют
166	377688.31	1280133.12	данные отсутствуют	данные отсутствуют
166	377688.31	1280133.12	данные отсутствуют	данные отсутствуют
167	377686.32	1280132.94	данные отсутствуют	данные отсутствуют
167	377686.32	1280132.94	данные отсутствуют	данные отсутствуют
168	377680.04	1280212.09	данные отсутствуют	данные отсутствуют
169	377707.77	1280242.68	данные отсутствуют	данные отсутствуют
170	377712.08	1280245.32	данные отсутствуют	данные отсутствуют
171	377716.68	1280245.35	данные отсутствуют	данные отсутствуют
Государственный регистратор				ФГИС ЕГРН
полное наименование должности			подпись	инициалы, фамилия

М.П.

Выписка из Единого государственного реестра недвижимости об объекте недвижимости
Сведения о частях земельного участка

Земельный участок			
<small>(вид объекта недвижимости)</small>			
Лист № __ Раздела 4.2	Всего листов раздела 4.2 : __	Всего разделов: __	Всего листов выписки: __
03.03.2021 № 99/2021/378743974			
Кадастровый номер:		47:20:0752003:834	

Номер точки	Координаты, м		Описание закрепления на местности	Средняя квадратическая погрешность определения координат характерных точек границы части земельного участка, м
	X	Y		
1	2	3	4	5
172	377720.48	1280243.31	данные отсутствуют	данные отсутствуют
173	377723.49	1280240.58	данные отсутствуют	данные отсутствуют
174	377750.07	1280269.91	данные отсутствуют	данные отсутствуют
175	377717.51	1280308.45	данные отсутствуют	данные отсутствуют
176	377649.59	1280233.51	данные отсутствуют	данные отсутствуют
177	377646.45	1280229.18	данные отсутствуют	данные отсутствуют
178	377644.4	1280224.62	данные отсутствуют	данные отсутствуют
179	377643.3	1280219.74	данные отсутствуют	данные отсутствуют
180	377643.2	1280214.74	данные отсутствуют	данные отсутствуют
181	377671.07	1279863.16	данные отсутствуют	данные отсутствуют
182	377675.76	1279919.7	данные отсутствуют	данные отсутствуют
183	377712.15	1279922.58	данные отсутствуют	данные отсутствуют
184	377733.67	1279926.69	данные отсутствуют	данные отсутствуют
185	377747.63	1279932.17	данные отсутствуют	данные отсутствуют
186	377749.89	1279933.48	данные отсутствуют	данные отсутствуют
187	377716.66	1280011.41	данные отсутствуют	данные отсутствуют
188	377714.45	1280039.33	данные отсутствуют	данные отсутствуют
Государственный регистратор				ФГИС ЕГРН
полное наименование должности			подпись	инициалы, фамилия

М.П.

Выписка из Единого государственного реестра недвижимости об объекте недвижимости
Сведения о частях земельного участка

Земельный участок			
<small>(вид объекта недвижимости)</small>			
Лист № __ Раздела 4.2	Всего листов раздела 4.2 : __	Всего разделов: __	Всего листов выписки: __
03.03.2021 № 99/2021/378743974			
Кадастровый номер:		47:20:0752003:834	

Номер точки	Координаты, м		Описание закрепления на местности	Средняя квадратическая погрешность определения координат характерных точек границы части земельного участка, м
	X	Y		
1	2	3	4	5
189	377728.91	1280040.47	данные отсутствуют	данные отсутствуют
190	377723.38	1280110.25	данные отсутствуют	данные отсутствуют
191	377682.5	1280181.05	данные отсутствуют	данные отсутствуют
192	377655.22	1280178.88	данные отсутствуют	данные отсутствуют
193	377633.7	1280174.77	данные отсутствуют	данные отсутствуют
194	377619.73	1280169.29	данные отсутствуют	данные отсутствуют
195	377619.59	1280169.21	данные отсутствуют	данные отсутствуют
196	377645.13	1279922.06	данные отсутствуют	данные отсутствуют
197	377645.92	1279921.82	данные отсутствуют	данные отсутствуют
198	377660.76	1279919.63	данные отсутствуют	данные отсутствуют
199	377709.59	1279814.29	данные отсутствуют	данные отсутствуют
200	377706.7	1279813.74	данные отсутствуют	данные отсутствуют
201	377692.74	1279808.26	данные отсутствуют	данные отсутствуют
202	377686.14	1279804.45	данные отсутствуют	данные отсутствуют
203	377548.84	1279702.42	данные отсутствуют	данные отсутствуют
204	377488.9	1279850.84	данные отсутствуют	данные отсутствуют
205	377460.92	1280084.95	данные отсутствуют	данные отсутствуют
Государственный регистратор				ФГИС ЕГРН
полное наименование должности			подпись	инициалы, фамилия

М.П.

Выписка из Единого государственного реестра недвижимости об объекте недвижимости
Сведения о частях земельного участка

Земельный участок			
<small>(вид объекта недвижимости)</small>			
Лист № __ Раздела 4.2	Всего листов раздела 4.2 : __	Всего разделов: __	Всего листов выписки: __
03.03.2021 № 99/2021/378743974			
Кадастровый номер:		47:20:0752003:834	

Номер точки	Координаты, м		Описание закрепления на местности	Средняя квадратическая погрешность определения координат характерных точек границы части земельного участка, м
	X	Y		
1	2	3	4	5
206	377438.57	1280120.56	данные отсутствуют	данные отсутствуют
207	377434.02	1280122.36	данные отсутствуют	данные отсутствуют
208	377430.49	1280120.42	данные отсутствуют	данные отсутствуют
209	377377.21	1280119.6	данные отсутствуют	данные отсутствуют
210	377379.09	1280108.38	данные отсутствуют	данные отсутствуют
211	377386.91	1280108.67	данные отсутствуют	данные отсутствуют
212	377397.7	1280111.86	данные отсутствуют	данные отсутствуют
213	377434.19	1280112.48	данные отсутствуют	данные отсутствуют
214	377453.19	1280082.22	данные отсутствуют	данные отсутствуют
215	377481.08	1279848.83	данные отсутствуют	данные отсутствуют
216	377542.1	1279697.73	данные отсутствуют	данные отсутствуют
217	377739.5	1279835.1	данные отсутствуют	данные отсутствуют
218	377741.4	1279836.43	данные отсутствуют	данные отсутствуют
219	377735.69	1279908.45	данные отсутствуют	данные отсутствуют
220	377796.53	1279935.22	данные отсутствуют	данные отсутствуют
221	377872.31	1279946.87	данные отсутствуют	данные отсутствуют
222	377886.7	1279939.88	данные отсутствуют	данные отсутствуют
Государственный регистратор				ФГИС ЕГРН
полное наименование должности			подпись	инициалы, фамилия

М.П.

Выписка из Единого государственного реестра недвижимости об объекте недвижимости
Сведения о частях земельного участка

Земельный участок			
<small>(вид объекта недвижимости)</small>			
Лист № __ Раздела 4.2	Всего листов раздела 4.2 : __	Всего разделов: __	Всего листов выписки: __
03.03.2021 № 99/2021/378743974			
Кадастровый номер:		47:20:0752003:834	

Номер точки	Координаты, м		Описание закрепления на местности	Средняя квадратическая погрешность определения координат характерных точек границы части земельного участка, м
	X	Y		
1	2	3	4	5
223	377888.5	1279941.23	данные отсутствуют	данные отсутствуют
224	377883.88	1279943.47	данные отсутствуют	данные отсутствуют
225	377882.85	1279943.5	данные отсутствуют	данные отсутствуют
226	377873.2	1279948.18	данные отсутствуют	данные отсутствуют
227	377799.05	1279936.78	данные отсутствуют	данные отсутствуют
228	377800.29	1279937.82	данные отсутствуют	данные отсутствуют
229	377795.96	1279937.15	данные отсутствуют	данные отсутствуют
230	377733.58	1279909.71	данные отсутствуют	данные отсутствуют
231	377690.44	1279800.96	данные отсутствуют	данные отсутствуют
232	377692.34	1279802.29	данные отсутствуют	данные отсутствуют
233	377680.82	1279947.61	данные отсутствуют	данные отсутствуют
234	377664.59	1279946.32	данные отсутствуют	данные отсутствуют
235	377658.28	1280018.65	данные отсутствуют	данные отсутствуют
236	377668.86	1280019.57	данные отсутствуют	данные отсутствуют
237	377668.68	1280021.56	данные отсутствуют	данные отсутствуют
238	377656.12	1280020.47	данные отсутствуют	данные отсутствуют
239	377662.77	1279944.17	данные отсутствуют	данные отсутствуют
Государственный регистратор				ФГИС ЕГРН
полное наименование должности			подпись	инициалы, фамилия

М.П.

Выписка из Единого государственного реестра недвижимости об объекте недвижимости
Сведения о частях земельного участка

Земельный участок			
<small>(вид объекта недвижимости)</small>			
Лист № __ Раздела 4.2	Всего листов раздела 4.2 : __	Всего разделов: __	Всего листов выписки: __
03.03.2021 № 99/2021/378743974			
Кадастровый номер:		47:20:0752003:834	

Номер точки	Координаты, м		Описание закрепления на местности	Средняя квадратическая погрешность определения координат характерных точек границы части земельного участка, м
	X	Y		
1	2	3	4	5
240	377678.99	1279945.46	данные отсутствуют	данные отсутствуют

Государственный регистратор		ФГИС ЕГРН
полное наименование должности	подпись	инициалы, фамилия

М.П.

Выписка из Единого государственного реестра недвижимости об объекте недвижимости
Сведения о частях земельного участка

Земельный участок				
<small>(вид объекта недвижимости)</small>				
Лист № ___ Раздела 4.2		Всего листов раздела 4.2 : ___		Всего разделов: ___
Всего листов выписки: ___				
03.03.2021 № 99/2021/378743974				
Кадастровый номер:			47:20:0752003:834	
Сведения о характерных точках границы части (частей) земельного участка				
Учетный номер части: 8				
Система координат: МСК 53 (Зона-2)				
Зона №				
Номер точки	Координаты, м		Описание закрепления на местности	Средняя квадратическая погрешность определения координат характерных точек границы части земельного участка, м
	X	Y		
1	2	3	4	5
1	377729.07	1280659.82	данные отсутствуют	данные отсутствуют
2	377735.78	1280675.81	данные отсутствуют	данные отсутствуют
2	377735.78	1280675.81	данные отсутствуют	данные отсутствуют
2	377735.78	1280675.81	данные отсутствуют	данные отсутствуют
3	377685.87	1280838.37	данные отсутствуют	данные отсутствуют
3	377685.87	1280838.37	данные отсутствуют	данные отсутствуют
3	377685.87	1280838.37	данные отсутствуют	данные отсутствуют
4	377675.92	1280835.04	данные отсутствуют	данные отсутствуют
4	377675.92	1280835.04	данные отсутствуют	данные отсутствуют
5	377701.17	1280751.65	данные отсутствуют	данные отсутствуют
6	377729.06	1280659.82	данные отсутствуют	данные отсутствуют
7	377701.12	1280751.81	данные отсутствуют	данные отсутствуют
8	377706.92	1279812.43	данные отсутствуют	данные отсутствуют
9	377708.83	1279813.76	данные отсутствуют	данные отсутствуют
10	377708.43	1279819.16	данные отсутствуют	данные отсутствуют
11	377706.03	1279854.17	данные отсутствуют	данные отсутствуют
Государственный регистратор			ФГИС ЕГРН	
полное наименование должности			подпись	
			инициалы, фамилия	

М.П.

Выписка из Единого государственного реестра недвижимости об объекте недвижимости
Сведения о частях земельного участка

Земельный участок			
<small>(вид объекта недвижимости)</small>			
Лист № __ Раздела 4.2	Всего листов раздела 4.2 : __	Всего разделов: __	Всего листов выписки: __
03.03.2021 № 99/2021/378743974			
Кадастровый номер:		47:20:0752003:834	

Номер точки	Координаты, м		Описание закрепления на местности	Средняя квадратическая погрешность определения координат характерных точек границы части земельного участка, м
	X	Y		
1	2	3	4	5
12	377703.41	1279864	данные отсутствуют	данные отсутствуют
13	377701.64	1279875.04	данные отсутствуют	данные отсутствуют
14	377700.85	1279885.01	данные отсутствуют	данные отсутствуют
15	377701.65	1279892.69	данные отсутствуют	данные отсутствуют
16	377701.05	1279917	данные отсутствуют	данные отсутствуют
17	377699.06	1279938.58	данные отсутствуют	данные отсутствуют
18	377698.24	1279940.94	данные отсутствуют	данные отсутствуют
19	377697.75	1279947.07	данные отсутствуют	данные отсутствуют
20	377696.52	1279950.93	данные отсутствуют	данные отсутствуют
21	377695.83	1279964.74	данные отсутствуют	данные отсутствуют
22	377692.68	1280004.18	данные отсутствуют	данные отсутствуют
23	377705.1	1280005.14	данные отсутствуют	данные отсутствуют
24	377703.48	1280025.6	данные отсутствуют	данные отсутствуют
25	377701.01	1280025.4	данные отсутствуют	данные отсутствуют
26	377701.17	1280023.41	данные отсутствуют	данные отсутствуют
27	377701.64	1280023.45	данные отсутствуют	данные отсутствуют
28	377702.95	1280006.98	данные отсутствуют	данные отсутствуют
Государственный регистратор				ФГИС ЕГРН
полное наименование должности			подпись	инициалы, фамилия

М.П.

Выписка из Единого государственного реестра недвижимости об объекте недвижимости
Сведения о частях земельного участка

Земельный участок			
<small>(вид объекта недвижимости)</small>			
Лист № __ Раздела 4.2	Всего листов раздела 4.2 : __	Всего разделов: __	Всего листов выписки: __
03.03.2021 № 99/2021/378743974			
Кадастровый номер:		47:20:0752003:834	

Номер точки	Координаты, м		Описание закрепления на местности	Средняя квадратическая погрешность определения координат характерных точек границы части земельного участка, м
	X	Y		
1	2	3	4	5
29	377690.53	1280006.02	данные отсутствуют	данные отсутствуют
30	377693.83	1279964.61	данные отсутствуют	данные отсутствуют
31	377694.54	1279950.57	данные отсутствуют	данные отсутствуют
32	377695.77	1279946.68	данные отсутствуют	данные отсутствуют
33	377696.26	1279940.52	данные отсутствуют	данные отсутствуют
34	377697.09	1279938.15	данные отсутствуют	данные отсутствуют
35	377699.05	1279916.89	данные отсутствуют	данные отсутствуют
36	377699.65	1279892.77	данные отсутствуют	данные отсутствуют
37	377698.84	1279885.03	данные отсутствуют	данные отсутствуют
38	377699.66	1279874.8	данные отсутствуют	данные отсутствуют
39	377701.45	1279863.59	данные отсутствуют	данные отсутствуют
40	377704.04	1279853.84	данные отсутствуют	данные отсутствуют
41	377706.44	1279819.01	данные отсутствуют	данные отсутствуют
42	377747.2	1279840.46	данные отсутствуют	данные отсутствуют
42	377747.2	1279840.46	данные отсутствуют	данные отсутствуют
43	377746.91	1279843.06	данные отсутствуют	данные отсутствуют
43	377746.91	1279843.06	данные отсутствуют	данные отсутствуют
Государственный регистратор				ФГИС ЕГРН
полное наименование должности			подпись	инициалы, фамилия

М.П.

Выписка из Единого государственного реестра недвижимости об объекте недвижимости
Сведения о частях земельного участка

Земельный участок			
<small>(вид объекта недвижимости)</small>			
Лист № __ Раздела 4.2	Всего листов раздела 4.2 : __	Всего разделов: __	Всего листов выписки: __
03.03.2021 № 99/2021/378743974			
Кадастровый номер:		47:20:0752003:834	

Номер точки	Координаты, м		Описание закрепления на местности	Средняя квадратическая погрешность определения координат характерных точек границы части земельного участка, м
	X	Y		
1	2	3	4	5
44	377748.9	1279843.22	данные отсутствуют	данные отсутствуют
44	377748.9	1279843.22	данные отсутствуют	данные отсутствуют
45	377747.95	1279855.18	данные отсутствуют	данные отсутствуют
45	377747.95	1279855.18	данные отсутствуют	данные отсутствуют
46	377746.46	1279855.06	данные отсутствуют	данные отсутствуют
46	377746.46	1279855.06	данные отсутствуют	данные отсутствуют
47	377741.94	1279905.82	данные отсутствуют	данные отсутствуют
48	377798.24	1279930.59	данные отсутствуют	данные отсутствуют
49	377799.78	1279930.83	данные отсутствуют	данные отсутствуют
50	377798.17	1279932.31	данные отсутствуют	данные отсутствуют
51	377785.76	1279940.74	данные отсутствуют	данные отсутствуют
52	377777.03	1279944.92	данные отсутствуют	данные отсутствуют
53	377771.13	1279941.04	данные отсутствуют	данные отсутствуют
54	377738.7	1279929.49	данные отсутствуют	данные отсутствуют
54	377738.7	1279929.49	данные отсутствуют	данные отсутствуют
55	377714.49	1279926.18	данные отсутствуют	данные отсутствуют
55	377714.49	1279926.18	данные отсутствуют	данные отсутствуют
Государственный регистратор				ФГИС ЕГРН
полное наименование должности			подпись	инициалы, фамилия

М.П.

Выписка из Единого государственного реестра недвижимости об объекте недвижимости
Сведения о частях земельного участка

Земельный участок			
<small>(вид объекта недвижимости)</small>			
Лист № __ Раздела 4.2	Всего листов раздела 4.2 : __	Всего разделов: __	Всего листов выписки: __
03.03.2021 № 99/2021/378743974			
Кадастровый номер:		47:20:0752003:834	

Номер точки	Координаты, м		Описание закрепления на местности	Средняя квадратическая погрешность определения координат характерных точек границы части земельного участка, м
	X	Y		
1	2	3	4	5
55	377714.49	1279926.18	данные отсутствуют	данные отсутствуют
56	377712.46	1279951.85	данные отсутствуют	данные отсутствуют
57	377696.6	1279948.82	данные отсутствуют	данные отсутствуют
58	377682.63	1279943.34	данные отсутствуют	данные отсутствуют
59	377669.64	1279935.84	данные отсутствуют	данные отсутствуют
60	377657.92	1279926.48	данные отсутствуют	данные отсутствуют
61	377647.74	1279915.47	данные отсутствуют	данные отсутствуют
62	377645.94	1279912.81	данные отсутствуют	данные отсутствуют
63	377650.19	1279863.98	данные отсутствуют	данные отсутствуют
63	377650.19	1279863.98	данные отсутствуют	данные отсутствуют
64	377682.66	1279862.7	данные отсутствуют	данные отсутствуют
64	377682.66	1279862.7	данные отсутствуют	данные отсутствуют
64	377682.66	1279862.7	данные отсутствуют	данные отсутствуют
65	377686.51	1279798.23	данные отсутствуют	данные отсутствуют
65	377686.51	1279798.23	данные отсутствуют	данные отсутствуют
65	377686.51	1279798.23	данные отсутствуют	данные отсутствуют
66	377721.66	1280642.21	данные отсутствуют	данные отсутствуют
Государственный регистратор				ФГИС ЕГРН
полное наименование должности			подпись	инициалы, фамилия

М.П.

Выписка из Единого государственного реестра недвижимости об объекте недвижимости
Сведения о частях земельного участка

Земельный участок			
<small>(вид объекта недвижимости)</small>			
Лист № __ Раздела 4.2	Всего листов раздела 4.2 : __	Всего разделов: __	Всего листов выписки: __
03.03.2021 № 99/2021/378743974			
Кадастровый номер:		47:20:0752003:834	

Номер точки	Координаты, м		Описание закрепления на местности	Средняя квадратическая погрешность определения координат характерных точек границы части земельного участка, м
	X	Y		
1	2	3	4	5
67	377724.08	1280647.97	данные отсутствуют	данные отсутствуют
68	377667.56	1280832.25	данные отсутствуют	данные отсутствуют
69	377663.76	1280830.98	данные отсутствуют	данные отсутствуют
70	377689.58	1279800.37	данные отсутствуют	данные отсутствуют
71	377693.38	1279803.01	данные отсутствуют	данные отсутствуют
72	377691.26	1279829.82	данные отсутствуют	данные отсутствуют
73	377730.64	1279832.95	данные отсутствуют	данные отсутствуют
74	377729.64	1279845.51	данные отсутствуют	данные отсутствуют
75	377725.65	1279845.19	данные отсутствуют	данные отсутствуют
76	377726.33	1279836.62	данные отсутствуют	данные отсутствуют
77	377690.94	1279833.81	данные отсутствуют	данные отсутствуют
78	377688.28	1279867.48	данные отсутствуют	данные отсутствуют
79	377697.77	1279873.29	данные отсутствуют	данные отсутствуют
80	377695.68	1279876.71	данные отсутствуют	данные отсутствуют
81	377687.92	1279871.95	данные отсутствуют	данные отсутствуют
82	377681.83	1279948.79	данные отсутствуют	данные отсутствуют
83	377665.59	1279947.5	данные отсутствуют	данные отсутствуют
Государственный регистратор				ФГИС ЕГРН
полное наименование должности			подпись	инициалы, фамилия

М.П.

Выписка из Единого государственного реестра недвижимости об объекте недвижимости
Сведения о частях земельного участка

Земельный участок			
<small>(вид объекта недвижимости)</small>			
Лист № __ Раздела 4.2	Всего листов раздела 4.2 : __	Всего разделов: __	Всего листов выписки: __
03.03.2021 № 99/2021/378743974			
Кадастровый номер:		47:20:0752003:834	

Номер точки	Координаты, м		Описание закрепления на местности	Средняя квадратическая погрешность определения координат характерных точек границы части земельного участка, м
	X	Y		
1	2	3	4	5
84	377653.63	1280084.71	данные отсутствуют	данные отсутствуют
85	377670.95	1280086.09	данные отсутствуют	данные отсутствуют
86	377660.38	1280219.35	данные отсутствуют	данные отсутствуют
87	377728.91	1280294.96	данные отсутствуют	данные отсутствуют
88	377726.3	1280298.04	данные отсутствуют	данные отсутствуют
89	377656.26	1280220.76	данные отсутствуют	данные отсутствуют
90	377666.64	1280089.76	данные отсутствуют	данные отсутствуют
91	377649.3	1280088.38	данные отсутствуют	данные отсутствуют
92	377661.95	1279943.2	данные отсутствуют	данные отсутствуют
93	377678.16	1279944.49	данные отсутствуют	данные отсутствуют
94	377684.1	1279869.6	данные отсутствуют	данные отсутствуют
95	377683.44	1279869.2	данные отсутствуют	данные отсутствуют
96	377684.23	1279867.9	данные отсутствуют	данные отсутствуют
97	377686.96	1279833.5	данные отсутствуют	данные отсутствуют
98	377687.27	1279829.51	данные отсутствуют	данные отсутствуют
99	377723.78	1280647.25	данные отсутствуют	данные отсутствуют
100	377726.2	1280653	данные отсутствуют	данные отсутствуют
Государственный регистратор				ФГИС ЕГРН
полное наименование должности			подпись	инициалы, фамилия

М.П.

Выписка из Единого государственного реестра недвижимости об объекте недвижимости
Сведения о частях земельного участка

Земельный участок			
<small>(вид объекта недвижимости)</small>			
Лист № __ Раздела 4.2	Всего листов раздела 4.2 : __	Всего разделов: __	Всего листов выписки: __
03.03.2021 № 99/2021/378743974			
Кадастровый номер:		47:20:0752003:834	

Номер точки	Координаты, м		Описание закрепления на местности	Средняя квадратическая погрешность определения координат характерных точек границы части земельного участка, м
	X	Y		
1	2	3	4	5
101	377670.88	1280833.36	данные отсутствуют	данные отсутствуют
102	377667.09	1280832.09	данные отсутствуют	данные отсутствуют
103	377692.91	1279802.68	данные отсутствуют	данные отсутствуют
104	377696.71	1279805.33	данные отсутствуют	данные отсутствуют
105	377685.04	1279952.56	данные отсутствуют	данные отсутствуют
106	377668.79	1279951.27	данные отсутствуют	данные отсутствуют
107	377657.4	1280081.5	данные отсутствуют	данные отсутствуют
108	377674.72	1280082.88	данные отсутствуют	данные отсутствуют
109	377664	1280218.13	данные отсутствуют	данные отсутствуют
110	377730.95	1280292	данные отсутствуют	данные отсутствуют
111	377730.92	1280292.58	данные отсутствуют	данные отсутствуют
112	377726.67	1280297.6	данные отсутствуют	данные отсутствуют
113	377726.88	1280293.46	данные отсутствуют	данные отсутствуют
114	377659.87	1280219.53	данные отсутствуют	данные отсутствуют
115	377670.42	1280086.55	данные отсутствуют	данные отсутствуют
116	377653.07	1280085.17	данные отсутствуют	данные отсутствуют
117	377665.16	1279946.97	данные отсутствуют	данные отсутствуют
Государственный регистратор				ФГИС ЕГРН
полное наименование должности			подпись	инициалы, фамилия

М.П.

Выписка из Единого государственного реестра недвижимости об объекте недвижимости
Сведения о частях земельного участка

Земельный участок			
<small>(вид объекта недвижимости)</small>			
Лист № __ Раздела 4.2	Всего листов раздела 4.2 : __	Всего разделов: __	Всего листов выписки: __
03.03.2021 № 99/2021/378743974			
Кадастровый номер:		47:20:0752003:834	

Номер точки	Координаты, м		Описание закрепления на местности	Средняя квадратическая погрешность определения координат характерных точек границы части земельного участка, м
	X	Y		
1	2	3	4	5
118	377681.37	1279948.25	данные отсутствуют	данные отсутствуют
119	377743.17	1279892.05	данные отсутствуют	данные отсутствуют
120	377742.43	1279892.72	данные отсутствуют	данные отсутствуют
121	377738.14	1279895.29	данные отсутствуют	данные отсутствуют
122	377733.43	1279896.96	данные отсутствуют	данные отсутствуют
123	377728.47	1279897.65	данные отсутствуют	данные отсутствуют
124	377682.72	1279899.46	данные отсутствуют	данные отсутствуют
125	377655.49	1280212.03	данные отсутствуют	данные отсутствуют
126	377730.9	1280292.6	данные отсутствуют	данные отсутствуют
127	377702.37	1280326.37	данные отсутствуют	данные отсутствуют
128	377678.28	1280300.85	данные отсутствуют	данные отсутствуют
129	377684.85	1280294.7	данные отсутствуют	данные отсутствуют
130	377624.03	1280229.72	данные отсутствуют	данные отсутствуют
131	377621.11	1280232.45	данные отсутствуют	данные отсутствуют
132	377614.68	1280225.58	данные отсутствуют	данные отсутствуют
133	377619.88	1280165.83	данные отсутствуют	данные отсутствуют
133	377619.88	1280165.83	данные отсутствуют	данные отсутствуют
Государственный регистратор				ФГИС ЕГРН
полное наименование должности			подпись	инициалы, фамилия

М.П.

Выписка из Единого государственного реестра недвижимости об объекте недвижимости
Сведения о частях земельного участка

Земельный участок			
<small>(вид объекта недвижимости)</small>			
Лист № __ Раздела 4.2	Всего листов раздела 4.2 : __	Всего разделов: __	Всего листов выписки: __
03.03.2021 № 99/2021/378743974			
Кадастровый номер:		47:20:0752003:834	

Номер точки	Координаты, м		Описание закрепления на местности	Средняя квадратическая погрешность определения координат характерных точек границы части земельного участка, м
	X	Y		
1	2	3	4	5
134	377623.87	1280166.18	данные отсутствуют	данные отсутствуют
134	377623.87	1280166.18	данные отсутствуют	данные отсутствуют
135	377630.98	1280084.49	данные отсутствуют	данные отсутствуют
135	377630.98	1280084.49	данные отсутствуют	данные отсутствуют
136	377624.51	1280083.93	данные отсутствуют	данные отсутствуют
136	377624.51	1280083.93	данные отсутствуют	данные отсутствуют
137	377627.41	1280050.55	данные отсутствуют	данные отсутствуют
137	377627.41	1280050.55	данные отсутствуют	данные отсутствуют
138	377633.89	1280051.12	данные отсутствуют	данные отсутствуют
138	377633.89	1280051.12	данные отсутствуют	данные отсутствуют
139	377683.45	1279849.39	данные отсутствуют	данные отсутствуют
140	377704.32	1279848.57	данные отсутствуют	данные отсутствуют
141	377707.17	1279812.6	данные отсутствуют	данные отсутствуют
142	377703.38	1280598.66	данные отсутствуют	данные отсутствуют
143	377695.64	1280623.88	данные отсутствуют	данные отсутствуют
144	377552.17	1280637.79	данные отсутствуют	данные отсутствуют
145	377552.55	1280641.77	данные отсутствуют	данные отсутствуют
Государственный регистратор				ФГИС ЕГРН
полное наименование должности			подпись	инициалы, фамилия

М.П.

Выписка из Единого государственного реестра недвижимости об объекте недвижимости
Сведения о частях земельного участка

Земельный участок			
<small>(вид объекта недвижимости)</small>			
Лист № __ Раздела 4.2	Всего листов раздела 4.2 : __	Всего разделов: __	Всего листов выписки: __
03.03.2021 № 99/2021/378743974			
Кадастровый номер:		47:20:0752003:834	

Номер точки	Координаты, м		Описание закрепления на местности	Средняя квадратическая погрешность определения координат характерных точек границы части земельного участка, м
	X	Y		
1	2	3	4	5
146	377325.78	1280663.75	данные отсутствуют	данные отсутствуют
147	377197.02	1280706.03	данные отсутствуют	данные отсутствуют
148	377210.36	1280669.76	данные отсутствуют	данные отсутствуют
149	377319.28	1280633.23	данные отсутствуют	данные отсутствуют
150	377509.75	1280614.77	данные отсутствуют	данные отсутствуют
151	377510.13	1280618.75	данные отсутствуют	данные отсутствуют
152	377678.15	1280602.47	данные отсутствуют	данные отсутствуют
153	377689.47	1280565.55	данные отсутствуют	данные отсутствуют
154	377661.72	1280830.3	данные отсутствуют	данные отсутствуют
155	377720.36	1280639.1	данные отсутствуют	данные отсутствуют
156	377724.29	1279824.52	данные отсутствуют	данные отсутствуют
157	377716.21	1279926.41	данные отсутствуют	данные отсутствуют
158	377707.88	1280009.65	данные отсутствуют	данные отсутствуют
158	377707.88	1280009.65	данные отсутствуют	данные отсутствуют
159	377709.58	1280009.99	данные отсутствуют	данные отсутствуют
160	377701.77	1280108.54	данные отсутствуют	данные отсутствуют
161	377699.45	1280108.36	данные отсутствуют	данные отсутствуют
Государственный регистратор				ФГИС ЕГРН
полное наименование должности			подпись	инициалы, фамилия

М.П.

Выписка из Единого государственного реестра недвижимости об объекте недвижимости
Сведения о частях земельного участка

Земельный участок			
<small>(вид объекта недвижимости)</small>			
Лист № __ Раздела 4.2	Всего листов раздела 4.2 : __	Всего разделов: __	Всего листов выписки: __
03.03.2021 № 99/2021/378743974			
Кадастровый номер:		47:20:0752003:834	

Номер точки	Координаты, м		Описание закрепления на местности	Средняя квадратическая погрешность определения координат характерных точек границы части земельного участка, м
	X	Y		
1	2	3	4	5
161	377699.45	1280108.36	данные отсутствуют	данные отсутствуют
162	377700.04	1280100.88	данные отсутствуют	данные отсутствуют
162	377700.04	1280100.88	данные отсутствуют	данные отсутствуют
163	377688.93	1280100	данные отсутствуют	данные отсутствуют
163	377688.93	1280100	данные отсутствуют	данные отсутствуют
164	377687.11	1280122.71	данные отсутствуют	данные отсутствуют
164	377687.11	1280122.71	данные отсутствуют	данные отсутствуют
165	377689.12	1280122.93	данные отсутствуют	данные отсутствуют
165	377689.12	1280122.93	данные отсутствуют	данные отсутствуют
166	377688.31	1280133.12	данные отсутствуют	данные отсутствуют
166	377688.31	1280133.12	данные отсутствуют	данные отсутствуют
167	377686.32	1280132.94	данные отсутствуют	данные отсутствуют
167	377686.32	1280132.94	данные отсутствуют	данные отсутствуют
168	377680.04	1280212.09	данные отсутствуют	данные отсутствуют
169	377707.77	1280242.68	данные отсутствуют	данные отсутствуют
170	377712.08	1280245.32	данные отсутствуют	данные отсутствуют
171	377716.68	1280245.35	данные отсутствуют	данные отсутствуют
Государственный регистратор				ФГИС ЕГРН
полное наименование должности			подпись	инициалы, фамилия

М.П.

Выписка из Единого государственного реестра недвижимости об объекте недвижимости
Сведения о частях земельного участка

Земельный участок			
<small>(вид объекта недвижимости)</small>			
Лист № __ Раздела 4.2	Всего листов раздела 4.2 : __	Всего разделов: __	Всего листов выписки: __
03.03.2021 № 99/2021/378743974			
Кадастровый номер:		47:20:0752003:834	

Номер точки	Координаты, м		Описание закрепления на местности	Средняя квадратическая погрешность определения координат характерных точек границы части земельного участка, м
	X	Y		
1	2	3	4	5
172	377720.48	1280243.31	данные отсутствуют	данные отсутствуют
173	377723.49	1280240.58	данные отсутствуют	данные отсутствуют
174	377750.07	1280269.91	данные отсутствуют	данные отсутствуют
175	377717.51	1280308.45	данные отсутствуют	данные отсутствуют
176	377649.59	1280233.51	данные отсутствуют	данные отсутствуют
177	377646.45	1280229.18	данные отсутствуют	данные отсутствуют
178	377644.4	1280224.62	данные отсутствуют	данные отсутствуют
179	377643.3	1280219.74	данные отсутствуют	данные отсутствуют
180	377643.2	1280214.74	данные отсутствуют	данные отсутствуют
181	377671.07	1279863.16	данные отсутствуют	данные отсутствуют
182	377675.76	1279919.7	данные отсутствуют	данные отсутствуют
183	377712.15	1279922.58	данные отсутствуют	данные отсутствуют
184	377733.67	1279926.69	данные отсутствуют	данные отсутствуют
185	377747.63	1279932.17	данные отсутствуют	данные отсутствуют
186	377749.89	1279933.48	данные отсутствуют	данные отсутствуют
187	377716.66	1280011.41	данные отсутствуют	данные отсутствуют
188	377714.45	1280039.33	данные отсутствуют	данные отсутствуют
Государственный регистратор				ФГИС ЕГРН
полное наименование должности			подпись	инициалы, фамилия

М.П.

Выписка из Единого государственного реестра недвижимости об объекте недвижимости
Сведения о частях земельного участка

Земельный участок			
<small>(вид объекта недвижимости)</small>			
Лист № __ Раздела 4.2	Всего листов раздела 4.2 : __	Всего разделов: __	Всего листов выписки: __
03.03.2021 № 99/2021/378743974			
Кадастровый номер:		47:20:0752003:834	

Номер точки	Координаты, м		Описание закрепления на местности	Средняя квадратическая погрешность определения координат характерных точек границы части земельного участка, м
	X	Y		
1	2	3	4	5
189	377728.91	1280040.47	данные отсутствуют	данные отсутствуют
190	377723.38	1280110.25	данные отсутствуют	данные отсутствуют
191	377682.5	1280181.05	данные отсутствуют	данные отсутствуют
192	377655.22	1280178.88	данные отсутствуют	данные отсутствуют
193	377633.7	1280174.77	данные отсутствуют	данные отсутствуют
194	377619.73	1280169.29	данные отсутствуют	данные отсутствуют
195	377619.59	1280169.21	данные отсутствуют	данные отсутствуют
196	377645.13	1279922.06	данные отсутствуют	данные отсутствуют
197	377645.92	1279921.82	данные отсутствуют	данные отсутствуют
198	377660.76	1279919.63	данные отсутствуют	данные отсутствуют
199	377709.59	1279814.29	данные отсутствуют	данные отсутствуют
200	377706.7	1279813.74	данные отсутствуют	данные отсутствуют
201	377692.74	1279808.26	данные отсутствуют	данные отсутствуют
202	377686.14	1279804.45	данные отсутствуют	данные отсутствуют
203	377548.84	1279702.42	данные отсутствуют	данные отсутствуют
204	377488.9	1279850.84	данные отсутствуют	данные отсутствуют
205	377460.92	1280084.95	данные отсутствуют	данные отсутствуют
Государственный регистратор				ФГИС ЕГРН
полное наименование должности			подпись	инициалы, фамилия

М.П.

Выписка из Единого государственного реестра недвижимости об объекте недвижимости
Сведения о частях земельного участка

Земельный участок			
<small>(вид объекта недвижимости)</small>			
Лист № __ Раздела 4.2	Всего листов раздела 4.2 : __	Всего разделов: __	Всего листов выписки: __
03.03.2021 № 99/2021/378743974			
Кадастровый номер:		47:20:0752003:834	

Номер точки	Координаты, м		Описание закрепления на местности	Средняя квадратическая погрешность определения координат характерных точек границы части земельного участка, м
	X	Y		
1	2	3	4	5
206	377438.57	1280120.56	данные отсутствуют	данные отсутствуют
207	377434.02	1280122.36	данные отсутствуют	данные отсутствуют
208	377430.49	1280120.42	данные отсутствуют	данные отсутствуют
209	377377.21	1280119.6	данные отсутствуют	данные отсутствуют
210	377379.09	1280108.38	данные отсутствуют	данные отсутствуют
211	377386.91	1280108.67	данные отсутствуют	данные отсутствуют
212	377397.7	1280111.86	данные отсутствуют	данные отсутствуют
213	377434.19	1280112.48	данные отсутствуют	данные отсутствуют
214	377453.19	1280082.22	данные отсутствуют	данные отсутствуют
215	377481.08	1279848.83	данные отсутствуют	данные отсутствуют
216	377542.1	1279697.73	данные отсутствуют	данные отсутствуют
217	377739.5	1279835.1	данные отсутствуют	данные отсутствуют
218	377741.4	1279836.43	данные отсутствуют	данные отсутствуют
219	377735.69	1279908.45	данные отсутствуют	данные отсутствуют
220	377796.53	1279935.22	данные отсутствуют	данные отсутствуют
221	377872.31	1279946.87	данные отсутствуют	данные отсутствуют
222	377886.7	1279939.88	данные отсутствуют	данные отсутствуют
Государственный регистратор				ФГИС ЕГРН
полное наименование должности			подпись	инициалы, фамилия

М.П.

Выписка из Единого государственного реестра недвижимости об объекте недвижимости
Сведения о частях земельного участка

Земельный участок			
<small>(вид объекта недвижимости)</small>			
Лист № __ Раздела 4.2	Всего листов раздела 4.2 : __	Всего разделов: __	Всего листов выписки: __
03.03.2021 № 99/2021/378743974			
Кадастровый номер:		47:20:0752003:834	

Номер точки	Координаты, м		Описание закрепления на местности	Средняя квадратическая погрешность определения координат характерных точек границы части земельного участка, м
	X	Y		
1	2	3	4	5
223	377888.5	1279941.23	данные отсутствуют	данные отсутствуют
224	377883.88	1279943.47	данные отсутствуют	данные отсутствуют
225	377882.85	1279943.5	данные отсутствуют	данные отсутствуют
226	377873.2	1279948.18	данные отсутствуют	данные отсутствуют
227	377799.05	1279936.78	данные отсутствуют	данные отсутствуют
228	377800.29	1279937.82	данные отсутствуют	данные отсутствуют
229	377795.96	1279937.15	данные отсутствуют	данные отсутствуют
230	377733.58	1279909.71	данные отсутствуют	данные отсутствуют
231	377690.44	1279800.96	данные отсутствуют	данные отсутствуют
232	377692.34	1279802.29	данные отсутствуют	данные отсутствуют
233	377680.82	1279947.61	данные отсутствуют	данные отсутствуют
234	377664.59	1279946.32	данные отсутствуют	данные отсутствуют
235	377658.28	1280018.65	данные отсутствуют	данные отсутствуют
236	377668.86	1280019.57	данные отсутствуют	данные отсутствуют
237	377668.68	1280021.56	данные отсутствуют	данные отсутствуют
238	377656.12	1280020.47	данные отсутствуют	данные отсутствуют
239	377662.77	1279944.17	данные отсутствуют	данные отсутствуют
Государственный регистратор				ФГИС ЕГРН
полное наименование должности			подпись	инициалы, фамилия

М.П.

Выписка из Единого государственного реестра недвижимости об объекте недвижимости
Сведения о частях земельного участка

Земельный участок			
<small>(вид объекта недвижимости)</small>			
Лист № __ Раздела 4.2	Всего листов раздела 4.2 : __	Всего разделов: __	Всего листов выписки: __
03.03.2021 № 99/2021/378743974			
Кадастровый номер:		47:20:0752003:834	

Номер точки	Координаты, м		Описание закрепления на местности	Средняя квадратическая погрешность определения координат характерных точек границы части земельного участка, м
	X	Y		
1	2	3	4	5
240	377678.99	1279945.46	данные отсутствуют	данные отсутствуют

Государственный регистратор		ФГИС ЕГРН
полное наименование должности	подпись	инициалы, фамилия

М.П.

Выписка из Единого государственного реестра недвижимости об объекте недвижимости
Сведения о частях земельного участка

Земельный участок				
<small>(вид объекта недвижимости)</small>				
Лист № ___ Раздела 4.2		Всего листов раздела 4.2 : ___		Всего разделов: ___
Всего листов выписки: ___				
03.03.2021 № 99/2021/378743974				
Кадастровый номер:			47:20:0752003:834	
Сведения о характерных точках границы части (частей) земельного участка				
Учетный номер части: 9				
Система координат: МСК 53 (Зона-2)				
Зона №				
Номер точки	Координаты, м		Описание закрепления на местности	Средняя квадратическая погрешность определения координат характерных точек границы части земельного участка, м
	X	Y		
1	2	3	4	5
1	377729.07	1280659.82	данные отсутствуют	данные отсутствуют
2	377735.78	1280675.81	данные отсутствуют	данные отсутствуют
2	377735.78	1280675.81	данные отсутствуют	данные отсутствуют
2	377735.78	1280675.81	данные отсутствуют	данные отсутствуют
3	377685.87	1280838.37	данные отсутствуют	данные отсутствуют
3	377685.87	1280838.37	данные отсутствуют	данные отсутствуют
3	377685.87	1280838.37	данные отсутствуют	данные отсутствуют
4	377675.92	1280835.04	данные отсутствуют	данные отсутствуют
4	377675.92	1280835.04	данные отсутствуют	данные отсутствуют
5	377701.17	1280751.65	данные отсутствуют	данные отсутствуют
6	377729.06	1280659.82	данные отсутствуют	данные отсутствуют
7	377701.12	1280751.81	данные отсутствуют	данные отсутствуют
8	377706.92	1279812.43	данные отсутствуют	данные отсутствуют
9	377708.83	1279813.76	данные отсутствуют	данные отсутствуют
10	377708.43	1279819.16	данные отсутствуют	данные отсутствуют
11	377706.03	1279854.17	данные отсутствуют	данные отсутствуют
Государственный регистратор			ФГИС ЕГРН	
полное наименование должности			подпись	
			инициалы, фамилия	

М.П.

Выписка из Единого государственного реестра недвижимости об объекте недвижимости
Сведения о частях земельного участка

Земельный участок			
<small>(вид объекта недвижимости)</small>			
Лист № __ Раздела 4.2	Всего листов раздела 4.2 : __	Всего разделов: __	Всего листов выписки: __
03.03.2021 № 99/2021/378743974			
Кадастровый номер:		47:20:0752003:834	

Номер точки	Координаты, м		Описание закрепления на местности	Средняя квадратическая погрешность определения координат характерных точек границы части земельного участка, м
	X	Y		
1	2	3	4	5
12	377703.41	1279864	данные отсутствуют	данные отсутствуют
13	377701.64	1279875.04	данные отсутствуют	данные отсутствуют
14	377700.85	1279885.01	данные отсутствуют	данные отсутствуют
15	377701.65	1279892.69	данные отсутствуют	данные отсутствуют
16	377701.05	1279917	данные отсутствуют	данные отсутствуют
17	377699.06	1279938.58	данные отсутствуют	данные отсутствуют
18	377698.24	1279940.94	данные отсутствуют	данные отсутствуют
19	377697.75	1279947.07	данные отсутствуют	данные отсутствуют
20	377696.52	1279950.93	данные отсутствуют	данные отсутствуют
21	377695.83	1279964.74	данные отсутствуют	данные отсутствуют
22	377692.68	1280004.18	данные отсутствуют	данные отсутствуют
23	377705.1	1280005.14	данные отсутствуют	данные отсутствуют
24	377703.48	1280025.6	данные отсутствуют	данные отсутствуют
25	377701.01	1280025.4	данные отсутствуют	данные отсутствуют
26	377701.17	1280023.41	данные отсутствуют	данные отсутствуют
27	377701.64	1280023.45	данные отсутствуют	данные отсутствуют
28	377702.95	1280006.98	данные отсутствуют	данные отсутствуют
Государственный регистратор				ФГИС ЕГРН
полное наименование должности			подпись	инициалы, фамилия

М.П.

Выписка из Единого государственного реестра недвижимости об объекте недвижимости
Сведения о частях земельного участка

Земельный участок			
<small>(вид объекта недвижимости)</small>			
Лист № __ Раздела 4.2	Всего листов раздела 4.2 : __	Всего разделов: __	Всего листов выписки: __
03.03.2021 № 99/2021/378743974			
Кадастровый номер:		47:20:0752003:834	

Номер точки	Координаты, м		Описание закрепления на местности	Средняя квадратическая погрешность определения координат характерных точек границы части земельного участка, м
	X	Y		
1	2	3	4	5
29	377690.53	1280006.02	данные отсутствуют	данные отсутствуют
30	377693.83	1279964.61	данные отсутствуют	данные отсутствуют
31	377694.54	1279950.57	данные отсутствуют	данные отсутствуют
32	377695.77	1279946.68	данные отсутствуют	данные отсутствуют
33	377696.26	1279940.52	данные отсутствуют	данные отсутствуют
34	377697.09	1279938.15	данные отсутствуют	данные отсутствуют
35	377699.05	1279916.89	данные отсутствуют	данные отсутствуют
36	377699.65	1279892.77	данные отсутствуют	данные отсутствуют
37	377698.84	1279885.03	данные отсутствуют	данные отсутствуют
38	377699.66	1279874.8	данные отсутствуют	данные отсутствуют
39	377701.45	1279863.59	данные отсутствуют	данные отсутствуют
40	377704.04	1279853.84	данные отсутствуют	данные отсутствуют
41	377706.44	1279819.01	данные отсутствуют	данные отсутствуют
42	377747.2	1279840.46	данные отсутствуют	данные отсутствуют
42	377747.2	1279840.46	данные отсутствуют	данные отсутствуют
43	377746.91	1279843.06	данные отсутствуют	данные отсутствуют
43	377746.91	1279843.06	данные отсутствуют	данные отсутствуют
Государственный регистратор				ФГИС ЕГРН
полное наименование должности			подпись	инициалы, фамилия

М.П.

Выписка из Единого государственного реестра недвижимости об объекте недвижимости
Сведения о частях земельного участка

Земельный участок			
<small>(вид объекта недвижимости)</small>			
Лист № __ Раздела 4.2	Всего листов раздела 4.2 : __	Всего разделов: __	Всего листов выписки: __
03.03.2021 № 99/2021/378743974			
Кадастровый номер:		47:20:0752003:834	

Номер точки	Координаты, м		Описание закрепления на местности	Средняя квадратическая погрешность определения координат характерных точек границы части земельного участка, м
	X	Y		
1	2	3	4	5
44	377748.9	1279843.22	данные отсутствуют	данные отсутствуют
44	377748.9	1279843.22	данные отсутствуют	данные отсутствуют
45	377747.95	1279855.18	данные отсутствуют	данные отсутствуют
45	377747.95	1279855.18	данные отсутствуют	данные отсутствуют
46	377746.46	1279855.06	данные отсутствуют	данные отсутствуют
46	377746.46	1279855.06	данные отсутствуют	данные отсутствуют
47	377741.94	1279905.82	данные отсутствуют	данные отсутствуют
48	377798.24	1279930.59	данные отсутствуют	данные отсутствуют
49	377799.78	1279930.83	данные отсутствуют	данные отсутствуют
50	377798.17	1279932.31	данные отсутствуют	данные отсутствуют
51	377785.76	1279940.74	данные отсутствуют	данные отсутствуют
52	377777.03	1279944.92	данные отсутствуют	данные отсутствуют
53	377771.13	1279941.04	данные отсутствуют	данные отсутствуют
54	377738.7	1279929.49	данные отсутствуют	данные отсутствуют
54	377738.7	1279929.49	данные отсутствуют	данные отсутствуют
55	377714.49	1279926.18	данные отсутствуют	данные отсутствуют
55	377714.49	1279926.18	данные отсутствуют	данные отсутствуют
Государственный регистратор				ФГИС ЕГРН
полное наименование должности			подпись	инициалы, фамилия

М.П.

Выписка из Единого государственного реестра недвижимости об объекте недвижимости
Сведения о частях земельного участка

Земельный участок			
<small>(вид объекта недвижимости)</small>			
Лист № __ Раздела 4.2	Всего листов раздела 4.2 : __	Всего разделов: __	Всего листов выписки: __
03.03.2021 № 99/2021/378743974			
Кадастровый номер:		47:20:0752003:834	

Номер точки	Координаты, м		Описание закрепления на местности	Средняя квадратическая погрешность определения координат характерных точек границы части земельного участка, м
	X	Y		
1	2	3	4	5
55	377714.49	1279926.18	данные отсутствуют	данные отсутствуют
56	377712.46	1279951.85	данные отсутствуют	данные отсутствуют
57	377696.6	1279948.82	данные отсутствуют	данные отсутствуют
58	377682.63	1279943.34	данные отсутствуют	данные отсутствуют
59	377669.64	1279935.84	данные отсутствуют	данные отсутствуют
60	377657.92	1279926.48	данные отсутствуют	данные отсутствуют
61	377647.74	1279915.47	данные отсутствуют	данные отсутствуют
62	377645.94	1279912.81	данные отсутствуют	данные отсутствуют
63	377650.19	1279863.98	данные отсутствуют	данные отсутствуют
63	377650.19	1279863.98	данные отсутствуют	данные отсутствуют
64	377682.66	1279862.7	данные отсутствуют	данные отсутствуют
64	377682.66	1279862.7	данные отсутствуют	данные отсутствуют
64	377682.66	1279862.7	данные отсутствуют	данные отсутствуют
65	377686.51	1279798.23	данные отсутствуют	данные отсутствуют
65	377686.51	1279798.23	данные отсутствуют	данные отсутствуют
65	377686.51	1279798.23	данные отсутствуют	данные отсутствуют
66	377721.66	1280642.21	данные отсутствуют	данные отсутствуют
Государственный регистратор				ФГИС ЕГРН
полное наименование должности			подпись	инициалы, фамилия

М.П.

Выписка из Единого государственного реестра недвижимости об объекте недвижимости
Сведения о частях земельного участка

Земельный участок			
<small>(вид объекта недвижимости)</small>			
Лист № __ Раздела 4.2	Всего листов раздела 4.2 : __	Всего разделов: __	Всего листов выписки: __
03.03.2021 № 99/2021/378743974			
Кадастровый номер:		47:20:0752003:834	

Номер точки	Координаты, м		Описание закрепления на местности	Средняя квадратическая погрешность определения координат характерных точек границы части земельного участка, м
	X	Y		
1	2	3	4	5
67	377724.08	1280647.97	данные отсутствуют	данные отсутствуют
68	377667.56	1280832.25	данные отсутствуют	данные отсутствуют
69	377663.76	1280830.98	данные отсутствуют	данные отсутствуют
70	377689.58	1279800.37	данные отсутствуют	данные отсутствуют
71	377693.38	1279803.01	данные отсутствуют	данные отсутствуют
72	377691.26	1279829.82	данные отсутствуют	данные отсутствуют
73	377730.64	1279832.95	данные отсутствуют	данные отсутствуют
74	377729.64	1279845.51	данные отсутствуют	данные отсутствуют
75	377725.65	1279845.19	данные отсутствуют	данные отсутствуют
76	377726.33	1279836.62	данные отсутствуют	данные отсутствуют
77	377690.94	1279833.81	данные отсутствуют	данные отсутствуют
78	377688.28	1279867.48	данные отсутствуют	данные отсутствуют
79	377697.77	1279873.29	данные отсутствуют	данные отсутствуют
80	377695.68	1279876.71	данные отсутствуют	данные отсутствуют
81	377687.92	1279871.95	данные отсутствуют	данные отсутствуют
82	377681.83	1279948.79	данные отсутствуют	данные отсутствуют
83	377665.59	1279947.5	данные отсутствуют	данные отсутствуют

Государственный регистратор		ФГИС ЕГРН
полное наименование должности	подпись	инициалы, фамилия

М.П.

Выписка из Единого государственного реестра недвижимости об объекте недвижимости
Сведения о частях земельного участка

Земельный участок			
<small>(вид объекта недвижимости)</small>			
Лист № __ Раздела 4.2	Всего листов раздела 4.2 : __	Всего разделов: __	Всего листов выписки: __
03.03.2021 № 99/2021/378743974			
Кадастровый номер:		47:20:0752003:834	

Номер точки	Координаты, м		Описание закрепления на местности	Средняя квадратическая погрешность определения координат характерных точек границы части земельного участка, м
	X	Y		
1	2	3	4	5
84	377653.63	1280084.71	данные отсутствуют	данные отсутствуют
85	377670.95	1280086.09	данные отсутствуют	данные отсутствуют
86	377660.38	1280219.35	данные отсутствуют	данные отсутствуют
87	377728.91	1280294.96	данные отсутствуют	данные отсутствуют
88	377726.3	1280298.04	данные отсутствуют	данные отсутствуют
89	377656.26	1280220.76	данные отсутствуют	данные отсутствуют
90	377666.64	1280089.76	данные отсутствуют	данные отсутствуют
91	377649.3	1280088.38	данные отсутствуют	данные отсутствуют
92	377661.95	1279943.2	данные отсутствуют	данные отсутствуют
93	377678.16	1279944.49	данные отсутствуют	данные отсутствуют
94	377684.1	1279869.6	данные отсутствуют	данные отсутствуют
95	377683.44	1279869.2	данные отсутствуют	данные отсутствуют
96	377684.23	1279867.9	данные отсутствуют	данные отсутствуют
97	377686.96	1279833.5	данные отсутствуют	данные отсутствуют
98	377687.27	1279829.51	данные отсутствуют	данные отсутствуют
99	377723.78	1280647.25	данные отсутствуют	данные отсутствуют
100	377726.2	1280653	данные отсутствуют	данные отсутствуют
Государственный регистратор				ФГИС ЕГРН
полное наименование должности			подпись	инициалы, фамилия

М.П.

Выписка из Единого государственного реестра недвижимости об объекте недвижимости
Сведения о частях земельного участка

Земельный участок			
<small>(вид объекта недвижимости)</small>			
Лист № __ Раздела 4.2	Всего листов раздела 4.2 : __	Всего разделов: __	Всего листов выписки: __
03.03.2021 № 99/2021/378743974			
Кадастровый номер:		47:20:0752003:834	

Номер точки	Координаты, м		Описание закрепления на местности	Средняя квадратическая погрешность определения координат характерных точек границы части земельного участка, м
	X	Y		
1	2	3	4	5
101	377670.88	1280833.36	данные отсутствуют	данные отсутствуют
102	377667.09	1280832.09	данные отсутствуют	данные отсутствуют
103	377692.91	1279802.68	данные отсутствуют	данные отсутствуют
104	377696.71	1279805.33	данные отсутствуют	данные отсутствуют
105	377685.04	1279952.56	данные отсутствуют	данные отсутствуют
106	377668.79	1279951.27	данные отсутствуют	данные отсутствуют
107	377657.4	1280081.5	данные отсутствуют	данные отсутствуют
108	377674.72	1280082.88	данные отсутствуют	данные отсутствуют
109	377664	1280218.13	данные отсутствуют	данные отсутствуют
110	377730.95	1280292	данные отсутствуют	данные отсутствуют
111	377730.92	1280292.58	данные отсутствуют	данные отсутствуют
112	377726.67	1280297.6	данные отсутствуют	данные отсутствуют
113	377726.88	1280293.46	данные отсутствуют	данные отсутствуют
114	377659.87	1280219.53	данные отсутствуют	данные отсутствуют
115	377670.42	1280086.55	данные отсутствуют	данные отсутствуют
116	377653.07	1280085.17	данные отсутствуют	данные отсутствуют
117	377665.16	1279946.97	данные отсутствуют	данные отсутствуют
Государственный регистратор				ФГИС ЕГРН
полное наименование должности			подпись	инициалы, фамилия

М.П.

Выписка из Единого государственного реестра недвижимости об объекте недвижимости
Сведения о частях земельного участка

Земельный участок			
<small>(вид объекта недвижимости)</small>			
Лист № __ Раздела 4.2	Всего листов раздела 4.2 : __	Всего разделов: __	Всего листов выписки: __
03.03.2021 № 99/2021/378743974			
Кадастровый номер:		47:20:0752003:834	

Номер точки	Координаты, м		Описание закрепления на местности	Средняя квадратическая погрешность определения координат характерных точек границы части земельного участка, м
	X	Y		
1	2	3	4	5
118	377681.37	1279948.25	данные отсутствуют	данные отсутствуют
119	377743.17	1279892.05	данные отсутствуют	данные отсутствуют
120	377742.43	1279892.72	данные отсутствуют	данные отсутствуют
121	377738.14	1279895.29	данные отсутствуют	данные отсутствуют
122	377733.43	1279896.96	данные отсутствуют	данные отсутствуют
123	377728.47	1279897.65	данные отсутствуют	данные отсутствуют
124	377682.72	1279899.46	данные отсутствуют	данные отсутствуют
125	377655.49	1280212.03	данные отсутствуют	данные отсутствуют
126	377730.9	1280292.6	данные отсутствуют	данные отсутствуют
127	377702.37	1280326.37	данные отсутствуют	данные отсутствуют
128	377678.28	1280300.85	данные отсутствуют	данные отсутствуют
129	377684.85	1280294.7	данные отсутствуют	данные отсутствуют
130	377624.03	1280229.72	данные отсутствуют	данные отсутствуют
131	377621.11	1280232.45	данные отсутствуют	данные отсутствуют
132	377614.68	1280225.58	данные отсутствуют	данные отсутствуют
133	377619.88	1280165.83	данные отсутствуют	данные отсутствуют
133	377619.88	1280165.83	данные отсутствуют	данные отсутствуют

Государственный регистратор		ФГИС ЕГРН
полное наименование должности	подпись	инициалы, фамилия

М.П.

Выписка из Единого государственного реестра недвижимости об объекте недвижимости
Сведения о частях земельного участка

Земельный участок			
<small>(вид объекта недвижимости)</small>			
Лист № __ Раздела 4.2	Всего листов раздела 4.2 : __	Всего разделов: __	Всего листов выписки: __
03.03.2021 № 99/2021/378743974			
Кадастровый номер:		47:20:0752003:834	

Номер точки	Координаты, м		Описание закрепления на местности	Средняя квадратическая погрешность определения координат характерных точек границы части земельного участка, м
	X	Y		
1	2	3	4	5
134	377623.87	1280166.18	данные отсутствуют	данные отсутствуют
134	377623.87	1280166.18	данные отсутствуют	данные отсутствуют
135	377630.98	1280084.49	данные отсутствуют	данные отсутствуют
135	377630.98	1280084.49	данные отсутствуют	данные отсутствуют
136	377624.51	1280083.93	данные отсутствуют	данные отсутствуют
136	377624.51	1280083.93	данные отсутствуют	данные отсутствуют
137	377627.41	1280050.55	данные отсутствуют	данные отсутствуют
137	377627.41	1280050.55	данные отсутствуют	данные отсутствуют
138	377633.89	1280051.12	данные отсутствуют	данные отсутствуют
138	377633.89	1280051.12	данные отсутствуют	данные отсутствуют
139	377683.45	1279849.39	данные отсутствуют	данные отсутствуют
140	377704.32	1279848.57	данные отсутствуют	данные отсутствуют
141	377707.17	1279812.6	данные отсутствуют	данные отсутствуют
142	377703.38	1280598.66	данные отсутствуют	данные отсутствуют
143	377695.64	1280623.88	данные отсутствуют	данные отсутствуют
144	377552.17	1280637.79	данные отсутствуют	данные отсутствуют
145	377552.55	1280641.77	данные отсутствуют	данные отсутствуют
Государственный регистратор				ФГИС ЕГРН
полное наименование должности			подпись	инициалы, фамилия

М.П.

Выписка из Единого государственного реестра недвижимости об объекте недвижимости
Сведения о частях земельного участка

Земельный участок			
<small>(вид объекта недвижимости)</small>			
Лист № __ Раздела 4.2	Всего листов раздела 4.2 : __	Всего разделов: __	Всего листов выписки: __
03.03.2021 № 99/2021/378743974			
Кадастровый номер:		47:20:0752003:834	

Номер точки	Координаты, м		Описание закрепления на местности	Средняя квадратическая погрешность определения координат характерных точек границы части земельного участка, м
	X	Y		
1	2	3	4	5
146	377325.78	1280663.75	данные отсутствуют	данные отсутствуют
147	377197.02	1280706.03	данные отсутствуют	данные отсутствуют
148	377210.36	1280669.76	данные отсутствуют	данные отсутствуют
149	377319.28	1280633.23	данные отсутствуют	данные отсутствуют
150	377509.75	1280614.77	данные отсутствуют	данные отсутствуют
151	377510.13	1280618.75	данные отсутствуют	данные отсутствуют
152	377678.15	1280602.47	данные отсутствуют	данные отсутствуют
153	377689.47	1280565.55	данные отсутствуют	данные отсутствуют
154	377661.72	1280830.3	данные отсутствуют	данные отсутствуют
155	377720.36	1280639.1	данные отсутствуют	данные отсутствуют
156	377724.29	1279824.52	данные отсутствуют	данные отсутствуют
157	377716.21	1279926.41	данные отсутствуют	данные отсутствуют
158	377707.88	1280009.65	данные отсутствуют	данные отсутствуют
158	377707.88	1280009.65	данные отсутствуют	данные отсутствуют
159	377709.58	1280009.99	данные отсутствуют	данные отсутствуют
160	377701.77	1280108.54	данные отсутствуют	данные отсутствуют
161	377699.45	1280108.36	данные отсутствуют	данные отсутствуют
Государственный регистратор				ФГИС ЕГРН
полное наименование должности			подпись	инициалы, фамилия

М.П.

Выписка из Единого государственного реестра недвижимости об объекте недвижимости
Сведения о частях земельного участка

Земельный участок			
<small>(вид объекта недвижимости)</small>			
Лист № __ Раздела 4.2	Всего листов раздела 4.2 : __	Всего разделов: __	Всего листов выписки: __
03.03.2021 № 99/2021/378743974			
Кадастровый номер:		47:20:0752003:834	

Номер точки	Координаты, м		Описание закрепления на местности	Средняя квадратическая погрешность определения координат характерных точек границы части земельного участка, м
	X	Y		
1	2	3	4	5
161	377699.45	1280108.36	данные отсутствуют	данные отсутствуют
162	377700.04	1280100.88	данные отсутствуют	данные отсутствуют
162	377700.04	1280100.88	данные отсутствуют	данные отсутствуют
163	377688.93	1280100	данные отсутствуют	данные отсутствуют
163	377688.93	1280100	данные отсутствуют	данные отсутствуют
164	377687.11	1280122.71	данные отсутствуют	данные отсутствуют
164	377687.11	1280122.71	данные отсутствуют	данные отсутствуют
165	377689.12	1280122.93	данные отсутствуют	данные отсутствуют
165	377689.12	1280122.93	данные отсутствуют	данные отсутствуют
166	377688.31	1280133.12	данные отсутствуют	данные отсутствуют
166	377688.31	1280133.12	данные отсутствуют	данные отсутствуют
167	377686.32	1280132.94	данные отсутствуют	данные отсутствуют
167	377686.32	1280132.94	данные отсутствуют	данные отсутствуют
168	377680.04	1280212.09	данные отсутствуют	данные отсутствуют
169	377707.77	1280242.68	данные отсутствуют	данные отсутствуют
170	377712.08	1280245.32	данные отсутствуют	данные отсутствуют
171	377716.68	1280245.35	данные отсутствуют	данные отсутствуют
Государственный регистратор				ФГИС ЕГРН
полное наименование должности			подпись	инициалы, фамилия

М.П.

Выписка из Единого государственного реестра недвижимости об объекте недвижимости
Сведения о частях земельного участка

Земельный участок			
<small>(вид объекта недвижимости)</small>			
Лист № __ Раздела 4.2	Всего листов раздела 4.2 : __	Всего разделов: __	Всего листов выписки: __
03.03.2021 № 99/2021/378743974			
Кадастровый номер:		47:20:0752003:834	

Номер точки	Координаты, м		Описание закрепления на местности	Средняя квадратическая погрешность определения координат характерных точек границы части земельного участка, м
	X	Y		
1	2	3	4	5
172	377720.48	1280243.31	данные отсутствуют	данные отсутствуют
173	377723.49	1280240.58	данные отсутствуют	данные отсутствуют
174	377750.07	1280269.91	данные отсутствуют	данные отсутствуют
175	377717.51	1280308.45	данные отсутствуют	данные отсутствуют
176	377649.59	1280233.51	данные отсутствуют	данные отсутствуют
177	377646.45	1280229.18	данные отсутствуют	данные отсутствуют
178	377644.4	1280224.62	данные отсутствуют	данные отсутствуют
179	377643.3	1280219.74	данные отсутствуют	данные отсутствуют
180	377643.2	1280214.74	данные отсутствуют	данные отсутствуют
181	377671.07	1279863.16	данные отсутствуют	данные отсутствуют
182	377675.76	1279919.7	данные отсутствуют	данные отсутствуют
183	377712.15	1279922.58	данные отсутствуют	данные отсутствуют
184	377733.67	1279926.69	данные отсутствуют	данные отсутствуют
185	377747.63	1279932.17	данные отсутствуют	данные отсутствуют
186	377749.89	1279933.48	данные отсутствуют	данные отсутствуют
187	377716.66	1280011.41	данные отсутствуют	данные отсутствуют
188	377714.45	1280039.33	данные отсутствуют	данные отсутствуют
Государственный регистратор				ФГИС ЕГРН
полное наименование должности			подпись	инициалы, фамилия

М.П.

Выписка из Единого государственного реестра недвижимости об объекте недвижимости
Сведения о частях земельного участка

Земельный участок			
<small>(вид объекта недвижимости)</small>			
Лист № __ Раздела 4.2	Всего листов раздела 4.2 : __	Всего разделов: __	Всего листов выписки: __
03.03.2021 № 99/2021/378743974			
Кадастровый номер:		47:20:0752003:834	

Номер точки	Координаты, м		Описание закрепления на местности	Средняя квадратическая погрешность определения координат характерных точек границы части земельного участка, м
	X	Y		
1	2	3	4	5
189	377728.91	1280040.47	данные отсутствуют	данные отсутствуют
190	377723.38	1280110.25	данные отсутствуют	данные отсутствуют
191	377682.5	1280181.05	данные отсутствуют	данные отсутствуют
192	377655.22	1280178.88	данные отсутствуют	данные отсутствуют
193	377633.7	1280174.77	данные отсутствуют	данные отсутствуют
194	377619.73	1280169.29	данные отсутствуют	данные отсутствуют
195	377619.59	1280169.21	данные отсутствуют	данные отсутствуют
196	377645.13	1279922.06	данные отсутствуют	данные отсутствуют
197	377645.92	1279921.82	данные отсутствуют	данные отсутствуют
198	377660.76	1279919.63	данные отсутствуют	данные отсутствуют
199	377709.59	1279814.29	данные отсутствуют	данные отсутствуют
200	377706.7	1279813.74	данные отсутствуют	данные отсутствуют
201	377692.74	1279808.26	данные отсутствуют	данные отсутствуют
202	377686.14	1279804.45	данные отсутствуют	данные отсутствуют
203	377548.84	1279702.42	данные отсутствуют	данные отсутствуют
204	377488.9	1279850.84	данные отсутствуют	данные отсутствуют
205	377460.92	1280084.95	данные отсутствуют	данные отсутствуют
Государственный регистратор				ФГИС ЕГРН
полное наименование должности			подпись	инициалы, фамилия

М.П.

Выписка из Единого государственного реестра недвижимости об объекте недвижимости
Сведения о частях земельного участка

Земельный участок			
<small>(вид объекта недвижимости)</small>			
Лист № __ Раздела 4.2	Всего листов раздела 4.2 : __	Всего разделов: __	Всего листов выписки: __
03.03.2021 № 99/2021/378743974			
Кадастровый номер:		47:20:0752003:834	

Номер точки	Координаты, м		Описание закрепления на местности	Средняя квадратическая погрешность определения координат характерных точек границы части земельного участка, м
	X	Y		
1	2	3	4	5
206	377438.57	1280120.56	данные отсутствуют	данные отсутствуют
207	377434.02	1280122.36	данные отсутствуют	данные отсутствуют
208	377430.49	1280120.42	данные отсутствуют	данные отсутствуют
209	377377.21	1280119.6	данные отсутствуют	данные отсутствуют
210	377379.09	1280108.38	данные отсутствуют	данные отсутствуют
211	377386.91	1280108.67	данные отсутствуют	данные отсутствуют
212	377397.7	1280111.86	данные отсутствуют	данные отсутствуют
213	377434.19	1280112.48	данные отсутствуют	данные отсутствуют
214	377453.19	1280082.22	данные отсутствуют	данные отсутствуют
215	377481.08	1279848.83	данные отсутствуют	данные отсутствуют
216	377542.1	1279697.73	данные отсутствуют	данные отсутствуют
217	377739.5	1279835.1	данные отсутствуют	данные отсутствуют
218	377741.4	1279836.43	данные отсутствуют	данные отсутствуют
219	377735.69	1279908.45	данные отсутствуют	данные отсутствуют
220	377796.53	1279935.22	данные отсутствуют	данные отсутствуют
221	377872.31	1279946.87	данные отсутствуют	данные отсутствуют
222	377886.7	1279939.88	данные отсутствуют	данные отсутствуют
Государственный регистратор				ФГИС ЕГРН
полное наименование должности			подпись	инициалы, фамилия

М.П.

Выписка из Единого государственного реестра недвижимости об объекте недвижимости
Сведения о частях земельного участка

Земельный участок			
<small>(вид объекта недвижимости)</small>			
Лист № __ Раздела 4.2	Всего листов раздела 4.2 : __	Всего разделов: __	Всего листов выписки: __
03.03.2021 № 99/2021/378743974			
Кадастровый номер:		47:20:0752003:834	

Номер точки	Координаты, м		Описание закрепления на местности	Средняя квадратическая погрешность определения координат характерных точек границы части земельного участка, м
	X	Y		
1	2	3	4	5
223	377888.5	1279941.23	данные отсутствуют	данные отсутствуют
224	377883.88	1279943.47	данные отсутствуют	данные отсутствуют
225	377882.85	1279943.5	данные отсутствуют	данные отсутствуют
226	377873.2	1279948.18	данные отсутствуют	данные отсутствуют
227	377799.05	1279936.78	данные отсутствуют	данные отсутствуют
228	377800.29	1279937.82	данные отсутствуют	данные отсутствуют
229	377795.96	1279937.15	данные отсутствуют	данные отсутствуют
230	377733.58	1279909.71	данные отсутствуют	данные отсутствуют
231	377690.44	1279800.96	данные отсутствуют	данные отсутствуют
232	377692.34	1279802.29	данные отсутствуют	данные отсутствуют
233	377680.82	1279947.61	данные отсутствуют	данные отсутствуют
234	377664.59	1279946.32	данные отсутствуют	данные отсутствуют
235	377658.28	1280018.65	данные отсутствуют	данные отсутствуют
236	377668.86	1280019.57	данные отсутствуют	данные отсутствуют
237	377668.68	1280021.56	данные отсутствуют	данные отсутствуют
238	377656.12	1280020.47	данные отсутствуют	данные отсутствуют
239	377662.77	1279944.17	данные отсутствуют	данные отсутствуют
Государственный регистратор				ФГИС ЕГРН
полное наименование должности			подпись	инициалы, фамилия

М.П.

Выписка из Единого государственного реестра недвижимости об объекте недвижимости
Сведения о частях земельного участка

Земельный участок			
(вид объекта недвижимости)			
Лист № __ Раздела 4.2	Всего листов раздела 4.2 : __	Всего разделов: __	Всего листов выписки: __
03.03.2021 № 99/2021/378743974			
Кадастровый номер:		47:20:0752003:834	

Номер точки	Координаты, м		Описание закрепления на местности	Средняя квадратическая погрешность определения координат характерных точек границы части земельного участка, м
	X	Y		
1	2	3	4	5
240	377678.99	1279945.46	данные отсутствуют	данные отсутствуют

Государственный регистратор		ФГИС ЕГРН
полное наименование должности	подпись	инициалы, фамилия

М.П.

Выписка из Единого государственного реестра недвижимости об объекте недвижимости
Сведения о частях земельного участка

Земельный участок				
<small>(вид объекта недвижимости)</small>				
Лист № ___ Раздела 4.2		Всего листов раздела 4.2 : ___		Всего разделов: ___
Всего листов выписки: ___				
03.03.2021 № 99/2021/378743974				
Кадастровый номер:			47:20:0752003:834	
Сведения о характерных точках границы части (частей) земельного участка				
Учетный номер части: 10				
Система координат: МСК 53 (Зона-2)				
Зона №				
Номер точки	Координаты, м		Описание закрепления на местности	Средняя квадратическая погрешность определения координат характерных точек границы части земельного участка, м
	X	Y		
1	2	3	4	5
1	377729.07	1280659.82	данные отсутствуют	данные отсутствуют
2	377735.78	1280675.81	данные отсутствуют	данные отсутствуют
2	377735.78	1280675.81	данные отсутствуют	данные отсутствуют
2	377735.78	1280675.81	данные отсутствуют	данные отсутствуют
3	377685.87	1280838.37	данные отсутствуют	данные отсутствуют
3	377685.87	1280838.37	данные отсутствуют	данные отсутствуют
3	377685.87	1280838.37	данные отсутствуют	данные отсутствуют
4	377675.92	1280835.04	данные отсутствуют	данные отсутствуют
4	377675.92	1280835.04	данные отсутствуют	данные отсутствуют
5	377701.17	1280751.65	данные отсутствуют	данные отсутствуют
6	377729.06	1280659.82	данные отсутствуют	данные отсутствуют
7	377701.12	1280751.81	данные отсутствуют	данные отсутствуют
8	377706.92	1279812.43	данные отсутствуют	данные отсутствуют
9	377708.83	1279813.76	данные отсутствуют	данные отсутствуют
10	377708.43	1279819.16	данные отсутствуют	данные отсутствуют
11	377706.03	1279854.17	данные отсутствуют	данные отсутствуют
Государственный регистратор			ФГИС ЕГРН	
полное наименование должности			подпись	
			инициалы, фамилия	

М.П.

Выписка из Единого государственного реестра недвижимости об объекте недвижимости
Сведения о частях земельного участка

Земельный участок			
<small>(вид объекта недвижимости)</small>			
Лист № __ Раздела 4.2	Всего листов раздела 4.2 : __	Всего разделов: __	Всего листов выписки: __
03.03.2021 № 99/2021/378743974			
Кадастровый номер:		47:20:0752003:834	

Номер точки	Координаты, м		Описание закрепления на местности	Средняя квадратическая погрешность определения координат характерных точек границы части земельного участка, м
	X	Y		
1	2	3	4	5
12	377703.41	1279864	данные отсутствуют	данные отсутствуют
13	377701.64	1279875.04	данные отсутствуют	данные отсутствуют
14	377700.85	1279885.01	данные отсутствуют	данные отсутствуют
15	377701.65	1279892.69	данные отсутствуют	данные отсутствуют
16	377701.05	1279917	данные отсутствуют	данные отсутствуют
17	377699.06	1279938.58	данные отсутствуют	данные отсутствуют
18	377698.24	1279940.94	данные отсутствуют	данные отсутствуют
19	377697.75	1279947.07	данные отсутствуют	данные отсутствуют
20	377696.52	1279950.93	данные отсутствуют	данные отсутствуют
21	377695.83	1279964.74	данные отсутствуют	данные отсутствуют
22	377692.68	1280004.18	данные отсутствуют	данные отсутствуют
23	377705.1	1280005.14	данные отсутствуют	данные отсутствуют
24	377703.48	1280025.6	данные отсутствуют	данные отсутствуют
25	377701.01	1280025.4	данные отсутствуют	данные отсутствуют
26	377701.17	1280023.41	данные отсутствуют	данные отсутствуют
27	377701.64	1280023.45	данные отсутствуют	данные отсутствуют
28	377702.95	1280006.98	данные отсутствуют	данные отсутствуют
Государственный регистратор				ФГИС ЕГРН
полное наименование должности			подпись	инициалы, фамилия

М.П.

Выписка из Единого государственного реестра недвижимости об объекте недвижимости
Сведения о частях земельного участка

Земельный участок			
<small>(вид объекта недвижимости)</small>			
Лист № __ Раздела 4.2	Всего листов раздела 4.2 : __	Всего разделов: __	Всего листов выписки: __
03.03.2021 № 99/2021/378743974			
Кадастровый номер:		47:20:0752003:834	

Номер точки	Координаты, м		Описание закрепления на местности	Средняя квадратическая погрешность определения координат характерных точек границы части земельного участка, м
	X	Y		
1	2	3	4	5
29	377690.53	1280006.02	данные отсутствуют	данные отсутствуют
30	377693.83	1279964.61	данные отсутствуют	данные отсутствуют
31	377694.54	1279950.57	данные отсутствуют	данные отсутствуют
32	377695.77	1279946.68	данные отсутствуют	данные отсутствуют
33	377696.26	1279940.52	данные отсутствуют	данные отсутствуют
34	377697.09	1279938.15	данные отсутствуют	данные отсутствуют
35	377699.05	1279916.89	данные отсутствуют	данные отсутствуют
36	377699.65	1279892.77	данные отсутствуют	данные отсутствуют
37	377698.84	1279885.03	данные отсутствуют	данные отсутствуют
38	377699.66	1279874.8	данные отсутствуют	данные отсутствуют
39	377701.45	1279863.59	данные отсутствуют	данные отсутствуют
40	377704.04	1279853.84	данные отсутствуют	данные отсутствуют
41	377706.44	1279819.01	данные отсутствуют	данные отсутствуют
42	377747.2	1279840.46	данные отсутствуют	данные отсутствуют
42	377747.2	1279840.46	данные отсутствуют	данные отсутствуют
43	377746.91	1279843.06	данные отсутствуют	данные отсутствуют
43	377746.91	1279843.06	данные отсутствуют	данные отсутствуют
Государственный регистратор				ФГИС ЕГРН
полное наименование должности			подпись	инициалы, фамилия

М.П.

Выписка из Единого государственного реестра недвижимости об объекте недвижимости
Сведения о частях земельного участка

Земельный участок			
<small>(вид объекта недвижимости)</small>			
Лист № __ Раздела 4.2	Всего листов раздела 4.2 : __	Всего разделов: __	Всего листов выписки: __
03.03.2021 № 99/2021/378743974			
Кадастровый номер:		47:20:0752003:834	

Номер точки	Координаты, м		Описание закрепления на местности	Средняя квадратическая погрешность определения координат характерных точек границы части земельного участка, м
	X	Y		
1	2	3	4	5
44	377748.9	1279843.22	данные отсутствуют	данные отсутствуют
44	377748.9	1279843.22	данные отсутствуют	данные отсутствуют
45	377747.95	1279855.18	данные отсутствуют	данные отсутствуют
45	377747.95	1279855.18	данные отсутствуют	данные отсутствуют
46	377746.46	1279855.06	данные отсутствуют	данные отсутствуют
46	377746.46	1279855.06	данные отсутствуют	данные отсутствуют
47	377741.94	1279905.82	данные отсутствуют	данные отсутствуют
48	377798.24	1279930.59	данные отсутствуют	данные отсутствуют
49	377799.78	1279930.83	данные отсутствуют	данные отсутствуют
50	377798.17	1279932.31	данные отсутствуют	данные отсутствуют
51	377785.76	1279940.74	данные отсутствуют	данные отсутствуют
52	377777.03	1279944.92	данные отсутствуют	данные отсутствуют
53	377771.13	1279941.04	данные отсутствуют	данные отсутствуют
54	377738.7	1279929.49	данные отсутствуют	данные отсутствуют
54	377738.7	1279929.49	данные отсутствуют	данные отсутствуют
55	377714.49	1279926.18	данные отсутствуют	данные отсутствуют
55	377714.49	1279926.18	данные отсутствуют	данные отсутствуют
Государственный регистратор				ФГИС ЕГРН
полное наименование должности			подпись	инициалы, фамилия

М.П.

Выписка из Единого государственного реестра недвижимости об объекте недвижимости
Сведения о частях земельного участка

Земельный участок			
<small>(вид объекта недвижимости)</small>			
Лист № __ Раздела 4.2	Всего листов раздела 4.2 : __	Всего разделов: __	Всего листов выписки: __
03.03.2021 № 99/2021/378743974			
Кадастровый номер:		47:20:0752003:834	

Номер точки	Координаты, м		Описание закрепления на местности	Средняя квадратическая погрешность определения координат характерных точек границы части земельного участка, м
	X	Y		
1	2	3	4	5
55	377714.49	1279926.18	данные отсутствуют	данные отсутствуют
56	377712.46	1279951.85	данные отсутствуют	данные отсутствуют
57	377696.6	1279948.82	данные отсутствуют	данные отсутствуют
58	377682.63	1279943.34	данные отсутствуют	данные отсутствуют
59	377669.64	1279935.84	данные отсутствуют	данные отсутствуют
60	377657.92	1279926.48	данные отсутствуют	данные отсутствуют
61	377647.74	1279915.47	данные отсутствуют	данные отсутствуют
62	377645.94	1279912.81	данные отсутствуют	данные отсутствуют
63	377650.19	1279863.98	данные отсутствуют	данные отсутствуют
63	377650.19	1279863.98	данные отсутствуют	данные отсутствуют
64	377682.66	1279862.7	данные отсутствуют	данные отсутствуют
64	377682.66	1279862.7	данные отсутствуют	данные отсутствуют
64	377682.66	1279862.7	данные отсутствуют	данные отсутствуют
65	377686.51	1279798.23	данные отсутствуют	данные отсутствуют
65	377686.51	1279798.23	данные отсутствуют	данные отсутствуют
65	377686.51	1279798.23	данные отсутствуют	данные отсутствуют
66	377721.66	1280642.21	данные отсутствуют	данные отсутствуют
Государственный регистратор				ФГИС ЕГРН
полное наименование должности			подпись	инициалы, фамилия

М.П.

Выписка из Единого государственного реестра недвижимости об объекте недвижимости
Сведения о частях земельного участка

Земельный участок			
<small>(вид объекта недвижимости)</small>			
Лист № __ Раздела 4.2	Всего листов раздела 4.2 : __	Всего разделов: __	Всего листов выписки: __
03.03.2021 № 99/2021/378743974			
Кадастровый номер:		47:20:0752003:834	

Номер точки	Координаты, м		Описание закрепления на местности	Средняя квадратическая погрешность определения координат характерных точек границы части земельного участка, м
	X	Y		
1	2	3	4	5
67	377724.08	1280647.97	данные отсутствуют	данные отсутствуют
68	377667.56	1280832.25	данные отсутствуют	данные отсутствуют
69	377663.76	1280830.98	данные отсутствуют	данные отсутствуют
70	377689.58	1279800.37	данные отсутствуют	данные отсутствуют
71	377693.38	1279803.01	данные отсутствуют	данные отсутствуют
72	377691.26	1279829.82	данные отсутствуют	данные отсутствуют
73	377730.64	1279832.95	данные отсутствуют	данные отсутствуют
74	377729.64	1279845.51	данные отсутствуют	данные отсутствуют
75	377725.65	1279845.19	данные отсутствуют	данные отсутствуют
76	377726.33	1279836.62	данные отсутствуют	данные отсутствуют
77	377690.94	1279833.81	данные отсутствуют	данные отсутствуют
78	377688.28	1279867.48	данные отсутствуют	данные отсутствуют
79	377697.77	1279873.29	данные отсутствуют	данные отсутствуют
80	377695.68	1279876.71	данные отсутствуют	данные отсутствуют
81	377687.92	1279871.95	данные отсутствуют	данные отсутствуют
82	377681.83	1279948.79	данные отсутствуют	данные отсутствуют
83	377665.59	1279947.5	данные отсутствуют	данные отсутствуют
Государственный регистратор				ФГИС ЕГРН
полное наименование должности			подпись	инициалы, фамилия

М.П.

Выписка из Единого государственного реестра недвижимости об объекте недвижимости
Сведения о частях земельного участка

Земельный участок			
<small>(вид объекта недвижимости)</small>			
Лист № __ Раздела 4.2	Всего листов раздела 4.2 : __	Всего разделов: __	Всего листов выписки: __
03.03.2021 № 99/2021/378743974			
Кадастровый номер:		47:20:0752003:834	

Номер точки	Координаты, м		Описание закрепления на местности	Средняя квадратическая погрешность определения координат характерных точек границы части земельного участка, м
	X	Y		
1	2	3	4	5
84	377653.63	1280084.71	данные отсутствуют	данные отсутствуют
85	377670.95	1280086.09	данные отсутствуют	данные отсутствуют
86	377660.38	1280219.35	данные отсутствуют	данные отсутствуют
87	377728.91	1280294.96	данные отсутствуют	данные отсутствуют
88	377726.3	1280298.04	данные отсутствуют	данные отсутствуют
89	377656.26	1280220.76	данные отсутствуют	данные отсутствуют
90	377666.64	1280089.76	данные отсутствуют	данные отсутствуют
91	377649.3	1280088.38	данные отсутствуют	данные отсутствуют
92	377661.95	1279943.2	данные отсутствуют	данные отсутствуют
93	377678.16	1279944.49	данные отсутствуют	данные отсутствуют
94	377684.1	1279869.6	данные отсутствуют	данные отсутствуют
95	377683.44	1279869.2	данные отсутствуют	данные отсутствуют
96	377684.23	1279867.9	данные отсутствуют	данные отсутствуют
97	377686.96	1279833.5	данные отсутствуют	данные отсутствуют
98	377687.27	1279829.51	данные отсутствуют	данные отсутствуют
99	377723.78	1280647.25	данные отсутствуют	данные отсутствуют
100	377726.2	1280653	данные отсутствуют	данные отсутствуют
Государственный регистратор				ФГИС ЕГРН
полное наименование должности			подпись	инициалы, фамилия

М.П.

Выписка из Единого государственного реестра недвижимости об объекте недвижимости
Сведения о частях земельного участка

Земельный участок			
<small>(вид объекта недвижимости)</small>			
Лист № __ Раздела 4.2	Всего листов раздела 4.2 : __	Всего разделов: __	Всего листов выписки: __
03.03.2021 № 99/2021/378743974			
Кадастровый номер:		47:20:0752003:834	

Номер точки	Координаты, м		Описание закрепления на местности	Средняя квадратическая погрешность определения координат характерных точек границы части земельного участка, м
	X	Y		
1	2	3	4	5
101	377670.88	1280833.36	данные отсутствуют	данные отсутствуют
102	377667.09	1280832.09	данные отсутствуют	данные отсутствуют
103	377692.91	1279802.68	данные отсутствуют	данные отсутствуют
104	377696.71	1279805.33	данные отсутствуют	данные отсутствуют
105	377685.04	1279952.56	данные отсутствуют	данные отсутствуют
106	377668.79	1279951.27	данные отсутствуют	данные отсутствуют
107	377657.4	1280081.5	данные отсутствуют	данные отсутствуют
108	377674.72	1280082.88	данные отсутствуют	данные отсутствуют
109	377664	1280218.13	данные отсутствуют	данные отсутствуют
110	377730.95	1280292	данные отсутствуют	данные отсутствуют
111	377730.92	1280292.58	данные отсутствуют	данные отсутствуют
112	377726.67	1280297.6	данные отсутствуют	данные отсутствуют
113	377726.88	1280293.46	данные отсутствуют	данные отсутствуют
114	377659.87	1280219.53	данные отсутствуют	данные отсутствуют
115	377670.42	1280086.55	данные отсутствуют	данные отсутствуют
116	377653.07	1280085.17	данные отсутствуют	данные отсутствуют
117	377665.16	1279946.97	данные отсутствуют	данные отсутствуют
Государственный регистратор				ФГИС ЕГРН
полное наименование должности			подпись	инициалы, фамилия

М.П.

Выписка из Единого государственного реестра недвижимости об объекте недвижимости
Сведения о частях земельного участка

Земельный участок			
<small>(вид объекта недвижимости)</small>			
Лист № __ Раздела 4.2	Всего листов раздела 4.2 : __	Всего разделов: __	Всего листов выписки: __
03.03.2021 № 99/2021/378743974			
Кадастровый номер:		47:20:0752003:834	

Номер точки	Координаты, м		Описание закрепления на местности	Средняя квадратическая погрешность определения координат характерных точек границы части земельного участка, м
	X	Y		
1	2	3	4	5
118	377681.37	1279948.25	данные отсутствуют	данные отсутствуют
119	377743.17	1279892.05	данные отсутствуют	данные отсутствуют
120	377742.43	1279892.72	данные отсутствуют	данные отсутствуют
121	377738.14	1279895.29	данные отсутствуют	данные отсутствуют
122	377733.43	1279896.96	данные отсутствуют	данные отсутствуют
123	377728.47	1279897.65	данные отсутствуют	данные отсутствуют
124	377682.72	1279899.46	данные отсутствуют	данные отсутствуют
125	377655.49	1280212.03	данные отсутствуют	данные отсутствуют
126	377730.9	1280292.6	данные отсутствуют	данные отсутствуют
127	377702.37	1280326.37	данные отсутствуют	данные отсутствуют
128	377678.28	1280300.85	данные отсутствуют	данные отсутствуют
129	377684.85	1280294.7	данные отсутствуют	данные отсутствуют
130	377624.03	1280229.72	данные отсутствуют	данные отсутствуют
131	377621.11	1280232.45	данные отсутствуют	данные отсутствуют
132	377614.68	1280225.58	данные отсутствуют	данные отсутствуют
133	377619.88	1280165.83	данные отсутствуют	данные отсутствуют
133	377619.88	1280165.83	данные отсутствуют	данные отсутствуют

Государственный регистратор		ФГИС ЕГРН
полное наименование должности	подпись	инициалы, фамилия

М.П.

Выписка из Единого государственного реестра недвижимости об объекте недвижимости
Сведения о частях земельного участка

Земельный участок			
<small>(вид объекта недвижимости)</small>			
Лист № __ Раздела 4.2	Всего листов раздела 4.2 : __	Всего разделов: __	Всего листов выписки: __
03.03.2021 № 99/2021/378743974			
Кадастровый номер:		47:20:0752003:834	

Номер точки	Координаты, м		Описание закрепления на местности	Средняя квадратическая погрешность определения координат характерных точек границы части земельного участка, м
	X	Y		
1	2	3	4	5
134	377623.87	1280166.18	данные отсутствуют	данные отсутствуют
134	377623.87	1280166.18	данные отсутствуют	данные отсутствуют
135	377630.98	1280084.49	данные отсутствуют	данные отсутствуют
135	377630.98	1280084.49	данные отсутствуют	данные отсутствуют
136	377624.51	1280083.93	данные отсутствуют	данные отсутствуют
136	377624.51	1280083.93	данные отсутствуют	данные отсутствуют
137	377627.41	1280050.55	данные отсутствуют	данные отсутствуют
137	377627.41	1280050.55	данные отсутствуют	данные отсутствуют
138	377633.89	1280051.12	данные отсутствуют	данные отсутствуют
138	377633.89	1280051.12	данные отсутствуют	данные отсутствуют
139	377683.45	1279849.39	данные отсутствуют	данные отсутствуют
140	377704.32	1279848.57	данные отсутствуют	данные отсутствуют
141	377707.17	1279812.6	данные отсутствуют	данные отсутствуют
142	377703.38	1280598.66	данные отсутствуют	данные отсутствуют
143	377695.64	1280623.88	данные отсутствуют	данные отсутствуют
144	377552.17	1280637.79	данные отсутствуют	данные отсутствуют
145	377552.55	1280641.77	данные отсутствуют	данные отсутствуют
Государственный регистратор				ФГИС ЕГРН
полное наименование должности			подпись	инициалы, фамилия

М.П.

Выписка из Единого государственного реестра недвижимости об объекте недвижимости
Сведения о частях земельного участка

Земельный участок			
<small>(вид объекта недвижимости)</small>			
Лист № __ Раздела 4.2	Всего листов раздела 4.2 : __	Всего разделов: __	Всего листов выписки: __
03.03.2021 № 99/2021/378743974			
Кадастровый номер:		47:20:0752003:834	

Номер точки	Координаты, м		Описание закрепления на местности	Средняя квадратическая погрешность определения координат характерных точек границы части земельного участка, м
	X	Y		
1	2	3	4	5
146	377325.78	1280663.75	данные отсутствуют	данные отсутствуют
147	377197.02	1280706.03	данные отсутствуют	данные отсутствуют
148	377210.36	1280669.76	данные отсутствуют	данные отсутствуют
149	377319.28	1280633.23	данные отсутствуют	данные отсутствуют
150	377509.75	1280614.77	данные отсутствуют	данные отсутствуют
151	377510.13	1280618.75	данные отсутствуют	данные отсутствуют
152	377678.15	1280602.47	данные отсутствуют	данные отсутствуют
153	377689.47	1280565.55	данные отсутствуют	данные отсутствуют
154	377661.72	1280830.3	данные отсутствуют	данные отсутствуют
155	377720.36	1280639.1	данные отсутствуют	данные отсутствуют
156	377724.29	1279824.52	данные отсутствуют	данные отсутствуют
157	377716.21	1279926.41	данные отсутствуют	данные отсутствуют
158	377707.88	1280009.65	данные отсутствуют	данные отсутствуют
158	377707.88	1280009.65	данные отсутствуют	данные отсутствуют
159	377709.58	1280009.99	данные отсутствуют	данные отсутствуют
160	377701.77	1280108.54	данные отсутствуют	данные отсутствуют
161	377699.45	1280108.36	данные отсутствуют	данные отсутствуют
Государственный регистратор				ФГИС ЕГРН
полное наименование должности			подпись	инициалы, фамилия

М.П.

Выписка из Единого государственного реестра недвижимости об объекте недвижимости
Сведения о частях земельного участка

Земельный участок			
<small>(вид объекта недвижимости)</small>			
Лист № __ Раздела 4.2	Всего листов раздела 4.2 : __	Всего разделов: __	Всего листов выписки: __
03.03.2021 № 99/2021/378743974			
Кадастровый номер:		47:20:0752003:834	

Номер точки	Координаты, м		Описание закрепления на местности	Средняя квадратическая погрешность определения координат характерных точек границы части земельного участка, м
	X	Y		
1	2	3	4	5
161	377699.45	1280108.36	данные отсутствуют	данные отсутствуют
162	377700.04	1280100.88	данные отсутствуют	данные отсутствуют
162	377700.04	1280100.88	данные отсутствуют	данные отсутствуют
163	377688.93	1280100	данные отсутствуют	данные отсутствуют
163	377688.93	1280100	данные отсутствуют	данные отсутствуют
164	377687.11	1280122.71	данные отсутствуют	данные отсутствуют
164	377687.11	1280122.71	данные отсутствуют	данные отсутствуют
165	377689.12	1280122.93	данные отсутствуют	данные отсутствуют
165	377689.12	1280122.93	данные отсутствуют	данные отсутствуют
166	377688.31	1280133.12	данные отсутствуют	данные отсутствуют
166	377688.31	1280133.12	данные отсутствуют	данные отсутствуют
167	377686.32	1280132.94	данные отсутствуют	данные отсутствуют
167	377686.32	1280132.94	данные отсутствуют	данные отсутствуют
168	377680.04	1280212.09	данные отсутствуют	данные отсутствуют
169	377707.77	1280242.68	данные отсутствуют	данные отсутствуют
170	377712.08	1280245.32	данные отсутствуют	данные отсутствуют
171	377716.68	1280245.35	данные отсутствуют	данные отсутствуют
Государственный регистратор				ФГИС ЕГРН
полное наименование должности			подпись	инициалы, фамилия

М.П.

Выписка из Единого государственного реестра недвижимости об объекте недвижимости
Сведения о частях земельного участка

Земельный участок			
<small>(вид объекта недвижимости)</small>			
Лист № __ Раздела 4.2	Всего листов раздела 4.2 : __	Всего разделов: __	Всего листов выписки: __
03.03.2021 № 99/2021/378743974			
Кадастровый номер:		47:20:0752003:834	

Номер точки	Координаты, м		Описание закрепления на местности	Средняя квадратическая погрешность определения координат характерных точек границы части земельного участка, м
	X	Y		
1	2	3	4	5
172	377720.48	1280243.31	данные отсутствуют	данные отсутствуют
173	377723.49	1280240.58	данные отсутствуют	данные отсутствуют
174	377750.07	1280269.91	данные отсутствуют	данные отсутствуют
175	377717.51	1280308.45	данные отсутствуют	данные отсутствуют
176	377649.59	1280233.51	данные отсутствуют	данные отсутствуют
177	377646.45	1280229.18	данные отсутствуют	данные отсутствуют
178	377644.4	1280224.62	данные отсутствуют	данные отсутствуют
179	377643.3	1280219.74	данные отсутствуют	данные отсутствуют
180	377643.2	1280214.74	данные отсутствуют	данные отсутствуют
181	377671.07	1279863.16	данные отсутствуют	данные отсутствуют
182	377675.76	1279919.7	данные отсутствуют	данные отсутствуют
183	377712.15	1279922.58	данные отсутствуют	данные отсутствуют
184	377733.67	1279926.69	данные отсутствуют	данные отсутствуют
185	377747.63	1279932.17	данные отсутствуют	данные отсутствуют
186	377749.89	1279933.48	данные отсутствуют	данные отсутствуют
187	377716.66	1280011.41	данные отсутствуют	данные отсутствуют
188	377714.45	1280039.33	данные отсутствуют	данные отсутствуют
Государственный регистратор				ФГИС ЕГРН
полное наименование должности			подпись	инициалы, фамилия

М.П.

Выписка из Единого государственного реестра недвижимости об объекте недвижимости
Сведения о частях земельного участка

Земельный участок			
<small>(вид объекта недвижимости)</small>			
Лист № __ Раздела 4.2	Всего листов раздела 4.2 : __	Всего разделов: __	Всего листов выписки: __
03.03.2021 № 99/2021/378743974			
Кадастровый номер:		47:20:0752003:834	

Номер точки	Координаты, м		Описание закрепления на местности	Средняя квадратическая погрешность определения координат характерных точек границы части земельного участка, м
	X	Y		
1	2	3	4	5
189	377728.91	1280040.47	данные отсутствуют	данные отсутствуют
190	377723.38	1280110.25	данные отсутствуют	данные отсутствуют
191	377682.5	1280181.05	данные отсутствуют	данные отсутствуют
192	377655.22	1280178.88	данные отсутствуют	данные отсутствуют
193	377633.7	1280174.77	данные отсутствуют	данные отсутствуют
194	377619.73	1280169.29	данные отсутствуют	данные отсутствуют
195	377619.59	1280169.21	данные отсутствуют	данные отсутствуют
196	377645.13	1279922.06	данные отсутствуют	данные отсутствуют
197	377645.92	1279921.82	данные отсутствуют	данные отсутствуют
198	377660.76	1279919.63	данные отсутствуют	данные отсутствуют
199	377709.59	1279814.29	данные отсутствуют	данные отсутствуют
200	377706.7	1279813.74	данные отсутствуют	данные отсутствуют
201	377692.74	1279808.26	данные отсутствуют	данные отсутствуют
202	377686.14	1279804.45	данные отсутствуют	данные отсутствуют
203	377548.84	1279702.42	данные отсутствуют	данные отсутствуют
204	377488.9	1279850.84	данные отсутствуют	данные отсутствуют
205	377460.92	1280084.95	данные отсутствуют	данные отсутствуют
Государственный регистратор				ФГИС ЕГРН
полное наименование должности			подпись	инициалы, фамилия

М.П.

Выписка из Единого государственного реестра недвижимости об объекте недвижимости
Сведения о частях земельного участка

Земельный участок			
<small>(вид объекта недвижимости)</small>			
Лист № __ Раздела 4.2	Всего листов раздела 4.2 : __	Всего разделов: __	Всего листов выписки: __
03.03.2021 № 99/2021/378743974			
Кадастровый номер:		47:20:0752003:834	

Номер точки	Координаты, м		Описание закрепления на местности	Средняя квадратическая погрешность определения координат характерных точек границы части земельного участка, м
	X	Y		
1	2	3	4	5
206	377438.57	1280120.56	данные отсутствуют	данные отсутствуют
207	377434.02	1280122.36	данные отсутствуют	данные отсутствуют
208	377430.49	1280120.42	данные отсутствуют	данные отсутствуют
209	377377.21	1280119.6	данные отсутствуют	данные отсутствуют
210	377379.09	1280108.38	данные отсутствуют	данные отсутствуют
211	377386.91	1280108.67	данные отсутствуют	данные отсутствуют
212	377397.7	1280111.86	данные отсутствуют	данные отсутствуют
213	377434.19	1280112.48	данные отсутствуют	данные отсутствуют
214	377453.19	1280082.22	данные отсутствуют	данные отсутствуют
215	377481.08	1279848.83	данные отсутствуют	данные отсутствуют
216	377542.1	1279697.73	данные отсутствуют	данные отсутствуют
217	377739.5	1279835.1	данные отсутствуют	данные отсутствуют
218	377741.4	1279836.43	данные отсутствуют	данные отсутствуют
219	377735.69	1279908.45	данные отсутствуют	данные отсутствуют
220	377796.53	1279935.22	данные отсутствуют	данные отсутствуют
221	377872.31	1279946.87	данные отсутствуют	данные отсутствуют
222	377886.7	1279939.88	данные отсутствуют	данные отсутствуют
Государственный регистратор				ФГИС ЕГРН
полное наименование должности			подпись	инициалы, фамилия

М.П.

Выписка из Единого государственного реестра недвижимости об объекте недвижимости
Сведения о частях земельного участка

Земельный участок			
<small>(вид объекта недвижимости)</small>			
Лист № __ Раздела 4.2	Всего листов раздела 4.2 : __	Всего разделов: __	Всего листов выписки: __
03.03.2021 № 99/2021/378743974			
Кадастровый номер:		47:20:0752003:834	

Номер точки	Координаты, м		Описание закрепления на местности	Средняя квадратическая погрешность определения координат характерных точек границы части земельного участка, м
	X	Y		
1	2	3	4	5
223	377888.5	1279941.23	данные отсутствуют	данные отсутствуют
224	377883.88	1279943.47	данные отсутствуют	данные отсутствуют
225	377882.85	1279943.5	данные отсутствуют	данные отсутствуют
226	377873.2	1279948.18	данные отсутствуют	данные отсутствуют
227	377799.05	1279936.78	данные отсутствуют	данные отсутствуют
228	377800.29	1279937.82	данные отсутствуют	данные отсутствуют
229	377795.96	1279937.15	данные отсутствуют	данные отсутствуют
230	377733.58	1279909.71	данные отсутствуют	данные отсутствуют
231	377690.44	1279800.96	данные отсутствуют	данные отсутствуют
232	377692.34	1279802.29	данные отсутствуют	данные отсутствуют
233	377680.82	1279947.61	данные отсутствуют	данные отсутствуют
234	377664.59	1279946.32	данные отсутствуют	данные отсутствуют
235	377658.28	1280018.65	данные отсутствуют	данные отсутствуют
236	377668.86	1280019.57	данные отсутствуют	данные отсутствуют
237	377668.68	1280021.56	данные отсутствуют	данные отсутствуют
238	377656.12	1280020.47	данные отсутствуют	данные отсутствуют
239	377662.77	1279944.17	данные отсутствуют	данные отсутствуют
Государственный регистратор				ФГИС ЕГРН
полное наименование должности			подпись	инициалы, фамилия

М.П.

Выписка из Единого государственного реестра недвижимости об объекте недвижимости
Сведения о частях земельного участка

Земельный участок			
<small>(вид объекта недвижимости)</small>			
Лист № __ Раздела 4.2	Всего листов раздела 4.2 : __	Всего разделов: __	Всего листов выписки: __
03.03.2021 № 99/2021/378743974			
Кадастровый номер:		47:20:0752003:834	

Номер точки	Координаты, м		Описание закрепления на местности	Средняя квадратическая погрешность определения координат характерных точек границы части земельного участка, м
	X	Y		
1	2	3	4	5
240	377678.99	1279945.46	данные отсутствуют	данные отсутствуют

Государственный регистратор		ФГИС ЕГРН
полное наименование должности	подпись	инициалы, фамилия

М.П.

Выписка из Единого государственного реестра недвижимости об объекте недвижимости
Сведения о частях земельного участка

Земельный участок				
<small>(вид объекта недвижимости)</small>				
Лист № ___ Раздела 4.2		Всего листов раздела 4.2 : ___		Всего разделов: ___
Всего листов выписки: ___				
03.03.2021 № 99/2021/378743974				
Кадастровый номер:			47:20:0752003:834	
Сведения о характерных точках границы части (частей) земельного участка				
Учетный номер части: 11				
Система координат: МСК 53 (Зона-2)				
Зона №				
Номер точки	Координаты, м		Описание закрепления на местности	Средняя квадратическая погрешность определения координат характерных точек границы части земельного участка, м
	X	Y		
1	2	3	4	5
1	377729.07	1280659.82	данные отсутствуют	данные отсутствуют
2	377735.78	1280675.81	данные отсутствуют	данные отсутствуют
2	377735.78	1280675.81	данные отсутствуют	данные отсутствуют
2	377735.78	1280675.81	данные отсутствуют	данные отсутствуют
3	377685.87	1280838.37	данные отсутствуют	данные отсутствуют
3	377685.87	1280838.37	данные отсутствуют	данные отсутствуют
3	377685.87	1280838.37	данные отсутствуют	данные отсутствуют
4	377675.92	1280835.04	данные отсутствуют	данные отсутствуют
4	377675.92	1280835.04	данные отсутствуют	данные отсутствуют
5	377701.17	1280751.65	данные отсутствуют	данные отсутствуют
6	377729.06	1280659.82	данные отсутствуют	данные отсутствуют
7	377701.12	1280751.81	данные отсутствуют	данные отсутствуют
8	377706.92	1279812.43	данные отсутствуют	данные отсутствуют
9	377708.83	1279813.76	данные отсутствуют	данные отсутствуют
10	377708.43	1279819.16	данные отсутствуют	данные отсутствуют
11	377706.03	1279854.17	данные отсутствуют	данные отсутствуют
Государственный регистратор			ФГИС ЕГРН	
полное наименование должности			подпись	
			инициалы, фамилия	

М.П.

Выписка из Единого государственного реестра недвижимости об объекте недвижимости
Сведения о частях земельного участка

Земельный участок			
<small>(вид объекта недвижимости)</small>			
Лист № __ Раздела 4.2	Всего листов раздела 4.2 : __	Всего разделов: __	Всего листов выписки: __
03.03.2021 № 99/2021/378743974			
Кадастровый номер:		47:20:0752003:834	

Номер точки	Координаты, м		Описание закрепления на местности	Средняя квадратическая погрешность определения координат характерных точек границы части земельного участка, м
	X	Y		
1	2	3	4	5
12	377703.41	1279864	данные отсутствуют	данные отсутствуют
13	377701.64	1279875.04	данные отсутствуют	данные отсутствуют
14	377700.85	1279885.01	данные отсутствуют	данные отсутствуют
15	377701.65	1279892.69	данные отсутствуют	данные отсутствуют
16	377701.05	1279917	данные отсутствуют	данные отсутствуют
17	377699.06	1279938.58	данные отсутствуют	данные отсутствуют
18	377698.24	1279940.94	данные отсутствуют	данные отсутствуют
19	377697.75	1279947.07	данные отсутствуют	данные отсутствуют
20	377696.52	1279950.93	данные отсутствуют	данные отсутствуют
21	377695.83	1279964.74	данные отсутствуют	данные отсутствуют
22	377692.68	1280004.18	данные отсутствуют	данные отсутствуют
23	377705.1	1280005.14	данные отсутствуют	данные отсутствуют
24	377703.48	1280025.6	данные отсутствуют	данные отсутствуют
25	377701.01	1280025.4	данные отсутствуют	данные отсутствуют
26	377701.17	1280023.41	данные отсутствуют	данные отсутствуют
27	377701.64	1280023.45	данные отсутствуют	данные отсутствуют
28	377702.95	1280006.98	данные отсутствуют	данные отсутствуют
Государственный регистратор				ФГИС ЕГРН
полное наименование должности			подпись	инициалы, фамилия

М.П.

Выписка из Единого государственного реестра недвижимости об объекте недвижимости
Сведения о частях земельного участка

Земельный участок			
<small>(вид объекта недвижимости)</small>			
Лист № __ Раздела 4.2	Всего листов раздела 4.2 : __	Всего разделов: __	Всего листов выписки: __
03.03.2021 № 99/2021/378743974			
Кадастровый номер:		47:20:0752003:834	

Номер точки	Координаты, м		Описание закрепления на местности	Средняя квадратическая погрешность определения координат характерных точек границы части земельного участка, м
	X	Y		
1	2	3	4	5
29	377690.53	1280006.02	данные отсутствуют	данные отсутствуют
30	377693.83	1279964.61	данные отсутствуют	данные отсутствуют
31	377694.54	1279950.57	данные отсутствуют	данные отсутствуют
32	377695.77	1279946.68	данные отсутствуют	данные отсутствуют
33	377696.26	1279940.52	данные отсутствуют	данные отсутствуют
34	377697.09	1279938.15	данные отсутствуют	данные отсутствуют
35	377699.05	1279916.89	данные отсутствуют	данные отсутствуют
36	377699.65	1279892.77	данные отсутствуют	данные отсутствуют
37	377698.84	1279885.03	данные отсутствуют	данные отсутствуют
38	377699.66	1279874.8	данные отсутствуют	данные отсутствуют
39	377701.45	1279863.59	данные отсутствуют	данные отсутствуют
40	377704.04	1279853.84	данные отсутствуют	данные отсутствуют
41	377706.44	1279819.01	данные отсутствуют	данные отсутствуют
42	377747.2	1279840.46	данные отсутствуют	данные отсутствуют
42	377747.2	1279840.46	данные отсутствуют	данные отсутствуют
43	377746.91	1279843.06	данные отсутствуют	данные отсутствуют
43	377746.91	1279843.06	данные отсутствуют	данные отсутствуют
Государственный регистратор				ФГИС ЕГРН
полное наименование должности			подпись	инициалы, фамилия

М.П.

Выписка из Единого государственного реестра недвижимости об объекте недвижимости
Сведения о частях земельного участка

Земельный участок			
<small>(вид объекта недвижимости)</small>			
Лист № __ Раздела 4.2	Всего листов раздела 4.2 : __	Всего разделов: __	Всего листов выписки: __
03.03.2021 № 99/2021/378743974			
Кадастровый номер:		47:20:0752003:834	

Номер точки	Координаты, м		Описание закрепления на местности	Средняя квадратическая погрешность определения координат характерных точек границы части земельного участка, м
	X	Y		
1	2	3	4	5
44	377748.9	1279843.22	данные отсутствуют	данные отсутствуют
44	377748.9	1279843.22	данные отсутствуют	данные отсутствуют
45	377747.95	1279855.18	данные отсутствуют	данные отсутствуют
45	377747.95	1279855.18	данные отсутствуют	данные отсутствуют
46	377746.46	1279855.06	данные отсутствуют	данные отсутствуют
46	377746.46	1279855.06	данные отсутствуют	данные отсутствуют
47	377741.94	1279905.82	данные отсутствуют	данные отсутствуют
48	377798.24	1279930.59	данные отсутствуют	данные отсутствуют
49	377799.78	1279930.83	данные отсутствуют	данные отсутствуют
50	377798.17	1279932.31	данные отсутствуют	данные отсутствуют
51	377785.76	1279940.74	данные отсутствуют	данные отсутствуют
52	377777.03	1279944.92	данные отсутствуют	данные отсутствуют
53	377771.13	1279941.04	данные отсутствуют	данные отсутствуют
54	377738.7	1279929.49	данные отсутствуют	данные отсутствуют
54	377738.7	1279929.49	данные отсутствуют	данные отсутствуют
55	377714.49	1279926.18	данные отсутствуют	данные отсутствуют
55	377714.49	1279926.18	данные отсутствуют	данные отсутствуют
Государственный регистратор				ФГИС ЕГРН
полное наименование должности			подпись	инициалы, фамилия

М.П.

Выписка из Единого государственного реестра недвижимости об объекте недвижимости
Сведения о частях земельного участка

Земельный участок			
<small>(вид объекта недвижимости)</small>			
Лист № __ Раздела 4.2	Всего листов раздела 4.2 : __	Всего разделов: __	Всего листов выписки: __
03.03.2021 № 99/2021/378743974			
Кадастровый номер:		47:20:0752003:834	

Номер точки	Координаты, м		Описание закрепления на местности	Средняя квадратическая погрешность определения координат характерных точек границы части земельного участка, м
	X	Y		
1	2	3	4	5
55	377714.49	1279926.18	данные отсутствуют	данные отсутствуют
56	377712.46	1279951.85	данные отсутствуют	данные отсутствуют
57	377696.6	1279948.82	данные отсутствуют	данные отсутствуют
58	377682.63	1279943.34	данные отсутствуют	данные отсутствуют
59	377669.64	1279935.84	данные отсутствуют	данные отсутствуют
60	377657.92	1279926.48	данные отсутствуют	данные отсутствуют
61	377647.74	1279915.47	данные отсутствуют	данные отсутствуют
62	377645.94	1279912.81	данные отсутствуют	данные отсутствуют
63	377650.19	1279863.98	данные отсутствуют	данные отсутствуют
63	377650.19	1279863.98	данные отсутствуют	данные отсутствуют
64	377682.66	1279862.7	данные отсутствуют	данные отсутствуют
64	377682.66	1279862.7	данные отсутствуют	данные отсутствуют
64	377682.66	1279862.7	данные отсутствуют	данные отсутствуют
65	377686.51	1279798.23	данные отсутствуют	данные отсутствуют
65	377686.51	1279798.23	данные отсутствуют	данные отсутствуют
65	377686.51	1279798.23	данные отсутствуют	данные отсутствуют
66	377721.66	1280642.21	данные отсутствуют	данные отсутствуют
Государственный регистратор				ФГИС ЕГРН
полное наименование должности			подпись	инициалы, фамилия

М.П.

Выписка из Единого государственного реестра недвижимости об объекте недвижимости
Сведения о частях земельного участка

Земельный участок			
<small>(вид объекта недвижимости)</small>			
Лист № __ Раздела 4.2	Всего листов раздела 4.2 : __	Всего разделов: __	Всего листов выписки: __
03.03.2021 № 99/2021/378743974			
Кадастровый номер:		47:20:0752003:834	

Номер точки	Координаты, м		Описание закрепления на местности	Средняя квадратическая погрешность определения координат характерных точек границы части земельного участка, м
	X	Y		
1	2	3	4	5
67	377724.08	1280647.97	данные отсутствуют	данные отсутствуют
68	377667.56	1280832.25	данные отсутствуют	данные отсутствуют
69	377663.76	1280830.98	данные отсутствуют	данные отсутствуют
70	377689.58	1279800.37	данные отсутствуют	данные отсутствуют
71	377693.38	1279803.01	данные отсутствуют	данные отсутствуют
72	377691.26	1279829.82	данные отсутствуют	данные отсутствуют
73	377730.64	1279832.95	данные отсутствуют	данные отсутствуют
74	377729.64	1279845.51	данные отсутствуют	данные отсутствуют
75	377725.65	1279845.19	данные отсутствуют	данные отсутствуют
76	377726.33	1279836.62	данные отсутствуют	данные отсутствуют
77	377690.94	1279833.81	данные отсутствуют	данные отсутствуют
78	377688.28	1279867.48	данные отсутствуют	данные отсутствуют
79	377697.77	1279873.29	данные отсутствуют	данные отсутствуют
80	377695.68	1279876.71	данные отсутствуют	данные отсутствуют
81	377687.92	1279871.95	данные отсутствуют	данные отсутствуют
82	377681.83	1279948.79	данные отсутствуют	данные отсутствуют
83	377665.59	1279947.5	данные отсутствуют	данные отсутствуют
Государственный регистратор				ФГИС ЕГРН
полное наименование должности			подпись	инициалы, фамилия

М.П.

Выписка из Единого государственного реестра недвижимости об объекте недвижимости
Сведения о частях земельного участка

Земельный участок			
<small>(вид объекта недвижимости)</small>			
Лист № __ Раздела 4.2	Всего листов раздела 4.2 : __	Всего разделов: __	Всего листов выписки: __
03.03.2021 № 99/2021/378743974			
Кадастровый номер:		47:20:0752003:834	

Номер точки	Координаты, м		Описание закрепления на местности	Средняя квадратическая погрешность определения координат характерных точек границы части земельного участка, м
	X	Y		
1	2	3	4	5
84	377653.63	1280084.71	данные отсутствуют	данные отсутствуют
85	377670.95	1280086.09	данные отсутствуют	данные отсутствуют
86	377660.38	1280219.35	данные отсутствуют	данные отсутствуют
87	377728.91	1280294.96	данные отсутствуют	данные отсутствуют
88	377726.3	1280298.04	данные отсутствуют	данные отсутствуют
89	377656.26	1280220.76	данные отсутствуют	данные отсутствуют
90	377666.64	1280089.76	данные отсутствуют	данные отсутствуют
91	377649.3	1280088.38	данные отсутствуют	данные отсутствуют
92	377661.95	1279943.2	данные отсутствуют	данные отсутствуют
93	377678.16	1279944.49	данные отсутствуют	данные отсутствуют
94	377684.1	1279869.6	данные отсутствуют	данные отсутствуют
95	377683.44	1279869.2	данные отсутствуют	данные отсутствуют
96	377684.23	1279867.9	данные отсутствуют	данные отсутствуют
97	377686.96	1279833.5	данные отсутствуют	данные отсутствуют
98	377687.27	1279829.51	данные отсутствуют	данные отсутствуют
99	377723.78	1280647.25	данные отсутствуют	данные отсутствуют
100	377726.2	1280653	данные отсутствуют	данные отсутствуют
Государственный регистратор				ФГИС ЕГРН
полное наименование должности			подпись	инициалы, фамилия

М.П.

Выписка из Единого государственного реестра недвижимости об объекте недвижимости
Сведения о частях земельного участка

Земельный участок			
<small>(вид объекта недвижимости)</small>			
Лист № __ Раздела 4.2	Всего листов раздела 4.2 : __	Всего разделов: __	Всего листов выписки: __
03.03.2021 № 99/2021/378743974			
Кадастровый номер:		47:20:0752003:834	

Номер точки	Координаты, м		Описание закрепления на местности	Средняя квадратическая погрешность определения координат характерных точек границы части земельного участка, м
	X	Y		
1	2	3	4	5
101	377670.88	1280833.36	данные отсутствуют	данные отсутствуют
102	377667.09	1280832.09	данные отсутствуют	данные отсутствуют
103	377692.91	1279802.68	данные отсутствуют	данные отсутствуют
104	377696.71	1279805.33	данные отсутствуют	данные отсутствуют
105	377685.04	1279952.56	данные отсутствуют	данные отсутствуют
106	377668.79	1279951.27	данные отсутствуют	данные отсутствуют
107	377657.4	1280081.5	данные отсутствуют	данные отсутствуют
108	377674.72	1280082.88	данные отсутствуют	данные отсутствуют
109	377664	1280218.13	данные отсутствуют	данные отсутствуют
110	377730.95	1280292	данные отсутствуют	данные отсутствуют
111	377730.92	1280292.58	данные отсутствуют	данные отсутствуют
112	377726.67	1280297.6	данные отсутствуют	данные отсутствуют
113	377726.88	1280293.46	данные отсутствуют	данные отсутствуют
114	377659.87	1280219.53	данные отсутствуют	данные отсутствуют
115	377670.42	1280086.55	данные отсутствуют	данные отсутствуют
116	377653.07	1280085.17	данные отсутствуют	данные отсутствуют
117	377665.16	1279946.97	данные отсутствуют	данные отсутствуют
Государственный регистратор				ФГИС ЕГРН
полное наименование должности			подпись	инициалы, фамилия

М.П.

Выписка из Единого государственного реестра недвижимости об объекте недвижимости
Сведения о частях земельного участка

Земельный участок			
<small>(вид объекта недвижимости)</small>			
Лист № __ Раздела 4.2	Всего листов раздела 4.2 : __	Всего разделов: __	Всего листов выписки: __
03.03.2021 № 99/2021/378743974			
Кадастровый номер:		47:20:0752003:834	

Номер точки	Координаты, м		Описание закрепления на местности	Средняя квадратическая погрешность определения координат характерных точек границы части земельного участка, м
	X	Y		
1	2	3	4	5
118	377681.37	1279948.25	данные отсутствуют	данные отсутствуют
119	377743.17	1279892.05	данные отсутствуют	данные отсутствуют
120	377742.43	1279892.72	данные отсутствуют	данные отсутствуют
121	377738.14	1279895.29	данные отсутствуют	данные отсутствуют
122	377733.43	1279896.96	данные отсутствуют	данные отсутствуют
123	377728.47	1279897.65	данные отсутствуют	данные отсутствуют
124	377682.72	1279899.46	данные отсутствуют	данные отсутствуют
125	377655.49	1280212.03	данные отсутствуют	данные отсутствуют
126	377730.9	1280292.6	данные отсутствуют	данные отсутствуют
127	377702.37	1280326.37	данные отсутствуют	данные отсутствуют
128	377678.28	1280300.85	данные отсутствуют	данные отсутствуют
129	377684.85	1280294.7	данные отсутствуют	данные отсутствуют
130	377624.03	1280229.72	данные отсутствуют	данные отсутствуют
131	377621.11	1280232.45	данные отсутствуют	данные отсутствуют
132	377614.68	1280225.58	данные отсутствуют	данные отсутствуют
133	377619.88	1280165.83	данные отсутствуют	данные отсутствуют
133	377619.88	1280165.83	данные отсутствуют	данные отсутствуют
Государственный регистратор				ФГИС ЕГРН
полное наименование должности			подпись	инициалы, фамилия

М.П.

Выписка из Единого государственного реестра недвижимости об объекте недвижимости
Сведения о частях земельного участка

Земельный участок			
<small>(вид объекта недвижимости)</small>			
Лист № __ Раздела 4.2	Всего листов раздела 4.2 : __	Всего разделов: __	Всего листов выписки: __
03.03.2021 № 99/2021/378743974			
Кадастровый номер:		47:20:0752003:834	

Номер точки	Координаты, м		Описание закрепления на местности	Средняя квадратическая погрешность определения координат характерных точек границы части земельного участка, м
	X	Y		
1	2	3	4	5
134	377623.87	1280166.18	данные отсутствуют	данные отсутствуют
134	377623.87	1280166.18	данные отсутствуют	данные отсутствуют
135	377630.98	1280084.49	данные отсутствуют	данные отсутствуют
135	377630.98	1280084.49	данные отсутствуют	данные отсутствуют
136	377624.51	1280083.93	данные отсутствуют	данные отсутствуют
136	377624.51	1280083.93	данные отсутствуют	данные отсутствуют
137	377627.41	1280050.55	данные отсутствуют	данные отсутствуют
137	377627.41	1280050.55	данные отсутствуют	данные отсутствуют
138	377633.89	1280051.12	данные отсутствуют	данные отсутствуют
138	377633.89	1280051.12	данные отсутствуют	данные отсутствуют
139	377683.45	1279849.39	данные отсутствуют	данные отсутствуют
140	377704.32	1279848.57	данные отсутствуют	данные отсутствуют
141	377707.17	1279812.6	данные отсутствуют	данные отсутствуют
142	377703.38	1280598.66	данные отсутствуют	данные отсутствуют
143	377695.64	1280623.88	данные отсутствуют	данные отсутствуют
144	377552.17	1280637.79	данные отсутствуют	данные отсутствуют
145	377552.55	1280641.77	данные отсутствуют	данные отсутствуют
Государственный регистратор				ФГИС ЕГРН
полное наименование должности			подпись	инициалы, фамилия

М.П.

Выписка из Единого государственного реестра недвижимости об объекте недвижимости
Сведения о частях земельного участка

Земельный участок			
<small>(вид объекта недвижимости)</small>			
Лист № __ Раздела 4.2	Всего листов раздела 4.2 : __	Всего разделов: __	Всего листов выписки: __
03.03.2021 № 99/2021/378743974			
Кадастровый номер:		47:20:0752003:834	

Номер точки	Координаты, м		Описание закрепления на местности	Средняя квадратическая погрешность определения координат характерных точек границы части земельного участка, м
	X	Y		
1	2	3	4	5
146	377325.78	1280663.75	данные отсутствуют	данные отсутствуют
147	377197.02	1280706.03	данные отсутствуют	данные отсутствуют
148	377210.36	1280669.76	данные отсутствуют	данные отсутствуют
149	377319.28	1280633.23	данные отсутствуют	данные отсутствуют
150	377509.75	1280614.77	данные отсутствуют	данные отсутствуют
151	377510.13	1280618.75	данные отсутствуют	данные отсутствуют
152	377678.15	1280602.47	данные отсутствуют	данные отсутствуют
153	377689.47	1280565.55	данные отсутствуют	данные отсутствуют
154	377661.72	1280830.3	данные отсутствуют	данные отсутствуют
155	377720.36	1280639.1	данные отсутствуют	данные отсутствуют
156	377724.29	1279824.52	данные отсутствуют	данные отсутствуют
157	377716.21	1279926.41	данные отсутствуют	данные отсутствуют
158	377707.88	1280009.65	данные отсутствуют	данные отсутствуют
158	377707.88	1280009.65	данные отсутствуют	данные отсутствуют
159	377709.58	1280009.99	данные отсутствуют	данные отсутствуют
160	377701.77	1280108.54	данные отсутствуют	данные отсутствуют
161	377699.45	1280108.36	данные отсутствуют	данные отсутствуют
Государственный регистратор				ФГИС ЕГРН
полное наименование должности			подпись	инициалы, фамилия

М.П.

Выписка из Единого государственного реестра недвижимости об объекте недвижимости
Сведения о частях земельного участка

Земельный участок			
<small>(вид объекта недвижимости)</small>			
Лист № __ Раздела 4.2	Всего листов раздела 4.2 : __	Всего разделов: __	Всего листов выписки: __
03.03.2021 № 99/2021/378743974			
Кадастровый номер:		47:20:0752003:834	

Номер точки	Координаты, м		Описание закрепления на местности	Средняя квадратическая погрешность определения координат характерных точек границы части земельного участка, м
	X	Y		
1	2	3	4	5
161	377699.45	1280108.36	данные отсутствуют	данные отсутствуют
162	377700.04	1280100.88	данные отсутствуют	данные отсутствуют
162	377700.04	1280100.88	данные отсутствуют	данные отсутствуют
163	377688.93	1280100	данные отсутствуют	данные отсутствуют
163	377688.93	1280100	данные отсутствуют	данные отсутствуют
164	377687.11	1280122.71	данные отсутствуют	данные отсутствуют
164	377687.11	1280122.71	данные отсутствуют	данные отсутствуют
165	377689.12	1280122.93	данные отсутствуют	данные отсутствуют
165	377689.12	1280122.93	данные отсутствуют	данные отсутствуют
166	377688.31	1280133.12	данные отсутствуют	данные отсутствуют
166	377688.31	1280133.12	данные отсутствуют	данные отсутствуют
167	377686.32	1280132.94	данные отсутствуют	данные отсутствуют
167	377686.32	1280132.94	данные отсутствуют	данные отсутствуют
168	377680.04	1280212.09	данные отсутствуют	данные отсутствуют
169	377707.77	1280242.68	данные отсутствуют	данные отсутствуют
170	377712.08	1280245.32	данные отсутствуют	данные отсутствуют
171	377716.68	1280245.35	данные отсутствуют	данные отсутствуют
Государственный регистратор				ФГИС ЕГРН
полное наименование должности			подпись	инициалы, фамилия

М.П.

Выписка из Единого государственного реестра недвижимости об объекте недвижимости
Сведения о частях земельного участка

Земельный участок			
<small>(вид объекта недвижимости)</small>			
Лист № __ Раздела 4.2	Всего листов раздела 4.2 : __	Всего разделов: __	Всего листов выписки: __
03.03.2021 № 99/2021/378743974			
Кадастровый номер:		47:20:0752003:834	

Номер точки	Координаты, м		Описание закрепления на местности	Средняя квадратическая погрешность определения координат характерных точек границы части земельного участка, м
	X	Y		
1	2	3	4	5
172	377720.48	1280243.31	данные отсутствуют	данные отсутствуют
173	377723.49	1280240.58	данные отсутствуют	данные отсутствуют
174	377750.07	1280269.91	данные отсутствуют	данные отсутствуют
175	377717.51	1280308.45	данные отсутствуют	данные отсутствуют
176	377649.59	1280233.51	данные отсутствуют	данные отсутствуют
177	377646.45	1280229.18	данные отсутствуют	данные отсутствуют
178	377644.4	1280224.62	данные отсутствуют	данные отсутствуют
179	377643.3	1280219.74	данные отсутствуют	данные отсутствуют
180	377643.2	1280214.74	данные отсутствуют	данные отсутствуют
181	377671.07	1279863.16	данные отсутствуют	данные отсутствуют
182	377675.76	1279919.7	данные отсутствуют	данные отсутствуют
183	377712.15	1279922.58	данные отсутствуют	данные отсутствуют
184	377733.67	1279926.69	данные отсутствуют	данные отсутствуют
185	377747.63	1279932.17	данные отсутствуют	данные отсутствуют
186	377749.89	1279933.48	данные отсутствуют	данные отсутствуют
187	377716.66	1280011.41	данные отсутствуют	данные отсутствуют
188	377714.45	1280039.33	данные отсутствуют	данные отсутствуют
Государственный регистратор				ФГИС ЕГРН
полное наименование должности			подпись	инициалы, фамилия

М.П.

Выписка из Единого государственного реестра недвижимости об объекте недвижимости
Сведения о частях земельного участка

Земельный участок			
<small>(вид объекта недвижимости)</small>			
Лист № __ Раздела 4.2	Всего листов раздела 4.2 : __	Всего разделов: __	Всего листов выписки: __
03.03.2021 № 99/2021/378743974			
Кадастровый номер:		47:20:0752003:834	

Номер точки	Координаты, м		Описание закрепления на местности	Средняя квадратическая погрешность определения координат характерных точек границы части земельного участка, м
	X	Y		
1	2	3	4	5
189	377728.91	1280040.47	данные отсутствуют	данные отсутствуют
190	377723.38	1280110.25	данные отсутствуют	данные отсутствуют
191	377682.5	1280181.05	данные отсутствуют	данные отсутствуют
192	377655.22	1280178.88	данные отсутствуют	данные отсутствуют
193	377633.7	1280174.77	данные отсутствуют	данные отсутствуют
194	377619.73	1280169.29	данные отсутствуют	данные отсутствуют
195	377619.59	1280169.21	данные отсутствуют	данные отсутствуют
196	377645.13	1279922.06	данные отсутствуют	данные отсутствуют
197	377645.92	1279921.82	данные отсутствуют	данные отсутствуют
198	377660.76	1279919.63	данные отсутствуют	данные отсутствуют
199	377709.59	1279814.29	данные отсутствуют	данные отсутствуют
200	377706.7	1279813.74	данные отсутствуют	данные отсутствуют
201	377692.74	1279808.26	данные отсутствуют	данные отсутствуют
202	377686.14	1279804.45	данные отсутствуют	данные отсутствуют
203	377548.84	1279702.42	данные отсутствуют	данные отсутствуют
204	377488.9	1279850.84	данные отсутствуют	данные отсутствуют
205	377460.92	1280084.95	данные отсутствуют	данные отсутствуют
Государственный регистратор				ФГИС ЕГРН
полное наименование должности			подпись	инициалы, фамилия

М.П.

Выписка из Единого государственного реестра недвижимости об объекте недвижимости
Сведения о частях земельного участка

Земельный участок			
<small>(вид объекта недвижимости)</small>			
Лист № __ Раздела 4.2	Всего листов раздела 4.2 : __	Всего разделов: __	Всего листов выписки: __
03.03.2021 № 99/2021/378743974			
Кадастровый номер:		47:20:0752003:834	

Номер точки	Координаты, м		Описание закрепления на местности	Средняя квадратическая погрешность определения координат характерных точек границы части земельного участка, м
	X	Y		
1	2	3	4	5
206	377438.57	1280120.56	данные отсутствуют	данные отсутствуют
207	377434.02	1280122.36	данные отсутствуют	данные отсутствуют
208	377430.49	1280120.42	данные отсутствуют	данные отсутствуют
209	377377.21	1280119.6	данные отсутствуют	данные отсутствуют
210	377379.09	1280108.38	данные отсутствуют	данные отсутствуют
211	377386.91	1280108.67	данные отсутствуют	данные отсутствуют
212	377397.7	1280111.86	данные отсутствуют	данные отсутствуют
213	377434.19	1280112.48	данные отсутствуют	данные отсутствуют
214	377453.19	1280082.22	данные отсутствуют	данные отсутствуют
215	377481.08	1279848.83	данные отсутствуют	данные отсутствуют
216	377542.1	1279697.73	данные отсутствуют	данные отсутствуют
217	377739.5	1279835.1	данные отсутствуют	данные отсутствуют
218	377741.4	1279836.43	данные отсутствуют	данные отсутствуют
219	377735.69	1279908.45	данные отсутствуют	данные отсутствуют
220	377796.53	1279935.22	данные отсутствуют	данные отсутствуют
221	377872.31	1279946.87	данные отсутствуют	данные отсутствуют
222	377886.7	1279939.88	данные отсутствуют	данные отсутствуют
Государственный регистратор				ФГИС ЕГРН
полное наименование должности			подпись	инициалы, фамилия

М.П.

Выписка из Единого государственного реестра недвижимости об объекте недвижимости
Сведения о частях земельного участка

Земельный участок			
<small>(вид объекта недвижимости)</small>			
Лист № __ Раздела 4.2	Всего листов раздела 4.2 : __	Всего разделов: __	Всего листов выписки: __
03.03.2021 № 99/2021/378743974			
Кадастровый номер:		47:20:0752003:834	

Номер точки	Координаты, м		Описание закрепления на местности	Средняя квадратическая погрешность определения координат характерных точек границы части земельного участка, м
	X	Y		
1	2	3	4	5
223	377888.5	1279941.23	данные отсутствуют	данные отсутствуют
224	377883.88	1279943.47	данные отсутствуют	данные отсутствуют
225	377882.85	1279943.5	данные отсутствуют	данные отсутствуют
226	377873.2	1279948.18	данные отсутствуют	данные отсутствуют
227	377799.05	1279936.78	данные отсутствуют	данные отсутствуют
228	377800.29	1279937.82	данные отсутствуют	данные отсутствуют
229	377795.96	1279937.15	данные отсутствуют	данные отсутствуют
230	377733.58	1279909.71	данные отсутствуют	данные отсутствуют
231	377690.44	1279800.96	данные отсутствуют	данные отсутствуют
232	377692.34	1279802.29	данные отсутствуют	данные отсутствуют
233	377680.82	1279947.61	данные отсутствуют	данные отсутствуют
234	377664.59	1279946.32	данные отсутствуют	данные отсутствуют
235	377658.28	1280018.65	данные отсутствуют	данные отсутствуют
236	377668.86	1280019.57	данные отсутствуют	данные отсутствуют
237	377668.68	1280021.56	данные отсутствуют	данные отсутствуют
238	377656.12	1280020.47	данные отсутствуют	данные отсутствуют
239	377662.77	1279944.17	данные отсутствуют	данные отсутствуют
Государственный регистратор				ФГИС ЕГРН
полное наименование должности			подпись	инициалы, фамилия

М.П.

Выписка из Единого государственного реестра недвижимости об объекте недвижимости
Сведения о частях земельного участка

Земельный участок			
<small>(вид объекта недвижимости)</small>			
Лист № __ Раздела 4.2	Всего листов раздела 4.2 : __	Всего разделов: __	Всего листов выписки: __
03.03.2021 № 99/2021/378743974			
Кадастровый номер:		47:20:0752003:834	

Номер точки	Координаты, м		Описание закрепления на местности	Средняя квадратическая погрешность определения координат характерных точек границы части земельного участка, м
	X	Y		
1	2	3	4	5
240	377678.99	1279945.46	данные отсутствуют	данные отсутствуют

Государственный регистратор		ФГИС ЕГРН
полное наименование должности	подпись	инициалы, фамилия

М.П.

Выписка из Единого государственного реестра недвижимости об объекте недвижимости
Сведения о частях земельного участка

Земельный участок				
<small>(вид объекта недвижимости)</small>				
Лист № ___ Раздела 4.2		Всего листов раздела 4.2 : ___		Всего разделов: ___
Всего листов выписки: ___				
03.03.2021 № 99/2021/378743974				
Кадастровый номер:			47:20:0752003:834	
Сведения о характерных точках границы части (частей) земельного участка				
Учетный номер части: 12				
Система координат: МСК 53 (Зона-2)				
Зона №				
Номер точки	Координаты, м		Описание закрепления на местности	Средняя квадратическая погрешность определения координат характерных точек границы части земельного участка, м
	X	Y		
1	2	3	4	5
1	377729.07	1280659.82	данные отсутствуют	данные отсутствуют
2	377735.78	1280675.81	данные отсутствуют	данные отсутствуют
2	377735.78	1280675.81	данные отсутствуют	данные отсутствуют
2	377735.78	1280675.81	данные отсутствуют	данные отсутствуют
3	377685.87	1280838.37	данные отсутствуют	данные отсутствуют
3	377685.87	1280838.37	данные отсутствуют	данные отсутствуют
3	377685.87	1280838.37	данные отсутствуют	данные отсутствуют
4	377675.92	1280835.04	данные отсутствуют	данные отсутствуют
4	377675.92	1280835.04	данные отсутствуют	данные отсутствуют
5	377701.17	1280751.65	данные отсутствуют	данные отсутствуют
6	377729.06	1280659.82	данные отсутствуют	данные отсутствуют
7	377701.12	1280751.81	данные отсутствуют	данные отсутствуют
8	377706.92	1279812.43	данные отсутствуют	данные отсутствуют
9	377708.83	1279813.76	данные отсутствуют	данные отсутствуют
10	377708.43	1279819.16	данные отсутствуют	данные отсутствуют
11	377706.03	1279854.17	данные отсутствуют	данные отсутствуют
Государственный регистратор			ФГИС ЕГРН	
полное наименование должности			подпись	
			инициалы, фамилия	

М.П.

Выписка из Единого государственного реестра недвижимости об объекте недвижимости
Сведения о частях земельного участка

Земельный участок			
<small>(вид объекта недвижимости)</small>			
Лист № __ Раздела 4.2	Всего листов раздела 4.2 : __	Всего разделов: __	Всего листов выписки: __
03.03.2021 № 99/2021/378743974			
Кадастровый номер:		47:20:0752003:834	

Номер точки	Координаты, м		Описание закрепления на местности	Средняя квадратическая погрешность определения координат характерных точек границы части земельного участка, м
	X	Y		
1	2	3	4	5
12	377703.41	1279864	данные отсутствуют	данные отсутствуют
13	377701.64	1279875.04	данные отсутствуют	данные отсутствуют
14	377700.85	1279885.01	данные отсутствуют	данные отсутствуют
15	377701.65	1279892.69	данные отсутствуют	данные отсутствуют
16	377701.05	1279917	данные отсутствуют	данные отсутствуют
17	377699.06	1279938.58	данные отсутствуют	данные отсутствуют
18	377698.24	1279940.94	данные отсутствуют	данные отсутствуют
19	377697.75	1279947.07	данные отсутствуют	данные отсутствуют
20	377696.52	1279950.93	данные отсутствуют	данные отсутствуют
21	377695.83	1279964.74	данные отсутствуют	данные отсутствуют
22	377692.68	1280004.18	данные отсутствуют	данные отсутствуют
23	377705.1	1280005.14	данные отсутствуют	данные отсутствуют
24	377703.48	1280025.6	данные отсутствуют	данные отсутствуют
25	377701.01	1280025.4	данные отсутствуют	данные отсутствуют
26	377701.17	1280023.41	данные отсутствуют	данные отсутствуют
27	377701.64	1280023.45	данные отсутствуют	данные отсутствуют
28	377702.95	1280006.98	данные отсутствуют	данные отсутствуют
Государственный регистратор				ФГИС ЕГРН
полное наименование должности			подпись	инициалы, фамилия

М.П.

Выписка из Единого государственного реестра недвижимости об объекте недвижимости
Сведения о частях земельного участка

Земельный участок			
<small>(вид объекта недвижимости)</small>			
Лист № __ Раздела 4.2	Всего листов раздела 4.2 : __	Всего разделов: __	Всего листов выписки: __
03.03.2021 № 99/2021/378743974			
Кадастровый номер:		47:20:0752003:834	

Номер точки	Координаты, м		Описание закрепления на местности	Средняя квадратическая погрешность определения координат характерных точек границы части земельного участка, м
	X	Y		
1	2	3	4	5
29	377690.53	1280006.02	данные отсутствуют	данные отсутствуют
30	377693.83	1279964.61	данные отсутствуют	данные отсутствуют
31	377694.54	1279950.57	данные отсутствуют	данные отсутствуют
32	377695.77	1279946.68	данные отсутствуют	данные отсутствуют
33	377696.26	1279940.52	данные отсутствуют	данные отсутствуют
34	377697.09	1279938.15	данные отсутствуют	данные отсутствуют
35	377699.05	1279916.89	данные отсутствуют	данные отсутствуют
36	377699.65	1279892.77	данные отсутствуют	данные отсутствуют
37	377698.84	1279885.03	данные отсутствуют	данные отсутствуют
38	377699.66	1279874.8	данные отсутствуют	данные отсутствуют
39	377701.45	1279863.59	данные отсутствуют	данные отсутствуют
40	377704.04	1279853.84	данные отсутствуют	данные отсутствуют
41	377706.44	1279819.01	данные отсутствуют	данные отсутствуют
42	377747.2	1279840.46	данные отсутствуют	данные отсутствуют
42	377747.2	1279840.46	данные отсутствуют	данные отсутствуют
43	377746.91	1279843.06	данные отсутствуют	данные отсутствуют
43	377746.91	1279843.06	данные отсутствуют	данные отсутствуют
Государственный регистратор				ФГИС ЕГРН
полное наименование должности			подпись	инициалы, фамилия

М.П.

Выписка из Единого государственного реестра недвижимости об объекте недвижимости
Сведения о частях земельного участка

Земельный участок			
<small>(вид объекта недвижимости)</small>			
Лист № __ Раздела 4.2	Всего листов раздела 4.2 : __	Всего разделов: __	Всего листов выписки: __
03.03.2021 № 99/2021/378743974			
Кадастровый номер:		47:20:0752003:834	

Номер точки	Координаты, м		Описание закрепления на местности	Средняя квадратическая погрешность определения координат характерных точек границы части земельного участка, м
	X	Y		
1	2	3	4	5
44	377748.9	1279843.22	данные отсутствуют	данные отсутствуют
44	377748.9	1279843.22	данные отсутствуют	данные отсутствуют
45	377747.95	1279855.18	данные отсутствуют	данные отсутствуют
45	377747.95	1279855.18	данные отсутствуют	данные отсутствуют
46	377746.46	1279855.06	данные отсутствуют	данные отсутствуют
46	377746.46	1279855.06	данные отсутствуют	данные отсутствуют
47	377741.94	1279905.82	данные отсутствуют	данные отсутствуют
48	377798.24	1279930.59	данные отсутствуют	данные отсутствуют
49	377799.78	1279930.83	данные отсутствуют	данные отсутствуют
50	377798.17	1279932.31	данные отсутствуют	данные отсутствуют
51	377785.76	1279940.74	данные отсутствуют	данные отсутствуют
52	377777.03	1279944.92	данные отсутствуют	данные отсутствуют
53	377771.13	1279941.04	данные отсутствуют	данные отсутствуют
54	377738.7	1279929.49	данные отсутствуют	данные отсутствуют
54	377738.7	1279929.49	данные отсутствуют	данные отсутствуют
55	377714.49	1279926.18	данные отсутствуют	данные отсутствуют
55	377714.49	1279926.18	данные отсутствуют	данные отсутствуют
Государственный регистратор				ФГИС ЕГРН
полное наименование должности			подпись	инициалы, фамилия

М.П.

Выписка из Единого государственного реестра недвижимости об объекте недвижимости
Сведения о частях земельного участка

Земельный участок			
<small>(вид объекта недвижимости)</small>			
Лист № __ Раздела 4.2	Всего листов раздела 4.2 : __	Всего разделов: __	Всего листов выписки: __
03.03.2021 № 99/2021/378743974			
Кадастровый номер:		47:20:0752003:834	

Номер точки	Координаты, м		Описание закрепления на местности	Средняя квадратическая погрешность определения координат характерных точек границы части земельного участка, м
	X	Y		
1	2	3	4	5
55	377714.49	1279926.18	данные отсутствуют	данные отсутствуют
56	377712.46	1279951.85	данные отсутствуют	данные отсутствуют
57	377696.6	1279948.82	данные отсутствуют	данные отсутствуют
58	377682.63	1279943.34	данные отсутствуют	данные отсутствуют
59	377669.64	1279935.84	данные отсутствуют	данные отсутствуют
60	377657.92	1279926.48	данные отсутствуют	данные отсутствуют
61	377647.74	1279915.47	данные отсутствуют	данные отсутствуют
62	377645.94	1279912.81	данные отсутствуют	данные отсутствуют
63	377650.19	1279863.98	данные отсутствуют	данные отсутствуют
63	377650.19	1279863.98	данные отсутствуют	данные отсутствуют
64	377682.66	1279862.7	данные отсутствуют	данные отсутствуют
64	377682.66	1279862.7	данные отсутствуют	данные отсутствуют
64	377682.66	1279862.7	данные отсутствуют	данные отсутствуют
65	377686.51	1279798.23	данные отсутствуют	данные отсутствуют
65	377686.51	1279798.23	данные отсутствуют	данные отсутствуют
65	377686.51	1279798.23	данные отсутствуют	данные отсутствуют
66	377721.66	1280642.21	данные отсутствуют	данные отсутствуют
Государственный регистратор				ФГИС ЕГРН
полное наименование должности			подпись	инициалы, фамилия

М.П.

Выписка из Единого государственного реестра недвижимости об объекте недвижимости
Сведения о частях земельного участка

Земельный участок			
<small>(вид объекта недвижимости)</small>			
Лист № __ Раздела 4.2	Всего листов раздела 4.2 : __	Всего разделов: __	Всего листов выписки: __
03.03.2021 № 99/2021/378743974			
Кадастровый номер:		47:20:0752003:834	

Номер точки	Координаты, м		Описание закрепления на местности	Средняя квадратическая погрешность определения координат характерных точек границы части земельного участка, м
	X	Y		
1	2	3	4	5
67	377724.08	1280647.97	данные отсутствуют	данные отсутствуют
68	377667.56	1280832.25	данные отсутствуют	данные отсутствуют
69	377663.76	1280830.98	данные отсутствуют	данные отсутствуют
70	377689.58	1279800.37	данные отсутствуют	данные отсутствуют
71	377693.38	1279803.01	данные отсутствуют	данные отсутствуют
72	377691.26	1279829.82	данные отсутствуют	данные отсутствуют
73	377730.64	1279832.95	данные отсутствуют	данные отсутствуют
74	377729.64	1279845.51	данные отсутствуют	данные отсутствуют
75	377725.65	1279845.19	данные отсутствуют	данные отсутствуют
76	377726.33	1279836.62	данные отсутствуют	данные отсутствуют
77	377690.94	1279833.81	данные отсутствуют	данные отсутствуют
78	377688.28	1279867.48	данные отсутствуют	данные отсутствуют
79	377697.77	1279873.29	данные отсутствуют	данные отсутствуют
80	377695.68	1279876.71	данные отсутствуют	данные отсутствуют
81	377687.92	1279871.95	данные отсутствуют	данные отсутствуют
82	377681.83	1279948.79	данные отсутствуют	данные отсутствуют
83	377665.59	1279947.5	данные отсутствуют	данные отсутствуют
Государственный регистратор				ФГИС ЕГРН
полное наименование должности			подпись	инициалы, фамилия

М.П.

Выписка из Единого государственного реестра недвижимости об объекте недвижимости
Сведения о частях земельного участка

Земельный участок			
<small>(вид объекта недвижимости)</small>			
Лист № __ Раздела 4.2	Всего листов раздела 4.2 : __	Всего разделов: __	Всего листов выписки: __
03.03.2021 № 99/2021/378743974			
Кадастровый номер:		47:20:0752003:834	

Номер точки	Координаты, м		Описание закрепления на местности	Средняя квадратическая погрешность определения координат характерных точек границы части земельного участка, м
	X	Y		
1	2	3	4	5
84	377653.63	1280084.71	данные отсутствуют	данные отсутствуют
85	377670.95	1280086.09	данные отсутствуют	данные отсутствуют
86	377660.38	1280219.35	данные отсутствуют	данные отсутствуют
87	377728.91	1280294.96	данные отсутствуют	данные отсутствуют
88	377726.3	1280298.04	данные отсутствуют	данные отсутствуют
89	377656.26	1280220.76	данные отсутствуют	данные отсутствуют
90	377666.64	1280089.76	данные отсутствуют	данные отсутствуют
91	377649.3	1280088.38	данные отсутствуют	данные отсутствуют
92	377661.95	1279943.2	данные отсутствуют	данные отсутствуют
93	377678.16	1279944.49	данные отсутствуют	данные отсутствуют
94	377684.1	1279869.6	данные отсутствуют	данные отсутствуют
95	377683.44	1279869.2	данные отсутствуют	данные отсутствуют
96	377684.23	1279867.9	данные отсутствуют	данные отсутствуют
97	377686.96	1279833.5	данные отсутствуют	данные отсутствуют
98	377687.27	1279829.51	данные отсутствуют	данные отсутствуют
99	377723.78	1280647.25	данные отсутствуют	данные отсутствуют
100	377726.2	1280653	данные отсутствуют	данные отсутствуют
Государственный регистратор				ФГИС ЕГРН
полное наименование должности			подпись	инициалы, фамилия

М.П.

Выписка из Единого государственного реестра недвижимости об объекте недвижимости
Сведения о частях земельного участка

Земельный участок			
<small>(вид объекта недвижимости)</small>			
Лист № __ Раздела 4.2	Всего листов раздела 4.2 : __	Всего разделов: __	Всего листов выписки: __
03.03.2021 № 99/2021/378743974			
Кадастровый номер:		47:20:0752003:834	

Номер точки	Координаты, м		Описание закрепления на местности	Средняя квадратическая погрешность определения координат характерных точек границы части земельного участка, м
	X	Y		
1	2	3	4	5
101	377670.88	1280833.36	данные отсутствуют	данные отсутствуют
102	377667.09	1280832.09	данные отсутствуют	данные отсутствуют
103	377692.91	1279802.68	данные отсутствуют	данные отсутствуют
104	377696.71	1279805.33	данные отсутствуют	данные отсутствуют
105	377685.04	1279952.56	данные отсутствуют	данные отсутствуют
106	377668.79	1279951.27	данные отсутствуют	данные отсутствуют
107	377657.4	1280081.5	данные отсутствуют	данные отсутствуют
108	377674.72	1280082.88	данные отсутствуют	данные отсутствуют
109	377664	1280218.13	данные отсутствуют	данные отсутствуют
110	377730.95	1280292	данные отсутствуют	данные отсутствуют
111	377730.92	1280292.58	данные отсутствуют	данные отсутствуют
112	377726.67	1280297.6	данные отсутствуют	данные отсутствуют
113	377726.88	1280293.46	данные отсутствуют	данные отсутствуют
114	377659.87	1280219.53	данные отсутствуют	данные отсутствуют
115	377670.42	1280086.55	данные отсутствуют	данные отсутствуют
116	377653.07	1280085.17	данные отсутствуют	данные отсутствуют
117	377665.16	1279946.97	данные отсутствуют	данные отсутствуют
Государственный регистратор				ФГИС ЕГРН
полное наименование должности			подпись	инициалы, фамилия

М.П.

Выписка из Единого государственного реестра недвижимости об объекте недвижимости
Сведения о частях земельного участка

Земельный участок			
<small>(вид объекта недвижимости)</small>			
Лист № __ Раздела 4.2	Всего листов раздела 4.2 : __	Всего разделов: __	Всего листов выписки: __
03.03.2021 № 99/2021/378743974			
Кадастровый номер:		47:20:0752003:834	

Номер точки	Координаты, м		Описание закрепления на местности	Средняя квадратическая погрешность определения координат характерных точек границы части земельного участка, м
	X	Y		
1	2	3	4	5
118	377681.37	1279948.25	данные отсутствуют	данные отсутствуют
119	377743.17	1279892.05	данные отсутствуют	данные отсутствуют
120	377742.43	1279892.72	данные отсутствуют	данные отсутствуют
121	377738.14	1279895.29	данные отсутствуют	данные отсутствуют
122	377733.43	1279896.96	данные отсутствуют	данные отсутствуют
123	377728.47	1279897.65	данные отсутствуют	данные отсутствуют
124	377682.72	1279899.46	данные отсутствуют	данные отсутствуют
125	377655.49	1280212.03	данные отсутствуют	данные отсутствуют
126	377730.9	1280292.6	данные отсутствуют	данные отсутствуют
127	377702.37	1280326.37	данные отсутствуют	данные отсутствуют
128	377678.28	1280300.85	данные отсутствуют	данные отсутствуют
129	377684.85	1280294.7	данные отсутствуют	данные отсутствуют
130	377624.03	1280229.72	данные отсутствуют	данные отсутствуют
131	377621.11	1280232.45	данные отсутствуют	данные отсутствуют
132	377614.68	1280225.58	данные отсутствуют	данные отсутствуют
133	377619.88	1280165.83	данные отсутствуют	данные отсутствуют
133	377619.88	1280165.83	данные отсутствуют	данные отсутствуют

Государственный регистратор		ФГИС ЕГРН
полное наименование должности	подпись	инициалы, фамилия

М.П.

Выписка из Единого государственного реестра недвижимости об объекте недвижимости
Сведения о частях земельного участка

Земельный участок			
<small>(вид объекта недвижимости)</small>			
Лист № __ Раздела 4.2	Всего листов раздела 4.2 : __	Всего разделов: __	Всего листов выписки: __
03.03.2021 № 99/2021/378743974			
Кадастровый номер:		47:20:0752003:834	

Номер точки	Координаты, м		Описание закрепления на местности	Средняя квадратическая погрешность определения координат характерных точек границы части земельного участка, м
	X	Y		
1	2	3	4	5
134	377623.87	1280166.18	данные отсутствуют	данные отсутствуют
134	377623.87	1280166.18	данные отсутствуют	данные отсутствуют
135	377630.98	1280084.49	данные отсутствуют	данные отсутствуют
135	377630.98	1280084.49	данные отсутствуют	данные отсутствуют
136	377624.51	1280083.93	данные отсутствуют	данные отсутствуют
136	377624.51	1280083.93	данные отсутствуют	данные отсутствуют
137	377627.41	1280050.55	данные отсутствуют	данные отсутствуют
137	377627.41	1280050.55	данные отсутствуют	данные отсутствуют
138	377633.89	1280051.12	данные отсутствуют	данные отсутствуют
138	377633.89	1280051.12	данные отсутствуют	данные отсутствуют
139	377683.45	1279849.39	данные отсутствуют	данные отсутствуют
140	377704.32	1279848.57	данные отсутствуют	данные отсутствуют
141	377707.17	1279812.6	данные отсутствуют	данные отсутствуют
142	377703.38	1280598.66	данные отсутствуют	данные отсутствуют
143	377695.64	1280623.88	данные отсутствуют	данные отсутствуют
144	377552.17	1280637.79	данные отсутствуют	данные отсутствуют
145	377552.55	1280641.77	данные отсутствуют	данные отсутствуют
Государственный регистратор				ФГИС ЕГРН
полное наименование должности			подпись	инициалы, фамилия

М.П.

Выписка из Единого государственного реестра недвижимости об объекте недвижимости
Сведения о частях земельного участка

Земельный участок			
<small>(вид объекта недвижимости)</small>			
Лист № __ Раздела 4.2	Всего листов раздела 4.2 : __	Всего разделов: __	Всего листов выписки: __
03.03.2021 № 99/2021/378743974			
Кадастровый номер:		47:20:0752003:834	

Номер точки	Координаты, м		Описание закрепления на местности	Средняя квадратическая погрешность определения координат характерных точек границы части земельного участка, м
	X	Y		
1	2	3	4	5
146	377325.78	1280663.75	данные отсутствуют	данные отсутствуют
147	377197.02	1280706.03	данные отсутствуют	данные отсутствуют
148	377210.36	1280669.76	данные отсутствуют	данные отсутствуют
149	377319.28	1280633.23	данные отсутствуют	данные отсутствуют
150	377509.75	1280614.77	данные отсутствуют	данные отсутствуют
151	377510.13	1280618.75	данные отсутствуют	данные отсутствуют
152	377678.15	1280602.47	данные отсутствуют	данные отсутствуют
153	377689.47	1280565.55	данные отсутствуют	данные отсутствуют
154	377661.72	1280830.3	данные отсутствуют	данные отсутствуют
155	377720.36	1280639.1	данные отсутствуют	данные отсутствуют
156	377724.29	1279824.52	данные отсутствуют	данные отсутствуют
157	377716.21	1279926.41	данные отсутствуют	данные отсутствуют
158	377707.88	1280009.65	данные отсутствуют	данные отсутствуют
158	377707.88	1280009.65	данные отсутствуют	данные отсутствуют
159	377709.58	1280009.99	данные отсутствуют	данные отсутствуют
160	377701.77	1280108.54	данные отсутствуют	данные отсутствуют
161	377699.45	1280108.36	данные отсутствуют	данные отсутствуют
Государственный регистратор				ФГИС ЕГРН
полное наименование должности			подпись	инициалы, фамилия

М.П.

Выписка из Единого государственного реестра недвижимости об объекте недвижимости
Сведения о частях земельного участка

Земельный участок			
<small>(вид объекта недвижимости)</small>			
Лист № __ Раздела 4.2	Всего листов раздела 4.2 : __	Всего разделов: __	Всего листов выписки: __
03.03.2021 № 99/2021/378743974			
Кадастровый номер:		47:20:0752003:834	

Номер точки	Координаты, м		Описание закрепления на местности	Средняя квадратическая погрешность определения координат характерных точек границы части земельного участка, м
	X	Y		
1	2	3	4	5
161	377699.45	1280108.36	данные отсутствуют	данные отсутствуют
162	377700.04	1280100.88	данные отсутствуют	данные отсутствуют
162	377700.04	1280100.88	данные отсутствуют	данные отсутствуют
163	377688.93	1280100	данные отсутствуют	данные отсутствуют
163	377688.93	1280100	данные отсутствуют	данные отсутствуют
164	377687.11	1280122.71	данные отсутствуют	данные отсутствуют
164	377687.11	1280122.71	данные отсутствуют	данные отсутствуют
165	377689.12	1280122.93	данные отсутствуют	данные отсутствуют
165	377689.12	1280122.93	данные отсутствуют	данные отсутствуют
166	377688.31	1280133.12	данные отсутствуют	данные отсутствуют
166	377688.31	1280133.12	данные отсутствуют	данные отсутствуют
167	377686.32	1280132.94	данные отсутствуют	данные отсутствуют
167	377686.32	1280132.94	данные отсутствуют	данные отсутствуют
168	377680.04	1280212.09	данные отсутствуют	данные отсутствуют
169	377707.77	1280242.68	данные отсутствуют	данные отсутствуют
170	377712.08	1280245.32	данные отсутствуют	данные отсутствуют
171	377716.68	1280245.35	данные отсутствуют	данные отсутствуют
Государственный регистратор				ФГИС ЕГРН
полное наименование должности			подпись	инициалы, фамилия

М.П.

Выписка из Единого государственного реестра недвижимости об объекте недвижимости
Сведения о частях земельного участка

Земельный участок			
<small>(вид объекта недвижимости)</small>			
Лист № __ Раздела 4.2	Всего листов раздела 4.2 : __	Всего разделов: __	Всего листов выписки: __
03.03.2021 № 99/2021/378743974			
Кадастровый номер:		47:20:0752003:834	

Номер точки	Координаты, м		Описание закрепления на местности	Средняя квадратическая погрешность определения координат характерных точек границы части земельного участка, м
	X	Y		
1	2	3	4	5
172	377720.48	1280243.31	данные отсутствуют	данные отсутствуют
173	377723.49	1280240.58	данные отсутствуют	данные отсутствуют
174	377750.07	1280269.91	данные отсутствуют	данные отсутствуют
175	377717.51	1280308.45	данные отсутствуют	данные отсутствуют
176	377649.59	1280233.51	данные отсутствуют	данные отсутствуют
177	377646.45	1280229.18	данные отсутствуют	данные отсутствуют
178	377644.4	1280224.62	данные отсутствуют	данные отсутствуют
179	377643.3	1280219.74	данные отсутствуют	данные отсутствуют
180	377643.2	1280214.74	данные отсутствуют	данные отсутствуют
181	377671.07	1279863.16	данные отсутствуют	данные отсутствуют
182	377675.76	1279919.7	данные отсутствуют	данные отсутствуют
183	377712.15	1279922.58	данные отсутствуют	данные отсутствуют
184	377733.67	1279926.69	данные отсутствуют	данные отсутствуют
185	377747.63	1279932.17	данные отсутствуют	данные отсутствуют
186	377749.89	1279933.48	данные отсутствуют	данные отсутствуют
187	377716.66	1280011.41	данные отсутствуют	данные отсутствуют
188	377714.45	1280039.33	данные отсутствуют	данные отсутствуют
Государственный регистратор				ФГИС ЕГРН
полное наименование должности			подпись	инициалы, фамилия

М.П.

Выписка из Единого государственного реестра недвижимости об объекте недвижимости
Сведения о частях земельного участка

Земельный участок			
<small>(вид объекта недвижимости)</small>			
Лист № __ Раздела 4.2	Всего листов раздела 4.2 : __	Всего разделов: __	Всего листов выписки: __
03.03.2021 № 99/2021/378743974			
Кадастровый номер:		47:20:0752003:834	

Номер точки	Координаты, м		Описание закрепления на местности	Средняя квадратическая погрешность определения координат характерных точек границы части земельного участка, м
	X	Y		
1	2	3	4	5
189	377728.91	1280040.47	данные отсутствуют	данные отсутствуют
190	377723.38	1280110.25	данные отсутствуют	данные отсутствуют
191	377682.5	1280181.05	данные отсутствуют	данные отсутствуют
192	377655.22	1280178.88	данные отсутствуют	данные отсутствуют
193	377633.7	1280174.77	данные отсутствуют	данные отсутствуют
194	377619.73	1280169.29	данные отсутствуют	данные отсутствуют
195	377619.59	1280169.21	данные отсутствуют	данные отсутствуют
196	377645.13	1279922.06	данные отсутствуют	данные отсутствуют
197	377645.92	1279921.82	данные отсутствуют	данные отсутствуют
198	377660.76	1279919.63	данные отсутствуют	данные отсутствуют
199	377709.59	1279814.29	данные отсутствуют	данные отсутствуют
200	377706.7	1279813.74	данные отсутствуют	данные отсутствуют
201	377692.74	1279808.26	данные отсутствуют	данные отсутствуют
202	377686.14	1279804.45	данные отсутствуют	данные отсутствуют
203	377548.84	1279702.42	данные отсутствуют	данные отсутствуют
204	377488.9	1279850.84	данные отсутствуют	данные отсутствуют
205	377460.92	1280084.95	данные отсутствуют	данные отсутствуют
Государственный регистратор				ФГИС ЕГРН
полное наименование должности			подпись	инициалы, фамилия

М.П.

Выписка из Единого государственного реестра недвижимости об объекте недвижимости
Сведения о частях земельного участка

Земельный участок			
<small>(вид объекта недвижимости)</small>			
Лист № __ Раздела 4.2	Всего листов раздела 4.2 : __	Всего разделов: __	Всего листов выписки: __
03.03.2021 № 99/2021/378743974			
Кадастровый номер:		47:20:0752003:834	

Номер точки	Координаты, м		Описание закрепления на местности	Средняя квадратическая погрешность определения координат характерных точек границы части земельного участка, м
	X	Y		
1	2	3	4	5
206	377438.57	1280120.56	данные отсутствуют	данные отсутствуют
207	377434.02	1280122.36	данные отсутствуют	данные отсутствуют
208	377430.49	1280120.42	данные отсутствуют	данные отсутствуют
209	377377.21	1280119.6	данные отсутствуют	данные отсутствуют
210	377379.09	1280108.38	данные отсутствуют	данные отсутствуют
211	377386.91	1280108.67	данные отсутствуют	данные отсутствуют
212	377397.7	1280111.86	данные отсутствуют	данные отсутствуют
213	377434.19	1280112.48	данные отсутствуют	данные отсутствуют
214	377453.19	1280082.22	данные отсутствуют	данные отсутствуют
215	377481.08	1279848.83	данные отсутствуют	данные отсутствуют
216	377542.1	1279697.73	данные отсутствуют	данные отсутствуют
217	377739.5	1279835.1	данные отсутствуют	данные отсутствуют
218	377741.4	1279836.43	данные отсутствуют	данные отсутствуют
219	377735.69	1279908.45	данные отсутствуют	данные отсутствуют
220	377796.53	1279935.22	данные отсутствуют	данные отсутствуют
221	377872.31	1279946.87	данные отсутствуют	данные отсутствуют
222	377886.7	1279939.88	данные отсутствуют	данные отсутствуют
Государственный регистратор				ФГИС ЕГРН
полное наименование должности			подпись	инициалы, фамилия

М.П.

Выписка из Единого государственного реестра недвижимости об объекте недвижимости
Сведения о частях земельного участка

Земельный участок			
<small>(вид объекта недвижимости)</small>			
Лист № __ Раздела 4.2	Всего листов раздела 4.2 : __	Всего разделов: __	Всего листов выписки: __
03.03.2021 № 99/2021/378743974			
Кадастровый номер:		47:20:0752003:834	

Номер точки	Координаты, м		Описание закрепления на местности	Средняя квадратическая погрешность определения координат характерных точек границы части земельного участка, м
	X	Y		
1	2	3	4	5
223	377888.5	1279941.23	данные отсутствуют	данные отсутствуют
224	377883.88	1279943.47	данные отсутствуют	данные отсутствуют
225	377882.85	1279943.5	данные отсутствуют	данные отсутствуют
226	377873.2	1279948.18	данные отсутствуют	данные отсутствуют
227	377799.05	1279936.78	данные отсутствуют	данные отсутствуют
228	377800.29	1279937.82	данные отсутствуют	данные отсутствуют
229	377795.96	1279937.15	данные отсутствуют	данные отсутствуют
230	377733.58	1279909.71	данные отсутствуют	данные отсутствуют
231	377690.44	1279800.96	данные отсутствуют	данные отсутствуют
232	377692.34	1279802.29	данные отсутствуют	данные отсутствуют
233	377680.82	1279947.61	данные отсутствуют	данные отсутствуют
234	377664.59	1279946.32	данные отсутствуют	данные отсутствуют
235	377658.28	1280018.65	данные отсутствуют	данные отсутствуют
236	377668.86	1280019.57	данные отсутствуют	данные отсутствуют
237	377668.68	1280021.56	данные отсутствуют	данные отсутствуют
238	377656.12	1280020.47	данные отсутствуют	данные отсутствуют
239	377662.77	1279944.17	данные отсутствуют	данные отсутствуют
Государственный регистратор				ФГИС ЕГРН
полное наименование должности			подпись	инициалы, фамилия

М.П.

Выписка из Единого государственного реестра недвижимости об объекте недвижимости
Сведения о частях земельного участка

Земельный участок			
<small>(вид объекта недвижимости)</small>			
Лист № __ Раздела 4.2	Всего листов раздела 4.2 : __	Всего разделов: __	Всего листов выписки: __
03.03.2021 № 99/2021/378743974			
Кадастровый номер:		47:20:0752003:834	

Номер точки	Координаты, м		Описание закрепления на местности	Средняя квадратическая погрешность определения координат характерных точек границы части земельного участка, м
	X	Y		
1	2	3	4	5
240	377678.99	1279945.46	данные отсутствуют	данные отсутствуют

Государственный регистратор		ФГИС ЕГРН
полное наименование должности	подпись	инициалы, фамилия

М.П.

Выписка из Единого государственного реестра недвижимости об объекте недвижимости
Сведения о частях земельного участка

Земельный участок				
<small>(вид объекта недвижимости)</small>				
Лист № ___ Раздела 4.2		Всего листов раздела 4.2 : ___		Всего разделов: ___
Всего листов выписки: ___				
03.03.2021 № 99/2021/378743974				
Кадастровый номер:			47:20:0752003:834	
Сведения о характерных точках границы части (частей) земельного участка				
Учетный номер части: 13				
Система координат: МСК 53 (Зона-2)				
Зона №				
Номер точки	Координаты, м		Описание закрепления на местности	Средняя квадратическая погрешность определения координат характерных точек границы части земельного участка, м
	X	Y		
1	2	3	4	5
1	377729.07	1280659.82	данные отсутствуют	данные отсутствуют
2	377735.78	1280675.81	данные отсутствуют	данные отсутствуют
2	377735.78	1280675.81	данные отсутствуют	данные отсутствуют
2	377735.78	1280675.81	данные отсутствуют	данные отсутствуют
3	377685.87	1280838.37	данные отсутствуют	данные отсутствуют
3	377685.87	1280838.37	данные отсутствуют	данные отсутствуют
3	377685.87	1280838.37	данные отсутствуют	данные отсутствуют
4	377675.92	1280835.04	данные отсутствуют	данные отсутствуют
4	377675.92	1280835.04	данные отсутствуют	данные отсутствуют
5	377701.17	1280751.65	данные отсутствуют	данные отсутствуют
6	377729.06	1280659.82	данные отсутствуют	данные отсутствуют
7	377701.12	1280751.81	данные отсутствуют	данные отсутствуют
8	377706.92	1279812.43	данные отсутствуют	данные отсутствуют
9	377708.83	1279813.76	данные отсутствуют	данные отсутствуют
10	377708.43	1279819.16	данные отсутствуют	данные отсутствуют
11	377706.03	1279854.17	данные отсутствуют	данные отсутствуют
Государственный регистратор			ФГИС ЕГРН	
полное наименование должности			подпись	
			инициалы, фамилия	

М.П.

Выписка из Единого государственного реестра недвижимости об объекте недвижимости
Сведения о частях земельного участка

Земельный участок			
<small>(вид объекта недвижимости)</small>			
Лист № __ Раздела 4.2	Всего листов раздела 4.2 : __	Всего разделов: __	Всего листов выписки: __
03.03.2021 № 99/2021/378743974			
Кадастровый номер:		47:20:0752003:834	

Номер точки	Координаты, м		Описание закрепления на местности	Средняя квадратическая погрешность определения координат характерных точек границы части земельного участка, м
	X	Y		
1	2	3	4	5
12	377703.41	1279864	данные отсутствуют	данные отсутствуют
13	377701.64	1279875.04	данные отсутствуют	данные отсутствуют
14	377700.85	1279885.01	данные отсутствуют	данные отсутствуют
15	377701.65	1279892.69	данные отсутствуют	данные отсутствуют
16	377701.05	1279917	данные отсутствуют	данные отсутствуют
17	377699.06	1279938.58	данные отсутствуют	данные отсутствуют
18	377698.24	1279940.94	данные отсутствуют	данные отсутствуют
19	377697.75	1279947.07	данные отсутствуют	данные отсутствуют
20	377696.52	1279950.93	данные отсутствуют	данные отсутствуют
21	377695.83	1279964.74	данные отсутствуют	данные отсутствуют
22	377692.68	1280004.18	данные отсутствуют	данные отсутствуют
23	377705.1	1280005.14	данные отсутствуют	данные отсутствуют
24	377703.48	1280025.6	данные отсутствуют	данные отсутствуют
25	377701.01	1280025.4	данные отсутствуют	данные отсутствуют
26	377701.17	1280023.41	данные отсутствуют	данные отсутствуют
27	377701.64	1280023.45	данные отсутствуют	данные отсутствуют
28	377702.95	1280006.98	данные отсутствуют	данные отсутствуют
Государственный регистратор				ФГИС ЕГРН
полное наименование должности			подпись	инициалы, фамилия

М.П.

Выписка из Единого государственного реестра недвижимости об объекте недвижимости
Сведения о частях земельного участка

Земельный участок			
<small>(вид объекта недвижимости)</small>			
Лист № __ Раздела 4.2	Всего листов раздела 4.2 : __	Всего разделов: __	Всего листов выписки: __
03.03.2021 № 99/2021/378743974			
Кадастровый номер:		47:20:0752003:834	

Номер точки	Координаты, м		Описание закрепления на местности	Средняя квадратическая погрешность определения координат характерных точек границы части земельного участка, м
	X	Y		
1	2	3	4	5
29	377690.53	1280006.02	данные отсутствуют	данные отсутствуют
30	377693.83	1279964.61	данные отсутствуют	данные отсутствуют
31	377694.54	1279950.57	данные отсутствуют	данные отсутствуют
32	377695.77	1279946.68	данные отсутствуют	данные отсутствуют
33	377696.26	1279940.52	данные отсутствуют	данные отсутствуют
34	377697.09	1279938.15	данные отсутствуют	данные отсутствуют
35	377699.05	1279916.89	данные отсутствуют	данные отсутствуют
36	377699.65	1279892.77	данные отсутствуют	данные отсутствуют
37	377698.84	1279885.03	данные отсутствуют	данные отсутствуют
38	377699.66	1279874.8	данные отсутствуют	данные отсутствуют
39	377701.45	1279863.59	данные отсутствуют	данные отсутствуют
40	377704.04	1279853.84	данные отсутствуют	данные отсутствуют
41	377706.44	1279819.01	данные отсутствуют	данные отсутствуют
42	377747.2	1279840.46	данные отсутствуют	данные отсутствуют
42	377747.2	1279840.46	данные отсутствуют	данные отсутствуют
43	377746.91	1279843.06	данные отсутствуют	данные отсутствуют
43	377746.91	1279843.06	данные отсутствуют	данные отсутствуют
Государственный регистратор				ФГИС ЕГРН
полное наименование должности			подпись	инициалы, фамилия

М.П.

Выписка из Единого государственного реестра недвижимости об объекте недвижимости
Сведения о частях земельного участка

Земельный участок			
<small>(вид объекта недвижимости)</small>			
Лист № __ Раздела 4.2	Всего листов раздела 4.2 : __	Всего разделов: __	Всего листов выписки: __
03.03.2021 № 99/2021/378743974			
Кадастровый номер:		47:20:0752003:834	

Номер точки	Координаты, м		Описание закрепления на местности	Средняя квадратическая погрешность определения координат характерных точек границы части земельного участка, м
	X	Y		
1	2	3	4	5
44	377748.9	1279843.22	данные отсутствуют	данные отсутствуют
44	377748.9	1279843.22	данные отсутствуют	данные отсутствуют
45	377747.95	1279855.18	данные отсутствуют	данные отсутствуют
45	377747.95	1279855.18	данные отсутствуют	данные отсутствуют
46	377746.46	1279855.06	данные отсутствуют	данные отсутствуют
46	377746.46	1279855.06	данные отсутствуют	данные отсутствуют
47	377741.94	1279905.82	данные отсутствуют	данные отсутствуют
48	377798.24	1279930.59	данные отсутствуют	данные отсутствуют
49	377799.78	1279930.83	данные отсутствуют	данные отсутствуют
50	377798.17	1279932.31	данные отсутствуют	данные отсутствуют
51	377785.76	1279940.74	данные отсутствуют	данные отсутствуют
52	377777.03	1279944.92	данные отсутствуют	данные отсутствуют
53	377771.13	1279941.04	данные отсутствуют	данные отсутствуют
54	377738.7	1279929.49	данные отсутствуют	данные отсутствуют
54	377738.7	1279929.49	данные отсутствуют	данные отсутствуют
55	377714.49	1279926.18	данные отсутствуют	данные отсутствуют
55	377714.49	1279926.18	данные отсутствуют	данные отсутствуют
Государственный регистратор				ФГИС ЕГРН
полное наименование должности			подпись	инициалы, фамилия

М.П.

Выписка из Единого государственного реестра недвижимости об объекте недвижимости
Сведения о частях земельного участка

Земельный участок			
<small>(вид объекта недвижимости)</small>			
Лист № __ Раздела 4.2	Всего листов раздела 4.2 : __	Всего разделов: __	Всего листов выписки: __
03.03.2021 № 99/2021/378743974			
Кадастровый номер:		47:20:0752003:834	

Номер точки	Координаты, м		Описание закрепления на местности	Средняя квадратическая погрешность определения координат характерных точек границы части земельного участка, м
	X	Y		
1	2	3	4	5
55	377714.49	1279926.18	данные отсутствуют	данные отсутствуют
56	377712.46	1279951.85	данные отсутствуют	данные отсутствуют
57	377696.6	1279948.82	данные отсутствуют	данные отсутствуют
58	377682.63	1279943.34	данные отсутствуют	данные отсутствуют
59	377669.64	1279935.84	данные отсутствуют	данные отсутствуют
60	377657.92	1279926.48	данные отсутствуют	данные отсутствуют
61	377647.74	1279915.47	данные отсутствуют	данные отсутствуют
62	377645.94	1279912.81	данные отсутствуют	данные отсутствуют
63	377650.19	1279863.98	данные отсутствуют	данные отсутствуют
63	377650.19	1279863.98	данные отсутствуют	данные отсутствуют
64	377682.66	1279862.7	данные отсутствуют	данные отсутствуют
64	377682.66	1279862.7	данные отсутствуют	данные отсутствуют
64	377682.66	1279862.7	данные отсутствуют	данные отсутствуют
65	377686.51	1279798.23	данные отсутствуют	данные отсутствуют
65	377686.51	1279798.23	данные отсутствуют	данные отсутствуют
65	377686.51	1279798.23	данные отсутствуют	данные отсутствуют
66	377721.66	1280642.21	данные отсутствуют	данные отсутствуют
Государственный регистратор				ФГИС ЕГРН
полное наименование должности			подпись	инициалы, фамилия

М.П.

Выписка из Единого государственного реестра недвижимости об объекте недвижимости
Сведения о частях земельного участка

Земельный участок			
<small>(вид объекта недвижимости)</small>			
Лист № __ Раздела 4.2	Всего листов раздела 4.2 : __	Всего разделов: __	Всего листов выписки: __
03.03.2021 № 99/2021/378743974			
Кадастровый номер:		47:20:0752003:834	

Номер точки	Координаты, м		Описание закрепления на местности	Средняя квадратическая погрешность определения координат характерных точек границы части земельного участка, м
	X	Y		
1	2	3	4	5
67	377724.08	1280647.97	данные отсутствуют	данные отсутствуют
68	377667.56	1280832.25	данные отсутствуют	данные отсутствуют
69	377663.76	1280830.98	данные отсутствуют	данные отсутствуют
70	377689.58	1279800.37	данные отсутствуют	данные отсутствуют
71	377693.38	1279803.01	данные отсутствуют	данные отсутствуют
72	377691.26	1279829.82	данные отсутствуют	данные отсутствуют
73	377730.64	1279832.95	данные отсутствуют	данные отсутствуют
74	377729.64	1279845.51	данные отсутствуют	данные отсутствуют
75	377725.65	1279845.19	данные отсутствуют	данные отсутствуют
76	377726.33	1279836.62	данные отсутствуют	данные отсутствуют
77	377690.94	1279833.81	данные отсутствуют	данные отсутствуют
78	377688.28	1279867.48	данные отсутствуют	данные отсутствуют
79	377697.77	1279873.29	данные отсутствуют	данные отсутствуют
80	377695.68	1279876.71	данные отсутствуют	данные отсутствуют
81	377687.92	1279871.95	данные отсутствуют	данные отсутствуют
82	377681.83	1279948.79	данные отсутствуют	данные отсутствуют
83	377665.59	1279947.5	данные отсутствуют	данные отсутствуют
Государственный регистратор				ФГИС ЕГРН
полное наименование должности			подпись	инициалы, фамилия

М.П.

Выписка из Единого государственного реестра недвижимости об объекте недвижимости
Сведения о частях земельного участка

Земельный участок			
<small>(вид объекта недвижимости)</small>			
Лист № __ Раздела 4.2	Всего листов раздела 4.2 : __	Всего разделов: __	Всего листов выписки: __
03.03.2021 № 99/2021/378743974			
Кадастровый номер:		47:20:0752003:834	

Номер точки	Координаты, м		Описание закрепления на местности	Средняя квадратическая погрешность определения координат характерных точек границы части земельного участка, м
	X	Y		
1	2	3	4	5
84	377653.63	1280084.71	данные отсутствуют	данные отсутствуют
85	377670.95	1280086.09	данные отсутствуют	данные отсутствуют
86	377660.38	1280219.35	данные отсутствуют	данные отсутствуют
87	377728.91	1280294.96	данные отсутствуют	данные отсутствуют
88	377726.3	1280298.04	данные отсутствуют	данные отсутствуют
89	377656.26	1280220.76	данные отсутствуют	данные отсутствуют
90	377666.64	1280089.76	данные отсутствуют	данные отсутствуют
91	377649.3	1280088.38	данные отсутствуют	данные отсутствуют
92	377661.95	1279943.2	данные отсутствуют	данные отсутствуют
93	377678.16	1279944.49	данные отсутствуют	данные отсутствуют
94	377684.1	1279869.6	данные отсутствуют	данные отсутствуют
95	377683.44	1279869.2	данные отсутствуют	данные отсутствуют
96	377684.23	1279867.9	данные отсутствуют	данные отсутствуют
97	377686.96	1279833.5	данные отсутствуют	данные отсутствуют
98	377687.27	1279829.51	данные отсутствуют	данные отсутствуют
99	377723.78	1280647.25	данные отсутствуют	данные отсутствуют
100	377726.2	1280653	данные отсутствуют	данные отсутствуют
Государственный регистратор				ФГИС ЕГРН
полное наименование должности			подпись	инициалы, фамилия

М.П.

Выписка из Единого государственного реестра недвижимости об объекте недвижимости
Сведения о частях земельного участка

Земельный участок			
<small>(вид объекта недвижимости)</small>			
Лист № __ Раздела 4.2	Всего листов раздела 4.2 : __	Всего разделов: __	Всего листов выписки: __
03.03.2021 № 99/2021/378743974			
Кадастровый номер:		47:20:0752003:834	

Номер точки	Координаты, м		Описание закрепления на местности	Средняя квадратическая погрешность определения координат характерных точек границы части земельного участка, м
	X	Y		
1	2	3	4	5
101	377670.88	1280833.36	данные отсутствуют	данные отсутствуют
102	377667.09	1280832.09	данные отсутствуют	данные отсутствуют
103	377692.91	1279802.68	данные отсутствуют	данные отсутствуют
104	377696.71	1279805.33	данные отсутствуют	данные отсутствуют
105	377685.04	1279952.56	данные отсутствуют	данные отсутствуют
106	377668.79	1279951.27	данные отсутствуют	данные отсутствуют
107	377657.4	1280081.5	данные отсутствуют	данные отсутствуют
108	377674.72	1280082.88	данные отсутствуют	данные отсутствуют
109	377664	1280218.13	данные отсутствуют	данные отсутствуют
110	377730.95	1280292	данные отсутствуют	данные отсутствуют
111	377730.92	1280292.58	данные отсутствуют	данные отсутствуют
112	377726.67	1280297.6	данные отсутствуют	данные отсутствуют
113	377726.88	1280293.46	данные отсутствуют	данные отсутствуют
114	377659.87	1280219.53	данные отсутствуют	данные отсутствуют
115	377670.42	1280086.55	данные отсутствуют	данные отсутствуют
116	377653.07	1280085.17	данные отсутствуют	данные отсутствуют
117	377665.16	1279946.97	данные отсутствуют	данные отсутствуют
Государственный регистратор				ФГИС ЕГРН
полное наименование должности			подпись	инициалы, фамилия

М.П.

Выписка из Единого государственного реестра недвижимости об объекте недвижимости
Сведения о частях земельного участка

Земельный участок			
<small>(вид объекта недвижимости)</small>			
Лист № __ Раздела 4.2	Всего листов раздела 4.2 : __	Всего разделов: __	Всего листов выписки: __
03.03.2021 № 99/2021/378743974			
Кадастровый номер:		47:20:0752003:834	

Номер точки	Координаты, м		Описание закрепления на местности	Средняя квадратическая погрешность определения координат характерных точек границы части земельного участка, м
	X	Y		
1	2	3	4	5
118	377681.37	1279948.25	данные отсутствуют	данные отсутствуют
119	377743.17	1279892.05	данные отсутствуют	данные отсутствуют
120	377742.43	1279892.72	данные отсутствуют	данные отсутствуют
121	377738.14	1279895.29	данные отсутствуют	данные отсутствуют
122	377733.43	1279896.96	данные отсутствуют	данные отсутствуют
123	377728.47	1279897.65	данные отсутствуют	данные отсутствуют
124	377682.72	1279899.46	данные отсутствуют	данные отсутствуют
125	377655.49	1280212.03	данные отсутствуют	данные отсутствуют
126	377730.9	1280292.6	данные отсутствуют	данные отсутствуют
127	377702.37	1280326.37	данные отсутствуют	данные отсутствуют
128	377678.28	1280300.85	данные отсутствуют	данные отсутствуют
129	377684.85	1280294.7	данные отсутствуют	данные отсутствуют
130	377624.03	1280229.72	данные отсутствуют	данные отсутствуют
131	377621.11	1280232.45	данные отсутствуют	данные отсутствуют
132	377614.68	1280225.58	данные отсутствуют	данные отсутствуют
133	377619.88	1280165.83	данные отсутствуют	данные отсутствуют
133	377619.88	1280165.83	данные отсутствуют	данные отсутствуют
Государственный регистратор				ФГИС ЕГРН
полное наименование должности			подпись	инициалы, фамилия

М.П.

Выписка из Единого государственного реестра недвижимости об объекте недвижимости
Сведения о частях земельного участка

Земельный участок			
<small>(вид объекта недвижимости)</small>			
Лист № __ Раздела 4.2	Всего листов раздела 4.2 : __	Всего разделов: __	Всего листов выписки: __
03.03.2021 № 99/2021/378743974			
Кадастровый номер:		47:20:0752003:834	

Номер точки	Координаты, м		Описание закрепления на местности	Средняя квадратическая погрешность определения координат характерных точек границы части земельного участка, м
	X	Y		
1	2	3	4	5
134	377623.87	1280166.18	данные отсутствуют	данные отсутствуют
134	377623.87	1280166.18	данные отсутствуют	данные отсутствуют
135	377630.98	1280084.49	данные отсутствуют	данные отсутствуют
135	377630.98	1280084.49	данные отсутствуют	данные отсутствуют
136	377624.51	1280083.93	данные отсутствуют	данные отсутствуют
136	377624.51	1280083.93	данные отсутствуют	данные отсутствуют
137	377627.41	1280050.55	данные отсутствуют	данные отсутствуют
137	377627.41	1280050.55	данные отсутствуют	данные отсутствуют
138	377633.89	1280051.12	данные отсутствуют	данные отсутствуют
138	377633.89	1280051.12	данные отсутствуют	данные отсутствуют
139	377683.45	1279849.39	данные отсутствуют	данные отсутствуют
140	377704.32	1279848.57	данные отсутствуют	данные отсутствуют
141	377707.17	1279812.6	данные отсутствуют	данные отсутствуют
142	377703.38	1280598.66	данные отсутствуют	данные отсутствуют
143	377695.64	1280623.88	данные отсутствуют	данные отсутствуют
144	377552.17	1280637.79	данные отсутствуют	данные отсутствуют
145	377552.55	1280641.77	данные отсутствуют	данные отсутствуют
Государственный регистратор				ФГИС ЕГРН
полное наименование должности			подпись	инициалы, фамилия

М.П.

Выписка из Единого государственного реестра недвижимости об объекте недвижимости
Сведения о частях земельного участка

Земельный участок			
<small>(вид объекта недвижимости)</small>			
Лист № __ Раздела 4.2	Всего листов раздела 4.2 : __	Всего разделов: __	Всего листов выписки: __
03.03.2021 № 99/2021/378743974			
Кадастровый номер:		47:20:0752003:834	

Номер точки	Координаты, м		Описание закрепления на местности	Средняя квадратическая погрешность определения координат характерных точек границы части земельного участка, м
	X	Y		
1	2	3	4	5
146	377325.78	1280663.75	данные отсутствуют	данные отсутствуют
147	377197.02	1280706.03	данные отсутствуют	данные отсутствуют
148	377210.36	1280669.76	данные отсутствуют	данные отсутствуют
149	377319.28	1280633.23	данные отсутствуют	данные отсутствуют
150	377509.75	1280614.77	данные отсутствуют	данные отсутствуют
151	377510.13	1280618.75	данные отсутствуют	данные отсутствуют
152	377678.15	1280602.47	данные отсутствуют	данные отсутствуют
153	377689.47	1280565.55	данные отсутствуют	данные отсутствуют
154	377661.72	1280830.3	данные отсутствуют	данные отсутствуют
155	377720.36	1280639.1	данные отсутствуют	данные отсутствуют
156	377724.29	1279824.52	данные отсутствуют	данные отсутствуют
157	377716.21	1279926.41	данные отсутствуют	данные отсутствуют
158	377707.88	1280009.65	данные отсутствуют	данные отсутствуют
158	377707.88	1280009.65	данные отсутствуют	данные отсутствуют
159	377709.58	1280009.99	данные отсутствуют	данные отсутствуют
160	377701.77	1280108.54	данные отсутствуют	данные отсутствуют
161	377699.45	1280108.36	данные отсутствуют	данные отсутствуют
Государственный регистратор				ФГИС ЕГРН
полное наименование должности			подпись	инициалы, фамилия

М.П.

Выписка из Единого государственного реестра недвижимости об объекте недвижимости
Сведения о частях земельного участка

Земельный участок			
<small>(вид объекта недвижимости)</small>			
Лист № __ Раздела 4.2	Всего листов раздела 4.2 : __	Всего разделов: __	Всего листов выписки: __
03.03.2021 № 99/2021/378743974			
Кадастровый номер:		47:20:0752003:834	

Номер точки	Координаты, м		Описание закрепления на местности	Средняя квадратическая погрешность определения координат характерных точек границы части земельного участка, м
	X	Y		
1	2	3	4	5
161	377699.45	1280108.36	данные отсутствуют	данные отсутствуют
162	377700.04	1280100.88	данные отсутствуют	данные отсутствуют
162	377700.04	1280100.88	данные отсутствуют	данные отсутствуют
163	377688.93	1280100	данные отсутствуют	данные отсутствуют
163	377688.93	1280100	данные отсутствуют	данные отсутствуют
164	377687.11	1280122.71	данные отсутствуют	данные отсутствуют
164	377687.11	1280122.71	данные отсутствуют	данные отсутствуют
165	377689.12	1280122.93	данные отсутствуют	данные отсутствуют
165	377689.12	1280122.93	данные отсутствуют	данные отсутствуют
166	377688.31	1280133.12	данные отсутствуют	данные отсутствуют
166	377688.31	1280133.12	данные отсутствуют	данные отсутствуют
167	377686.32	1280132.94	данные отсутствуют	данные отсутствуют
167	377686.32	1280132.94	данные отсутствуют	данные отсутствуют
168	377680.04	1280212.09	данные отсутствуют	данные отсутствуют
169	377707.77	1280242.68	данные отсутствуют	данные отсутствуют
170	377712.08	1280245.32	данные отсутствуют	данные отсутствуют
171	377716.68	1280245.35	данные отсутствуют	данные отсутствуют
Государственный регистратор				ФГИС ЕГРН
полное наименование должности			подпись	инициалы, фамилия

М.П.

Выписка из Единого государственного реестра недвижимости об объекте недвижимости
Сведения о частях земельного участка

Земельный участок			
<small>(вид объекта недвижимости)</small>			
Лист № __ Раздела 4.2	Всего листов раздела 4.2 : __	Всего разделов: __	Всего листов выписки: __
03.03.2021 № 99/2021/378743974			
Кадастровый номер:		47:20:0752003:834	

Номер точки	Координаты, м		Описание закрепления на местности	Средняя квадратическая погрешность определения координат характерных точек границы части земельного участка, м
	X	Y		
1	2	3	4	5
172	377720.48	1280243.31	данные отсутствуют	данные отсутствуют
173	377723.49	1280240.58	данные отсутствуют	данные отсутствуют
174	377750.07	1280269.91	данные отсутствуют	данные отсутствуют
175	377717.51	1280308.45	данные отсутствуют	данные отсутствуют
176	377649.59	1280233.51	данные отсутствуют	данные отсутствуют
177	377646.45	1280229.18	данные отсутствуют	данные отсутствуют
178	377644.4	1280224.62	данные отсутствуют	данные отсутствуют
179	377643.3	1280219.74	данные отсутствуют	данные отсутствуют
180	377643.2	1280214.74	данные отсутствуют	данные отсутствуют
181	377671.07	1279863.16	данные отсутствуют	данные отсутствуют
182	377675.76	1279919.7	данные отсутствуют	данные отсутствуют
183	377712.15	1279922.58	данные отсутствуют	данные отсутствуют
184	377733.67	1279926.69	данные отсутствуют	данные отсутствуют
185	377747.63	1279932.17	данные отсутствуют	данные отсутствуют
186	377749.89	1279933.48	данные отсутствуют	данные отсутствуют
187	377716.66	1280011.41	данные отсутствуют	данные отсутствуют
188	377714.45	1280039.33	данные отсутствуют	данные отсутствуют
Государственный регистратор				ФГИС ЕГРН
полное наименование должности			подпись	инициалы, фамилия

М.П.

Выписка из Единого государственного реестра недвижимости об объекте недвижимости
Сведения о частях земельного участка

Земельный участок			
<small>(вид объекта недвижимости)</small>			
Лист № __ Раздела 4.2	Всего листов раздела 4.2 : __	Всего разделов: __	Всего листов выписки: __
03.03.2021 № 99/2021/378743974			
Кадастровый номер:		47:20:0752003:834	

Номер точки	Координаты, м		Описание закрепления на местности	Средняя квадратическая погрешность определения координат характерных точек границы части земельного участка, м
	X	Y		
1	2	3	4	5
189	377728.91	1280040.47	данные отсутствуют	данные отсутствуют
190	377723.38	1280110.25	данные отсутствуют	данные отсутствуют
191	377682.5	1280181.05	данные отсутствуют	данные отсутствуют
192	377655.22	1280178.88	данные отсутствуют	данные отсутствуют
193	377633.7	1280174.77	данные отсутствуют	данные отсутствуют
194	377619.73	1280169.29	данные отсутствуют	данные отсутствуют
195	377619.59	1280169.21	данные отсутствуют	данные отсутствуют
196	377645.13	1279922.06	данные отсутствуют	данные отсутствуют
197	377645.92	1279921.82	данные отсутствуют	данные отсутствуют
198	377660.76	1279919.63	данные отсутствуют	данные отсутствуют
199	377709.59	1279814.29	данные отсутствуют	данные отсутствуют
200	377706.7	1279813.74	данные отсутствуют	данные отсутствуют
201	377692.74	1279808.26	данные отсутствуют	данные отсутствуют
202	377686.14	1279804.45	данные отсутствуют	данные отсутствуют
203	377548.84	1279702.42	данные отсутствуют	данные отсутствуют
204	377488.9	1279850.84	данные отсутствуют	данные отсутствуют
205	377460.92	1280084.95	данные отсутствуют	данные отсутствуют
Государственный регистратор				ФГИС ЕГРН
полное наименование должности			подпись	инициалы, фамилия

М.П.

Выписка из Единого государственного реестра недвижимости об объекте недвижимости
Сведения о частях земельного участка

Земельный участок			
<small>(вид объекта недвижимости)</small>			
Лист № __ Раздела 4.2	Всего листов раздела 4.2 : __	Всего разделов: __	Всего листов выписки: __
03.03.2021 № 99/2021/378743974			
Кадастровый номер:		47:20:0752003:834	

Номер точки	Координаты, м		Описание закрепления на местности	Средняя квадратическая погрешность определения координат характерных точек границы части земельного участка, м
	X	Y		
1	2	3	4	5
206	377438.57	1280120.56	данные отсутствуют	данные отсутствуют
207	377434.02	1280122.36	данные отсутствуют	данные отсутствуют
208	377430.49	1280120.42	данные отсутствуют	данные отсутствуют
209	377377.21	1280119.6	данные отсутствуют	данные отсутствуют
210	377379.09	1280108.38	данные отсутствуют	данные отсутствуют
211	377386.91	1280108.67	данные отсутствуют	данные отсутствуют
212	377397.7	1280111.86	данные отсутствуют	данные отсутствуют
213	377434.19	1280112.48	данные отсутствуют	данные отсутствуют
214	377453.19	1280082.22	данные отсутствуют	данные отсутствуют
215	377481.08	1279848.83	данные отсутствуют	данные отсутствуют
216	377542.1	1279697.73	данные отсутствуют	данные отсутствуют
217	377739.5	1279835.1	данные отсутствуют	данные отсутствуют
218	377741.4	1279836.43	данные отсутствуют	данные отсутствуют
219	377735.69	1279908.45	данные отсутствуют	данные отсутствуют
220	377796.53	1279935.22	данные отсутствуют	данные отсутствуют
221	377872.31	1279946.87	данные отсутствуют	данные отсутствуют
222	377886.7	1279939.88	данные отсутствуют	данные отсутствуют
Государственный регистратор				ФГИС ЕГРН
полное наименование должности			подпись	инициалы, фамилия

М.П.

Выписка из Единого государственного реестра недвижимости об объекте недвижимости
Сведения о частях земельного участка

Земельный участок			
<small>(вид объекта недвижимости)</small>			
Лист № __ Раздела 4.2	Всего листов раздела 4.2 : __	Всего разделов: __	Всего листов выписки: __
03.03.2021 № 99/2021/378743974			
Кадастровый номер:		47:20:0752003:834	

Номер точки	Координаты, м		Описание закрепления на местности	Средняя квадратическая погрешность определения координат характерных точек границы части земельного участка, м
	X	Y		
1	2	3	4	5
223	377888.5	1279941.23	данные отсутствуют	данные отсутствуют
224	377883.88	1279943.47	данные отсутствуют	данные отсутствуют
225	377882.85	1279943.5	данные отсутствуют	данные отсутствуют
226	377873.2	1279948.18	данные отсутствуют	данные отсутствуют
227	377799.05	1279936.78	данные отсутствуют	данные отсутствуют
228	377800.29	1279937.82	данные отсутствуют	данные отсутствуют
229	377795.96	1279937.15	данные отсутствуют	данные отсутствуют
230	377733.58	1279909.71	данные отсутствуют	данные отсутствуют
231	377690.44	1279800.96	данные отсутствуют	данные отсутствуют
232	377692.34	1279802.29	данные отсутствуют	данные отсутствуют
233	377680.82	1279947.61	данные отсутствуют	данные отсутствуют
234	377664.59	1279946.32	данные отсутствуют	данные отсутствуют
235	377658.28	1280018.65	данные отсутствуют	данные отсутствуют
236	377668.86	1280019.57	данные отсутствуют	данные отсутствуют
237	377668.68	1280021.56	данные отсутствуют	данные отсутствуют
238	377656.12	1280020.47	данные отсутствуют	данные отсутствуют
239	377662.77	1279944.17	данные отсутствуют	данные отсутствуют
Государственный регистратор				ФГИС ЕГРН
полное наименование должности			подпись	инициалы, фамилия

М.П.

Выписка из Единого государственного реестра недвижимости об объекте недвижимости
Сведения о частях земельного участка

Земельный участок			
<small>(вид объекта недвижимости)</small>			
Лист № __ Раздела 4.2	Всего листов раздела 4.2 : __	Всего разделов: __	Всего листов выписки: __
03.03.2021 № 99/2021/378743974			
Кадастровый номер:		47:20:0752003:834	

Номер точки	Координаты, м		Описание закрепления на местности	Средняя квадратическая погрешность определения координат характерных точек границы части земельного участка, м
	X	Y		
1	2	3	4	5
240	377678.99	1279945.46	данные отсутствуют	данные отсутствуют

Государственный регистратор		ФГИС ЕГРН
полное наименование должности	подпись	инициалы, фамилия

М.П.

Выписка из Единого государственного реестра недвижимости об объекте недвижимости

Сведения о характеристиках объекта недвижимости

На основании запроса от 01.03.2021 г., поступившего на рассмотрение 03.03.2021 г., сообщаем, что согласно записям Единого государственного реестра недвижимости:

Земельный участок			
(вид объекта недвижимости)			
Лист № ___ Раздела 1	Всего листов раздела 1 : ___	Всего разделов: ___	Всего листов выписки: ___
03.03.2021 № 99/2021/378745859			
Кадастровый номер:		47:20:0752004:2	

Номер кадастрового квартала:	47:20:0752004
Дата присвоения кадастрового номера:	16.09.2003
Ранее присвоенный государственный учетный номер:	данные отсутствуют
Адрес:	Ленинградская область, Кингисеппский муниципальный район, Большелуцкое сельское поселение, земельный участок расположен в центральной части кадастрового квартала
Площадь:	4860 кв. м
Кадастровая стоимость, руб.:	1301167.8
Кадастровые номера расположенных в пределах земельного участка объектов недвижимости:	данные отсутствуют
Кадастровые номера объектов недвижимости, из которых образован объект недвижимости:	данные отсутствуют
Кадастровые номера образованных объектов недвижимости:	данные отсутствуют
Сведения о включении объекта недвижимости в состав предприятия как имущественного комплекса:	

Государственный регистратор		ФГИС ЕГРН
полное наименование должности	подпись	инициалы, фамилия

М.П.

Выписка из Единого государственного реестра недвижимости об объекте недвижимости
Сведения о характеристиках объекта недвижимости

Земельный участок			
<small>(вид объекта недвижимости)</small>			
Лист № __ Раздела 1	Всего листов раздела 1 : __	Всего разделов: __	Всего листов выписки: __
03.03.2021 № 99/2021/378745859			
Кадастровый номер:		47:20:0752004:2	

Категория земель:	Земли промышленности, энергетики, транспорта, связи, радиовещания, телевидения, информатики, земли для обеспечения космической деятельности, земли обороны, безопасности и земли иного специального назначения
Виды разрешенного использования:	под водозабор
Сведения о кадастровом инженере:	данные отсутствуют
Сведения о лесах, водных объектах и об иных природных объектах, расположенных в пределах земельного участка:	данные отсутствуют
Сведения о том, что земельный участок полностью или частично расположен в границах зоны с особыми условиями использования территории или территории объекта культурного наследия	данные отсутствуют
Сведения о том, что земельный участок расположен в границах особой экономической зоны, территории опережающего социально-экономического развития, зоны территориального развития в Российской Федерации, игровой зоны:	данные отсутствуют
Сведения о том, что земельный участок расположен в границах особо охраняемой природной территории, охотничьих угодий, лесничеств, лесопарков:	данные отсутствуют
Сведения о результатах проведения государственного земельного надзора:	данные отсутствуют
Сведения о расположении земельного участка в границах территории, в отношении которой утвержден проект межевания территории:	данные отсутствуют

Государственный регистратор		ФГИС ЕГРН
полное наименование должности	подпись	инициалы, фамилия

М.П.

Выписка из Единого государственного реестра недвижимости об объекте недвижимости
Сведения о характеристиках объекта недвижимости

Земельный участок			
<small>(вид объекта недвижимости)</small>			
Лист № __ Раздела 1	Всего листов раздела 1 : __	Всего разделов: __	Всего листов выписки: __
03.03.2021 № 99/2021/378745859			
Кадастровый номер:		47:20:0752004:2	

Условный номер земельного участка:	данные отсутствуют
Сведения о принятии акта и (или) заключении договора, предусматривающих предоставление в соответствии с земельным законодательством исполнительным органом государственной власти или органом местного самоуправления находящегося в государственной или муниципальной собственности земельного участка для строительства наемного дома социального использования или наемного дома коммерческого использования:	данные отсутствуют
Сведения о том, что земельный участок или земельные участки образованы на основании решения об изъятии земельного участка и (или) расположенного на нем объекта недвижимости для государственных или муниципальных нужд:	данные отсутствуют
Сведения о том, что земельный участок образован из земель или земельного участка, государственная собственность на которые не разграничена:	данные отсутствуют
Сведения о наличии земельного спора о местоположении границ земельных участков:	данные отсутствуют
Статус записи об объекте недвижимости:	Сведения об объекте недвижимости имеют статус "актуальные, ранее учтенные"
Особые отметки:	Сведения о видах разрешенного использования имеют статус «Актуальные незасвидетельствованные». Право (ограничение права, обременение объекта недвижимости) зарегистрировано на данный объект недвижимости с видами разрешенного использования «Для размещения объектов промышленности, энергетики, транспорта, связи, радиовещания, телевидения, информатики, обеспечения космической деятельности, обороны, безопасности и иного специального назначения». Сведения необходимые для заполнения раздела 3.1 отсутствуют.
Получатель выписки:	Слизунов Евгений Сергеевич

Государственный регистратор		ФГИС ЕГРН
полное наименование должности	подпись	инициалы, фамилия

М.П.

Выписка из Единого государственного реестра недвижимости об объекте недвижимости
Сведения о зарегистрированных правах

Земельный участок			
<small>(вид объекта недвижимости)</small>			
Лист № __ Раздела 2	Всего листов раздела 2 : __	Всего разделов: __	Всего листов выписки: __
03.03.2021 № 99/2021/378745859			
Кадастровый номер:		47:20:0752004:2	
1.	Правообладатель (правообладатели):	1.1.	Российская Федерация
2.	Вид, номер и дата государственной регистрации права:	2.1.	Собственность, № 47-01/23-8/2004-159 от 16.04.2004
3.	Ограничение прав и обременение объекта недвижимости:		
	3.1.1.	вид:	Прочие ограничения (обременения), Часть участка пл.4599, 0 кв.м.-прибрежная защитная полоса; пл.1637, 0 кв.м.-охранная зона водопровода; весь участок находится в санитарно-защитной зоне
		дата государственной регистрации:	16.04.2004
		номер государственной регистрации:	47-01/23-8/2004-159
		срок, на который установлено ограничение прав и обременение объекта недвижимости:	не определен
		лицо, в пользу которого установлено ограничение прав и обременение объекта недвижимости:	
		основание государственной регистрации:	
		3.1.2.	вид:
	дата государственной регистрации:		16.04.2004
	номер государственной регистрации:		47-01/23-8/2004-159
	срок, на который установлено ограничение прав и обременение объекта недвижимости:		с 16.09.2003 до 17.09.2052
	лицо, в пользу которого установлено ограничение прав и обременение объекта недвижимости:		Общество с ограниченной ответственностью "Промышленная группа "Фосфорит", ИНН: 4707017905
	основание государственной регистрации:		
	4.	Договоры участия в долевом строительстве:	не зарегистрировано
5.	Заявленные в судебном порядке права требования:	данные отсутствуют	
6.	Сведения о возражении в отношении зарегистрированного права:	данные отсутствуют	
7.	Сведения о наличии решения об изъятии объекта недвижимости для государственных и муниципальных нужд:	данные отсутствуют	
8.	Сведения о невозможности государственной регистрации без личного участия правообладателя или его законного представителя:		
9.	Правопритязания и сведения о наличии поступивших, но не рассмотренных заявлений о проведении государственной регистрации права (перехода, прекращения права), ограничения права или обременения объекта недвижимости, сделки в отношении объекта недвижимости:	данные отсутствуют	
10.	Сведения об осуществлении государственной регистрации сделки, права, ограничения права без необходимого в силу закона согласия третьего лица, органа:	данные отсутствуют	
11.	Сведения о невозможности государственной регистрации перехода, прекращения, ограничения права на земельный участок из земель		

Государственный регистратор		ФГИС ЕГРН
полное наименование должности	подпись	инициалы, фамилия

М.П.

Выписка из Единого государственного реестра недвижимости об объекте недвижимости
Описание местоположения земельного участка

Земельный участок			
(вид объекта недвижимости)			
Лист № __ Раздела 3	Всего листов раздела 3 : __	Всего разделов: __	Всего листов выписки: __
03.03.2021 № 99/2021/378745859			
Кадастровый номер:		47:20:0752004:2	

План (чертеж, схема) земельного участка			
			
Масштаб 1: данные отсутствуют	Условные обозначения:		

Государственный регистратор		ФГИС ЕГРН
полное наименование должности	подпись	инициалы, фамилия

М.П.

Выписка из Единого государственного реестра недвижимости об объекте недвижимости
Описание местоположения земельного участка

Земельный участок			
<small>(вид объекта недвижимости)</small>			
Лист № __ Раздела 3.2	Всего листов раздела 3.2 : __	Всего разделов: __	Всего листов выписки: __
03.03.2021 № 99/2021/378745859			
Кадастровый номер:		47:20:0752004:2	

Сведения о характерных точках границы земельного участка				
Система координат: МСК 47 зона 1				
Зона №				
Номер точки	Координаты		Описание закрепления на местности	Средняя квадратическая погрешность определения координат характерных точек границ земельного участка, м
	X	Y		
1	2	3	4	5
1	378507.1	1281041.64	данные отсутствуют	данные отсутствуют
2	378460.28	1281089.03	данные отсутствуют	данные отсутствуют
3	378508.54	1281103.09	данные отсутствуют	данные отсутствуют
4	378557.93	1281117.49	данные отсутствуют	данные отсутствуют
5	378571.46	1281063.69	данные отсутствуют	данные отсутствуют
6	378553.18	1281057.43	данные отсутствуют	данные отсутствуют
7	378551.27	1281056.78	данные отсутствуют	данные отсутствуют

Государственный регистратор		ФГИС ЕГРН
полное наименование должности	подпись	инициалы, фамилия

М.П.

Выписка из Единого государственного реестра недвижимости об объекте недвижимости
Сведения о частях земельного участка

Земельный участок			
<small>(вид объекта недвижимости)</small>			
Лист № __ Раздела 4	Всего листов раздела 4 : __	Всего разделов: __	Всего листов выписки: __
03.03.2021 № 99/2021/378745859			
Кадастровый номер:		47:20:0752004:2	

План (чертеж, схема) части земельного участка	Учетный номер части: 47:20:0752004:2/1
	
Масштаб 1: данные отсутствуют	Условные обозначения:

Государственный регистратор		ФГИС ЕГРН
полное наименование должности	подпись	инициалы, фамилия

М.П.

Выписка из Единого государственного реестра недвижимости об объекте недвижимости
Сведения о частях земельного участка

Земельный участок			
(вид объекта недвижимости)			
Лист № __ Раздела 4	Всего листов раздела 4 : __	Всего разделов: __	Всего листов выписки: __
03.03.2021 № 99/2021/378745859			
Кадастровый номер:		47:20:0752004:2	

План (чертеж, схема) части земельного участка	Учетный номер части: 47:20:0752004:2/2
	
Масштаб 1: данные отсутствуют	Условные обозначения:

Государственный регистратор		ФГИС ЕГРН
полное наименование должности	подпись	инициалы, фамилия

М.П.

Выписка из Единого государственного реестра недвижимости об объекте недвижимости
Сведения о частях земельного участка

Земельный участок			
<small>(вид объекта недвижимости)</small>			
Лист № __ Раздела 4	Всего листов раздела 4 : __	Всего разделов: __	Всего листов выписки: __
03.03.2021 № 99/2021/378745859			
Кадастровый номер:		47:20:0752004:2	


План (чертеж, схема) части земельного участка	Учетный номер части: 47:20:0752004:2/3
	
Масштаб 1: данные отсутствуют	Условные обозначения:

Государственный регистратор		ФГИС ЕГРН
полное наименование должности	подпись	инициалы, фамилия

М.П.

Выписка из Единого государственного реестра недвижимости об объекте недвижимости
Сведения о частях земельного участка

Земельный участок			
(вид объекта недвижимости)			
Лист № __ Раздела 4	Всего листов раздела 4 : __	Всего разделов: __	Всего листов выписки: __
03.03.2021 № 99/2021/378745859			
Кадастровый номер:		47:20:0752004:2	

План (чертеж, схема) части земельного участка	Учетный номер части: 47:20:0752004:2/4
	
Масштаб 1: данные отсутствуют	Условные обозначения:

Государственный регистратор		ФГИС ЕГРН
полное наименование должности	подпись	инициалы, фамилия

М.П.

Выписка из Единого государственного реестра недвижимости об объекте недвижимости
Сведения о частях земельного участка

Земельный участок			
(вид объекта недвижимости)			
Лист № __ Раздела 4	Всего листов раздела 4 : __	Всего разделов: __	Всего листов выписки: __
03.03.2021 № 99/2021/378745859			
Кадастровый номер:		47:20:0752004:2	

План (чертеж, схема) части земельного участка		Учетный номер части: 47:20:0752004:2/5	
			
Масштаб 1: данные отсутствуют	Условные обозначения:		

Государственный регистратор		ФГИС ЕГРН
полное наименование должности	подпись	инициалы, фамилия

М.П.

Выписка из Единого государственного реестра недвижимости об объекте недвижимости
Сведения о частях земельного участка

Земельный участок			
<small>(вид объекта недвижимости)</small>			
Лист № __ Раздела 4.1	Всего листов раздела 4.1 : __	Всего разделов: __	Всего листов выписки: __
03.03.2021 № 99/2021/378745859			
Кадастровый номер:		47:20:0752004:2	

Учетный номер части	Площадь (м ²)	Содержание ограничения в использовании или ограничения права на объект недвижимости или обременения объекта недвижимости
1	2	3
1	4599	Иные ограничения (обременения) прав, Постановление администрации муниципального образования № 949 от 28.11.2003, Временные. Дата истечения срока действия временного характера - 05.12.2008
2	1637	Иные ограничения (обременения) прав, Постановление администрации муниципального образования № 949 от 28.11.2003, Временные. Дата истечения срока действия временного характера - 05.12.2008
3	77.4	Иные ограничения (обременения) прав
4	420	Иные ограничения (обременения) прав
5	184.9	Иные ограничения (обременения) прав

Государственный регистратор		ФГИС ЕГРН
полное наименование должности	подпись	инициалы, фамилия

М.П.

Выписка из Единого государственного реестра недвижимости об объекте недвижимости
Сведения о частях земельного участка

Земельный участок				
<small>(вид объекта недвижимости)</small>				
Лист № ___ Раздела 4.2		Всего листов раздела 4.2 : ___		Всего разделов: ___
Всего листов выписки: ___				
03.03.2021 № 99/2021/378745859				
Кадастровый номер:			47:20:0752004:2	
Сведения о характерных точках границы части (частей) земельного участка				
Учетный номер части: 1				
Система координат: МСК 47 зона 1				
Зона №				
Номер точки	Координаты, м		Описание закрепления на местности	Средняя квадратическая погрешность определения координат характерных точек границы части земельного участка, м
	X	Y		
1	2	3	4	5
1	378507.1	1281041.64	данные отсутствуют	данные отсутствуют
1	378507.1	1281041.64	данные отсутствуют	данные отсутствуют
4	378557.93	1281117.49	данные отсутствуют	данные отсутствуют
5	378571.46	1281063.69	данные отсутствуют	данные отсутствуют
8	378473.2	1281092.75	данные отсутствуют	данные отсутствуют
9	378491.29	1281057.5	данные отсутствуют	данные отсутствуют
10	378469.72	1281082.51	данные отсутствуют	данные отсутствуют
11	378483.75	1281065.3	данные отсутствуют	данные отсутствуют
12	378492.36	1281068.74	данные отсутствуют	данные отсутствуют
13	378503.31	1281074.6	данные отсутствуют	данные отсутствуют
14	378510.41	1281074	данные отсутствуют	данные отсутствуют
15	378514.26	1281066.75	данные отсутствуют	данные отсутствуют
16	378505.62	1281050.51	данные отсутствуют	данные отсутствуют
17	378502.99	1281045.8	данные отсутствуют	данные отсутствуют
18	378526.26	1281048.2	данные отсутствуют	данные отсутствуют
19	378533.23	1281062.14	данные отсутствуют	данные отсутствуют
Государственный регистратор			ФГИС ЕГРН	
полное наименование должности			подпись	
			инициалы, фамилия	

М.П.

Выписка из Единого государственного реестра недвижимости об объекте недвижимости
Сведения о частях земельного участка

Земельный участок			
<small>(вид объекта недвижимости)</small>			
Лист № __ Раздела 4.2	Всего листов раздела 4.2 : __	Всего разделов: __	Всего листов выписки: __
03.03.2021 № 99/2021/378745859			
Кадастровый номер:		47:20:0752004:2	

Номер точки	Координаты, м		Описание закрепления на местности	Средняя квадратическая погрешность определения координат характерных точек границы части земельного участка, м
	X	Y		
1	2	3	4	5
20	378534.28	1281066.43	данные отсутствуют	данные отсутствуют
21	378533.39	1281070.73	данные отсутствуют	данные отсутствуют
22	378527.13	1281084.6	данные отсутствуют	данные отсутствуют
23	378524.29	1281088.26	данные отсутствуют	данные отсутствуют
24	378520.7	1281090.1	данные отсутствуют	данные отсутствуют
25	378505.84	1281094.25	данные отсутствуют	данные отсутствуют
26	378502.65	1281094.6	данные отсутствуют	данные отсутствуют
27	378498.97	1281093.69	данные отсутствуют	данные отсутствуют
28	378472.55	1281081.49	данные отсутствуют	данные отсутствуют
29	378540.65	1281076.64	данные отсутствуют	данные отсутствуют
30	378537.18	1281084.34	данные отсутствуют	данные отсутствуют
31	378542.41	1281086.71	данные отсутствуют	данные отсутствуют
32	378545.58	1281078.57	данные отсутствуют	данные отсутствуют
33	378537.98	1281098.34	данные отсутствуют	данные отсутствуют
34	378534.59	1281103.99	данные отсутствуют	данные отсутствуют
35	378512.87	1281087.49	данные отсутствуют	данные отсутствуют
36	378499.13	1281079.18	данные отсутствуют	данные отсутствуют
Государственный регистратор				ФГИС ЕГРН
полное наименование должности			подпись	инициалы, фамилия

М.П.

Выписка из Единого государственного реестра недвижимости об объекте недвижимости
Сведения о частях земельного участка

Земельный участок			
<small>(вид объекта недвижимости)</small>			
Лист № __ Раздела 4.2	Всего листов раздела 4.2 : __	Всего разделов: __	Всего листов выписки: __
03.03.2021 № 99/2021/378745859			
Кадастровый номер:		47:20:0752004:2	

Номер точки	Координаты, м		Описание закрепления на местности	Средняя квадратическая погрешность определения координат характерных точек границы части земельного участка, м
	X	Y		
1	2	3	4	5
37	378479.3	1281069.78	данные отсутствуют	данные отсутствуют
38	378484.23	1281065.18	данные отсутствуют	данные отсутствуют
39	378502.53	1281073.53	данные отсутствуют	данные отсутствуют
40	378516.26	1281081.82	данные отсутствуют	данные отсутствуют
41	378518.02	1281080.48	данные отсутствуют	данные отсутствуют
42	378524.28	1281066.61	данные отсутствуют	данные отсутствуют
43	378531.44	1281069.85	данные отсутствуют	данные отсутствуют
44	378525.93	1281083.64	данные отсутствуют	данные отсутствуют

Государственный регистратор		ФГИС ЕГРН
полное наименование должности	подпись	инициалы, фамилия

М.П.

Выписка из Единого государственного реестра недвижимости об объекте недвижимости
Сведения о частях земельного участка

Земельный участок				
<small>(вид объекта недвижимости)</small>				
Лист № ___ Раздела 4.2		Всего листов раздела 4.2 : ___		Всего разделов: ___
Всего листов выписки: ___				
03.03.2021 № 99/2021/378745859				
Кадастровый номер:			47:20:0752004:2	
Сведения о характерных точках границы части (частей) земельного участка				
Учетный номер части: 2				
Система координат: МСК 47 зона 1				
Зона №				
Номер точки	Координаты, м		Описание закрепления на местности	Средняя квадратическая погрешность определения координат характерных точек границы части земельного участка, м
	X	Y		
1	2	3	4	5
1	378507.1	1281041.64	данные отсутствуют	данные отсутствуют
1	378507.1	1281041.64	данные отсутствуют	данные отсутствуют
4	378557.93	1281117.49	данные отсутствуют	данные отсутствуют
5	378571.46	1281063.69	данные отсутствуют	данные отсутствуют
8	378473.2	1281092.75	данные отсутствуют	данные отсутствуют
9	378491.29	1281057.5	данные отсутствуют	данные отсутствуют
10	378469.72	1281082.51	данные отсутствуют	данные отсутствуют
11	378483.75	1281065.3	данные отсутствуют	данные отсутствуют
12	378492.36	1281068.74	данные отсутствуют	данные отсутствуют
13	378503.31	1281074.6	данные отсутствуют	данные отсутствуют
14	378510.41	1281074	данные отсутствуют	данные отсутствуют
15	378514.26	1281066.75	данные отсутствуют	данные отсутствуют
16	378505.62	1281050.51	данные отсутствуют	данные отсутствуют
17	378502.99	1281045.8	данные отсутствуют	данные отсутствуют
18	378526.26	1281048.2	данные отсутствуют	данные отсутствуют
19	378533.23	1281062.14	данные отсутствуют	данные отсутствуют
Государственный регистратор			ФГИС ЕГРН	
полное наименование должности			подпись	
			инициалы, фамилия	

М.П.

Выписка из Единого государственного реестра недвижимости об объекте недвижимости
Сведения о частях земельного участка

Земельный участок			
<small>(вид объекта недвижимости)</small>			
Лист № __ Раздела 4.2	Всего листов раздела 4.2 : __	Всего разделов: __	Всего листов выписки: __
03.03.2021 № 99/2021/378745859			
Кадастровый номер:		47:20:0752004:2	

Номер точки	Координаты, м		Описание закрепления на местности	Средняя квадратическая погрешность определения координат характерных точек границы части земельного участка, м
	X	Y		
1	2	3	4	5
20	378534.28	1281066.43	данные отсутствуют	данные отсутствуют
21	378533.39	1281070.73	данные отсутствуют	данные отсутствуют
22	378527.13	1281084.6	данные отсутствуют	данные отсутствуют
23	378524.29	1281088.26	данные отсутствуют	данные отсутствуют
24	378520.7	1281090.1	данные отсутствуют	данные отсутствуют
25	378505.84	1281094.25	данные отсутствуют	данные отсутствуют
26	378502.65	1281094.6	данные отсутствуют	данные отсутствуют
27	378498.97	1281093.69	данные отсутствуют	данные отсутствуют
28	378472.55	1281081.49	данные отсутствуют	данные отсутствуют
29	378540.65	1281076.64	данные отсутствуют	данные отсутствуют
30	378537.18	1281084.34	данные отсутствуют	данные отсутствуют
31	378542.41	1281086.71	данные отсутствуют	данные отсутствуют
32	378545.58	1281078.57	данные отсутствуют	данные отсутствуют
33	378537.98	1281098.34	данные отсутствуют	данные отсутствуют
34	378534.59	1281103.99	данные отсутствуют	данные отсутствуют
35	378512.87	1281087.49	данные отсутствуют	данные отсутствуют
36	378499.13	1281079.18	данные отсутствуют	данные отсутствуют
Государственный регистратор				ФГИС ЕГРН
полное наименование должности			подпись	инициалы, фамилия

М.П.

Выписка из Единого государственного реестра недвижимости об объекте недвижимости
Сведения о частях земельного участка

Земельный участок			
<small>(вид объекта недвижимости)</small>			
Лист № __ Раздела 4.2	Всего листов раздела 4.2 : __	Всего разделов: __	Всего листов выписки: __
03.03.2021 № 99/2021/378745859			
Кадастровый номер:		47:20:0752004:2	

Номер точки	Координаты, м		Описание закрепления на местности	Средняя квадратическая погрешность определения координат характерных точек границы части земельного участка, м
	X	Y		
1	2	3	4	5
37	378479.3	1281069.78	данные отсутствуют	данные отсутствуют
38	378484.23	1281065.18	данные отсутствуют	данные отсутствуют
39	378502.53	1281073.53	данные отсутствуют	данные отсутствуют
40	378516.26	1281081.82	данные отсутствуют	данные отсутствуют
41	378518.02	1281080.48	данные отсутствуют	данные отсутствуют
42	378524.28	1281066.61	данные отсутствуют	данные отсутствуют
43	378531.44	1281069.85	данные отсутствуют	данные отсутствуют
44	378525.93	1281083.64	данные отсутствуют	данные отсутствуют

Государственный регистратор		ФГИС ЕГРН
полное наименование должности	подпись	инициалы, фамилия

М.П.

Выписка из Единого государственного реестра недвижимости об объекте недвижимости
Сведения о частях земельного участка

Земельный участок				
<small>(вид объекта недвижимости)</small>				
Лист № ___ Раздела 4.2		Всего листов раздела 4.2 : ___		Всего разделов: ___
Всего листов выписки: ___				
03.03.2021 № 99/2021/378745859				
Кадастровый номер:			47:20:0752004:2	
Сведения о характерных точках границы части (частей) земельного участка				
Учетный номер части: 3				
Система координат: МСК 47 зона 1				
Зона №				
Номер точки	Координаты, м		Описание закрепления на местности	Средняя квадратическая погрешность определения координат характерных точек границы части земельного участка, м
	X	Y		
1	2	3	4	5
1	378507.1	1281041.64	данные отсутствуют	данные отсутствуют
1	378507.1	1281041.64	данные отсутствуют	данные отсутствуют
4	378557.93	1281117.49	данные отсутствуют	данные отсутствуют
5	378571.46	1281063.69	данные отсутствуют	данные отсутствуют
8	378473.2	1281092.75	данные отсутствуют	данные отсутствуют
9	378491.29	1281057.5	данные отсутствуют	данные отсутствуют
10	378469.72	1281082.51	данные отсутствуют	данные отсутствуют
11	378483.75	1281065.3	данные отсутствуют	данные отсутствуют
12	378492.36	1281068.74	данные отсутствуют	данные отсутствуют
13	378503.31	1281074.6	данные отсутствуют	данные отсутствуют
14	378510.41	1281074	данные отсутствуют	данные отсутствуют
15	378514.26	1281066.75	данные отсутствуют	данные отсутствуют
16	378505.62	1281050.51	данные отсутствуют	данные отсутствуют
17	378502.99	1281045.8	данные отсутствуют	данные отсутствуют
18	378526.26	1281048.2	данные отсутствуют	данные отсутствуют
19	378533.23	1281062.14	данные отсутствуют	данные отсутствуют
Государственный регистратор			ФГИС ЕГРН	
полное наименование должности			подпись	
			инициалы, фамилия	

М.П.

Выписка из Единого государственного реестра недвижимости об объекте недвижимости
Сведения о частях земельного участка

Земельный участок			
<small>(вид объекта недвижимости)</small>			
Лист № __ Раздела 4.2	Всего листов раздела 4.2 : __	Всего разделов: __	Всего листов выписки: __
03.03.2021 № 99/2021/378745859			
Кадастровый номер:		47:20:0752004:2	

Номер точки	Координаты, м		Описание закрепления на местности	Средняя квадратическая погрешность определения координат характерных точек границы части земельного участка, м
	X	Y		
1	2	3	4	5
20	378534.28	1281066.43	данные отсутствуют	данные отсутствуют
21	378533.39	1281070.73	данные отсутствуют	данные отсутствуют
22	378527.13	1281084.6	данные отсутствуют	данные отсутствуют
23	378524.29	1281088.26	данные отсутствуют	данные отсутствуют
24	378520.7	1281090.1	данные отсутствуют	данные отсутствуют
25	378505.84	1281094.25	данные отсутствуют	данные отсутствуют
26	378502.65	1281094.6	данные отсутствуют	данные отсутствуют
27	378498.97	1281093.69	данные отсутствуют	данные отсутствуют
28	378472.55	1281081.49	данные отсутствуют	данные отсутствуют
29	378540.65	1281076.64	данные отсутствуют	данные отсутствуют
30	378537.18	1281084.34	данные отсутствуют	данные отсутствуют
31	378542.41	1281086.71	данные отсутствуют	данные отсутствуют
32	378545.58	1281078.57	данные отсутствуют	данные отсутствуют
33	378537.98	1281098.34	данные отсутствуют	данные отсутствуют
34	378534.59	1281103.99	данные отсутствуют	данные отсутствуют
35	378512.87	1281087.49	данные отсутствуют	данные отсутствуют
36	378499.13	1281079.18	данные отсутствуют	данные отсутствуют
Государственный регистратор				ФГИС ЕГРН
полное наименование должности			подпись	инициалы, фамилия

М.П.

Выписка из Единого государственного реестра недвижимости об объекте недвижимости
Сведения о частях земельного участка

Земельный участок			
(вид объекта недвижимости)			
Лист № __ Раздела 4.2	Всего листов раздела 4.2 : __	Всего разделов: __	Всего листов выписки: __
03.03.2021 № 99/2021/378745859			
Кадастровый номер:		47:20:0752004:2	

Номер точки	Координаты, м		Описание закрепления на местности	Средняя квадратическая погрешность определения координат характерных точек границы части земельного участка, м
	X	Y		
1	2	3	4	5
37	378479.3	1281069.78	данные отсутствуют	данные отсутствуют
38	378484.23	1281065.18	данные отсутствуют	данные отсутствуют
39	378502.53	1281073.53	данные отсутствуют	данные отсутствуют
40	378516.26	1281081.82	данные отсутствуют	данные отсутствуют
41	378518.02	1281080.48	данные отсутствуют	данные отсутствуют
42	378524.28	1281066.61	данные отсутствуют	данные отсутствуют
43	378531.44	1281069.85	данные отсутствуют	данные отсутствуют
44	378525.93	1281083.64	данные отсутствуют	данные отсутствуют

Государственный регистратор		ФГИС ЕГРН
полное наименование должности	подпись	инициалы, фамилия

М.П.

Выписка из Единого государственного реестра недвижимости об объекте недвижимости
Сведения о частях земельного участка

Земельный участок				
<small>(вид объекта недвижимости)</small>				
Лист № ___ Раздела 4.2		Всего листов раздела 4.2 : ___		Всего разделов: ___
Всего листов выписки: ___				
03.03.2021 № 99/2021/378745859				
Кадастровый номер:			47:20:0752004:2	
Сведения о характерных точках границы части (частей) земельного участка				
Учетный номер части: 4				
Система координат: МСК 47 зона 1				
Зона №				
Номер точки	Координаты, м		Описание закрепления на местности	Средняя квадратическая погрешность определения координат характерных точек границы части земельного участка, м
	X	Y		
1	2	3	4	5
1	378507.1	1281041.64	данные отсутствуют	данные отсутствуют
1	378507.1	1281041.64	данные отсутствуют	данные отсутствуют
4	378557.93	1281117.49	данные отсутствуют	данные отсутствуют
5	378571.46	1281063.69	данные отсутствуют	данные отсутствуют
8	378473.2	1281092.75	данные отсутствуют	данные отсутствуют
9	378491.29	1281057.5	данные отсутствуют	данные отсутствуют
10	378469.72	1281082.51	данные отсутствуют	данные отсутствуют
11	378483.75	1281065.3	данные отсутствуют	данные отсутствуют
12	378492.36	1281068.74	данные отсутствуют	данные отсутствуют
13	378503.31	1281074.6	данные отсутствуют	данные отсутствуют
14	378510.41	1281074	данные отсутствуют	данные отсутствуют
15	378514.26	1281066.75	данные отсутствуют	данные отсутствуют
16	378505.62	1281050.51	данные отсутствуют	данные отсутствуют
17	378502.99	1281045.8	данные отсутствуют	данные отсутствуют
18	378526.26	1281048.2	данные отсутствуют	данные отсутствуют
19	378533.23	1281062.14	данные отсутствуют	данные отсутствуют
Государственный регистратор			ФГИС ЕГРН	
полное наименование должности			подпись	
			инициалы, фамилия	

М.П.

Выписка из Единого государственного реестра недвижимости об объекте недвижимости
Сведения о частях земельного участка

Земельный участок			
<small>(вид объекта недвижимости)</small>			
Лист № __ Раздела 4.2	Всего листов раздела 4.2 : __	Всего разделов: __	Всего листов выписки: __
03.03.2021 № 99/2021/378745859			
Кадастровый номер:		47:20:0752004:2	

Номер точки	Координаты, м		Описание закрепления на местности	Средняя квадратическая погрешность определения координат характерных точек границы части земельного участка, м
	X	Y		
1	2	3	4	5
20	378534.28	1281066.43	данные отсутствуют	данные отсутствуют
21	378533.39	1281070.73	данные отсутствуют	данные отсутствуют
22	378527.13	1281084.6	данные отсутствуют	данные отсутствуют
23	378524.29	1281088.26	данные отсутствуют	данные отсутствуют
24	378520.7	1281090.1	данные отсутствуют	данные отсутствуют
25	378505.84	1281094.25	данные отсутствуют	данные отсутствуют
26	378502.65	1281094.6	данные отсутствуют	данные отсутствуют
27	378498.97	1281093.69	данные отсутствуют	данные отсутствуют
28	378472.55	1281081.49	данные отсутствуют	данные отсутствуют
29	378540.65	1281076.64	данные отсутствуют	данные отсутствуют
30	378537.18	1281084.34	данные отсутствуют	данные отсутствуют
31	378542.41	1281086.71	данные отсутствуют	данные отсутствуют
32	378545.58	1281078.57	данные отсутствуют	данные отсутствуют
33	378537.98	1281098.34	данные отсутствуют	данные отсутствуют
34	378534.59	1281103.99	данные отсутствуют	данные отсутствуют
35	378512.87	1281087.49	данные отсутствуют	данные отсутствуют
36	378499.13	1281079.18	данные отсутствуют	данные отсутствуют
Государственный регистратор				ФГИС ЕГРН
полное наименование должности			подпись	инициалы, фамилия

М.П.

Выписка из Единого государственного реестра недвижимости об объекте недвижимости
Сведения о частях земельного участка

Земельный участок			
<small>(вид объекта недвижимости)</small>			
Лист № __ Раздела 4.2	Всего листов раздела 4.2 : __	Всего разделов: __	Всего листов выписки: __
03.03.2021 № 99/2021/378745859			
Кадастровый номер:		47:20:0752004:2	

Номер точки	Координаты, м		Описание закрепления на местности	Средняя квадратическая погрешность определения координат характерных точек границы части земельного участка, м
	X	Y		
1	2	3	4	5
37	378479.3	1281069.78	данные отсутствуют	данные отсутствуют
38	378484.23	1281065.18	данные отсутствуют	данные отсутствуют
39	378502.53	1281073.53	данные отсутствуют	данные отсутствуют
40	378516.26	1281081.82	данные отсутствуют	данные отсутствуют
41	378518.02	1281080.48	данные отсутствуют	данные отсутствуют
42	378524.28	1281066.61	данные отсутствуют	данные отсутствуют
43	378531.44	1281069.85	данные отсутствуют	данные отсутствуют
44	378525.93	1281083.64	данные отсутствуют	данные отсутствуют

Государственный регистратор		ФГИС ЕГРН
полное наименование должности	подпись	инициалы, фамилия

М.П.

Выписка из Единого государственного реестра недвижимости об объекте недвижимости
Сведения о частях земельного участка

Земельный участок				
<small>(вид объекта недвижимости)</small>				
Лист № ___ Раздела 4.2		Всего листов раздела 4.2 : ___		Всего разделов: ___
Всего листов выписки: ___				
03.03.2021 № 99/2021/378745859				
Кадастровый номер:			47:20:0752004:2	
Сведения о характерных точках границы части (частей) земельного участка				
Учетный номер части: 5				
Система координат: МСК 47 зона 1				
Зона №				
Номер точки	Координаты, м		Описание закрепления на местности	Средняя квадратическая погрешность определения координат характерных точек границы части земельного участка, м
	X	Y		
1	2	3	4	5
1	378507.1	1281041.64	данные отсутствуют	данные отсутствуют
1	378507.1	1281041.64	данные отсутствуют	данные отсутствуют
4	378557.93	1281117.49	данные отсутствуют	данные отсутствуют
5	378571.46	1281063.69	данные отсутствуют	данные отсутствуют
8	378473.2	1281092.75	данные отсутствуют	данные отсутствуют
9	378491.29	1281057.5	данные отсутствуют	данные отсутствуют
10	378469.72	1281082.51	данные отсутствуют	данные отсутствуют
11	378483.75	1281065.3	данные отсутствуют	данные отсутствуют
12	378492.36	1281068.74	данные отсутствуют	данные отсутствуют
13	378503.31	1281074.6	данные отсутствуют	данные отсутствуют
14	378510.41	1281074	данные отсутствуют	данные отсутствуют
15	378514.26	1281066.75	данные отсутствуют	данные отсутствуют
16	378505.62	1281050.51	данные отсутствуют	данные отсутствуют
17	378502.99	1281045.8	данные отсутствуют	данные отсутствуют
18	378526.26	1281048.2	данные отсутствуют	данные отсутствуют
19	378533.23	1281062.14	данные отсутствуют	данные отсутствуют
Государственный регистратор			ФГИС ЕГРН	
полное наименование должности			подпись	
			инициалы, фамилия	

М.П.

Выписка из Единого государственного реестра недвижимости об объекте недвижимости
Сведения о частях земельного участка

Земельный участок			
<small>(вид объекта недвижимости)</small>			
Лист № __ Раздела 4.2	Всего листов раздела 4.2 : __	Всего разделов: __	Всего листов выписки: __
03.03.2021 № 99/2021/378745859			
Кадастровый номер:		47:20:0752004:2	

Номер точки	Координаты, м		Описание закрепления на местности	Средняя квадратическая погрешность определения координат характерных точек границы части земельного участка, м
	X	Y		
1	2	3	4	5
20	378534.28	1281066.43	данные отсутствуют	данные отсутствуют
21	378533.39	1281070.73	данные отсутствуют	данные отсутствуют
22	378527.13	1281084.6	данные отсутствуют	данные отсутствуют
23	378524.29	1281088.26	данные отсутствуют	данные отсутствуют
24	378520.7	1281090.1	данные отсутствуют	данные отсутствуют
25	378505.84	1281094.25	данные отсутствуют	данные отсутствуют
26	378502.65	1281094.6	данные отсутствуют	данные отсутствуют
27	378498.97	1281093.69	данные отсутствуют	данные отсутствуют
28	378472.55	1281081.49	данные отсутствуют	данные отсутствуют
29	378540.65	1281076.64	данные отсутствуют	данные отсутствуют
30	378537.18	1281084.34	данные отсутствуют	данные отсутствуют
31	378542.41	1281086.71	данные отсутствуют	данные отсутствуют
32	378545.58	1281078.57	данные отсутствуют	данные отсутствуют
33	378537.98	1281098.34	данные отсутствуют	данные отсутствуют
34	378534.59	1281103.99	данные отсутствуют	данные отсутствуют
35	378512.87	1281087.49	данные отсутствуют	данные отсутствуют
36	378499.13	1281079.18	данные отсутствуют	данные отсутствуют
Государственный регистратор				ФГИС ЕГРН
полное наименование должности			подпись	инициалы, фамилия

М.П.

Выписка из Единого государственного реестра недвижимости об объекте недвижимости
Сведения о частях земельного участка

Земельный участок			
<small>(вид объекта недвижимости)</small>			
Лист № __ Раздела 4.2	Всего листов раздела 4.2 : __	Всего разделов: __	Всего листов выписки: __
03.03.2021 № 99/2021/378745859			
Кадастровый номер:		47:20:0752004:2	

Номер точки	Координаты, м		Описание закрепления на местности	Средняя квадратическая погрешность определения координат характерных точек границы части земельного участка, м
	X	Y		
1	2	3	4	5
37	378479.3	1281069.78	данные отсутствуют	данные отсутствуют
38	378484.23	1281065.18	данные отсутствуют	данные отсутствуют
39	378502.53	1281073.53	данные отсутствуют	данные отсутствуют
40	378516.26	1281081.82	данные отсутствуют	данные отсутствуют
41	378518.02	1281080.48	данные отсутствуют	данные отсутствуют
42	378524.28	1281066.61	данные отсутствуют	данные отсутствуют
43	378531.44	1281069.85	данные отсутствуют	данные отсутствуют
44	378525.93	1281083.64	данные отсутствуют	данные отсутствуют

Государственный регистратор		ФГИС ЕГРН
полное наименование должности	подпись	инициалы, фамилия

М.П.

Выписка из Единого государственного реестра недвижимости об объекте недвижимости
Сведения о характеристиках объекта недвижимости

На основании запроса от 12.04.2022 г., поступившего на рассмотрение 18.04.2022 г., сообщаем, что согласно записям Единого государственного реестра недвижимости:

Земельный участок			
(вид объекта недвижимости)			
Лист № ____ Раздела 1	Всего листов раздела 1 : ____	Всего разделов: ____	Всего листов выписки: ____
18.04.2022 № 99/2022/461646915			
Кадастровый номер:		47:20:0752004:127	

Номер кадастрового квартала:	47:20:0752004
Дата присвоения кадастрового номера:	28.12.2017
Ранее присвоенный государственный учетный номер:	данные отсутствуют
Адрес:	Ленинградская область, Кингисеппский муниципальный район, Большелуцкое сельское поселение
Площадь:	5426 +/- 129 кв. м
Кадастровая стоимость, руб.:	1452702.98
Кадастровые номера расположенных в пределах земельного участка объектов недвижимости:	47:20:0000000:15165, 47:20:0000000:15166, 47:20:0000000:15153, 47:20:0752004:130, 47:20:0000000:15176, 47:20:0752004:131
Кадастровые номера объектов недвижимости, из которых образован объект недвижимости:	данные отсутствуют
Кадастровые номера образованных объектов недвижимости:	данные отсутствуют
Сведения о включении объекта недвижимости в состав предприятия как имущественного комплекса:	

Государственный регистратор		ФГИС ЕГРН
полное наименование должности	подпись	инициалы, фамилия

М.П.

Выписка из Единого государственного реестра недвижимости об объекте недвижимости
Сведения о характеристиках объекта недвижимости

Земельный участок			
<small>(вид объекта недвижимости)</small>			
Лист № ___ Раздела 1	Всего листов раздела 1 : ___	Всего разделов: ___	Всего листов выписки: ___
18.04.2022 № 99/2022/461646915			
Кадастровый номер:		47:20:0752004:127	

Категория земель:	Земли промышленности, энергетики, транспорта, связи, радиовещания, телевидения, информатики, земли для обеспечения космической деятельности, земли обороны, безопасности и земли иного специального назначения
Виды разрешенного использования:	Для размещения иных объектов промышленности
Сведения о кадастровом инженере:	Маслова Евгения Владимировна №78-16-1076
Сведения о лесах, водных объектах и об иных природных объектах, расположенных в пределах земельного участка:	данные отсутствуют
Сведения о том, что земельный участок полностью или частично расположен в границах зоны с особыми условиями использования территории или территории объекта культурного наследия	данные отсутствуют
Сведения о том, что земельный участок расположен в границах особой экономической зоны, территории опережающего социально-экономического развития, зоны территориального развития в Российской Федерации, игровой зоны:	данные отсутствуют
Сведения о том, что земельный участок расположен в границах особо охраняемой природной территории, охотничьих угодий, лесничеств, лесопарков:	данные отсутствуют
Сведения о результатах проведения государственного земельного надзора:	данные отсутствуют
Сведения о расположении земельного участка в границах территории, в отношении которой утвержден проект межевания территории:	данные отсутствуют

Государственный регистратор		ФГИС ЕГРН
полное наименование должности	подпись	инициалы, фамилия

М.П.

Выписка из Единого государственного реестра недвижимости об объекте недвижимости
Сведения о характеристиках объекта недвижимости

Земельный участок			
<small>(вид объекта недвижимости)</small>			
Лист № ____ Раздела 1	Всего листов раздела 1 : ____	Всего разделов: ____	Всего листов выписки: ____
18.04.2022 № 99/2022/461646915			
Кадастровый номер:		47:20:0752004:127	

Условный номер земельного участка:	данные отсутствуют
Сведения о принятии акта и (или) заключении договора, предусматривающих предоставление в соответствии с земельным законодательством исполнительным органом государственной власти или органом местного самоуправления находящегося в государственной или муниципальной собственности земельного участка для строительства наемного дома социального использования или наемного дома коммерческого использования:	данные отсутствуют
Сведения о том, что земельный участок или земельные участки образованы на основании решения об изъятии земельного участка и (или) расположенного на нем объекта недвижимости для государственных или муниципальных нужд:	данные отсутствуют
Сведения о том, что земельный участок образован из земель или земельного участка, государственная собственность на которые не разграничена:	данные отсутствуют
Сведения о наличии земельного спора о местоположении границ земельных участков:	данные отсутствуют
Статус записи об объекте недвижимости:	Сведения об объекте недвижимости имеют статус "актуальные"
Особые отметки:	Сведения о видах разрешенного использования имеют статус «Актуальные незасвидетельствованные». Право (ограничение права, обременение объекта недвижимости) зарегистрировано на данный объект недвижимости с видами разрешенного использования отсутствует. Сведения необходимые для заполнения раздела 3.1 отсутствуют.
Получатель выписки:	Слизунов Евгений Сергеевич

Государственный регистратор		ФГИС ЕГРН
полное наименование должности	подпись	инициалы, фамилия

Выписка из Единого государственного реестра недвижимости об объекте недвижимости
Сведения о зарегистрированных правах

Земельный участок	
<small>(вид объекта недвижимости)</small>	
Лист № ___ Раздела <u>2</u>	Всего листов раздела <u>2</u> : ___
Всего разделов: ___	Всего листов выписки: ___
18.04.2022 № 99/2022/461646915	
Кадастровый номер:	47:20:0752004:127
1. Правообладатель (правообладатели):	1.1. Акционерное общество "ЕвроХим-Северо-Запад", ИНН: 4707036312
2. Вид, номер и дата государственной регистрации права:	2.1. Собственность, № 47:20:0752004:127-47/018/2020-1 от 13.08.2020
3. Ограничение прав и обременение объекта недвижимости:	не зарегистрировано
4. Договоры участия в долевом строительстве:	не зарегистрировано
5. Заявленные в судебном порядке права требования:	данные отсутствуют
6. Сведения о возражении в отношении зарегистрированного права:	данные отсутствуют
7. Сведения о наличии решения об изъятии объекта недвижимости для государственных и муниципальных нужд:	данные отсутствуют
8. Сведения о невозможности государственной регистрации без личного участия правообладателя или его законного представителя:	
9. Правопритязания и сведения о наличии поступивших, но не рассмотренных заявлений о проведении государственной регистрации права (перехода, прекращения права), ограничения права или обременения объекта недвижимости, сделки в отношении объекта недвижимости:	данные отсутствуют
10. Сведения об осуществлении государственной регистрации сделки, права, ограничения права без необходимого в силу закона согласия третьего лица, органа:	данные отсутствуют
11. Сведения о невозможности государственной регистрации перехода, прекращения, ограничения права на земельный участок из земель сельскохозяйственного назначения:	

Государственный регистратор		ФГИС ЕГРН
полное наименование должности	подпись	инициалы, фамилия

М.П.

Выписка из Единого государственного реестра недвижимости об объекте недвижимости
Описание местоположения земельного участка

Земельный участок			
(вид объекта недвижимости)			
Лист № __ Раздела 3	Всего листов раздела 3 : __	Всего разделов: __	Всего листов выписки: __
18.04.2022 № 99/2022/461646915			
Кадастровый номер:		47:20:0752004:127	

План (чертеж, схема) земельного участка			
			
Масштаб 1: данные отсутствуют	Условные обозначения:		

Государственный регистратор		ФГИС ЕГРН
полное наименование должности	подпись	инициалы, фамилия

М.П.

Выписка из Единого государственного реестра недвижимости об объекте недвижимости
Описание местоположения земельного участка

Земельный участок			
<small>(вид объекта недвижимости)</small>			
Лист № ___ Раздела 3.2	Всего листов раздела 3.2 : ___	Всего разделов: ___	Всего листов выписки: ___
18.04.2022 № 99/2022/461646915			
Кадастровый номер:		47:20:0752004:127	

Сведения о характерных точках границы земельного участка				
Система координат: МСК 53 (Зона-2)				
Зона №				
Номер точки	Координаты		Описание закрепления на местности	Средняя квадратическая погрешность определения координат характерных точек границ земельного участка, м
	X	Y		
1	2	3	4	5
1	378513.21	1281230.67	данные отсутствуют	данные отсутствуют
2	378482.35	1281228.46	данные отсутствуют	данные отсутствуют
3	378451.11	1281226.22	данные отсутствуют	данные отсутствуют
4	378451.16	1281225.6	данные отсутствуют	данные отсутствуют
5	378450.97	1281190.54	данные отсутствуют	данные отсутствуют
6	378451.47	1281147.07	данные отсутствуют	данные отсутствуют
7	378468.31	1281147.49	данные отсутствуют	данные отсутствуют
8	378486.28	1281143.86	данные отсутствуют	данные отсутствуют
9	378495.65	1281143.25	данные отсутствуют	данные отсутствуют
10	378504.95	1281143.11	данные отсутствуют	данные отсутствуют
11	378515.41	1281142.95	данные отсутствуют	данные отсутствуют
12	378517.23	1281211.84	данные отсутствуют	данные отсутствуют

Государственный регистратор		ФГИС ЕГРН
полное наименование должности	подпись	инициалы, фамилия

М.П.

Выписка из Единого государственного реестра недвижимости об объекте недвижимости
Сведения о частях земельного участка

Земельный участок			
<small>(вид объекта недвижимости)</small>			
Лист № ___ Раздела 4	Всего листов раздела 4 : ___	Всего разделов: ___	Всего листов выписки: ___
18.04.2022 № 99/2022/461646915			
Кадастровый номер:		47:20:0752004:127	

План (чертеж, схема) части земельного участка	Учетный номер части: 47:20:0752004:127/1
	
Масштаб 1: данные отсутствуют	Условные обозначения:

Государственный регистратор		ФГИС ЕГРН
полное наименование должности	подпись	инициалы, фамилия

М.П.

Выписка из Единого государственного реестра недвижимости об объекте недвижимости
Сведения о частях земельного участка

Земельный участок			
<small>(вид объекта недвижимости)</small>			
Лист № ____ Раздела 4	Всего листов раздела 4 : ____	Всего разделов: ____	Всего листов выписки: ____
18.04.2022 № 99/2022/461646915			
Кадастровый номер:		47:20:0752004:127	

План (чертеж, схема) части земельного участка	Учетный номер части: 47:20:0752004:127/2
	
Масштаб 1: данные отсутствуют	Условные обозначения:

Государственный регистратор		ФГИС ЕГРН
полное наименование должности	подпись	инициалы, фамилия

М.П.

Выписка из Единого государственного реестра недвижимости об объекте недвижимости
Сведения о частях земельного участка

Земельный участок			
(вид объекта недвижимости)			
Лист № ___ Раздела 4	Всего листов раздела 4 : ___	Всего разделов: ___	Всего листов выписки: ___
18.04.2022 № 99/2022/461646915			
Кадастровый номер:		47:20:0752004:127	

План (чертеж, схема) части земельного участка	Учетный номер части: 47:20:0752004:127/3
	
Масштаб 1: данные отсутствуют	Условные обозначения:

Государственный регистратор		ФГИС ЕГРН
полное наименование должности	подпись	инициалы, фамилия

М.П.

Выписка из Единого государственного реестра недвижимости об объекте недвижимости
Сведения о частях земельного участка

Земельный участок			
<small>(вид объекта недвижимости)</small>			
Лист № ___ Раздела 4	Всего листов раздела 4 : ___	Всего разделов: ___	Всего листов выписки: ___
18.04.2022 № 99/2022/461646915			
Кадастровый номер:		47:20:0752004:127	

План (чертеж, схема) части земельного участка	Учетный номер части: 47:20:0752004:127/4
	
Масштаб 1: данные отсутствуют	Условные обозначения:

Государственный регистратор		ФГИС ЕГРН
полное наименование должности	подпись	инициалы, фамилия

М.П.

Выписка из Единого государственного реестра недвижимости об объекте недвижимости
Сведения о частях земельного участка

Земельный участок			
(вид объекта недвижимости)			
Лист № ___ Раздела 4	Всего листов раздела 4 : ___	Всего разделов: ___	Всего листов выписки: ___
18.04.2022 № 99/2022/461646915			
Кадастровый номер:		47:20:0752004:127	

План (чертеж, схема) части земельного участка	Учетный номер части: 47:20:0752004:127/5
	
Масштаб 1: данные отсутствуют	Условные обозначения:

Государственный регистратор		ФГИС ЕГРН
полное наименование должности	подпись	инициалы, фамилия

М.П.

Выписка из Единого государственного реестра недвижимости об объекте недвижимости
Сведения о частях земельного участка

Земельный участок			
<small>(вид объекта недвижимости)</small>			
Лист № ____ Раздела 4	Всего листов раздела 4 : ____	Всего разделов: ____	Всего листов выписки: ____
18.04.2022 № 99/2022/461646915			
Кадастровый номер:		47:20:0752004:127	

План (чертеж, схема) части земельного участка	Учетный номер части: 47:20:0752004:127/6
	
Масштаб 1: данные отсутствуют	Условные обозначения:

Государственный регистратор		ФГИС ЕГРН
полное наименование должности	подпись	инициалы, фамилия

М.П.

Выписка из Единого государственного реестра недвижимости об объекте недвижимости
Сведения о частях земельного участка

Земельный участок			
<small>(вид объекта недвижимости)</small>			
Лист № ____ Раздела 4	Всего листов раздела 4 : ____	Всего разделов: ____	Всего листов выписки: ____
18.04.2022 № 99/2022/461646915			
Кадастровый номер:		47:20:0752004:127	

План (чертеж, схема) части земельного участка	Учетный номер части: 47:20:0752004:127/7
	
Масштаб 1: данные отсутствуют	Условные обозначения:

Государственный регистратор		ФГИС ЕГРН
полное наименование должности	подпись	инициалы, фамилия

М.П.

Выписка из Единого государственного реестра недвижимости об объекте недвижимости
Сведения о частях земельного участка

Земельный участок			
(вид объекта недвижимости)			
Лист № ___ Раздела 4	Всего листов раздела 4 : ___	Всего разделов: ___	Всего листов выписки: ___
18.04.2022 № 99/2022/461646915			
Кадастровый номер:		47:20:0752004:127	

План (чертеж, схема) части земельного участка	Учетный номер части: 47:20:0752004:127/8
	
Масштаб 1: данные отсутствуют	Условные обозначения:

Государственный регистратор		ФГИС ЕГРН
полное наименование должности	подпись	инициалы, фамилия

М.П.

Выписка из Единого государственного реестра недвижимости об объекте недвижимости
Сведения о частях земельного участка

Земельный участок			
(вид объекта недвижимости)			
Лист № ___ Раздела 4	Всего листов раздела 4 : ___	Всего разделов: ___	Всего листов выписки: ___
18.04.2022 № 99/2022/461646915			
Кадастровый номер:		47:20:0752004:127	

План (чертеж, схема) части земельного участка	Учетный номер части: 47:20:0752004:127/9
	
Масштаб 1: данные отсутствуют	Условные обозначения:

Государственный регистратор		ФГИС ЕГРН
полное наименование должности	подпись	инициалы, фамилия

М.П.

Выписка из Единого государственного реестра недвижимости об объекте недвижимости
Сведения о частях земельного участка

Земельный участок			
(вид объекта недвижимости)			
Лист № ___ Раздела 4.1	Всего листов раздела 4.1 : ___	Всего разделов: ___	Всего листов выписки: ___
18.04.2022 № 99/2022/461646915			
Кадастровый номер:		47:20:0752004:127	

Учетный номер части	Площадь (м ²)	Содержание ограничения в использовании или ограничения права на объект недвижимости или обременения объекта недвижимости
1	2	3
1	2022	Аренда (в том числе, субаренда)
2	5426	Аренда (в том числе, субаренда)
3	1577	Ограничения прав на земельный участок, предусмотренные статьями 56, 56.1 Земельного кодекса Российской Федерации, Карта(План) № 617/2015 от 17.12.2015, срок действия: 22.12.2017
4	91	Ограничения прав на земельный участок, предусмотренные статьями 56, 56.1 Земельного кодекса Российской Федерации, Доверенность № Б/41/19 от 17.05.2019, срок действия: 27.02.2020
5	99	Ограничения прав на земельный участок, предусмотренные статьями 56, 56.1 Земельного кодекса Российской Федерации, Доверенность № Б/41/19 от 17.05.2019, срок действия: 28.02.2020
6	68	Ограничения прав на земельный участок, предусмотренные статьями 56, 56.1 Земельного кодекса Российской Федерации, Доверенность № Б/41/19 от 17.05.2019, срок действия: 16.04.2020
7	68	Ограничения прав на земельный участок, предусмотренные статьями 56, 56.1 Земельного кодекса Российской Федерации, Доверенность № 20-265/01-7/1-18 от 04.12.2020, срок действия: 05.10.2021
8	99	Ограничения прав на земельный участок, предусмотренные статьями 56, 56.1 Земельного кодекса Российской Федерации, Документ, содержащий необходимые для внесения в государственный кадастр недвижимости сведения об установлении или изменении территориальной зоны или зоны с особыми условиями использования территорий, либо об отмене установления такой зоны № PVD-0123/2021-59088 от 12.11.2021, срок действия: 19.11.2021

Государственный регистратор		ФГИС ЕГРН
полное наименование должности	подпись	инициалы, фамилия

М.П.

Выписка из Единого государственного реестра недвижимости об объекте недвижимости
Сведения о частях земельного участка

Земельный участок			
<small>(вид объекта недвижимости)</small>			
Лист № ___ Раздела 4.1	Всего листов раздела 4.1 : ___	Всего разделов: ___	Всего листов выписки: ___
18.04.2022 № 99/2022/461646915			
Кадастровый номер:		47:20:0752004:127	

Учетный номер части	Площадь (м ²)	Содержание ограничения в использовании или ограничения права на объект недвижимости или обременения объекта недвижимости
1	2	3
9	91	Ограничения прав на земельный участок, предусмотренные статьями 56, 56.1 Земельного кодекса Российской Федерации, Документ, содержащий необходимые для внесения в государственный кадастр недвижимости сведения об установлении или изменении территориальной зоны или зоны с особыми условиями использования территорий, либо об отмене установления такой зоны № PVD-0123/2021-59087 от 12.11.2021, срок действия: 24.11.2021

Государственный регистратор		ФГИС ЕГРН
полное наименование должности	подпись	инициалы, фамилия

М.П.

Выписка из Единого государственного реестра недвижимости об объекте недвижимости
Сведения о частях земельного участка

Земельный участок				
<small>(вид объекта недвижимости)</small>				
Лист № ____ Раздела 4.2		Всего листов раздела 4.2 : ____		Всего разделов: ____
Всего листов выписки: ____				
18.04.2022 № 99/2022/461646915				
Кадастровый номер:			47:20:0752004:127	
Сведения о характерных точках границы части (частей) земельного участка				
Учетный номер части: 1				
Система координат: МСК 53 (Зона-2)				
Зона №				
Номер точки	Координаты, м		Описание закрепления на местности	Средняя квадратическая погрешность определения координат характерных точек границы части земельного участка, м
	X	Y		
1	2	3	4	5
1	378513.21	1281230.67	данные отсутствуют	данные отсутствуют
1	378513.21	1281230.67	данные отсутствуют	данные отсутствуют
1	378513.21	1281230.67	данные отсутствуют	данные отсутствуют
2	378482.35	1281228.46	данные отсутствуют	данные отсутствуют
2	378482.35	1281228.46	данные отсутствуют	данные отсутствуют
3	378451.11	1281226.22	данные отсутствуют	данные отсутствуют
4	378451.16	1281225.6	данные отсутствуют	данные отсутствуют
5	378450.97	1281190.54	данные отсутствуют	данные отсутствуют
6	378451.47	1281147.07	данные отсутствуют	данные отсутствуют
7	378468.31	1281147.49	данные отсутствуют	данные отсутствуют
8	378486.28	1281143.86	данные отсутствуют	данные отсутствуют
9	378495.65	1281143.25	данные отсутствуют	данные отсутствуют
10	378504.95	1281143.11	данные отсутствуют	данные отсутствуют
10	378504.95	1281143.11	данные отсутствуют	данные отсутствуют
11	378515.41	1281142.95	данные отсутствуют	данные отсутствуют
11	378515.41	1281142.95	данные отсутствуют	данные отсутствуют
Государственный регистратор			ФГИС ЕГРН	
полное наименование должности			подпись	
			инициалы, фамилия	

М.П.

Выписка из Единого государственного реестра недвижимости об объекте недвижимости
Сведения о частях земельного участка

Земельный участок			
<small>(вид объекта недвижимости)</small>			
Лист № ____ Раздела 4.2	Всего листов раздела 4.2 : ____	Всего разделов: ____	Всего листов выписки: ____
18.04.2022 № 99/2022/461646915			
Кадастровый номер:		47:20:0752004:127	

Номер точки	Координаты, м		Описание закрепления на местности	Средняя квадратическая погрешность определения координат характерных точек границы части земельного участка, м
	X	Y		
1	2	3	4	5
11	378515.41	1281142.95	данные отсутствуют	данные отсутствуют
12	378517.23	1281211.84	данные отсутствуют	данные отсутствуют
12	378517.23	1281211.84	данные отсутствуют	данные отсутствуют
12	378517.23	1281211.84	данные отсутствуют	данные отсутствуют
13	378492.37	1281184.77	данные отсутствуют	данные отсутствуют
14	378487.95	1281228.86	данные отсутствуют	данные отсутствуют
15	378493.51	1281208.31	данные отсутствуют	данные отсутствуют
16	378503.56	1281158.77	данные отсутствуют	данные отсутствуют
17	378508.54	1281143.06	данные отсутствуют	данные отсутствуют
18	378492.24	1281197.15	данные отсутствуют	данные отсутствуют
18	378492.24	1281197.15	данные отсутствуют	данные отсутствуют
19	378495.08	1281197.4	данные отсутствуют	данные отсутствуют
19	378495.08	1281197.4	данные отсутствуют	данные отсутствуют
20	378504.5	1281198.26	данные отсутствуют	данные отсутствуют
20	378504.5	1281198.26	данные отсутствуют	данные отсутствуют
21	378505.9	1281198.3	данные отсутствуют	данные отсутствуют
21	378505.9	1281198.3	данные отсутствуют	данные отсутствуют

Государственный регистратор		ФГИС ЕГРН
полное наименование должности	подпись	инициалы, фамилия

М.П.

Выписка из Единого государственного реестра недвижимости об объекте недвижимости
Сведения о частях земельного участка

Земельный участок			
<small>(вид объекта недвижимости)</small>			
Лист № ____ Раздела 4.2	Всего листов раздела 4.2 : ____	Всего разделов: ____	Всего листов выписки: ____
18.04.2022 № 99/2022/461646915			
Кадастровый номер:		47:20:0752004:127	

Номер точки	Координаты, м		Описание закрепления на местности	Средняя квадратическая погрешность определения координат характерных точек границы части земельного участка, м
	X	Y		
1	2	3	4	5
22	378506.57	1281198.51	данные отсутствуют	данные отсутствуют
22	378506.57	1281198.51	данные отсутствуют	данные отсутствуют
23	378507.11	1281199.02	данные отсутствуют	данные отсутствуют
23	378507.11	1281199.02	данные отсутствуют	данные отсутствуют
24	378507.29	1281199.78	данные отсутствуют	данные отсутствуют
24	378507.29	1281199.78	данные отсутствуют	данные отсутствуют
25	378507.27	1281201.35	данные отсутствуют	данные отсутствуют
25	378507.27	1281201.35	данные отсутствуют	данные отсутствуют
26	378507.04	1281207.99	данные отсутствуют	данные отсутствуют
26	378507.04	1281207.99	данные отсутствуют	данные отсутствуют
27	378505.68	1281221.6	данные отсутствуют	данные отсутствуют
27	378505.68	1281221.6	данные отсутствуют	данные отсутствуют
28	378504.59	1281227.95	данные отсутствуют	данные отсутствуют
28	378504.59	1281227.95	данные отсутствуют	данные отсутствуют
29	378504	1281230.01	данные отсутствуют	данные отсутствуют
29	378504	1281230.01	данные отсутствуют	данные отсутствуют
30	378501.96	1281229.86	данные отсутствуют	данные отсутствуют

Государственный регистратор		ФГИС ЕГРН
полное наименование должности	подпись	инициалы, фамилия

М.П.

Выписка из Единого государственного реестра недвижимости об объекте недвижимости
Сведения о частях земельного участка

Земельный участок			
<small>(вид объекта недвижимости)</small>			
Лист № ____ Раздела 4.2	Всего листов раздела 4.2 : ____	Всего разделов: ____	Всего листов выписки: ____
18.04.2022 № 99/2022/461646915			
Кадастровый номер:		47:20:0752004:127	

Номер точки	Координаты, м		Описание закрепления на местности	Средняя квадратическая погрешность определения координат характерных точек границы части земельного участка, м
	Х	У		
1	2	3	4	5
30	378501.96	1281229.86	данные отсутствуют	данные отсутствуют
31	378502.63	1281227.55	данные отсутствуют	данные отсутствуют
31	378502.63	1281227.55	данные отсутствуют	данные отсутствуют
32	378503.69	1281221.36	данные отсутствуют	данные отсутствуют
32	378503.69	1281221.36	данные отсутствуют	данные отсутствуют
33	378505.04	1281207.89	данные отсутствуют	данные отсутствуют
33	378505.04	1281207.89	данные отсутствуют	данные отсутствуют
34	378505.27	1281201.32	данные отсутствуют	данные отсутствуют
34	378505.27	1281201.32	данные отсутствуют	данные отсутствуют
35	378505.28	1281200.28	данные отсутствуют	данные отсутствуют
35	378505.28	1281200.28	данные отсутствуют	данные отсутствуют
36	378504.35	1281200.25	данные отсутствуют	данные отсутствуют
36	378504.35	1281200.25	данные отсутствуют	данные отсутствуют
37	378494.9	1281199.39	данные отсутствуют	данные отсутствуют
37	378494.9	1281199.39	данные отсутствуют	данные отсутствуют
38	378492.15	1281199.15	данные отсутствуют	данные отсутствуют
38	378492.15	1281199.15	данные отсутствуют	данные отсутствуют

Государственный регистратор		ФГИС ЕГРН
полное наименование должности	подпись	инициалы, фамилия

М.П.

Выписка из Единого государственного реестра недвижимости об объекте недвижимости
Сведения о частях земельного участка

Земельный участок			
<small>(вид объекта недвижимости)</small>			
Лист № ____ Раздела 4.2	Всего листов раздела 4.2 : ____	Всего разделов: ____	Всего листов выписки: ____
18.04.2022 № 99/2022/461646915			
Кадастровый номер:		47:20:0752004:127	

Номер точки	Координаты, м		Описание закрепления на местности	Средняя квадратическая погрешность определения координат характерных точек границы части земельного участка, м
	X	Y		
1	2	3	4	5
39	378491.74	1281199.02	данные отсутствуют	данные отсутствуют
39	378491.74	1281199.02	данные отсутствуют	данные отсутствуют
40	378491.37	1281198.65	данные отсутствуют	данные отсутствуют
40	378491.37	1281198.65	данные отсутствуют	данные отсутствуют
41	378491.24	1281198.15	данные отсутствуют	данные отсутствуют
41	378491.24	1281198.15	данные отсутствуют	данные отсутствуют
42	378491.37	1281197.65	данные отсутствуют	данные отсутствуют
42	378491.37	1281197.65	данные отсутствуют	данные отсутствуют
43	378491.74	1281197.29	данные отсутствуют	данные отсутствуют
43	378491.74	1281197.29	данные отсутствуют	данные отсутствуют
44	378508.49	1281196.61	данные отсутствуют	данные отсутствуют
44	378508.49	1281196.61	данные отсутствуют	данные отсутствуют
45	378509.15	1281197.09	данные отсутствуют	данные отсутствуют
45	378509.15	1281197.09	данные отсутствуют	данные отсутствуют
46	378509.44	1281198.2	данные отсутствуют	данные отсутствуют
46	378509.44	1281198.2	данные отсутствуют	данные отсутствуют
47	378509.3	1281202.09	данные отсутствуют	данные отсутствуют

Государственный регистратор		ФГИС ЕГРН
полное наименование должности	подпись	инициалы, фамилия

М.П.

Выписка из Единого государственного реестра недвижимости об объекте недвижимости
Сведения о частях земельного участка

Земельный участок			
<small>(вид объекта недвижимости)</small>			
Лист № ____ Раздела 4.2	Всего листов раздела 4.2 : ____	Всего разделов: ____	Всего листов выписки: ____
18.04.2022 № 99/2022/461646915			
Кадастровый номер:		47:20:0752004:127	

Номер точки	Координаты, м		Описание закрепления на местности	Средняя квадратическая погрешность определения координат характерных точек границы части земельного участка, м
	X	Y		
1	2	3	4	5
47	378509.3	1281202.09	данные отсутствуют	данные отсутствуют
48	378505.79	1281229.89	данные отсутствуют	данные отсутствуют
48	378505.79	1281229.89	данные отсутствуют	данные отсутствуют
49	378505.71	1281230.13	данные отсутствуют	данные отсутствуют
49	378505.71	1281230.13	данные отсутствуют	данные отсутствуют
50	378503.67	1281229.99	данные отсутствуют	данные отсутствуют
50	378503.67	1281229.99	данные отсутствуют	данные отсутствуют
51	378503.82	1281229.54	данные отсутствуют	данные отсутствуют
51	378503.82	1281229.54	данные отсутствуют	данные отсутствуют
52	378507.31	1281201.87	данные отсутствуют	данные отсутствуют
52	378507.31	1281201.87	данные отсутствуют	данные отсутствуют
53	378507.46	1281198.51	данные отсутствуют	данные отсутствуют
53	378507.46	1281198.51	данные отсутствуют	данные отсутствуют
54	378492.35	1281198.75	данные отсутствуют	данные отсутствуют
54	378492.35	1281198.75	данные отсутствуют	данные отсутствуют
55	378491.85	1281198.62	данные отсутствуют	данные отсутствуют
55	378491.85	1281198.62	данные отсутствуют	данные отсутствуют

Государственный регистратор		ФГИС ЕГРН
полное наименование должности	подпись	инициалы, фамилия

М.П.

Выписка из Единого государственного реестра недвижимости об объекте недвижимости
Сведения о частях земельного участка

Земельный участок			
<small>(вид объекта недвижимости)</small>			
Лист № ____ Раздела 4.2	Всего листов раздела 4.2 : ____	Всего разделов: ____	Всего листов выписки: ____
18.04.2022 № 99/2022/461646915			
Кадастровый номер:		47:20:0752004:127	

Номер точки	Координаты, м		Описание закрепления на местности	Средняя квадратическая погрешность определения координат характерных точек границы части земельного участка, м
	X	Y		
1	2	3	4	5
56	378491.48	1281198.25	данные отсутствуют	данные отсутствуют
56	378491.48	1281198.25	данные отсутствуют	данные отсутствуют
57	378491.35	1281197.75	данные отсутствуют	данные отсутствуют
57	378491.35	1281197.75	данные отсутствуют	данные отсутствуют
58	378491.48	1281197.25	данные отсутствуют	данные отсутствуют
58	378491.48	1281197.25	данные отсутствуют	данные отсутствуют
59	378491.85	1281196.88	данные отсутствуют	данные отсутствуют
59	378491.85	1281196.88	данные отсутствуют	данные отсутствуют
60	378492.33	1281196.75	данные отсутствуют	данные отсутствуют
60	378492.33	1281196.75	данные отсутствуют	данные отсутствуют
61	378507.76	1281196.48	данные отсутствуют	данные отсутствуют
61	378507.76	1281196.48	данные отсутствуют	данные отсутствуют
62	378467.62	1281200.19	данные отсутствуют	данные отсутствуют
62	378467.62	1281200.19	данные отсутствуют	данные отсутствуют
63	378468.35	1281200.92	данные отсутствуют	данные отсутствуют
63	378468.35	1281200.92	данные отсутствуют	данные отсутствуют
64	378468.62	1281201.92	данные отсутствуют	данные отсутствуют

Государственный регистратор		ФГИС ЕГРН
полное наименование должности	подпись	инициалы, фамилия

М.П.

Выписка из Единого государственного реестра недвижимости об объекте недвижимости
Сведения о частях земельного участка

Земельный участок			
<small>(вид объекта недвижимости)</small>			
Лист № ____ Раздела 4.2	Всего листов раздела 4.2 : ____	Всего разделов: ____	Всего листов выписки: ____
18.04.2022 № 99/2022/461646915			
Кадастровый номер:		47:20:0752004:127	

Номер точки	Координаты, м		Описание закрепления на местности	Средняя квадратическая погрешность определения координат характерных точек границы части земельного участка, м
	X	Y		
1	2	3	4	5
64	378468.62	1281201.92	данные отсутствуют	данные отсутствуют
65	378468.35	1281202.92	данные отсутствуют	данные отсутствуют
65	378468.35	1281202.92	данные отсутствуют	данные отсутствуют
66	378467.62	1281203.65	данные отсутствуют	данные отсутствуют
66	378467.62	1281203.65	данные отсутствуют	данные отсутствуют
67	378466.94	1281203.89	данные отсутствуют	данные отсутствуют
67	378466.94	1281203.89	данные отсутствуют	данные отсутствуют
68	378461.8	1281204.69	данные отсутствуют	данные отсутствуют
68	378461.8	1281204.69	данные отсутствуют	данные отсутствуют
69	378456.14	1281204.63	данные отсутствуют	данные отсутствуют
69	378456.14	1281204.63	данные отсутствуют	данные отсутствуют
70	378451.05	1281204.49	данные отсутствуют	данные отсутствуют
70	378451.05	1281204.49	данные отсутствуют	данные отсутствуют
71	378451.02	1281200.48	данные отсутствуют	данные отсутствуют
71	378451.02	1281200.48	данные отсутствуют	данные отсутствуют
72	378456.24	1281200.63	данные отсутствуют	данные отсутствуют
72	378456.24	1281200.63	данные отсутствуют	данные отсутствуют

Государственный регистратор		ФГИС ЕГРН
полное наименование должности	подпись	инициалы, фамилия

М.П.

Выписка из Единого государственного реестра недвижимости об объекте недвижимости
Сведения о частях земельного участка

Земельный участок			
<small>(вид объекта недвижимости)</small>			
Лист № ____ Раздела 4.2	Всего листов раздела 4.2 : ____	Всего разделов: ____	Всего листов выписки: ____
18.04.2022 № 99/2022/461646915			
Кадастровый номер:		47:20:0752004:127	

Номер точки	Координаты, м		Описание закрепления на местности	Средняя квадратическая погрешность определения координат характерных точек границы части земельного участка, м
	X	Y		
1	2	3	4	5
73	378461.67	1281200.69	данные отсутствуют	данные отсутствуют
73	378461.67	1281200.69	данные отсутствуют	данные отсутствуют
74	378466.3	1281199.95	данные отсутствуют	данные отсутствуют
74	378466.3	1281199.95	данные отсутствуют	данные отсутствуют

Государственный регистратор		ФГИС ЕГРН
полное наименование должности	подпись	инициалы, фамилия

М.П.

Выписка из Единого государственного реестра недвижимости об объекте недвижимости
Сведения о частях земельного участка

Земельный участок				
<small>(вид объекта недвижимости)</small>				
Лист № ____ Раздела 4.2		Всего листов раздела 4.2 : ____		Всего разделов: ____
Всего листов выписки: ____				
18.04.2022 № 99/2022/461646915				
Кадастровый номер:			47:20:0752004:127	
Сведения о характерных точках границы части (частей) земельного участка				
Учетный номер части: 2				
Система координат: МСК 53 (Зона-2)				
Зона №				
Номер точки	Координаты, м		Описание закрепления на местности	Средняя квадратическая погрешность определения координат характерных точек границы части земельного участка, м
	X	Y		
1	2	3	4	5
1	378513.21	1281230.67	данные отсутствуют	данные отсутствуют
1	378513.21	1281230.67	данные отсутствуют	данные отсутствуют
1	378513.21	1281230.67	данные отсутствуют	данные отсутствуют
2	378482.35	1281228.46	данные отсутствуют	данные отсутствуют
2	378482.35	1281228.46	данные отсутствуют	данные отсутствуют
3	378451.11	1281226.22	данные отсутствуют	данные отсутствуют
4	378451.16	1281225.6	данные отсутствуют	данные отсутствуют
5	378450.97	1281190.54	данные отсутствуют	данные отсутствуют
6	378451.47	1281147.07	данные отсутствуют	данные отсутствуют
7	378468.31	1281147.49	данные отсутствуют	данные отсутствуют
8	378486.28	1281143.86	данные отсутствуют	данные отсутствуют
9	378495.65	1281143.25	данные отсутствуют	данные отсутствуют
10	378504.95	1281143.11	данные отсутствуют	данные отсутствуют
10	378504.95	1281143.11	данные отсутствуют	данные отсутствуют
11	378515.41	1281142.95	данные отсутствуют	данные отсутствуют
11	378515.41	1281142.95	данные отсутствуют	данные отсутствуют
Государственный регистратор			ФГИС ЕГРН	
полное наименование должности			подпись	
			инициалы, фамилия	

М.П.

Выписка из Единого государственного реестра недвижимости об объекте недвижимости
Сведения о частях земельного участка

Земельный участок			
<small>(вид объекта недвижимости)</small>			
Лист № ____ Раздела 4.2	Всего листов раздела 4.2 : ____	Всего разделов: ____	Всего листов выписки: ____
18.04.2022 № 99/2022/461646915			
Кадастровый номер:		47:20:0752004:127	

Номер точки	Координаты, м		Описание закрепления на местности	Средняя квадратическая погрешность определения координат характерных точек границы части земельного участка, м
	X	Y		
1	2	3	4	5
11	378515.41	1281142.95	данные отсутствуют	данные отсутствуют
12	378517.23	1281211.84	данные отсутствуют	данные отсутствуют
12	378517.23	1281211.84	данные отсутствуют	данные отсутствуют
12	378517.23	1281211.84	данные отсутствуют	данные отсутствуют
13	378492.37	1281184.77	данные отсутствуют	данные отсутствуют
14	378487.95	1281228.86	данные отсутствуют	данные отсутствуют
15	378493.51	1281208.31	данные отсутствуют	данные отсутствуют
16	378503.56	1281158.77	данные отсутствуют	данные отсутствуют
17	378508.54	1281143.06	данные отсутствуют	данные отсутствуют
18	378492.24	1281197.15	данные отсутствуют	данные отсутствуют
18	378492.24	1281197.15	данные отсутствуют	данные отсутствуют
19	378495.08	1281197.4	данные отсутствуют	данные отсутствуют
19	378495.08	1281197.4	данные отсутствуют	данные отсутствуют
20	378504.5	1281198.26	данные отсутствуют	данные отсутствуют
20	378504.5	1281198.26	данные отсутствуют	данные отсутствуют
21	378505.9	1281198.3	данные отсутствуют	данные отсутствуют
21	378505.9	1281198.3	данные отсутствуют	данные отсутствуют

Государственный регистратор		ФГИС ЕГРН
полное наименование должности	подпись	инициалы, фамилия

М.П.

Выписка из Единого государственного реестра недвижимости об объекте недвижимости
Сведения о частях земельного участка

Земельный участок			
<small>(вид объекта недвижимости)</small>			
Лист № ____ Раздела 4.2	Всего листов раздела 4.2 : ____	Всего разделов: ____	Всего листов выписки: ____
18.04.2022 № 99/2022/461646915			
Кадастровый номер:		47:20:0752004:127	

Номер точки	Координаты, м		Описание закрепления на местности	Средняя квадратическая погрешность определения координат характерных точек границы части земельного участка, м
	X	Y		
1	2	3	4	5
22	378506.57	1281198.51	данные отсутствуют	данные отсутствуют
22	378506.57	1281198.51	данные отсутствуют	данные отсутствуют
23	378507.11	1281199.02	данные отсутствуют	данные отсутствуют
23	378507.11	1281199.02	данные отсутствуют	данные отсутствуют
24	378507.29	1281199.78	данные отсутствуют	данные отсутствуют
24	378507.29	1281199.78	данные отсутствуют	данные отсутствуют
25	378507.27	1281201.35	данные отсутствуют	данные отсутствуют
25	378507.27	1281201.35	данные отсутствуют	данные отсутствуют
26	378507.04	1281207.99	данные отсутствуют	данные отсутствуют
26	378507.04	1281207.99	данные отсутствуют	данные отсутствуют
27	378505.68	1281221.6	данные отсутствуют	данные отсутствуют
27	378505.68	1281221.6	данные отсутствуют	данные отсутствуют
28	378504.59	1281227.95	данные отсутствуют	данные отсутствуют
28	378504.59	1281227.95	данные отсутствуют	данные отсутствуют
29	378504	1281230.01	данные отсутствуют	данные отсутствуют
29	378504	1281230.01	данные отсутствуют	данные отсутствуют
30	378501.96	1281229.86	данные отсутствуют	данные отсутствуют

Государственный регистратор		ФГИС ЕГРН
полное наименование должности	подпись	инициалы, фамилия

М.П.

Выписка из Единого государственного реестра недвижимости об объекте недвижимости
Сведения о частях земельного участка

Земельный участок			
<small>(вид объекта недвижимости)</small>			
Лист № ____ Раздела 4.2	Всего листов раздела 4.2 : ____	Всего разделов: ____	Всего листов выписки: ____
18.04.2022 № 99/2022/461646915			
Кадастровый номер:		47:20:0752004:127	

Номер точки	Координаты, м		Описание закрепления на местности	Средняя квадратическая погрешность определения координат характерных точек границы части земельного участка, м
	X	Y		
1	2	3	4	5
30	378501.96	1281229.86	данные отсутствуют	данные отсутствуют
31	378502.63	1281227.55	данные отсутствуют	данные отсутствуют
31	378502.63	1281227.55	данные отсутствуют	данные отсутствуют
32	378503.69	1281221.36	данные отсутствуют	данные отсутствуют
32	378503.69	1281221.36	данные отсутствуют	данные отсутствуют
33	378505.04	1281207.89	данные отсутствуют	данные отсутствуют
33	378505.04	1281207.89	данные отсутствуют	данные отсутствуют
34	378505.27	1281201.32	данные отсутствуют	данные отсутствуют
34	378505.27	1281201.32	данные отсутствуют	данные отсутствуют
35	378505.28	1281200.28	данные отсутствуют	данные отсутствуют
35	378505.28	1281200.28	данные отсутствуют	данные отсутствуют
36	378504.35	1281200.25	данные отсутствуют	данные отсутствуют
36	378504.35	1281200.25	данные отсутствуют	данные отсутствуют
37	378494.9	1281199.39	данные отсутствуют	данные отсутствуют
37	378494.9	1281199.39	данные отсутствуют	данные отсутствуют
38	378492.15	1281199.15	данные отсутствуют	данные отсутствуют
38	378492.15	1281199.15	данные отсутствуют	данные отсутствуют

Государственный регистратор		ФГИС ЕГРН
полное наименование должности	подпись	инициалы, фамилия

М.П.

Выписка из Единого государственного реестра недвижимости об объекте недвижимости
Сведения о частях земельного участка

Земельный участок			
<small>(вид объекта недвижимости)</small>			
Лист № ____ Раздела 4.2	Всего листов раздела 4.2 : ____	Всего разделов: ____	Всего листов выписки: ____
18.04.2022 № 99/2022/461646915			
Кадастровый номер:		47:20:0752004:127	

Номер точки	Координаты, м		Описание закрепления на местности	Средняя квадратическая погрешность определения координат характерных точек границы части земельного участка, м
	X	Y		
1	2	3	4	5
39	378491.74	1281199.02	данные отсутствуют	данные отсутствуют
39	378491.74	1281199.02	данные отсутствуют	данные отсутствуют
40	378491.37	1281198.65	данные отсутствуют	данные отсутствуют
40	378491.37	1281198.65	данные отсутствуют	данные отсутствуют
41	378491.24	1281198.15	данные отсутствуют	данные отсутствуют
41	378491.24	1281198.15	данные отсутствуют	данные отсутствуют
42	378491.37	1281197.65	данные отсутствуют	данные отсутствуют
42	378491.37	1281197.65	данные отсутствуют	данные отсутствуют
43	378491.74	1281197.29	данные отсутствуют	данные отсутствуют
43	378491.74	1281197.29	данные отсутствуют	данные отсутствуют
44	378508.49	1281196.61	данные отсутствуют	данные отсутствуют
44	378508.49	1281196.61	данные отсутствуют	данные отсутствуют
45	378509.15	1281197.09	данные отсутствуют	данные отсутствуют
45	378509.15	1281197.09	данные отсутствуют	данные отсутствуют
46	378509.44	1281198.2	данные отсутствуют	данные отсутствуют
46	378509.44	1281198.2	данные отсутствуют	данные отсутствуют
47	378509.3	1281202.09	данные отсутствуют	данные отсутствуют

Государственный регистратор		ФГИС ЕГРН
полное наименование должности	подпись	инициалы, фамилия

М.П.

Выписка из Единого государственного реестра недвижимости об объекте недвижимости
Сведения о частях земельного участка

Земельный участок			
<small>(вид объекта недвижимости)</small>			
Лист № ____ Раздела 4.2	Всего листов раздела 4.2 : ____	Всего разделов: ____	Всего листов выписки: ____
18.04.2022 № 99/2022/461646915			
Кадастровый номер:		47:20:0752004:127	

Номер точки	Координаты, м		Описание закрепления на местности	Средняя квадратическая погрешность определения координат характерных точек границы части земельного участка, м
	X	Y		
1	2	3	4	5
47	378509.3	1281202.09	данные отсутствуют	данные отсутствуют
48	378505.79	1281229.89	данные отсутствуют	данные отсутствуют
48	378505.79	1281229.89	данные отсутствуют	данные отсутствуют
49	378505.71	1281230.13	данные отсутствуют	данные отсутствуют
49	378505.71	1281230.13	данные отсутствуют	данные отсутствуют
50	378503.67	1281229.99	данные отсутствуют	данные отсутствуют
50	378503.67	1281229.99	данные отсутствуют	данные отсутствуют
51	378503.82	1281229.54	данные отсутствуют	данные отсутствуют
51	378503.82	1281229.54	данные отсутствуют	данные отсутствуют
52	378507.31	1281201.87	данные отсутствуют	данные отсутствуют
52	378507.31	1281201.87	данные отсутствуют	данные отсутствуют
53	378507.46	1281198.51	данные отсутствуют	данные отсутствуют
53	378507.46	1281198.51	данные отсутствуют	данные отсутствуют
54	378492.35	1281198.75	данные отсутствуют	данные отсутствуют
54	378492.35	1281198.75	данные отсутствуют	данные отсутствуют
55	378491.85	1281198.62	данные отсутствуют	данные отсутствуют
55	378491.85	1281198.62	данные отсутствуют	данные отсутствуют

Государственный регистратор		ФГИС ЕГРН
полное наименование должности	подпись	инициалы, фамилия

М.П.

Выписка из Единого государственного реестра недвижимости об объекте недвижимости
Сведения о частях земельного участка

Земельный участок			
<small>(вид объекта недвижимости)</small>			
Лист № ____ Раздела 4.2	Всего листов раздела 4.2 : ____	Всего разделов: ____	Всего листов выписки: ____
18.04.2022 № 99/2022/461646915			
Кадастровый номер:		47:20:0752004:127	

Номер точки	Координаты, м		Описание закрепления на местности	Средняя квадратическая погрешность определения координат характерных точек границы части земельного участка, м
	X	Y		
1	2	3	4	5
56	378491.48	1281198.25	данные отсутствуют	данные отсутствуют
56	378491.48	1281198.25	данные отсутствуют	данные отсутствуют
57	378491.35	1281197.75	данные отсутствуют	данные отсутствуют
57	378491.35	1281197.75	данные отсутствуют	данные отсутствуют
58	378491.48	1281197.25	данные отсутствуют	данные отсутствуют
58	378491.48	1281197.25	данные отсутствуют	данные отсутствуют
59	378491.85	1281196.88	данные отсутствуют	данные отсутствуют
59	378491.85	1281196.88	данные отсутствуют	данные отсутствуют
60	378492.33	1281196.75	данные отсутствуют	данные отсутствуют
60	378492.33	1281196.75	данные отсутствуют	данные отсутствуют
61	378507.76	1281196.48	данные отсутствуют	данные отсутствуют
61	378507.76	1281196.48	данные отсутствуют	данные отсутствуют
62	378467.62	1281200.19	данные отсутствуют	данные отсутствуют
62	378467.62	1281200.19	данные отсутствуют	данные отсутствуют
63	378468.35	1281200.92	данные отсутствуют	данные отсутствуют
63	378468.35	1281200.92	данные отсутствуют	данные отсутствуют
64	378468.62	1281201.92	данные отсутствуют	данные отсутствуют

Государственный регистратор		ФГИС ЕГРН
полное наименование должности	подпись	инициалы, фамилия

М.П.

Выписка из Единого государственного реестра недвижимости об объекте недвижимости
Сведения о частях земельного участка

Земельный участок			
<small>(вид объекта недвижимости)</small>			
Лист № ____ Раздела 4.2	Всего листов раздела 4.2 : ____	Всего разделов: ____	Всего листов выписки: ____
18.04.2022 № 99/2022/461646915			
Кадастровый номер:		47:20:0752004:127	

Номер точки	Координаты, м		Описание закрепления на местности	Средняя квадратическая погрешность определения координат характерных точек границы части земельного участка, м
	X	Y		
1	2	3	4	5
64	378468.62	1281201.92	данные отсутствуют	данные отсутствуют
65	378468.35	1281202.92	данные отсутствуют	данные отсутствуют
65	378468.35	1281202.92	данные отсутствуют	данные отсутствуют
66	378467.62	1281203.65	данные отсутствуют	данные отсутствуют
66	378467.62	1281203.65	данные отсутствуют	данные отсутствуют
67	378466.94	1281203.89	данные отсутствуют	данные отсутствуют
67	378466.94	1281203.89	данные отсутствуют	данные отсутствуют
68	378461.8	1281204.69	данные отсутствуют	данные отсутствуют
68	378461.8	1281204.69	данные отсутствуют	данные отсутствуют
69	378456.14	1281204.63	данные отсутствуют	данные отсутствуют
69	378456.14	1281204.63	данные отсутствуют	данные отсутствуют
70	378451.05	1281204.49	данные отсутствуют	данные отсутствуют
70	378451.05	1281204.49	данные отсутствуют	данные отсутствуют
71	378451.02	1281200.48	данные отсутствуют	данные отсутствуют
71	378451.02	1281200.48	данные отсутствуют	данные отсутствуют
72	378456.24	1281200.63	данные отсутствуют	данные отсутствуют
72	378456.24	1281200.63	данные отсутствуют	данные отсутствуют

Государственный регистратор		ФГИС ЕГРН
полное наименование должности	подпись	инициалы, фамилия

М.П.

Выписка из Единого государственного реестра недвижимости об объекте недвижимости
Сведения о частях земельного участка

Земельный участок			
<small>(вид объекта недвижимости)</small>			
Лист № ____ Раздела 4.2	Всего листов раздела 4.2 : ____	Всего разделов: ____	Всего листов выписки: ____
18.04.2022 № 99/2022/461646915			
Кадастровый номер:		47:20:0752004:127	

Номер точки	Координаты, м		Описание закрепления на местности	Средняя квадратическая погрешность определения координат характерных точек границы части земельного участка, м
	X	Y		
1	2	3	4	5
73	378461.67	1281200.69	данные отсутствуют	данные отсутствуют
73	378461.67	1281200.69	данные отсутствуют	данные отсутствуют
74	378466.3	1281199.95	данные отсутствуют	данные отсутствуют
74	378466.3	1281199.95	данные отсутствуют	данные отсутствуют

Государственный регистратор		ФГИС ЕГРН
полное наименование должности	подпись	инициалы, фамилия

М.П.

Выписка из Единого государственного реестра недвижимости об объекте недвижимости
Сведения о частях земельного участка

Земельный участок				
<small>(вид объекта недвижимости)</small>				
Лист № ____ Раздела 4.2		Всего листов раздела 4.2 : ____		Всего разделов: ____
Всего листов выписки: ____				
18.04.2022 № 99/2022/461646915				
Кадастровый номер:			47:20:0752004:127	
Сведения о характерных точках границы части (частей) земельного участка				
Учетный номер части: 3				
Система координат: МСК 53 (Зона-2)				
Зона №				
Номер точки	Координаты, м		Описание закрепления на местности	Средняя квадратическая погрешность определения координат характерных точек границы части земельного участка, м
	X	Y		
1	2	3	4	5
1	378513.21	1281230.67	данные отсутствуют	данные отсутствуют
1	378513.21	1281230.67	данные отсутствуют	данные отсутствуют
1	378513.21	1281230.67	данные отсутствуют	данные отсутствуют
2	378482.35	1281228.46	данные отсутствуют	данные отсутствуют
2	378482.35	1281228.46	данные отсутствуют	данные отсутствуют
3	378451.11	1281226.22	данные отсутствуют	данные отсутствуют
4	378451.16	1281225.6	данные отсутствуют	данные отсутствуют
5	378450.97	1281190.54	данные отсутствуют	данные отсутствуют
6	378451.47	1281147.07	данные отсутствуют	данные отсутствуют
7	378468.31	1281147.49	данные отсутствуют	данные отсутствуют
8	378486.28	1281143.86	данные отсутствуют	данные отсутствуют
9	378495.65	1281143.25	данные отсутствуют	данные отсутствуют
10	378504.95	1281143.11	данные отсутствуют	данные отсутствуют
10	378504.95	1281143.11	данные отсутствуют	данные отсутствуют
11	378515.41	1281142.95	данные отсутствуют	данные отсутствуют
11	378515.41	1281142.95	данные отсутствуют	данные отсутствуют
Государственный регистратор			ФГИС ЕГРН	
полное наименование должности			подпись	
			инициалы, фамилия	

М.П.

Выписка из Единого государственного реестра недвижимости об объекте недвижимости
Сведения о частях земельного участка

Земельный участок			
<small>(вид объекта недвижимости)</small>			
Лист № ____ Раздела 4.2	Всего листов раздела 4.2 : ____	Всего разделов: ____	Всего листов выписки: ____
18.04.2022 № 99/2022/461646915			
Кадастровый номер:		47:20:0752004:127	

Номер точки	Координаты, м		Описание закрепления на местности	Средняя квадратическая погрешность определения координат характерных точек границы части земельного участка, м
	X	Y		
1	2	3	4	5
11	378515.41	1281142.95	данные отсутствуют	данные отсутствуют
12	378517.23	1281211.84	данные отсутствуют	данные отсутствуют
12	378517.23	1281211.84	данные отсутствуют	данные отсутствуют
12	378517.23	1281211.84	данные отсутствуют	данные отсутствуют
13	378492.37	1281184.77	данные отсутствуют	данные отсутствуют
14	378487.95	1281228.86	данные отсутствуют	данные отсутствуют
15	378493.51	1281208.31	данные отсутствуют	данные отсутствуют
16	378503.56	1281158.77	данные отсутствуют	данные отсутствуют
17	378508.54	1281143.06	данные отсутствуют	данные отсутствуют
18	378492.24	1281197.15	данные отсутствуют	данные отсутствуют
18	378492.24	1281197.15	данные отсутствуют	данные отсутствуют
19	378495.08	1281197.4	данные отсутствуют	данные отсутствуют
19	378495.08	1281197.4	данные отсутствуют	данные отсутствуют
20	378504.5	1281198.26	данные отсутствуют	данные отсутствуют
20	378504.5	1281198.26	данные отсутствуют	данные отсутствуют
21	378505.9	1281198.3	данные отсутствуют	данные отсутствуют
21	378505.9	1281198.3	данные отсутствуют	данные отсутствуют

Государственный регистратор		ФГИС ЕГРН
полное наименование должности	подпись	инициалы, фамилия

М.П.

Выписка из Единого государственного реестра недвижимости об объекте недвижимости
Сведения о частях земельного участка

Земельный участок			
<small>(вид объекта недвижимости)</small>			
Лист № ____ Раздела 4.2	Всего листов раздела 4.2 : ____	Всего разделов: ____	Всего листов выписки: ____
18.04.2022 № 99/2022/461646915			
Кадастровый номер:		47:20:0752004:127	

Номер точки	Координаты, м		Описание закрепления на местности	Средняя квадратическая погрешность определения координат характерных точек границы части земельного участка, м
	X	Y		
1	2	3	4	5
22	378506.57	1281198.51	данные отсутствуют	данные отсутствуют
22	378506.57	1281198.51	данные отсутствуют	данные отсутствуют
23	378507.11	1281199.02	данные отсутствуют	данные отсутствуют
23	378507.11	1281199.02	данные отсутствуют	данные отсутствуют
24	378507.29	1281199.78	данные отсутствуют	данные отсутствуют
24	378507.29	1281199.78	данные отсутствуют	данные отсутствуют
25	378507.27	1281201.35	данные отсутствуют	данные отсутствуют
25	378507.27	1281201.35	данные отсутствуют	данные отсутствуют
26	378507.04	1281207.99	данные отсутствуют	данные отсутствуют
26	378507.04	1281207.99	данные отсутствуют	данные отсутствуют
27	378505.68	1281221.6	данные отсутствуют	данные отсутствуют
27	378505.68	1281221.6	данные отсутствуют	данные отсутствуют
28	378504.59	1281227.95	данные отсутствуют	данные отсутствуют
28	378504.59	1281227.95	данные отсутствуют	данные отсутствуют
29	378504	1281230.01	данные отсутствуют	данные отсутствуют
29	378504	1281230.01	данные отсутствуют	данные отсутствуют
30	378501.96	1281229.86	данные отсутствуют	данные отсутствуют

Государственный регистратор		ФГИС ЕГРН
полное наименование должности	подпись	инициалы, фамилия

М.П.

Выписка из Единого государственного реестра недвижимости об объекте недвижимости
Сведения о частях земельного участка

Земельный участок			
<small>(вид объекта недвижимости)</small>			
Лист № ____ Раздела 4.2	Всего листов раздела 4.2 : ____	Всего разделов: ____	Всего листов выписки: ____
18.04.2022 № 99/2022/461646915			
Кадастровый номер:		47:20:0752004:127	

Номер точки	Координаты, м		Описание закрепления на местности	Средняя квадратическая погрешность определения координат характерных точек границы части земельного участка, м
	X	Y		
1	2	3	4	5
30	378501.96	1281229.86	данные отсутствуют	данные отсутствуют
31	378502.63	1281227.55	данные отсутствуют	данные отсутствуют
31	378502.63	1281227.55	данные отсутствуют	данные отсутствуют
32	378503.69	1281221.36	данные отсутствуют	данные отсутствуют
32	378503.69	1281221.36	данные отсутствуют	данные отсутствуют
33	378505.04	1281207.89	данные отсутствуют	данные отсутствуют
33	378505.04	1281207.89	данные отсутствуют	данные отсутствуют
34	378505.27	1281201.32	данные отсутствуют	данные отсутствуют
34	378505.27	1281201.32	данные отсутствуют	данные отсутствуют
35	378505.28	1281200.28	данные отсутствуют	данные отсутствуют
35	378505.28	1281200.28	данные отсутствуют	данные отсутствуют
36	378504.35	1281200.25	данные отсутствуют	данные отсутствуют
36	378504.35	1281200.25	данные отсутствуют	данные отсутствуют
37	378494.9	1281199.39	данные отсутствуют	данные отсутствуют
37	378494.9	1281199.39	данные отсутствуют	данные отсутствуют
38	378492.15	1281199.15	данные отсутствуют	данные отсутствуют
38	378492.15	1281199.15	данные отсутствуют	данные отсутствуют

Государственный регистратор		ФГИС ЕГРН
полное наименование должности	подпись	инициалы, фамилия

М.П.

Выписка из Единого государственного реестра недвижимости об объекте недвижимости
Сведения о частях земельного участка

Земельный участок			
<small>(вид объекта недвижимости)</small>			
Лист № ____ Раздела 4.2	Всего листов раздела 4.2 : ____	Всего разделов: ____	Всего листов выписки: ____
18.04.2022 № 99/2022/461646915			
Кадастровый номер:		47:20:0752004:127	

Номер точки	Координаты, м		Описание закрепления на местности	Средняя квадратическая погрешность определения координат характерных точек границы части земельного участка, м
	X	Y		
1	2	3	4	5
39	378491.74	1281199.02	данные отсутствуют	данные отсутствуют
39	378491.74	1281199.02	данные отсутствуют	данные отсутствуют
40	378491.37	1281198.65	данные отсутствуют	данные отсутствуют
40	378491.37	1281198.65	данные отсутствуют	данные отсутствуют
41	378491.24	1281198.15	данные отсутствуют	данные отсутствуют
41	378491.24	1281198.15	данные отсутствуют	данные отсутствуют
42	378491.37	1281197.65	данные отсутствуют	данные отсутствуют
42	378491.37	1281197.65	данные отсутствуют	данные отсутствуют
43	378491.74	1281197.29	данные отсутствуют	данные отсутствуют
43	378491.74	1281197.29	данные отсутствуют	данные отсутствуют
44	378508.49	1281196.61	данные отсутствуют	данные отсутствуют
44	378508.49	1281196.61	данные отсутствуют	данные отсутствуют
45	378509.15	1281197.09	данные отсутствуют	данные отсутствуют
45	378509.15	1281197.09	данные отсутствуют	данные отсутствуют
46	378509.44	1281198.2	данные отсутствуют	данные отсутствуют
46	378509.44	1281198.2	данные отсутствуют	данные отсутствуют
47	378509.3	1281202.09	данные отсутствуют	данные отсутствуют

Государственный регистратор		ФГИС ЕГРН
полное наименование должности	подпись	инициалы, фамилия

М.П.

Выписка из Единого государственного реестра недвижимости об объекте недвижимости
Сведения о частях земельного участка

Земельный участок			
<small>(вид объекта недвижимости)</small>			
Лист № ____ Раздела 4.2	Всего листов раздела 4.2 : ____	Всего разделов: ____	Всего листов выписки: ____
18.04.2022 № 99/2022/461646915			
Кадастровый номер:		47:20:0752004:127	

Номер точки	Координаты, м		Описание закрепления на местности	Средняя квадратическая погрешность определения координат характерных точек границы части земельного участка, м
	X	Y		
1	2	3	4	5
47	378509.3	1281202.09	данные отсутствуют	данные отсутствуют
48	378505.79	1281229.89	данные отсутствуют	данные отсутствуют
48	378505.79	1281229.89	данные отсутствуют	данные отсутствуют
49	378505.71	1281230.13	данные отсутствуют	данные отсутствуют
49	378505.71	1281230.13	данные отсутствуют	данные отсутствуют
50	378503.67	1281229.99	данные отсутствуют	данные отсутствуют
50	378503.67	1281229.99	данные отсутствуют	данные отсутствуют
51	378503.82	1281229.54	данные отсутствуют	данные отсутствуют
51	378503.82	1281229.54	данные отсутствуют	данные отсутствуют
52	378507.31	1281201.87	данные отсутствуют	данные отсутствуют
52	378507.31	1281201.87	данные отсутствуют	данные отсутствуют
53	378507.46	1281198.51	данные отсутствуют	данные отсутствуют
53	378507.46	1281198.51	данные отсутствуют	данные отсутствуют
54	378492.35	1281198.75	данные отсутствуют	данные отсутствуют
54	378492.35	1281198.75	данные отсутствуют	данные отсутствуют
55	378491.85	1281198.62	данные отсутствуют	данные отсутствуют
55	378491.85	1281198.62	данные отсутствуют	данные отсутствуют

Государственный регистратор		ФГИС ЕГРН
полное наименование должности	подпись	инициалы, фамилия

М.П.

Выписка из Единого государственного реестра недвижимости об объекте недвижимости
Сведения о частях земельного участка

Земельный участок			
<small>(вид объекта недвижимости)</small>			
Лист № ____ Раздела 4.2	Всего листов раздела 4.2 : ____	Всего разделов: ____	Всего листов выписки: ____
18.04.2022 № 99/2022/461646915			
Кадастровый номер:		47:20:0752004:127	

Номер точки	Координаты, м		Описание закрепления на местности	Средняя квадратическая погрешность определения координат характерных точек границы части земельного участка, м
	X	Y		
1	2	3	4	5
56	378491.48	1281198.25	данные отсутствуют	данные отсутствуют
56	378491.48	1281198.25	данные отсутствуют	данные отсутствуют
57	378491.35	1281197.75	данные отсутствуют	данные отсутствуют
57	378491.35	1281197.75	данные отсутствуют	данные отсутствуют
58	378491.48	1281197.25	данные отсутствуют	данные отсутствуют
58	378491.48	1281197.25	данные отсутствуют	данные отсутствуют
59	378491.85	1281196.88	данные отсутствуют	данные отсутствуют
59	378491.85	1281196.88	данные отсутствуют	данные отсутствуют
60	378492.33	1281196.75	данные отсутствуют	данные отсутствуют
60	378492.33	1281196.75	данные отсутствуют	данные отсутствуют
61	378507.76	1281196.48	данные отсутствуют	данные отсутствуют
61	378507.76	1281196.48	данные отсутствуют	данные отсутствуют
62	378467.62	1281200.19	данные отсутствуют	данные отсутствуют
62	378467.62	1281200.19	данные отсутствуют	данные отсутствуют
63	378468.35	1281200.92	данные отсутствуют	данные отсутствуют
63	378468.35	1281200.92	данные отсутствуют	данные отсутствуют
64	378468.62	1281201.92	данные отсутствуют	данные отсутствуют

Государственный регистратор		ФГИС ЕГРН
полное наименование должности	подпись	инициалы, фамилия

М.П.

Выписка из Единого государственного реестра недвижимости об объекте недвижимости
Сведения о частях земельного участка

Земельный участок			
<small>(вид объекта недвижимости)</small>			
Лист № ____ Раздела 4.2	Всего листов раздела 4.2 : ____	Всего разделов: ____	Всего листов выписки: ____
18.04.2022 № 99/2022/461646915			
Кадастровый номер:		47:20:0752004:127	

Номер точки	Координаты, м		Описание закрепления на местности	Средняя квадратическая погрешность определения координат характерных точек границы части земельного участка, м
	X	Y		
1	2	3	4	5
64	378468.62	1281201.92	данные отсутствуют	данные отсутствуют
65	378468.35	1281202.92	данные отсутствуют	данные отсутствуют
65	378468.35	1281202.92	данные отсутствуют	данные отсутствуют
66	378467.62	1281203.65	данные отсутствуют	данные отсутствуют
66	378467.62	1281203.65	данные отсутствуют	данные отсутствуют
67	378466.94	1281203.89	данные отсутствуют	данные отсутствуют
67	378466.94	1281203.89	данные отсутствуют	данные отсутствуют
68	378461.8	1281204.69	данные отсутствуют	данные отсутствуют
68	378461.8	1281204.69	данные отсутствуют	данные отсутствуют
69	378456.14	1281204.63	данные отсутствуют	данные отсутствуют
69	378456.14	1281204.63	данные отсутствуют	данные отсутствуют
70	378451.05	1281204.49	данные отсутствуют	данные отсутствуют
70	378451.05	1281204.49	данные отсутствуют	данные отсутствуют
71	378451.02	1281200.48	данные отсутствуют	данные отсутствуют
71	378451.02	1281200.48	данные отсутствуют	данные отсутствуют
72	378456.24	1281200.63	данные отсутствуют	данные отсутствуют
72	378456.24	1281200.63	данные отсутствуют	данные отсутствуют

Государственный регистратор		ФГИС ЕГРН
полное наименование должности	подпись	инициалы, фамилия

М.П.

Выписка из Единого государственного реестра недвижимости об объекте недвижимости
Сведения о частях земельного участка

Земельный участок			
<small>(вид объекта недвижимости)</small>			
Лист № ____ Раздела 4.2	Всего листов раздела 4.2 : ____	Всего разделов: ____	Всего листов выписки: ____
18.04.2022 № 99/2022/461646915			
Кадастровый номер:		47:20:0752004:127	

Номер точки	Координаты, м		Описание закрепления на местности	Средняя квадратическая погрешность определения координат характерных точек границы части земельного участка, м
	X	Y		
1	2	3	4	5
73	378461.67	1281200.69	данные отсутствуют	данные отсутствуют
73	378461.67	1281200.69	данные отсутствуют	данные отсутствуют
74	378466.3	1281199.95	данные отсутствуют	данные отсутствуют
74	378466.3	1281199.95	данные отсутствуют	данные отсутствуют

Государственный регистратор		ФГИС ЕГРН
полное наименование должности	подпись	инициалы, фамилия

М.П.

Выписка из Единого государственного реестра недвижимости об объекте недвижимости
Сведения о частях земельного участка

Земельный участок				
<small>(вид объекта недвижимости)</small>				
Лист № ____ Раздела 4.2		Всего листов раздела 4.2 : ____		Всего разделов: ____
Всего листов выписки: ____				
18.04.2022 № 99/2022/461646915				
Кадастровый номер:			47:20:0752004:127	
Сведения о характерных точках границы части (частей) земельного участка				
Учетный номер части: 4				
Система координат: МСК 53 (Зона-2)				
Зона №				
Номер точки	Координаты, м		Описание закрепления на местности	Средняя квадратическая погрешность определения координат характерных точек границы части земельного участка, м
	X	Y		
1	2	3	4	5
1	378513.21	1281230.67	данные отсутствуют	данные отсутствуют
1	378513.21	1281230.67	данные отсутствуют	данные отсутствуют
1	378513.21	1281230.67	данные отсутствуют	данные отсутствуют
2	378482.35	1281228.46	данные отсутствуют	данные отсутствуют
2	378482.35	1281228.46	данные отсутствуют	данные отсутствуют
3	378451.11	1281226.22	данные отсутствуют	данные отсутствуют
4	378451.16	1281225.6	данные отсутствуют	данные отсутствуют
5	378450.97	1281190.54	данные отсутствуют	данные отсутствуют
6	378451.47	1281147.07	данные отсутствуют	данные отсутствуют
7	378468.31	1281147.49	данные отсутствуют	данные отсутствуют
8	378486.28	1281143.86	данные отсутствуют	данные отсутствуют
9	378495.65	1281143.25	данные отсутствуют	данные отсутствуют
10	378504.95	1281143.11	данные отсутствуют	данные отсутствуют
10	378504.95	1281143.11	данные отсутствуют	данные отсутствуют
11	378515.41	1281142.95	данные отсутствуют	данные отсутствуют
11	378515.41	1281142.95	данные отсутствуют	данные отсутствуют
Государственный регистратор			ФГИС ЕГРН	
полное наименование должности			подпись	
			инициалы, фамилия	

М.П.

Выписка из Единого государственного реестра недвижимости об объекте недвижимости
Сведения о частях земельного участка

Земельный участок			
<small>(вид объекта недвижимости)</small>			
Лист № ____ Раздела 4.2	Всего листов раздела 4.2 : ____	Всего разделов: ____	Всего листов выписки: ____
18.04.2022 № 99/2022/461646915			
Кадастровый номер:		47:20:0752004:127	

Номер точки	Координаты, м		Описание закрепления на местности	Средняя квадратическая погрешность определения координат характерных точек границы части земельного участка, м
	X	Y		
1	2	3	4	5
11	378515.41	1281142.95	данные отсутствуют	данные отсутствуют
12	378517.23	1281211.84	данные отсутствуют	данные отсутствуют
12	378517.23	1281211.84	данные отсутствуют	данные отсутствуют
12	378517.23	1281211.84	данные отсутствуют	данные отсутствуют
13	378492.37	1281184.77	данные отсутствуют	данные отсутствуют
14	378487.95	1281228.86	данные отсутствуют	данные отсутствуют
15	378493.51	1281208.31	данные отсутствуют	данные отсутствуют
16	378503.56	1281158.77	данные отсутствуют	данные отсутствуют
17	378508.54	1281143.06	данные отсутствуют	данные отсутствуют
18	378492.24	1281197.15	данные отсутствуют	данные отсутствуют
18	378492.24	1281197.15	данные отсутствуют	данные отсутствуют
19	378495.08	1281197.4	данные отсутствуют	данные отсутствуют
19	378495.08	1281197.4	данные отсутствуют	данные отсутствуют
20	378504.5	1281198.26	данные отсутствуют	данные отсутствуют
20	378504.5	1281198.26	данные отсутствуют	данные отсутствуют
21	378505.9	1281198.3	данные отсутствуют	данные отсутствуют
21	378505.9	1281198.3	данные отсутствуют	данные отсутствуют

Государственный регистратор		ФГИС ЕГРН
полное наименование должности	подпись	инициалы, фамилия

М.П.

Выписка из Единого государственного реестра недвижимости об объекте недвижимости
Сведения о частях земельного участка

Земельный участок			
<small>(вид объекта недвижимости)</small>			
Лист № ____ Раздела 4.2	Всего листов раздела 4.2 : ____	Всего разделов: ____	Всего листов выписки: ____
18.04.2022 № 99/2022/461646915			
Кадастровый номер:		47:20:0752004:127	

Номер точки	Координаты, м		Описание закрепления на местности	Средняя квадратическая погрешность определения координат характерных точек границы части земельного участка, м
	X	Y		
1	2	3	4	5
22	378506.57	1281198.51	данные отсутствуют	данные отсутствуют
22	378506.57	1281198.51	данные отсутствуют	данные отсутствуют
23	378507.11	1281199.02	данные отсутствуют	данные отсутствуют
23	378507.11	1281199.02	данные отсутствуют	данные отсутствуют
24	378507.29	1281199.78	данные отсутствуют	данные отсутствуют
24	378507.29	1281199.78	данные отсутствуют	данные отсутствуют
25	378507.27	1281201.35	данные отсутствуют	данные отсутствуют
25	378507.27	1281201.35	данные отсутствуют	данные отсутствуют
26	378507.04	1281207.99	данные отсутствуют	данные отсутствуют
26	378507.04	1281207.99	данные отсутствуют	данные отсутствуют
27	378505.68	1281221.6	данные отсутствуют	данные отсутствуют
27	378505.68	1281221.6	данные отсутствуют	данные отсутствуют
28	378504.59	1281227.95	данные отсутствуют	данные отсутствуют
28	378504.59	1281227.95	данные отсутствуют	данные отсутствуют
29	378504	1281230.01	данные отсутствуют	данные отсутствуют
29	378504	1281230.01	данные отсутствуют	данные отсутствуют
30	378501.96	1281229.86	данные отсутствуют	данные отсутствуют

Государственный регистратор		ФГИС ЕГРН
полное наименование должности	подпись	инициалы, фамилия

М.П.

Выписка из Единого государственного реестра недвижимости об объекте недвижимости
Сведения о частях земельного участка

Земельный участок			
<small>(вид объекта недвижимости)</small>			
Лист № ____ Раздела 4.2	Всего листов раздела 4.2 : ____	Всего разделов: ____	Всего листов выписки: ____
18.04.2022 № 99/2022/461646915			
Кадастровый номер:		47:20:0752004:127	

Номер точки	Координаты, м		Описание закрепления на местности	Средняя квадратическая погрешность определения координат характерных точек границы части земельного участка, м
	X	Y		
1	2	3	4	5
30	378501.96	1281229.86	данные отсутствуют	данные отсутствуют
31	378502.63	1281227.55	данные отсутствуют	данные отсутствуют
31	378502.63	1281227.55	данные отсутствуют	данные отсутствуют
32	378503.69	1281221.36	данные отсутствуют	данные отсутствуют
32	378503.69	1281221.36	данные отсутствуют	данные отсутствуют
33	378505.04	1281207.89	данные отсутствуют	данные отсутствуют
33	378505.04	1281207.89	данные отсутствуют	данные отсутствуют
34	378505.27	1281201.32	данные отсутствуют	данные отсутствуют
34	378505.27	1281201.32	данные отсутствуют	данные отсутствуют
35	378505.28	1281200.28	данные отсутствуют	данные отсутствуют
35	378505.28	1281200.28	данные отсутствуют	данные отсутствуют
36	378504.35	1281200.25	данные отсутствуют	данные отсутствуют
36	378504.35	1281200.25	данные отсутствуют	данные отсутствуют
37	378494.9	1281199.39	данные отсутствуют	данные отсутствуют
37	378494.9	1281199.39	данные отсутствуют	данные отсутствуют
38	378492.15	1281199.15	данные отсутствуют	данные отсутствуют
38	378492.15	1281199.15	данные отсутствуют	данные отсутствуют

Государственный регистратор		ФГИС ЕГРН
полное наименование должности	подпись	инициалы, фамилия

М.П.

Выписка из Единого государственного реестра недвижимости об объекте недвижимости
Сведения о частях земельного участка

Земельный участок			
<small>(вид объекта недвижимости)</small>			
Лист № ____ Раздела 4.2	Всего листов раздела 4.2 : ____	Всего разделов: ____	Всего листов выписки: ____
18.04.2022 № 99/2022/461646915			
Кадастровый номер:		47:20:0752004:127	

Номер точки	Координаты, м		Описание закрепления на местности	Средняя квадратическая погрешность определения координат характерных точек границы части земельного участка, м
	X	Y		
1	2	3	4	5
39	378491.74	1281199.02	данные отсутствуют	данные отсутствуют
39	378491.74	1281199.02	данные отсутствуют	данные отсутствуют
40	378491.37	1281198.65	данные отсутствуют	данные отсутствуют
40	378491.37	1281198.65	данные отсутствуют	данные отсутствуют
41	378491.24	1281198.15	данные отсутствуют	данные отсутствуют
41	378491.24	1281198.15	данные отсутствуют	данные отсутствуют
42	378491.37	1281197.65	данные отсутствуют	данные отсутствуют
42	378491.37	1281197.65	данные отсутствуют	данные отсутствуют
43	378491.74	1281197.29	данные отсутствуют	данные отсутствуют
43	378491.74	1281197.29	данные отсутствуют	данные отсутствуют
44	378508.49	1281196.61	данные отсутствуют	данные отсутствуют
44	378508.49	1281196.61	данные отсутствуют	данные отсутствуют
45	378509.15	1281197.09	данные отсутствуют	данные отсутствуют
45	378509.15	1281197.09	данные отсутствуют	данные отсутствуют
46	378509.44	1281198.2	данные отсутствуют	данные отсутствуют
46	378509.44	1281198.2	данные отсутствуют	данные отсутствуют
47	378509.3	1281202.09	данные отсутствуют	данные отсутствуют

Государственный регистратор		ФГИС ЕГРН
полное наименование должности	подпись	инициалы, фамилия

М.П.

Выписка из Единого государственного реестра недвижимости об объекте недвижимости
Сведения о частях земельного участка

Земельный участок			
<small>(вид объекта недвижимости)</small>			
Лист № ____ Раздела 4.2	Всего листов раздела 4.2 : ____	Всего разделов: ____	Всего листов выписки: ____
18.04.2022 № 99/2022/461646915			
Кадастровый номер:		47:20:0752004:127	

Номер точки	Координаты, м		Описание закрепления на местности	Средняя квадратическая погрешность определения координат характерных точек границы части земельного участка, м
	X	Y		
1	2	3	4	5
47	378509.3	1281202.09	данные отсутствуют	данные отсутствуют
48	378505.79	1281229.89	данные отсутствуют	данные отсутствуют
48	378505.79	1281229.89	данные отсутствуют	данные отсутствуют
49	378505.71	1281230.13	данные отсутствуют	данные отсутствуют
49	378505.71	1281230.13	данные отсутствуют	данные отсутствуют
50	378503.67	1281229.99	данные отсутствуют	данные отсутствуют
50	378503.67	1281229.99	данные отсутствуют	данные отсутствуют
51	378503.82	1281229.54	данные отсутствуют	данные отсутствуют
51	378503.82	1281229.54	данные отсутствуют	данные отсутствуют
52	378507.31	1281201.87	данные отсутствуют	данные отсутствуют
52	378507.31	1281201.87	данные отсутствуют	данные отсутствуют
53	378507.46	1281198.51	данные отсутствуют	данные отсутствуют
53	378507.46	1281198.51	данные отсутствуют	данные отсутствуют
54	378492.35	1281198.75	данные отсутствуют	данные отсутствуют
54	378492.35	1281198.75	данные отсутствуют	данные отсутствуют
55	378491.85	1281198.62	данные отсутствуют	данные отсутствуют
55	378491.85	1281198.62	данные отсутствуют	данные отсутствуют

Государственный регистратор		ФГИС ЕГРН
полное наименование должности	подпись	инициалы, фамилия

М.П.

Выписка из Единого государственного реестра недвижимости об объекте недвижимости
Сведения о частях земельного участка

Земельный участок			
<small>(вид объекта недвижимости)</small>			
Лист № ____ Раздела 4.2	Всего листов раздела 4.2 : ____	Всего разделов: ____	Всего листов выписки: ____
18.04.2022 № 99/2022/461646915			
Кадастровый номер:		47:20:0752004:127	

Номер точки	Координаты, м		Описание закрепления на местности	Средняя квадратическая погрешность определения координат характерных точек границы части земельного участка, м
	X	Y		
1	2	3	4	5
56	378491.48	1281198.25	данные отсутствуют	данные отсутствуют
56	378491.48	1281198.25	данные отсутствуют	данные отсутствуют
57	378491.35	1281197.75	данные отсутствуют	данные отсутствуют
57	378491.35	1281197.75	данные отсутствуют	данные отсутствуют
58	378491.48	1281197.25	данные отсутствуют	данные отсутствуют
58	378491.48	1281197.25	данные отсутствуют	данные отсутствуют
59	378491.85	1281196.88	данные отсутствуют	данные отсутствуют
59	378491.85	1281196.88	данные отсутствуют	данные отсутствуют
60	378492.33	1281196.75	данные отсутствуют	данные отсутствуют
60	378492.33	1281196.75	данные отсутствуют	данные отсутствуют
61	378507.76	1281196.48	данные отсутствуют	данные отсутствуют
61	378507.76	1281196.48	данные отсутствуют	данные отсутствуют
62	378467.62	1281200.19	данные отсутствуют	данные отсутствуют
62	378467.62	1281200.19	данные отсутствуют	данные отсутствуют
63	378468.35	1281200.92	данные отсутствуют	данные отсутствуют
63	378468.35	1281200.92	данные отсутствуют	данные отсутствуют
64	378468.62	1281201.92	данные отсутствуют	данные отсутствуют

Государственный регистратор		ФГИС ЕГРН
полное наименование должности	подпись	инициалы, фамилия

М.П.

Выписка из Единого государственного реестра недвижимости об объекте недвижимости
Сведения о частях земельного участка

Земельный участок			
<small>(вид объекта недвижимости)</small>			
Лист № ____ Раздела 4.2	Всего листов раздела 4.2 : ____	Всего разделов: ____	Всего листов выписки: ____
18.04.2022 № 99/2022/461646915			
Кадастровый номер:		47:20:0752004:127	

Номер точки	Координаты, м		Описание закрепления на местности	Средняя квадратическая погрешность определения координат характерных точек границы части земельного участка, м
	X	Y		
1	2	3	4	5
64	378468.62	1281201.92	данные отсутствуют	данные отсутствуют
65	378468.35	1281202.92	данные отсутствуют	данные отсутствуют
65	378468.35	1281202.92	данные отсутствуют	данные отсутствуют
66	378467.62	1281203.65	данные отсутствуют	данные отсутствуют
66	378467.62	1281203.65	данные отсутствуют	данные отсутствуют
67	378466.94	1281203.89	данные отсутствуют	данные отсутствуют
67	378466.94	1281203.89	данные отсутствуют	данные отсутствуют
68	378461.8	1281204.69	данные отсутствуют	данные отсутствуют
68	378461.8	1281204.69	данные отсутствуют	данные отсутствуют
69	378456.14	1281204.63	данные отсутствуют	данные отсутствуют
69	378456.14	1281204.63	данные отсутствуют	данные отсутствуют
70	378451.05	1281204.49	данные отсутствуют	данные отсутствуют
70	378451.05	1281204.49	данные отсутствуют	данные отсутствуют
71	378451.02	1281200.48	данные отсутствуют	данные отсутствуют
71	378451.02	1281200.48	данные отсутствуют	данные отсутствуют
72	378456.24	1281200.63	данные отсутствуют	данные отсутствуют
72	378456.24	1281200.63	данные отсутствуют	данные отсутствуют

Государственный регистратор		ФГИС ЕГРН
полное наименование должности	подпись	инициалы, фамилия

М.П.

Выписка из Единого государственного реестра недвижимости об объекте недвижимости
Сведения о частях земельного участка

Земельный участок			
<small>(вид объекта недвижимости)</small>			
Лист № ____ Раздела 4.2	Всего листов раздела 4.2 : ____	Всего разделов: ____	Всего листов выписки: ____
18.04.2022 № 99/2022/461646915			
Кадастровый номер:		47:20:0752004:127	

Номер точки	Координаты, м		Описание закрепления на местности	Средняя квадратическая погрешность определения координат характерных точек границы части земельного участка, м
	X	Y		
1	2	3	4	5
73	378461.67	1281200.69	данные отсутствуют	данные отсутствуют
73	378461.67	1281200.69	данные отсутствуют	данные отсутствуют
74	378466.3	1281199.95	данные отсутствуют	данные отсутствуют
74	378466.3	1281199.95	данные отсутствуют	данные отсутствуют

Государственный регистратор		ФГИС ЕГРН
полное наименование должности	подпись	инициалы, фамилия

М.П.

Выписка из Единого государственного реестра недвижимости об объекте недвижимости
Сведения о частях земельного участка

Земельный участок				
<small>(вид объекта недвижимости)</small>				
Лист № ____ Раздела 4.2		Всего листов раздела 4.2 : ____		Всего разделов: ____
Всего листов выписки: ____				
18.04.2022 № 99/2022/461646915				
Кадастровый номер:			47:20:0752004:127	
Сведения о характерных точках границы части (частей) земельного участка				
Учетный номер части: 5				
Система координат: МСК 53 (Зона-2)				
Зона №				
Номер точки	Координаты, м		Описание закрепления на местности	Средняя квадратическая погрешность определения координат характерных точек границы части земельного участка, м
	X	Y		
1	2	3	4	5
1	378513.21	1281230.67	данные отсутствуют	данные отсутствуют
1	378513.21	1281230.67	данные отсутствуют	данные отсутствуют
1	378513.21	1281230.67	данные отсутствуют	данные отсутствуют
2	378482.35	1281228.46	данные отсутствуют	данные отсутствуют
2	378482.35	1281228.46	данные отсутствуют	данные отсутствуют
3	378451.11	1281226.22	данные отсутствуют	данные отсутствуют
4	378451.16	1281225.6	данные отсутствуют	данные отсутствуют
5	378450.97	1281190.54	данные отсутствуют	данные отсутствуют
6	378451.47	1281147.07	данные отсутствуют	данные отсутствуют
7	378468.31	1281147.49	данные отсутствуют	данные отсутствуют
8	378486.28	1281143.86	данные отсутствуют	данные отсутствуют
9	378495.65	1281143.25	данные отсутствуют	данные отсутствуют
10	378504.95	1281143.11	данные отсутствуют	данные отсутствуют
10	378504.95	1281143.11	данные отсутствуют	данные отсутствуют
11	378515.41	1281142.95	данные отсутствуют	данные отсутствуют
11	378515.41	1281142.95	данные отсутствуют	данные отсутствуют
Государственный регистратор			ФГИС ЕГРН	
полное наименование должности			подпись	
			инициалы, фамилия	

М.П.

Выписка из Единого государственного реестра недвижимости об объекте недвижимости
Сведения о частях земельного участка

Земельный участок			
<small>(вид объекта недвижимости)</small>			
Лист № ____ Раздела 4.2	Всего листов раздела 4.2 : ____	Всего разделов: ____	Всего листов выписки: ____
18.04.2022 № 99/2022/461646915			
Кадастровый номер:		47:20:0752004:127	

Номер точки	Координаты, м		Описание закрепления на местности	Средняя квадратическая погрешность определения координат характерных точек границы части земельного участка, м
	X	Y		
1	2	3	4	5
11	378515.41	1281142.95	данные отсутствуют	данные отсутствуют
12	378517.23	1281211.84	данные отсутствуют	данные отсутствуют
12	378517.23	1281211.84	данные отсутствуют	данные отсутствуют
12	378517.23	1281211.84	данные отсутствуют	данные отсутствуют
13	378492.37	1281184.77	данные отсутствуют	данные отсутствуют
14	378487.95	1281228.86	данные отсутствуют	данные отсутствуют
15	378493.51	1281208.31	данные отсутствуют	данные отсутствуют
16	378503.56	1281158.77	данные отсутствуют	данные отсутствуют
17	378508.54	1281143.06	данные отсутствуют	данные отсутствуют
18	378492.24	1281197.15	данные отсутствуют	данные отсутствуют
18	378492.24	1281197.15	данные отсутствуют	данные отсутствуют
19	378495.08	1281197.4	данные отсутствуют	данные отсутствуют
19	378495.08	1281197.4	данные отсутствуют	данные отсутствуют
20	378504.5	1281198.26	данные отсутствуют	данные отсутствуют
20	378504.5	1281198.26	данные отсутствуют	данные отсутствуют
21	378505.9	1281198.3	данные отсутствуют	данные отсутствуют
21	378505.9	1281198.3	данные отсутствуют	данные отсутствуют

Государственный регистратор		ФГИС ЕГРН
полное наименование должности	подпись	инициалы, фамилия

М.П.

Выписка из Единого государственного реестра недвижимости об объекте недвижимости
Сведения о частях земельного участка

Земельный участок			
<small>(вид объекта недвижимости)</small>			
Лист № ____ Раздела 4.2	Всего листов раздела 4.2 : ____	Всего разделов: ____	Всего листов выписки: ____
18.04.2022 № 99/2022/461646915			
Кадастровый номер:		47:20:0752004:127	

Номер точки	Координаты, м		Описание закрепления на местности	Средняя квадратическая погрешность определения координат характерных точек границы части земельного участка, м
	X	Y		
1	2	3	4	5
22	378506.57	1281198.51	данные отсутствуют	данные отсутствуют
22	378506.57	1281198.51	данные отсутствуют	данные отсутствуют
23	378507.11	1281199.02	данные отсутствуют	данные отсутствуют
23	378507.11	1281199.02	данные отсутствуют	данные отсутствуют
24	378507.29	1281199.78	данные отсутствуют	данные отсутствуют
24	378507.29	1281199.78	данные отсутствуют	данные отсутствуют
25	378507.27	1281201.35	данные отсутствуют	данные отсутствуют
25	378507.27	1281201.35	данные отсутствуют	данные отсутствуют
26	378507.04	1281207.99	данные отсутствуют	данные отсутствуют
26	378507.04	1281207.99	данные отсутствуют	данные отсутствуют
27	378505.68	1281221.6	данные отсутствуют	данные отсутствуют
27	378505.68	1281221.6	данные отсутствуют	данные отсутствуют
28	378504.59	1281227.95	данные отсутствуют	данные отсутствуют
28	378504.59	1281227.95	данные отсутствуют	данные отсутствуют
29	378504	1281230.01	данные отсутствуют	данные отсутствуют
29	378504	1281230.01	данные отсутствуют	данные отсутствуют
30	378501.96	1281229.86	данные отсутствуют	данные отсутствуют

Государственный регистратор		ФГИС ЕГРН
полное наименование должности	подпись	инициалы, фамилия

М.П.

Выписка из Единого государственного реестра недвижимости об объекте недвижимости
Сведения о частях земельного участка

Земельный участок			
<small>(вид объекта недвижимости)</small>			
Лист № ____ Раздела 4.2	Всего листов раздела 4.2 : ____	Всего разделов: ____	Всего листов выписки: ____
18.04.2022 № 99/2022/461646915			
Кадастровый номер:		47:20:0752004:127	

Номер точки	Координаты, м		Описание закрепления на местности	Средняя квадратическая погрешность определения координат характерных точек границы части земельного участка, м
	X	Y		
1	2	3	4	5
30	378501.96	1281229.86	данные отсутствуют	данные отсутствуют
31	378502.63	1281227.55	данные отсутствуют	данные отсутствуют
31	378502.63	1281227.55	данные отсутствуют	данные отсутствуют
32	378503.69	1281221.36	данные отсутствуют	данные отсутствуют
32	378503.69	1281221.36	данные отсутствуют	данные отсутствуют
33	378505.04	1281207.89	данные отсутствуют	данные отсутствуют
33	378505.04	1281207.89	данные отсутствуют	данные отсутствуют
34	378505.27	1281201.32	данные отсутствуют	данные отсутствуют
34	378505.27	1281201.32	данные отсутствуют	данные отсутствуют
35	378505.28	1281200.28	данные отсутствуют	данные отсутствуют
35	378505.28	1281200.28	данные отсутствуют	данные отсутствуют
36	378504.35	1281200.25	данные отсутствуют	данные отсутствуют
36	378504.35	1281200.25	данные отсутствуют	данные отсутствуют
37	378494.9	1281199.39	данные отсутствуют	данные отсутствуют
37	378494.9	1281199.39	данные отсутствуют	данные отсутствуют
38	378492.15	1281199.15	данные отсутствуют	данные отсутствуют
38	378492.15	1281199.15	данные отсутствуют	данные отсутствуют

Государственный регистратор		ФГИС ЕГРН
полное наименование должности	подпись	инициалы, фамилия

М.П.

Выписка из Единого государственного реестра недвижимости об объекте недвижимости
Сведения о частях земельного участка

Земельный участок			
<small>(вид объекта недвижимости)</small>			
Лист № ____ Раздела 4.2	Всего листов раздела 4.2 : ____	Всего разделов: ____	Всего листов выписки: ____
18.04.2022 № 99/2022/461646915			
Кадастровый номер:		47:20:0752004:127	

Номер точки	Координаты, м		Описание закрепления на местности	Средняя квадратическая погрешность определения координат характерных точек границы части земельного участка, м
	X	Y		
1	2	3	4	5
39	378491.74	1281199.02	данные отсутствуют	данные отсутствуют
39	378491.74	1281199.02	данные отсутствуют	данные отсутствуют
40	378491.37	1281198.65	данные отсутствуют	данные отсутствуют
40	378491.37	1281198.65	данные отсутствуют	данные отсутствуют
41	378491.24	1281198.15	данные отсутствуют	данные отсутствуют
41	378491.24	1281198.15	данные отсутствуют	данные отсутствуют
42	378491.37	1281197.65	данные отсутствуют	данные отсутствуют
42	378491.37	1281197.65	данные отсутствуют	данные отсутствуют
43	378491.74	1281197.29	данные отсутствуют	данные отсутствуют
43	378491.74	1281197.29	данные отсутствуют	данные отсутствуют
44	378508.49	1281196.61	данные отсутствуют	данные отсутствуют
44	378508.49	1281196.61	данные отсутствуют	данные отсутствуют
45	378509.15	1281197.09	данные отсутствуют	данные отсутствуют
45	378509.15	1281197.09	данные отсутствуют	данные отсутствуют
46	378509.44	1281198.2	данные отсутствуют	данные отсутствуют
46	378509.44	1281198.2	данные отсутствуют	данные отсутствуют
47	378509.3	1281202.09	данные отсутствуют	данные отсутствуют

Государственный регистратор		ФГИС ЕГРН
полное наименование должности	подпись	инициалы, фамилия

М.П.

Выписка из Единого государственного реестра недвижимости об объекте недвижимости
Сведения о частях земельного участка

Земельный участок			
<small>(вид объекта недвижимости)</small>			
Лист № ____ Раздела 4.2	Всего листов раздела 4.2 : ____	Всего разделов: ____	Всего листов выписки: ____
18.04.2022 № 99/2022/461646915			
Кадастровый номер:		47:20:0752004:127	

Номер точки	Координаты, м		Описание закрепления на местности	Средняя квадратическая погрешность определения координат характерных точек границы части земельного участка, м
	X	Y		
1	2	3	4	5
47	378509.3	1281202.09	данные отсутствуют	данные отсутствуют
48	378505.79	1281229.89	данные отсутствуют	данные отсутствуют
48	378505.79	1281229.89	данные отсутствуют	данные отсутствуют
49	378505.71	1281230.13	данные отсутствуют	данные отсутствуют
49	378505.71	1281230.13	данные отсутствуют	данные отсутствуют
50	378503.67	1281229.99	данные отсутствуют	данные отсутствуют
50	378503.67	1281229.99	данные отсутствуют	данные отсутствуют
51	378503.82	1281229.54	данные отсутствуют	данные отсутствуют
51	378503.82	1281229.54	данные отсутствуют	данные отсутствуют
52	378507.31	1281201.87	данные отсутствуют	данные отсутствуют
52	378507.31	1281201.87	данные отсутствуют	данные отсутствуют
53	378507.46	1281198.51	данные отсутствуют	данные отсутствуют
53	378507.46	1281198.51	данные отсутствуют	данные отсутствуют
54	378492.35	1281198.75	данные отсутствуют	данные отсутствуют
54	378492.35	1281198.75	данные отсутствуют	данные отсутствуют
55	378491.85	1281198.62	данные отсутствуют	данные отсутствуют
55	378491.85	1281198.62	данные отсутствуют	данные отсутствуют

Государственный регистратор		ФГИС ЕГРН
полное наименование должности	подпись	инициалы, фамилия

М.П.

Выписка из Единого государственного реестра недвижимости об объекте недвижимости
Сведения о частях земельного участка

Земельный участок			
<small>(вид объекта недвижимости)</small>			
Лист № ____ Раздела 4.2	Всего листов раздела 4.2 : ____	Всего разделов: ____	Всего листов выписки: ____
18.04.2022 № 99/2022/461646915			
Кадастровый номер:		47:20:0752004:127	

Номер точки	Координаты, м		Описание закрепления на местности	Средняя квадратическая погрешность определения координат характерных точек границы части земельного участка, м
	X	Y		
1	2	3	4	5
56	378491.48	1281198.25	данные отсутствуют	данные отсутствуют
56	378491.48	1281198.25	данные отсутствуют	данные отсутствуют
57	378491.35	1281197.75	данные отсутствуют	данные отсутствуют
57	378491.35	1281197.75	данные отсутствуют	данные отсутствуют
58	378491.48	1281197.25	данные отсутствуют	данные отсутствуют
58	378491.48	1281197.25	данные отсутствуют	данные отсутствуют
59	378491.85	1281196.88	данные отсутствуют	данные отсутствуют
59	378491.85	1281196.88	данные отсутствуют	данные отсутствуют
60	378492.33	1281196.75	данные отсутствуют	данные отсутствуют
60	378492.33	1281196.75	данные отсутствуют	данные отсутствуют
61	378507.76	1281196.48	данные отсутствуют	данные отсутствуют
61	378507.76	1281196.48	данные отсутствуют	данные отсутствуют
62	378467.62	1281200.19	данные отсутствуют	данные отсутствуют
62	378467.62	1281200.19	данные отсутствуют	данные отсутствуют
63	378468.35	1281200.92	данные отсутствуют	данные отсутствуют
63	378468.35	1281200.92	данные отсутствуют	данные отсутствуют
64	378468.62	1281201.92	данные отсутствуют	данные отсутствуют

Государственный регистратор		ФГИС ЕГРН
полное наименование должности	подпись	инициалы, фамилия

М.П.

Выписка из Единого государственного реестра недвижимости об объекте недвижимости
Сведения о частях земельного участка

Земельный участок			
<small>(вид объекта недвижимости)</small>			
Лист № ____ Раздела 4.2	Всего листов раздела 4.2 : ____	Всего разделов: ____	Всего листов выписки: ____
18.04.2022 № 99/2022/461646915			
Кадастровый номер:		47:20:0752004:127	

Номер точки	Координаты, м		Описание закрепления на местности	Средняя квадратическая погрешность определения координат характерных точек границы части земельного участка, м
	X	Y		
1	2	3	4	5
64	378468.62	1281201.92	данные отсутствуют	данные отсутствуют
65	378468.35	1281202.92	данные отсутствуют	данные отсутствуют
65	378468.35	1281202.92	данные отсутствуют	данные отсутствуют
66	378467.62	1281203.65	данные отсутствуют	данные отсутствуют
66	378467.62	1281203.65	данные отсутствуют	данные отсутствуют
67	378466.94	1281203.89	данные отсутствуют	данные отсутствуют
67	378466.94	1281203.89	данные отсутствуют	данные отсутствуют
68	378461.8	1281204.69	данные отсутствуют	данные отсутствуют
68	378461.8	1281204.69	данные отсутствуют	данные отсутствуют
69	378456.14	1281204.63	данные отсутствуют	данные отсутствуют
69	378456.14	1281204.63	данные отсутствуют	данные отсутствуют
70	378451.05	1281204.49	данные отсутствуют	данные отсутствуют
70	378451.05	1281204.49	данные отсутствуют	данные отсутствуют
71	378451.02	1281200.48	данные отсутствуют	данные отсутствуют
71	378451.02	1281200.48	данные отсутствуют	данные отсутствуют
72	378456.24	1281200.63	данные отсутствуют	данные отсутствуют
72	378456.24	1281200.63	данные отсутствуют	данные отсутствуют

Государственный регистратор		ФГИС ЕГРН
полное наименование должности	подпись	инициалы, фамилия

М.П.

Выписка из Единого государственного реестра недвижимости об объекте недвижимости
Сведения о частях земельного участка

Земельный участок			
<small>(вид объекта недвижимости)</small>			
Лист № ____ Раздела 4.2	Всего листов раздела 4.2 : ____	Всего разделов: ____	Всего листов выписки: ____
18.04.2022 № 99/2022/461646915			
Кадастровый номер:		47:20:0752004:127	

Номер точки	Координаты, м		Описание закрепления на местности	Средняя квадратическая погрешность определения координат характерных точек границы части земельного участка, м
	X	Y		
1	2	3	4	5
73	378461.67	1281200.69	данные отсутствуют	данные отсутствуют
73	378461.67	1281200.69	данные отсутствуют	данные отсутствуют
74	378466.3	1281199.95	данные отсутствуют	данные отсутствуют
74	378466.3	1281199.95	данные отсутствуют	данные отсутствуют

Государственный регистратор		ФГИС ЕГРН
полное наименование должности	подпись	инициалы, фамилия

М.П.

Выписка из Единого государственного реестра недвижимости об объекте недвижимости
Сведения о частях земельного участка

Земельный участок				
<small>(вид объекта недвижимости)</small>				
Лист № ____ Раздела 4.2		Всего листов раздела 4.2 : ____		Всего разделов: ____
Всего листов выписки: ____				
18.04.2022 № 99/2022/461646915				
Кадастровый номер:			47:20:0752004:127	
Сведения о характерных точках границы части (частей) земельного участка				
Учетный номер части: 6				
Система координат: МСК 53 (Зона-2)				
Зона №				
Номер точки	Координаты, м		Описание закрепления на местности	Средняя квадратическая погрешность определения координат характерных точек границы части земельного участка, м
	X	Y		
1	2	3	4	5
1	378513.21	1281230.67	данные отсутствуют	данные отсутствуют
1	378513.21	1281230.67	данные отсутствуют	данные отсутствуют
1	378513.21	1281230.67	данные отсутствуют	данные отсутствуют
2	378482.35	1281228.46	данные отсутствуют	данные отсутствуют
2	378482.35	1281228.46	данные отсутствуют	данные отсутствуют
3	378451.11	1281226.22	данные отсутствуют	данные отсутствуют
4	378451.16	1281225.6	данные отсутствуют	данные отсутствуют
5	378450.97	1281190.54	данные отсутствуют	данные отсутствуют
6	378451.47	1281147.07	данные отсутствуют	данные отсутствуют
7	378468.31	1281147.49	данные отсутствуют	данные отсутствуют
8	378486.28	1281143.86	данные отсутствуют	данные отсутствуют
9	378495.65	1281143.25	данные отсутствуют	данные отсутствуют
10	378504.95	1281143.11	данные отсутствуют	данные отсутствуют
10	378504.95	1281143.11	данные отсутствуют	данные отсутствуют
11	378515.41	1281142.95	данные отсутствуют	данные отсутствуют
11	378515.41	1281142.95	данные отсутствуют	данные отсутствуют
Государственный регистратор			ФГИС ЕГРН	
полное наименование должности			подпись	
			инициалы, фамилия	

М.П.

Выписка из Единого государственного реестра недвижимости об объекте недвижимости
Сведения о частях земельного участка

Земельный участок			
<small>(вид объекта недвижимости)</small>			
Лист № ____ Раздела 4.2	Всего листов раздела 4.2 : ____	Всего разделов: ____	Всего листов выписки: ____
18.04.2022 № 99/2022/461646915			
Кадастровый номер:		47:20:0752004:127	

Номер точки	Координаты, м		Описание закрепления на местности	Средняя квадратическая погрешность определения координат характерных точек границы части земельного участка, м
	X	Y		
1	2	3	4	5
11	378515.41	1281142.95	данные отсутствуют	данные отсутствуют
12	378517.23	1281211.84	данные отсутствуют	данные отсутствуют
12	378517.23	1281211.84	данные отсутствуют	данные отсутствуют
12	378517.23	1281211.84	данные отсутствуют	данные отсутствуют
13	378492.37	1281184.77	данные отсутствуют	данные отсутствуют
14	378487.95	1281228.86	данные отсутствуют	данные отсутствуют
15	378493.51	1281208.31	данные отсутствуют	данные отсутствуют
16	378503.56	1281158.77	данные отсутствуют	данные отсутствуют
17	378508.54	1281143.06	данные отсутствуют	данные отсутствуют
18	378492.24	1281197.15	данные отсутствуют	данные отсутствуют
18	378492.24	1281197.15	данные отсутствуют	данные отсутствуют
19	378495.08	1281197.4	данные отсутствуют	данные отсутствуют
19	378495.08	1281197.4	данные отсутствуют	данные отсутствуют
20	378504.5	1281198.26	данные отсутствуют	данные отсутствуют
20	378504.5	1281198.26	данные отсутствуют	данные отсутствуют
21	378505.9	1281198.3	данные отсутствуют	данные отсутствуют
21	378505.9	1281198.3	данные отсутствуют	данные отсутствуют

Государственный регистратор		ФГИС ЕГРН
полное наименование должности	подпись	инициалы, фамилия

М.П.

Выписка из Единого государственного реестра недвижимости об объекте недвижимости
Сведения о частях земельного участка

Земельный участок			
<small>(вид объекта недвижимости)</small>			
Лист № ____ Раздела 4.2	Всего листов раздела 4.2 : ____	Всего разделов: ____	Всего листов выписки: ____
18.04.2022 № 99/2022/461646915			
Кадастровый номер:		47:20:0752004:127	

Номер точки	Координаты, м		Описание закрепления на местности	Средняя квадратическая погрешность определения координат характерных точек границы части земельного участка, м
	X	Y		
1	2	3	4	5
22	378506.57	1281198.51	данные отсутствуют	данные отсутствуют
22	378506.57	1281198.51	данные отсутствуют	данные отсутствуют
23	378507.11	1281199.02	данные отсутствуют	данные отсутствуют
23	378507.11	1281199.02	данные отсутствуют	данные отсутствуют
24	378507.29	1281199.78	данные отсутствуют	данные отсутствуют
24	378507.29	1281199.78	данные отсутствуют	данные отсутствуют
25	378507.27	1281201.35	данные отсутствуют	данные отсутствуют
25	378507.27	1281201.35	данные отсутствуют	данные отсутствуют
26	378507.04	1281207.99	данные отсутствуют	данные отсутствуют
26	378507.04	1281207.99	данные отсутствуют	данные отсутствуют
27	378505.68	1281221.6	данные отсутствуют	данные отсутствуют
27	378505.68	1281221.6	данные отсутствуют	данные отсутствуют
28	378504.59	1281227.95	данные отсутствуют	данные отсутствуют
28	378504.59	1281227.95	данные отсутствуют	данные отсутствуют
29	378504	1281230.01	данные отсутствуют	данные отсутствуют
29	378504	1281230.01	данные отсутствуют	данные отсутствуют
30	378501.96	1281229.86	данные отсутствуют	данные отсутствуют

Государственный регистратор		ФГИС ЕГРН
полное наименование должности	подпись	инициалы, фамилия

М.П.

Выписка из Единого государственного реестра недвижимости об объекте недвижимости
Сведения о частях земельного участка

Земельный участок			
<small>(вид объекта недвижимости)</small>			
Лист № ____ Раздела 4.2	Всего листов раздела 4.2 : ____	Всего разделов: ____	Всего листов выписки: ____
18.04.2022 № 99/2022/461646915			
Кадастровый номер:		47:20:0752004:127	

Номер точки	Координаты, м		Описание закрепления на местности	Средняя квадратическая погрешность определения координат характерных точек границы части земельного участка, м
	X	Y		
1	2	3	4	5
30	378501.96	1281229.86	данные отсутствуют	данные отсутствуют
31	378502.63	1281227.55	данные отсутствуют	данные отсутствуют
31	378502.63	1281227.55	данные отсутствуют	данные отсутствуют
32	378503.69	1281221.36	данные отсутствуют	данные отсутствуют
32	378503.69	1281221.36	данные отсутствуют	данные отсутствуют
33	378505.04	1281207.89	данные отсутствуют	данные отсутствуют
33	378505.04	1281207.89	данные отсутствуют	данные отсутствуют
34	378505.27	1281201.32	данные отсутствуют	данные отсутствуют
34	378505.27	1281201.32	данные отсутствуют	данные отсутствуют
35	378505.28	1281200.28	данные отсутствуют	данные отсутствуют
35	378505.28	1281200.28	данные отсутствуют	данные отсутствуют
36	378504.35	1281200.25	данные отсутствуют	данные отсутствуют
36	378504.35	1281200.25	данные отсутствуют	данные отсутствуют
37	378494.9	1281199.39	данные отсутствуют	данные отсутствуют
37	378494.9	1281199.39	данные отсутствуют	данные отсутствуют
38	378492.15	1281199.15	данные отсутствуют	данные отсутствуют
38	378492.15	1281199.15	данные отсутствуют	данные отсутствуют

Государственный регистратор		ФГИС ЕГРН
полное наименование должности	подпись	инициалы, фамилия

М.П.

Выписка из Единого государственного реестра недвижимости об объекте недвижимости
Сведения о частях земельного участка

Земельный участок			
<small>(вид объекта недвижимости)</small>			
Лист № ____ Раздела 4.2	Всего листов раздела 4.2 : ____	Всего разделов: ____	Всего листов выписки: ____
18.04.2022 № 99/2022/461646915			
Кадастровый номер:		47:20:0752004:127	

Номер точки	Координаты, м		Описание закрепления на местности	Средняя квадратическая погрешность определения координат характерных точек границы части земельного участка, м
	X	Y		
1	2	3	4	5
39	378491.74	1281199.02	данные отсутствуют	данные отсутствуют
39	378491.74	1281199.02	данные отсутствуют	данные отсутствуют
40	378491.37	1281198.65	данные отсутствуют	данные отсутствуют
40	378491.37	1281198.65	данные отсутствуют	данные отсутствуют
41	378491.24	1281198.15	данные отсутствуют	данные отсутствуют
41	378491.24	1281198.15	данные отсутствуют	данные отсутствуют
42	378491.37	1281197.65	данные отсутствуют	данные отсутствуют
42	378491.37	1281197.65	данные отсутствуют	данные отсутствуют
43	378491.74	1281197.29	данные отсутствуют	данные отсутствуют
43	378491.74	1281197.29	данные отсутствуют	данные отсутствуют
44	378508.49	1281196.61	данные отсутствуют	данные отсутствуют
44	378508.49	1281196.61	данные отсутствуют	данные отсутствуют
45	378509.15	1281197.09	данные отсутствуют	данные отсутствуют
45	378509.15	1281197.09	данные отсутствуют	данные отсутствуют
46	378509.44	1281198.2	данные отсутствуют	данные отсутствуют
46	378509.44	1281198.2	данные отсутствуют	данные отсутствуют
47	378509.3	1281202.09	данные отсутствуют	данные отсутствуют

Государственный регистратор		ФГИС ЕГРН
полное наименование должности	подпись	инициалы, фамилия

М.П.

Выписка из Единого государственного реестра недвижимости об объекте недвижимости
Сведения о частях земельного участка

Земельный участок			
<small>(вид объекта недвижимости)</small>			
Лист № ____ Раздела 4.2	Всего листов раздела 4.2 : ____	Всего разделов: ____	Всего листов выписки: ____
18.04.2022 № 99/2022/461646915			
Кадастровый номер:		47:20:0752004:127	

Номер точки	Координаты, м		Описание закрепления на местности	Средняя квадратическая погрешность определения координат характерных точек границы части земельного участка, м
	X	Y		
1	2	3	4	5
47	378509.3	1281202.09	данные отсутствуют	данные отсутствуют
48	378505.79	1281229.89	данные отсутствуют	данные отсутствуют
48	378505.79	1281229.89	данные отсутствуют	данные отсутствуют
49	378505.71	1281230.13	данные отсутствуют	данные отсутствуют
49	378505.71	1281230.13	данные отсутствуют	данные отсутствуют
50	378503.67	1281229.99	данные отсутствуют	данные отсутствуют
50	378503.67	1281229.99	данные отсутствуют	данные отсутствуют
51	378503.82	1281229.54	данные отсутствуют	данные отсутствуют
51	378503.82	1281229.54	данные отсутствуют	данные отсутствуют
52	378507.31	1281201.87	данные отсутствуют	данные отсутствуют
52	378507.31	1281201.87	данные отсутствуют	данные отсутствуют
53	378507.46	1281198.51	данные отсутствуют	данные отсутствуют
53	378507.46	1281198.51	данные отсутствуют	данные отсутствуют
54	378492.35	1281198.75	данные отсутствуют	данные отсутствуют
54	378492.35	1281198.75	данные отсутствуют	данные отсутствуют
55	378491.85	1281198.62	данные отсутствуют	данные отсутствуют
55	378491.85	1281198.62	данные отсутствуют	данные отсутствуют

Государственный регистратор		ФГИС ЕГРН
полное наименование должности	подпись	инициалы, фамилия

М.П.

Выписка из Единого государственного реестра недвижимости об объекте недвижимости
Сведения о частях земельного участка

Земельный участок			
<small>(вид объекта недвижимости)</small>			
Лист № ____ Раздела 4.2	Всего листов раздела 4.2 : ____	Всего разделов: ____	Всего листов выписки: ____
18.04.2022 № 99/2022/461646915			
Кадастровый номер:		47:20:0752004:127	

Номер точки	Координаты, м		Описание закрепления на местности	Средняя квадратическая погрешность определения координат характерных точек границы части земельного участка, м
	X	Y		
1	2	3	4	5
56	378491.48	1281198.25	данные отсутствуют	данные отсутствуют
56	378491.48	1281198.25	данные отсутствуют	данные отсутствуют
57	378491.35	1281197.75	данные отсутствуют	данные отсутствуют
57	378491.35	1281197.75	данные отсутствуют	данные отсутствуют
58	378491.48	1281197.25	данные отсутствуют	данные отсутствуют
58	378491.48	1281197.25	данные отсутствуют	данные отсутствуют
59	378491.85	1281196.88	данные отсутствуют	данные отсутствуют
59	378491.85	1281196.88	данные отсутствуют	данные отсутствуют
60	378492.33	1281196.75	данные отсутствуют	данные отсутствуют
60	378492.33	1281196.75	данные отсутствуют	данные отсутствуют
61	378507.76	1281196.48	данные отсутствуют	данные отсутствуют
61	378507.76	1281196.48	данные отсутствуют	данные отсутствуют
62	378467.62	1281200.19	данные отсутствуют	данные отсутствуют
62	378467.62	1281200.19	данные отсутствуют	данные отсутствуют
63	378468.35	1281200.92	данные отсутствуют	данные отсутствуют
63	378468.35	1281200.92	данные отсутствуют	данные отсутствуют
64	378468.62	1281201.92	данные отсутствуют	данные отсутствуют

Государственный регистратор		ФГИС ЕГРН
полное наименование должности	подпись	инициалы, фамилия

М.П.

Выписка из Единого государственного реестра недвижимости об объекте недвижимости
Сведения о частях земельного участка

Земельный участок			
<small>(вид объекта недвижимости)</small>			
Лист № ____ Раздела 4.2	Всего листов раздела 4.2 : ____	Всего разделов: ____	Всего листов выписки: ____
18.04.2022 № 99/2022/461646915			
Кадастровый номер:		47:20:0752004:127	

Номер точки	Координаты, м		Описание закрепления на местности	Средняя квадратическая погрешность определения координат характерных точек границы части земельного участка, м
	X	Y		
1	2	3	4	5
64	378468.62	1281201.92	данные отсутствуют	данные отсутствуют
65	378468.35	1281202.92	данные отсутствуют	данные отсутствуют
65	378468.35	1281202.92	данные отсутствуют	данные отсутствуют
66	378467.62	1281203.65	данные отсутствуют	данные отсутствуют
66	378467.62	1281203.65	данные отсутствуют	данные отсутствуют
67	378466.94	1281203.89	данные отсутствуют	данные отсутствуют
67	378466.94	1281203.89	данные отсутствуют	данные отсутствуют
68	378461.8	1281204.69	данные отсутствуют	данные отсутствуют
68	378461.8	1281204.69	данные отсутствуют	данные отсутствуют
69	378456.14	1281204.63	данные отсутствуют	данные отсутствуют
69	378456.14	1281204.63	данные отсутствуют	данные отсутствуют
70	378451.05	1281204.49	данные отсутствуют	данные отсутствуют
70	378451.05	1281204.49	данные отсутствуют	данные отсутствуют
71	378451.02	1281200.48	данные отсутствуют	данные отсутствуют
71	378451.02	1281200.48	данные отсутствуют	данные отсутствуют
72	378456.24	1281200.63	данные отсутствуют	данные отсутствуют
72	378456.24	1281200.63	данные отсутствуют	данные отсутствуют

Государственный регистратор		ФГИС ЕГРН
полное наименование должности	подпись	инициалы, фамилия

М.П.

Выписка из Единого государственного реестра недвижимости об объекте недвижимости
Сведения о частях земельного участка

Земельный участок			
<small>(вид объекта недвижимости)</small>			
Лист № ____ Раздела 4.2	Всего листов раздела 4.2 : ____	Всего разделов: ____	Всего листов выписки: ____
18.04.2022 № 99/2022/461646915			
Кадастровый номер:		47:20:0752004:127	

Номер точки	Координаты, м		Описание закрепления на местности	Средняя квадратическая погрешность определения координат характерных точек границы части земельного участка, м
	X	Y		
1	2	3	4	5
73	378461.67	1281200.69	данные отсутствуют	данные отсутствуют
73	378461.67	1281200.69	данные отсутствуют	данные отсутствуют
74	378466.3	1281199.95	данные отсутствуют	данные отсутствуют
74	378466.3	1281199.95	данные отсутствуют	данные отсутствуют

Государственный регистратор		ФГИС ЕГРН
полное наименование должности	подпись	инициалы, фамилия

М.П.

Выписка из Единого государственного реестра недвижимости об объекте недвижимости
Сведения о частях земельного участка

Земельный участок				
<small>(вид объекта недвижимости)</small>				
Лист № ____ Раздела 4.2		Всего листов раздела 4.2 : ____		Всего разделов: ____
Всего листов выписки: ____				
18.04.2022 № 99/2022/461646915				
Кадастровый номер:			47:20:0752004:127	
Сведения о характерных точках границы части (частей) земельного участка				
Учетный номер части: 7				
Система координат: МСК 53 (Зона-2)				
Зона №				
Номер точки	Координаты, м		Описание закрепления на местности	Средняя квадратическая погрешность определения координат характерных точек границы части земельного участка, м
	X	Y		
1	2	3	4	5
1	378513.21	1281230.67	данные отсутствуют	данные отсутствуют
1	378513.21	1281230.67	данные отсутствуют	данные отсутствуют
1	378513.21	1281230.67	данные отсутствуют	данные отсутствуют
2	378482.35	1281228.46	данные отсутствуют	данные отсутствуют
2	378482.35	1281228.46	данные отсутствуют	данные отсутствуют
3	378451.11	1281226.22	данные отсутствуют	данные отсутствуют
4	378451.16	1281225.6	данные отсутствуют	данные отсутствуют
5	378450.97	1281190.54	данные отсутствуют	данные отсутствуют
6	378451.47	1281147.07	данные отсутствуют	данные отсутствуют
7	378468.31	1281147.49	данные отсутствуют	данные отсутствуют
8	378486.28	1281143.86	данные отсутствуют	данные отсутствуют
9	378495.65	1281143.25	данные отсутствуют	данные отсутствуют
10	378504.95	1281143.11	данные отсутствуют	данные отсутствуют
10	378504.95	1281143.11	данные отсутствуют	данные отсутствуют
11	378515.41	1281142.95	данные отсутствуют	данные отсутствуют
11	378515.41	1281142.95	данные отсутствуют	данные отсутствуют
Государственный регистратор			ФГИС ЕГРН	
полное наименование должности			подпись	
			инициалы, фамилия	

М.П.

Выписка из Единого государственного реестра недвижимости об объекте недвижимости
Сведения о частях земельного участка

Земельный участок			
<small>(вид объекта недвижимости)</small>			
Лист № ____ Раздела 4.2	Всего листов раздела 4.2 : ____	Всего разделов: ____	Всего листов выписки: ____
18.04.2022 № 99/2022/461646915			
Кадастровый номер:		47:20:0752004:127	

Номер точки	Координаты, м		Описание закрепления на местности	Средняя квадратическая погрешность определения координат характерных точек границы части земельного участка, м
	X	Y		
1	2	3	4	5
11	378515.41	1281142.95	данные отсутствуют	данные отсутствуют
12	378517.23	1281211.84	данные отсутствуют	данные отсутствуют
12	378517.23	1281211.84	данные отсутствуют	данные отсутствуют
12	378517.23	1281211.84	данные отсутствуют	данные отсутствуют
13	378492.37	1281184.77	данные отсутствуют	данные отсутствуют
14	378487.95	1281228.86	данные отсутствуют	данные отсутствуют
15	378493.51	1281208.31	данные отсутствуют	данные отсутствуют
16	378503.56	1281158.77	данные отсутствуют	данные отсутствуют
17	378508.54	1281143.06	данные отсутствуют	данные отсутствуют
18	378492.24	1281197.15	данные отсутствуют	данные отсутствуют
18	378492.24	1281197.15	данные отсутствуют	данные отсутствуют
19	378495.08	1281197.4	данные отсутствуют	данные отсутствуют
19	378495.08	1281197.4	данные отсутствуют	данные отсутствуют
20	378504.5	1281198.26	данные отсутствуют	данные отсутствуют
20	378504.5	1281198.26	данные отсутствуют	данные отсутствуют
21	378505.9	1281198.3	данные отсутствуют	данные отсутствуют
21	378505.9	1281198.3	данные отсутствуют	данные отсутствуют

Государственный регистратор		ФГИС ЕГРН
полное наименование должности	подпись	инициалы, фамилия

М.П.

Выписка из Единого государственного реестра недвижимости об объекте недвижимости
Сведения о частях земельного участка

Земельный участок			
<small>(вид объекта недвижимости)</small>			
Лист № ____ Раздела 4.2	Всего листов раздела 4.2 : ____	Всего разделов: ____	Всего листов выписки: ____
18.04.2022 № 99/2022/461646915			
Кадастровый номер:		47:20:0752004:127	

Номер точки	Координаты, м		Описание закрепления на местности	Средняя квадратическая погрешность определения координат характерных точек границы части земельного участка, м
	X	Y		
1	2	3	4	5
22	378506.57	1281198.51	данные отсутствуют	данные отсутствуют
22	378506.57	1281198.51	данные отсутствуют	данные отсутствуют
23	378507.11	1281199.02	данные отсутствуют	данные отсутствуют
23	378507.11	1281199.02	данные отсутствуют	данные отсутствуют
24	378507.29	1281199.78	данные отсутствуют	данные отсутствуют
24	378507.29	1281199.78	данные отсутствуют	данные отсутствуют
25	378507.27	1281201.35	данные отсутствуют	данные отсутствуют
25	378507.27	1281201.35	данные отсутствуют	данные отсутствуют
26	378507.04	1281207.99	данные отсутствуют	данные отсутствуют
26	378507.04	1281207.99	данные отсутствуют	данные отсутствуют
27	378505.68	1281221.6	данные отсутствуют	данные отсутствуют
27	378505.68	1281221.6	данные отсутствуют	данные отсутствуют
28	378504.59	1281227.95	данные отсутствуют	данные отсутствуют
28	378504.59	1281227.95	данные отсутствуют	данные отсутствуют
29	378504	1281230.01	данные отсутствуют	данные отсутствуют
29	378504	1281230.01	данные отсутствуют	данные отсутствуют
30	378501.96	1281229.86	данные отсутствуют	данные отсутствуют

Государственный регистратор		ФГИС ЕГРН
полное наименование должности	подпись	инициалы, фамилия

М.П.

Выписка из Единого государственного реестра недвижимости об объекте недвижимости
Сведения о частях земельного участка

Земельный участок			
<small>(вид объекта недвижимости)</small>			
Лист № ____ Раздела 4.2	Всего листов раздела 4.2 : ____	Всего разделов: ____	Всего листов выписки: ____
18.04.2022 № 99/2022/461646915			
Кадастровый номер:		47:20:0752004:127	

Номер точки	Координаты, м		Описание закрепления на местности	Средняя квадратическая погрешность определения координат характерных точек границы части земельного участка, м
	X	Y		
1	2	3	4	5
30	378501.96	1281229.86	данные отсутствуют	данные отсутствуют
31	378502.63	1281227.55	данные отсутствуют	данные отсутствуют
31	378502.63	1281227.55	данные отсутствуют	данные отсутствуют
32	378503.69	1281221.36	данные отсутствуют	данные отсутствуют
32	378503.69	1281221.36	данные отсутствуют	данные отсутствуют
33	378505.04	1281207.89	данные отсутствуют	данные отсутствуют
33	378505.04	1281207.89	данные отсутствуют	данные отсутствуют
34	378505.27	1281201.32	данные отсутствуют	данные отсутствуют
34	378505.27	1281201.32	данные отсутствуют	данные отсутствуют
35	378505.28	1281200.28	данные отсутствуют	данные отсутствуют
35	378505.28	1281200.28	данные отсутствуют	данные отсутствуют
36	378504.35	1281200.25	данные отсутствуют	данные отсутствуют
36	378504.35	1281200.25	данные отсутствуют	данные отсутствуют
37	378494.9	1281199.39	данные отсутствуют	данные отсутствуют
37	378494.9	1281199.39	данные отсутствуют	данные отсутствуют
38	378492.15	1281199.15	данные отсутствуют	данные отсутствуют
38	378492.15	1281199.15	данные отсутствуют	данные отсутствуют

Государственный регистратор		ФГИС ЕГРН
полное наименование должности	подпись	инициалы, фамилия

М.П.

Выписка из Единого государственного реестра недвижимости об объекте недвижимости
Сведения о частях земельного участка

Земельный участок			
<small>(вид объекта недвижимости)</small>			
Лист № ____ Раздела 4.2	Всего листов раздела 4.2 : ____	Всего разделов: ____	Всего листов выписки: ____
18.04.2022 № 99/2022/461646915			
Кадастровый номер:		47:20:0752004:127	

Номер точки	Координаты, м		Описание закрепления на местности	Средняя квадратическая погрешность определения координат характерных точек границы части земельного участка, м
	X	Y		
1	2	3	4	5
39	378491.74	1281199.02	данные отсутствуют	данные отсутствуют
39	378491.74	1281199.02	данные отсутствуют	данные отсутствуют
40	378491.37	1281198.65	данные отсутствуют	данные отсутствуют
40	378491.37	1281198.65	данные отсутствуют	данные отсутствуют
41	378491.24	1281198.15	данные отсутствуют	данные отсутствуют
41	378491.24	1281198.15	данные отсутствуют	данные отсутствуют
42	378491.37	1281197.65	данные отсутствуют	данные отсутствуют
42	378491.37	1281197.65	данные отсутствуют	данные отсутствуют
43	378491.74	1281197.29	данные отсутствуют	данные отсутствуют
43	378491.74	1281197.29	данные отсутствуют	данные отсутствуют
44	378508.49	1281196.61	данные отсутствуют	данные отсутствуют
44	378508.49	1281196.61	данные отсутствуют	данные отсутствуют
45	378509.15	1281197.09	данные отсутствуют	данные отсутствуют
45	378509.15	1281197.09	данные отсутствуют	данные отсутствуют
46	378509.44	1281198.2	данные отсутствуют	данные отсутствуют
46	378509.44	1281198.2	данные отсутствуют	данные отсутствуют
47	378509.3	1281202.09	данные отсутствуют	данные отсутствуют

Государственный регистратор		ФГИС ЕГРН
полное наименование должности	подпись	инициалы, фамилия

М.П.

Выписка из Единого государственного реестра недвижимости об объекте недвижимости
Сведения о частях земельного участка

Земельный участок			
<small>(вид объекта недвижимости)</small>			
Лист № ____ Раздела 4.2	Всего листов раздела 4.2 : ____	Всего разделов: ____	Всего листов выписки: ____
18.04.2022 № 99/2022/461646915			
Кадастровый номер:		47:20:0752004:127	

Номер точки	Координаты, м		Описание закрепления на местности	Средняя квадратическая погрешность определения координат характерных точек границы части земельного участка, м
	X	Y		
1	2	3	4	5
47	378509.3	1281202.09	данные отсутствуют	данные отсутствуют
48	378505.79	1281229.89	данные отсутствуют	данные отсутствуют
48	378505.79	1281229.89	данные отсутствуют	данные отсутствуют
49	378505.71	1281230.13	данные отсутствуют	данные отсутствуют
49	378505.71	1281230.13	данные отсутствуют	данные отсутствуют
50	378503.67	1281229.99	данные отсутствуют	данные отсутствуют
50	378503.67	1281229.99	данные отсутствуют	данные отсутствуют
51	378503.82	1281229.54	данные отсутствуют	данные отсутствуют
51	378503.82	1281229.54	данные отсутствуют	данные отсутствуют
52	378507.31	1281201.87	данные отсутствуют	данные отсутствуют
52	378507.31	1281201.87	данные отсутствуют	данные отсутствуют
53	378507.46	1281198.51	данные отсутствуют	данные отсутствуют
53	378507.46	1281198.51	данные отсутствуют	данные отсутствуют
54	378492.35	1281198.75	данные отсутствуют	данные отсутствуют
54	378492.35	1281198.75	данные отсутствуют	данные отсутствуют
55	378491.85	1281198.62	данные отсутствуют	данные отсутствуют
55	378491.85	1281198.62	данные отсутствуют	данные отсутствуют

Государственный регистратор		ФГИС ЕГРН
полное наименование должности	подпись	инициалы, фамилия

М.П.

Выписка из Единого государственного реестра недвижимости об объекте недвижимости
Сведения о частях земельного участка

Земельный участок			
<small>(вид объекта недвижимости)</small>			
Лист № ____ Раздела 4.2	Всего листов раздела 4.2 : ____	Всего разделов: ____	Всего листов выписки: ____
18.04.2022 № 99/2022/461646915			
Кадастровый номер:		47:20:0752004:127	

Номер точки	Координаты, м		Описание закрепления на местности	Средняя квадратическая погрешность определения координат характерных точек границы части земельного участка, м
	X	Y		
1	2	3	4	5
56	378491.48	1281198.25	данные отсутствуют	данные отсутствуют
56	378491.48	1281198.25	данные отсутствуют	данные отсутствуют
57	378491.35	1281197.75	данные отсутствуют	данные отсутствуют
57	378491.35	1281197.75	данные отсутствуют	данные отсутствуют
58	378491.48	1281197.25	данные отсутствуют	данные отсутствуют
58	378491.48	1281197.25	данные отсутствуют	данные отсутствуют
59	378491.85	1281196.88	данные отсутствуют	данные отсутствуют
59	378491.85	1281196.88	данные отсутствуют	данные отсутствуют
60	378492.33	1281196.75	данные отсутствуют	данные отсутствуют
60	378492.33	1281196.75	данные отсутствуют	данные отсутствуют
61	378507.76	1281196.48	данные отсутствуют	данные отсутствуют
61	378507.76	1281196.48	данные отсутствуют	данные отсутствуют
62	378467.62	1281200.19	данные отсутствуют	данные отсутствуют
62	378467.62	1281200.19	данные отсутствуют	данные отсутствуют
63	378468.35	1281200.92	данные отсутствуют	данные отсутствуют
63	378468.35	1281200.92	данные отсутствуют	данные отсутствуют
64	378468.62	1281201.92	данные отсутствуют	данные отсутствуют

Государственный регистратор		ФГИС ЕГРН
полное наименование должности	подпись	инициалы, фамилия

М.П.

Выписка из Единого государственного реестра недвижимости об объекте недвижимости
Сведения о частях земельного участка

Земельный участок			
<small>(вид объекта недвижимости)</small>			
Лист № ____ Раздела 4.2	Всего листов раздела 4.2 : ____	Всего разделов: ____	Всего листов выписки: ____
18.04.2022 № 99/2022/461646915			
Кадастровый номер:		47:20:0752004:127	

Номер точки	Координаты, м		Описание закрепления на местности	Средняя квадратическая погрешность определения координат характерных точек границы части земельного участка, м
	X	Y		
1	2	3	4	5
64	378468.62	1281201.92	данные отсутствуют	данные отсутствуют
65	378468.35	1281202.92	данные отсутствуют	данные отсутствуют
65	378468.35	1281202.92	данные отсутствуют	данные отсутствуют
66	378467.62	1281203.65	данные отсутствуют	данные отсутствуют
66	378467.62	1281203.65	данные отсутствуют	данные отсутствуют
67	378466.94	1281203.89	данные отсутствуют	данные отсутствуют
67	378466.94	1281203.89	данные отсутствуют	данные отсутствуют
68	378461.8	1281204.69	данные отсутствуют	данные отсутствуют
68	378461.8	1281204.69	данные отсутствуют	данные отсутствуют
69	378456.14	1281204.63	данные отсутствуют	данные отсутствуют
69	378456.14	1281204.63	данные отсутствуют	данные отсутствуют
70	378451.05	1281204.49	данные отсутствуют	данные отсутствуют
70	378451.05	1281204.49	данные отсутствуют	данные отсутствуют
71	378451.02	1281200.48	данные отсутствуют	данные отсутствуют
71	378451.02	1281200.48	данные отсутствуют	данные отсутствуют
72	378456.24	1281200.63	данные отсутствуют	данные отсутствуют
72	378456.24	1281200.63	данные отсутствуют	данные отсутствуют

Государственный регистратор		ФГИС ЕГРН
полное наименование должности	подпись	инициалы, фамилия

М.П.

Выписка из Единого государственного реестра недвижимости об объекте недвижимости
Сведения о частях земельного участка

Земельный участок			
<small>(вид объекта недвижимости)</small>			
Лист № ____ Раздела 4.2	Всего листов раздела 4.2 : ____	Всего разделов: ____	Всего листов выписки: ____
18.04.2022 № 99/2022/461646915			
Кадастровый номер:		47:20:0752004:127	

Номер точки	Координаты, м		Описание закрепления на местности	Средняя квадратическая погрешность определения координат характерных точек границы части земельного участка, м
	X	Y		
1	2	3	4	5
73	378461.67	1281200.69	данные отсутствуют	данные отсутствуют
73	378461.67	1281200.69	данные отсутствуют	данные отсутствуют
74	378466.3	1281199.95	данные отсутствуют	данные отсутствуют
74	378466.3	1281199.95	данные отсутствуют	данные отсутствуют

Государственный регистратор		ФГИС ЕГРН
полное наименование должности	подпись	инициалы, фамилия

М.П.

Выписка из Единого государственного реестра недвижимости об объекте недвижимости
Сведения о частях земельного участка

Земельный участок				
<small>(вид объекта недвижимости)</small>				
Лист № ____ Раздела 4.2		Всего листов раздела 4.2 : ____		Всего разделов: ____
Всего листов выписки: ____				
18.04.2022 № 99/2022/461646915				
Кадастровый номер:			47:20:0752004:127	
Сведения о характерных точках границы части (частей) земельного участка				
Учетный номер части: 8				
Система координат: МСК 53 (Зона-2)				
Зона №				
Номер точки	Координаты, м		Описание закрепления на местности	Средняя квадратическая погрешность определения координат характерных точек границы части земельного участка, м
	X	Y		
1	2	3	4	5
1	378513.21	1281230.67	данные отсутствуют	данные отсутствуют
1	378513.21	1281230.67	данные отсутствуют	данные отсутствуют
1	378513.21	1281230.67	данные отсутствуют	данные отсутствуют
2	378482.35	1281228.46	данные отсутствуют	данные отсутствуют
2	378482.35	1281228.46	данные отсутствуют	данные отсутствуют
3	378451.11	1281226.22	данные отсутствуют	данные отсутствуют
4	378451.16	1281225.6	данные отсутствуют	данные отсутствуют
5	378450.97	1281190.54	данные отсутствуют	данные отсутствуют
6	378451.47	1281147.07	данные отсутствуют	данные отсутствуют
7	378468.31	1281147.49	данные отсутствуют	данные отсутствуют
8	378486.28	1281143.86	данные отсутствуют	данные отсутствуют
9	378495.65	1281143.25	данные отсутствуют	данные отсутствуют
10	378504.95	1281143.11	данные отсутствуют	данные отсутствуют
10	378504.95	1281143.11	данные отсутствуют	данные отсутствуют
11	378515.41	1281142.95	данные отсутствуют	данные отсутствуют
11	378515.41	1281142.95	данные отсутствуют	данные отсутствуют
Государственный регистратор			ФГИС ЕГРН	
полное наименование должности			подпись	
			инициалы, фамилия	

М.П.

Выписка из Единого государственного реестра недвижимости об объекте недвижимости
Сведения о частях земельного участка

Земельный участок			
<small>(вид объекта недвижимости)</small>			
Лист № ____ Раздела 4.2	Всего листов раздела 4.2 : ____	Всего разделов: ____	Всего листов выписки: ____
18.04.2022 № 99/2022/461646915			
Кадастровый номер:		47:20:0752004:127	

Номер точки	Координаты, м		Описание закрепления на местности	Средняя квадратическая погрешность определения координат характерных точек границы части земельного участка, м
	X	Y		
1	2	3	4	5
11	378515.41	1281142.95	данные отсутствуют	данные отсутствуют
12	378517.23	1281211.84	данные отсутствуют	данные отсутствуют
12	378517.23	1281211.84	данные отсутствуют	данные отсутствуют
12	378517.23	1281211.84	данные отсутствуют	данные отсутствуют
13	378492.37	1281184.77	данные отсутствуют	данные отсутствуют
14	378487.95	1281228.86	данные отсутствуют	данные отсутствуют
15	378493.51	1281208.31	данные отсутствуют	данные отсутствуют
16	378503.56	1281158.77	данные отсутствуют	данные отсутствуют
17	378508.54	1281143.06	данные отсутствуют	данные отсутствуют
18	378492.24	1281197.15	данные отсутствуют	данные отсутствуют
18	378492.24	1281197.15	данные отсутствуют	данные отсутствуют
19	378495.08	1281197.4	данные отсутствуют	данные отсутствуют
19	378495.08	1281197.4	данные отсутствуют	данные отсутствуют
20	378504.5	1281198.26	данные отсутствуют	данные отсутствуют
20	378504.5	1281198.26	данные отсутствуют	данные отсутствуют
21	378505.9	1281198.3	данные отсутствуют	данные отсутствуют
21	378505.9	1281198.3	данные отсутствуют	данные отсутствуют

Государственный регистратор		ФГИС ЕГРН
полное наименование должности	подпись	инициалы, фамилия

М.П.

Выписка из Единого государственного реестра недвижимости об объекте недвижимости
Сведения о частях земельного участка

Земельный участок			
<small>(вид объекта недвижимости)</small>			
Лист № ____ Раздела 4.2	Всего листов раздела 4.2 : ____	Всего разделов: ____	Всего листов выписки: ____
18.04.2022 № 99/2022/461646915			
Кадастровый номер:		47:20:0752004:127	

Номер точки	Координаты, м		Описание закрепления на местности	Средняя квадратическая погрешность определения координат характерных точек границы части земельного участка, м
	X	Y		
1	2	3	4	5
22	378506.57	1281198.51	данные отсутствуют	данные отсутствуют
22	378506.57	1281198.51	данные отсутствуют	данные отсутствуют
23	378507.11	1281199.02	данные отсутствуют	данные отсутствуют
23	378507.11	1281199.02	данные отсутствуют	данные отсутствуют
24	378507.29	1281199.78	данные отсутствуют	данные отсутствуют
24	378507.29	1281199.78	данные отсутствуют	данные отсутствуют
25	378507.27	1281201.35	данные отсутствуют	данные отсутствуют
25	378507.27	1281201.35	данные отсутствуют	данные отсутствуют
26	378507.04	1281207.99	данные отсутствуют	данные отсутствуют
26	378507.04	1281207.99	данные отсутствуют	данные отсутствуют
27	378505.68	1281221.6	данные отсутствуют	данные отсутствуют
27	378505.68	1281221.6	данные отсутствуют	данные отсутствуют
28	378504.59	1281227.95	данные отсутствуют	данные отсутствуют
28	378504.59	1281227.95	данные отсутствуют	данные отсутствуют
29	378504	1281230.01	данные отсутствуют	данные отсутствуют
29	378504	1281230.01	данные отсутствуют	данные отсутствуют
30	378501.96	1281229.86	данные отсутствуют	данные отсутствуют

Государственный регистратор		ФГИС ЕГРН
полное наименование должности	подпись	инициалы, фамилия

М.П.

Выписка из Единого государственного реестра недвижимости об объекте недвижимости
Сведения о частях земельного участка

Земельный участок			
<small>(вид объекта недвижимости)</small>			
Лист № ____ Раздела 4.2	Всего листов раздела 4.2 : ____	Всего разделов: ____	Всего листов выписки: ____
18.04.2022 № 99/2022/461646915			
Кадастровый номер:		47:20:0752004:127	

Номер точки	Координаты, м		Описание закрепления на местности	Средняя квадратическая погрешность определения координат характерных точек границы части земельного участка, м
	X	Y		
1	2	3	4	5
30	378501.96	1281229.86	данные отсутствуют	данные отсутствуют
31	378502.63	1281227.55	данные отсутствуют	данные отсутствуют
31	378502.63	1281227.55	данные отсутствуют	данные отсутствуют
32	378503.69	1281221.36	данные отсутствуют	данные отсутствуют
32	378503.69	1281221.36	данные отсутствуют	данные отсутствуют
33	378505.04	1281207.89	данные отсутствуют	данные отсутствуют
33	378505.04	1281207.89	данные отсутствуют	данные отсутствуют
34	378505.27	1281201.32	данные отсутствуют	данные отсутствуют
34	378505.27	1281201.32	данные отсутствуют	данные отсутствуют
35	378505.28	1281200.28	данные отсутствуют	данные отсутствуют
35	378505.28	1281200.28	данные отсутствуют	данные отсутствуют
36	378504.35	1281200.25	данные отсутствуют	данные отсутствуют
36	378504.35	1281200.25	данные отсутствуют	данные отсутствуют
37	378494.9	1281199.39	данные отсутствуют	данные отсутствуют
37	378494.9	1281199.39	данные отсутствуют	данные отсутствуют
38	378492.15	1281199.15	данные отсутствуют	данные отсутствуют
38	378492.15	1281199.15	данные отсутствуют	данные отсутствуют

Государственный регистратор		ФГИС ЕГРН
полное наименование должности	подпись	инициалы, фамилия

М.П.

Выписка из Единого государственного реестра недвижимости об объекте недвижимости
Сведения о частях земельного участка

Земельный участок			
<small>(вид объекта недвижимости)</small>			
Лист № ____ Раздела 4.2	Всего листов раздела 4.2 : ____	Всего разделов: ____	Всего листов выписки: ____
18.04.2022 № 99/2022/461646915			
Кадастровый номер:		47:20:0752004:127	

Номер точки	Координаты, м		Описание закрепления на местности	Средняя квадратическая погрешность определения координат характерных точек границы части земельного участка, м
	X	Y		
1	2	3	4	5
39	378491.74	1281199.02	данные отсутствуют	данные отсутствуют
39	378491.74	1281199.02	данные отсутствуют	данные отсутствуют
40	378491.37	1281198.65	данные отсутствуют	данные отсутствуют
40	378491.37	1281198.65	данные отсутствуют	данные отсутствуют
41	378491.24	1281198.15	данные отсутствуют	данные отсутствуют
41	378491.24	1281198.15	данные отсутствуют	данные отсутствуют
42	378491.37	1281197.65	данные отсутствуют	данные отсутствуют
42	378491.37	1281197.65	данные отсутствуют	данные отсутствуют
43	378491.74	1281197.29	данные отсутствуют	данные отсутствуют
43	378491.74	1281197.29	данные отсутствуют	данные отсутствуют
44	378508.49	1281196.61	данные отсутствуют	данные отсутствуют
44	378508.49	1281196.61	данные отсутствуют	данные отсутствуют
45	378509.15	1281197.09	данные отсутствуют	данные отсутствуют
45	378509.15	1281197.09	данные отсутствуют	данные отсутствуют
46	378509.44	1281198.2	данные отсутствуют	данные отсутствуют
46	378509.44	1281198.2	данные отсутствуют	данные отсутствуют
47	378509.3	1281202.09	данные отсутствуют	данные отсутствуют

Государственный регистратор		ФГИС ЕГРН
полное наименование должности	подпись	инициалы, фамилия

М.П.

Выписка из Единого государственного реестра недвижимости об объекте недвижимости
Сведения о частях земельного участка

Земельный участок			
<small>(вид объекта недвижимости)</small>			
Лист № ____ Раздела 4.2	Всего листов раздела 4.2 : ____	Всего разделов: ____	Всего листов выписки: ____
18.04.2022 № 99/2022/461646915			
Кадастровый номер:		47:20:0752004:127	

Номер точки	Координаты, м		Описание закрепления на местности	Средняя квадратическая погрешность определения координат характерных точек границы части земельного участка, м
	X	Y		
1	2	3	4	5
47	378509.3	1281202.09	данные отсутствуют	данные отсутствуют
48	378505.79	1281229.89	данные отсутствуют	данные отсутствуют
48	378505.79	1281229.89	данные отсутствуют	данные отсутствуют
49	378505.71	1281230.13	данные отсутствуют	данные отсутствуют
49	378505.71	1281230.13	данные отсутствуют	данные отсутствуют
50	378503.67	1281229.99	данные отсутствуют	данные отсутствуют
50	378503.67	1281229.99	данные отсутствуют	данные отсутствуют
51	378503.82	1281229.54	данные отсутствуют	данные отсутствуют
51	378503.82	1281229.54	данные отсутствуют	данные отсутствуют
52	378507.31	1281201.87	данные отсутствуют	данные отсутствуют
52	378507.31	1281201.87	данные отсутствуют	данные отсутствуют
53	378507.46	1281198.51	данные отсутствуют	данные отсутствуют
53	378507.46	1281198.51	данные отсутствуют	данные отсутствуют
54	378492.35	1281198.75	данные отсутствуют	данные отсутствуют
54	378492.35	1281198.75	данные отсутствуют	данные отсутствуют
55	378491.85	1281198.62	данные отсутствуют	данные отсутствуют
55	378491.85	1281198.62	данные отсутствуют	данные отсутствуют

Государственный регистратор		ФГИС ЕГРН
полное наименование должности	подпись	инициалы, фамилия

М.П.

Выписка из Единого государственного реестра недвижимости об объекте недвижимости
Сведения о частях земельного участка

Земельный участок			
<small>(вид объекта недвижимости)</small>			
Лист № ____ Раздела 4.2	Всего листов раздела 4.2 : ____	Всего разделов: ____	Всего листов выписки: ____
18.04.2022 № 99/2022/461646915			
Кадастровый номер:		47:20:0752004:127	

Номер точки	Координаты, м		Описание закрепления на местности	Средняя квадратическая погрешность определения координат характерных точек границы части земельного участка, м
	X	Y		
1	2	3	4	5
56	378491.48	1281198.25	данные отсутствуют	данные отсутствуют
56	378491.48	1281198.25	данные отсутствуют	данные отсутствуют
57	378491.35	1281197.75	данные отсутствуют	данные отсутствуют
57	378491.35	1281197.75	данные отсутствуют	данные отсутствуют
58	378491.48	1281197.25	данные отсутствуют	данные отсутствуют
58	378491.48	1281197.25	данные отсутствуют	данные отсутствуют
59	378491.85	1281196.88	данные отсутствуют	данные отсутствуют
59	378491.85	1281196.88	данные отсутствуют	данные отсутствуют
60	378492.33	1281196.75	данные отсутствуют	данные отсутствуют
60	378492.33	1281196.75	данные отсутствуют	данные отсутствуют
61	378507.76	1281196.48	данные отсутствуют	данные отсутствуют
61	378507.76	1281196.48	данные отсутствуют	данные отсутствуют
62	378467.62	1281200.19	данные отсутствуют	данные отсутствуют
62	378467.62	1281200.19	данные отсутствуют	данные отсутствуют
63	378468.35	1281200.92	данные отсутствуют	данные отсутствуют
63	378468.35	1281200.92	данные отсутствуют	данные отсутствуют
64	378468.62	1281201.92	данные отсутствуют	данные отсутствуют

Государственный регистратор		ФГИС ЕГРН
полное наименование должности	подпись	инициалы, фамилия

М.П.

Выписка из Единого государственного реестра недвижимости об объекте недвижимости
Сведения о частях земельного участка

Земельный участок			
<small>(вид объекта недвижимости)</small>			
Лист № ____ Раздела 4.2	Всего листов раздела 4.2 : ____	Всего разделов: ____	Всего листов выписки: ____
18.04.2022 № 99/2022/461646915			
Кадастровый номер:		47:20:0752004:127	

Номер точки	Координаты, м		Описание закрепления на местности	Средняя квадратическая погрешность определения координат характерных точек границы части земельного участка, м
	X	Y		
1	2	3	4	5
64	378468.62	1281201.92	данные отсутствуют	данные отсутствуют
65	378468.35	1281202.92	данные отсутствуют	данные отсутствуют
65	378468.35	1281202.92	данные отсутствуют	данные отсутствуют
66	378467.62	1281203.65	данные отсутствуют	данные отсутствуют
66	378467.62	1281203.65	данные отсутствуют	данные отсутствуют
67	378466.94	1281203.89	данные отсутствуют	данные отсутствуют
67	378466.94	1281203.89	данные отсутствуют	данные отсутствуют
68	378461.8	1281204.69	данные отсутствуют	данные отсутствуют
68	378461.8	1281204.69	данные отсутствуют	данные отсутствуют
69	378456.14	1281204.63	данные отсутствуют	данные отсутствуют
69	378456.14	1281204.63	данные отсутствуют	данные отсутствуют
70	378451.05	1281204.49	данные отсутствуют	данные отсутствуют
70	378451.05	1281204.49	данные отсутствуют	данные отсутствуют
71	378451.02	1281200.48	данные отсутствуют	данные отсутствуют
71	378451.02	1281200.48	данные отсутствуют	данные отсутствуют
72	378456.24	1281200.63	данные отсутствуют	данные отсутствуют
72	378456.24	1281200.63	данные отсутствуют	данные отсутствуют

Государственный регистратор		ФГИС ЕГРН
полное наименование должности	подпись	инициалы, фамилия

М.П.

Выписка из Единого государственного реестра недвижимости об объекте недвижимости
Сведения о частях земельного участка

Земельный участок			
<small>(вид объекта недвижимости)</small>			
Лист № ____ Раздела 4.2	Всего листов раздела 4.2 : ____	Всего разделов: ____	Всего листов выписки: ____
18.04.2022 № 99/2022/461646915			
Кадастровый номер:		47:20:0752004:127	

Номер точки	Координаты, м		Описание закрепления на местности	Средняя квадратическая погрешность определения координат характерных точек границы части земельного участка, м
	X	Y		
1	2	3	4	5
73	378461.67	1281200.69	данные отсутствуют	данные отсутствуют
73	378461.67	1281200.69	данные отсутствуют	данные отсутствуют
74	378466.3	1281199.95	данные отсутствуют	данные отсутствуют
74	378466.3	1281199.95	данные отсутствуют	данные отсутствуют

Государственный регистратор		ФГИС ЕГРН
полное наименование должности	подпись	инициалы, фамилия

М.П.

Выписка из Единого государственного реестра недвижимости об объекте недвижимости
Сведения о частях земельного участка

Земельный участок				
<small>(вид объекта недвижимости)</small>				
Лист № ____ Раздела 4.2		Всего листов раздела 4.2 : ____		Всего разделов: ____
Всего листов выписки: ____				
18.04.2022 № 99/2022/461646915				
Кадастровый номер:			47:20:0752004:127	
Сведения о характерных точках границы части (частей) земельного участка				
Учетный номер части: 9				
Система координат: МСК 53 (Зона-2)				
Зона №				
Номер точки	Координаты, м		Описание закрепления на местности	Средняя квадратическая погрешность определения координат характерных точек границы части земельного участка, м
	X	Y		
1	2	3	4	5
1	378513.21	1281230.67	данные отсутствуют	данные отсутствуют
1	378513.21	1281230.67	данные отсутствуют	данные отсутствуют
1	378513.21	1281230.67	данные отсутствуют	данные отсутствуют
2	378482.35	1281228.46	данные отсутствуют	данные отсутствуют
2	378482.35	1281228.46	данные отсутствуют	данные отсутствуют
3	378451.11	1281226.22	данные отсутствуют	данные отсутствуют
4	378451.16	1281225.6	данные отсутствуют	данные отсутствуют
5	378450.97	1281190.54	данные отсутствуют	данные отсутствуют
6	378451.47	1281147.07	данные отсутствуют	данные отсутствуют
7	378468.31	1281147.49	данные отсутствуют	данные отсутствуют
8	378486.28	1281143.86	данные отсутствуют	данные отсутствуют
9	378495.65	1281143.25	данные отсутствуют	данные отсутствуют
10	378504.95	1281143.11	данные отсутствуют	данные отсутствуют
10	378504.95	1281143.11	данные отсутствуют	данные отсутствуют
11	378515.41	1281142.95	данные отсутствуют	данные отсутствуют
11	378515.41	1281142.95	данные отсутствуют	данные отсутствуют
Государственный регистратор			ФГИС ЕГРН	
полное наименование должности			подпись	
			инициалы, фамилия	

М.П.

Выписка из Единого государственного реестра недвижимости об объекте недвижимости
Сведения о частях земельного участка

Земельный участок			
<small>(вид объекта недвижимости)</small>			
Лист № ____ Раздела 4.2	Всего листов раздела 4.2 : ____	Всего разделов: ____	Всего листов выписки: ____
18.04.2022 № 99/2022/461646915			
Кадастровый номер:		47:20:0752004:127	

Номер точки	Координаты, м		Описание закрепления на местности	Средняя квадратическая погрешность определения координат характерных точек границы части земельного участка, м
	X	Y		
1	2	3	4	5
11	378515.41	1281142.95	данные отсутствуют	данные отсутствуют
12	378517.23	1281211.84	данные отсутствуют	данные отсутствуют
12	378517.23	1281211.84	данные отсутствуют	данные отсутствуют
12	378517.23	1281211.84	данные отсутствуют	данные отсутствуют
13	378492.37	1281184.77	данные отсутствуют	данные отсутствуют
14	378487.95	1281228.86	данные отсутствуют	данные отсутствуют
15	378493.51	1281208.31	данные отсутствуют	данные отсутствуют
16	378503.56	1281158.77	данные отсутствуют	данные отсутствуют
17	378508.54	1281143.06	данные отсутствуют	данные отсутствуют
18	378492.24	1281197.15	данные отсутствуют	данные отсутствуют
18	378492.24	1281197.15	данные отсутствуют	данные отсутствуют
19	378495.08	1281197.4	данные отсутствуют	данные отсутствуют
19	378495.08	1281197.4	данные отсутствуют	данные отсутствуют
20	378504.5	1281198.26	данные отсутствуют	данные отсутствуют
20	378504.5	1281198.26	данные отсутствуют	данные отсутствуют
21	378505.9	1281198.3	данные отсутствуют	данные отсутствуют
21	378505.9	1281198.3	данные отсутствуют	данные отсутствуют

Государственный регистратор		ФГИС ЕГРН
полное наименование должности	подпись	инициалы, фамилия

М.П.

Выписка из Единого государственного реестра недвижимости об объекте недвижимости
Сведения о частях земельного участка

Земельный участок			
<small>(вид объекта недвижимости)</small>			
Лист № ____ Раздела 4.2	Всего листов раздела 4.2 : ____	Всего разделов: ____	Всего листов выписки: ____
18.04.2022 № 99/2022/461646915			
Кадастровый номер:		47:20:0752004:127	

Номер точки	Координаты, м		Описание закрепления на местности	Средняя квадратическая погрешность определения координат характерных точек границы части земельного участка, м
	X	Y		
1	2	3	4	5
22	378506.57	1281198.51	данные отсутствуют	данные отсутствуют
22	378506.57	1281198.51	данные отсутствуют	данные отсутствуют
23	378507.11	1281199.02	данные отсутствуют	данные отсутствуют
23	378507.11	1281199.02	данные отсутствуют	данные отсутствуют
24	378507.29	1281199.78	данные отсутствуют	данные отсутствуют
24	378507.29	1281199.78	данные отсутствуют	данные отсутствуют
25	378507.27	1281201.35	данные отсутствуют	данные отсутствуют
25	378507.27	1281201.35	данные отсутствуют	данные отсутствуют
26	378507.04	1281207.99	данные отсутствуют	данные отсутствуют
26	378507.04	1281207.99	данные отсутствуют	данные отсутствуют
27	378505.68	1281221.6	данные отсутствуют	данные отсутствуют
27	378505.68	1281221.6	данные отсутствуют	данные отсутствуют
28	378504.59	1281227.95	данные отсутствуют	данные отсутствуют
28	378504.59	1281227.95	данные отсутствуют	данные отсутствуют
29	378504	1281230.01	данные отсутствуют	данные отсутствуют
29	378504	1281230.01	данные отсутствуют	данные отсутствуют
30	378501.96	1281229.86	данные отсутствуют	данные отсутствуют

Государственный регистратор		ФГИС ЕГРН
полное наименование должности	подпись	инициалы, фамилия

М.П.

Выписка из Единого государственного реестра недвижимости об объекте недвижимости
Сведения о частях земельного участка

Земельный участок			
<small>(вид объекта недвижимости)</small>			
Лист № ____ Раздела 4.2	Всего листов раздела 4.2 : ____	Всего разделов: ____	Всего листов выписки: ____
18.04.2022 № 99/2022/461646915			
Кадастровый номер:		47:20:0752004:127	

Номер точки	Координаты, м		Описание закрепления на местности	Средняя квадратическая погрешность определения координат характерных точек границы части земельного участка, м
	X	Y		
1	2	3	4	5
30	378501.96	1281229.86	данные отсутствуют	данные отсутствуют
31	378502.63	1281227.55	данные отсутствуют	данные отсутствуют
31	378502.63	1281227.55	данные отсутствуют	данные отсутствуют
32	378503.69	1281221.36	данные отсутствуют	данные отсутствуют
32	378503.69	1281221.36	данные отсутствуют	данные отсутствуют
33	378505.04	1281207.89	данные отсутствуют	данные отсутствуют
33	378505.04	1281207.89	данные отсутствуют	данные отсутствуют
34	378505.27	1281201.32	данные отсутствуют	данные отсутствуют
34	378505.27	1281201.32	данные отсутствуют	данные отсутствуют
35	378505.28	1281200.28	данные отсутствуют	данные отсутствуют
35	378505.28	1281200.28	данные отсутствуют	данные отсутствуют
36	378504.35	1281200.25	данные отсутствуют	данные отсутствуют
36	378504.35	1281200.25	данные отсутствуют	данные отсутствуют
37	378494.9	1281199.39	данные отсутствуют	данные отсутствуют
37	378494.9	1281199.39	данные отсутствуют	данные отсутствуют
38	378492.15	1281199.15	данные отсутствуют	данные отсутствуют
38	378492.15	1281199.15	данные отсутствуют	данные отсутствуют

Государственный регистратор		ФГИС ЕГРН
полное наименование должности	подпись	инициалы, фамилия

М.П.

Выписка из Единого государственного реестра недвижимости об объекте недвижимости
Сведения о частях земельного участка

Земельный участок			
<small>(вид объекта недвижимости)</small>			
Лист № ____ Раздела 4.2	Всего листов раздела 4.2 : ____	Всего разделов: ____	Всего листов выписки: ____
18.04.2022 № 99/2022/461646915			
Кадастровый номер:		47:20:0752004:127	

Номер точки	Координаты, м		Описание закрепления на местности	Средняя квадратическая погрешность определения координат характерных точек границы части земельного участка, м
	X	Y		
1	2	3	4	5
39	378491.74	1281199.02	данные отсутствуют	данные отсутствуют
39	378491.74	1281199.02	данные отсутствуют	данные отсутствуют
40	378491.37	1281198.65	данные отсутствуют	данные отсутствуют
40	378491.37	1281198.65	данные отсутствуют	данные отсутствуют
41	378491.24	1281198.15	данные отсутствуют	данные отсутствуют
41	378491.24	1281198.15	данные отсутствуют	данные отсутствуют
42	378491.37	1281197.65	данные отсутствуют	данные отсутствуют
42	378491.37	1281197.65	данные отсутствуют	данные отсутствуют
43	378491.74	1281197.29	данные отсутствуют	данные отсутствуют
43	378491.74	1281197.29	данные отсутствуют	данные отсутствуют
44	378508.49	1281196.61	данные отсутствуют	данные отсутствуют
44	378508.49	1281196.61	данные отсутствуют	данные отсутствуют
45	378509.15	1281197.09	данные отсутствуют	данные отсутствуют
45	378509.15	1281197.09	данные отсутствуют	данные отсутствуют
46	378509.44	1281198.2	данные отсутствуют	данные отсутствуют
46	378509.44	1281198.2	данные отсутствуют	данные отсутствуют
47	378509.3	1281202.09	данные отсутствуют	данные отсутствуют

Государственный регистратор		ФГИС ЕГРН
полное наименование должности	подпись	инициалы, фамилия

М.П.

Выписка из Единого государственного реестра недвижимости об объекте недвижимости
Сведения о частях земельного участка

Земельный участок			
<small>(вид объекта недвижимости)</small>			
Лист № ____ Раздела 4.2	Всего листов раздела 4.2 : ____	Всего разделов: ____	Всего листов выписки: ____
18.04.2022 № 99/2022/461646915			
Кадастровый номер:		47:20:0752004:127	

Номер точки	Координаты, м		Описание закрепления на местности	Средняя квадратическая погрешность определения координат характерных точек границы части земельного участка, м
	X	Y		
1	2	3	4	5
47	378509.3	1281202.09	данные отсутствуют	данные отсутствуют
48	378505.79	1281229.89	данные отсутствуют	данные отсутствуют
48	378505.79	1281229.89	данные отсутствуют	данные отсутствуют
49	378505.71	1281230.13	данные отсутствуют	данные отсутствуют
49	378505.71	1281230.13	данные отсутствуют	данные отсутствуют
50	378503.67	1281229.99	данные отсутствуют	данные отсутствуют
50	378503.67	1281229.99	данные отсутствуют	данные отсутствуют
51	378503.82	1281229.54	данные отсутствуют	данные отсутствуют
51	378503.82	1281229.54	данные отсутствуют	данные отсутствуют
52	378507.31	1281201.87	данные отсутствуют	данные отсутствуют
52	378507.31	1281201.87	данные отсутствуют	данные отсутствуют
53	378507.46	1281198.51	данные отсутствуют	данные отсутствуют
53	378507.46	1281198.51	данные отсутствуют	данные отсутствуют
54	378492.35	1281198.75	данные отсутствуют	данные отсутствуют
54	378492.35	1281198.75	данные отсутствуют	данные отсутствуют
55	378491.85	1281198.62	данные отсутствуют	данные отсутствуют
55	378491.85	1281198.62	данные отсутствуют	данные отсутствуют

Государственный регистратор		ФГИС ЕГРН
полное наименование должности	подпись	инициалы, фамилия

М.П.

Выписка из Единого государственного реестра недвижимости об объекте недвижимости
Сведения о частях земельного участка

Земельный участок			
<small>(вид объекта недвижимости)</small>			
Лист № ____ Раздела 4.2	Всего листов раздела 4.2 : ____	Всего разделов: ____	Всего листов выписки: ____
18.04.2022 № 99/2022/461646915			
Кадастровый номер:		47:20:0752004:127	

Номер точки	Координаты, м		Описание закрепления на местности	Средняя квадратическая погрешность определения координат характерных точек границы части земельного участка, м
	X	Y		
1	2	3	4	5
56	378491.48	1281198.25	данные отсутствуют	данные отсутствуют
56	378491.48	1281198.25	данные отсутствуют	данные отсутствуют
57	378491.35	1281197.75	данные отсутствуют	данные отсутствуют
57	378491.35	1281197.75	данные отсутствуют	данные отсутствуют
58	378491.48	1281197.25	данные отсутствуют	данные отсутствуют
58	378491.48	1281197.25	данные отсутствуют	данные отсутствуют
59	378491.85	1281196.88	данные отсутствуют	данные отсутствуют
59	378491.85	1281196.88	данные отсутствуют	данные отсутствуют
60	378492.33	1281196.75	данные отсутствуют	данные отсутствуют
60	378492.33	1281196.75	данные отсутствуют	данные отсутствуют
61	378507.76	1281196.48	данные отсутствуют	данные отсутствуют
61	378507.76	1281196.48	данные отсутствуют	данные отсутствуют
62	378467.62	1281200.19	данные отсутствуют	данные отсутствуют
62	378467.62	1281200.19	данные отсутствуют	данные отсутствуют
63	378468.35	1281200.92	данные отсутствуют	данные отсутствуют
63	378468.35	1281200.92	данные отсутствуют	данные отсутствуют
64	378468.62	1281201.92	данные отсутствуют	данные отсутствуют

Государственный регистратор		ФГИС ЕГРН
полное наименование должности	подпись	инициалы, фамилия

М.П.

Выписка из Единого государственного реестра недвижимости об объекте недвижимости
Сведения о частях земельного участка

Земельный участок			
<small>(вид объекта недвижимости)</small>			
Лист № ____ Раздела 4.2	Всего листов раздела 4.2 : ____	Всего разделов: ____	Всего листов выписки: ____
18.04.2022 № 99/2022/461646915			
Кадастровый номер:		47:20:0752004:127	

Номер точки	Координаты, м		Описание закрепления на местности	Средняя квадратическая погрешность определения координат характерных точек границы части земельного участка, м
	X	Y		
1	2	3	4	5
64	378468.62	1281201.92	данные отсутствуют	данные отсутствуют
65	378468.35	1281202.92	данные отсутствуют	данные отсутствуют
65	378468.35	1281202.92	данные отсутствуют	данные отсутствуют
66	378467.62	1281203.65	данные отсутствуют	данные отсутствуют
66	378467.62	1281203.65	данные отсутствуют	данные отсутствуют
67	378466.94	1281203.89	данные отсутствуют	данные отсутствуют
67	378466.94	1281203.89	данные отсутствуют	данные отсутствуют
68	378461.8	1281204.69	данные отсутствуют	данные отсутствуют
68	378461.8	1281204.69	данные отсутствуют	данные отсутствуют
69	378456.14	1281204.63	данные отсутствуют	данные отсутствуют
69	378456.14	1281204.63	данные отсутствуют	данные отсутствуют
70	378451.05	1281204.49	данные отсутствуют	данные отсутствуют
70	378451.05	1281204.49	данные отсутствуют	данные отсутствуют
71	378451.02	1281200.48	данные отсутствуют	данные отсутствуют
71	378451.02	1281200.48	данные отсутствуют	данные отсутствуют
72	378456.24	1281200.63	данные отсутствуют	данные отсутствуют
72	378456.24	1281200.63	данные отсутствуют	данные отсутствуют

Государственный регистратор		ФГИС ЕГРН
полное наименование должности	подпись	инициалы, фамилия

М.П.

Выписка из Единого государственного реестра недвижимости об объекте недвижимости
Сведения о частях земельного участка

Земельный участок			
<small>(вид объекта недвижимости)</small>			
Лист № ____ Раздела 4.2	Всего листов раздела 4.2 : ____	Всего разделов: ____	Всего листов выписки: ____
18.04.2022 № 99/2022/461646915			
Кадастровый номер:		47:20:0752004:127	

Номер точки	Координаты, м		Описание закрепления на местности	Средняя квадратическая погрешность определения координат характерных точек границы части земельного участка, м
	X	Y		
1	2	3	4	5
73	378461.67	1281200.69	данные отсутствуют	данные отсутствуют
73	378461.67	1281200.69	данные отсутствуют	данные отсутствуют
74	378466.3	1281199.95	данные отсутствуют	данные отсутствуют
74	378466.3	1281199.95	данные отсутствуют	данные отсутствуют

Государственный регистратор		ФГИС ЕГРН
полное наименование должности	подпись	инициалы, фамилия

М.П.

Выписка из Единого государственного реестра недвижимости об объекте недвижимости

Сведения о характеристиках объекта недвижимости

На основании запроса от 12.04.2022 г., поступившего на рассмотрение 17.04.2022 г., сообщаем, что согласно записям Единого государственного реестра недвижимости:

Земельный участок			
(вид объекта недвижимости)			
Лист № ____ Раздела 1	Всего листов раздела 1 : ____	Всего разделов: ____	Всего листов выписки: ____
17.04.2022 № 99/2022/461610512			
Кадастровый номер:		47:20:0752004:132	

Номер кадастрового квартала:	47:20:0752004
Дата присвоения кадастрового номера:	07.04.2020
Ранее присвоенный государственный учетный номер:	данные отсутствуют
Адрес:	Ленинградская область, Кингисеппский район
Площадь:	943 +/- 54кв. м
Кадастровая стоимость, руб.:	84.87
Кадастровые номера расположенных в пределах земельного участка объектов недвижимости:	47:20:0752004:131
Кадастровые номера объектов недвижимости, из которых образован объект недвижимости:	данные отсутствуют
Кадастровые номера образованных объектов недвижимости:	данные отсутствуют
Сведения о включении объекта недвижимости в состав предприятия как имущественного комплекса:	

Государственный регистратор		ФГИС ЕГРН
полное наименование должности	подпись	инициалы, фамилия

М.П.

Выписка из Единого государственного реестра недвижимости об объекте недвижимости
Сведения о характеристиках объекта недвижимости

Земельный участок			
<small>(вид объекта недвижимости)</small>			
Лист № ___ Раздела 1	Всего листов раздела 1 : ___	Всего разделов: ___	Всего листов выписки: ___
17.04.2022 № 99/2022/461610512			
Кадастровый номер:		47:20:0752004:132	

Категория земель:	Земли промышленности, энергетики, транспорта, связи, радиовещания, телевидения, информатики, земли для обеспечения космической деятельности, земли обороны, безопасности и земли иного специального назначения
Виды разрешенного использования:	для размещения автомобильных дорог и их конструктивных элементов
Сведения о кадастровом инженере:	Заварзин Виталий Николаевич №47-12-0344
Сведения о лесах, водных объектах и об иных природных объектах, расположенных в пределах земельного участка:	данные отсутствуют
Сведения о том, что земельный участок полностью или частично расположен в границах зоны с особыми условиями использования территории или территории объекта культурного наследия	данные отсутствуют
Сведения о том, что земельный участок расположен в границах особой экономической зоны, территории опережающего социально-экономического развития, зоны территориального развития в Российской Федерации, игровой зоны:	данные отсутствуют
Сведения о том, что земельный участок расположен в границах особо охраняемой природной территории, охотничьих угодий, лесничеств, лесопарков:	данные отсутствуют
Сведения о результатах проведения государственного земельного надзора:	данные отсутствуют
Сведения о расположении земельного участка в границах территории, в отношении которой утвержден проект межевания территории:	данные отсутствуют

Государственный регистратор		ФГИС ЕГРН
полное наименование должности	подпись	инициалы, фамилия

М.П.

Выписка из Единого государственного реестра недвижимости об объекте недвижимости
Сведения о характеристиках объекта недвижимости

Земельный участок			
<small>(вид объекта недвижимости)</small>			
Лист № ____ Раздела 1	Всего листов раздела 1 : ____	Всего разделов: ____	Всего листов выписки: ____
17.04.2022 № 99/2022/461610512			
Кадастровый номер:		47:20:0752004:132	

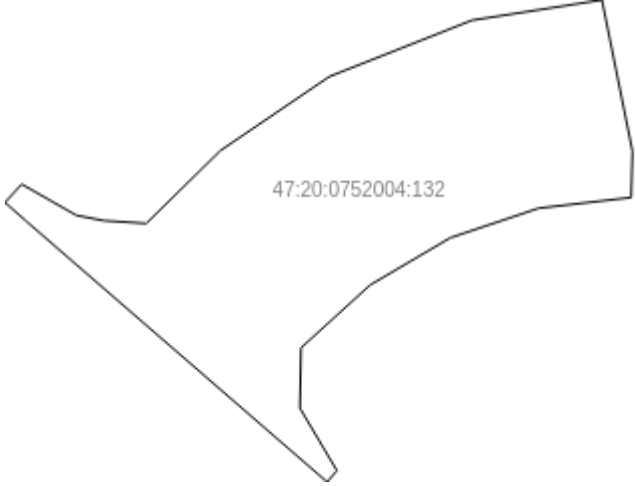
Условный номер земельного участка:	данные отсутствуют
Сведения о принятии акта и (или) заключении договора, предусматривающих предоставление в соответствии с земельным законодательством исполнительным органом государственной власти или органом местного самоуправления находящегося в государственной или муниципальной собственности земельного участка для строительства наемного дома социального использования или наемного дома коммерческого использования:	данные отсутствуют
Сведения о том, что земельный участок или земельные участки образованы на основании решения об изъятии земельного участка и (или) расположенного на нем объекта недвижимости для государственных или муниципальных нужд:	данные отсутствуют
Сведения о том, что земельный участок образован из земель или земельного участка, государственная собственность на которые не разграничена:	данные отсутствуют
Сведения о наличии земельного спора о местоположении границ земельных участков:	данные отсутствуют
Статус записи об объекте недвижимости:	Сведения об объекте недвижимости имеют статус "актуальные"
Особые отметки:	Сведения необходимые для заполнения раздела 2 отсутствуют. Сведения необходимые для заполнения раздела 4 отсутствуют. Сведения необходимые для заполнения раздела 4.1 отсутствуют. Сведения необходимые для заполнения раздела 4.2 отсутствуют.
Получатель выписки:	Слизунов Евгений Сергеевич

Государственный регистратор		ФГИС ЕГРН
полное наименование должности	подпись	инициалы, фамилия

М.П.

Выписка из Единого государственного реестра недвижимости об объекте недвижимости
Описание местоположения земельного участка

Земельный участок			
(вид объекта недвижимости)			
Лист № ___ Раздела 3	Всего листов раздела 3 : ___	Всего разделов: ___	Всего листов выписки: ___
17.04.2022 № 99/2022/461610512			
Кадастровый номер:		47:20:0752004:132	

План (чертеж, схема) земельного участка			
			
Масштаб 1: данные отсутствуют	Условные обозначения:		

Государственный регистратор		ФГИС ЕГРН
полное наименование должности	подпись	инициалы, фамилия

М.П.

Выписка из Единого государственного реестра недвижимости об объекте недвижимости
Описание местоположения земельного участка

Земельный участок			
<small>(вид объекта недвижимости)</small>			
Лист № ___ Раздела 3.1	Всего листов раздела 3.1 : ___	Всего разделов: ___	Всего листов выписки: ___
17.04.2022 № 99/2022/461610512			
Кадастровый номер:		47:20:0752004:132	

Описание местоположения границ земельного участка							
Номер п/п	Номер точки		Дирекционный угол	Горизонтальное проложение, м	Описание закрепления на местности	Кадастровые номера смежных участков	Сведения об адресах правообладателей смежных земельных участков
	начальная	конечная					
1	2	3	4	5	6	7	8
1	1	2	данные отсутствуют	данные отсутствуют	данные отсутствуют	данные отсутствуют	данные отсутствуют
2	2	3	данные отсутствуют	данные отсутствуют	данные отсутствуют	данные отсутствуют	данные отсутствуют
3	3	4	данные отсутствуют	данные отсутствуют	данные отсутствуют	данные отсутствуют	данные отсутствуют
4	4	5	данные отсутствуют	данные отсутствуют	данные отсутствуют	данные отсутствуют	данные отсутствуют
5	5	6	данные отсутствуют	данные отсутствуют	данные отсутствуют	данные отсутствуют	данные отсутствуют
6	6	7	данные отсутствуют	данные отсутствуют	данные отсутствуют	данные отсутствуют	данные отсутствуют
7	7	8	данные отсутствуют	данные отсутствуют	данные отсутствуют	данные отсутствуют	данные отсутствуют
8	8	9	данные отсутствуют	данные отсутствуют	данные отсутствуют	данные отсутствуют	данные отсутствуют
9	9	10	данные отсутствуют	данные отсутствуют	данные отсутствуют	данные отсутствуют	данные отсутствуют
10	10	11	данные отсутствуют	данные отсутствуют	данные отсутствуют	данные отсутствуют	данные отсутствуют
11	11	12	данные отсутствуют	данные отсутствуют	данные отсутствуют	данные отсутствуют	данные отсутствуют
12	12	13	данные	данные	данные отсутствуют	данные отсутствуют	данные отсутствуют

			отсутствуют	отсутствуют			
13	13	14	данные отсутствуют	данные отсутствуют	данные отсутствуют	данные отсутствуют	данные отсутствуют
14	14	15	данные отсутствуют	данные отсутствуют	данные отсутствуют	данные отсутствуют	данные отсутствуют
15	15	16	данные отсутствуют	данные отсутствуют	данные отсутствуют	данные отсутствуют	данные отсутствуют

Государственный регистратор		ФГИС ЕГРН
полное наименование должности	подпись	инициалы, фамилия

М.П.

Выписка из Единого государственного реестра недвижимости об объекте недвижимости
Описание местоположения земельного участка

Земельный участок			
<small>(вид объекта недвижимости)</small>			
Лист № ___ Раздела 3.1	Всего листов раздела 3.1 : ___	Всего разделов: ___	Всего листов выписки: ___
17.04.2022 № 99/2022/461610512			
Кадастровый номер:		47:20:0752004:132	

Описание местоположения границ земельного участка							
Номер п/п	Номер точки		Дирекционный угол	Горизонтальное проложение, м	Описание закрепления на местности	Кадастровые номера смежных участков	Сведения об адресах правообладателей смежных земельных участков
	начальная	конечная					
1	2	3	4	5	6	7	8
16	16	17	данные отсутствуют	данные отсутствуют	данные отсутствуют	данные отсутствуют	данные отсутствуют
17	17	18	данные отсутствуют	данные отсутствуют	данные отсутствуют	данные отсутствуют	данные отсутствуют
18	18	19	данные отсутствуют	данные отсутствуют	данные отсутствуют	данные отсутствуют	данные отсутствуют
19	19	1	данные отсутствуют	данные отсутствуют	данные отсутствуют	данные отсутствуют	данные отсутствуют

Государственный регистратор		ФГИС ЕГРН
полное наименование должности	подпись	инициалы, фамилия

М.П.

Выписка из Единого государственного реестра недвижимости об объекте недвижимости
Описание местоположения земельного участка

Земельный участок			
<small>(вид объекта недвижимости)</small>			
Лист № __ Раздела 3.2	Всего листов раздела 3.2 : __	Всего разделов: __	Всего листов выписки: __
17.04.2022 № 99/2022/461610512			
Кадастровый номер:		47:20:0752004:132	

Сведения о характерных точках границы земельного участка				
Система координат: МСК 47 зона 1				
Зона №				
Номер точки	Координаты		Описание закрепления на местности	Средняя квадратическая погрешность определения координат характерных точек границ земельного участка, м
	X	Y		
1	2	3	4	5
1	378482.02	1281144.72	-	0.5
2	378468.31	1281147.49	-	0.5
3	378464.1	1281147.38	-	0.5
4	378463.13	1281138.97	-	0.5
5	378460.45	1281130.93	-	0.5
6	378456.16	1281123.62	-	0.5
7	378450.47	1281117.35	-	0.5
8	378445.01	1281117.24	-	0.5
9	378439.33	1281120.61	-	0.5
10	378438.3	1281119.72	-	0.5
11	378461.95	1281092.36	-	0.5
12	378463.65	1281090.42	-	0.5
13	378465.31	1281091.94	-	0.5
14	378462.48	1281096.92	-	0.5
15	378462	1281099.43	-	0.5

Государственный регистратор		ФГИС ЕГРН
полное наименование должности	подпись	инициалы, фамилия

М.П.

Выписка из Единого государственного реестра недвижимости об объекте недвижимости
Описание местоположения земельного участка

Земельный участок			
<small>(вид объекта недвижимости)</small>			
Лист № ___ Раздела 3.2	Всего листов раздела 3.2 : ___	Всего разделов: ___	Всего листов выписки: ___
17.04.2022 № 99/2022/461610512			
Кадастровый номер:		47:20:0752004:132	

Сведения о характерных точках границы земельного участка				
Система координат: МСК 47 зона 1				
Зона №				
Номер точки	Координаты		Описание закрепления на местности	Средняя квадратическая погрешность определения координат характерных точек границ земельного участка, м
	X	Y		
1	2	3	4	5
16	378461.75	1281103.27	-	0.5
17	378468.36	1281110.02	-	0.5
18	378475.07	1281119.92	-	0.5
19	378480.18	1281132.9	-	0.5

Государственный регистратор		ФГИС ЕГРН
полное наименование должности	подпись	инициалы, фамилия

М.П.

Выписка из Единого государственного реестра недвижимости об основных характеристиках и зарегистрированных правах на объект недвижимости

Сведения об основных характеристиках объекта недвижимости

В Единый государственный реестр недвижимости внесены следующие сведения:

Земельный участок			
<small>(код объекта недвижимости)</small>			
Лист № ____ Раздела 1	Всего листов раздела 1 : ____	Всего разделов: ____	Всего листов выписки: ____
31.07.2020			
Кадастровый номер:		47:20:0753003:24	

Номер кадастрового квартала:	47:20:0753003
Дата присвоения кадастрового номера:	16.12.1995
Ранее присвоенный государственный учетный номер:	данные отсутствуют
Адрес:	Ленинградская область, Кингисеппский муниципальный район, Большелуцкое сельское поселение, дер. Жабино
Площадь:	168100 +/- 3586 кв. м
Кадастровая стоимость, руб.:	895973
Кадастровые номера расположенных в пределах земельного участка объектов недвижимости:	данные отсутствуют
Категория земель:	Земли сельскохозяйственного назначения
Виды разрешенного использования:	для ведения сельского хозяйства
Статус записи об объекте недвижимости:	Сведения об объекте недвижимости имеют статус "актуальные, ранее учтенные"
Особые отметки:	данные отсутствуют
Получатель выписки:	Григорьев Юрий Владимирович

ГОСУДАРСТВЕННЫЙ РЕГИСТРАТОР <small>(полное наименование должности)</small>	 <small>(подпись)</small>	Маклакова И. Н. <small>(инициалы, фамилия)</small>
--	------------------------------	--

М.П.

Сведения о зарегистрированных правах на объект недвижимости

Земельный участок			
<small>(вид объекта недвижимости)</small>			
Раздела <u>2</u>	Всего листов раздела <u>2</u> : ____	Всего разделов: ____	Всего листов выписки: ____
20			
Выписной номер:		47:20:0753003:24	
Обладатель (правообладатели):	1.1.	Григорьев Юрий Владимирович, дата рождения: 09.02.1967, место рождения: гор. Ленинград, гражданство: Российская Федерация, СНИЛС: 024-847-177 63, паспорт гражданина Российской Федерации: серия 40 11 № 452255, выдан 15.03.2012 ТП № 33 отдела УФМС России по Санкт-Петербургу и Ленинградской области в Красногвардейском районе города Санкт-Петербурга, код подразделения 780-033	
Срок и дата государственной регистрации права:	2.1.	Собственность, № 47:20:0753003:24-47/018/2020-14 от 31.07.2020	
Основания:	3.1.	Договор купли-продажи недвижимого имущества от 02.06.2020 №1; Акт приема-передачи недвижимого имущества от 15.07.2020	
Изменение прав и обременение объекта недвижимости:	не зарегистрировано		
Сведения о наличии решения об изъятии объекта недвижимости государственных и муниципальных нужд:	данные отсутствуют		
Сведения об осуществлении государственной регистрации прав необходимого в силу закона согласия третьего лица, органа:	данные отсутствуют		
Государственный регистратор		Маклакова И. Н.	
<small>(подпись)</small>		<small>(инициалы, фамилия)</small>	

М.П.

Раздел 3

Выписка из Единого государственного реестра недвижимости об основных характеристиках и зарегистрированных правах на объект недвижимости

Описание местоположения земельного участка

Земельный участок			
<small>(вид объекта недвижимости)</small>			
Раздела <u>3</u>	Всего листов раздела <u>3</u> : ____	Всего разделов: ____	Всего листов выписки: ____
20			
Выписной номер:		47:20:0753003:24	
Картридж, схема) земельного участка:			
5 1:	Условные обозначения:		

Государственный регистратор		Маклакова И. Н.	
<small>(подпись)</small>		<small>(инициалы, фамилия)</small>	

М.П.

Заверил государственный регистратор Гатчинского отдела Управления Росреестра
по Ленинградской области

Лукин А.М.



Выписка из Единого государственного реестра недвижимости об основных характеристиках и зарегистрированных правах на объект недвижимости
Сведения об основных характеристиках объекта недвижимости

В Единый государственный реестр недвижимости внесены следующие сведения:

Земельный участок	
<small>(вид объекта недвижимости)</small>	
Лист № ____ Раздела 1	Всего листов раздела 1 : ____
Всего разделов: ____	
Всего листов выписки: ____	
31.07.2020	
Кадастровый номер:	47:20:0753003:25
Номер кадастрового квартала:	47:20:0753003
Дата присвоения кадастрового номера:	30.04.2008
Ранее присвоенный государственный учетный номер:	данные отсутствуют
Адрес:	установлено относительно ориентира, расположенного за пределами участка. Ориентир деревня. Участок находится примерно в 900 м от ориентира по направлению на юго-восток. Почтовый адрес ориентира: Ленинградская область, Кингисеппский муниципальный район, Большелуцкое сельское поселение, дер. Жабино
Площадь:	581407 кв. м
Кадастровая стоимость, руб.:	3098899.31
Кадастровые номера расположенных в пределах земельного участка объектов недвижимости:	данные отсутствуют
Категория земель:	Земли сельскохозяйственного назначения
Виды разрешенного использования:	для ведения сельского хозяйства
Статус записи об объекте недвижимости:	Сведения об объекте недвижимости имеют статус "актуальные, ранее учтенные"
Особые отметки:	Граница земельного участка не установлена в соответствии с требованиями земельного законодательства. Сведения необходимые для заполнения раздела 3 отсутствуют.
Получатель выписки:	Григорьев Юрий Владимирович

ГОСУДАРСТВЕННЫЙ РЕГИСТРАТОР		Маклакова И. Н.
<small>(полное наименование должности)</small>	<small>(подпись)</small>	<small>(инициалы, фамилия)</small>

М.П.


Выписка из Единого государственного реестра недвижимости об основных характеристиках и зарегистрированных правах на объект недвижимости
Сведения о зарегистрированных правах на объект недвижимости

Земельный участок	
<small>(вид объекта недвижимости)</small>	
Лист № ____ Раздела 2	Всего листов раздела 2 : ____
Всего разделов: ____	
Всего листов выписки: ____	
31.07.2020	
Кадастровый номер:	47:20:0753003:25
1. Правообладатель (правообладатели):	Григорьев Юрий Владимирович, дата рождения: 09.02.1967, место рождения: гор. Ленинград, гражданство: Российская Федерация, СНИЛС: 024-847-177 63, паспорт гражданина Российской Федерации: серия 40 11 № 452255, выдан 15.03.2012 ТП № 33 отдела УФМС России по Санкт-Петербургу и Ленинградской области в Красногвардейском районе города Санкт-Петербурга, код подразделения 780-033
2. Вид, номер и дата государственной регистрации права:	2.1. Собственность, № 47:20:0753003:25-47/018/2020-14 от 31.07.2020
3. Документы-основания:	3.1. Договор купли-продажи недвижимого имущества от 02.06.2020 №1; Акт приема-передачи недвижимого имущества от 15.07.2020
4. Ограничение прав и обременение объекта недвижимости:	не зарегистрировано
5. Сведения о наличии решения об изъятии объекта недвижимости для государственных и муниципальных нужд:	данные отсутствуют
6. Сведения об осуществлении государственной регистрации прав без необходимого в силу закона согласия третьего лица, органа:	данные отсутствуют

ГОСУДАРСТВЕННЫЙ РЕГИСТРАТОР		Маклакова И. Н.
<small>(полное наименование должности)</small>	<small>(подпись)</small>	<small>(инициалы, фамилия)</small>

М.П.

Заверил государственный регистратор Гатчинского отдела Управления Росреестра
по Ленинградской области _____ Лукин А.М.



Выписка из Единого государственного реестра недвижимости об объекте недвижимости
Сведения о характеристиках объекта недвижимости

На основании запроса от 22.11.2021 г., поступившего на рассмотрение 22.11.2021 г., сообщаем, что согласно записям Единого государственного реестра недвижимости:

Земельный участок			
(вид объекта недвижимости)			
Лист № ____ Раздела 1	Всего листов раздела 1: ____	Всего разделов: ____	Всего листов выписки: ____
22.11.2021 № 99/2021/432890544			
Кадастровый номер:		47:20:0119001:79	

Номер кадастрового квартала:	47:20:0119001
Дата присвоения кадастрового номера:	05.04.2011
Ранее присвоенный государственный учетный номер:	данные отсутствуют
Адрес:	Ленинградская область, Кингисеппский район, Кингисеппское лесничество, квартал 100 (части выделов 2,3,5,6,7) Усть -Лужского участкового лесничества
Площадь:	12600 +/- 982 кв. м
Кадастровая стоимость, руб.:	9046.8
Кадастровые номера расположенных в пределах земельного участка объектов недвижимости:	данные отсутствуют
Кадастровые номера объектов недвижимости, из которых образован объект недвижимости:	47:20:0000000:100
Кадастровые номера образованных объектов недвижимости:	данные отсутствуют
Сведения о включении объекта недвижимости в состав предприятия как имущественного комплекса:	

Государственный регистратор		ФГИС ЕГРН
полное наименование должности	подпись	инициалы, фамилия

М.П.

Выписка из Единого государственного реестра недвижимости об объекте недвижимости
Сведения о характеристиках объекта недвижимости

Земельный участок			
(вид объекта недвижимости)			
Лист № __ Раздела 1	Всего листов раздела 1: __	Всего разделов: __	Всего листов выписки: __
22.11.2021 № 99/2021/432890544			
Кадастровый номер:		47:20:0119001:79	

Категория земель:	Земли лесного фонда
Виды разрешенного использования:	Для строительства и эксплуатации подъездных железнодорожных путей для обслуживания терминалов южной части Морского порта Усть-Луга
Сведения о кадастровом инженере:	Куфтерина Анастасия Валерьевна №47-10-0016
Сведения о лесах, водных объектах и об иных природных объектах, расположенных в пределах земельного участка:	данные отсутствуют
Сведения о том, что земельный участок полностью или частично расположен в границах зоны с особыми условиями использования территории или территории объекта культурного наследия	данные отсутствуют
Сведения о том, что земельный участок расположен в границах особой экономической зоны, территории опережающего социально-экономического развития, зоны территориального развития в Российской Федерации, игровой зоны:	данные отсутствуют
Сведения о том, что земельный участок расположен в границах особо охраняемой природной территории, охотничьих угодий, лесничеств, лесопарков:	данные отсутствуют
Сведения о результатах проведения государственного земельного надзора:	данные отсутствуют
Сведения о расположении земельного участка в границах территории, в отношении которой утвержден проект межевания территории:	данные отсутствуют

Государственный регистратор		ФГИС ЕГРН
полное наименование должности	подпись	инициалы, фамилия

М.П.

Выписка из Единого государственного реестра недвижимости об объекте недвижимости
Сведения о характеристиках объекта недвижимости

Земельный участок			
(вид объекта недвижимости)			
Лист № ___ Раздела 1	Всего листов раздела 1: ___	Всего разделов: ___	Всего листов выписки: ___
22.11.2021 № 99/2021/432890544			
Кадастровый номер:		47:20:0119001:79	

Условный номер земельного участка:	данные отсутствуют
Сведения о принятии акта и (или) заключении договора, предусматривающих предоставление в соответствии с земельным законодательством исполнительным органом государственной власти или органом местного самоуправления находящегося в государственной или муниципальной собственности земельного участка для строительства наемного дома социального использования или наемного дома коммерческого использования:	данные отсутствуют
Сведения о том, что земельный участок или земельные участки образованы на основании решения об изъятии земельного участка и (или) расположенного на нем объекта недвижимости для государственных или муниципальных нужд:	данные отсутствуют
Сведения о том, что земельный участок образован из земель или земельного участка, государственная собственность на которые не разграничена:	данные отсутствуют
Сведения о наличии земельного спора о местоположении границ земельных участков:	данные отсутствуют
Статус записи об объекте недвижимости:	Сведения об объекте недвижимости имеют статус "актуальные, ранее учтенные"
Особые отметки:	Сведения необходимые для заполнения раздела 2 отсутствуют. Сведения необходимые для заполнения раздела 4 отсутствуют.
Получатель выписки:	Скигина Татьяна Викторовна

Государственный регистратор		ФГИС ЕГРН
полное наименование должности	подпись	инициалы, фамилия

М.П.

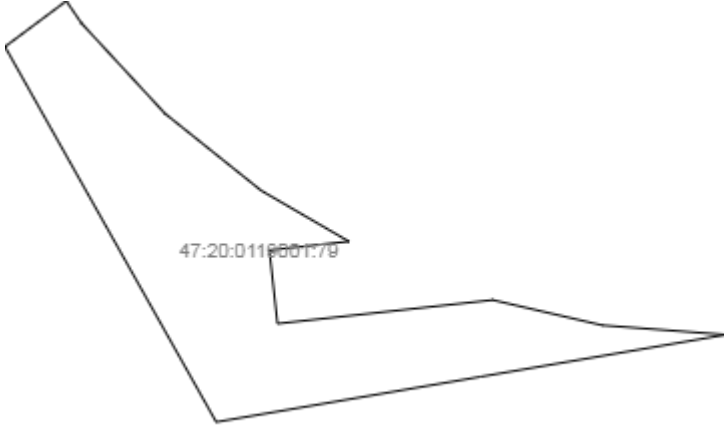
Выписка из Единого государственного реестра недвижимости об объекте недвижимости
Сведения о зарегистрированных правах

Государственный регистратор		ФГИС ЕГРН
полное наименование должности	подпись	инициалы, фамилия

М.П.

Выписка из Единого государственного реестра недвижимости об объекте недвижимости
Описание местоположения земельного участка

Земельный участок			
(вид объекта недвижимости)			
Лист № __ Раздела 3	Всего листов раздела 3: __	Всего разделов: __	Всего листов выписки: __
22.11.2021 № 99/2021/432890544			
Кадастровый номер:		47:20:0119001:79	

План (чертеж, схема) земельного участка			
			
Масштаб 1: данные отсутствуют	Условные обозначения:		

Государственный регистратор		ФГИС ЕГРН
полное наименование должности	подпись	инициалы, фамилия

М.П.

Выписка из Единого государственного реестра недвижимости об объекте недвижимости
Описание местоположения земельного участка

Земельный участок			
(вид объекта недвижимости)			
Лист № __ Раздела <u>3.1</u>	Всего листов раздела <u>3.1</u> : __	Всего разделов: __	Всего листов выписки: __
22.11.2021 № 99/2021/432890544			
Кадастровый номер:		47:20:0119001:79	

Описание местоположения границ земельного участка							
Номер п/п	Номер точки		Дирекционный угол	Горизонтальное проложение, м	Описание закрепления на местности	Кадастровые номера смежных участков	Сведения об адресах правообладателей смежных земельных участков
	начальная	конечная					
1	2	3	4	5	6	7	8
1	1	1	данные отсутствуют	данные отсутствуют	-	данные отсутствуют	данные отсутствуют

Государственный регистратор		ФГИС ЕГРН
полное наименование должности	подпись	инициалы, фамилия

М.П.

Выписка из Единого государственного реестра недвижимости об объекте недвижимости
Описание местоположения земельного участка

Земельный участок			
(вид объекта недвижимости)			
Лист № __ Раздела <u>3.2</u>	Всего листов раздела <u>3.2</u> : __	Всего разделов: __	Всего листов выписки: __
22.11.2021 № 99/2021/432890544			
Кадастровый номер:		47:20:0119001:79	

Сведения о характерных точках границы земельного участка				
Система координат				
Зона №				
Номер точки	Координаты		Описание закрепления на местности	Средняя квадратическая погрешность определения координат характерных точек границ земельного участка, м
	X	Y		
1	2	3	4	5
1	403726.43	1273836.63	данные отсутствуют	2.5
2	403744.99	1273861.53	данные отсутствуют	2.5
3	403736.03	1273867.62	данные отсутствуют	2.5
4	403699.34	1273901.57	данные отсутствуют	2.5
5	403668.1	1273940.61	данные отсутствуют	2.5
6	403647.43	1273976.25	данные отсутствуют	2.5
7	403643.89	1273943.99	данные отсутствуют	2.5
8	403614.07	1273947.26	данные отсутствуют	2.5
9	403623.66	1274034.67	данные отсутствуют	2.5
10	403613.4	1274079.2	данные отсутствуют	2.5
11	403609.58	1274129.37	данные отсутствуют	2.5
12	403592.52	1274029.69	данные отсутствуют	2.5
13	403574.16	1273922.39	данные отсутствуют	2.5

Государственный регистратор		ФГИС ЕГРН
полное наименование должности	подпись	инициалы, фамилия

М.П.

Выписка из Единого государственного реестра недвижимости об объекте недвижимости
Сведения о характеристиках объекта недвижимости

На основании запроса от 21.01.2022 г., поступившего на рассмотрение 21.01.2022 г., сообщаем, что согласно записям Единого государственного реестра недвижимости:

Земельный участок			
(вид объекта недвижимости)			
Лист № ___ Раздела 1	Всего листов раздела 1 : ___	Всего разделов: ___	Всего листов выписки: ___
21.01.2022 № 99/2022/444849458			
Кадастровый номер:		47:20:0119001:419	

Номер кадастрового квартала:	47:20:0119001
Дата присвоения кадастрового номера:	20.08.2021
Ранее присвоенный государственный учетный номер:	данные отсутствуют
Адрес:	Ленинградская область, Кингисеппский район, Кингисеппское лесничество, Усть-Лужское участковое лесничество, в кварталах 100 (часть выд. 23, 24, 26-29, 44, 8, 10, 12, 13, 16-21, 43), 101 (часть выд. 11, 14, 19, 20, 52, 53)
Площадь:	262474 +/- 8966кв. м
Кадастровая стоимость, руб.:	188456.33
Кадастровые номера расположенных в пределах земельного участка объектов недвижимости:	47:20:0000000:8966
Кадастровые номера объектов недвижимости, из которых образован объект недвижимости:	47:20:0000000:100
Кадастровые номера образованных объектов недвижимости:	данные отсутствуют
Сведения о включении объекта недвижимости в состав предприятия как имущественного комплекса:	

Государственный регистратор		ФГИС ЕГРН
полное наименование должности	подпись	инициалы, фамилия

М.П.

Выписка из Единого государственного реестра недвижимости об объекте недвижимости
Сведения о характеристиках объекта недвижимости

Земельный участок			
(вид объекта недвижимости)			
Лист № ___ Раздела 1	Всего листов раздела 1 : ___	Всего разделов: ___	Всего листов выписки: ___
21.01.2022 № 99/2022/444849458			
Кадастровый номер:		47:20:0119001:419	

Категория земель:	Земли лесного фонда
Виды разрешенного использования:	Строительство, реконструкция, эксплуатация линейных объектов
Сведения о кадастровом инженере:	Парфенов Дмитрий Анатольевич №56-12-406
Сведения о лесах, водных объектах и об иных природных объектах, расположенных в пределах земельного участка:	данные отсутствуют
Сведения о том, что земельный участок полностью или частично расположен в границах зоны с особыми условиями использования территории или территории объекта культурного наследия	данные отсутствуют
Сведения о том, что земельный участок расположен в границах особой экономической зоны, территории опережающего социально-экономического развития, зоны территориального развития в Российской Федерации, игровой зоны:	данные отсутствуют
Сведения о том, что земельный участок расположен в границах особо охраняемой природной территории, охотничьих угодий, лесничеств, лесопарков:	данные отсутствуют
Сведения о результатах проведения государственного земельного надзора:	данные отсутствуют
Сведения о расположении земельного участка в границах территории, в отношении которой утвержден проект межевания территории:	данные отсутствуют

Государственный регистратор		ФГИС ЕГРН
полное наименование должности	подпись	инициалы, фамилия

М.П.

Выписка из Единого государственного реестра недвижимости об объекте недвижимости
Сведения о характеристиках объекта недвижимости

Земельный участок			
(вид объекта недвижимости)			
Лист № __ Раздела 1	Всего листов раздела 1 : __	Всего разделов: __	Всего листов выписки: __
21.01.2022 № 99/2022/444849458			
Кадастровый номер:		47:20:0119001:419	

Условный номер земельного участка:	данные отсутствуют
Сведения о принятии акта и (или) заключении договора, предусматривающих предоставление в соответствии с земельным законодательством исполнительным органом государственной власти или органом местного самоуправления находящегося в государственной или муниципальной собственности земельного участка для строительства наемного дома социального использования или наемного дома коммерческого использования:	данные отсутствуют
Сведения о том, что земельный участок или земельные участки образованы на основании решения об изъятии земельного участка и (или) расположенного на нем объекта недвижимости для государственных или муниципальных нужд:	данные отсутствуют
Сведения о том, что земельный участок образован из земель или земельного участка, государственная собственность на которые не разграничена:	данные отсутствуют
Сведения о наличии земельного спора о местоположении границ земельных участков:	данные отсутствуют
Статус записи об объекте недвижимости:	Сведения об объекте недвижимости имеют статус "актуальные"
Особые отметки:	Для данного земельного участка обеспечен доступ посредством земельного участка (земельных участков) с кадастровым номером (кадастровыми номерами) 47:20:0000000:100. Сведения о видах разрешенного использования имеют статус «Актуальные незасвидетельствованные». Право (ограничение права, обременение объекта недвижимости) зарегистрировано на данный объект недвижимости с видами разрешенного использования отсутствует. Сведения необходимые для заполнения раздела 3.1 отсутствуют. Сведения необходимые для заполнения раздела 4 отсутствуют. Сведения необходимые для заполнения раздела 4.1 отсутствуют. Сведения необходимые для заполнения раздела 4.2 отсутствуют.
Получатель выписки:	Слизунова Ольга Сергеевна

Государственный регистратор		ФГИС ЕГРН
полное наименование должности	подпись	инициалы, фамилия 2340

Выписка из Единого государственного реестра недвижимости об объекте недвижимости
Сведения о зарегистрированных правах

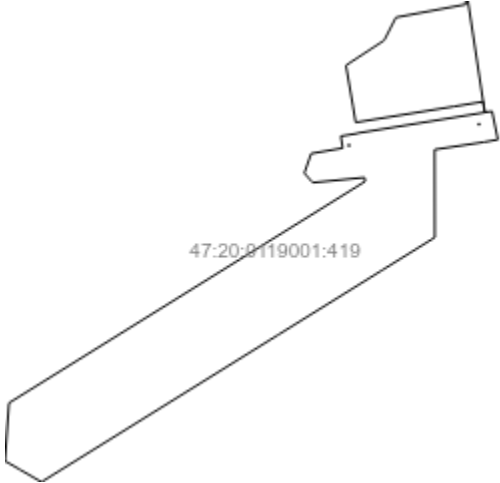
Земельный участок	
(вид объекта недвижимости)	
Лист № __ Раздела <u>2</u>	Всего листов раздела <u>2</u> : __
Всего разделов: __	
Всего листов выписки: __	
21.01.2022 № 99/2022/444849458	
Кадастровый номер:	47:20:0119001:419
1. Правообладатель (правообладатели):	1.1. Российская Федерация
2. Вид, номер и дата государственной регистрации права:	2.1. Собственность, № 47:20:0119001:419-47/167/2021-1 от 20.08.2021
3. Ограничение прав и обременение объекта недвижимости:	не зарегистрировано
4. Договоры участия в долевом строительстве:	не зарегистрировано
5. Заявленные в судебном порядке права требования:	данные отсутствуют
6. Сведения о возражении в отношении зарегистрированного права:	данные отсутствуют
7. Сведения о наличии решения об изъятии объекта недвижимости для государственных и муниципальных нужд:	данные отсутствуют
8. Сведения о невозможности государственной регистрации без личного участия правообладателя или его законного представителя:	
9. Правопритязания и сведения о наличии поступивших, но не рассмотренных заявлений о проведении государственной регистрации права (перехода, прекращения права), ограничения права или обременения объекта недвижимости, сделки в отношении объекта недвижимости:	данные отсутствуют
10. Сведения об осуществлении государственной регистрации сделки, права, ограничения права без необходимого в силу закона согласия третьего лица, органа:	данные отсутствуют
11. Сведения о невозможности государственной регистрации перехода, прекращения, ограничения права на земельный участок из земель сельскохозяйственного назначения:	

Государственный регистратор		ФГИС ЕГРН
полное наименование должности	подпись	инициалы, фамилия

М.П.

Выписка из Единого государственного реестра недвижимости об объекте недвижимости
Описание местоположения земельного участка

Земельный участок			
(вид объекта недвижимости)			
Лист № __ Раздела <u>3</u>	Всего листов раздела <u>3</u> : __	Всего разделов: __	Всего листов выписки: __
21.01.2022 № 99/2022/444849458			
Кадастровый номер:		47:20:0119001:419	

План (чертеж, схема) земельного участка			
			
Масштаб 1: данные отсутствуют	Условные обозначения:		

Государственный регистратор		ФГИС ЕГРН
полное наименование должности	подпись	инициалы, фамилия

М.П.

Выписка из Единого государственного реестра недвижимости об объекте недвижимости
Описание местоположения земельного участка

Земельный участок			
(вид объекта недвижимости)			
Лист № __ Раздела 3.2	Всего листов раздела 3.2 : __	Всего разделов: __	Всего листов выписки: __
21.01.2022 № 99/2022/444849458			
Кадастровый номер:		47:20:0119001:419	

Сведения о характерных точках границы земельного участка				
Система координат: МСК 53 (Зона-2)				
Зона №				
Номер точки	Координаты		Описание закрепления на местности	Средняя квадратическая погрешность определения координат характерных точек границ земельного участка, м
	X	Y		
1	2	3	4	5
1	403238.67	1273997.36	данные отсутствуют	данные отсутствуют
2	403279.91	1274011.78	данные отсутствуют	данные отсутствуют
3	403291.43	1274078.37	данные отсутствуют	данные отсутствуют
4	403316.46	1274074.25	данные отсутствуют	данные отсутствуют
5	403322.23	1274109.25	данные отсутствуют	данные отсутствуют
6	403322.78	1274109.16	данные отсутствуют	данные отсутствуют
7	403366.35	1274377.69	данные отсутствуют	данные отсутствуют
8	403389	1274374.26	данные отсутствуют	данные отсутствуют
9	403378.85	1274312	данные отсутствуют	данные отсутствуют
10	403345.38	1274105.5	данные отсутствуют	данные отсутствуют
11	403377.88	1274100.23	данные отсутствуют	данные отсутствуют
12	403465.44	1274085.11	данные отсутствуют	данные отсутствуют
13	403517.98	1274165.77	данные отсутствуют	данные отсутствуют
14	403566.29	1274190.47	данные отсутствуют	данные отсутствуют
15	403593.58	1274337.8	данные отсутствуют	данные отсутствуют

Государственный регистратор		ФГИС ЕГРН
полное наименование должности	подпись	инициалы, фамилия

М.П.

Выписка из Единого государственного реестра недвижимости об объекте недвижимости
Описание местоположения земельного участка

Земельный участок			
(вид объекта недвижимости)			
Лист № __ Раздела 3.2	Всего листов раздела 3.2 : __	Всего разделов: __	Всего листов выписки: __
21.01.2022 № 99/2022/444849458			
Кадастровый номер:		47:20:0119001:419	

Сведения о характерных точках границы земельного участка				
Система координат: МСК 53 (Зона-2)				
Зона №				
Номер точки	Координаты		Описание закрепления на местности	Средняя квадратическая погрешность определения координат характерных точек границ земельного участка, м
	X	Y		
1	2	3	4	5
16	403599.33	1274336.7	данные отсутствуют	данные отсутствуют
17	403600.82	1274342.23	данные отсутствуют	данные отсутствуют
18	403366.47	1274377.77	данные отсутствуют	данные отсутствуют
19	403368.95	1274393.06	данные отсутствуют	данные отсутствуют
20	403309.19	1274405.29	данные отсутствуют	данные отсутствуют
21	403304.03	1274376.06	данные отсутствуют	данные отсутствуют
22	403288.34	1274272.02	данные отсутствуют	данные отсутствуют
23	403103.42	1274272.37	данные отсутствуют	данные отсутствуют
24	403033.51	1274159.67	данные отсутствуют	данные отсутствуют
25	402898.94	1273942.78	данные отсутствуют	данные отсутствуют
26	402589.14	1273443.41	данные отсутствуют	данные отсутствуют
27	402614.54	1273399.13	данные отсутствуют	данные отсутствуют
28	402633.29	1273366.44	данные отсутствуют	данные отсутствуют
29	402755.22	1273374.83	данные отсутствуют	данные отсутствуют
30	403221.33	1274125.6	данные отсутствуют	данные отсутствуют

Государственный регистратор		ФГИС ЕГРН
полное наименование должности	подпись	инициалы, фамилия

М.П.

Выписка из Единого государственного реестра недвижимости об объекте недвижимости
Описание местоположения земельного участка

Земельный участок			
<small>(вид объекта недвижимости)</small>			
Лист № __ Раздела 3.2	Всего листов раздела 3.2 : __	Всего разделов: __	Всего листов выписки: __
21.01.2022 № 99/2022/444849458			
Кадастровый номер:		47:20:0119001:419	

Сведения о характерных точках границы земельного участка				
Система координат: МСК 53 (Зона-2)				
Зона №				
Номер точки	Координаты		Описание закрепления на местности	Средняя квадратическая погрешность определения координат характерных точек границ земельного участка, м
	X	Y		
1	2	3	4	5
31	403229.57	1274124.26	данные отсутствуют	данные отсутствуют
32	403218.76	1274015.05	данные отсутствуют	данные отсутствуют
33	403298.24	1274090.01	данные отсутствуют	данные отсутствуют
34	403295.62	1274090.43	данные отсутствуют	данные отсутствуют
35	403296.04	1274093.05	данные отсутствуют	данные отсутствуют
36	403298.66	1274092.63	данные отсутствуют	данные отсутствуют
37	403342.56	1274363.95	данные отсутствуют	данные отсутствуют
38	403339.94	1274364.37	данные отсутствуют	данные отсутствуют
39	403340.37	1274366.99	данные отсутствуют	данные отсутствуют
40	403342.98	1274366.57	данные отсутствуют	данные отсутствуют

Государственный регистратор		ФГИС ЕГРН
полное наименование должности	подпись	инициалы, фамилия

М.П.

Выписка из Единого государственного реестра недвижимости об объекте недвижимости
Сведения о характеристиках объекта недвижимости

На основании запроса от 20.01.2022 г., поступившего на рассмотрение 20.01.2022 г., сообщаем, что согласно записям Единого государственного реестра недвижимости:

Земельный участок			
(вид объекта недвижимости)			
Лист № ___ Раздела 1	Всего листов раздела 1 : ___	Всего разделов: ___	Всего листов выписки: ___
20.01.2022 № 99/2022/444528190			
Кадастровый номер:		47:20:0119001:424	

Номер кадастрового квартала:	47:20:0119001
Дата присвоения кадастрового номера:	01.09.2021
Ранее присвоенный государственный учетный номер:	данные отсутствуют
Адрес:	Ленинградская область, Кингисеппский р-н, Кингисеппское лесничество, Усть-Лужское участковое лесничество, в кварталах 100 (часть выд. 12, 14)
Площадь:	15054 +/- 2147кв. м
Кадастровая стоимость, руб.:	10808.77
Кадастровые номера расположенных в пределах земельного участка объектов недвижимости:	данные отсутствуют
Кадастровые номера объектов недвижимости, из которых образован объект недвижимости:	47:20:0000000:100
Кадастровые номера образованных объектов недвижимости:	данные отсутствуют
Сведения о включении объекта недвижимости в состав предприятия как имущественного комплекса:	

Государственный регистратор		ФГИС ЕГРН
полное наименование должности	подпись	инициалы, фамилия

М.П.

Выписка из Единого государственного реестра недвижимости об объекте недвижимости
Сведения о характеристиках объекта недвижимости

Земельный участок			
(вид объекта недвижимости)			
Лист № ___ Раздела 1	Всего листов раздела 1 : ___	Всего разделов: ___	Всего листов выписки: ___
20.01.2022 № 99/2022/444528190			
Кадастровый номер:		47:20:0119001:424	

Категория земель:	Земли лесного фонда
Виды разрешенного использования:	Строительство, реконструкция, эксплуатация линейных объектов
Сведения о кадастровом инженере:	Парфенов Дмитрий Анатольевич №56-12-406
Сведения о лесах, водных объектах и об иных природных объектах, расположенных в пределах земельного участка:	данные отсутствуют
Сведения о том, что земельный участок полностью или частично расположен в границах зоны с особыми условиями использования территории или территории объекта культурного наследия	данные отсутствуют
Сведения о том, что земельный участок расположен в границах особой экономической зоны, территории опережающего социально-экономического развития, зоны территориального развития в Российской Федерации, игровой зоны:	данные отсутствуют
Сведения о том, что земельный участок расположен в границах особо охраняемой природной территории, охотничьих угодий, лесничеств, лесопарков:	данные отсутствуют
Сведения о результатах проведения государственного земельного надзора:	данные отсутствуют
Сведения о расположении земельного участка в границах территории, в отношении которой утвержден проект межевания территории:	данные отсутствуют

Государственный регистратор		ФГИС ЕГРН
полное наименование должности	подпись	инициалы, фамилия

М.П.

Выписка из Единого государственного реестра недвижимости об объекте недвижимости
Сведения о характеристиках объекта недвижимости

Земельный участок			
(вид объекта недвижимости)			
Лист № ___ Раздела 1	Всего листов раздела 1 : ___	Всего разделов: ___	Всего листов выписки: ___
20.01.2022 № 99/2022/444528190			
Кадастровый номер:		47:20:0119001:424	

Условный номер земельного участка:	данные отсутствуют
Сведения о принятии акта и (или) заключении договора, предусматривающих предоставление в соответствии с земельным законодательством исполнительным органом государственной власти или органом местного самоуправления находящегося в государственной или муниципальной собственности земельного участка для строительства наемного дома социального использования или наемного дома коммерческого использования:	данные отсутствуют
Сведения о том, что земельный участок или земельные участки образованы на основании решения об изъятии земельного участка и (или) расположенного на нем объекта недвижимости для государственных или муниципальных нужд:	данные отсутствуют
Сведения о том, что земельный участок образован из земель или земельного участка, государственная собственность на которые не разграничена:	данные отсутствуют
Сведения о наличии земельного спора о местоположении границ земельных участков:	данные отсутствуют
Статус записи об объекте недвижимости:	Сведения об объекте недвижимости имеют статус "актуальные"
Особые отметки:	Для данного земельного участка обеспечен доступ посредством земельного участка (земельных участков) с кадастровым номером (кадастровыми номерами) 47:20:0000000:100. Сведения о видах разрешенного использования имеют статус «Актуальные незасвидетельствованные». Право (ограничение права, обременение объекта недвижимости) зарегистрировано на данный объект недвижимости с видами разрешенного использования отсутствует. Сведения необходимые для заполнения раздела 3.1 отсутствуют. Сведения необходимые для заполнения раздела 4 отсутствуют. Сведения необходимые для заполнения раздела 4.1 отсутствуют. Сведения необходимые для заполнения раздела 4.2 отсутствуют.
Получатель выписки:	Слизунов Евгений Сергеевич

Государственный регистратор		ФГИС ЕГРН
полное наименование должности	подпись	инициалы, фамилия 2349

Выписка из Единого государственного реестра недвижимости об объекте недвижимости
Сведения о зарегистрированных правах


Земельный участок	
(вид объекта недвижимости)	
Лист № __ Раздела <u>2</u>	Всего листов раздела <u>2</u> : __
Всего разделов: __	
Всего листов выписки: __	
20.01.2022 № 99/2022/444528190	
Кадастровый номер:	47:20:0119001:424
1.	Правообладатель (правообладатели):
1.1.	Российская Федерация
2.	Вид, номер и дата государственной регистрации права:
2.1.	Собственность, № 47:20:0119001:424-47/167/2021-1 от 01.09.2021
3.	Ограничение прав и обременение объекта недвижимости:
	не зарегистрировано
4.	Договоры участия в долевом строительстве:
	не зарегистрировано
5.	Заявленные в судебном порядке права требования:
	данные отсутствуют
6.	Сведения о возражении в отношении зарегистрированного права:
	данные отсутствуют
7.	Сведения о наличии решения об изъятии объекта недвижимости для государственных и муниципальных нужд:
	данные отсутствуют
8.	Сведения о невозможности государственной регистрации без личного участия правообладателя или его законного представителя:
9.	Правопритязания и сведения о наличии поступивших, но не рассмотренных заявлений о проведении государственной регистрации права (перехода, прекращения права), ограничения права или обременения объекта недвижимости, сделки в отношении объекта недвижимости:
	данные отсутствуют
10.	Сведения об осуществлении государственной регистрации сделки, права, ограничения права без необходимого в силу закона согласия третьего лица, органа:
	данные отсутствуют
11.	Сведения о невозможности государственной регистрации перехода, прекращения, ограничения права на земельный участок из земель сельскохозяйственного назначения:

Государственный регистратор		ФГИС ЕГРН
полное наименование должности	подпись	инициалы, фамилия

М.П.

Выписка из Единого государственного реестра недвижимости об объекте недвижимости
Описание местоположения земельного участка

Земельный участок			
(вид объекта недвижимости)			
Лист № ___ Раздела 3	Всего листов раздела 3 : ___	Всего разделов: ___	Всего листов выписки: ___
20.01.2022 № 99/2022/444528190			
Кадастровый номер:		47:20:0119001:424	

План (чертеж, схема) земельного участка			
			
Масштаб 1: данные отсутствуют	Условные обозначения:		

Государственный регистратор		ФГИС ЕГРН
полное наименование должности	подпись	инициалы, фамилия

М.П.

Выписка из Единого государственного реестра недвижимости об объекте недвижимости
Описание местоположения земельного участка

Земельный участок			
(вид объекта недвижимости)			
Лист № __ Раздела 3.2	Всего листов раздела 3.2 : __	Всего разделов: __	Всего листов выписки: __
20.01.2022 № 99/2022/444528190			
Кадастровый номер:		47:20:0119001:424	

Сведения о характерных точках границы земельного участка				
Система координат: МСК 53 (Зона-2)				
Зона №				
Номер точки	Координаты		Описание закрепления на местности	Средняя квадратическая погрешность определения координат характерных точек границ земельного участка, м
	X	Y		
1	2	3	4	5
1	403381.09	1273955.6	данные отсутствуют	данные отсутствуют
2	403465.44	1274085.11	данные отсутствуют	данные отсутствуют
3	403377.88	1274100.23	данные отсутствуют	данные отсутствуют
4	403377.22	1274099.47	данные отсутствуют	данные отсутствуют
5	403373.14	1274094.87	данные отсутствуют	данные отсутствуют
6	403368.67	1274061.47	данные отсутствуют	данные отсутствуют
7	403361.73	1274053.48	данные отсутствуют	данные отсутствуют
8	403366.99	1274048.91	данные отсутствуют	данные отсутствуют
9	403318.75	1273688.43	данные отсутствуют	данные отсутствуют
10	403289.65	1273472.29	данные отсутствуют	данные отсутствуют
11	403288.73	1273465.13	данные отсутствуют	данные отсутствуют

Государственный регистратор		ФГИС ЕГРН
полное наименование должности	подпись	инициалы, фамилия

М.П.

Выписка из Единого государственного реестра недвижимости об объекте недвижимости
Сведения о характеристиках объекта недвижимости

На основании запроса от 20.01.2022 г., поступившего на рассмотрение 20.01.2022 г., сообщаем, что согласно записям Единого государственного реестра недвижимости:

Земельный участок			
(вид объекта недвижимости)			
Лист № ___ Раздела 1	Всего листов раздела 1 : ___	Всего разделов: ___	Всего листов выписки: ___
20.01.2022 № 99/2022/444525781			
Кадастровый номер:		47:20:0119001:425	

Номер кадастрового квартала:	47:20:0119001
Дата присвоения кадастрового номера:	01.09.2021
Ранее присвоенный государственный учетный номер:	данные отсутствуют
Адрес:	Ленинградская область, Кингисеппский р-н, Кингисеппское лесничество, Усть-Лужское участковое лесничество, в квартале 100 (часть выд. 10, 11, 12, выд.9)
Площадь:	82947 +/- 5040кв. м
Кадастровая стоимость, руб.:	59555.95
Кадастровые номера расположенных в пределах земельного участка объектов недвижимости:	данные отсутствуют
Кадастровые номера объектов недвижимости, из которых образован объект недвижимости:	47:20:0000000:100
Кадастровые номера образованных объектов недвижимости:	данные отсутствуют
Сведения о включении объекта недвижимости в состав предприятия как имущественного комплекса:	

Государственный регистратор		ФГИС ЕГРН
полное наименование должности	подпись	инициалы, фамилия

М.П.

Выписка из Единого государственного реестра недвижимости об объекте недвижимости
Сведения о характеристиках объекта недвижимости

Земельный участок			
(вид объекта недвижимости)			
Лист № ___ Раздела 1	Всего листов раздела 1 : ___	Всего разделов: ___	Всего листов выписки: ___
20.01.2022 № 99/2022/444525781			
Кадастровый номер:		47:20:0119001:425	

Категория земель:	Земли лесного фонда
Виды разрешенного использования:	Строительство, реконструкция, эксплуатация линейных объектов
Сведения о кадастровом инженере:	Парфенов Дмитрий Анатольевич №56-12-406
Сведения о лесах, водных объектах и об иных природных объектах, расположенных в пределах земельного участка:	данные отсутствуют
Сведения о том, что земельный участок полностью или частично расположен в границах зоны с особыми условиями использования территории или территории объекта культурного наследия	данные отсутствуют
Сведения о том, что земельный участок расположен в границах особой экономической зоны, территории опережающего социально-экономического развития, зоны территориального развития в Российской Федерации, игровой зоны:	данные отсутствуют
Сведения о том, что земельный участок расположен в границах особо охраняемой природной территории, охотничьих угодий, лесничеств, лесопарков:	данные отсутствуют
Сведения о результатах проведения государственного земельного надзора:	данные отсутствуют
Сведения о расположении земельного участка в границах территории, в отношении которой утвержден проект межевания территории:	данные отсутствуют

Государственный регистратор		ФГИС ЕГРН
полное наименование должности	подпись	инициалы, фамилия

М.П.

Выписка из Единого государственного реестра недвижимости об объекте недвижимости
Сведения о характеристиках объекта недвижимости

Земельный участок			
(вид объекта недвижимости)			
Лист № __ Раздела 1	Всего листов раздела 1 : __	Всего разделов: __	Всего листов выписки: __
20.01.2022 № 99/2022/444525781			
Кадастровый номер:		47:20:0119001:425	

Условный номер земельного участка:	данные отсутствуют
Сведения о принятии акта и (или) заключении договора, предусматривающих предоставление в соответствии с земельным законодательством исполнительным органом государственной власти или органом местного самоуправления находящегося в государственной или муниципальной собственности земельного участка для строительства наемного дома социального использования или наемного дома коммерческого использования:	данные отсутствуют
Сведения о том, что земельный участок или земельные участки образованы на основании решения об изъятии земельного участка и (или) расположенного на нем объекта недвижимости для государственных или муниципальных нужд:	данные отсутствуют
Сведения о том, что земельный участок образован из земель или земельного участка, государственная собственность на которые не разграничена:	данные отсутствуют
Сведения о наличии земельного спора о местоположении границ земельных участков:	данные отсутствуют
Статус записи об объекте недвижимости:	Сведения об объекте недвижимости имеют статус "актуальные"
Особые отметки:	Для данного земельного участка обеспечен доступ посредством земельного участка (земельных участков) с кадастровым номером (кадастровыми номерами) 47:20:0000000:100. Сведения о видах разрешенного использования имеют статус «Актуальные незасвидетельствованные». Право (ограничение права, обременение объекта недвижимости) зарегистрировано на данный объект недвижимости с видами разрешенного использования отсутствует. Сведения необходимые для заполнения раздела 3.1 отсутствуют. Сведения необходимые для заполнения раздела 4 отсутствуют. Сведения необходимые для заполнения раздела 4.1 отсутствуют. Сведения необходимые для заполнения раздела 4.2 отсутствуют.
Получатель выписки:	Слизунов Евгений Сергеевич

Государственный регистратор		ФГИС ЕГРН
полное наименование должности	подпись	инициалы, фамилия 2356

Выписка из Единого государственного реестра недвижимости об объекте недвижимости
Сведения о зарегистрированных правах

Земельный участок	
(вид объекта недвижимости)	
Лист № __ Раздела <u>2</u>	Всего листов раздела <u>2</u> : __
Всего разделов: __	
Всего листов выписки: __	
20.01.2022 № 99/2022/444525781	
Кадастровый номер:	47:20:0119001:425
1. Правообладатель (правообладатели):	1.1. Российская Федерация
2. Вид, номер и дата государственной регистрации права:	2.1. Собственность, № 47:20:0119001:425-47/167/2021-1 от 01.09.2021
3. Ограничение прав и обременение объекта недвижимости:	не зарегистрировано
4. Договоры участия в долевом строительстве:	не зарегистрировано
5. Заявленные в судебном порядке права требования:	данные отсутствуют
6. Сведения о возражении в отношении зарегистрированного права:	данные отсутствуют
7. Сведения о наличии решения об изъятии объекта недвижимости для государственных и муниципальных нужд:	данные отсутствуют
8. Сведения о невозможности государственной регистрации без личного участия правообладателя или его законного представителя:	
9. Правопритязания и сведения о наличии поступивших, но не рассмотренных заявлений о проведении государственной регистрации права (перехода, прекращения права), ограничения права или обременения объекта недвижимости, сделки в отношении объекта недвижимости:	данные отсутствуют
10. Сведения об осуществлении государственной регистрации сделки, права, ограничения права без необходимого в силу закона согласия третьего лица, органа:	данные отсутствуют
11. Сведения о невозможности государственной регистрации перехода, прекращения, ограничения права на земельный участок из земель сельскохозяйственного назначения:	

Государственный регистратор		ФГИС ЕГРН
полное наименование должности	подпись	инициалы, фамилия

М.П.

Выписка из Единого государственного реестра недвижимости об объекте недвижимости
Описание местоположения земельного участка

Земельный участок			
(вид объекта недвижимости)			
Лист № __ Раздела 3	Всего листов раздела 3 : __	Всего разделов: __	Всего листов выписки: __
20.01.2022 № 99/2022/444525781			
Кадастровый номер:		47:20:0119001:425	

План (чертеж, схема) земельного участка			
			
Масштаб 1: данные отсутствуют	Условные обозначения:		

Государственный регистратор		ФГИС ЕГРН
полное наименование должности	подпись	инициалы, фамилия

М.П.

Выписка из Единого государственного реестра недвижимости об объекте недвижимости
Описание местоположения земельного участка

Земельный участок			
<small>(вид объекта недвижимости)</small>			
Лист № __ Раздела 3.2	Всего листов раздела 3.2 : __	Всего разделов: __	Всего листов выписки: __
20.01.2022 № 99/2022/444525781			
Кадастровый номер:		47:20:0119001:425	

Сведения о характерных точках границы земельного участка				
Система координат: МСК 53 (Зона-2)				
Зона №				
Номер точки	Координаты		Описание закрепления на местности	Средняя квадратическая погрешность определения координат характерных точек границ земельного участка, м
	X	Y		
1	2	3	4	5
1	403489.44	1273731.11	данные отсутствуют	данные отсутствуют
2	403555.47	1274069.56	данные отсутствуют	данные отсутствуют
3	403465.44	1274085.11	данные отсутствуют	данные отсутствуют
4	403381.09	1273955.6	данные отсутствуют	данные отсутствуют
5	403288.73	1273465.13	данные отсутствуют	данные отсутствуют
6	403476.7	1273573.13	данные отсутствуют	данные отсутствуют
7	403477.16	1273639	данные отсутствуют	данные отсутствуют

Государственный регистратор		ФГИС ЕГРН
полное наименование должности	подпись	инициалы, фамилия

М.П.



Общество с ограниченной ответственностью

ОйлГазПроект

г.Уфа, 450071, ул. Менделеева, 217А, 3 этаж, тел. +7 (347) 216 56 10

info@oilgazpro.ru www.oilgazpro.ru

Исх. №: 776

Дата: 04.04.2022

Кому: Индивидуальному
предпринимателю
Авруху Л.Г.

E-mail: avruh2000@mail.ru

О выполнении работ

Уважаемый Лев Григорьевич!

ООО «ОйлГазПроект» ведет работы по проектированию объекта «Строительство трубопровода метанола от промышленной площадки ООО «ПГ «Фосфорит» до терминала «ЕвроХим терминал Усть-Луга (восточный и западный варианты).

В рамках реализации данного проекта ООО «ОйлГазПроект» получило письмо Комитета по сохранению культурного наследия Ленинградской области от 28.04.2021 г. № ИСХ-2376/2021 о необходимости проведения археологического обследования земельных участков для проектирования вышеуказанного объекта. В соответствии с данным письмом, археологические изыскания на земельных участках произведены в 2021 г. в полном объеме.

Сообщаем Вам, что в обследованном створе трассы (западный вариант) в настоящий момент дополнительно ведется проектирование трубопровода аммиака. Границы земельного отвода при этом не меняются.

Также сообщаем, что в связи с внесением изменений в проектную документацию, наименование западного варианта трассировки обследованного объекта было изменено на «Трубопровод метанола от промышленной площадки ООО «ПГ «Фосфорит» до «Портэнерго Усть-Луга», «Трубопровод аммиака от промышленной площадки ООО «ПГ «Фосфорит» до «Портэнерго Усть-Луга».

С уважением,
Директор
ООО «ОйлГазПроект»

А.В. Чиглинцев



Общество с ограниченной ответственностью

ОйлГазПроект

г.Уфа, 450071, ул. Менделеева, 217А, 3 этаж, тел. +7 (347) 216 56 10

info@oilgazpro.ru www.oilgazpro.ru

Исх. №: 736
Дата: 05.05.2022

Кому: Индивидуальному
Предпринимателю
Л.Г. Авруху

E-mail: avruh2000@mail.ru

*О разъяснении документации
по планировке территории*

Уважаемый Лев Григорьевич!

Сообщаем Вам, что объекты: «Строительство трубопровода метанола от промышленной площадки ООО «ПГ «Фосфорит» до терминала «ЕвроХим терминал Усть-Луга», «Трубопровод метанола от промышленной площадки ООО «ПГ «Фосфорит» до «Портэнерго Усть-Луга», «Трубопровод аммиака от промышленной площадки ООО «ПГ «Фосфорит» до «Портэнерго Усть-Луга» в соответствии с п. 10.1 ст. 1 Градостроительного кодекса Российской Федерации являются линейными.

В соответствии со Статьей 41 ГрК РФ, п. 1 Постановления Правительства РФ от 12 ноября 2020 г. N 1816 "Об утверждении перечня случаев, при которых для строительства, реконструкции линейного объекта не требуется подготовка документации по планировке территории, перечня случаев, при которых для строительства, реконструкции объекта капитального строительства не требуется получение разрешения на строительство, внесении изменений в перечень видов объектов, размещение которых может осуществляться на землях или земельных участках, находящихся в государственной или муниципальной собственности, без предоставления земельных участков и установления сервитутов, и о признании утратившими силу некоторых актов Правительства Российской Федерации", разработка ГПЗУ для линейных объектов не предусмотрена.

С уважением,
Директор
ООО «ОйлГазПроект»

А.В. Чиглинцев