

Акт
по результатам государственной историко-культурной экспертизы
раздела документации, обосновывающей меры по обеспечению
сохранности объекта культурного наследия регионального значения
«Монументальный памятник советским воинам, павшим в боях за
Ленинград в годы Великой Отечественной войны», расположенного по
адресу: Чернореченский сельсовет, на 31 км. Восточно-Выборгского
шоссе, при проведении работ по проекту «Реконструкция
автомобильной дороги общего пользования регионального значения
«Парголово-Огоньки» на участке км 30+200 - км 33+800 во
Всеволожском районе Ленинградской области», шифр 0217/ГИП/2020-
МСО10.3, разработанному АО «Авто-Дорсервис» в 2022 году

Ленинградская область

«22» мая 2022 г.

1. Дата начала и дата окончания проведения экспертизы:

Настоящая государственная историко-культурная экспертиза проведена экспертом в период 01.03.2022 г. по 22.05.2022 г. (Приложение № 5 - копия договора с экспертом).

2. Место проведения экспертизы:

Ленинградская область, Всеволожский район.

3. Заказчик экспертизы:

ГКУ «Ленавтодор» (юридический адрес: 187 000, Ленинградская область, г. Тосно, шоссе Барыбина, 29Ж, ИНН 4716021880).

4. Сведения об эксперте:

Лавриновский Максим Семенович - образование высшее - Санкт-Петербургский государственный Университет водных коммуникаций, квалификация – инженер-гидротехник с правом производства общестроительных работ, специальность – «гидротехническое строительство». Кандидат технических наук. Стаж работы – 23 года. Место работы - ООО «Ремесленник», должность - главный инженер проекта.

Аттестован в качестве государственного эксперта по проведению государственной историко-культурной экспертизы – Приказ МК РФ от 17.07.2019 г. № 997.

Профиль экспертной деятельности (объекты экспертизы):

- проектная документация на проведение работ по сохранению объектов культурного наследия;

- документация или разделы документации, обосновывающие меры по обеспечению сохранности объекта культурного наследия, включенного в реестр, выявленного объекта культурного наследия либо объекта, обладающего признаками объекта культурного наследия, при проведении земляных, мелиоративных, хозяйственных работ, указанных в статье 30 Федерального закона № 73-ФЗ работ по использованию лесов и иных работ в границах территории объекта культурного наследия либо на земельном участке, непосредственно связанном с земельным участком в границах территории объекта культурного наследия.

5. Информация о том, что в соответствии с законодательством Российской Федерации эксперт (эксперты) несет ответственность за достоверность сведений, изложенных в заключении:

Настоящая государственная историко-культурная экспертиза проведена в соответствии со статьями 28, 29, 30, 31, 32 Федерального закона от 25.06.2002 №73-ФЗ «Об объектах культурного наследия (памятниках истории и культуры) народов Российской Федерации» и Положением о государственной историко-культурной экспертизе, утвержденным Постановлением Правительства Российской Федерации от 15.07.2009 г. №569.

Настоящим подтверждаю, что предупрежден об ответственности за достоверность сведений, изложенных в заключении экспертизы, в соответствии с законодательством Российской Федерации, содержание которого нам известно и понятно.

6. Цели и объекты экспертизы:

6.1. Цели проведения государственной историко-культурной экспертизы:

- обеспечение сохранности объекта культурного наследия регионального значения «Монументальный памятник советским воинам, павшим в боях за Ленинград в годы Великой Отечественной войны», расположенного по адресу: Чернореченский сельсовет, на 31 км. Восточно-Выборгского шоссе, при проведении работ по проекту «Реконструкция автомобильной дороги общего пользования регионального значения «Парголово-Огоньки» на участке км 30+200 - км 33+800 во Всеволожском районе Ленинградской области», шифр 0217/ГИП/2020-МСО10.3, разработанному АО «Авто-Дорсервис» в 2022 году.

6.2. Объект экспертизы:

- Раздел документации, обосновывающий меры по обеспечению сохранности объекта культурного наследия регионального значения «Монументальный памятник советским воинам, павшим в боях за Ленинград в годы Великой Отечественной войны», расположенного по адресу: Чернореченский сельсовет, на 31 км. Восточно-Выборгского шоссе, «Том 10.3 «Мероприятия по обеспечению сохранности объекта культурного наследия регионального значения «Монументальный памятник советским воинам, павшим в боях за Ленинград в годы Великой Отечественной войны», расположенного по адресу: Чернореченский сельсовет, на 31 км Восточно-Выборгского шоссе, при проведении работ по проекту «Реконструкция автомобильной дороги общего пользования регионального значения «Парголово-Огоньки» на участке км 30+200 - км 33+800 во Всеволожском районе Ленинградской области», шифр 0217/ГИП/2020-МСО10.3, разработанный АО «Авто-Дорсервис» в 2022 году, шифр 0217/ГИП/2020-МСО10.3.

7. Перечень документов, представленных заявителем:

- выписки из ЕГРН (3 участка) (Приложение № 4.1);
- Решение Леноблисполкома от 04 сентября 1959 г. № 20-5, о принятии на государственную охрану объекта культурного наследия регионального значения «Монументальный памятник советским воинам, павшим в боях за Ленинград в годы Великой Отечественной войны», расположенный по адресу: Чернореченский сельсовет, на 31 км Восточно-Выборгского шоссе, (уточненный адрес: Ленинградская область, Всеволожский муниципальный район, МО Сертолово, м-рн Черная речка, 31 км Выборгского шоссе) (Приложение № 4.2);
- Приказ № 01-03-14-76 от 13.10.2014 Комитета по культуре Ленинградской области об установлении границ объекта культурного значения регионального значения «Монументальный памятник советским воинам, павшим в боях за Ленинград в годы Великой Отечественной войны», расположенный по адресу: Чернореченский сельсовет, на 31 км Восточно-Выборгского шоссе, (уточненный адрес: Ленинградская область, Всеволожский муниципальный район, МО Сертолово, м-рн Черная речка, 31 км Выборгского шоссе) (Приложение № 4.3);
- Приказ Комитета по культуре Ленинградской области от 13.09.2018 № 01-03/18-144 «Об установлении предмета охраны объекта культурного наследия регионального значения "Монументальный памятник советским воинам, павшим в боях за Ленинград в годы Великой Отечественной войны"», местонахождение: Ленинградская область, Всеволожский район, Чернореченский сельсовет, на 31-й км. Восточно-Выборгского шоссе". (Приложение № 4.4);

- Государственный контракт № 0217 от 21.09.2020 г. между АО «Авто-Дорсервис» и ГКУ «Ленавтодор», в том числе, приложения № 2 к контракту – Задание на проектирование (Приложение № 4.5);

- письмо Комитета по культуре Ленинградской области от 20.11.2020 № 01-07-9841/2020-0-1 (Приложение № 4.6);

- письмо Комитета по культуре Ленинградской области от 23.12.2020 № 01-10-11026/2020-0-1 (Приложение № 4.7);

- Раздел документации, обосновывающей меры по обеспечению сохранности объекта культурного наследия регионального значения «Монументальный памятник советским воинам, павшим в боях за Ленинград в годы Великой Отечественной войны», расположенного по адресу: Чернореченский сельсовет, на 31 км. Восточно-Выборгского шоссе, «Том 10.3 «Мероприятия по обеспечению сохранности объекта культурного наследия регионального значения «Монументальный памятник советским воинам, павшим в боях за Ленинград в годы Великой Отечественной войны», расположенного по адресу: Чернореченский сельсовет, на 31 км Восточно-Выборгского шоссе, при проведении работ по проекту «Реконструкция автомобильной дороги общего пользования регионального значения «Парголово-Огоньки» на участке км 30+200 - км 33+800 во Всеволожском районе Ленинградской области», шифр 0217/ГИП/2020-МСО10.3, разработанный АО «Авто-Дорсервис» в 2022 году, шифр 0217/ГИП/2020-МСО10.3.

8. Сведения об обстоятельствах, повлиявших на процесс проведения и результаты экспертизы:

Обстоятельства, повлиявшие на процесс проведения и результат государственной историко-культурной экспертизы, отсутствуют.

9. Сведения о проведенных исследованиях с указанием примененных методов, объема и характера выполненных работ и их результатов:

Настоящая экспертиза проведена в соответствии с Федеральным законом от 25.06.2002 № 73-ФЗ «Об объектах культурного наследия (памятниках истории и культуры) народов Российской Федерации», Положением о государственной историко-культурной экспертизе, утвержденным Постановлением Правительства Российской Федерации от 15.07.2009 № 569 (в действующей редакции).

В рамках настоящей государственной историко-культурной экспертизы экспертом были проведены следующие исследования:

- визуальное обследование, натурная фотофиксация (Приложение № 1);

- анализ представленных заказчиком материалов и проектной документации;

- архивно-библиографическое исследование в объеме, необходимом для принятия экспертом соответствующих решений, с целью выявления материалов, содержащих сведения по истории освоения участка, включая перестройки, утраты, реконструкции, проведение ремонтно-реставрационных работ. В рамках архивно-библиографических исследований была изучена информация из открытых источников и Архива ЦГИА. По результатам проведенных архивно-библиографических исследований подготовлена краткая историческая справка и сформирован альбом иконографии (приложение № 2);

- проведен анализ соответствия документации, обосновывающей меры по обеспечению сохранности объектов культурного наследия требованиям государственной охраны объектов культурного наследия.

При проведении экспертизы эксперт соблюдал принципы проведения экспертизы, установленные статьей 29 Федерального закона «Об объектах культурного наследия (памятниках истории и культуры) народов Российской Федерации», обеспечивал объективность, всесторонность и полноту проводимых исследований, а также достоверность и обоснованность своих выводов: самостоятельно оценивал результаты исследований, ответственно и точно формулировал выводы в пределах своей компетенции.

Исследования проводились на основе принципов научной обоснованности, объективности и законности, презумпции сохранности объекта культурного наследия, соблюдения требований безопасности в отношении объекта культурного наследия, а также объектов культурного наследия, расположенных на непосредственно прилегающей территории, достоверности и полноты информации.

Указанные исследования были проведены с применением методов натурального, историко-архивного и историко-архитектурного анализа в объеме, достаточном для обоснования вывода государственной историко-культурной экспертизы. Результаты исследований, проведенных в рамках экспертизы, были оформлены в виде настоящего акта.

10. Факты и сведения, выявленные и установленные в результате проведенных исследований:

Земельные участки проектирования согласно данным из ЕГРН находятся в бессрочном пользовании ГКУ «Ленавтодор» и частично расположены в непосредственной близости от объекта культурного наследия регионального значения «Монументальный памятник советским воинам, павшим в боях за Ленинград в годы Великой Отечественной войны», расположенного по адресу: Чернореченский сельсовет, на 31 км Восточно-Выборгского шоссе, (уточненный адрес: Ленинградская область,

Всеволожский муниципальный район, МО Сертолово, м-рн Черная речка, 31 км Выборгского шоссе).

10.1. Общие сведения об объекте культурного наследия:

«Монументальный памятник советским воинам, павшим в боях за Ленинград в годы Великой Отечественной войны», расположенный по адресу: Чернореченский сельсовет, на 31 км Восточно-Выборгского шоссе, (уточненный адрес: Ленинградская область, Всеволожский муниципальный район, МО Сертолово, м-рн Черная речка, 31 км Выборгского шоссе), является объектом культурного наследия регионального значения принятым на государственную охрану Решением Леноблисполкома от 04 сентября 1959 г. № 20-5(Приложение № 4.2).

План границ объекта культурного наследия регионального значения «Монументальный памятник советским воинам, павшим в боях за Ленинград в годы Великой Отечественной войны», расположенный по адресу: Чернореченский сельсовет, на 31 км Восточно-Выборгского шоссе, (уточненный адрес: Ленинградская область, Всеволожский муниципальный район, МО Сертолово, м-рн Черная речка, 31 км Выборгского шоссе) утвержден Приказом Комитета по культуре Ленинградской области от 13.10.2014 № 01-03-14-76 (Приложение № 4.3), предмет охраны объекта определен Приказом Комитета по культуре Ленинградской области от 13.09.2018 № 01-03/18-144 (Приложение № 4.4). Вокруг рассматриваемого объекта в радиусе 100 метров установлена защитная зона.

В соответствии с приказом Комитета по культуре Ленинградской области № 01-03/18-144 от 13.09.2018 предметом охраны объекта культурного наследия регионального значения «Монументальный памятник советским воинам, павшим в боях за Ленинград в годы Великой Отечественной войны» установлено:

1. Мемориальное значение объекта: причастность объекта к историческому событию - Великая Отечественная Война 1941 - 1945 гг. История объекта связана с обороной Ленинграда в период Великой Отечественной Войны;

2. Объёмно-пространственное решение: историческое пространственное и архитектурно-композиционное решение. Местоположение. Конфигурация в плане прямоугольник;

3. Конструкции памятника:

- Стела: гранит колотый, полированный с лицевой стороны;
- Шесть могильных холмов - земляная насыпь;
- Обрамление могильных холмов - бетон, облицованный керамической плиткой.

4. Архитектурно-художественное решение:

- Историческая форма, конфигурация в плане, материалы отдельных элементов мемориального комплекса.

- Стела, по форме напоминающая пламя: гранит красный, шлифованный с памятным текстом: «1941-1944 Вечная память Погибшим воинам Котляров А.П. 1942».

- Обрамление могильных холмов: типовые бетонные прямоугольные плитки, инкрустированные керамической мозаикой.

10.3. Краткие исторические сведения об объекте культурного наследия (сведения о времени возникновения, датах основных изменений (перестроек) данного объекта и (или) датах связанных с ним исторических событий):

Целью настоящей экспертизы является определение соответствия требованиям государственной охраны объектов культурного наследия раздела документации, обосновывающей меры по обеспечению сохранности объекта культурного наследия регионального значения «Монументальный памятник советским воинам, павшим в боях за Ленинград в годы Великой Отечественной войны», при проведении работ по проекту «Реконструкция автомобильной дороги общего пользования регионального значения «Парголово-Огоньки» на участке км 30+200 - км 33+800 во Всеволожском районе Ленинградской области».

Экспертируемой проектной документацией не предусмотрены решения по реставрации объекта культурного наследия или иные работы, для принятия и обоснования которых требуются глубокие историко-архивные и библиографические исследования, а также сбор иконографических материалов.

Таким образом, в данном разделе акта экспертизы изложены краткие исторические сведения о рассматриваемом объекте культурного наследия. Собранные при проведении экспертизы материалы иконографии представлены в Приложении № 2.

Исторические сведения:

Деревня Сиротала относилась к волости Тимофеевская Грузова, Воздвиженскому Корбосельскому погосту Ореховского присуда (уезда) Карельской половины Водской пятины Великого Новгорода.

Вскоре после Смутного времени, по итогам русско-шведской войны, край в 1617 году по Столбовскому договору отошёл к Швеции. Шведы переселяли сюда финноязычных лютеран савакотов и эвреймейсов. Край стал называться Ингерманландией.

Первое картографическое упоминание Сертолова — селение Serodataala, на «Карте Ингерманландии: Ивангорода, Яма, Копорья, Нотеборга», в 1676 году.

Пётр I объявил войну Швеции. Северная война закончилась установлением «вечного мира» между Швецией и Россией. Край вновь был возвращён России.

Деревня Сертолова на одноимённой реке, упоминается на карте окружности Санкт-Петербурга 1810 года.

Сертолово — деревня принадлежит Лопухиной, княгине действительной статской советнице, жителей по ревизии 32 м. п., 35 ж. п. (1838 год).

На этнографической карте Санкт-Петербургской губернии П. И. Кёппена 1849 года, упомянута как деревня «Sierattala», населённая ингерманландцами-эврейцами.

В пояснительном тексте к этнографической карте указано количество её жителей на 1848 год: 32 м. п., 44 ж. п., всего 76 человек.

Сертолово — деревня гр. Левашёвой, по Выборгскому почтовому тракту, 13 дворов, 32 души м. п. (1856 год).

Согласно «Топографической карте частей Санкт-Петербургской и Выборгской губерний» в 1860 году деревня Сертолово насчитывала 13 дворов.

В канун реформы 1861 года, Сертолово (в некоторых источниках — Сертолово) вместе с другими деревнями принадлежала графине Авдотье Левашовой.

Сертолово — деревня владельческая, при речке безымянной; 13 дворов, жителей 32 м. п., 39 ж. п. (1862 год).

В 1885 году деревня Сертолла насчитывала 15 дворов.

Сертолово — деревня, Юкковского сельского общества; 19 дворов, 72 м. п., 81 ж. п., всего 153 чел. (1896 год).

В 1896 году Осинорощинская волость насчитывала 30 населённых пунктов.

В XIX — начале XX века деревня административно относилась к Осинорощинской волости 3-го, а затем 2-го стана Санкт-Петербургского уезда

Санкт-Петербургской губернии, и считалась опасным местом из-за грабителей на лесных дорогах, в особенности так называемая Сертоловская ложбина.

Сертолово — селение Юкковского сельского общества Осинорощинской волости, число домохозяев — 21, наличных душ — 111; количество надельной земли — 113 дес. 1800 саж. (1905 год).

В 1908 году в деревне проживали 237 человек, 24 из них это дети школьного возраста (от 8 до 11 лет).

В 1909 году в деревне Сертолово было 19 дворов.

В 1924 году Петроградская губерния стала Ленинградской, а 1 августа 1927 года была создана Ленинградская область, в состав которой вошло Сертолово.

Сертолово — деревня Лупполовского сельсовета Парголовской волости, 40 хозяйств, 157 душ.

Из них: русских — 3 хозяйства, 4 души; финнов-ингерманландцев — 32 хозяйства, 144 души; финнов-суоми — 4 хозяйства, 8 душ; эстов — 1 хозяйство, 1 душа. (1926 год).

По административным данным 1933 года, деревня Сертолово относилась к Лупполовскому сельсовету Куйвозовского финского национального района.

Сертолово — деревня Лупполовского сельсовета, 242 чел. (1939 год).

Куйвозовский финский национальный район и Лупполовский финский национальный сельсовет были ликвидированы весной 1939 года.

Современное Сертолово основано в 1936 году, как военный городок в приграничной зоне на месте бывшей ингерманландской деревни, жители которой были депортированы. Цель основания — усиление обороны северо-западной границы СССР.

В 1936—1937 годах в Сертолово-1 и Сертолово-2 стали прибывать воинские части 70-й стрелковой дивизии: артиллерийский полк (расквартирован в Чёрной Речке), танковый батальон (Сертолово-1), стрелковый полк (Сертолово-2).

Во время советско-финской войны 1939-40 гг. в поселке размещались тылы частей убывших на фронт. После советско-финской войны части 70 стрелковой дивизии возвратились на старые места дислокации, располагались госпитали, больницы и несколько штабов командования Красной Армии.

В 1940 году деревня Сертолово насчитывала 30 дворов.

Во время Великой Отечественной войны на территории деревни Сертолово располагались тылы артиллерийских частей, военные склады, госпитали:

- эвакуационный госпиталь № 2081;
- хирургические полевые подвижные госпитали № 253, 3549, 5477, 5479;
- терапевтический полевой подвижный госпиталь № 5480.

В начале войны в Сертолово проживало 300-400 человек, большинство семей военнослужащих были отправлены из города до начала Блокады.

А в блокаду на территории посёлка и военного городка располагались тылы артиллерийских частей, медсанбаты, военные склады.

Во время прорыва блокады Дмитрий Молодцов был рядовым взвода связи. В январе 1943 года во время боя солдат совершил свой бессмертный подвиг, закрыв грудью амбразуру пулемёта. И это решило исход боя.

В июне 1944 года 63-я гвардейская стрелковая дивизия начала наступление на противника с рубежей нашего поселка. Командовал 63-й гвардейской дивизией генерал-майор Н. П. Симоняк. Дивизия, выполнив поставленную задачу по освобождению Карельского перешейка и Прибалтики, в 1945 году возвратилась в Сертолово.

На возрождение Сертолово были мобилизованы все трудоспособные граждане поселка. Они трудились в тяжёлых условиях блокады, и днём, и ночью, и в дождь, и в холод: выполняли дорожные работы, заготавливали дрова.

В начале 1944 года в казармах военного городка Сертолово-2 были размещены курсы младших лейтенантов 23-й армии. В июне 1944 года 63-я гвардейская стрелковая дивизия в составе 30-го гвардейского стрелкового корпуса 23-й армии начала наступление на противника с рубежей посёлка. Командовал 30-м гвардейским стрелковым корпусом бывший командир дивизии генерал Н. П. Симоняк. Дивизия, выполнив поставленную задачу по освобождению Карельского перешейка и Прибалтики, в 1945 году возвратилась в Сертолово.

В 1954 году Сертолово из Парголово, перешло в состав Всеволожского района Ленинградской области.

В 1958 году население деревни Сертолово составляло 1877 человек.

По данным 1966 года посёлки 1-е и 2-е Сертолово находились в составе Чернореченского сельсовета.

После войны в Сертолово осталось 5 четырёхэтажных домов, частные домики и землянки.

С 1945 по 1950 год были построены 36 индивидуальных домов.

С 1957 по 1960 год было построено 24 четырёхэтажных дома и 4 шестнадцати квартирных дома.

В 1966 году началось строительство типовых домов.

В 1968 году началась газификация посёлка.

В 1969 году были оборудованы две скважины и посёлок получил круглосуточное снабжение водой. В том же году в Сертолово подаётся нельская вода.

С 1977 по 1998 год — посёлок городского типа.

Муниципальное образование Сертолово было создано в декабре 1996 года, а в 1998 году Сертолово отнесён к городам областного подчинения.

27 декабря 2000 года был утверждён герб Сертолова (Государственный геральдический регистр, № 717): «В лазоревом (синем, голубом) поле золотая сосна с четырьмя корнями, переплетёнными с серебряным мечом, положенным в пояс».

27 октября 1998 года, Законодательным собранием Ленинградской области был принят областной закон № 40-оз «Об отнесении посёлка Сертолово Всеволожского района к категории городов областного подчинения». 7 декабря 1998 года он был подписан исполняющим обязанности губернатора Ленинградской области Валерием Павловичем Сердюковым. Так Сертолово получило статус города. Этим же законом в состав города Сертолово были включены посёлок Сертолово-1 (третий городок), посёлок Сертолово-2, деревня Сертолово-2, деревня Чёрная Речка.

25 мая 2010 года Законодательным собранием Ленинградской области был принят областной закон № 32-оз «Об административно-территориальном устройстве Ленинградской области и порядке его изменения», согласно которому в состав Сертоловского городского поселения вошёл посёлок Западная Лица.

В память о прошлых событиях в Сертолово установлено несколько памятников-мемориалов:

- памятник защитникам Карельского перешейка. Выполнен в виде бетонной стены с надписью "Слава защитникам Карельского перешейка", справа от которой установлена автомашина ГАЗ-63 и памятный обелиск. На постаменте перед автомобилем даты 1941-1945.

- Воинский мемориал на кладбище. Захоронения в основном погибших (умерших) в Зимней войне 1939-40 года, и 1941-1945, а также детей блокадного Ленинграда. Вдоль центральной аллеи сорок гранитных плит на бетонных постаментах. На 34-х написаны имена героев, на 6-ти - надпись "Неизвестный". Аллея заканчивается гранитной стелой с надписью "Советским воинам, погибшим в боях за Родину 1941-1944".

- Братская могила и мемориал в честь героев, павших в боях за Ленинград 1941-1944 гг. Справа от входа установлено артиллерийское орудие, слева - флажки с изображением ордена Отечественной войны. В дальней части мемориала памятный обелиск, по обе стороны гранитные плиты с выбитыми именами. На основаниях плит начертано: "Никто не забыт, ничто не забыто". На постаменте плита с надписью "Здесь покоятся более 2000 защитников Карельского укрепрайона и умерших в военных госпиталях".

- монумент «Воинам, погибшим в локальных войнах и военных конфликтах». Возведение памятника инициировало Сертоловское городское отделение общественной организации ветеранов локальных войн и военных конфликтов «Боевое братство». Монумент приурочен к 24-й годовщине вывода советских войск из Афганистана.

Рассматриваемым проектом предусматриваются решения вблизи мемориала «Братская могила и мемориал в честь героев, павших в боях за Ленинград 1941-1944 гг.». Исторически территория данного памятника была названа Алосари, Черная речка.

Картографическое упоминание селения Alosarih, есть на шведской карте Ингерманландии 1704 года.

Оно же, как Аллосари, обозначено на карте Адриана Шонбека — «Географический чертеж Ижорской земли» 1705 года.

Как деревня «Черная» она упоминается на карте окрестности Санкт-Петербурга 1810 года.

Алосари — деревня вотчины Белоостровской, принадлежит Кайдановой, действительной статской советнице, жителей по ревизии 25 м. п., 29 ж. п. (1838 год).

В пояснительном тексте к этнографической карте Санкт-Петербургской губернии П. И. Кёппена 1849 года, деревня названа Alosaari (Чёрная Речка и Алосари) и указано количество её жителей на 1848 год: ингерманландцев-эврейсов — 7 м. п., 8 ж. п., ингерманландцев-савакотов — 23 м. п., 34 ж. п., всего 72 человека.

Алосари — деревня графини Левашовой, по Выборгскому почтовому тракту 40 вёрст далее по просёлкам, 10 дворов, 24 души м. п. (1856 год).

Согласно «Топографической карте частей Санкт-Петербургской и Выборгской губерний» в 1860 году деревня Алосари (Черно-рецкая) насчитывала 10 дворов, в ней находился постоянный двор и дом лесничего.

Алосари (чёрнорецка) — деревня владельческая, при рч. Чёрной, 12 дворов, 25 м. п., 40 ж. п. (1862 год).

В 1885 году деревня насчитывала 12 дворов.

Черная речка (Алосарь тожь) — селение с 18 дворами и 136 жителями, находится в 25 верстах от столицы, на шоссе, при речке Чёрной. Местность, окружающая селение, ровная и только изредка холмистая, сухая, лесистая; почва — супесчаная; в одной версте от деревни небольшое болото. Жители пользуются водою из колодцев (11), где вода стоит на глубине от 2 до 5 саж. от поверхности почвы; воды в колодцах мало, она беловатая, жесткая, без запаха. Селение расположено на возвышенности (около 6 саж. выше уровня воды в рек) и представляет одну широкую улицу; дома отделены друг от друга полями от 10 до 20 сажень. Преобладающая постройка домов — одноэтажная, почти на половину курных изб; селение вообще бедное. Жители занимаются земледелием, молочным хозяйством, свалкою мусора и «золота». Преобладающий язык — финский, лютеране. В селении имеется кабак. Из местных болезней наблюдались — глазные. Симанский В. К. (1892 год).

Алосарь (чёрная речка) — деревня на земле Белоостровского сельского общества по Выборгскому шоссе, при р. Чёрной, 19 дворов, 44 м. п., 66 ж. п. — всего 110 чел., постоянный двор с продажей крепких напитков.

Черная речка — деревня, Юкковского сельского общества при Чёрной речке, 6 дворов, 17 м. п., 12 ж. п., всего 29 чел., смежно с деревней Чёрная Речка же по другую сторону реки, Белоостровской волости. (1896 год)[12].

В XIX — начале XX века деревня административно относилась к Белоостровской и Осинорощенской волостям 3-го стана Санкт-Петербургского уезда Санкт-Петербургской губернии.

В 1908 году в деревне Алласарь проживали 150 человек из них 18 детей школьного возраста (от 8 до 11 лет), а в смежной деревне Чёрная Речка — 31 человек из них 3 детей.

В 1909 году в деревне был 21 двор.

По административным данным 1933 года, деревня называлась Аллосари и относилась к Красноостровскому финскому национальному сельсовету.

В 1940 году деревня насчитывала 40 дворов.

До 1942 года — место компактного проживания ингерманландских финнов.

В 1958 году население деревни составляло 1094 человека.

Перед упразднением, в 1997 году в деревне проживали 4000 человек.

27 октября 1998 года, Законодательным собранием Ленинградской области был принят областной закон № 40-оз «Об отнесении посёлка Сертолово Всеволожского района к категории городов областного

подчинения», этим же законом в состав города Сертолово была включена деревня Чёрная Речка, а также посёлки Сертолово-1 (третий городок), Сертолово-2 и деревня Сертолово-2.

10.4. Описание современного состояния объекта:

Объект культурного наследия регионального значения «Монументальный памятник советским воинам, павшим в боях за Ленинград в годы Великой Отечественной войны» представляет собой территорию, на которой расположена братская могила и мемориал в честь героев, павших в боях за Ленинград в 1941-1944 гг. Справа от входа установлено артиллерийское орудие, слева - флагштоки с изображением ордена Великой Отечественной войны. В дальней части мемориала памятный обелиск, по обе стороны гранитные плиты с выбитыми именами. На основаниях плит начертано: "Никто не забыт, ничто не забыто". На постаменте плита с надписью "Здесь покоятся более 2000 защитников Карельского укрепрайона и умерших в военных госпиталях".

Территория объекта культурного наследия, как и сам монумент, находится в хорошем благоустроенном состоянии. Трещины с раскрытием, деструкции материалов и фрагментарные выпады элементов не установлены. Визуально техническое состояние рассматриваемого памятника установлено как удовлетворительное. Оценить состояние покрытий не представилось возможным в виду снежного покрова.

С южной и восточной стороны рассматриваемый памятник окружен массивом растительности, с северной и западной стороны мемориал окружен застройкой частного сектора садоводческого товарищества «Ягодка».

10.5. Описание и анализ проектной документации:

Участок предполагаемых работ по объекту «Реконструкция автомобильной дороги общего пользования регионального значения «Парголово-Огоньки» на участке км 30+200 - км 33+800 во Всеволожском районе Ленинградской области» расположен во Всеволожском районе Ленинградской области.

В соответствии с письмом Комитета по культуре Ленинградской области от 20.11.2020 № 01-07-9841/2020-0-1 в границах проведения работ по объекту: «Реконструкция автомобильной дороги общего пользования регионального значения «Парголово - Огоньки» на участке км 30+200 - км 33+800 во Всеволожском районе Ленинградской области» отсутствуют объекты культурного наследия, включенные в Единый государственный реестр объектов культурного наследия (памятников истории и культуры) народов Российской Федерации, выявленные объекты культурного наследия, включенные в Перечень выявленных объектов культурного наследия,

расположенных на территории Ленинградской области, и объекты, обладающие признаками объекта культурного наследия (в т.ч. археологического). Участок проектирования расположен вне зон охраны объектов культурного наследия.

В соответствии со ст. 34.1 Федерального закона от 25.06.2002 № 73-ФЗ «Об объектах культурного наследия (памятниках истории и культуры) народов Российской Федерации» (далее - Федеральный закон № 73-ФЗ) участок проектирования частично расположен в защитной зоне объекта культурного наследия регионального значения «Монументальный памятник советским воинам, павшим в боях за Ленинград в годы Великой Отечественной войны» по адресу: Чернореченский сельсовет, на 31 км. Восточно-Выборгского шоссе, установленной на расстоянии 100 метров от внешних границ памятника.

В границах защитных зон допускается строительство и реконструкция линейных объектов.

Проектом реконструкции на участке ПК1+70-ПК3+50 в границах защитной зоны объекта культурного наследия регионального значения «Монументальный памятник советским воинам, павшим в боях за Ленинград в годы Великой Отечественной войны» по адресу: Чернореченский сельсовет, на 31 км. Восточно-Выборгского шоссе, предполагаются основные виды работ по реконструкции дороги с:

- расширением проезжей части с 12,40 метров до 17,70 метров;
- устройством пешеходного тротуара шириной 2 метра со стороны дороги, находящейся ближе к памятнику (расстояние 31,30 метров до ближайшей точки памятника) и озелененным откосом от дороги шириной 4,90 метра и перепадом высоты 3,3 метра (расстояние 26,40 метров до ближайшей точки памятника);
- устройством велопешеходной дорожки шириной 3,75 метра со стороны дороги, находящейся на противоположной стороне от памятника (расстояние 51,80 метров до ближайшей точки памятника), устройством газона шириной 1,30 метра, озелененным откосом от дороги шириной 4,30 метра и перепадом высоты 2,8 метра, включающем дождеприемный лоток (расстояние 55,20 метров до ближайшей точки памятника);
- устройством пешеходного перехода южнее памятника, напротив магазина автозапчастей и шиномонтажа (расстояние 31,80 метров до ближайшей точки памятника).

Согласно письму Комитета по культуре Ленинградской области от 23.12.2020 № 01-10-11026/2020-0-1 территория проектирования находится в непосредственной близости от объекта культурного наследия регионального значения «Монументальный памятник советским воинам, павшим в боях за Ленинград в годы Великой Отечественной войны» (поставлен на государственную охрану в соответствии с Решением Леноблисполкома № 20-5 от 04.09.1959), расположенного по адресу: Ленинградская область, Всеволожский район, Чернореченский сельсовет, на 31-й км.

Восточно-Выборгского шоссе, границы территории которого установлены приказом Комитета по культуре Ленинградской области № 01-03/14-76 от 13.10.2014.

Предмет охраны объекта культурного наследия регионального значения «Монументальный памятник советским воинам, павшим в боях за Ленинград в годы Великой Отечественной войны», местонахождение: Ленинградская область, Всеволожский район, Чернореченский сельсовет, на 31-й км. Восточно-Выборгского шоссе», определен Приказом Комитета по культуре Ленинградской области от 13.09.2018 № 01-03/18-144, в соответствии с которым в том числе охраняется:

Мемориальное значение объекта:

Причастность к историческому событию: Великая Отечественная Война 1941-1945 гг.

Объемно-пространственное решение:

Историческое пространственное и архитектурно-композиционное решение. Местоположение. Конфигурация в плане – прямоугольник.

Конструкции памятника:

Стела – гранит колотый, полированный с лицевой стороны.

Шесть могильных холмов – земляная насыпь.

Обрамление могильных холмов – бетон, облицованный керамической плиткой.

Архитектурно-художественное решение:

Историческая форма, конфигурация в плане, материалы отдельных элементов мемориального комплекса.

Стела, по форме напоминающая пламя – гранит красный, шлифованный с памятным текстом: «1941-1944 Вечная память Погишим воинам Котляров А.П.1942».

Обрамление могильных холмов: типовые бетонные прямоугольные плитки, инкрустированные керамической мозаикой.

Учитывая, что объект проектирования является линейным объектом и не предполагает возведение строительных «объемов», влияние на предмет охраны рассматриваемого объекта культурного наследия отсутствует.

В рамках проектирования работ по реконструкции автомобильной дороги общего пользования регионального значения «Парголово-Огоньки» на участке км 30+200 - км 33+800 во Всеволожском районе Ленинградской области» выполнена визуализация. На основании вышеуказанного и выполненной визуализации сделан вывод о том, что рассматриваемые работы не нарушают визуального восприятия объекта культурного наследия и не несут негативного влияния на сложившуюся панораму, так как реконструкция линейного объекта планируется в границах уже существующих плоскостных объектов. Ввиду того что дорога на данном участке размещается в выемке, незначительное повышение уровня верха покрытия на 0,35 м не создает

изменения примыкающих к участку проведения работ отметок рельефа местности и восприятия окружающих объектов.

В соответствии с п. 4 ст. 36 Федерального закона № 73-ФЗ в случае обнаружения в ходе проведения изыскательских, проектных, земляных, строительных, мелиоративных, хозяйственных работ и иных работ объекта, обладающего признаками объекта культурного наследия, в том числе объекта археологического наследия, заказчик указанных работ, технический заказчик (застройщик) объекта капитального строительства, лицо, проводящее указанные работы, обязаны незамедлительно приостановить работы и в течение трех дней со дня обнаружения такого объекта направить в Комитет письменное заявление об обнаруженном объекте.

В соответствии с п. 3 ст. 36 Федерального закона № 73-ФЗ строительные и иные работы на земельном участке, непосредственно связанном с земельным участком в границах территории объекта культурного наследия, проводятся при наличии в проектной документации разделов об обеспечении сохранности указанного объекта культурного наследия или проекта обеспечения сохранности указанного объекта культурного наследия, включающих оценку воздействия проводимых работ на указанный объект культурного наследия, согласованных с региональным органом охраны объектов культурного наследия.

Раздел мероприятий по обеспечению сохранности объектов культурного наследия разработан в соответствии с требованиями ст. 36 Федерального закона от 25.06.2002 № 73-ФЗ «Об объектах культурного наследия (памятниках истории и культуры) народов Российской Федерации» и письма Комитета по культуре Ленинградской области от 23.12.2020 № 01-10-11026/2020-0-1.

Раздел разработан с целью оценки воздействия проектируемых работ на объект культурного наследия регионального значения «Монументальный памятник советским воинам, павшим в боях за Ленинград в годы Великой Отечественной войны» и определения мероприятий, направленных на обеспечение сохранности объекта культурного наследия, расположенного в непосредственной близости к участку проектируемых работ по реконструкции автомобильной дороги общего пользования регионального значения «Парголово-Огоньки» на участке км 30+200 - км 33+800 во Всеволожском районе Ленинградской области».

В целом проектом «Реконструкция автомобильной дороги общего пользования регионального значения «Парголово-Огоньки» на участке км 30+200 - км 33+800 во Всеволожском районе Ленинградской области» предусмотрены работы по переустройству инженерных сетей и систем, дождевой канализации, наружного освещения, электроснабжения, переустройство инженерных коммуникаций, сетей связи, сетей газоснабжения, сетей водоснабжения и водоотведения, устройство шумозащитных экранов, очистных сооружений, светофорных объектов и опор дорожных знаков.

В целях обеспечения сохранности объекта культурного наследия регионального значения «Монументальный памятник советским воинам, павшим в боях за Ленинград в годы Великой Отечественной войны» при проведении работ по реконструкции автомобильной дороги общего пользования регионального значения «Парголово-Огоньки» на участке км 30+200 - км 33+800 во Всеволожском районе Ленинградской области», предусмотрены мероприятия, предусматривающие:

- Обеспечение физической сохранности объекта культурного наследия;
- Обеспечение ландшафтно-экологической сохранности объекта культурного наследия.

При проведении работ по реконструкции автомобильной дороги общего пользования регионального значения «Парголово-Огоньки» на участке км 30+200 - км 33+800 во Всеволожском районе Ленинградской области» в соответствии с разработанным проектом и при соблюдении указанных мер, обеспечивается сохранность объекта культурного наследия регионального значения «Монументальный памятник советским воинам, павшим в боях за Ленинград в годы Великой Отечественной войны» по адресу: Ленинградская область, Всеволожский район, Чернореченский сельсовет, на 31-й км. Восточно-Выборгского шоссе, расположенного в непосредственной близости от проведения планируемых работ.

В рамках проектирования работ по реконструкции автомобильной дороги общего пользования регионального значения «Парголово-Огоньки» на участке км 30+200 - км 33+800 во Всеволожском районе Ленинградской области» выполнена визуализация (Приложение № 8). На основании вышеуказанного и выполненной визуализации сделан вывод о том, что рассматриваемые работы не нарушают визуального восприятия объекта культурного наследия и не несут негативного влияния на сложившуюся панораму, так как реконструкция линейного объекта планируется в границах уже существующих плоскостных объектов. Ввиду того, что дорога на данном участке размещается в выемке, незначительное повышение уровня верха покрытия на 0,35 м не создает изменения примыкающих к участку проведения работ отметок рельефа местности и восприятия окружающих объектов.

Участок зоны предполагаемых к проведению работ по реконструкции автомобильной дороги общего пользования регионального значения «Парголово-Огоньки» на участке км 30+200 - км 33+800 во Всеволожском районе Ленинградской области планируется частично в границах защитной зоны объекта культурного наследия регионального значения «Монументальный памятник советским воинам, павшим в боях за Ленинград в годы Великой Отечественной войны» по адресу: Ленинградская область, Всеволожский район, Чернореченский сельсовет, на 31-й км. Восточно-Выборгского шоссе, установленной на расстоянии 100 м от внешних границ памятника, а также в непосредственной близости к нему (на минимальном расстоянии - 21 метр).

Работы, предполагаемые к проведению в границах защитной зоны объекта культурного наследия, обеспечивают сохранность объекта культурного наследия и композиционно-видовых связей (панорам) и не предполагают строительства объектов капитального строительства и их реконструкции, связанной с изменением их параметров (высоты, количества этажей, площади), предусматривается реконструкция линейного объекта.

Таким образом, в заключении аналитической части раздела обосновано сделаны выводы о том, что предложенные проектом решения не оказывают влияния на физическую сохранность и на визуальное восприятие объекта культурного наследия регионального значения «Монументальный памятник советским воинам, павшим в боях за Ленинград в годы Великой Отечественной войны», расположенного в непосредственной близости от участка проектирования.

Проектные решения по реконструкции автомобильной дороги не окажут прямого воздействия на объект культурного наследия.

Проведение планируемых работ не нарушит целостность градостроительной среды, сохранившейся до настоящего времени, а также сложившиеся панорамы и визуальные связи объектов культурного наследия.

По результатам документацией определен вывод о том, что, при производстве работ, предусмотренных проектом, не нарушается целостность рассматриваемого объекта культурного наследия, не создается угроза его повреждения и обеспечивается его сохранность.

11. Перечень документов и материалов, собранных и полученных при проведении экспертизы, а также использованной для нее специальной, технической и справочной литературы:

-Федеральный закон от 25.06.2002 №73-ФЗ «Об объектах культурного наследия (памятниках истории и культуры) народов Российской Федерации»;

- Постановление Правительства РФ от 15 июля 2009 г. № 569 «Об утверждении Положения о государственной историко-культурной экспертизе»;

- Областной закон Ленинградской области от 25.12.2015 № 140-оз «О государственной охране, сохранении, использовании и популяризации объектов культурного наследия (памятников истории и культуры) народов Российской Федерации, расположенных на территории Ленинградской области»;

- Постановление Совета Министров РСФСР от 30.08.1960 № 1327 «О дальнейшем улучшении дела охраны памятников культуры в РСФСР»;

- Постановление Совета Министров РСФСР от 04.12.1974 № 624 «О дополнении и частичном изменении постановления Совета Министров РСФСР от 30 августа 1960 года № 1327 «О дальнейшем улучшении дела охраны памятников культуры в РСФСР»;

- Решение Исполнительного комитета Ленинградского областного совета депутатов от 16.05.1988 № 189 «Об утверждении списка военно-исторических памятников и памятных мест, подлежащих охране в Ленинградской области»;
- Письмо Министерства культуры РФ от 25 марта 2014 г. № 52-01-39/12-ГП «Разъяснение о научно-проектной и проектной документации»;
- Письмо Министерства культуры Российской Федерации от 22.02.2017 № 45-01.1-39-НМ «О рекомендации к применению Методических рекомендаций по эксплуатации объектов культурного наследия (памятников истории и культуры) народов Российской Федерации»;
- ГОСТ Р 21.101-2020 Система проектной документации для строительства. Основные требования к проектной и рабочей документации;
- ГОСТ Р 55528-2013 «Состав и содержание научно-проектной документации по сохранению объектов культурного наследия. Памятники истории и культуры. Общие требования» (действует с 01.01.2014 г.) справочное использование;
- ГОСТ Р 56198-2014 «Мониторинг технического состояния объектов культурного наследия. Недвижимые памятники. Общие требования» (действует с 01.04.2015 г.);
- ГОСТ Р 21.1101-2013. Система проектной документации для строительства. Основные требования к проектной и рабочей документации;
- Постановление Правительства РФ «О внесении изменений в Положение о государственной историко-культурной экспертизе» от 4 сентября 2012 г. № 880;
- Решение Леноблисполкома от 04 сентября 1959 г. № 20-5, о принятии на государственную охрану объекта культурного наследия регионального значения «Монументальный памятник советским воинам, павшим в боях за Ленинград в годы Великой Отечественной войны», расположенный по адресу: Чернореченский сельсовет, на 31 км Восточно-Выборгского шоссе, (уточненный адрес: Ленинградская область, Всеволожский муниципальный район, МО Сертолово, м-рн Черная речка, 31 км Выборгского шоссе);
- Приказ № 01-03-14-76 от 13.10.2014 Комитета по культуре Ленинградской области об установлении границ объекта культурного значения регионального значения «Монументальный памятник советским воинам, павшим в боях за Ленинград в годы Великой Отечественной войны», расположенный по адресу: Чернореченский сельсовет, на 31 км Восточно-Выборгского шоссе, (уточненный адрес: Ленинградская область, Всеволожский муниципальный район, МО Сертолово, м-рн Черная речка, 31 км Выборгского шоссе);
- Приказ Комитета по культуре Ленинградской области от 13.09.2018 № 01-03/18-144 «Об установлении предмета охраны объекта культурного наследия регионального значения "Монументальный памятник советским воинам, павшим в боях за Ленинград в годы Великой Отечественной войны"»,

местонахождение: Ленинградская область, Всеволожский район, Чернореченский сельсовет, на 31-й км. Восточно-Выборгского шоссе";

- письмо Комитета по культуре Ленинградской области от 20.11.2020 № 01-07-9841/2020-0-1;

- письмо Комитета по культуре Ленинградской области от 23.12.2020 № 01-10-11026/2020-0-1.

Источники и литература.

1. Генеральный план муниципального образования Сертолово
2. Численность постоянного населения Российской Федерации по муниципальным образованиям на 1 января 2021 года. Дата обращения: 27 апреля 2021. Архивировано 2 мая 2021 года.
3. Индексы объектов почтовой связи, эталонный справочник.
4. Переписная окладная книга Водской пятины 1500 года. С. 218.
5. Энциклопедия «Культура Ленинградской области»
6. История Сертолово (недоступная ссылка). Дата обращения: 12 августа 2013. Архивировано 30 апреля 2013 года.
7. Этнографическая карта Санкт-Петербургской губернии. 1849 г.
8. Карта Ингерманландии А. И. Бергенгейма, составленная по шведским материалам 1676 года (недоступная ссылка). Дата обращения: 29 сентября 2010. Архивировано 4 марта 2016 года.
9. Семитопографическая карта окружности Санкт-Петербурга и Карельского перешейка. 1810 г.
10. Описание Санкт-Петербургской губернии по уездам и станам. — СПб.: Губернская Типография, 1838. — С. 16. — 144 с.
11. Фрагмент этнографической карты Санкт-Петербургской губернии П. Кёппена, 1849 г.
12. Köppen P. von. Erklärender Text zu der ethnographischen Karte des St. Petersburger Gouvernements. — St.Petersburg. 1867. С. 52
13. Санкт-Петербургский уезд // Алфавитный список селений по уездам и станам С.-Петербургской губернии / Н. Елагин. — СПб.: Типография Губернского Правления, 1856. — С. 5. — 152 с.
14. Карта Санкт-Петербургской губернии. 1860 г.
15. Списки населённых мест Российской Империи, составленные и издаваемые центральным статистическим комитетом министерства внутренних дел. XXXVII. Санкт-Петербургская губерния. По состоянию на 1862 год. СПб. 1864. С. 23
16. Списки населённых мест Всеволожского района. 1896 г.
17. «Двадцатый век в жизни моей мамы ингерманландской финки» (Записки по воспоминаниям), А. Семенцова (Толппа). Петрозаводск. 1997 г. (недоступная ссылка). Дата обращения: 19 марта 2011. Архивировано 9 ноября 2013 года.
18. Памятная книжка С.-Петербургской губернии: описание губернии с адресными и справочными сведениями. СПб. 1905. С. 364

19. Справочная книжка С-Петербургского уездного земства. Ч. I. СПб. 1909. С. 140
20. Фрагмент карты Санкт-Петербургской губернии. 1909 г.
21. Список населённых пунктов Ленинградского уезда по переписи 1926 года. Источник: ПФА РАН. Ф. 135. Оп. 3. Д. 91.
22. Рыкшин П. Е. Административно-территориальное устройство Ленинградской области. — Л.: Изд-во Лениблисполкома и Ленсовета, 1933. — 444 с. — С. 259
23. Список населённых пунктов Парголового района Ленинградской области, по данным всесоюзной переписи населения 1939 года. РГАЭ. Ф. 1562. Оп. 336. Д. 1248. Л. 83—96.
24. Многонациональная Ленинградская область.
25. Фрагмент топографической карты Ленинградской области. 1940г.
26. Глушенкова В. Н. Всеволожский район в годы блокады. // Сведения о дислокации госпиталей на территории Всеволожского района Ленинградской области в период ВОВ. 2003. СПб. ИПК Вести. С. 63.
27. Справочник истории административно-территориального деления Ленинградской области.
28. Бурлаков А. И. О боевых действиях по прорыву блокады Ленинграда // Клио. - СПб, 2008. №2 (41).-С. 104-107.
29. Великая Отечественная война 1941 - 1945: энциклопедия / гл. ред. М. М. Козлов. - М., 1985.-832 с.
30. Гусаров А. Ю. Памятники воинской славы Петербурга. - СПб., 2010. - 400 с.
31. Дужников Ю. А. "Зеленый пояс славы". Л., 1978.
32. Ивлев В.В. Всеволожский район Ленинградской области (историко-географический справочник). СПб., 1994.
33. Мурашова Н. В., Мыслина Л. П. Дворянские усадьбы Санкт-Петербургской губернии. Всеволожский район. - СПб., 2011 - С. 7 - 34.
34. Назаренко К. Б. Оборонительные сооружения на северных подступах к Ленинграду в 30-е годы, карельский укрепленный район // Война народная: люди, события, уроки. 1941-1945 гг. Материалы межвузовской научной конференции студентов, аспирантов и молодых ученых. 2002 г. - СПб., 2002. - С. 24 – 33.
35. Назаренко К. Б. «Северный щит» Ленинграда: Карельский укрепленный район (1928-1995 гг.).
36. Однобокова Л. Поисковое расследование в Ненимяках продолжается // Газета Всеволожские вести (обращение от 15.10.2021 г.).
37. Семенов С. А., Васильев Ст. А. Новые материалы к археологической карте Ленинградской области (по результатам полевых работ 2018 г.) // Бюллетень ИИМК РАН. № 9. -СПб., 2019.-С. 76-124.
38. Солохин Н. Д., Венцель И. В. Всеволожск. Путешествие в прошлое. - СПб., 2005 г.

С целью проверки наличия и состояния на момент проведения государственной историко-культурной экспертизы особенностей, составляющих предмет охраны объекта культурного наследия, проведен визуальный осмотр и выполнена фотофиксация (материалы фотофиксации представлены в Приложении № 1).

12. Обоснование вывода экспертизы:

В результате анализа документации, обосновывающей меры по обеспечению сохранности объекта культурного наследия регионального значения «Монументальный памятник советским воинам, павшим в боях за Ленинград в годы Великой Отечественной войны», расположенного по адресу: Чернореченский сельсовет, на 31 км. Восточно-Выборгского шоссе, при проведении работ по проекту «Реконструкция автомобильной дороги общего пользования регионального значения «Парголово-Огоньки» на участке км 30+200 - км 33+800 во Всеволожском районе Ленинградской области», шифр 0217/ГИП/2020-МСО10.3 в 2022 году, можно сделать следующие выводы:

1) Документация разработана в соответствии со ст. 36 Федерального закона от 25.06.2002 г. № 73-ФЗ «Об объектах культурного наследия (памятниках истории и культуры) народов Российской Федерации», согласно которому строительные и иные работы на земельном участке в границах территории объекта культурного наследия и на земельном участке, непосредственно связанном с участком в границах территории объекта культурного наследия, проводятся при наличии в проектной документации раздела об обеспечении сохранности данного объекта культурного наследия, включающего оценку воздействия проводимых работ на объект культурного наследия.

2) Участок зоны предполагаемых к проведению работ по реконструкции автомобильной дороги общего пользования регионального значения «Парголово-Огоньки» на участке км 30+200 - км 33+800 во Всеволожском районе Ленинградской области планируется частично в границах защитной зоны объекта культурного наследия регионального значения «Монументальный памятник советским воинам, павшим в боях за Ленинград в годы Великой Отечественной войны» по адресу: Ленинградская область, Всеволожский район, Чернореченский сельсовет, на 31-й км. Восточно-Выборгского шоссе, установленной на расстоянии 100 м от внешних границ памятника, а также в непосредственной близости к нему (на минимальном расстоянии – 21,7 метра).

Работы, предполагаемые к проведению в границах защитной зоны объекта культурного наследия, обеспечивают сохранность объекта культурного наследия и композиционно-видовых связей (панорам) и не предполагают строительства объектов капитального строительства и их

реконструкции, связанной с изменением их параметров (высоты, количества этажей, площади), предусматривается реконструкция линейного объекта.

3) Границы территории объекта культурного наследия регионального значения «Монументальный памятник советским воинам, павшим в боях за Ленинград в годы Великой Отечественной войны», далее – Памятник, установлены приказом Комитета по культуре Ленинградской области № 01-03/14-76 от 13.10.2014.

Приказом Комитета по культуре Ленинградской области № 01-03/18-144 от 13.09.2018 утвержден предмет охраны Памятника.

Минимальное расстояние от Памятника до границ зон планируемого размещения линейного объекта (совпадает с границей полосы отвода дороги) составляет 21.7 м.

Анализом предлагаемых проектных решений установлено отсутствие влияния на сохранение и визуальное восприятие предмета охраны Памятника.

Работы по реконструкции автомобильной дороги не нарушают визуального восприятия Памятника и не несут негативного влияния на сложившуюся панораму, так как реконструкция линейного объекта планируется в границах уже существующих плоскостных объектов.

Проектные решения по реконструкции автомобильной дороги не окажут прямого воздействия на объект культурного наследия.

Проведение планируемых работ не нарушит целостность градостроительной среды, сохранившейся к настоящему времени, а также сложившиеся панорамы и визуальные связи объектов культурного наследия.

4) Разделом предусмотрен ряд мероприятий для обеспечения физической сохранности объекта культурного наследия регионального значения «Монументальный памятник советским воинам, павшим в боях за Ленинград в годы Великой Отечественной войны» по адресу: Ленинградская область, Всеволожский район, Чернореченский сельсовет, на 31-й км. Восточно-Выборгского шоссе, а также комплекс мер, направленных на недопущение случайного или умышленного повреждения, уничтожения памятника. При соблюдении в ходе строительства указанных в разделе мер сохранность объекта культурного наследия обеспечивается.

13. Вывод экспертизы:

По результатам рассмотрения и анализа проектной документации, обосновывающей меры по обеспечению сохранности объекта культурного наследия регионального значения «Монументальный памятник советским воинам, павшим в боях за Ленинград в годы Великой Отечественной войны», расположенного по адресу: Чернореченский сельсовет, на 31 км. Восточно-Выборгского шоссе, при проведении работ по проекту «Реконструкция автомобильной дороги общего пользования регионального значения «Парголово-Огоньки» на участке км 30+200 - км 33+800 во Всеволожском районе Ленинградской области», шифр

0217/ГИП/2020-МСО10.3, разработанной АО «Авто-Дорсервис» в 2022 году, экспертом сделан вывод о возможности (**положительное заключение**) обеспечения сохранности объекта культурного наследия регионального «Монументальный памятник советским воинам, павшим в боях за Ленинград в годы Великой Отечественной войны», при проведении работ по объекту «Реконструкция автомобильной дороги общего пользования регионального значения «Парголово-Огоньки» на участке км 30+200 - км 33+800 во Всеволожском районе Ленинградской области».

14. Перечень приложений к заключению экспертизы:

Приложение № 1. Фотофиксация от 01.03.2022, выполнена М.С. Лавриновским;

Приложение № 2. Иконография, архивная фотофиксация;

Приложение № 3. Копия приказа об аттестации эксперта;

Приложение № 4 Материалы, предоставленные заказчиком:

- выписки из ЕГРН (3 участка) (Приложение № 4.1);

- Решение Леноблисполкома от 04 сентября 1959 г. № 20-5, о принятии на государственную охрану объекта культурного наследия регионального значения «Монументальный памятник советским воинам, павшим в боях за Ленинград в годы Великой Отечественной войны», расположенный по адресу: Чернореченский сельсовет, на 31 км Восточно-Выборгского шоссе, (уточненный адрес: Ленинградская область, Всеволожский муниципальный район, МО Сертолово, м-рн Черная речка, 31 км Выборгского шоссе) (Приложение № 4.2);

- Приказ № 01-03-14-76 от 13.10.2014 Комитета по культуре Ленинградской области об установлении границ объекта культурного значения регионального значения «Монументальный памятник советским воинам, павшим в боях за Ленинград в годы Великой Отечественной войны», расположенный по адресу: Чернореченский сельсовет, на 31 км Восточно-Выборгского шоссе, (уточненный адрес: Ленинградская область, Всеволожский муниципальный район, МО Сертолово, м-рн Черная речка, 31 км Выборгского шоссе) (Приложение № 4.3);

- Приказ Комитета по культуре Ленинградской области от 13.09.2018 № 01-03/18-144 «Об установлении предмета охраны объекта культурного наследия регионального значения "Монументальный памятник советским воинам, павшим в боях за Ленинград в годы Великой Отечественной войны"», местонахождение: Ленинградская область, Всеволожский район, Чернореченский сельсовет, на 31-й км. Восточно-Выборгского шоссе". (Приложение № 4.4);

- Государственный контракт № 0217 от 21.09.2020 г. между АО «Авто-Дорсервис» и ГКУ «Ленавтодор», в том числе, приложения № 2 к контракту – Задание на проектирование (Приложение № 4.5);

- письмо Комитета по культуре Ленинградской области от 20.11.2020 № 01-07-9841/2020-0-1 (Приложение № 4.6);

- письмо Комитета по культуре Ленинградской области от 23.12.2020 № 01-10-11026/2020-0-1(Приложение № 4.7);

Приложение № 5 Копия договора с экспертом;

Приложение № 6 Выписка из ЕГРЮЛ АО «Авто-Дорсервис»;

Приложение № 7. Выкопировка проектных решений;

Приложение № 8. Визуализация планируемого объекта.

15. Дата оформления заключения экспертизы

Подпись эксперта:

*(подписано усиленной
квалифицированной
электронной подписью)*

М.С. Лавриновский (22.05.2022 г.)

Приложение № 1 к Акту по результатам государственной историко-культурной экспертизы раздела документации, обосновывающей меры по обеспечению сохранности объекта культурного наследия регионального значения «Монументальный памятник советским воинам, павшим в боях за Ленинград в годы Великой Отечественной войны», расположенного по адресу: Чернореченский сельсовет, на 31 км. Восточно-Выборгского шоссе, при проведении работ по проекту «Реконструкция автомобильной дороги общего пользования регионального значения «Парголово-Огоньки» на участке км 30+200 - км 33+800 во Всеволожском районе Ленинградской области», шифр 0217/ГИП/2020-МСО10.3. в 2022 году

**Фотофиксация от 01.03.2022
выполнена М.С. Лавриновским**

9. Фотофиксация объекта культурного наследия



Фото 1. Левая часть мемориала - флаштки с изображением ордена Великой Отечественной войны.

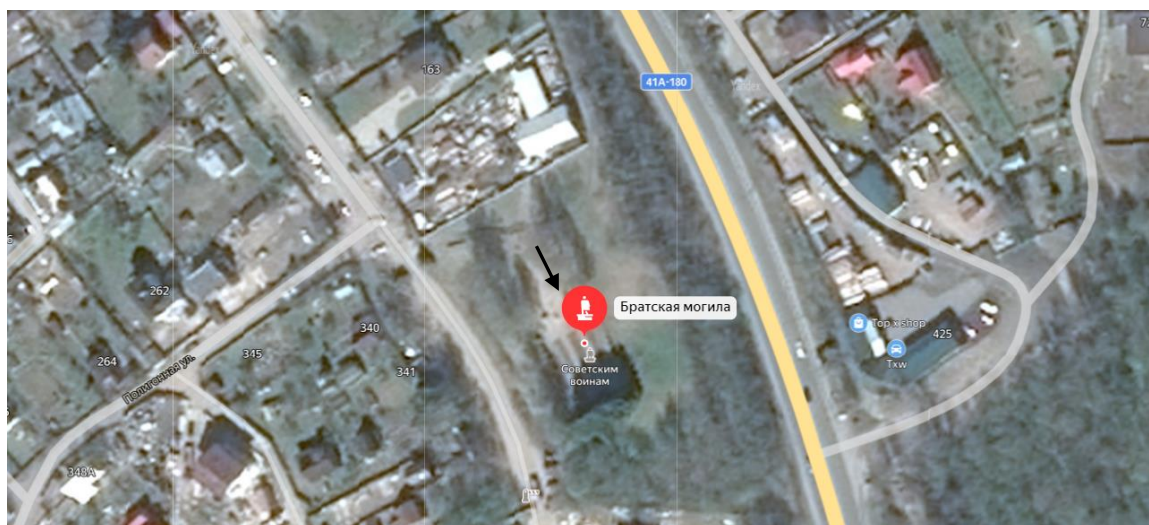




Фото 2. Общий вид на памятный обелиск в дальней части мемориала по обе стороны от которого гранитные плиты с выбитыми именами.

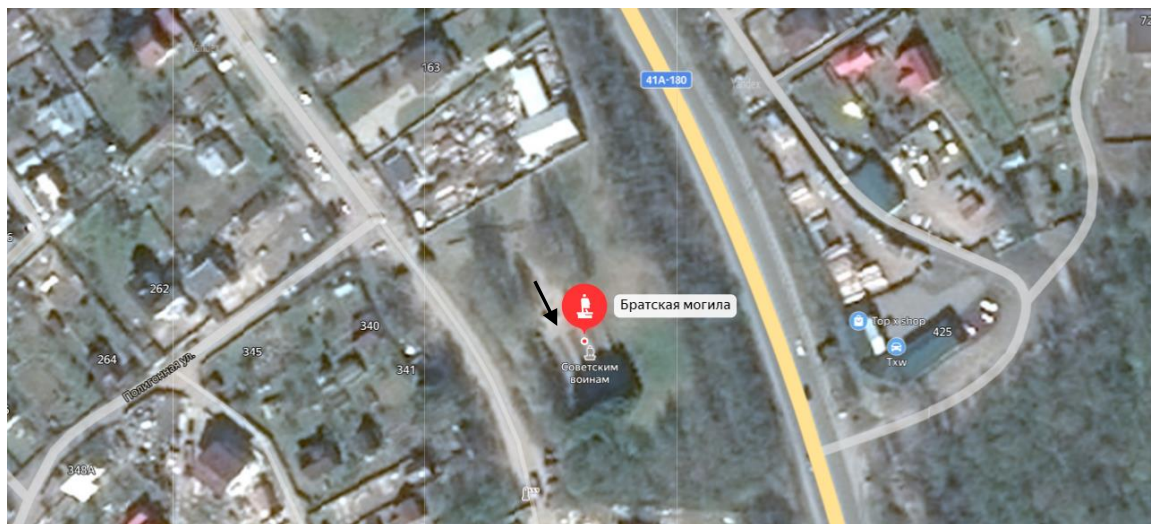




Фото 3. Памятный обелиск в дальней части мемориала по обе стороны от которого гранитные плиты с выбитыми именами. На основаниях плит начертано: "Никто не забыт, ничто не забыто». На постаменте плита с надписью "Здесь покоятся более 2000 защитников Карельского укрепрайона и умерших в военных госпиталях".






Фото 4. Общий вид мемориала с южной стороны

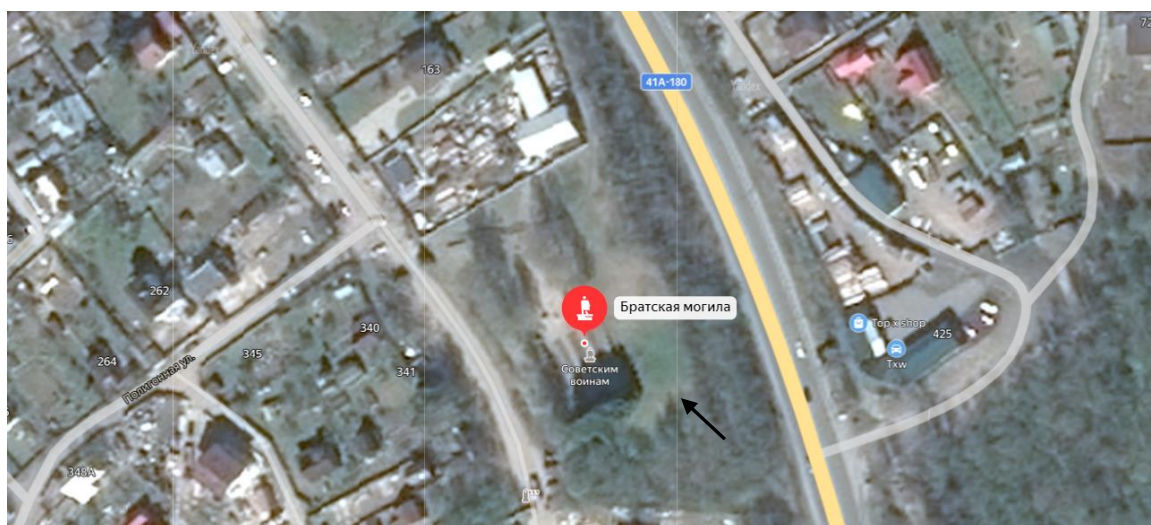
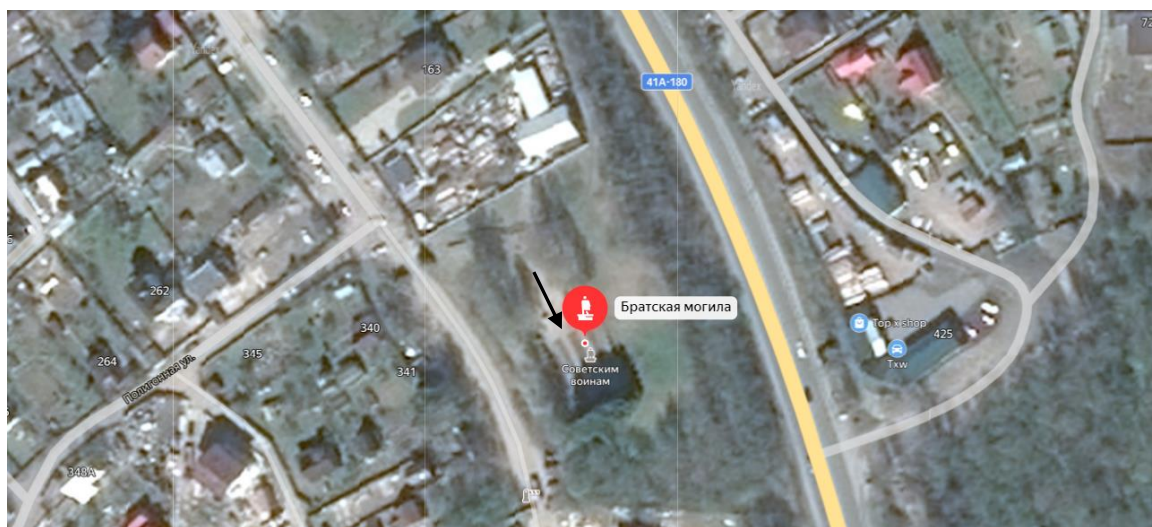


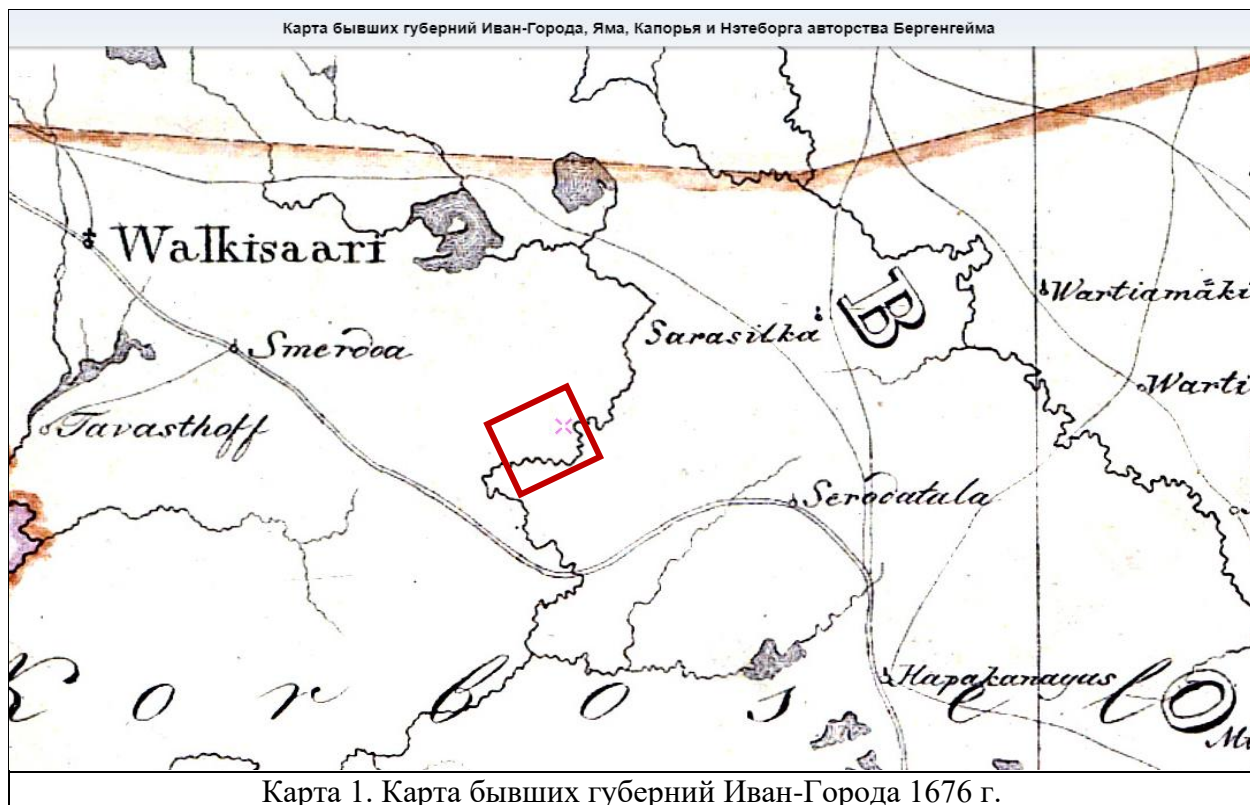


Фото 5. Общий вид на мемориал.

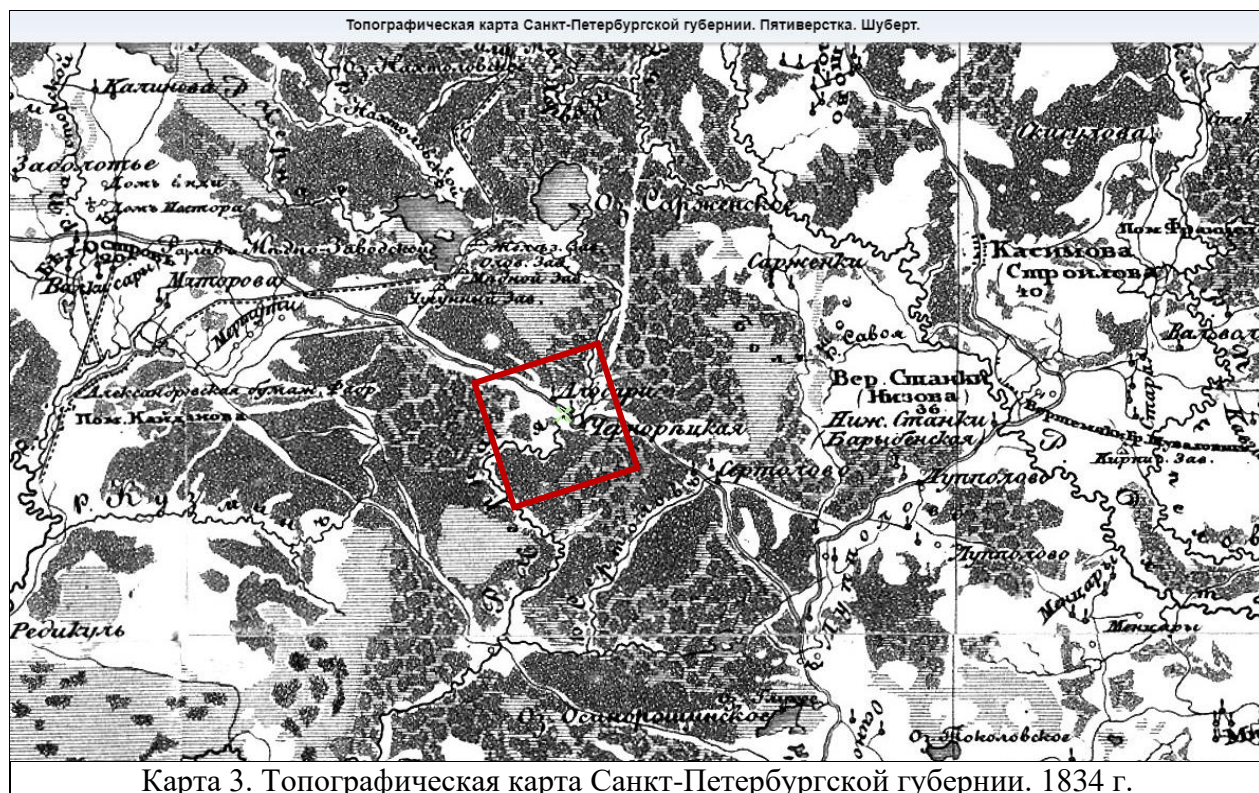


Приложение № 2 к Акту по результатам государственной историко-культурной экспертизы раздела документации, обосновывающей меры по обеспечению сохранности объекта культурного наследия регионального значения «Монументальный памятник советским воинам, павшим в боях за Ленинград в годы Великой Отечественной войны», расположенного по адресу: Чернореченский сельсовет, на 31 км. Восточно-Выборгского шоссе, при проведении работ по проекту «Реконструкция автомобильной дороги общего пользования регионального значения «Парголово-Огоньки» на участке км 30+200 - км 33+800 во Всеволожском районе Ленинградской области», шифр 0217/ГИП/2020-МСО10.3. в 2022 году

**Иконография,
архивная
фотофиксация**



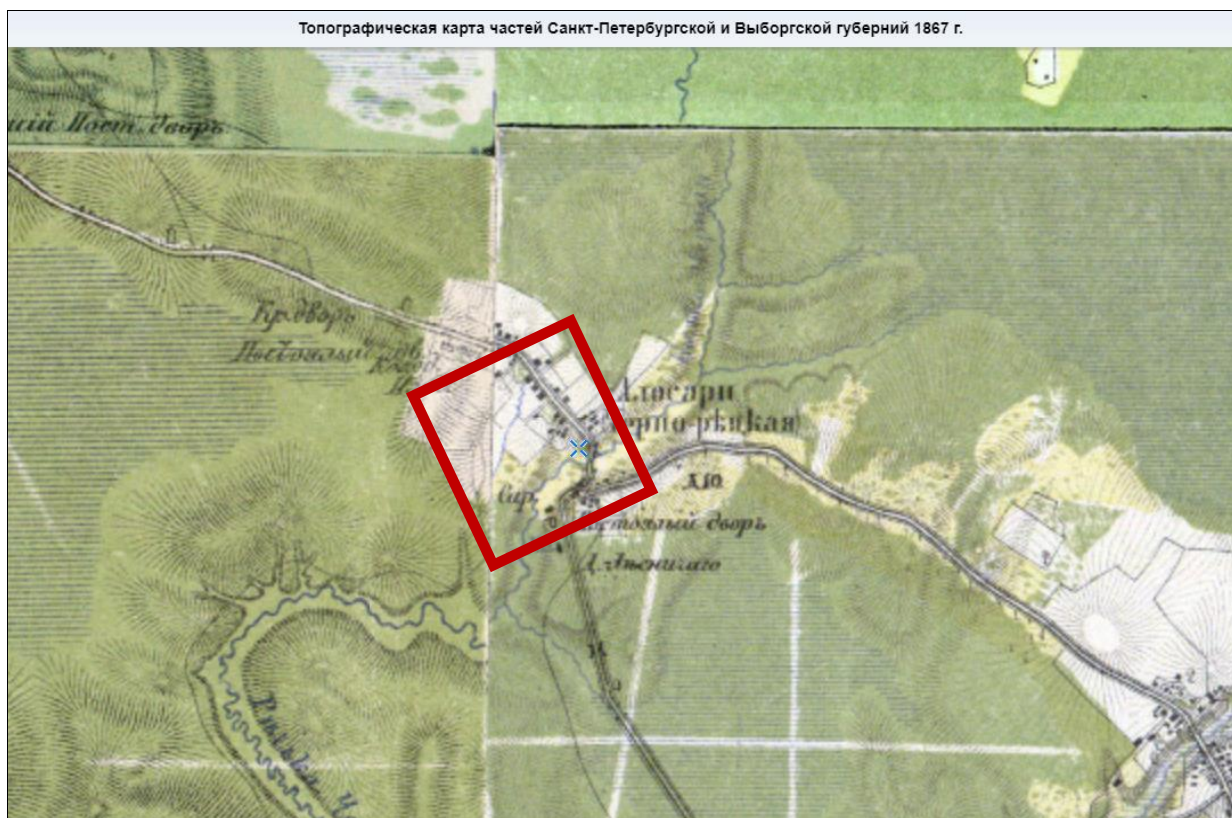




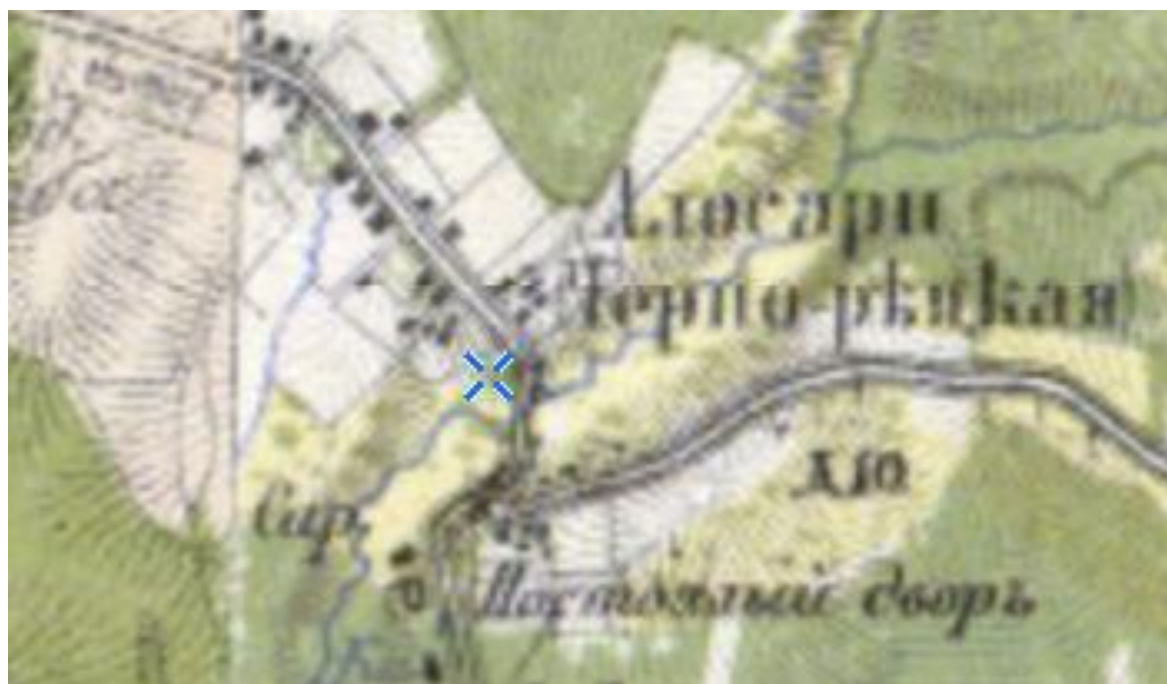


Карта 4. Трехверстовка Санкт-Петербургской Губернии. 1846 г.





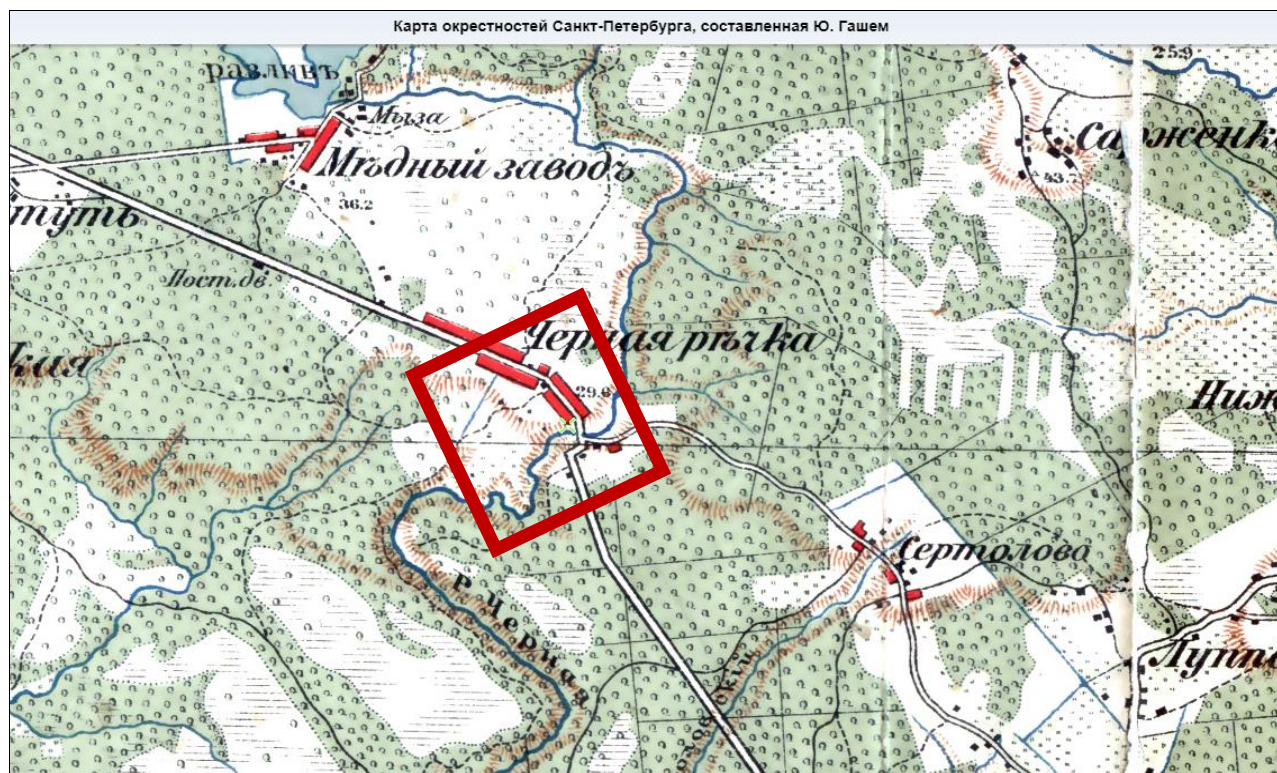
Карта 5. Топографическая карта частей Санкт-Петербурга и Выборгской губернии 1867 г.





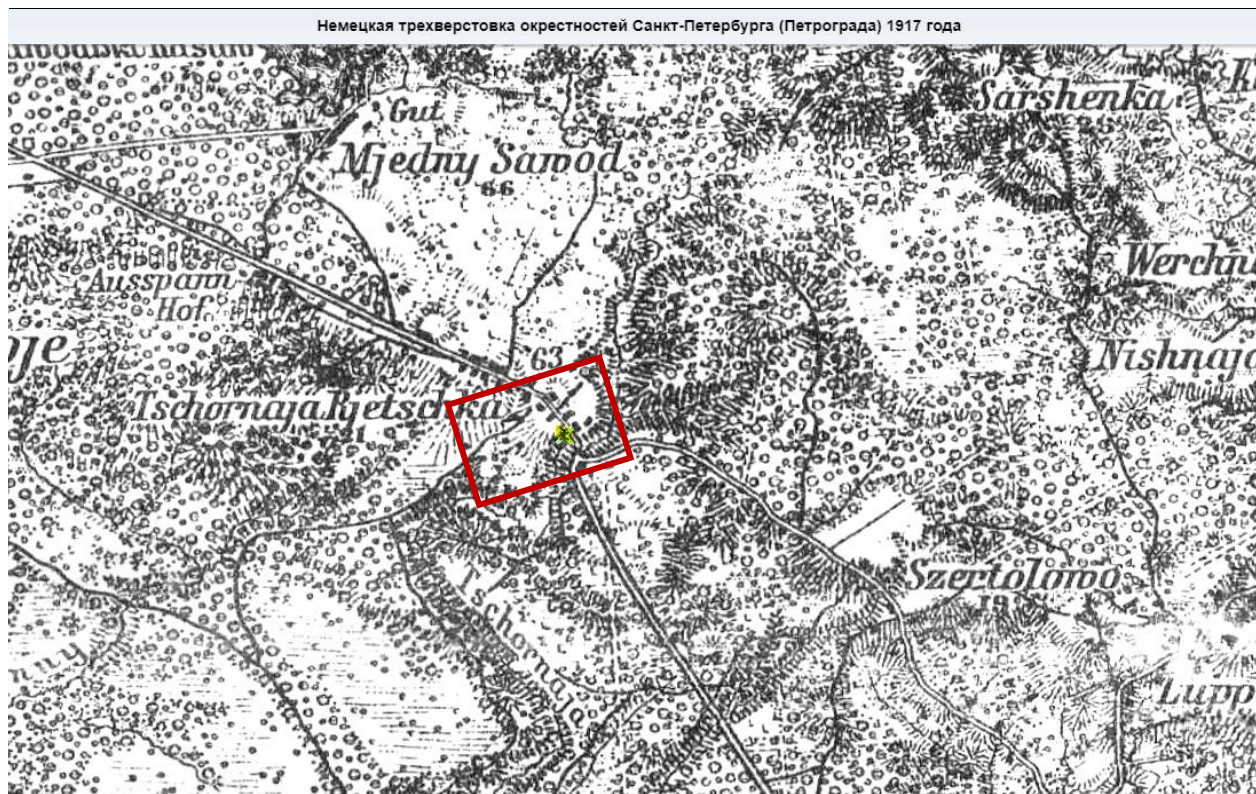
Карта 6. Подробная топографическая карта окрестностей Санкт-Петербурга. 1870 - 1890 г.





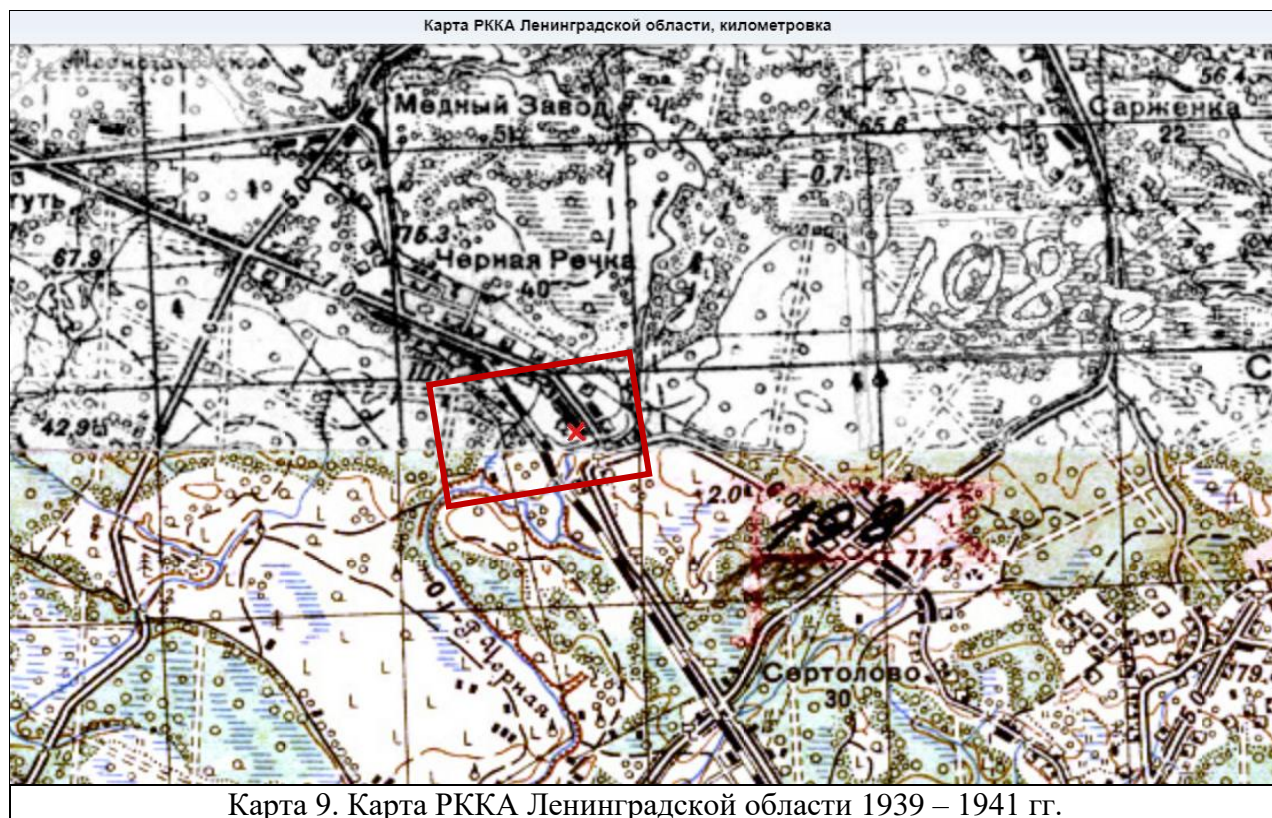
Карта 7. Карта окрестностей Санкт-Петербурга. Ю. Гаш. 1909 г.

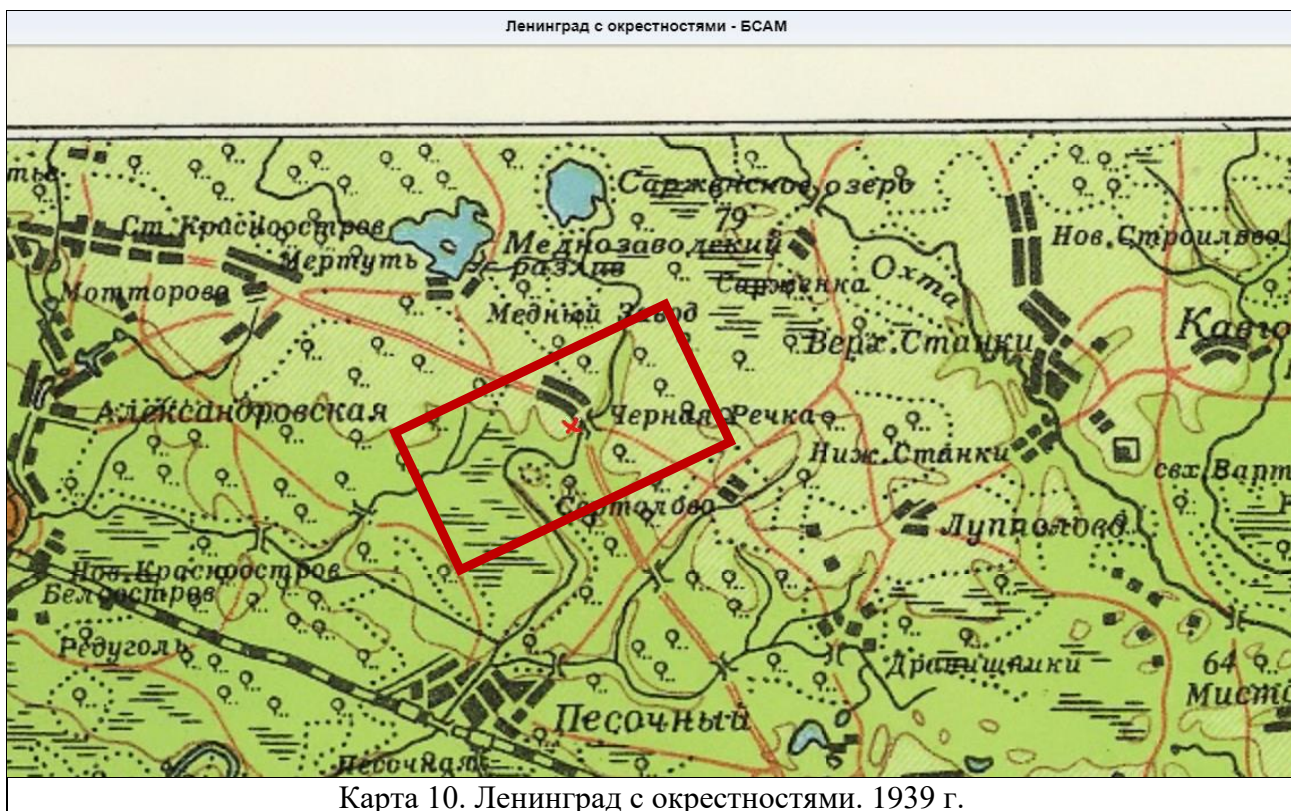


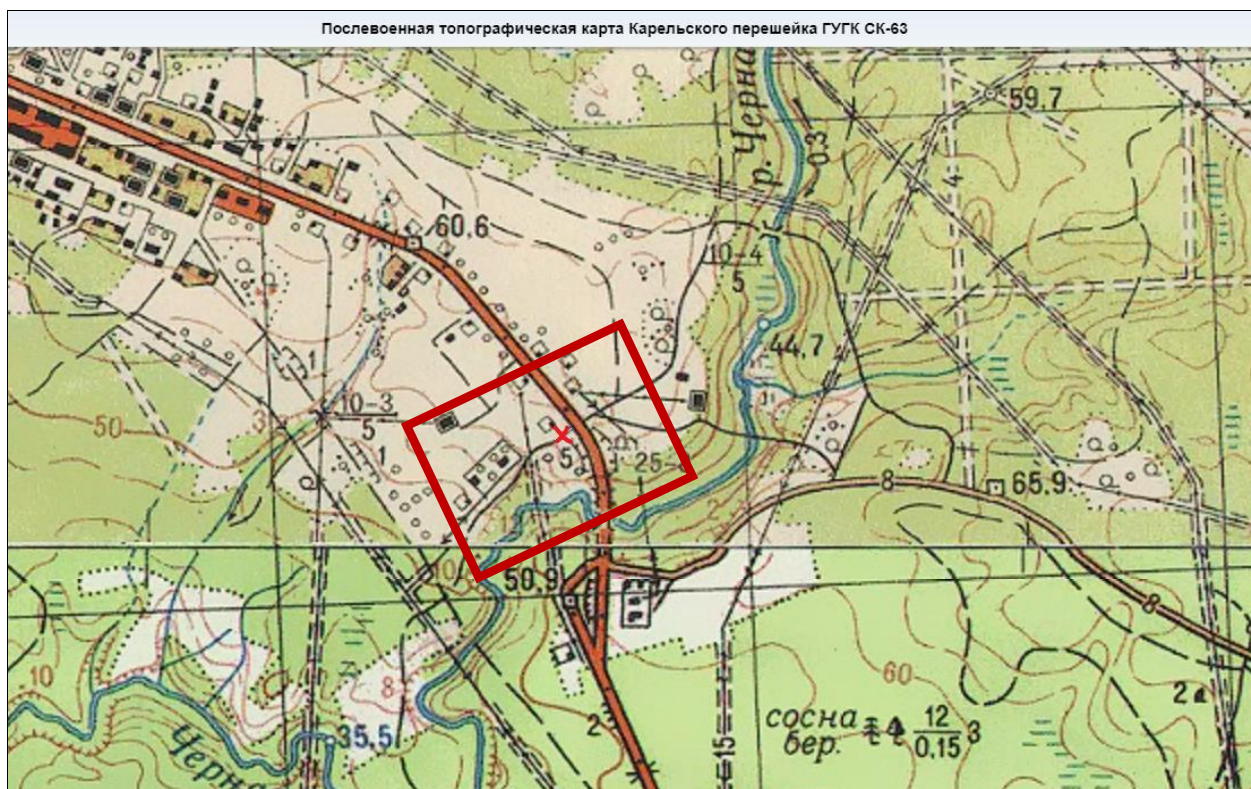


Карта 8. Немецкая трехверстовка окрестностей Санкт-Петербурга. 1917 гг.

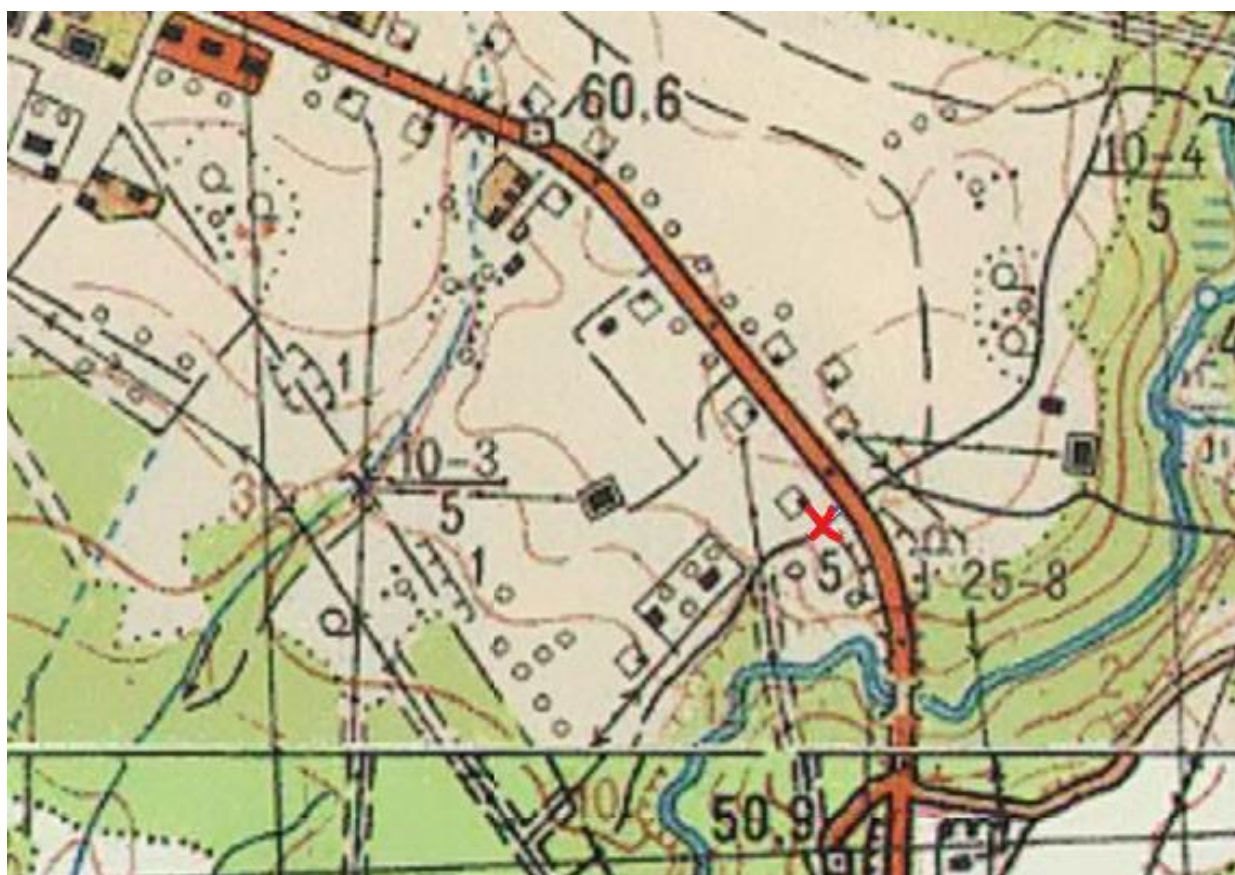








Карта 11. Послевоенная топографическая карта Карельского перешейка ГУГК СК-63.
1954 – 1961 гг.






Карта 12. Топографическая карта окрестностей Ленинграда 1990 г.






Поворот на улицу Ларина, Сердолово. 1970 – 1980 гг.



Памятник Яну Фабрициусу, 1980 г.



Бюст у бывшего Дома офицеров, 1976 г.



Сердолово – 2. Дом офицерского состава. 1980 г.

Приложение № 3 к Акту по результатам государственной историко-культурной экспертизы раздела документации, обосновывающей меры по обеспечению сохранности объекта культурного наследия регионального значения «Монументальный памятник советским воинам, павшим в боях за Ленинград в годы Великой Отечественной войны», расположенного по адресу: Чернореченский сельсовет, на 31 км. Восточно-Выборгского шоссе, при проведении работ по проекту «Реконструкция автомобильной дороги общего пользования регионального значения «Парголово-Огоньки» на участке км 30+200 - км 33+800 во Всеволожском районе Ленинградской области», шифр 0217/ГИП/2020-МСО10.3. в 2022 году

Копия приказа об аттестации эксперта



**МИНИСТЕРСТВО КУЛЬТУРЫ
РОССИЙСКОЙ ФЕДЕРАЦИИ**

ПРИКАЗ

17 июля 2019

Москва

№ 997

Об аттестации экспертов по проведению государственной историко-культурной экспертизы

В соответствии с Федеральным законом от 25 июня 2002 г. № 73-ФЗ «Об объектах культурного наследия (памятниках истории и культуры) народов Российской Федерации», с пунктом 9 Положения о государственной историко-культурной экспертизе, утвержденного постановлением Правительства Российской Федерации от 15 июля 2009 г. № 569, Положением о порядке аттестации экспертов по проведению государственной историко-культурной экспертизы, утвержденным приказом Минкультуры России от 26 августа 2010 г. № 563 (в редакции приказа Минкультуры России от 17 октября 2011 г. № 1003), руководствуясь Положением об аттестационной комиссии Минкультуры России, утвержденным приказом Минкультуры России от 29 декабря 2011 г. № 1276, протоколом заседания аттестационной комиссии Минкультуры России от 25 июня 2019 г., п р и к а з ы в а ю:

1. Аттестовать экспертов по проведению государственной историко-культурной экспертизы согласно приложению к настоящему приказу.

2. Департаменту государственной охраны культурного наследия (Р.А.Рыбало) обеспечить размещение информации об аттестованных экспертах на официальном сайте Минкультуры России в сети Интернет.

3. Контроль за исполнением настоящего приказа оставляю за собой.

Заместитель Министра



С.Г.Обрывалин

Приложение

Утверждено приказом
Министерства культуры
Российской Федерации

от «11» июля 2019 г. № 997

Аттестованные эксперты по проведению
государственной историко-культурной экспертизы

№ п/п	Фамилия, имя, отчество соискателя	Объекты экспертизы
1.	Авксентьева Ольга Николаевна	<ul style="list-style-type: none"> - выявленные объекты культурного наследия в целях обоснования целесообразности включения данных объектов в реестр; - документы, обосновывающие включение объектов культурного наследия в реестр; - документы, обосновывающие изменение категории историко-культурного значения объекта культурного наследия; - проекты зон охраны объекта культурного наследия; - проектная документация на проведение работ по сохранению объектов культурного наследия; - документация или разделы документации, обосновывающие меры по обеспечению сохранности объекта культурного наследия, включенного в реестр, выявленного объекта культурного наследия либо объекта, обладающего признаками объекта культурного наследия, при проведении земляных, мелиоративных, хозяйственных работ, указанных в статье 30 Федерального закона от 25.06.2002 № 73-ФЗ «Об объектах культурного наследия (памятниках истории и культуры) народов Российской Федерации» (далее – Федеральный закон № 73-ФЗ) работ по использованию лесов и иных работ в границах территории объекта культурного наследия либо на земельном участке,

		<p>непосредственно связанном с земельным участком в границах территории объекта культурного наследия;</p> <ul style="list-style-type: none"> - документация, обосновывающая границы защитной зоны объекта культурного наследия.
2.	Бзаров Руслан Сулейманович	<ul style="list-style-type: none"> - выявленные объекты культурного наследия в целях обоснования целесообразности включения данных объектов в реестр; - документы, обосновывающие включение объектов культурного наследия в реестр; - документы, обосновывающие изменение категории историко-культурного значения объекта культурного наследия; - документы, обосновывающие исключение объектов культурного наследия из реестра.
3.	Глебова Татьяна Дмитриевна	<ul style="list-style-type: none"> - проектная документация на проведение работ по сохранению объектов культурного наследия; - документация или разделы документации, обосновывающие меры по обеспечению сохранности объекта культурного наследия, включенного в реестр, выявленного объекта культурного наследия либо объекта, обладающего признаками объекта культурного наследия, при проведении земляных, мелиоративных, хозяйственных работ, указанных в статье 30 Федерального закона № 73-ФЗ работ по использованию лесов и иных работ в границах территории объекта культурного наследия либо на земельном участке, непосредственно связанном с земельным участком в границах территории объекта культурного наследия.
4.	Гоняный Михаил Иванович	<ul style="list-style-type: none"> - выявленные объекты культурного наследия в целях обоснования целесообразности включения данных объектов в реестр; - земли, подлежащие воздействию земляных, строительных, мелиоративных, хозяйственных работ, предусмотренных статьей 25 Лесного кодекса Российской Федерации работ по использованию лесов (за исключением работ, указанных в пунктах 3, 4 и 7 части 1 статьи 25 Лесного кодекса Российской Федерации) и иных работ, в случае, если указанные земли расположены в границах территорий, утвержденных в

		<p>соответствии с пунктом 34.2 пункта 1 статьи 9 Федерального закона № 73-ФЗ;</p> <ul style="list-style-type: none"> - документы, обосновывающие включение объектов культурного наследия в реестр; - документы, обосновывающие исключение объектов культурного наследия из реестра; - документация, за исключением научных отчетов о выполненных археологических полевых работах, содержащая результаты исследований, в соответствии с которыми определяется наличие или отсутствие объектов, обладающих признаками объекта культурного наследия, на земельных участках, подлежащих воздействию земляных, строительных, мелиоративных, хозяйственных работ, указанных в статье 30 Федерального закона № 73-ФЗ работ по использованию лесов и иных работ; - документация или разделы документации, обосновывающие меры по обеспечению сохранности объекта культурного наследия, включенного в реестр, выявленного объекта культурного наследия либо объекта, обладающего признаками объекта культурного наследия, при проведении земляных, мелиоративных, хозяйственных работ, указанных в статье 30 Федерального закона № 73-ФЗ работ по использованию лесов и иных работ в границах территории объекта культурного наследия либо на земельном участке, непосредственно связанном с земельным участком в границах территории объекта культурного наследия.
5.	Горбатенко Сергей Борисович	<ul style="list-style-type: none"> - выявленные объекты культурного наследия в целях обоснования целесообразности включения данных объектов в реестр; - документы, обосновывающие включение объектов культурного наследия в реестр; - документы, обосновывающие исключение объектов культурного наследия из реестра; - документы, обосновывающие изменение категории историко-культурного значения объекта культурного наследия; - документы, обосновывающие отнесение объекта культурного наследия к историко-культурным заповедникам, особо ценным объектам культурного наследия народов Российской Федерации;

		<p>Федерации либо объектам всемирного культурного и природного наследия;</p> <ul style="list-style-type: none"> - проекты зон охраны объекта культурного наследия; - проектная документация на проведение работ по сохранению объектов культурного наследия; - документация или разделы документации, обосновывающие меры по обеспечению сохранности объекта культурного наследия, включенного в реестр, выявленного объекта культурного наследия либо объекта, обладающего признаками объекта культурного наследия, при проведении земляных, мелиоративных, хозяйственных работ, указанных в статье 30 Федерального закона № 73-ФЗ работ по использованию лесов и иных работ в границах территории объекта культурного наследия либо на земельном участке, непосредственно связанном с земельным участком в границах территории объекта культурного наследия; - документация, обосновывающая границы защитной зоны объекта культурного наследия.
6.	Гуляев Валерий Федорович	<ul style="list-style-type: none"> - выявленные объекты культурного наследия в целях обоснования целесообразности включения данных объектов в реестр; - документы, обосновывающие включение объектов культурного наследия в реестр; - документы, обосновывающие исключение объектов культурного наследия из реестра; - документы, обосновывающие изменение категории историко-культурного значения объекта культурного наследия; - документы, обосновывающие отнесение объекта культурного наследия к историко-культурным заповедникам, особо ценным объектам культурного наследия народов Российской Федерации либо объектам всемирного культурного и природного наследия; - проекты зон охраны объекта культурного наследия; - проектная документация на проведение работ по сохранению объектов культурного наследия;

		<ul style="list-style-type: none"> - документация или разделы документации, обосновывающие меры по обеспечению сохранности объекта культурного наследия, включенного в реестр, выявленного объекта культурного наследия либо объекта, обладающего признаками объекта культурного наследия, при проведении земляных, мелиоративных, хозяйственных работ, указанных в статье 30 Федерального закона № 73-ФЗ работ по использованию лесов и иных работ в границах территории объекта культурного наследия либо на земельном участке, непосредственно связанном с земельным участком в границах территории объекта культурного наследия; - документация, обосновывающая границы защитной зоны объекта культурного наследия.
7.	Даниленко Надежда Ивановна	<ul style="list-style-type: none"> - проектная документация на проведение работ по сохранению объектов культурного наследия; - документация или разделы документации, обосновывающие меры по обеспечению сохранности объекта культурного наследия, включенного в реестр, выявленного объекта культурного наследия либо объекта, обладающего признаками объекта культурного наследия, при проведении земляных, мелиоративных, хозяйственных работ, указанных в статье 30 Федерального закона № 73-ФЗ работ по использованию лесов и иных работ в границах территории объекта культурного наследия либо на земельном участке, непосредственно связанном с земельным участком в границах территории объекта культурного наследия.
8.	Девятова Нина Павловна	<ul style="list-style-type: none"> - выявленные объекты культурного наследия в целях обоснования целесообразности включения данных объектов в реестр; - документы, обосновывающие включение объектов культурного наследия в реестр; - документы, обосновывающие изменение категории историко-культурного значения объекта культурного наследия; - проекты зон охраны объекта культурного наследия;

		<ul style="list-style-type: none"> - проектная документация на проведение работ по сохранению объектов культурного наследия; - документы, обосновывающие отнесение объекта культурного наследия к историко-культурным заповедникам, особо ценным объектам культурного наследия народов Российской Федерации либо объектам всемирного культурного и природного наследия.
9.	Дыминская Александра Владимировна	<ul style="list-style-type: none"> - проекты зон охраны объекта культурного наследия; - проектная документация на проведение работ по сохранению объектов культурного наследия.
10.	Егоров Александр Иванович	<ul style="list-style-type: none"> - проектная документация на проведение работ по сохранению объектов культурного наследия; - документация или разделы документации, обосновывающие меры по обеспечению сохранности объекта культурного наследия, включенного в реестр, выявленного объекта культурного наследия либо объекта, обладающего признаками объекта культурного наследия, при проведении земляных, мелиоративных, хозяйственных работ, указанных в статье 30 Федерального закона № 73-ФЗ работ по использованию лесов и иных работ в границах территории объекта культурного наследия либо на земельном участке, непосредственно связанном с земельным участком в границах территории объекта культурного наследия.
11.	Загоскин Евгений Анатольевич	<ul style="list-style-type: none"> - проекты зон охраны объекта культурного наследия; - проектная документация на проведение работ по сохранению объектов культурного наследия; - документация или разделы документации, обосновывающие меры по обеспечению сохранности объекта культурного наследия, включенного в реестр, выявленного объекта культурного наследия либо объекта, обладающего признаками объекта культурного наследия, при проведении земляных, мелиоративных, хозяйственных работ, указанных в статье 30 Федерального закона № 73-ФЗ работ по

		использованию лесов и иных работ в границах территории объекта культурного наследия либо на земельном участке, непосредственно связанном с земельным участком в границах территории объекта культурного наследия.
12.	Иванова Анастасия Борисовна	<ul style="list-style-type: none"> - выявленные объекты культурного наследия в целях обоснования целесообразности включения данных объектов в реестр; - земли, подлежащие воздействию земляных, строительных, мелиоративных, хозяйственных работ, предусмотренных статьей 25 Лесного кодекса Российской Федерации работ по использованию лесов (за исключением работ, указанных в пунктах 3, 4 и 7 части 1 статьи 25 Лесного кодекса Российской Федерации) и иных работ, в случае, если указанные земли расположены в границах территорий, утвержденных в соответствии с пунктом 34.2 пункта 1 статьи 9 Федерального закона № 73-ФЗ; - документация или разделы документации, обосновывающие меры по обеспечению сохранности объекта культурного наследия, включенного в реестр, выявленного объекта культурного наследия либо объекта, обладающего признаками объекта культурного наследия, при проведении земляных, мелиоративных, хозяйственных работ, указанных в статье 30 Федерального закона № 73-ФЗ работ по использованию лесов и иных работ в границах территории объекта культурного наследия либо на земельном участке, непосредственно связанном с земельным участком в границах территории объекта культурного наследия.
13.	Илюков Леонид Сергеевич	<ul style="list-style-type: none"> - выявленные объекты культурного наследия в целях обоснования целесообразности включения данных объектов в реестр; - земли, подлежащие воздействию земляных, строительных, мелиоративных, хозяйственных работ, предусмотренных статьей 25 Лесного кодекса Российской Федерации работ по использованию лесов (за исключением работ, указанных в пунктах 3, 4 и 7 части 1 статьи 25 Лесного кодекса Российской Федерации) и иных работ, в случае, если указанные земли расположены в границах территорий, утвержденных в

		<p>соответствии с пунктом 34.2 пункта 1 статьи 9 Федерального закона № 73-ФЗ;</p> <ul style="list-style-type: none"> - документы, обосновывающие включение объектов культурного наследия в реестр; - документация, за исключением научных отчетов о выполненных археологических полевых работах, содержащая результаты исследований, в соответствии с которыми определяется наличие или отсутствие объектов, обладающих признаками объекта культурного наследия, на земельных участках, подлежащих воздействию земляных, строительных, мелиоративных, хозяйственных работ, указанных в статье 30 Федерального закона № 73-ФЗ работ по использованию лесов и иных работ.
14.	Ициксон Елена Евгеньевна	<ul style="list-style-type: none"> - выявленные объекты культурного наследия в целях обоснования целесообразности включения данных объектов в реестр; - документы, обосновывающие включение объектов культурного наследия в реестр; - документы, обосновывающие исключение объектов культурного наследия из реестра; - документы, обосновывающие изменение категории историко-культурного значения объекта культурного наследия; - проектная документация на проведение работ по сохранению объектов культурного наследия; - документация или разделы документации, обосновывающие меры по обеспечению сохранности объекта культурного наследия, включенного в реестр, выявленного объекта культурного наследия либо объекта, обладающего признаками объекта культурного наследия, при проведении земляных, мелиоративных, хозяйственных работ, указанных в статье 30 Федерального закона № 73-ФЗ работ по использованию лесов и иных работ в границах территории объекта культурного наследия либо на земельном участке, непосредственно связанном с земельным участком в границах территории объекта культурного наследия.
15.	Кениг Александр Владимирович	<ul style="list-style-type: none"> - документы, обосновывающие включение объектов культурного наследия в реестр;

		<p>- документация, за исключением научных отчетов о выполненных археологических полевых работах, содержащая результаты исследований, в соответствии с которыми определяется наличие или отсутствие объектов, обладающих признаками объекта культурного наследия, на земельных участках, подлежащих воздействию земляных, строительных, мелиоративных, хозяйственных работ, указанных в статье 30 Федерального закона № 73-ФЗ работ по использованию лесов и иных работ.</p>
16.	Лавриновский Максим Семенович	<p>- проектная документация на проведение работ по сохранению объектов культурного наследия;</p> <p>- документация или разделы документации, обосновывающие меры по обеспечению сохранности объекта культурного наследия, включенного в реестр, выявленного объекта культурного наследия либо объекта, обладающего признаками объекта культурного наследия, при проведении земляных, мелиоративных, хозяйственных работ, указанных в статье 30 Федерального закона № 73-ФЗ работ по использованию лесов и иных работ в границах территории объекта культурного наследия либо на земельном участке, непосредственно связанном с земельным участком в границах территории объекта культурного наследия.</p>
17.	Ласкин Артур Робертович	<p>- выявленные объекты культурного наследия в целях обоснования целесообразности включения данных объектов в реестр;</p> <p>- земли, подлежащие воздействию земляных, строительных, мелиоративных, хозяйственных работ, предусмотренных статьей 25 Лесного кодекса Российской Федерации работ по использованию лесов (за исключением работ, указанных в пунктах 3, 4 и 7 части 1 статьи 25 Лесного кодекса Российской Федерации) и иных работ, в случае, если указанные земли расположены в границах территорий, утвержденных в соответствии с пунктом 34.2 пункта 1 статьи 9 Федерального закона № 73-ФЗ;</p> <p>- документы, обосновывающие включение объектов культурного наследия в реестр;</p>

		<ul style="list-style-type: none"> - документы, обосновывающие исключение объектов культурного наследия из реестра; - документация, за исключением научных отчетов о выполненных археологических полевых работах, содержащая результаты исследований, в соответствии с которыми определяется наличие или отсутствие объектов, обладающих признаками объекта культурного наследия, на земельных участках, подлежащих воздействию земляных, строительных, мелиоративных, хозяйственных работ, указанных в статье 30 Федерального закона № 73-ФЗ работ по использованию лесов и иных работ; - документация или разделы документации, обосновывающие меры по обеспечению сохранности объекта культурного наследия, включенного в реестр, выявленного объекта культурного наследия либо объекта, обладающего признаками объекта культурного наследия, при проведении земляных, мелиоративных, хозяйственных работ, указанных в статье 30 Федерального закона № 73-ФЗ работ по использованию лесов и иных работ в границах территории объекта культурного наследия либо на земельном участке, непосредственно связанном с земельным участком в границах территории объекта культурного наследия.
18.	Литова Екатерина Михайловна	<ul style="list-style-type: none"> - проектная документация на проведение работ по сохранению объектов культурного наследия.
19.	Мартынов Александр Федорович	<ul style="list-style-type: none"> - выявленные объекты культурного наследия в целях обоснования целесообразности включения данных объектов в реестр; - документы, обосновывающие включение объектов культурного наследия в реестр; - документация или разделы документации, обосновывающие меры по обеспечению сохранности объекта культурного наследия, включенного в реестр, выявленного объекта культурного наследия либо объекта, обладающего признаками объекта культурного наследия, при проведении земляных, мелиоративных, хозяйственных работ, указанных в статье 30 Федерального закона № 73-ФЗ работ по использованию лесов и иных работ в границах

		территории объекта культурного наследия либо на земельном участке, непосредственно связанном с земельным участком в границах территории объекта культурного наследия.
20.	Немудрова Анастасия Анатольевна	- проектная документация на проведение работ по сохранению объектов культурного наследия.
21.	Сафарова Ирина Александровна	<p>- выявленные объекты культурного наследия в целях обоснования целесообразности включения данных объектов в реестр;</p> <p>- земли, подлежащие воздействию земляных, строительных, мелиоративных, хозяйственных работ, предусмотренных статьей 25 Лесного кодекса Российской Федерации работ по использованию лесов (за исключением работ, указанных в пунктах 3, 4 и 7 части 1 статьи 25 Лесного кодекса Российской Федерации) и иных работ, в случае, если указанные земли расположены в границах территорий, утвержденных в соответствии с пунктом 34.2 пункта 1 статьи 9 Федерального закона № 73-ФЗ;</p> <p>- документация или разделы документации, обосновывающие меры по обеспечению сохранности объекта культурного наследия, включенного в реестр, выявленного объекта культурного наследия либо объекта, обладающего признаками объекта культурного наследия, при проведении земляных, мелиоративных, хозяйственных работ, указанных в статье 30 Федерального закона № 73-ФЗ работ по использованию лесов и иных работ в границах территории объекта культурного наследия либо на земельном участке, непосредственно связанном с земельным участком в границах территории объекта культурного наследия.</p>
22.	Слабуха Александр Васильевич	<p>- выявленные объекты культурного наследия в целях обоснования целесообразности включения данных объектов в реестр;</p> <p>- документы, обосновывающие включение объектов культурного наследия в реестр;</p> <p>- документы, обосновывающие исключение объектов культурного наследия из реестра;</p> <p>- документы, обосновывающие изменение категории историко-культурного значения объекта культурного наследия;</p>

		<ul style="list-style-type: none"> - документы, обосновывающие отнесение объекта культурного наследия к историко-культурным заповедникам, особо ценным объектам культурного наследия народов Российской Федерации либо объектам всемирного культурного и природного наследия; - проектная документация на проведение работ по сохранению объектов культурного наследия; - документация или разделы документации, обосновывающие меры по обеспечению сохранности объекта культурного наследия, включенного в реестр, выявленного объекта культурного наследия либо объекта, обладающего признаками объекта культурного наследия, при проведении земляных, мелиоративных, хозяйственных работ, указанных в статье 30 Федерального закона № 73-ФЗ работ по использованию лесов и иных работ в границах территории объекта культурного наследия либо на земельном участке, непосредственно связанном с земельным участком в границах территории объекта культурного наследия.
23.	Смирнова Галина Владимировна	<ul style="list-style-type: none"> - проектная документация на проведение работ по сохранению объектов культурного наследия; - документация или разделы документации, обосновывающие меры по обеспечению сохранности объекта культурного наследия, включенного в реестр, выявленного объекта культурного наследия либо объекта, обладающего признаками объекта культурного наследия, при проведении земляных, мелиоративных, хозяйственных работ, указанных в статье 30 Федерального закона № 73-ФЗ работ по использованию лесов и иных работ в границах территории объекта культурного наследия либо на земельном участке, непосредственно связанном с земельным участком в границах территории объекта культурного наследия.
24.	Смирнова Инна Юрьевна	<ul style="list-style-type: none"> - выявленные объекты культурного наследия в целях обоснования целесообразности включения данных объектов в реестр; - документы, обосновывающие включение объектов культурного наследия в реестр;

		<ul style="list-style-type: none"> - документы, обосновывающие исключение объектов культурного наследия из реестра; - документы, обосновывающие изменение категории историко-культурного значения объекта культурного наследия; - документы, обосновывающие отнесение объекта культурного наследия к историко-культурным заповедникам, особо ценным объектам культурного наследия народов Российской Федерации либо объектам всемирного культурного и природного наследия; - проектная документация на проведение работ по сохранению объектов культурного наследия; - документация или разделы документации, обосновывающие меры по обеспечению сохранности объекта культурного наследия, включенного в реестр, выявленного объекта культурного наследия либо объекта, обладающего признаками объекта культурного наследия, при проведении земляных, мелиоративных, хозяйственных работ, указанных в статье 30 Федерального закона № 73-ФЗ работ по использованию лесов и иных работ в границах территории объекта культурного наследия либо на земельном участке, непосредственно связанном с земельным участком в границах территории объекта культурного наследия.
25.	Снитко Александр Владимирович	<ul style="list-style-type: none"> - выявленные объекты культурного наследия в целях обоснования целесообразности включения данных объектов в реестр; - документы, обосновывающие включение объектов культурного наследия в реестр; - проектная документация на проведение работ по сохранению объектов культурного наследия.
26.	Содномов Александр Эрдэнибаирович	<ul style="list-style-type: none"> - выявленные объекты культурного наследия в целях обоснования целесообразности включения данных объектов в реестр; - документы, обосновывающие включение объектов культурного наследия в реестр; - проектная документация на проведение работ по сохранению объектов культурного наследия;

		<p>- документация или разделы документации, обосновывающие меры по обеспечению сохранности объекта культурного наследия, включенного в реестр, выявленного объекта культурного наследия либо объекта, обладающего признаками объекта культурного наследия, при проведении земляных, мелиоративных, хозяйственных работ, указанных в статье 30 Федерального закона № 73-ФЗ работ по использованию лесов и иных работ в границах территории объекта культурного наследия либо на земельном участке, непосредственно связанном с земельным участком в границах территории объекта культурного наследия.</p>
27.	Соколова Ольга Александровна	<p>- выявленные объекты культурного наследия в целях обоснования целесообразности включения данных объектов в реестр;</p> <p>- документы, обосновывающие включение объектов культурного наследия в реестр;</p> <p>- документы, обосновывающие изменение категории историко-культурного значения объекта культурного наследия;</p> <p>- документы, обосновывающие отнесение объекта культурного наследия к историко-культурным заповедникам, особо ценным объектам культурного наследия народов Российской Федерации либо объектам всемирного культурного и природного наследия;</p> <p>- проекты зон охраны объекта культурного наследия;</p> <p>- проектная документация на проведение работ по сохранению объектов культурного наследия;</p> <p>- документация или разделы документации, обосновывающие меры по обеспечению сохранности объекта культурного наследия, включенного в реестр, выявленного объекта культурного наследия либо объекта, обладающего признаками объекта культурного наследия, при проведении земляных, мелиоративных, хозяйственных работ, указанных в статье 30 Федерального закона № 73-ФЗ работ по использованию лесов и иных работ в границах территории объекта культурного наследия либо на земельном участке, непосредственно связанном с</p>

		земельным участком в границах территории объекта культурного наследия.
28.	Старцева Татьяна Сергеевна	<ul style="list-style-type: none"> - выявленные объекты культурного наследия в целях обоснования целесообразности включения данных объектов в реестр; - документы, обосновывающие включение объектов культурного наследия в реестр; - документы, обосновывающие исключение объектов культурного наследия из реестра; - документы, обосновывающие изменение категории историко-культурного значения объекта культурного наследия; - документы, обосновывающие отнесение объекта культурного наследия к историко-культурным заповедникам, особо ценным объектам культурного наследия народов Российской Федерации либо объектам всемирного культурного и природного наследия; - проектная документация на проведение работ по сохранению объектов культурного наследия; - документация или разделы документации, обосновывающие меры по обеспечению сохранности объекта культурного наследия, включенного в реестр, выявленного объекта культурного наследия либо объекта, обладающего признаками объекта культурного наследия, при проведении земляных, мелиоративных, хозяйственных работ, указанных в статье 30 Федерального закона № 73-ФЗ работ по использованию лесов и иных работ в границах территории объекта культурного наследия либо на земельном участке, непосредственно связанном с земельным участком в границах территории объекта культурного наследия.
29.	Тарасов Алексей Юрьевич	<ul style="list-style-type: none"> - выявленные объекты культурного наследия в целях обоснования целесообразности включения данных объектов в реестр; - земли, подлежащие воздействию земляных, строительных, мелиоративных, хозяйственных работ, предусмотренных статьей 25 Лесного кодекса Российской Федерации работ по использованию лесов (за исключением работ, указанных в пунктах 3, 4 и 7 части 1 статьи 25 Лесного кодекса Российской Федерации) и иных

		<p>работ, в случае, если указанные земли расположены в границах территорий, утвержденных в соответствии с пунктом 34.2 пункта 1 статьи 9 Федерального закона № 73-ФЗ;</p> <ul style="list-style-type: none"> - документы, обосновывающие включение объектов культурного наследия в реестр; - документы, обосновывающие исключение объектов культурного наследия из реестра; - документация, за исключением научных отчетов о выполненных археологических полевых работах, содержащая результаты исследований, в соответствии с которыми определяется наличие или отсутствие объектов, обладающих признаками объекта культурного наследия, на земельных участках, подлежащих воздействию земляных, строительных, мелиоративных, хозяйственных работ, указанных в статье 30 Федерального закона № 73-ФЗ работ по использованию лесов и иных работ; - документация или разделы документации, обосновывающие меры по обеспечению сохранности объекта культурного наследия, включенного в реестр, выявленного объекта культурного наследия либо объекта, обладающего признаками объекта культурного наследия, при проведении земляных, мелиоративных, хозяйственных работ, указанных в статье 30 Федерального закона № 73-ФЗ работ по использованию лесов и иных работ в границах территории объекта культурного наследия либо на земельном участке, непосредственно связанном с земельным участком в границах территории объекта культурного наследия.
30.	Титова Светлана Валентиновна	<ul style="list-style-type: none"> - документы, обосновывающие изменение категории историко-культурного значения объекта культурного наследия.
31.	Тихонов Виктор Евгеньевич	<ul style="list-style-type: none"> - выявленные объекты культурного наследия в целях обоснования целесообразности включения данных объектов в реестр; - документы, обосновывающие включение объектов культурного наследия в реестр; - документы, обосновывающие исключение объектов культурного наследия из реестра;

		<ul style="list-style-type: none"> - документы, обосновывающие изменение категории историко-культурного значения объекта культурного наследия; - проекты зон охраны объекта культурного наследия; - проектная документация на проведение работ по сохранению объектов культурного наследия; - документация, за исключением научных отчетов о выполненных археологических полевых работах, содержащая результаты исследований, в соответствии с которыми определяется наличие или отсутствие объектов, обладающих признаками объекта культурного наследия, на земельных участках, подлежащих воздействию земляных, строительных, мелиоративных, хозяйственных работ, указанных в статье 30 Федерального закона № 73-ФЗ работ по использованию лесов и иных работ; - документация или разделы документации, обосновывающие меры по обеспечению сохранности объекта культурного наследия, включенного в реестр, выявленного объекта культурного наследия либо объекта, обладающего признаками объекта культурного наследия, при проведении земляных, мелиоративных, хозяйственных работ, указанных в статье 30 Федерального закона № 73-ФЗ работ по использованию лесов и иных работ в границах территории объекта культурного наследия либо на земельном участке, непосредственно связанном с земельным участком в границах территории объекта культурного наследия.
32.	Толочко Ирина Викторовна	<ul style="list-style-type: none"> - выявленные объекты культурного наследия в целях обоснования целесообразности включения данных объектов в реестр; - земли, подлежащие воздействию земляных, строительных, мелиоративных, хозяйственных работ, предусмотренных статьей 25 Лесного кодекса Российской Федерации работ по использованию лесов (за исключением работ, указанных в пунктах 3, 4 и 7 части 1 статьи 25 Лесного кодекса Российской Федерации) и иных работ, в случае, если указанные земли расположены в границах территорий, утвержденных в

		<p>соответствии с пунктом 34.2 пункта 1 статьи 9 Федерального закона № 73-ФЗ;</p> <ul style="list-style-type: none"> - документы, обосновывающие включение объектов культурного наследия в реестр; - документы, обосновывающие исключение объектов культурного наследия из реестра; - документация, за исключением научных отчетов о выполненных археологических полевых работах, содержащая результаты исследований, в соответствии с которыми определяется наличие или отсутствие объектов, обладающих признаками объекта культурного наследия, на земельных участках, подлежащих воздействию земляных, строительных, мелиоративных, хозяйственных работ, указанных в статье 30 Федерального закона № 73-ФЗ работ по использованию лесов и иных работ; - документация или разделы документации, обосновывающие меры по обеспечению сохранности объекта культурного наследия, включенного в реестр, выявленного объекта культурного наследия либо объекта, обладающего признаками объекта культурного наследия, при проведении земляных, мелиоративных, хозяйственных работ, указанных в статье 30 Федерального закона № 73-ФЗ работ по использованию лесов и иных работ в границах территории объекта культурного наследия либо на земельном участке, непосредственно связанном с земельным участком в границах территории объекта культурного наследия.
33.	Тютина Ирина Яковлевна	<ul style="list-style-type: none"> - проектная документация на проведение работ по сохранению объектов культурного наследия.
34.	Урбанов Алексей Андреевич	<ul style="list-style-type: none"> - выявленные объекты культурного наследия в целях обоснования целесообразности включения данных объектов в реестр; - документы, обосновывающие включение объектов культурного наследия в реестр.
35.	Хангу Людмила Александровна	<ul style="list-style-type: none"> - проектная документация на проведение работ по сохранению объектов культурного наследия; - документация или разделы документации, обосновывающие меры по обеспечению сохранности объекта культурного наследия,

		<p>включенного в реестр, выявленного объекта культурного наследия либо объекта, обладающего признаками объекта культурного наследия, при проведении земляных, мелиоративных, хозяйственных работ, указанных в статье 30 Федерального закона № 73-ФЗ работ по использованию лесов и иных работ в границах территории объекта культурного наследия либо на земельном участке, непосредственно связанном с земельным участком в границах территории объекта культурного наследия.</p>
36.	Шинкарь Ольга Анатольевна	<ul style="list-style-type: none"> - выявленные объекты культурного наследия в целях обоснования целесообразности включения данных объектов в реестр; - земли, подлежащие воздействию земляных, строительных, мелиоративных, хозяйственных работ, предусмотренных статьей 25 Лесного кодекса Российской Федерации работ по использованию лесов (за исключением работ, указанных в пунктах 3, 4 и 7 части 1 статьи 25 Лесного кодекса Российской Федерации) и иных работ, в случае, если указанные земли расположены в границах территорий, утвержденных в соответствии с пунктом 34.2 пункта 1 статьи 9 Федерального закона № 73-ФЗ; - документы, обосновывающие включение объектов культурного наследия в реестр; - документы, обосновывающие исключение объектов культурного наследия из реестра; - документация, за исключением научных отчетов о выполненных археологических полевых работах, содержащая результаты исследований, в соответствии с которыми определяется наличие или отсутствие объектов, обладающих признаками объекта культурного наследия, на земельных участках, подлежащих воздействию земляных, строительных, мелиоративных, хозяйственных работ, указанных в статье 30 Федерального закона № 73-ФЗ работ по использованию лесов и иных работ; - документация или разделы документации, обосновывающие меры по обеспечению сохранности объекта культурного наследия, включенного в реестр, выявленного объекта культурного наследия либо объекта, обладающего

		<p>признаками объекта культурного наследия, при проведении земляных, мелиоративных, хозяйственных работ, указанных в статье 30 Федерального закона № 73-ФЗ работ по использованию лесов и иных работ в границах территории объекта культурного наследия либо на земельном участке, непосредственно связанном с земельным участком в границах территории объекта культурного наследия.</p>
37.	Яндовский Виктор Эдуардович	<ul style="list-style-type: none"> - выявленные объекты культурного наследия в целях обоснования целесообразности включения данных объектов в реестр; - документы, обосновывающие включение объектов культурного наследия в реестр; - документы, обосновывающие изменение категории историко-культурного значения объекта культурного наследия; - документы, обосновывающие отнесение объекта культурного наследия к историко-культурным заповедникам, особо ценным объектам культурного наследия народов Российской Федерации либо объектам всемирного культурного и природного наследия; - проекты зон охраны объекта культурного наследия; - проектная документация на проведение работ по сохранению объектов культурного наследия. - документация, обосновывающая границы защитной зоны объекта культурного наследия.
38.	Яровой Илья Юрьевич	<ul style="list-style-type: none"> - выявленные объекты культурного наследия в целях обоснования целесообразности включения данных объектов в реестр; - документы, обосновывающие включение объектов культурного наследия в реестр; - документы, обосновывающие исключение объектов культурного наследия из реестра; - документы, обосновывающие изменение категории историко-культурного значения объекта культурного наследия; - документы, обосновывающие отнесение объекта культурного наследия к историко-культурным заповедникам, особо ценным объектам культурного наследия народов Российской Федерации

		<p>Федерации либо объектам всемирного культурного и природного наследия;</p> <ul style="list-style-type: none">- документация, за исключением научных отчетов о выполненных археологических полевых работах, содержащая результаты исследований, в соответствии с которыми определяется наличие или отсутствие объектов, обладающих признаками объекта культурного наследия, на земельных участках, подлежащих воздействию земляных, строительных, мелиоративных, хозяйственных работ, указанных в статье 30 Федерального закона № 73-ФЗ работ по использованию лесов и иных работ;- документация или разделы документации, обосновывающие меры по обеспечению сохранности объекта культурного наследия, включенного в реестр, выявленного объекта культурного наследия либо объекта, обладающего признаками объекта культурного наследия, при проведении земляных, мелиоративных, хозяйственных работ, указанных в статье 30 Федерального закона № 73-ФЗ работ по использованию лесов и иных работ в границах территории объекта культурного наследия либо на земельном участке, непосредственно связанном с земельным участком в границах территории объекта культурного наследия.
--	--	---

Приложение № 4 к Акту по результатам государственной историко-культурной экспертизы раздела документации, обосновывающей меры по обеспечению сохранности объекта культурного наследия регионального значения «Монументальный памятник советским воинам, павшим в боях за Ленинград в годы Великой Отечественной войны», расположенного по адресу: Чернореченский сельсовет, на 31 км. Восточно-Выборгского шоссе, при проведении работ по проекту «Реконструкция автомобильной дороги общего пользования регионального значения «Парголово-Огоньки» на участке км 30+200 - км 33+800 во Всеволожском районе Ленинградской области», шифр 0217/ГИП/2020-МСО10.3. в 2022 году

Материалы, предоставленные заказчиком

Приложение № 4.1 к Акту по результатам государственной историко-культурной экспертизы раздела документации, обосновывающей меры по обеспечению сохранности объекта культурного наследия регионального значения «Монументальный памятник советским воинам, павшим в боях за Ленинград в годы Великой Отечественной войны», расположенного по адресу: Чернореченский сельсовет, на 31 км. Восточно-Выборгского шоссе, при проведении работ по проекту «Реконструкция автомобильной дороги общего пользования регионального значения «Парголово-Огоньки» на участке км 30+200 - км 33+800 во Всеволожском районе Ленинградской области», шифр 0217/ГИП/2020-МСО10.3. в 2022 году

Выписки из ЕГРН (3 участка)

Выписка из Единого государственного реестра недвижимости об объекте недвижимости

Сведения о характеристиках объекта недвижимости

На основании запроса от 16.02.2022 г., поступившего на рассмотрение 16.02.2022 г., сообщаем, что согласно записям Единого государственного реестра недвижимости:

Земельный участок			
(вид объекта недвижимости)			
Лист № ____ Раздела <u>1</u>	Всего листов раздела <u>1</u> : ____	Всего разделов: ____	Всего листов выписки: ____
16.02.2022 № 99/2022/363211979			
Кадастровый номер:		47:08:0000000:2741	

Номер кадастрового квартала:	47:08:0000000
Дата присвоения кадастрового номера:	28.12.2016
Ранее присвоенный государственный учетный номер:	данные отсутствуют
Адрес:	Ленинградская область, Всеволожский район, г Сертолово, участок №1а (автодорога Парголово-Огоньки)
Площадь:	247914 +/- 174кв. м
Кадастровая стоимость, руб.:	363890648.34
Кадастровые номера расположенных в пределах земельного участка объектов недвижимости:	47:00:0000000:1546, 47:00:0000000:1557, 47:08:0000000:2691, 47:08:0103002:2579, 47:08:0102002:8067, 0:0:0:3427(47)
Кадастровые номера объектов недвижимости, из которых образован объект недвижимости:	данные отсутствуют
Кадастровые номера образованных объектов недвижимости:	данные отсутствуют
Сведения о включении объекта недвижимости в состав предприятия как имущественного комплекса:	

Государственный регистратор		ФГИС ЕГРН
полное наименование должности	подпись	инициалы, фамилия

М.П.

Выписка из Единого государственного реестра недвижимости об объекте недвижимости
Сведения о характеристиках объекта недвижимости

Земельный участок			
(вид объекта недвижимости)			
Лист № __ Раздела 1	Всего листов раздела 1 : __	Всего разделов: __	Всего листов выписки: __
16.02.2022 № 99/2022/363211979			
Кадастровый номер:		47:08:000000:2741	

Категория земель:	Земли населённых пунктов
Виды разрешенного использования:	объекты внешнего транспорта
Сведения о кадастровом инженере:	Мартынова Татьяна Святославовна №78-10-0014
Сведения о лесах, водных объектах и об иных природных объектах, расположенных в пределах земельного участка:	данные отсутствуют
Сведения о том, что земельный участок полностью или частично расположен в границах зоны с особыми условиями использования территории или территории объекта культурного наследия	данные отсутствуют
Сведения о том, что земельный участок расположен в границах особой экономической зоны, территории опережающего социально-экономического развития, зоны территориального развития в Российской Федерации, игровой зоны:	данные отсутствуют
Сведения о том, что земельный участок расположен в границах особо охраняемой природной территории, охотничьих угодий, лесничеств, лесопарков:	данные отсутствуют
Сведения о результатах проведения государственного земельного надзора:	данные отсутствуют
Сведения о расположении земельного участка в границах территории, в отношении которой утвержден проект межевания территории:	данные отсутствуют

Государственный регистратор		ФГИС ЕГРН
полное наименование должности	подпись	инициалы, фамилия

М.П.

Выписка из Единого государственного реестра недвижимости об объекте недвижимости
Сведения о характеристиках объекта недвижимости

Земельный участок			
(вид объекта недвижимости)			
Лист № ___ Раздела 1	Всего листов раздела 1 : ___	Всего разделов: ___	Всего листов выписки: ___
16.02.2022 № 99/2022/363211979			
Кадастровый номер:		47:08:000000:2741	

Условный номер земельного участка:	данные отсутствуют
Сведения о принятии акта и (или) заключении договора, предусматривающих предоставление в соответствии с земельным законодательством исполнительным органом государственной власти или органом местного самоуправления находящегося в государственной или муниципальной собственности земельного участка для строительства наемного дома социального использования или наемного дома коммерческого использования:	данные отсутствуют
Сведения о том, что земельный участок или земельные участки образованы на основании решения об изъятии земельного участка и (или) расположенного на нем объекта недвижимости для государственных или муниципальных нужд:	данные отсутствуют
Сведения о том, что земельный участок образован из земель или земельного участка, государственная собственность на которые не разграничена:	данные отсутствуют
Сведения о наличии земельного спора о местоположении границ земельных участков:	данные отсутствуют
Статус записи об объекте недвижимости:	Сведения об объекте недвижимости имеют статус "актуальные"
Особые отметки:	Граница земельного участка состоит из 3 контуров. Сведения о видах разрешенного использования имеют статус «Актуальные незасвидетельствованные». Право (ограничение права, обременение объекта недвижимости) зарегистрировано на данный объект недвижимости с видами разрешенного использования «Для иных видов жилой застройки». Состав земельного участка: 1) №1 площадь: 171138.4 кв.м 2) №2 площадь: 3919.16 кв.м 3) №3 площадь: 72654.21 кв.м Сведения необходимые для заполнения раздела 3.1 отсутствуют.
Получатель выписки:	Иванов Евгений Николаевич

Государственный регистратор		ФГИС ЕГРН
полное наименование должности	подпись	инициалы, фамилия

М.П.

Выписка из Единого государственного реестра недвижимости об объекте недвижимости
Сведения о зарегистрированных правах

Земельный участок		
<small>(вид объекта недвижимости)</small>		
Лист № ____ Раздела <u>2</u>	Всего листов раздела <u>2</u> : ____	Всего разделов: ____
16.02.2022 № 99/2022/363211979		
Кадастровый номер:		47:08:0000000:2741
1. Правообладатель (правообладатели):	1.1.	Ленинградская область
2. Вид, номер и дата государственной регистрации права:	2.1.	Собственность, № 47:08:0000000:2741-47/012/2018-1 от 14.08.2018
3. Ограничение прав и обременение объекта недвижимости:	не зарегистрировано	
1. Правообладатель (правообладатели):	1.2.	Государственное казенное учреждение Ленинградской области "Управление автомобильных дорог Ленинградской области", ИНН: 4716021880
2. Вид, номер и дата государственной регистрации права:	2.2.	Постоянное (бессрочное) пользование, № 47:08:0000000:2741-47/012/2019-2 от 01.08.2019
3. Ограничение прав и обременение объекта недвижимости:	не зарегистрировано	
4. Договоры участия в долевом строительстве:	не зарегистрировано	
5. Заявленные в судебном порядке права требования:	данные отсутствуют	
6. Сведения о возражении в отношении зарегистрированного права:	данные отсутствуют	
7. Сведения о наличии решения об изъятии объекта недвижимости для государственных и муниципальных нужд:	данные отсутствуют	
8. Сведения о невозможности государственной регистрации без личного участия правообладателя или его законного представителя:		
9. Правоприращения и сведения о наличии поступивших, но не рассмотренных заявлений о проведении государственной регистрации права (перехода, прекращения права), ограничения права или обременения объекта недвижимости, сделки в отношении объекта недвижимости:	данные отсутствуют	
10. Сведения об осуществлении государственной регистрации сделки, права, ограничения права без необходимого в силу закона согласия третьего лица, органа:	данные отсутствуют	
11. Сведения о невозможности государственной регистрации перехода, прекращения, ограничения права на земельный участок из земель сельскохозяйственного назначения:		

Государственный регистратор		ФГИС ЕГРН
полное наименование должности	подпись	инициалы, фамилия

М.П.

Выписка из Единого государственного реестра недвижимости об объекте недвижимости
Описание местоположения земельного участка

Земельный участок			
<small>(вид объекта недвижимости)</small>			
Лист № ____ Раздела <u>3</u>	Всего листов раздела <u>3</u> : ____	Всего разделов: ____	Всего листов выписки: ____
16.02.2022 № 99/2022/363211979			
Кадастровый номер:		47:08:0000000:2741	


План (чертеж, схема) земельного участка			
Масштаб 1: данные отсутствуют	Условные обозначения:		

Государственный регистратор		ФГИС ЕГРН
полное наименование должности	подпись	инициалы, фамилия

М.П.

Выписка из Единого государственного реестра недвижимости об объекте недвижимости
Описание местоположения земельного участка

Земельный участок			
(вид объекта недвижимости)			
Лист № ____ Раздела <u>3</u>	Всего листов раздела <u>3</u> : ____	Всего разделов: ____	Всего листов выписки: ____
16.02.2022 № 99/2022/363211979			
Кадастровый номер:		47:08:0000000:2741	

План (чертеж, схема) земельного участка			
 <p>47:08:0000000:2741(1)</p>			
Масштаб 1: данные отсутствуют	Условные обозначения:		

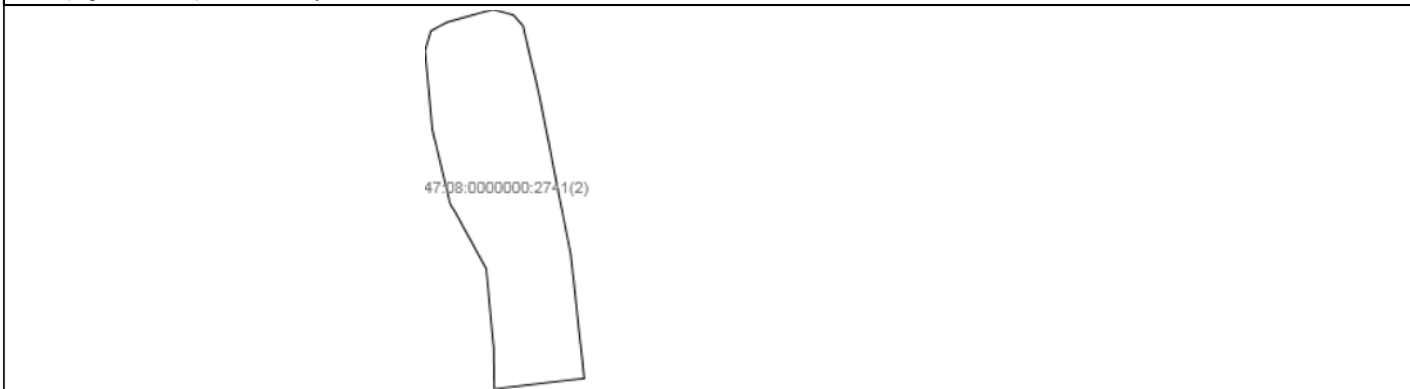
Государственный регистратор		ФГИС ЕГРН
полное наименование должности	подпись	инициалы, фамилия

М.П.

Выписка из Единого государственного реестра недвижимости об объекте недвижимости
Описание местоположения земельного участка

Земельный участок			
(вид объекта недвижимости)			
Лист № ____ Раздела <u>3</u>	Всего листов раздела <u>3</u> : ____	Всего разделов: ____	Всего листов выписки: ____
16.02.2022 № 99/2022/363211979			
Кадастровый номер:		47:08:0000000:2741	

План (чертеж, схема) земельного участка



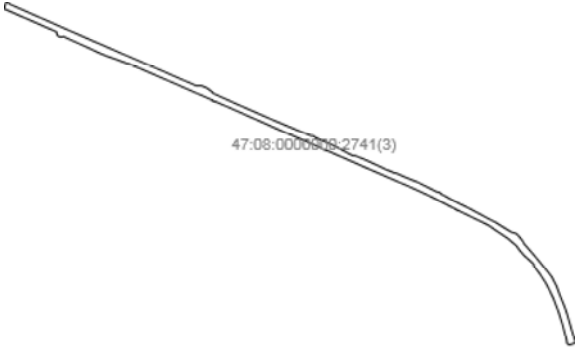
Масштаб 1: данные отсутствуют Условные обозначения:

Государственный регистратор		ФГИС ЕГРН
полное наименование должности	подпись	инициалы, фамилия

М.П.

Выписка из Единого государственного реестра недвижимости об объекте недвижимости
Описание местоположения земельного участка

Земельный участок			
(вид объекта недвижимости)			
Лист № ____ Раздела <u>3</u>	Всего листов раздела <u>3</u> : ____	Всего разделов: ____	Всего листов выписки: ____
16.02.2022 № 99/2022/363211979			
Кадастровый номер:		47:08:000000:2741	

План (чертеж, схема) земельного участка			
			
Масштаб 1: данные отсутствуют	Условные обозначения:		

Государственный регистратор		ФГИС ЕГРН
полное наименование должности	подпись	инициалы, фамилия

М.П.

Выписка из Единого государственного реестра недвижимости об объекте недвижимости
Описание местоположения земельного участка

Земельный участок			
(вид объекта недвижимости)			
Лист № ____	Раздела 3.2	Всего листов раздела 3.2 : ____	Всего разделов: ____
Всего листов выписки: ____			
16.02.2022 № 99/2022/363211979			
Кадастровый номер:		47:08:0000000:2741	

Сведения о характерных точках границы земельного участка				
Система координат:				
Зона №				
Номер точки	Координаты		Описание закрепления на местности	Средняя квадратическая погрешность определения координат характерных точек границ земельного участка, м
	X	Y		
1	2	3	4	5
1	456541.3	2210379.85	данные отсутствуют	0.1
2	456544.85	2210408.1	данные отсутствуют	0.1
3	456827.17	2210272.55	данные отсутствуют	0.1
4	456979.91	2210196.72	данные отсутствуют	0.1
5	457099.52	2210140.59	данные отсутствуют	0.1
6	457119.57	2210128.23	данные отсутствуют	0.1
7	457162.59	2210111.07	данные отсутствуют	0.1
8	457205.71	2210087.31	данные отсутствуют	0.1
9	457212.7	2210085.25	данные отсутствуют	0.1
10	457226.63	2210077.52	данные отсутствуют	0.1
11	457270.45	2210052.12	данные отсутствуют	0.1
12	457370.18	2209995.24	данные отсутствуют	0.1
13	457541.72	2209888.17	данные отсутствуют	0.1
14	457770.77	2209747.89	данные отсутствуют	0.1
15	457796.02	2209736.09	данные отсутствуют	0.1

Государственный регистратор		ФГИС ЕГРН
полное наименование должности	подпись	инициалы, фамилия

М.П.

Выписка из Единого государственного реестра недвижимости об объекте недвижимости
Описание местоположения земельного участка

Земельный участок			
<small>(вид объекта недвижимости)</small>			
Лист № ____	Раздела 3.2	Всего листов раздела 3.2 : ____	Всего разделов: ____
Всего листов выписки: ____			
16.02.2022 № 99/2022/363211979			
Кадастровый номер:		47:08:0000000:2741	

Сведения о характерных точках границы земельного участка				
Система координат:				
Зона №				
Номер точки	Координаты		Описание закрепления на местности	Средняя квадратическая погрешность определения координат характерных точек границ земельного участка, м
	X	Y		
1	2	3	4	5
16	457814.97	2209721.14	данные отсутствуют	0.1
17	457911.55	2209661.88	данные отсутствуют	0.1
18	458038.32	2209584.11	данные отсутствуют	0.1
19	458049.43	2209580.59	данные отсутствуют	0.1
20	458063.48	2209568.06	данные отсутствуют	0.1
21	458118.77	2209534.3	данные отсутствуют	0.1
22	458141.6	2209520.34	данные отсутствуют	0.1
23	458273.87	2209439.57	данные отсутствуют	0.1
24	458506.17	2209297.7	данные отсутствуют	0.1
25	458526.68	2209284.78	данные отсутствуют	0.1
26	458605.54	2209235.16	данные отсутствуют	0.1
27	458644.79	2209211.56	данные отсутствуют	0.1
28	458718.42	2209167.8	данные отсутствуют	0.1
29	458734.15	2209156.82	данные отсутствуют	0.1
30	458836.28	2209093.16	данные отсутствуют	0.1

Государственный регистратор		ФГИС ЕГРН
полное наименование должности	подпись	инициалы, фамилия

М.П.

Выписка из Единого государственного реестра недвижимости об объекте недвижимости
Описание местоположения земельного участка

Земельный участок			
<small>(вид объекта недвижимости)</small>			
Лист № ____	Раздела 3.2	Всего листов раздела 3.2 : ____	Всего разделов: ____
Всего листов выписки: ____			
16.02.2022 № 99/2022/363211979			
Кадастровый номер:		47:08:0000000:2741	

Сведения о характерных точках границы земельного участка				
Система координат:				
Зона №				
Номер точки	Координаты		Описание закрепления на местности	Средняя квадратическая погрешность определения координат характерных точек границ земельного участка, м
	X	Y		
1	2	3	4	5
31	458859.79	2209079.49	данные отсутствуют	0.1
32	458898.78	2209055.86	данные отсутствуют	0.1
33	458948.65	2209020.24	данные отсутствуют	0.1
34	459040.77	2208962.87	данные отсутствуют	0.1
35	459042.61	2208965.92	данные отсутствуют	0.1
36	459130.21	2208910.63	данные отсутствуют	0.1
37	459131.8	2208913.27	данные отсутствуют	0.1
38	459346.6	2208782.46	данные отсутствуют	0.1
39	459350.19	2208788.39	данные отсутствуют	0.1
40	459355.78	2208784.99	данные отсутствуют	0.1
41	459360.51	2208782.14	данные отсутствуют	0.1
42	459390.49	2208764.06	данные отсутствуют	0.1
43	459386.83	2208758	данные отсутствуют	0.1
44	459512.95	2208681.43	данные отсутствуют	0.1
45	459626.16	2208613.58	данные отсутствуют	0.1

Государственный регистратор		ФГИС ЕГРН
полное наименование должности	подпись	инициалы, фамилия

М.П.

Выписка из Единого государственного реестра недвижимости об объекте недвижимости
Описание местоположения земельного участка

Земельный участок			
(вид объекта недвижимости)			
Лист № ____	Раздела 3.2	Всего листов раздела 3.2 : ____	Всего разделов: ____
Всего листов выписки: ____			
16.02.2022 № 99/2022/363211979			
Кадастровый номер:		47:08:0000000:2741	

Сведения о характерных точках границы земельного участка				
Система координат:				
Зона №				
Номер точки	Координаты		Описание закрепления на местности	Средняя квадратическая погрешность определения координат характерных точек границ земельного участка, м
	X	Y		
1	2	3	4	5
46	459759.02	2208529.47	данные отсутствуют	0.1
47	459785.54	2208513.25	данные отсутствуют	0.1
48	459794.4	2208507.83	данные отсутствуют	0.1
49	459906.4	2208440.44	данные отсутствуют	0.1
50	459922.49	2208428.58	данные отсутствуют	0.1
51	459923.17	2208428.12	данные отсутствуют	0.1
52	459926.62	2208425.9	данные отсутствуют	0.1
53	459927.28	2208425.46	данные отсутствуют	0.1
54	459927.54	2208425.56	данные отсутствуют	0.1
55	460025.43	2208369.23	данные отсутствуют	0.1
56	460074.8	2208340.37	данные отсутствуют	0.1
57	460074.29	2208338.95	данные отсутствуют	0.1
58	460154.21	2208289.93	данные отсутствуют	0.1
59	460219.93	2208248.56	данные отсутствуют	0.1
60	460229.79	2208243.43	данные отсутствуют	0.1

Государственный регистратор		ФГИС ЕГРН
полное наименование должности	подпись	инициалы, фамилия

М.П.

Выписка из Единого государственного реестра недвижимости об объекте недвижимости
Описание местоположения земельного участка

Земельный участок			
(вид объекта недвижимости)			
Лист № ____	Раздела 3.2	Всего листов раздела 3.2 : ____	Всего разделов: ____
Всего листов выписки: ____			
16.02.2022 № 99/2022/363211979			
Кадастровый номер:		47:08:0000000:2741	

Сведения о характерных точках границы земельного участка				
Система координат:				
Зона №				
Номер точки	Координаты		Описание закрепления на местности	Средняя квадратическая погрешность определения координат характерных точек границ земельного участка, м
	X	Y		
1	2	3	4	5
61	460384.84	2208148.81	данные отсутствуют	0.1
62	460395.04	2208151.21	данные отсутствуют	0.1
63	460414.27	2208139.27	данные отсутствуют	0.1
64	460419.8	2208134.54	данные отсутствуют	0.1
65	460420.6	2208127.03	данные отсутствуют	0.1
66	460643.77	2207988.83	данные отсутствуют	0.1
67	460658.53	2207983.68	данные отсутствуют	0.1
68	460668.9	2207982.55	данные отсутствуют	0.1
69	460678.21	2207976.55	данные отсутствуют	0.1
70	460679.84	2207970.46	данные отсутствуют	0.1
71	460685.95	2207965.14	данные отсутствуют	0.1
72	460828.82	2207877.79	данные отсутствуют	0.1
73	460969.43	2207793.38	данные отсутствуют	0.1
74	460986.45	2207781.81	данные отсутствуют	0.1
75	461015.2	2207767.13	данные отсутствуют	0.1

Государственный регистратор		ФГИС ЕГРН
полное наименование должности	подпись	инициалы, фамилия

М.П.

Выписка из Единого государственного реестра недвижимости об объекте недвижимости
Описание местоположения земельного участка

Земельный участок			
(вид объекта недвижимости)			
Лист № ____	Раздела 3.2	Всего листов раздела 3.2 : ____	Всего разделов: ____
Всего листов выписки: ____			
16.02.2022 № 99/2022/363211979			
Кадастровый номер:		47:08:0000000:2741	

Сведения о характерных точках границы земельного участка				
Система координат:				
Зона №				
Номер точки	Координаты		Описание закрепления на местности	Средняя квадратическая погрешность определения координат характерных точек границ земельного участка, м
	X	Y		
1	2	3	4	5
76	461018.89	2207766.23	данные отсутствуют	0.1
77	461027.42	2207761.17	данные отсутствуют	0.1
78	461102.48	2207722	данные отсутствуют	0.1
79	461136.29	2207705.29	данные отсутствуют	0.1
80	461152.5	2207700.77	данные отсутствуют	0.1
81	461164.64	2207691.29	данные отсутствуют	0.1
82	461214.82	2207669.45	данные отсутствуют	0.1
83	461323.71	2207624.21	данные отсутствуют	0.1
84	461470.5	2207563.06	данные отсутствуют	0.1
85	461539.55	2207538.63	данные отсутствуют	0.1
86	461550.27	2207537.23	данные отсутствуют	0.1
87	461565.13	2207538.27	данные отсутствуют	0.1
88	461580.07	2207537.97	данные отсутствуют	0.1
89	461604.16	2207535.79	данные отсутствуют	0.1
90	461629.62	2207538.88	данные отсутствуют	0.1

Государственный регистратор		ФГИС ЕГРН
полное наименование должности	подпись	инициалы, фамилия

М.П.

Выписка из Единого государственного реестра недвижимости об объекте недвижимости
Описание местоположения земельного участка

Земельный участок			
(вид объекта недвижимости)			
Лист № <u> </u> Раздела 3.2	Всего листов раздела 3.2 : <u> </u>	Всего разделов: <u> </u>	Всего листов выписки: <u> </u>
16.02.2022 № 99/2022/363211979			
Кадастровый номер:		47:08:0000000:2741	

Сведения о характерных точках границы земельного участка				
Система координат:				
Зона №				
Номер точки	Координаты		Описание закрепления на местности	Средняя квадратическая погрешность определения координат характерных точек границ земельного участка, м
	X	Y		
1	2	3	4	5
91	461659.84	2207546.45	данные отсутствуют	0.1
92	461692.18	2207558.96	данные отсутствуют	0.1
93	461716.18	2207571.88	данные отсутствуют	0.1
94	461737.91	2207586.17	данные отсутствуют	0.1
95	461748.56	2207590.36	данные отсутствуют	0.1
96	461767.77	2207591.51	данные отсутствуют	0.1
97	461768.03	2207591.6	данные отсутствуют	0.1
98	461831.52	2207606.72	данные отсутствуют	0.1
99	461853.31	2207610.24	данные отсутствуют	0.1
100	461873.45	2207610.11	данные отсутствуют	0.1
101	461872.87	2207603.88	данные отсутствуют	0.1
102	461869.46	2207573.59	данные отсутствуют	0.1
103	461833.49	2207571.54	данные отсутствуют	0.1
104	461815.36	2207568.27	данные отсутствуют	0.1
105	461769.06	2207555.74	данные отсутствуют	0.1

Государственный регистратор		ФГИС ЕГРН
полное наименование должности	подпись	инициалы, фамилия

М.П.

Выписка из Единого государственного реестра недвижимости об объекте недвижимости
Описание местоположения земельного участка

Земельный участок			
<small>(вид объекта недвижимости)</small>			
Лист № ____	Раздела 3.2	Всего листов раздела 3.2 : ____	Всего разделов: ____
16.02.2022 № 99/2022/363211979			
Кадастровый номер:		47:08:0000000:2741	

Сведения о характерных точках границы земельного участка				
Система координат:				
Зона №				
Номер точки	Координаты		Описание закрепления на местности	Средняя квадратическая погрешность определения координат характерных точек границ земельного участка, м
	X	Y		
1	2	3	4	5
106	461731.82	2207544.48	данные отсутствуют	0.1
107	461704.12	2207531.94	данные отсутствуют	0.1
108	461703.23	2207534.5	данные отсутствуют	0.1
109	461670.02	2207521.41	данные отсутствуют	0.1
110	461624.5	2207509.99	данные отсутствуют	0.1
111	461600.36	2207507.51	данные отсутствуют	0.1
112	461575.2	2207507.36	данные отсутствуют	0.1
113	461549.07	2207509.78	данные отсутствуют	0.1
114	461526.56	2207514.1	данные отсутствуют	0.1
115	461496.28	2207521.71	данные отсутствуют	0.1
116	461476.46	2207529.84	данные отсутствуют	0.1
117	461460.44	2207538	данные отсутствуют	0.1
118	461313.37	2207599.23	данные отсутствуют	0.1
119	461204.2	2207644.62	данные отсутствуют	0.1
120	461110.91	2207686.48	данные отсутствуют	0.1

Государственный регистратор		ФГИС ЕГРН
полное наименование должности	подпись	инициалы, фамилия

М.П.

Выписка из Единого государственного реестра недвижимости об объекте недвижимости
Описание местоположения земельного участка

Земельный участок			
(вид объекта недвижимости)			
Лист № ____	Раздела 3.2	Всего листов раздела 3.2 : ____	Всего разделов: ____
16.02.2022 № 99/2022/363211979			
Кадастровый номер:		47:08:0000000:2741	

Сведения о характерных точках границы земельного участка				
Система координат:				
Зона №				
Номер точки	Координаты		Описание закрепления на местности	Средняя квадратическая погрешность определения координат характерных точек границ земельного участка, м
	X	Y		
1	2	3	4	5
121	461101.79	2207691.52	данные отсутствуют	0.1
122	461089.75	2207698.19	данные отсутствуют	0.1
123	461065.46	2207709.99	данные отсутствуют	0.1
124	461024.28	2207729.99	данные отсутствуют	0.1
125	461012.08	2207736.87	данные отсутствуют	0.1
126	460967.46	2207762.01	данные отсутствуют	0.1
127	460959.67	2207766.42	данные отсутствуют	0.1
128	460814.74	2207854.77	данные отсутствуют	0.1
129	460671.86	2207942.12	данные отсутствуют	0.1
130	460629.88	2207967.82	данные отсутствуют	0.1
131	460622.99	2207966.96	данные отсутствуют	0.1
132	460612.17	2207969.69	данные отсутствуют	0.1
133	460610.25	2207970.18	данные отсутствуют	0.1
134	460598.15	2207978.42	данные отсутствуют	0.1
135	460596.87	2207980.26	данные отсутствуют	0.1

Государственный регистратор		ФГИС ЕГРН
полное наименование должности	подпись	инициалы, фамилия

М.П.

Выписка из Единого государственного реестра недвижимости об объекте недвижимости
Описание местоположения земельного участка

Земельный участок			
(вид объекта недвижимости)			
Лист № ____	Раздела 3.2	Всего листов раздела 3.2 : ____	Всего разделов: ____
Всего листов выписки: ____			
16.02.2022 № 99/2022/363211979			
Кадастровый номер:		47:08:0000000:2741	

Сведения о характерных точках границы земельного участка				
Система координат:				
Зона №				
Номер точки	Координаты		Описание закрепления на местности	Средняя квадратическая погрешность определения координат характерных точек границ земельного участка, м
	X	Y		
1	2	3	4	5
136	460587.83	2207993.52	данные отсутствуют	0.1
137	460345.07	2208141.48	данные отсутствуют	0.1
138	460320.6	2208156.37	данные отсутствуют	0.1
139	460216.55	2208222.53	данные отсутствуют	0.1
140	460000.25	2208353.3	данные отсутствуют	0.1
141	459900.61	2208413.59	данные отсутствуют	0.1
142	459768.26	2208493.69	данные отсутствуют	0.1
143	459762.08	2208494.4	данные отсутствуют	0.1
144	459731.62	2208513.42	данные отсутствуют	0.1
145	459680.04	2208546.99	данные отсутствуют	0.1
146	459602.75	2208591.56	данные отсутствуют	0.1
147	459596.79	2208586.59	данные отсутствуют	0.1
148	459583.79	2208579.57	данные отсутствуют	0.1
149	459578.88	2208576.27	данные отсутствуют	0.1
150	459568.02	2208590.74	данные отсутствуют	0.1

Государственный регистратор		ФГИС ЕГРН
полное наименование должности	подпись	инициалы, фамилия

М.П.

Выписка из Единого государственного реестра недвижимости об объекте недвижимости
Описание местоположения земельного участка

Земельный участок			
(вид объекта недвижимости)			
Лист № ____	Раздела 3.2	Всего листов раздела 3.2 : ____	Всего разделов: ____
Всего листов выписки: ____			
16.02.2022 № 99/2022/363211979			
Кадастровый номер:		47:08:0000000:2741	

Сведения о характерных точках границы земельного участка				
Система координат:				
Зона №				
Номер точки	Координаты		Описание закрепления на местности	Средняя квадратическая погрешность определения координат характерных точек границ земельного участка, м
	X	Y		
1	2	3	4	5
151	459515.36	2208620.59	данные отсутствуют	0.1
152	459466.35	2208651.47	данные отсутствуют	0.1
153	459454.48	2208660.4	данные отсутствуют	0.1
154	459452.67	2208668.84	данные отсутствуют	0.1
155	459459.23	2208680.88	данные отсутствуют	0.1
156	459371.82	2208733.12	данные отсутствуют	0.1
157	459370.08	2208730.25	данные отсутствуют	0.1
158	459340.11	2208748.33	данные отсутствуют	0.1
159	459335.39	2208751.19	данные отсутствуют	0.1
160	459329.77	2208754.56	данные отсутствуют	0.1
161	459331.4	2208757.26	данные отсутствуют	0.1
162	459281.21	2208787.25	данные отсутствуют	0.1
163	459272.4	2208794.49	данные отсутствуют	0.1
164	459248.08	2208810.53	данные отсутствуют	0.1
165	459115.69	2208891.08	данные отсутствуют	0.1

Государственный регистратор		ФГИС ЕГРН
полное наименование должности	подпись	инициалы, фамилия

М.П.

Выписка из Единого государственного реестра недвижимости об объекте недвижимости
Описание местоположения земельного участка

Земельный участок			
<small>(вид объекта недвижимости)</small>			
Лист № <u> </u> Раздела 3.2	Всего листов раздела 3.2 : <u> </u>	Всего разделов: <u> </u>	Всего листов выписки: <u> </u>
16.02.2022 № 99/2022/363211979			
Кадастровый номер:		47:08:0000000:2741	

Сведения о характерных точках границы земельного участка				
Система координат:				
Зона №				
Номер точки	Координаты		Описание закрепления на местности	Средняя квадратическая погрешность определения координат характерных точек границ земельного участка, м
	X	Y		
1	2	3	4	5
166	459040.05	2208937.17	данные отсутствуют	0.1
167	458987.54	2208969.18	данные отсутствуют	0.1
168	458835.9	2209061.73	данные отсутствуют	0.1
169	458793.85	2209088.21	данные отсутствуют	0.1
170	458729.85	2209128.5	данные отсутствуют	0.1
171	458685.98	2209152.65	данные отсутствуют	0.1
172	458652.79	2209167.97	данные отсутствуют	0.1
173	458643.58	2209178.61	данные отсутствуют	0.1
174	458626.78	2209190.02	данные отсутствуют	0.1
175	458536	2209248.88	данные отсутствуют	0.1
176	458526.17	2209253.07	данные отсутствуют	0.1
177	458492.62	2209275.45	данные отсутствуют	0.1
178	458003.1	2209574.47	данные отсутствуют	0.1
179	457957.53	2209599.4	данные отсутствуют	0.1
180	457949.19	2209608.06	данные отсутствуют	0.1

Государственный регистратор		ФГИС ЕГРН
полное наименование должности	подпись	инициалы, фамилия

М.П.

Выписка из Единого государственного реестра недвижимости об объекте недвижимости
Описание местоположения земельного участка

Земельный участок			
(вид объекта недвижимости)			
Лист № ____	Раздела 3.2	Всего листов раздела 3.2 : ____	Всего разделов: ____
Всего листов выписки: ____			
16.02.2022 № 99/2022/363211979			
Кадастровый номер:		47:08:0000000:2741	

Сведения о характерных точках границы земельного участка				
Система координат:				
Зона №				
Номер точки	Координаты		Описание закрепления на местности	Средняя квадратическая погрешность определения координат характерных точек границ земельного участка, м
	X	Y		
1	2	3	4	5
181	457527.58	2209865.18	данные отсутствуют	0.1
182	457351.15	2209973.5	данные отсутствуют	0.1
183	457227.84	2210042.71	данные отсутствуют	0.1
184	457159.03	2210079.15	данные отсутствуют	0.1
185	457113.94	2210099.88	данные отсутствуют	0.1
186	457111.57	2210102.69	данные отсутствуют	0.1
187	457108.84	2210104.13	данные отсутствуют	0.1
188	457101.15	2210109.07	данные отсутствуют	0.1
189	456968.85	2210173.75	данные отсутствуют	0.1
190	456815.32	2210248.29	данные отсутствуют	0.1
191	461904.56	2207577.95	данные отсутствуют	0.1
192	461907.41	2207601.94	данные отсутствуют	0.1
193	461908.01	2207607.35	данные отсутствуют	0.1
194	461948.53	2207602.97	данные отсутствуют	0.1
195	461984.71	2207595.86	данные отсутствуют	0.1

Государственный регистратор		ФГИС ЕГРН
полное наименование должности	подпись	инициалы, фамилия

М.П.

Выписка из Единого государственного реестра недвижимости об объекте недвижимости
Описание местоположения земельного участка

Земельный участок			
(вид объекта недвижимости)			
Лист № ____	Раздела 3.2	Всего листов раздела 3.2 : ____	Всего разделов: ____
Всего листов выписки: ____			
16.02.2022 № 99/2022/363211979			
Кадастровый номер:		47:08:0000000:2741	

Сведения о характерных точках границы земельного участка				
Система координат:				
Зона №				
Номер точки	Координаты		Описание закрепления на местности	Средняя квадратическая погрешность определения координат характерных точек границ земельного участка, м
	X	Y		
1	2	3	4	5
196	462000.04	2207592.82	данные отсутствуют	0.1
197	462023.61	2207587.34	данные отсутствуют	0.1
198	462027.11	2207584.24	данные отсутствуют	0.1
199	462028.99	2207577.55	данные отсутствуют	0.1
200	462024.73	2207562.4	данные отсутствуют	0.1
201	462021.87	2207557.21	данные отсутствуют	0.1
202	462015.44	2207555.34	данные отсутствуют	0.1
203	461989.59	2207557.69	данные отсутствуют	0.1
204	461965.6	2207563.47	данные отсутствуют	0.1
205	461943.98	2207575.3	данные отсутствуют	0.1
206	461917.73	2207577.78	данные отсутствуют	0.1
207	463371.49	2205375.52	данные отсутствуют	0.1
208	463342.62	2205366.8	данные отсутствуют	0.1
209	463252.7	2205569.84	данные отсутствуют	0.1
210	463240.04	2205572.88	данные отсутствуют	0.1

Государственный регистратор		ФГИС ЕГРН
полное наименование должности	подпись	инициалы, фамилия

М.П.

Выписка из Единого государственного реестра недвижимости об объекте недвижимости
Описание местоположения земельного участка

Земельный участок			
<small>(вид объекта недвижимости)</small>			
Лист № <u> </u> Раздела 3.2	Всего листов раздела 3.2 : <u> </u>	Всего разделов: <u> </u>	Всего листов выписки: <u> </u>
16.02.2022 № 99/2022/363211979			
Кадастровый номер:		47:08:0000000:2741	

Сведения о характерных точках границы земельного участка				
Система координат:				
Зона №				
Номер точки	Координаты		Описание закрепления на местности	Средняя квадратическая погрешность определения координат характерных точек границ земельного участка, м
	X	Y		
1	2	3	4	5
211	463235.11	2205578.45	данные отсутствуют	0.1
212	463232.88	2205584.41	данные отсутствуют	0.1
213	463232.73	2205589.54	данные отсутствуют	0.1
214	463234.81	2205597.24	данные отсутствуют	0.1
215	463231.84	2205602.9	данные отсутствуют	0.1
216	463177.65	2205720.16	данные отсутствуют	0.1
217	463172.53	2205730.33	данные отсутствуют	0.1
218	463157.57	2205765.41	данные отсутствуют	0.1
219	463140.66	2205812.28	данные отсутствуют	0.1
220	463128.5	2205843.56	данные отсутствуют	0.1
221	463127.77	2205849.24	данные отсутствуют	0.1
222	463073.89	2205974.52	данные отсутствуют	0.1
223	462986.26	2206175.41	данные отсутствуют	0.1
224	462984.35	2206174.58	данные отсутствуют	0.1
225	462979.89	2206184.79	данные отсутствуют	0.1

Государственный регистратор		ФГИС ЕГРН
полное наименование должности	подпись	инициалы, фамилия

М.П.

Выписка из Единого государственного реестра недвижимости об объекте недвижимости
Описание местоположения земельного участка

Земельный участок			
<small>(вид объекта недвижимости)</small>			
Лист № <u> </u> Раздела 3.2	Всего листов раздела 3.2 : <u> </u>	Всего разделов: <u> </u>	Всего листов выписки: <u> </u>
16.02.2022 № 99/2022/363211979			
Кадастровый номер:		47:08:0000000:2741	

Сведения о характерных точках границы земельного участка				
Система координат:				
Зона №				
Номер точки	Координаты		Описание закрепления на местности	Средняя квадратическая погрешность определения координат характерных точек границ земельного участка, м
	X	Y		
1	2	3	4	5
226	462981.76	2206185.48	данные отсутствуют	0.1
227	462933.32	2206295.94	данные отсутствуют	0.1
228	462856.21	2206468.7	данные отсутствуют	0.1
229	462825.24	2206541.76	данные отсутствуют	0.1
230	462821.46	2206548.45	данные отсутствуют	0.1
231	462815.74	2206562.96	данные отсутствуют	0.1
232	462804.11	2206587.4	данные отсутствуют	0.1
233	462795.43	2206604.28	данные отсутствуют	0.1
234	462787.5	2206627.67	данные отсутствуют	0.1
235	462713.74	2206795.41	данные отсутствуют	0.1
236	462648.99	2206945.28	данные отсутствуют	0.1
237	462629.33	2206988.49	данные отсутствуют	0.1
238	462621.59	2207005.03	данные отсутствуют	0.1
239	462600.34	2207046.79	данные отсутствуют	0.1
240	462563.37	2207117.45	данные отсутствуют	0.1

Государственный регистратор		ФГИС ЕГРН
полное наименование должности	подпись	инициалы, фамилия

М.П.

Выписка из Единого государственного реестра недвижимости об объекте недвижимости
Описание местоположения земельного участка

Земельный участок			
<small>(вид объекта недвижимости)</small>			
Лист № ____	Раздела 3.2	Всего листов раздела 3.2 : ____	Всего разделов: ____
Всего листов выписки: ____			
16.02.2022 № 99/2022/363211979			
Кадастровый номер:		47:08:0000000:2741	

Сведения о характерных точках границы земельного участка				
Система координат:				
Зона №				
Номер точки	Координаты		Описание закрепления на местности	Средняя квадратическая погрешность определения координат характерных точек границ земельного участка, м
	X	Y		
1	2	3	4	5
241	462562.03	2207116.81	данные отсутствуют	0.1
242	462558.29	2207124	данные отсутствуют	0.1
243	462559.51	2207124.6	данные отсутствуют	0.1
244	462529.2	2207186.83	данные отсутствуют	0.1
245	462500.05	2207245.53	данные отсутствуют	0.1
246	462486.71	2207264.72	данные отсутствуют	0.1
247	462484.61	2207266.88	данные отсутствуют	0.1
248	462469.01	2207290.07	данные отсутствуют	0.1
249	462464.1	2207297.45	данные отсутствуют	0.1
250	462447.48	2207321.58	данные отсутствуют	0.1
251	462421.82	2207351.84	данные отсутствуют	0.1
252	462400.05	2207367.51	данные отсутствуют	0.1
253	462386.82	2207379.12	данные отсутствуют	0.1
254	462382.64	2207383.19	данные отсутствуют	0.1
255	462348.41	2207419.81	данные отсутствуют	0.1

Государственный регистратор		ФГИС ЕГРН
полное наименование должности	подпись	инициалы, фамилия

М.П.

Выписка из Единого государственного реестра недвижимости об объекте недвижимости
Описание местоположения земельного участка

Земельный участок			
<small>(вид объекта недвижимости)</small>			
Лист № <u> </u> Раздела 3.2	Всего листов раздела 3.2 : <u> </u>	Всего разделов: <u> </u>	Всего листов выписки: <u> </u>
16.02.2022 № 99/2022/363211979			
Кадастровый номер:		47:08:0000000:2741	

Сведения о характерных точках границы земельного участка				
Система координат:				
Зона №				
Номер точки	Координаты		Описание закрепления на местности	Средняя квадратическая погрешность определения координат характерных точек границ земельного участка, м
	X	Y		
1	2	3	4	5
256	462339.87	2207421.13	данные отсутствуют	0.1
257	462308.95	2207444.16	данные отсутствуют	0.1
258	462278.23	2207464.34	данные отсутствуют	0.1
259	462247.29	2207481.06	данные отсутствуют	0.1
260	462215.06	2207496.22	данные отсутствуют	0.1
261	462162.6	2207516.31	данные отсутствуют	0.1
262	462111.47	2207532.62	данные отсутствуют	0.1
263	462058.53	2207546.57	данные отсутствуют	0.1
264	462040.22	2207549.43	данные отсутствуют	0.1
265	462036.47	2207553.01	данные отсутствуют	0.1
266	462034.67	2207558.8	данные отсутствуют	0.1
267	462039	2207574.91	данные отсутствуют	0.1
268	462042.4	2207579.19	данные отсутствуют	0.1
269	462049.42	2207579.9	данные отсутствуют	0.1
270	462123.5	2207558.35	данные отсутствуют	0.1

Государственный регистратор		ФГИС ЕГРН
полное наименование должности	подпись	инициалы, фамилия

М.П.

Выписка из Единого государственного реестра недвижимости об объекте недвижимости
Описание местоположения земельного участка

Земельный участок			
(вид объекта недвижимости)			
Лист № ____	Раздела 3.2	Всего листов раздела 3.2 : ____	Всего разделов: ____
Всего листов выписки: ____			
16.02.2022 № 99/2022/363211979			
Кадастровый номер:		47:08:0000000:2741	

Сведения о характерных точках границы земельного участка				
Система координат:				
Зона №				
Номер точки	Координаты		Описание закрепления на местности	Средняя квадратическая погрешность определения координат характерных точек границ земельного участка, м
	X	Y		
1	2	3	4	5
271	462152.18	2207550.38	данные отсутствуют	0.1
272	462184.88	2207539.21	данные отсутствуют	0.1
273	462226.04	2207522	данные отсутствуют	0.1
274	462260.94	2207508.76	данные отсутствуют	0.1
275	462296.91	2207490.91	данные отсутствуют	0.1
276	462345.73	2207452.45	данные отсутствуют	0.1
277	462379.22	2207425.22	данные отсутствуют	0.1
278	462428.84	2207382.44	данные отсутствуют	0.1
279	462434.77	2207380.36	данные отсутствуют	0.1
280	462447.89	2207370.14	данные отсутствуют	0.1
281	462458.62	2207361.75	данные отсутствуют	0.1
282	462468.03	2207352.03	данные отсутствуют	0.1
283	462473.86	2207333.23	данные отсутствуют	0.1
284	462510.16	2207274.46	данные отсутствуют	0.1
285	462580.62	2207143.3	данные отсутствуют	0.1

Государственный регистратор		ФГИС ЕГРН
полное наименование должности	подпись	инициалы, фамилия

М.П.

Выписка из Единого государственного реестра недвижимости об объекте недвижимости
Описание местоположения земельного участка

Земельный участок			
(вид объекта недвижимости)			
Лист № ____	Раздела 3.2	Всего листов раздела 3.2 : ____	Всего разделов: ____
Всего листов выписки: ____			
16.02.2022 № 99/2022/363211979			
Кадастровый номер:		47:08:0000000:2741	

Сведения о характерных точках границы земельного участка				
Система координат:				
Зона №				
Номер точки	Координаты		Описание закрепления на местности	Средняя квадратическая погрешность определения координат характерных точек границ земельного участка, м
	X	Y		
1	2	3	4	5
286	462579.86	2207142.59	данные отсутствуют	0.1
287	462598.82	2207106.75	данные отсутствуют	0.1
288	462625.15	2207058.77	данные отсутствуют	0.1
289	462628.62	2207057.75	данные отсутствуют	0.1
290	462631.81	2207050.33	данные отсутствуют	0.1
291	462631.69	2207045.82	данные отсутствуют	0.1
292	462639.02	2207031.04	данные отсутствуют	0.1
293	462671.18	2206965.96	данные отсутствуют	0.1
294	462687.63	2206924.29	данные отсутствуют	0.1
295	462704.04	2206886.94	данные отсутствуют	0.1
296	462704.62	2206879.38	данные отсутствуют	0.1
297	462706.06	2206876.25	данные отсутствуют	0.1
298	462715.62	2206855.3	данные отсутствуют	0.1
299	462714.49	2206854.76	данные отсутствуют	0.1
300	462729.73	2206823.83	данные отсутствуют	0.1

Государственный регистратор		ФГИС ЕГРН
полное наименование должности	подпись	инициалы, фамилия

М.П.

Выписка из Единого государственного реестра недвижимости об объекте недвижимости
Описание местоположения земельного участка

Земельный участок			
(вид объекта недвижимости)			
Лист № ____	Раздела 3.2	Всего листов раздела 3.2 : ____	Всего разделов: ____
Всего листов выписки: ____			
16.02.2022 № 99/2022/363211979			
Кадастровый номер:		47:08:0000000:2741	

Сведения о характерных точках границы земельного участка				
Система координат:				
Зона №				
Номер точки	Координаты		Описание закрепления на местности	Средняя квадратическая погрешность определения координат характерных точек границ земельного участка, м
	X	Y		
1	2	3	4	5
301	462746.43	2206787.19	данные отсутствуют	0.1
302	462760.71	2206754.77	данные отсутствуют	0.1
303	462771.34	2206728.15	данные отсутствуют	0.1
304	462771.64	2206718.65	данные отсутствуют	0.1
305	462797.3	2206668.89	данные отсутствуют	0.1
306	462813.18	2206638.84	данные отсутствуют	0.1
307	462825.77	2206609.69	данные отсутствуют	0.1
308	462832.49	2206594.75	данные отсутствуют	0.1
309	462840.76	2206574.69	данные отсутствуют	0.1
310	462844.86	2206570.88	данные отсутствуют	0.1
311	462845.45	2206570.27	данные отсутствуют	0.1
312	462848.11	2206564.04	данные отсутствуют	0.1
313	462848.14	2206563.42	данные отсутствуют	0.1
314	462847.87	2206558.11	данные отсутствуют	0.1
315	462902.6	2206426.54	данные отсутствуют	0.1

Государственный регистратор		ФГИС ЕГРН
полное наименование должности	подпись	инициалы, фамилия

М.П.

Выписка из Единого государственного реестра недвижимости об объекте недвижимости
Описание местоположения земельного участка

Земельный участок			
(вид объекта недвижимости)			
Лист № ____	Раздела 3.2	Всего листов раздела 3.2 : ____	Всего разделов: ____
Всего листов выписки: ____			
16.02.2022 № 99/2022/363211979			
Кадастровый номер:		47:08:0000000:2741	

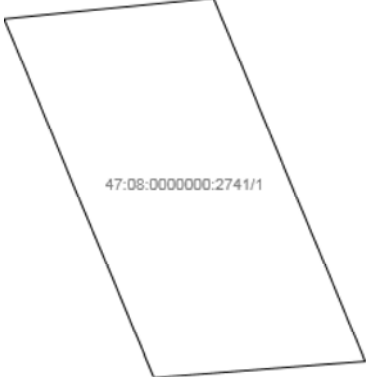
Сведения о характерных точках границы земельного участка				
Система координат:				
Зона №				
Номер точки	Координаты		Описание закрепления на местности	Средняя квадратическая погрешность определения координат характерных точек границ земельного участка, м
	X	Y		
1	2	3	4	5
316	462924.43	2206377.08	данные отсутствуют	0.1
317	462928.49	2206367.91	данные отсутствуют	0.1
318	462952.65	2206311.84	данные отсутствуют	0.1
319	463012.89	2206176.85	данные отсутствуют	0.1
320	463015.83	2206176.52	данные отсутствуют	0.1
321	463031.94	2206155.91	данные отсутствуют	0.1
322	463041.56	2206134	данные отсутствуют	0.1
323	463042.36	2206110.5	данные отсутствуют	0.1
324	463132.73	2205903.4	данные отсутствуют	0.1
325	463156.49	2205848.79	данные отсутствуют	0.1
326	463242.32	2205654.41	данные отсутствуют	0.1
327	463245.3	2205647.72	данные отсутствуют	0.1
328	463359.41	2205391.72	данные отсутствуют	0.1
329	463370.43	2205377.96	данные отсутствуют	0.1

Государственный регистратор		ФГИС ЕГРН
полное наименование должности	подпись	инициалы, фамилия

М.П.

Выписка из Единого государственного реестра недвижимости об объекте недвижимости
Сведения о частях земельного участка

Земельный участок			
(вид объекта недвижимости)			
Лист № ____ Раздела 4	Всего листов раздела 4 : ____	Всего разделов: ____	Всего листов выписки: ____
16.02.2022 № 99/2022/363211979			
Кадастровый номер:		47:08:0000000:2741	

План (чертеж, схема) части земельного участка	Учетный номер части: 47:08:0000000:2741/1
	
Масштаб 1: данные отсутствуют	Условные обозначения:

Государственный регистратор		ФГИС ЕГРН
полное наименование должности	подпись	инициалы, фамилия

М.П.

Выписка из Единого государственного реестра недвижимости об объекте недвижимости
Сведения о частях земельного участка

Земельный участок			
<small>(вид объекта недвижимости)</small>			
Лист № ____ Раздела 4	Всего листов раздела 4 : ____	Всего разделов: ____	Всего листов выписки: ____
16.02.2022 № 99/2022/363211979			
Кадастровый номер:		47:08:0000000:2741	


План (чертеж, схема) части земельного участка	Учетный номер части: 47:08:0000000:2741/2
	
Масштаб 1: данные отсутствуют	Условные обозначения:

Государственный регистратор		ФГИС ЕГРН
полное наименование должности	подпись	инициалы, фамилия

М.П.

Выписка из Единого государственного реестра недвижимости об объекте недвижимости
Сведения о частях земельного участка

Земельный участок			
(вид объекта недвижимости)			
Лист № ____ Раздела 4	Всего листов раздела 4 : ____	Всего разделов: ____	Всего листов выписки: ____
16.02.2022 № 99/2022/363211979			
Кадастровый номер:		47:08:0000000:2741	


План (чертеж, схема) части земельного участка	Учетный номер части: 47:08:0000000:2741/3
	
Масштаб 1: данные отсутствуют	Условные обозначения:

Государственный регистратор		ФГИС ЕГРН
полное наименование должности	подпись	инициалы, фамилия

М.П.

Выписка из Единого государственного реестра недвижимости об объекте недвижимости
Сведения о частях земельного участка

Земельный участок			
(вид объекта недвижимости)			
Лист № ____ Раздела 4	Всего листов раздела 4 : ____	Всего разделов: ____	Всего листов выписки: ____
16.02.2022 № 99/2022/363211979			
Кадастровый номер:		47:08:0000000:2741	

План (чертеж, схема) части земельного участка	Учетный номер части: 47:08:0000000:2741/4
	
Масштаб 1: данные отсутствуют	Условные обозначения:

Государственный регистратор		ФГИС ЕГРН
полное наименование должности	подпись	инициалы, фамилия

М.П.

Выписка из Единого государственного реестра недвижимости об объекте недвижимости
Сведения о частях земельного участка

Земельный участок			
(вид объекта недвижимости)			
Лист № ____ Раздела 4	Всего листов раздела 4 : ____	Всего разделов: ____	Всего листов выписки: ____
16.02.2022 № 99/2022/363211979			
Кадастровый номер:		47:08:0000000:2741	


План (чертеж, схема) части земельного участка	Учетный номер части: 47:08:0000000:2741/5
	
Масштаб 1: данные отсутствуют	Условные обозначения:

Государственный регистратор		ФГИС ЕГРН
полное наименование должности	подпись	инициалы, фамилия

М.П.

Выписка из Единого государственного реестра недвижимости об объекте недвижимости
Сведения о частях земельного участка

Земельный участок			
(вид объекта недвижимости)			
Лист № ____ Раздела 4	Всего листов раздела 4 : ____	Всего разделов: ____	Всего листов выписки: ____
16.02.2022 № 99/2022/363211979			
Кадастровый номер:		47:08:0000000:2741	

План (чертеж, схема) части земельного участка	Учетный номер части: 47:08:0000000:2741/6
	
Масштаб 1: данные отсутствуют	Условные обозначения:

Государственный регистратор		ФГИС ЕГРН
полное наименование должности	подпись	инициалы, фамилия

М.П.

Выписка из Единого государственного реестра недвижимости об объекте недвижимости
Сведения о частях земельного участка

Земельный участок			
(вид объекта недвижимости)			
Лист № ____ Раздела 4	Всего листов раздела 4 : ____	Всего разделов: ____	Всего листов выписки: ____
16.02.2022 № 99/2022/363211979			
Кадастровый номер:		47:08:0000000:2741	

План (чертеж, схема) части земельного участка	Учетный номер части: 47:08:0000000:2741/7
	
Масштаб 1: данные отсутствуют	Условные обозначения:

Государственный регистратор		ФГИС ЕГРН
полное наименование должности	подпись	инициалы, фамилия

М.П.

Выписка из Единого государственного реестра недвижимости об объекте недвижимости
Сведения о частях земельного участка

Земельный участок			
(вид объекта недвижимости)			
Лист № ____ Раздела 4	Всего листов раздела 4 : ____	Всего разделов: ____	Всего листов выписки: ____
16.02.2022 № 99/2022/363211979			
Кадастровый номер:		47:08:0000000:2741	

План (чертеж, схема) части земельного участка	Учетный номер части: 47:08:0000000:2741/8
	
Масштаб 1: данные отсутствуют	Условные обозначения:

Государственный регистратор		ФГИС ЕГРН
полное наименование должности	подпись	инициалы, фамилия

М.П.

Выписка из Единого государственного реестра недвижимости об объекте недвижимости
Сведения о частях земельного участка

Земельный участок			
(вид объекта недвижимости)			
Лист № ____ Раздела 4	Всего листов раздела 4 : ____	Всего разделов: ____	Всего листов выписки: ____
16.02.2022 № 99/2022/363211979			
Кадастровый номер:		47:08:0000000:2741	

План (чертеж, схема) части земельного участка	Учетный номер части: 47:08:0000000:2741/9
	
Масштаб 1: данные отсутствуют	Условные обозначения:

Государственный регистратор		ФГИС ЕГРН
полное наименование должности	подпись	инициалы, фамилия

М.П.

Выписка из Единого государственного реестра недвижимости об объекте недвижимости
Сведения о частях земельного участка

Земельный участок			
(вид объекта недвижимости)			
Лист № ____ Раздела 4	Всего листов раздела 4 : ____	Всего разделов: ____	Всего листов выписки: ____
16.02.2022 № 99/2022/363211979			
Кадастровый номер:		47:08:0000000:2741	

План (чертеж, схема) части земельного участка	Учетный номер части: 47:08:0000000:2741/10
	
Масштаб 1: данные отсутствуют	Условные обозначения:

Государственный регистратор		ФГИС ЕГРН
полное наименование должности	подпись	инициалы, фамилия

М.П.

Выписка из Единого государственного реестра недвижимости об объекте недвижимости
Сведения о частях земельного участка

Земельный участок			
(вид объекта недвижимости)			
Лист № ____ Раздела 4	Всего листов раздела 4 : ____	Всего разделов: ____	Всего листов выписки: ____
16.02.2022 № 99/2022/363211979			
Кадастровый номер:		47:08:0000000:2741	


План (чертеж, схема) части земельного участка	Учетный номер части: 47:08:0000000:2741/11
	
Масштаб 1: данные отсутствуют	Условные обозначения:

Государственный регистратор		ФГИС ЕГРН
полное наименование должности	подпись	инициалы, фамилия

М.П.

Выписка из Единого государственного реестра недвижимости об объекте недвижимости
Сведения о частях земельного участка

Земельный участок			
(вид объекта недвижимости)			
Лист № ____ Раздела 4	Всего листов раздела 4 : ____	Всего разделов: ____	Всего листов выписки: ____
16.02.2022 № 99/2022/363211979			
Кадастровый номер:		47:08:0000000:2741	


План (чертеж, схема) части земельного участка	Учетный номер части: 47:08:0000000:2741/12
	
Масштаб 1: данные отсутствуют	Условные обозначения:

Государственный регистратор		ФГИС ЕГРН
полное наименование должности	подпись	инициалы, фамилия

М.П.

Выписка из Единого государственного реестра недвижимости об объекте недвижимости
Сведения о частях земельного участка

Земельный участок			
(вид объекта недвижимости)			
Лист № ____ Раздела 4	Всего листов раздела 4 : ____	Всего разделов: ____	Всего листов выписки: ____
16.02.2022 № 99/2022/363211979			
Кадастровый номер:		47:08:0000000:2741	

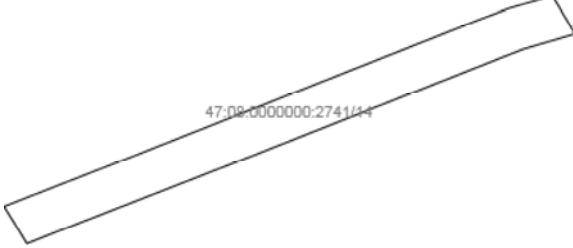
План (чертеж, схема) части земельного участка	Учетный номер части: 47:08:0000000:2741/13
	
Масштаб 1: данные отсутствуют	Условные обозначения:

Государственный регистратор		ФГИС ЕГРН
полное наименование должности	подпись	инициалы, фамилия

М.П.

Выписка из Единого государственного реестра недвижимости об объекте недвижимости
Сведения о частях земельного участка

Земельный участок			
(вид объекта недвижимости)			
Лист № ____ Раздела 4	Всего листов раздела 4 : ____	Всего разделов: ____	Всего листов выписки: ____
16.02.2022 № 99/2022/363211979			
Кадастровый номер:		47:08:0000000:2741	


План (чертеж, схема) части земельного участка	Учетный номер части: 47:08:0000000:2741/14
	
Масштаб 1: данные отсутствуют	Условные обозначения:

Государственный регистратор		ФГИС ЕГРН
полное наименование должности	подпись	инициалы, фамилия

М.П.

Выписка из Единого государственного реестра недвижимости об объекте недвижимости
Сведения о частях земельного участка

Земельный участок			
(вид объекта недвижимости)			
Лист № ____ Раздела 4	Всего листов раздела 4 : ____	Всего разделов: ____	Всего листов выписки: ____
16.02.2022 № 99/2022/363211979			
Кадастровый номер:		47:08:0000000:2741	

План (чертеж, схема) части земельного участка		Учетный номер части: 47:08:0000000:2741/16	
			
Масштаб 1: данные отсутствуют	Условные обозначения:		

Государственный регистратор		ФГИС ЕГРН
полное наименование должности	подпись	инициалы, фамилия

М.П.

Выписка из Единого государственного реестра недвижимости об объекте недвижимости
Сведения о частях земельного участка

Земельный участок			
<small>(вид объекта недвижимости)</small>			
Лист № ____ Раздела 4.1	Всего листов раздела 4.1 : ____	Всего разделов: ____	Всего листов выписки: ____
16.02.2022 № 99/2022/363211979			
Кадастровый номер:		47:08:0000000:2741	

Учетный номер части	Площадь (м ²)	Содержание ограничения в использовании или ограничения права на объект недвижимости или обременения объекта недвижимости
1	2	3
1	1421	Ограничения прав на земельный участок, предусмотренные статьями 56, 56.1 Земельного кодекса Российской Федерации, 47.07.2.136, Карта (план) объекта землеустройства № 175/2013 от 19.12.2013
2	2765	Ограничения прав на земельный участок, предусмотренные статьями 56, 56.1 Земельного кодекса Российской Федерации, 47.07.2.125, Карта (план) объекта землеустройства № 162/2013 от 05.12.2013
3	1802	Ограничения прав на земельный участок, предусмотренные статьями 56, 56.1 Земельного кодекса Российской Федерации, 47.07.2.76, Карта (план) № 154/2012 от 23.10.2012
4	1370	Ограничения прав на земельный участок, предусмотренные статьями 56, 56.1 Земельного кодекса Российской Федерации, 47.07.2.24, Карта (план) № 0016/04-2012 от 21.06.2012
5	639	Ограничения прав на земельный участок, предусмотренные статьями 56, 56.1 Земельного кодекса Российской Федерации, 47.07.2.139, Карта (план) объекта землеустройства № 181/2013 от 25.12.2013
6	1768	Ограничения прав на земельный участок, предусмотренные статьями 56, 56.1 Земельного кодекса Российской Федерации, 47.07.2.89, Карта (план) № 335/2012 от 17.12.2012
7	50	Ограничения прав на земельный участок, предусмотренные статьями 56, 56.1 Земельного кодекса Российской Федерации, 47.08.2.147, Справка № 10 от 08.02.2017
8	417	Ограничения прав на земельный участок, предусмотренные статьями 56, 56.1 Земельного кодекса Российской Федерации, 47.08.2.148, Справка № 10 от 08.02.2017

Государственный регистратор		ФГИС ЕГРН
полное наименование должности	подпись	инициалы, фамилия

М.П.

Выписка из Единого государственного реестра недвижимости об объекте недвижимости
Сведения о частях земельного участка

Земельный участок			
<small>(вид объекта недвижимости)</small>			
Лист № <u> </u> Раздела 4.1	Всего листов раздела 4.1 : <u> </u>	Всего разделов: <u> </u>	Всего листов выписки: <u> </u>
16.02.2022 № 99/2022/363211979			
Кадастровый номер:		47:08:0000000:2741	

Учетный номер части	Площадь (м ²)	Содержание ограничения в использовании или ограничения права на объект недвижимости или обременения объекта недвижимости
1	2	3
9	72	Ограничения прав на земельный участок, предусмотренные статьями 56, 56.1 Земельного кодекса Российской Федерации, 47.08.2.214, Выписка из реестра муниципального имущества № 08 от 30.01.2017
10	34	Ограничения прав на земельный участок, предусмотренные статьями 56, 56.1 Земельного кодекса Российской Федерации, 47.08.2.228, Справка № 10 от 08.02.2017
11	90	Ограничения прав на земельный участок, предусмотренные статьями 56, 56.1 Земельного кодекса Российской Федерации, 47.08.2.240, Справка № 10 от 08.02.2017
12	176	Ограничения прав на земельный участок, предусмотренные статьями 56, 56.1 Земельного кодекса Российской Федерации, 47.08.2.291, Договор купли-продажи муниципального имущества № 94-8/-X.2016 от 07.10.2016
13	180	Ограничения прав на земельный участок, предусмотренные статьями 56, 56.1 Земельного кодекса Российской Федерации, 47.08.2.293, Договор купли-продажи муниципального имущества № 94-8/-X.2016 от 07.10.2016
14	54	Ограничения прав на земельный участок, предусмотренные статьями 56, 56.1 Земельного кодекса Российской Федерации, 47.08.2.294, Договор купли-продажи муниципального имущества № 94-8/-X.2016 от 07.10.2016
16	2057	Ограничения прав на земельный участок, предусмотренные статьями 56, 56.1 Земельного кодекса Российской Федерации, 47.08.2.320, Выписка из Единого государственного реестра недвижимости об основных характеристиках и зарегистрированных правах на объект недвижимости № 99/2018/110141977 от 06.06.2018

Государственный регистратор		ФГИС ЕГРН
полное наименование должности	подпись	инициалы, фамилия

М.П.

Выписка из Единого государственного реестра недвижимости об объекте недвижимости
Сведения о частях земельного участка

Земельный участок				
(вид объекта недвижимости)				
Лист № ____ Раздела 4.2		Всего листов раздела 4.2 : ____		Всего разделов: ____
Всего листов выписки: ____				
16.02.2022 № 99/2022/363211979				
Кадастровый номер:			47:08:0000000:2741	
Сведения о характерных точках границы части (частей) земельного участка				
Учетный номер части: 1				
Система координат: МСК 47 зона 2				
Зона №				
Номер точки	Координаты, м		Описание закрепления на местности	Средняя квадратическая погрешность определения координат характерных точек границы части земельного участка, м
	X	Y		
1	2	3	4	5
75	461015.2	2207767.13	данные отсутствуют	данные отсутствуют
75	461015.2	2207767.13	данные отсутствуют	данные отсутствуют
76	461018.89	2207766.23	данные отсутствуют	данные отсутствуют
76	461018.89	2207766.23	данные отсутствуют	данные отсутствуют
77	461027.42	2207761.17	данные отсутствуют	данные отсутствуют
77	461027.42	2207761.17	данные отсутствуют	данные отсутствуют
78	461102.48	2207722	данные отсутствуют	данные отсутствуют
79	461136.29	2207705.29	данные отсутствуют	данные отсутствуют
116	461476.46	2207529.84	данные отсутствуют	данные отсутствуют
121	461101.79	2207691.52	данные отсутствуют	данные отсутствуют
122	461089.75	2207698.19	данные отсутствуют	данные отсутствуют
123	461065.46	2207709.99	данные отсутствуют	данные отсутствуют
125	461012.08	2207736.87	данные отсутствуют	данные отсутствуют
125	461012.08	2207736.87	данные отсутствуют	данные отсутствуют
126	460967.46	2207762.01	данные отсутствуют	данные отсутствуют
126	460967.46	2207762.01	данные отсутствуют	данные отсутствуют
Государственный регистратор			ФГИС ЕГРН	
полное наименование должности			подпись	
			инициалы, фамилия	

М.П.

Выписка из Единого государственного реестра недвижимости об объекте недвижимости
Сведения о частях земельного участка

Земельный участок			
(вид объекта недвижимости)			
Лист №	Раздела 4.2	Всего листов раздела 4.2 :	Всего разделов: _____
16.02.2022 № 99/2022/363211979		Всего листов выписки: _____	
Кадастровый номер:		47:08:000000:2741	

Номер точки	Координаты, м		Описание закрепления на местности	Средняя квадратическая погрешность определения координат характерных точек границы части земельного участка, м
	X	Y		
1	2	3	4	5
171	458685.98	2209152.65	данные отсутствуют	данные отсутствуют
172	458652.79	2209167.97	данные отсутствуют	данные отсутствуют
173	458643.58	2209178.61	данные отсутствуют	данные отсутствуют
174	458626.78	2209190.02	данные отсутствуют	данные отсутствуют
230	462821.46	2206548.45	данные отсутствуют	данные отсутствуют
330	461376.74	2207574.34	данные отсутствуют	данные отсутствуют
331	461376.6	2207572.91	данные отсутствуют	данные отсутствуют
332	461328.33	2207593.01	данные отсутствуют	данные отсутствуют
333	461330.45	2207620.43	данные отсутствуют	данные отсутствуют
334	461330.52	2207621.37	данные отсутствуют	данные отсутствуют
335	461379.41	2207601	данные отсутствуют	данные отсутствуют
336	119423.02	106256.16	данные отсутствуют	0.5
337	119422.25	106254.13	данные отсутствуют	данные отсутствуют
338	119376.32	106274.03	данные отсутствуют	данные отсутствуют
339	119384.13	106294.6	данные отсутствуют	0.5
340	119386	106299.27	данные отсутствуют	данные отсутствуют
341	119431.89	106279.38	данные отсутствуют	данные отсутствуют

Государственный регистратор		ФГИС ЕГРН
полное наименование должности	подпись	инициалы, фамилия

М.П.

Выписка из Единого государственного реестра недвижимости об объекте недвижимости
Сведения о частях земельного участка

Земельный участок			
(вид объекта недвижимости)			
Лист №	Раздела 4.2	Всего листов раздела 4.2 :	Всего разделов: _____
16.02.2022 № 99/2022/363211979		Всего листов выписки: _____	
Кадастровый номер:		47:08:000000:2741	

Номер точки	Координаты, м		Описание закрепления на местности	Средняя квадратическая погрешность определения координат характерных точек границы части земельного участка, м
	X	Y		
1	2	3	4	5
342	119430.71	106276.44	данные отсутствуют	0.5
343	119508.47	106216.2	данные отсутствуют	0.5
344	119508.18	106215.49	данные отсутствуют	данные отсутствуют
345	119492.59	106222.14	данные отсутствуют	данные отсутствуют
346	119476.69	106230.54	данные отсутствуют	данные отсутствуют
347	119463.11	106236.42	данные отсутствуют	данные отсутствуют
348	119471.71	106257.59	данные отсутствуют	0.5
349	119473.22	106261.46	данные отсутствуют	данные отсутствуют
350	119487.11	106255.44	данные отсутствуют	данные отсутствуют
351	119519.82	106243.33	данные отсутствуют	данные отсутствуют
352	119518.16	106239.08	данные отсутствуют	0.5
353	461051.08	2207748.83	данные отсутствуют	данные отсутствуют
354	461016.42	2207734.43	данные отсутствуют	данные отсутствуют
355	460961.1	2207765.59	данные отсутствуют	данные отсутствуют
356	460992.6	2207778.68	данные отсутствуют	данные отсутствуют
357	461138.14	2207704.78	данные отсутствуют	данные отсутствуют
358	461102.54	2207691.1	данные отсутствуют	данные отсутствуют

Государственный регистратор		ФГИС ЕГРН
полное наименование должности	подпись	инициалы, фамилия

М.П.

Выписка из Единого государственного реестра недвижимости об объекте недвижимости
Сведения о частях земельного участка

Земельный участок			
<small>(вид объекта недвижимости)</small>			
Лист №	Раздела 4.2	Всего листов раздела 4.2 :	Всего разделов: _____
16.02.2022 № 99/2022/363211979		Всего листов выписки: _____	
Кадастровый номер:		47:08:000000:2741	

Номер точки	Координаты, м		Описание закрепления на местности	Средняя квадратическая погрешность определения координат характерных точек границы части земельного участка, м
	X	Y		
1	2	3	4	5
359	461057.97	2207713.64	данные отсутствуют	данные отсутствуют
360	461092.86	2207727.02	данные отсутствуют	данные отсутствуют
361	461494.78	2207530.15	данные отсутствуют	0.5
362	461492.33	2207523.33	данные отсутствуют	данные отсутствуют
363	461472.45	2207531.88	данные отсутствуют	данные отсутствуют
364	461474.6	2207537.85	данные отсутствуют	0.5
365	461480.38	2207553.8	данные отсутствуют	0.5
366	461482.23	2207558.9	данные отсутствуют	данные отсутствуют
367	461502.6	2207551.7	данные отсутствуют	данные отсутствуют
368	461501.04	2207547.42	данные отсутствуют	0.5
369	461056.85	2207745.82	данные отсутствуют	данные отсутствуют
370	461020.32	2207732.22	данные отсутствуют	данные отсутствуют
371	460966.66	2207762.46	данные отсутствуют	данные отсутствуют
372	460999.96	2207774.92	данные отсутствуют	данные отсутствуют
373	459952.56	2208382.16	данные отсутствуют	данные отсутствуют
374	459950.84	2208383.2	данные отсутствуют	данные отсутствуют
375	459961.39	2208406.08	данные отсутствуют	данные отсутствуют

Государственный регистратор		ФГИС ЕГРН
полное наименование должности	подпись	инициалы, фамилия

М.П.

Выписка из Единого государственного реестра недвижимости об объекте недвижимости
Сведения о частях земельного участка

Земельный участок			
<small>(вид объекта недвижимости)</small>			
Лист №	Раздела 4.2	Всего листов раздела 4.2 :	Всего разделов: _____
16.02.2022 № 99/2022/363211979		Всего листов выписки: _____	
Кадастровый номер:		47:08:000000:2741	

Номер точки	Координаты, м		Описание закрепления на местности	Средняя квадратическая погрешность определения координат характерных точек границы части земельного участка, м
	X	Y		
1	2	3	4	5
376	459963.13	2208405.07	данные отсутствуют	данные отсутствуют
377	459945.35	2208386.52	данные отсутствуют	данные отсутствуют
378	459940.93	2208389.19	данные отсутствуют	данные отсутствуют
379	459939.75	2208390.33	данные отсутствуют	0.1
380	459920.52	2208402.66	данные отсутствуют	0.1
381	459909.17	2208410.12	данные отсутствуют	0.1
382	459885.53	2208423.59	данные отсутствуют	0.1
383	459872.24	2208432.38	данные отсутствуют	0.1
384	459861.93	2208437.94	данные отсутствуют	0.1
385	459841.37	2208449.98	данные отсутствуют	0.1
386	459827.92	2208461.43	данные отсутствуют	0.1
387	459820.67	2208465.9	данные отсутствуют	0.1
388	459808.74	2208473.28	данные отсутствуют	0.1
389	459796.21	2208481.58	данные отсутствуют	0.1
390	459786.04	2208488.23	данные отсутствуют	0.1
391	459785.57	2208489.43	данные отсутствуют	0.1
392	459785.46	2208490.41	данные отсутствуют	0.1

Государственный регистратор		ФГИС ЕГРН
полное наименование должности	подпись	инициалы, фамилия

М.П.

Выписка из Единого государственного реестра недвижимости об объекте недвижимости
Сведения о частях земельного участка

Земельный участок			
(вид объекта недвижимости)			
Лист №	Раздела 4.2	Всего листов раздела 4.2 :	Всего разделов: _____
16.02.2022 № 99/2022/363211979		Всего листов выписки: _____	
Кадастровый номер:		47:08:000000:2741	

Номер точки	Координаты, м		Описание закрепления на местности	Средняя квадратическая погрешность определения координат характерных точек границы части земельного участка, м
	X	Y		
1	2	3	4	5
393	459790.72	2208510.07	данные отсутствуют	данные отсутствуют
394	459792.5	2208508.99	данные отсутствуют	данные отсутствуют
395	459787.48	2208490.26	данные отсутствуют	0.1
396	459787.52	2208489.92	данные отсутствуют	0.1
397	459787.67	2208489.56	данные отсутствуют	0.1
398	459797.31	2208483.25	данные отсутствуют	0.1
399	459809.82	2208474.95	данные отсутствуют	0.1
400	459821.73	2208467.6	данные отсутствуют	0.1
401	459829.1	2208463.05	данные отсутствуют	0.1
402	459842.52	2208451.61	данные отсутствуют	0.1
403	459862.91	2208439.69	данные отсутствуют	0.1
404	459873.27	2208434.09	данные отсутствуют	0.1
405	459886.6	2208425.3	данные отсутствуют	0.1
406	459910.22	2208411.83	данные отсутствуют	0.1
407	459921.61	2208404.34	данные отсутствуют	0.1
408	459941	2208391.91	данные отсутствуют	0.1
409	459944.37	2208388.64	данные отсутствуют	0.1

Государственный регистратор		ФГИС ЕГРН
полное наименование должности	подпись	инициалы, фамилия

М.П.

Выписка из Единого государственного реестра недвижимости об объекте недвижимости
Сведения о частях земельного участка

Земельный участок			
(вид объекта недвижимости)			
Лист №	Раздела 4.2	Всего листов раздела 4.2 :	Всего разделов: _____
16.02.2022 № 99/2022/363211979		Всего листов выписки: _____	
Кадастровый номер:		47:08:000000:2741	

Номер точки	Координаты, м		Описание закрепления на местности	Средняя квадратическая погрешность определения координат характерных точек границы части земельного участка, м
	X	Y		
1	2	3	4	5
410	459965.55	2208378.3	данные отсутствуют	0.1
411	459963.95	2208375.27	данные отсутствуют	данные отсутствуют
412	459940.81	2208389.27	данные отсутствуют	данные отсутствуют
413	459941.71	2208390.96	данные отсутствуют	0.1
414	462826.08	2206556.17	данные отсутствуют	0.1
415	462822.74	2206546.19	данные отсутствуют	данные отсутствуют
416	462820.29	2206551.45	данные отсутствуют	данные отсутствуют
417	462822.29	2206557.44	данные отсутствуют	0.1
418	459361.56	2208735.38	данные отсутствуют	данные отсутствуют
419	459359.64	2208736.54	данные отсутствуют	данные отсутствуют
420	459360.42	2208746.66	данные отсутствуют	0.1
421	459360.79	2208748.1	данные отсутствуют	0.1
422	459369.69	2208766.29	данные отсутствуют	0.1
423	459369.79	2208766.67	данные отсутствуют	0.1
424	459369.54	2208767.6	данные отсутствуют	0.1
425	459367.11	2208773.5	данные отсутствуют	0.1
426	459366.5	2208775.83	данные отсутствуют	0.1

Государственный регистратор		ФГИС ЕГРН
полное наименование должности	подпись	инициалы, фамилия

М.П.

Выписка из Единого государственного реестра недвижимости об объекте недвижимости
Сведения о частях земельного участка

Земельный участок			
(вид объекта недвижимости)			
Лист №	Раздела 4.2	Всего листов раздела 4.2 :	Всего разделов: _____
16.02.2022 № 99/2022/363211979		Всего листов выписки: _____	
Кадастровый номер:		47:08:000000:2741	

Номер точки	Координаты, м		Описание закрепления на местности	Средняя квадратическая погрешность определения координат характерных точек границы части земельного участка, м
	X	Y		
1	2	3	4	5
427	459366.07	2208778.78	данные отсутствуют	данные отсутствуют
428	459368.28	2208777.45	данные отсутствуют	данные отсутствуют
429	459368.46	2208776.23	данные отсутствуют	0.1
430	459369.01	2208774.14	данные отсутствуют	0.1
431	459371.45	2208768.24	данные отсутствуют	0.1
432	459371.85	2208766.71	данные отсутствуют	0.1
433	459371.59	2208765.61	данные отсутствуют	0.1
434	459362.68	2208747.42	данные отсутствуют	0.1
435	459362.41	2208746.34	данные отсутствуют	0.1
436	117052.52	107685.61	данные отсутствуют	0.1
437	117050.6	107680.78	данные отсутствуют	данные отсутствуют
438	117048.88	107681.86	данные отсутствуют	данные отсутствуют
439	117051.04	107687.28	данные отсутствуют	0.1
440	117073.06	107693.07	данные отсутствуют	данные отсутствуют
441	117075.34	107691.6	данные отсутствуют	данные отсутствуют
442	117629.16	107306.45	данные отсутствуют	данные отсутствуют
443	117622.1	107310.98	данные отсутствуют	0.1

Государственный регистратор		ФГИС ЕГРН
полное наименование должности	подпись	инициалы, фамилия

М.П.

Выписка из Единого государственного реестра недвижимости об объекте недвижимости
Сведения о частях земельного участка

Земельный участок			
<small>(вид объекта недвижимости)</small>			
Лист №	Раздела 4.2	Всего листов раздела 4.2 :	Всего разделов: _____
16.02.2022 № 99/2022/363211979		Всего листов выписки: _____	
Кадастровый номер:		47:08:000000:2741	

Номер точки	Координаты, м		Описание закрепления на местности	Средняя квадратическая погрешность определения координат характерных точек границы части земельного участка, м
	X	Y		
1	2	3	4	5
444	117590.83	107317.31	данные отсутствуют	0.1
445	117584.86	107319.3	данные отсутствуют	0.1
446	117582.68	107320.29	данные отсутствуют	данные отсутствуют
447	117564.66	107330.85	данные отсутствуют	данные отсутствуют
448	117567.8	107329.27	данные отсутствуют	0.1
449	117585.59	107321.17	данные отсутствуют	0.1
450	117591.34	107319.24	данные отсутствуют	0.1
451	117622.86	107312.87	данные отсутствуют	0.1
452	117630.79	107307.77	данные отсутствуют	данные отсутствуют
453	117111.77	107642.28	данные отсутствуют	данные отсутствуют
454	117110.08	107643.34	данные отсутствуют	данные отсутствуют
455	117119.85	107658.72	данные отсутствуют	0.1
456	117123.94	107664.22	данные отсутствуют	данные отсутствуют
457	117125.61	107663.13	данные отсутствуют	данные отсутствуют
458	117121.5	107657.59	данные отсутствуют	0.1
459	117629.57	107306.78	данные отсутствуют	данные отсутствуют
460	117622.29	107311.46	данные отсутствуют	0.1

Государственный регистратор		ФГИС ЕГРН
полное наименование должности	подпись	инициалы, фамилия

М.П.

Выписка из Единого государственного реестра недвижимости об объекте недвижимости
Сведения о частях земельного участка

Земельный участок			
<small>(вид объекта недвижимости)</small>			
Лист №	Раздела 4.2	Всего листов раздела 4.2 :	Всего разделов: _____
16.02.2022 № 99/2022/363211979		Всего листов выписки: _____	
Кадастровый номер:		47:08:000000:2741	

Номер точки	Координаты, м		Описание закрепления на местности	Средняя квадратическая погрешность определения координат характерных точек границы части земельного участка, м
	X	Y		
1	2	3	4	5
461	117590.96	107317.79	данные отсутствуют	0.1
462	117585.04	107319.77	данные отсутствуют	0.1
463	117578.44	107322.78	данные отсутствуют	данные отсутствуют
464	117557.83	107334.86	данные отсутствуют	данные отсутствуют
465	117568.02	107329.72	данные отсутствуют	0.1
466	117585.78	107321.63	данные отсутствуют	0.1
467	117591.47	107319.73	данные отсутствуют	0.1
468	117623.05	107313.34	данные отсутствуют	0.1
469	117631.2	107308.1	данные отсутствуют	данные отсутствуют
470	460018.48	2208342.27	данные отсутствуют	данные отсутствуют
471	460016.75	2208343.32	данные отсутствуют	данные отсутствуют
472	460025.75	2208366.21	данные отсутствуют	0.1
473	460026.46	2208368.63	данные отсутствуют	данные отсутствуют
474	460028.25	2208367.59	данные отсутствуют	данные отсутствуют
475	460027.65	2208365.56	данные отсутствуют	0.1
476	458709.54	2209139.68	данные отсутствуют	данные отсутствуют
477	458595.31	2209210.42	данные отсутствуют	данные отсутствуют

Государственный регистратор		ФГИС ЕГРН
полное наименование должности	подпись	инициалы, фамилия

М.П.

Выписка из Единого государственного реестра недвижимости об объекте недвижимости
Сведения о частях земельного участка

Земельный участок			
(вид объекта недвижимости)			
Лист №	Раздела 4.2	Всего листов раздела 4.2 :	Всего разделов: _____
16.02.2022 № 99/2022/363211979		Всего листов выписки: _____	
Кадастровый номер:		47:08:000000:2741	

Номер точки	Координаты, м		Описание закрепления на местности	Средняя квадратическая погрешность определения координат характерных точек границы части земельного участка, м
	X	Y		
1	2	3	4	5
478	458664.91	2209190.69	данные отсутствуют	0.1
479	458689.34	2209176.96	данные отсутствуют	0.1
480	458698.15	2209170.25	данные отсутствуют	0.1
481	458704.49	2209161.92	данные отсутствуют	0.1
482	458708.48	2209152.09	данные отсутствуют	0.1
483	458709.73	2209140.81	данные отсутствуют	0.1

Государственный регистратор		ФГИС ЕГРН
полное наименование должности	подпись	инициалы, фамилия

М.П.

Выписка из Единого государственного реестра недвижимости об объекте недвижимости
Сведения о частях земельного участка

Земельный участок				
<small>(вид объекта недвижимости)</small>				
Лист № ____ Раздела 4.2		Всего листов раздела 4.2 : ____		Всего разделов: ____
Всего листов выписки: ____				
16.02.2022 № 99/2022/363211979				
Кадастровый номер:				47:08:0000000:2741
Сведения о характерных точках границы части (частей) земельного участка				
Учетный номер части: 2				
Система координат: МСК-64				
Зона №				
Номер точки	Координаты, м		Описание закрепления на местности	Средняя квадратическая погрешность определения координат характерных точек границы части земельного участка, м
	X	Y		
1	2	3	4	5
75	461015.2	2207767.13	данные отсутствуют	данные отсутствуют
75	461015.2	2207767.13	данные отсутствуют	данные отсутствуют
76	461018.89	2207766.23	данные отсутствуют	данные отсутствуют
76	461018.89	2207766.23	данные отсутствуют	данные отсутствуют
77	461027.42	2207761.17	данные отсутствуют	данные отсутствуют
77	461027.42	2207761.17	данные отсутствуют	данные отсутствуют
78	461102.48	2207722	данные отсутствуют	данные отсутствуют
79	461136.29	2207705.29	данные отсутствуют	данные отсутствуют
116	461476.46	2207529.84	данные отсутствуют	данные отсутствуют
121	461101.79	2207691.52	данные отсутствуют	данные отсутствуют
122	461089.75	2207698.19	данные отсутствуют	данные отсутствуют
123	461065.46	2207709.99	данные отсутствуют	данные отсутствуют
125	461012.08	2207736.87	данные отсутствуют	данные отсутствуют
125	461012.08	2207736.87	данные отсутствуют	данные отсутствуют
126	460967.46	2207762.01	данные отсутствуют	данные отсутствуют
126	460967.46	2207762.01	данные отсутствуют	данные отсутствуют
Государственный регистратор				ФГИС ЕГРН
полное наименование должности			подпись	инициалы, фамилия

М.П.

Выписка из Единого государственного реестра недвижимости об объекте недвижимости
Сведения о частях земельного участка

Земельный участок			
<small>(вид объекта недвижимости)</small>			
Лист №	Раздела 4.2	Всего листов раздела 4.2 :	Всего разделов: _____
16.02.2022 № 99/2022/363211979		Всего листов выписки: _____	
Кадастровый номер:		47:08:000000:2741	

Номер точки	Координаты, м		Описание закрепления на местности	Средняя квадратическая погрешность определения координат характерных точек границы части земельного участка, м
	X	Y		
1	2	3	4	5
171	458685.98	2209152.65	данные отсутствуют	данные отсутствуют
172	458652.79	2209167.97	данные отсутствуют	данные отсутствуют
173	458643.58	2209178.61	данные отсутствуют	данные отсутствуют
174	458626.78	2209190.02	данные отсутствуют	данные отсутствуют
230	462821.46	2206548.45	данные отсутствуют	данные отсутствуют
330	461376.74	2207574.34	данные отсутствуют	данные отсутствуют
331	461376.6	2207572.91	данные отсутствуют	данные отсутствуют
332	461328.33	2207593.01	данные отсутствуют	данные отсутствуют
333	461330.45	2207620.43	данные отсутствуют	данные отсутствуют
334	461330.52	2207621.37	данные отсутствуют	данные отсутствуют
335	461379.41	2207601	данные отсутствуют	данные отсутствуют
336	119423.02	106256.16	данные отсутствуют	0.5
337	119422.25	106254.13	данные отсутствуют	данные отсутствуют
338	119376.32	106274.03	данные отсутствуют	данные отсутствуют
339	119384.13	106294.6	данные отсутствуют	0.5
340	119386	106299.27	данные отсутствуют	данные отсутствуют
341	119431.89	106279.38	данные отсутствуют	данные отсутствуют

Государственный регистратор		ФГИС ЕГРН
полное наименование должности	подпись	инициалы, фамилия

М.П.

Выписка из Единого государственного реестра недвижимости об объекте недвижимости
Сведения о частях земельного участка

Земельный участок			
<small>(вид объекта недвижимости)</small>			
Лист №	Раздела 4.2	Всего листов раздела 4.2 :	Всего разделов: _____
16.02.2022 № 99/2022/363211979		Всего листов выписки: _____	
Кадастровый номер:		47:08:000000:2741	

Номер точки	Координаты, м		Описание закрепления на местности	Средняя квадратическая погрешность определения координат характерных точек границы части земельного участка, м
	X	Y		
1	2	3	4	5
342	119430.71	106276.44	данные отсутствуют	0.5
343	119508.47	106216.2	данные отсутствуют	0.5
344	119508.18	106215.49	данные отсутствуют	данные отсутствуют
345	119492.59	106222.14	данные отсутствуют	данные отсутствуют
346	119476.69	106230.54	данные отсутствуют	данные отсутствуют
347	119463.11	106236.42	данные отсутствуют	данные отсутствуют
348	119471.71	106257.59	данные отсутствуют	0.5
349	119473.22	106261.46	данные отсутствуют	данные отсутствуют
350	119487.11	106255.44	данные отсутствуют	данные отсутствуют
351	119519.82	106243.33	данные отсутствуют	данные отсутствуют
352	119518.16	106239.08	данные отсутствуют	0.5
353	461051.08	2207748.83	данные отсутствуют	данные отсутствуют
354	461016.42	2207734.43	данные отсутствуют	данные отсутствуют
355	460961.1	2207765.59	данные отсутствуют	данные отсутствуют
356	460992.6	2207778.68	данные отсутствуют	данные отсутствуют
357	461138.14	2207704.78	данные отсутствуют	данные отсутствуют
358	461102.54	2207691.1	данные отсутствуют	данные отсутствуют

Государственный регистратор		ФГИС ЕГРН
полное наименование должности	подпись	инициалы, фамилия

М.П.

Выписка из Единого государственного реестра недвижимости об объекте недвижимости
Сведения о частях земельного участка

Земельный участок			
(вид объекта недвижимости)			
Лист №	Раздела 4.2	Всего листов раздела 4.2 :	Всего разделов: _____
Всего листов выписки: _____		Всего листов выписки: _____	
16.02.2022 № 99/2022/363211979			
Кадастровый номер:		47:08:000000:2741	

Номер точки	Координаты, м		Описание закрепления на местности	Средняя квадратическая погрешность определения координат характерных точек границы части земельного участка, м
	X	Y		
1	2	3	4	5
359	461057.97	2207713.64	данные отсутствуют	данные отсутствуют
360	461092.86	2207727.02	данные отсутствуют	данные отсутствуют
361	461494.78	2207530.15	данные отсутствуют	0.5
362	461492.33	2207523.33	данные отсутствуют	данные отсутствуют
363	461472.45	2207531.88	данные отсутствуют	данные отсутствуют
364	461474.6	2207537.85	данные отсутствуют	0.5
365	461480.38	2207553.8	данные отсутствуют	0.5
366	461482.23	2207558.9	данные отсутствуют	данные отсутствуют
367	461502.6	2207551.7	данные отсутствуют	данные отсутствуют
368	461501.04	2207547.42	данные отсутствуют	0.5
369	461056.85	2207745.82	данные отсутствуют	данные отсутствуют
370	461020.32	2207732.22	данные отсутствуют	данные отсутствуют
371	460966.66	2207762.46	данные отсутствуют	данные отсутствуют
372	460999.96	2207774.92	данные отсутствуют	данные отсутствуют
373	459952.56	2208382.16	данные отсутствуют	данные отсутствуют
374	459950.84	2208383.2	данные отсутствуют	данные отсутствуют
375	459961.39	2208406.08	данные отсутствуют	данные отсутствуют

Государственный регистратор		ФГИС ЕГРН
полное наименование должности	подпись	инициалы, фамилия

М.П.

Выписка из Единого государственного реестра недвижимости об объекте недвижимости
Сведения о частях земельного участка

Земельный участок			
(вид объекта недвижимости)			
Лист №	Раздела 4.2	Всего листов раздела 4.2 :	Всего разделов: _____
16.02.2022 № 99/2022/363211979		Всего листов выписки: _____	
Кадастровый номер:		47:08:000000:2741	

Номер точки	Координаты, м		Описание закрепления на местности	Средняя квадратическая погрешность определения координат характерных точек границы части земельного участка, м
	X	Y		
1	2	3	4	5
376	459963.13	2208405.07	данные отсутствуют	данные отсутствуют
377	459945.35	2208386.52	данные отсутствуют	данные отсутствуют
378	459940.93	2208389.19	данные отсутствуют	данные отсутствуют
379	459939.75	2208390.33	данные отсутствуют	0.1
380	459920.52	2208402.66	данные отсутствуют	0.1
381	459909.17	2208410.12	данные отсутствуют	0.1
382	459885.53	2208423.59	данные отсутствуют	0.1
383	459872.24	2208432.38	данные отсутствуют	0.1
384	459861.93	2208437.94	данные отсутствуют	0.1
385	459841.37	2208449.98	данные отсутствуют	0.1
386	459827.92	2208461.43	данные отсутствуют	0.1
387	459820.67	2208465.9	данные отсутствуют	0.1
388	459808.74	2208473.28	данные отсутствуют	0.1
389	459796.21	2208481.58	данные отсутствуют	0.1
390	459786.04	2208488.23	данные отсутствуют	0.1
391	459785.57	2208489.43	данные отсутствуют	0.1
392	459785.46	2208490.41	данные отсутствуют	0.1

Государственный регистратор		ФГИС ЕГРН
полное наименование должности	подпись	инициалы, фамилия

М.П.

Выписка из Единого государственного реестра недвижимости об объекте недвижимости
Сведения о частях земельного участка

Земельный участок			
<small>(вид объекта недвижимости)</small>			
Лист №	Раздела 4.2	Всего листов раздела 4.2 :	Всего разделов: _____
16.02.2022 № 99/2022/363211979		Всего листов выписки: _____	
Кадастровый номер:		47:08:000000:2741	

Номер точки	Координаты, м		Описание закрепления на местности	Средняя квадратическая погрешность определения координат характерных точек границы части земельного участка, м
	X	Y		
1	2	3	4	5
393	459790.72	2208510.07	данные отсутствуют	данные отсутствуют
394	459792.5	2208508.99	данные отсутствуют	данные отсутствуют
395	459787.48	2208490.26	данные отсутствуют	0.1
396	459787.52	2208489.92	данные отсутствуют	0.1
397	459787.67	2208489.56	данные отсутствуют	0.1
398	459797.31	2208483.25	данные отсутствуют	0.1
399	459809.82	2208474.95	данные отсутствуют	0.1
400	459821.73	2208467.6	данные отсутствуют	0.1
401	459829.1	2208463.05	данные отсутствуют	0.1
402	459842.52	2208451.61	данные отсутствуют	0.1
403	459862.91	2208439.69	данные отсутствуют	0.1
404	459873.27	2208434.09	данные отсутствуют	0.1
405	459886.6	2208425.3	данные отсутствуют	0.1
406	459910.22	2208411.83	данные отсутствуют	0.1
407	459921.61	2208404.34	данные отсутствуют	0.1
408	459941	2208391.91	данные отсутствуют	0.1
409	459944.37	2208388.64	данные отсутствуют	0.1

Государственный регистратор		ФГИС ЕГРН
полное наименование должности	подпись	инициалы, фамилия

М.П.

Выписка из Единого государственного реестра недвижимости об объекте недвижимости
Сведения о частях земельного участка

Земельный участок			
<small>(вид объекта недвижимости)</small>			
Лист №	Раздела 4.2	Всего листов раздела 4.2 :	Всего разделов: _____
16.02.2022 № 99/2022/363211979		Всего листов выписки: _____	
Кадастровый номер:		47:08:000000:2741	

Номер точки	Координаты, м		Описание закрепления на местности	Средняя квадратическая погрешность определения координат характерных точек границы части земельного участка, м
	X	Y		
1	2	3	4	5
410	459965.55	2208378.3	данные отсутствуют	0.1
411	459963.95	2208375.27	данные отсутствуют	данные отсутствуют
412	459940.81	2208389.27	данные отсутствуют	данные отсутствуют
413	459941.71	2208390.96	данные отсутствуют	0.1
414	462826.08	2206556.17	данные отсутствуют	0.1
415	462822.74	2206546.19	данные отсутствуют	данные отсутствуют
416	462820.29	2206551.45	данные отсутствуют	данные отсутствуют
417	462822.29	2206557.44	данные отсутствуют	0.1
418	459361.56	2208735.38	данные отсутствуют	данные отсутствуют
419	459359.64	2208736.54	данные отсутствуют	данные отсутствуют
420	459360.42	2208746.66	данные отсутствуют	0.1
421	459360.79	2208748.1	данные отсутствуют	0.1
422	459369.69	2208766.29	данные отсутствуют	0.1
423	459369.79	2208766.67	данные отсутствуют	0.1
424	459369.54	2208767.6	данные отсутствуют	0.1
425	459367.11	2208773.5	данные отсутствуют	0.1
426	459366.5	2208775.83	данные отсутствуют	0.1

Государственный регистратор		ФГИС ЕГРН
полное наименование должности	подпись	инициалы, фамилия

М.П.

Выписка из Единого государственного реестра недвижимости об объекте недвижимости
Сведения о частях земельного участка

Земельный участок			
<small>(вид объекта недвижимости)</small>			
Лист №	Раздела 4.2	Всего листов раздела 4.2 :	Всего разделов: _____
16.02.2022 № 99/2022/363211979		Всего листов выписки: _____	
Кадастровый номер:		47:08:000000:2741	

Номер точки	Координаты, м		Описание закрепления на местности	Средняя квадратическая погрешность определения координат характерных точек границы части земельного участка, м
	X	Y		
1	2	3	4	5
427	459366.07	2208778.78	данные отсутствуют	данные отсутствуют
428	459368.28	2208777.45	данные отсутствуют	данные отсутствуют
429	459368.46	2208776.23	данные отсутствуют	0.1
430	459369.01	2208774.14	данные отсутствуют	0.1
431	459371.45	2208768.24	данные отсутствуют	0.1
432	459371.85	2208766.71	данные отсутствуют	0.1
433	459371.59	2208765.61	данные отсутствуют	0.1
434	459362.68	2208747.42	данные отсутствуют	0.1
435	459362.41	2208746.34	данные отсутствуют	0.1
436	117052.52	107685.61	данные отсутствуют	0.1
437	117050.6	107680.78	данные отсутствуют	данные отсутствуют
438	117048.88	107681.86	данные отсутствуют	данные отсутствуют
439	117051.04	107687.28	данные отсутствуют	0.1
440	117073.06	107693.07	данные отсутствуют	данные отсутствуют
441	117075.34	107691.6	данные отсутствуют	данные отсутствуют
442	117629.16	107306.45	данные отсутствуют	данные отсутствуют
443	117622.1	107310.98	данные отсутствуют	0.1

Государственный регистратор		ФГИС ЕГРН
полное наименование должности	подпись	инициалы, фамилия

М.П.

Выписка из Единого государственного реестра недвижимости об объекте недвижимости
Сведения о частях земельного участка

Земельный участок			
<small>(вид объекта недвижимости)</small>			
Лист №	Раздела 4.2	Всего листов раздела 4.2 :	Всего разделов: _____
16.02.2022 № 99/2022/363211979		Всего листов выписки: _____	
Кадастровый номер:		47:08:000000:2741	

Номер точки	Координаты, м		Описание закрепления на местности	Средняя квадратическая погрешность определения координат характерных точек границы части земельного участка, м
	X	Y		
1	2	3	4	5
444	117590.83	107317.31	данные отсутствуют	0.1
445	117584.86	107319.3	данные отсутствуют	0.1
446	117582.68	107320.29	данные отсутствуют	данные отсутствуют
447	117564.66	107330.85	данные отсутствуют	данные отсутствуют
448	117567.8	107329.27	данные отсутствуют	0.1
449	117585.59	107321.17	данные отсутствуют	0.1
450	117591.34	107319.24	данные отсутствуют	0.1
451	117622.86	107312.87	данные отсутствуют	0.1
452	117630.79	107307.77	данные отсутствуют	данные отсутствуют
453	117111.77	107642.28	данные отсутствуют	данные отсутствуют
454	117110.08	107643.34	данные отсутствуют	данные отсутствуют
455	117119.85	107658.72	данные отсутствуют	0.1
456	117123.94	107664.22	данные отсутствуют	данные отсутствуют
457	117125.61	107663.13	данные отсутствуют	данные отсутствуют
458	117121.5	107657.59	данные отсутствуют	0.1
459	117629.57	107306.78	данные отсутствуют	данные отсутствуют
460	117622.29	107311.46	данные отсутствуют	0.1

Государственный регистратор		ФГИС ЕГРН
полное наименование должности	подпись	инициалы, фамилия

М.П.

Выписка из Единого государственного реестра недвижимости об объекте недвижимости
Сведения о частях земельного участка

Земельный участок			
(вид объекта недвижимости)			
Лист №	Раздела 4.2	Всего листов раздела 4.2 :	Всего разделов: _____
Всего листов выписки: _____		Всего листов выписки: _____	
16.02.2022 № 99/2022/363211979			
Кадастровый номер:		47:08:000000:2741	

Номер точки	Координаты, м		Описание закрепления на местности	Средняя квадратическая погрешность определения координат характерных точек границы части земельного участка, м
	X	Y		
1	2	3	4	5
461	117590.96	107317.79	данные отсутствуют	0.1
462	117585.04	107319.77	данные отсутствуют	0.1
463	117578.44	107322.78	данные отсутствуют	данные отсутствуют
464	117557.83	107334.86	данные отсутствуют	данные отсутствуют
465	117568.02	107329.72	данные отсутствуют	0.1
466	117585.78	107321.63	данные отсутствуют	0.1
467	117591.47	107319.73	данные отсутствуют	0.1
468	117623.05	107313.34	данные отсутствуют	0.1
469	117631.2	107308.1	данные отсутствуют	данные отсутствуют
470	460018.48	2208342.27	данные отсутствуют	данные отсутствуют
471	460016.75	2208343.32	данные отсутствуют	данные отсутствуют
472	460025.75	2208366.21	данные отсутствуют	0.1
473	460026.46	2208368.63	данные отсутствуют	данные отсутствуют
474	460028.25	2208367.59	данные отсутствуют	данные отсутствуют
475	460027.65	2208365.56	данные отсутствуют	0.1
476	458709.54	2209139.68	данные отсутствуют	данные отсутствуют
477	458595.31	2209210.42	данные отсутствуют	данные отсутствуют

Государственный регистратор		ФГИС ЕГРН
полное наименование должности	подпись	инициалы, фамилия

М.П.

Выписка из Единого государственного реестра недвижимости об объекте недвижимости
Сведения о частях земельного участка

Земельный участок			
(вид объекта недвижимости)			
Лист №	Раздела 4.2	Всего листов раздела 4.2 :	Всего разделов: _____
16.02.2022 № 99/2022/363211979		Всего листов выписки: _____	
Кадастровый номер:		47:08:000000:2741	

Номер точки	Координаты, м		Описание закрепления на местности	Средняя квадратическая погрешность определения координат характерных точек границы части земельного участка, м
	X	Y		
1	2	3	4	5
478	458664.91	2209190.69	данные отсутствуют	0.1
479	458689.34	2209176.96	данные отсутствуют	0.1
480	458698.15	2209170.25	данные отсутствуют	0.1
481	458704.49	2209161.92	данные отсутствуют	0.1
482	458708.48	2209152.09	данные отсутствуют	0.1
483	458709.73	2209140.81	данные отсутствуют	0.1

Государственный регистратор		ФГИС ЕГРН
полное наименование должности	подпись	инициалы, фамилия

М.П.

Выписка из Единого государственного реестра недвижимости об объекте недвижимости
Сведения о частях земельного участка

Земельный участок				
<small>(вид объекта недвижимости)</small>				
Лист № ____ Раздела 4.2		Всего листов раздела 4.2 : ____		Всего разделов: ____
Всего листов выписки: ____				
16.02.2022 № 99/2022/363211979				
Кадастровый номер:			47:08:0000000:2741	
Сведения о характерных точках границы части (частей) земельного участка				
Учетный номер части: 3				
Система координат: МСК 47 зона 2				
Зона №				
Номер точки	Координаты, м		Описание закрепления на местности	Средняя квадратическая погрешность определения координат характерных точек границы части земельного участка, м
	X	Y		
1	2	3	4	5
75	461015.2	2207767.13	данные отсутствуют	данные отсутствуют
75	461015.2	2207767.13	данные отсутствуют	данные отсутствуют
76	461018.89	2207766.23	данные отсутствуют	данные отсутствуют
76	461018.89	2207766.23	данные отсутствуют	данные отсутствуют
77	461027.42	2207761.17	данные отсутствуют	данные отсутствуют
77	461027.42	2207761.17	данные отсутствуют	данные отсутствуют
78	461102.48	2207722	данные отсутствуют	данные отсутствуют
79	461136.29	2207705.29	данные отсутствуют	данные отсутствуют
116	461476.46	2207529.84	данные отсутствуют	данные отсутствуют
121	461101.79	2207691.52	данные отсутствуют	данные отсутствуют
122	461089.75	2207698.19	данные отсутствуют	данные отсутствуют
123	461065.46	2207709.99	данные отсутствуют	данные отсутствуют
125	461012.08	2207736.87	данные отсутствуют	данные отсутствуют
125	461012.08	2207736.87	данные отсутствуют	данные отсутствуют
126	460967.46	2207762.01	данные отсутствуют	данные отсутствуют
126	460967.46	2207762.01	данные отсутствуют	данные отсутствуют
Государственный регистратор			ФГИС ЕГРН	
полное наименование должности			подпись	
			инициалы, фамилия	

М.П.

Выписка из Единого государственного реестра недвижимости об объекте недвижимости
Сведения о частях земельного участка

Земельный участок			
(вид объекта недвижимости)			
Лист №	Раздела 4.2	Всего листов раздела 4.2 :	Всего разделов: _____
16.02.2022 № 99/2022/363211979		Всего листов выписки: _____	
Кадастровый номер:		47:08:000000:2741	

Номер точки	Координаты, м		Описание закрепления на местности	Средняя квадратическая погрешность определения координат характерных точек границы части земельного участка, м
	X	Y		
1	2	3	4	5
171	458685.98	2209152.65	данные отсутствуют	данные отсутствуют
172	458652.79	2209167.97	данные отсутствуют	данные отсутствуют
173	458643.58	2209178.61	данные отсутствуют	данные отсутствуют
174	458626.78	2209190.02	данные отсутствуют	данные отсутствуют
230	462821.46	2206548.45	данные отсутствуют	данные отсутствуют
330	461376.74	2207574.34	данные отсутствуют	данные отсутствуют
331	461376.6	2207572.91	данные отсутствуют	данные отсутствуют
332	461328.33	2207593.01	данные отсутствуют	данные отсутствуют
333	461330.45	2207620.43	данные отсутствуют	данные отсутствуют
334	461330.52	2207621.37	данные отсутствуют	данные отсутствуют
335	461379.41	2207601	данные отсутствуют	данные отсутствуют
336	119423.02	106256.16	данные отсутствуют	0.5
337	119422.25	106254.13	данные отсутствуют	данные отсутствуют
338	119376.32	106274.03	данные отсутствуют	данные отсутствуют
339	119384.13	106294.6	данные отсутствуют	0.5
340	119386	106299.27	данные отсутствуют	данные отсутствуют
341	119431.89	106279.38	данные отсутствуют	данные отсутствуют

Государственный регистратор		ФГИС ЕГРН
полное наименование должности	подпись	инициалы, фамилия

М.П.

Выписка из Единого государственного реестра недвижимости об объекте недвижимости
Сведения о частях земельного участка

Земельный участок			
<small>(вид объекта недвижимости)</small>			
Лист №	Раздела 4.2	Всего листов раздела 4.2 :	Всего разделов: _____
16.02.2022 № 99/2022/363211979		Всего листов выписки: _____	
Кадастровый номер:		47:08:000000:2741	

Номер точки	Координаты, м		Описание закрепления на местности	Средняя квадратическая погрешность определения координат характерных точек границы части земельного участка, м
	X	Y		
1	2	3	4	5
342	119430.71	106276.44	данные отсутствуют	0.5
343	119508.47	106216.2	данные отсутствуют	0.5
344	119508.18	106215.49	данные отсутствуют	данные отсутствуют
345	119492.59	106222.14	данные отсутствуют	данные отсутствуют
346	119476.69	106230.54	данные отсутствуют	данные отсутствуют
347	119463.11	106236.42	данные отсутствуют	данные отсутствуют
348	119471.71	106257.59	данные отсутствуют	0.5
349	119473.22	106261.46	данные отсутствуют	данные отсутствуют
350	119487.11	106255.44	данные отсутствуют	данные отсутствуют
351	119519.82	106243.33	данные отсутствуют	данные отсутствуют
352	119518.16	106239.08	данные отсутствуют	0.5
353	461051.08	2207748.83	данные отсутствуют	данные отсутствуют
354	461016.42	2207734.43	данные отсутствуют	данные отсутствуют
355	460961.1	2207765.59	данные отсутствуют	данные отсутствуют
356	460992.6	2207778.68	данные отсутствуют	данные отсутствуют
357	461138.14	2207704.78	данные отсутствуют	данные отсутствуют
358	461102.54	2207691.1	данные отсутствуют	данные отсутствуют

Государственный регистратор		ФГИС ЕГРН
полное наименование должности	подпись	инициалы, фамилия

М.П.

Выписка из Единого государственного реестра недвижимости об объекте недвижимости
Сведения о частях земельного участка

Земельный участок			
<small>(вид объекта недвижимости)</small>			
Лист №	Раздела 4.2	Всего листов раздела 4.2 :	Всего разделов: _____
16.02.2022 № 99/2022/363211979		Всего листов выписки: _____	
Кадастровый номер:		47:08:000000:2741	

Номер точки	Координаты, м		Описание закрепления на местности	Средняя квадратическая погрешность определения координат характерных точек границы части земельного участка, м
	X	Y		
1	2	3	4	5
359	461057.97	2207713.64	данные отсутствуют	данные отсутствуют
360	461092.86	2207727.02	данные отсутствуют	данные отсутствуют
361	461494.78	2207530.15	данные отсутствуют	0.5
362	461492.33	2207523.33	данные отсутствуют	данные отсутствуют
363	461472.45	2207531.88	данные отсутствуют	данные отсутствуют
364	461474.6	2207537.85	данные отсутствуют	0.5
365	461480.38	2207553.8	данные отсутствуют	0.5
366	461482.23	2207558.9	данные отсутствуют	данные отсутствуют
367	461502.6	2207551.7	данные отсутствуют	данные отсутствуют
368	461501.04	2207547.42	данные отсутствуют	0.5
369	461056.85	2207745.82	данные отсутствуют	данные отсутствуют
370	461020.32	2207732.22	данные отсутствуют	данные отсутствуют
371	460966.66	2207762.46	данные отсутствуют	данные отсутствуют
372	460999.96	2207774.92	данные отсутствуют	данные отсутствуют
373	459952.56	2208382.16	данные отсутствуют	данные отсутствуют
374	459950.84	2208383.2	данные отсутствуют	данные отсутствуют
375	459961.39	2208406.08	данные отсутствуют	данные отсутствуют

Государственный регистратор		ФГИС ЕГРН
полное наименование должности	подпись	инициалы, фамилия

М.П.

Выписка из Единого государственного реестра недвижимости об объекте недвижимости
Сведения о частях земельного участка

Земельный участок			
<small>(вид объекта недвижимости)</small>			
Лист №	Раздела 4.2	Всего листов раздела 4.2 :	Всего разделов: _____
16.02.2022 № 99/2022/363211979		Всего листов выписки: _____	
Кадастровый номер:		47:08:000000:2741	

Номер точки	Координаты, м		Описание закрепления на местности	Средняя квадратическая погрешность определения координат характерных точек границы части земельного участка, м
	X	Y		
1	2	3	4	5
376	459963.13	2208405.07	данные отсутствуют	данные отсутствуют
377	459945.35	2208386.52	данные отсутствуют	данные отсутствуют
378	459940.93	2208389.19	данные отсутствуют	данные отсутствуют
379	459939.75	2208390.33	данные отсутствуют	0.1
380	459920.52	2208402.66	данные отсутствуют	0.1
381	459909.17	2208410.12	данные отсутствуют	0.1
382	459885.53	2208423.59	данные отсутствуют	0.1
383	459872.24	2208432.38	данные отсутствуют	0.1
384	459861.93	2208437.94	данные отсутствуют	0.1
385	459841.37	2208449.98	данные отсутствуют	0.1
386	459827.92	2208461.43	данные отсутствуют	0.1
387	459820.67	2208465.9	данные отсутствуют	0.1
388	459808.74	2208473.28	данные отсутствуют	0.1
389	459796.21	2208481.58	данные отсутствуют	0.1
390	459786.04	2208488.23	данные отсутствуют	0.1
391	459785.57	2208489.43	данные отсутствуют	0.1
392	459785.46	2208490.41	данные отсутствуют	0.1

Государственный регистратор		ФГИС ЕГРН
полное наименование должности	подпись	инициалы, фамилия

М.П.

Выписка из Единого государственного реестра недвижимости об объекте недвижимости
Сведения о частях земельного участка

Земельный участок			
<small>(вид объекта недвижимости)</small>			
Лист №	Раздела 4.2	Всего листов раздела 4.2 :	Всего разделов: _____
16.02.2022 № 99/2022/363211979		Всего листов выписки: _____	
Кадастровый номер:		47:08:000000:2741	

Номер точки	Координаты, м		Описание закрепления на местности	Средняя квадратическая погрешность определения координат характерных точек границы части земельного участка, м
	X	Y		
1	2	3	4	5
393	459790.72	2208510.07	данные отсутствуют	данные отсутствуют
394	459792.5	2208508.99	данные отсутствуют	данные отсутствуют
395	459787.48	2208490.26	данные отсутствуют	0.1
396	459787.52	2208489.92	данные отсутствуют	0.1
397	459787.67	2208489.56	данные отсутствуют	0.1
398	459797.31	2208483.25	данные отсутствуют	0.1
399	459809.82	2208474.95	данные отсутствуют	0.1
400	459821.73	2208467.6	данные отсутствуют	0.1
401	459829.1	2208463.05	данные отсутствуют	0.1
402	459842.52	2208451.61	данные отсутствуют	0.1
403	459862.91	2208439.69	данные отсутствуют	0.1
404	459873.27	2208434.09	данные отсутствуют	0.1
405	459886.6	2208425.3	данные отсутствуют	0.1
406	459910.22	2208411.83	данные отсутствуют	0.1
407	459921.61	2208404.34	данные отсутствуют	0.1
408	459941	2208391.91	данные отсутствуют	0.1
409	459944.37	2208388.64	данные отсутствуют	0.1

Государственный регистратор		ФГИС ЕГРН
полное наименование должности	подпись	инициалы, фамилия

М.П.

Выписка из Единого государственного реестра недвижимости об объекте недвижимости
Сведения о частях земельного участка

Земельный участок			
(вид объекта недвижимости)			
Лист №	Раздела 4.2	Всего листов раздела 4.2 :	Всего разделов: _____
16.02.2022 № 99/2022/363211979		Всего листов выписки: _____	
Кадастровый номер:		47:08:000000:2741	

Номер точки	Координаты, м		Описание закрепления на местности	Средняя квадратическая погрешность определения координат характерных точек границы части земельного участка, м
	X	Y		
1	2	3	4	5
410	459965.55	2208378.3	данные отсутствуют	0.1
411	459963.95	2208375.27	данные отсутствуют	данные отсутствуют
412	459940.81	2208389.27	данные отсутствуют	данные отсутствуют
413	459941.71	2208390.96	данные отсутствуют	0.1
414	462826.08	2206556.17	данные отсутствуют	0.1
415	462822.74	2206546.19	данные отсутствуют	данные отсутствуют
416	462820.29	2206551.45	данные отсутствуют	данные отсутствуют
417	462822.29	2206557.44	данные отсутствуют	0.1
418	459361.56	2208735.38	данные отсутствуют	данные отсутствуют
419	459359.64	2208736.54	данные отсутствуют	данные отсутствуют
420	459360.42	2208746.66	данные отсутствуют	0.1
421	459360.79	2208748.1	данные отсутствуют	0.1
422	459369.69	2208766.29	данные отсутствуют	0.1
423	459369.79	2208766.67	данные отсутствуют	0.1
424	459369.54	2208767.6	данные отсутствуют	0.1
425	459367.11	2208773.5	данные отсутствуют	0.1
426	459366.5	2208775.83	данные отсутствуют	0.1

Государственный регистратор		ФГИС ЕГРН
полное наименование должности	подпись	инициалы, фамилия

М.П.

Выписка из Единого государственного реестра недвижимости об объекте недвижимости
Сведения о частях земельного участка

Земельный участок			
<small>(вид объекта недвижимости)</small>			
Лист №	Раздела 4.2	Всего листов раздела 4.2 :	Всего разделов: _____
16.02.2022 № 99/2022/363211979		Всего листов выписки: _____	
Кадастровый номер:		47:08:000000:2741	

Номер точки	Координаты, м		Описание закрепления на местности	Средняя квадратическая погрешность определения координат характерных точек границы части земельного участка, м
	X	Y		
1	2	3	4	5
427	459366.07	2208778.78	данные отсутствуют	данные отсутствуют
428	459368.28	2208777.45	данные отсутствуют	данные отсутствуют
429	459368.46	2208776.23	данные отсутствуют	0.1
430	459369.01	2208774.14	данные отсутствуют	0.1
431	459371.45	2208768.24	данные отсутствуют	0.1
432	459371.85	2208766.71	данные отсутствуют	0.1
433	459371.59	2208765.61	данные отсутствуют	0.1
434	459362.68	2208747.42	данные отсутствуют	0.1
435	459362.41	2208746.34	данные отсутствуют	0.1
436	117052.52	107685.61	данные отсутствуют	0.1
437	117050.6	107680.78	данные отсутствуют	данные отсутствуют
438	117048.88	107681.86	данные отсутствуют	данные отсутствуют
439	117051.04	107687.28	данные отсутствуют	0.1
440	117073.06	107693.07	данные отсутствуют	данные отсутствуют
441	117075.34	107691.6	данные отсутствуют	данные отсутствуют
442	117629.16	107306.45	данные отсутствуют	данные отсутствуют
443	117622.1	107310.98	данные отсутствуют	0.1

Государственный регистратор		ФГИС ЕГРН
полное наименование должности	подпись	инициалы, фамилия

М.П.

Выписка из Единого государственного реестра недвижимости об объекте недвижимости
Сведения о частях земельного участка

Земельный участок			
(вид объекта недвижимости)			
Лист №	Раздела 4.2	Всего листов раздела 4.2 :	Всего разделов: _____
16.02.2022 № 99/2022/363211979		Всего листов выписки: _____	
Кадастровый номер:		47:08:000000:2741	

Номер точки	Координаты, м		Описание закрепления на местности	Средняя квадратическая погрешность определения координат характерных точек границы части земельного участка, м
	X	Y		
1	2	3	4	5
444	117590.83	107317.31	данные отсутствуют	0.1
445	117584.86	107319.3	данные отсутствуют	0.1
446	117582.68	107320.29	данные отсутствуют	данные отсутствуют
447	117564.66	107330.85	данные отсутствуют	данные отсутствуют
448	117567.8	107329.27	данные отсутствуют	0.1
449	117585.59	107321.17	данные отсутствуют	0.1
450	117591.34	107319.24	данные отсутствуют	0.1
451	117622.86	107312.87	данные отсутствуют	0.1
452	117630.79	107307.77	данные отсутствуют	данные отсутствуют
453	117111.77	107642.28	данные отсутствуют	данные отсутствуют
454	117110.08	107643.34	данные отсутствуют	данные отсутствуют
455	117119.85	107658.72	данные отсутствуют	0.1
456	117123.94	107664.22	данные отсутствуют	данные отсутствуют
457	117125.61	107663.13	данные отсутствуют	данные отсутствуют
458	117121.5	107657.59	данные отсутствуют	0.1
459	117629.57	107306.78	данные отсутствуют	данные отсутствуют
460	117622.29	107311.46	данные отсутствуют	0.1

Государственный регистратор		ФГИС ЕГРН
полное наименование должности	подпись	инициалы, фамилия

М.П.

Выписка из Единого государственного реестра недвижимости об объекте недвижимости
Сведения о частях земельного участка

Земельный участок			
(вид объекта недвижимости)			
Лист №	Раздела 4.2	Всего листов раздела 4.2 :	Всего разделов: _____
Всего листов выписки: _____		Всего листов выписки: _____	
16.02.2022 № 99/2022/363211979			
Кадастровый номер:		47:08:000000:2741	

Номер точки	Координаты, м		Описание закрепления на местности	Средняя квадратическая погрешность определения координат характерных точек границы части земельного участка, м
	X	Y		
1	2	3	4	5
461	117590.96	107317.79	данные отсутствуют	0.1
462	117585.04	107319.77	данные отсутствуют	0.1
463	117578.44	107322.78	данные отсутствуют	данные отсутствуют
464	117557.83	107334.86	данные отсутствуют	данные отсутствуют
465	117568.02	107329.72	данные отсутствуют	0.1
466	117585.78	107321.63	данные отсутствуют	0.1
467	117591.47	107319.73	данные отсутствуют	0.1
468	117623.05	107313.34	данные отсутствуют	0.1
469	117631.2	107308.1	данные отсутствуют	данные отсутствуют
470	460018.48	2208342.27	данные отсутствуют	данные отсутствуют
471	460016.75	2208343.32	данные отсутствуют	данные отсутствуют
472	460025.75	2208366.21	данные отсутствуют	0.1
473	460026.46	2208368.63	данные отсутствуют	данные отсутствуют
474	460028.25	2208367.59	данные отсутствуют	данные отсутствуют
475	460027.65	2208365.56	данные отсутствуют	0.1
476	458709.54	2209139.68	данные отсутствуют	данные отсутствуют
477	458595.31	2209210.42	данные отсутствуют	данные отсутствуют

Государственный регистратор		ФГИС ЕГРН
полное наименование должности	подпись	инициалы, фамилия

М.П.

Выписка из Единого государственного реестра недвижимости об объекте недвижимости
Сведения о частях земельного участка

Земельный участок			
<small>(вид объекта недвижимости)</small>			
Лист №	Раздела 4.2	Всего листов раздела 4.2 :	Всего разделов: _____
16.02.2022 № 99/2022/363211979		Всего листов выписки: _____	
Кадастровый номер:		47:08:000000:2741	

Номер точки	Координаты, м		Описание закрепления на местности	Средняя квадратическая погрешность определения координат характерных точек границы части земельного участка, м
	X	Y		
1	2	3	4	5
478	458664.91	2209190.69	данные отсутствуют	0.1
479	458689.34	2209176.96	данные отсутствуют	0.1
480	458698.15	2209170.25	данные отсутствуют	0.1
481	458704.49	2209161.92	данные отсутствуют	0.1
482	458708.48	2209152.09	данные отсутствуют	0.1
483	458709.73	2209140.81	данные отсутствуют	0.1

Государственный регистратор		ФГИС ЕГРН
полное наименование должности	подпись	инициалы, фамилия

М.П.

Выписка из Единого государственного реестра недвижимости об объекте недвижимости
Сведения о частях земельного участка

Земельный участок				
(вид объекта недвижимости)				
Лист № ____ Раздела 4.2		Всего листов раздела 4.2 : ____		Всего разделов: ____
Всего листов выписки: ____				
16.02.2022 № 99/2022/363211979				
Кадастровый номер:				47:08:0000000:2741
Сведения о характерных точках границы части (частей) земельного участка				
Учетный номер части: 4				
Система координат: МСК 47 зона 2				
Зона №				
Номер точки	Координаты, м		Описание закрепления на местности	Средняя квадратическая погрешность определения координат характерных точек границы части земельного участка, м
	X	Y		
1	2	3	4	5
75	461015.2	2207767.13	данные отсутствуют	данные отсутствуют
75	461015.2	2207767.13	данные отсутствуют	данные отсутствуют
76	461018.89	2207766.23	данные отсутствуют	данные отсутствуют
76	461018.89	2207766.23	данные отсутствуют	данные отсутствуют
77	461027.42	2207761.17	данные отсутствуют	данные отсутствуют
77	461027.42	2207761.17	данные отсутствуют	данные отсутствуют
78	461102.48	2207722	данные отсутствуют	данные отсутствуют
79	461136.29	2207705.29	данные отсутствуют	данные отсутствуют
116	461476.46	2207529.84	данные отсутствуют	данные отсутствуют
121	461101.79	2207691.52	данные отсутствуют	данные отсутствуют
122	461089.75	2207698.19	данные отсутствуют	данные отсутствуют
123	461065.46	2207709.99	данные отсутствуют	данные отсутствуют
125	461012.08	2207736.87	данные отсутствуют	данные отсутствуют
125	461012.08	2207736.87	данные отсутствуют	данные отсутствуют
126	460967.46	2207762.01	данные отсутствуют	данные отсутствуют
126	460967.46	2207762.01	данные отсутствуют	данные отсутствуют
Государственный регистратор			ФГИС ЕГРН	
полное наименование должности			подпись	
			инициалы, фамилия	

М.П.

Выписка из Единого государственного реестра недвижимости об объекте недвижимости
Сведения о частях земельного участка

Земельный участок			
<small>(вид объекта недвижимости)</small>			
Лист №	Раздела 4.2	Всего листов раздела 4.2 :	Всего разделов: _____
16.02.2022 № 99/2022/363211979		Всего листов выписки: _____	
Кадастровый номер:		47:08:000000:2741	

Номер точки	Координаты, м		Описание закрепления на местности	Средняя квадратическая погрешность определения координат характерных точек границы части земельного участка, м
	X	Y		
1	2	3	4	5
171	458685.98	2209152.65	данные отсутствуют	данные отсутствуют
172	458652.79	2209167.97	данные отсутствуют	данные отсутствуют
173	458643.58	2209178.61	данные отсутствуют	данные отсутствуют
174	458626.78	2209190.02	данные отсутствуют	данные отсутствуют
230	462821.46	2206548.45	данные отсутствуют	данные отсутствуют
330	461376.74	2207574.34	данные отсутствуют	данные отсутствуют
331	461376.6	2207572.91	данные отсутствуют	данные отсутствуют
332	461328.33	2207593.01	данные отсутствуют	данные отсутствуют
333	461330.45	2207620.43	данные отсутствуют	данные отсутствуют
334	461330.52	2207621.37	данные отсутствуют	данные отсутствуют
335	461379.41	2207601	данные отсутствуют	данные отсутствуют
336	119423.02	106256.16	данные отсутствуют	0.5
337	119422.25	106254.13	данные отсутствуют	данные отсутствуют
338	119376.32	106274.03	данные отсутствуют	данные отсутствуют
339	119384.13	106294.6	данные отсутствуют	0.5
340	119386	106299.27	данные отсутствуют	данные отсутствуют
341	119431.89	106279.38	данные отсутствуют	данные отсутствуют

Государственный регистратор		ФГИС ЕГРН
полное наименование должности	подпись	инициалы, фамилия

М.П.

Выписка из Единого государственного реестра недвижимости об объекте недвижимости
Сведения о частях земельного участка

Земельный участок			
(вид объекта недвижимости)			
Лист №	Раздела 4.2	Всего листов раздела 4.2 :	Всего разделов: _____
16.02.2022 № 99/2022/363211979		Всего листов выписки: _____	
Кадастровый номер:		47:08:000000:2741	

Номер точки	Координаты, м		Описание закрепления на местности	Средняя квадратическая погрешность определения координат характерных точек границы части земельного участка, м
	X	Y		
1	2	3	4	5
342	119430.71	106276.44	данные отсутствуют	0.5
343	119508.47	106216.2	данные отсутствуют	0.5
344	119508.18	106215.49	данные отсутствуют	данные отсутствуют
345	119492.59	106222.14	данные отсутствуют	данные отсутствуют
346	119476.69	106230.54	данные отсутствуют	данные отсутствуют
347	119463.11	106236.42	данные отсутствуют	данные отсутствуют
348	119471.71	106257.59	данные отсутствуют	0.5
349	119473.22	106261.46	данные отсутствуют	данные отсутствуют
350	119487.11	106255.44	данные отсутствуют	данные отсутствуют
351	119519.82	106243.33	данные отсутствуют	данные отсутствуют
352	119518.16	106239.08	данные отсутствуют	0.5
353	461051.08	2207748.83	данные отсутствуют	данные отсутствуют
354	461016.42	2207734.43	данные отсутствуют	данные отсутствуют
355	460961.1	2207765.59	данные отсутствуют	данные отсутствуют
356	460992.6	2207778.68	данные отсутствуют	данные отсутствуют
357	461138.14	2207704.78	данные отсутствуют	данные отсутствуют
358	461102.54	2207691.1	данные отсутствуют	данные отсутствуют

Государственный регистратор		ФГИС ЕГРН
полное наименование должности	подпись	инициалы, фамилия

М.П.

Выписка из Единого государственного реестра недвижимости об объекте недвижимости
Сведения о частях земельного участка

Земельный участок			
<small>(вид объекта недвижимости)</small>			
Лист №	Раздела 4.2	Всего листов раздела 4.2 :	Всего разделов: _____
16.02.2022 № 99/2022/363211979		Всего листов выписки: _____	
Кадастровый номер:		47:08:000000:2741	

Номер точки	Координаты, м		Описание закрепления на местности	Средняя квадратическая погрешность определения координат характерных точек границы части земельного участка, м
	X	Y		
1	2	3	4	5
359	461057.97	2207713.64	данные отсутствуют	данные отсутствуют
360	461092.86	2207727.02	данные отсутствуют	данные отсутствуют
361	461494.78	2207530.15	данные отсутствуют	0.5
362	461492.33	2207523.33	данные отсутствуют	данные отсутствуют
363	461472.45	2207531.88	данные отсутствуют	данные отсутствуют
364	461474.6	2207537.85	данные отсутствуют	0.5
365	461480.38	2207553.8	данные отсутствуют	0.5
366	461482.23	2207558.9	данные отсутствуют	данные отсутствуют
367	461502.6	2207551.7	данные отсутствуют	данные отсутствуют
368	461501.04	2207547.42	данные отсутствуют	0.5
369	461056.85	2207745.82	данные отсутствуют	данные отсутствуют
370	461020.32	2207732.22	данные отсутствуют	данные отсутствуют
371	460966.66	2207762.46	данные отсутствуют	данные отсутствуют
372	460999.96	2207774.92	данные отсутствуют	данные отсутствуют
373	459952.56	2208382.16	данные отсутствуют	данные отсутствуют
374	459950.84	2208383.2	данные отсутствуют	данные отсутствуют
375	459961.39	2208406.08	данные отсутствуют	данные отсутствуют

Государственный регистратор		ФГИС ЕГРН
полное наименование должности	подпись	инициалы, фамилия

М.П.

Выписка из Единого государственного реестра недвижимости об объекте недвижимости
Сведения о частях земельного участка

Земельный участок			
<small>(вид объекта недвижимости)</small>			
Лист №	Раздела 4.2	Всего листов раздела 4.2 :	Всего разделов: _____
16.02.2022 № 99/2022/363211979		Всего листов выписки: _____	
Кадастровый номер:		47:08:000000:2741	

Номер точки	Координаты, м		Описание закрепления на местности	Средняя квадратическая погрешность определения координат характерных точек границы части земельного участка, м
	X	Y		
1	2	3	4	5
376	459963.13	2208405.07	данные отсутствуют	данные отсутствуют
377	459945.35	2208386.52	данные отсутствуют	данные отсутствуют
378	459940.93	2208389.19	данные отсутствуют	данные отсутствуют
379	459939.75	2208390.33	данные отсутствуют	0.1
380	459920.52	2208402.66	данные отсутствуют	0.1
381	459909.17	2208410.12	данные отсутствуют	0.1
382	459885.53	2208423.59	данные отсутствуют	0.1
383	459872.24	2208432.38	данные отсутствуют	0.1
384	459861.93	2208437.94	данные отсутствуют	0.1
385	459841.37	2208449.98	данные отсутствуют	0.1
386	459827.92	2208461.43	данные отсутствуют	0.1
387	459820.67	2208465.9	данные отсутствуют	0.1
388	459808.74	2208473.28	данные отсутствуют	0.1
389	459796.21	2208481.58	данные отсутствуют	0.1
390	459786.04	2208488.23	данные отсутствуют	0.1
391	459785.57	2208489.43	данные отсутствуют	0.1
392	459785.46	2208490.41	данные отсутствуют	0.1

Государственный регистратор		ФГИС ЕГРН
полное наименование должности	подпись	инициалы, фамилия

М.П.

Выписка из Единого государственного реестра недвижимости об объекте недвижимости
Сведения о частях земельного участка

Земельный участок			
<small>(вид объекта недвижимости)</small>			
Лист №	Раздела 4.2	Всего листов раздела 4.2 :	Всего разделов: _____
16.02.2022 № 99/2022/363211979		Всего листов выписки: _____	
Кадастровый номер:		47:08:000000:2741	

Номер точки	Координаты, м		Описание закрепления на местности	Средняя квадратическая погрешность определения координат характерных точек границы части земельного участка, м
	X	Y		
1	2	3	4	5
393	459790.72	2208510.07	данные отсутствуют	данные отсутствуют
394	459792.5	2208508.99	данные отсутствуют	данные отсутствуют
395	459787.48	2208490.26	данные отсутствуют	0.1
396	459787.52	2208489.92	данные отсутствуют	0.1
397	459787.67	2208489.56	данные отсутствуют	0.1
398	459797.31	2208483.25	данные отсутствуют	0.1
399	459809.82	2208474.95	данные отсутствуют	0.1
400	459821.73	2208467.6	данные отсутствуют	0.1
401	459829.1	2208463.05	данные отсутствуют	0.1
402	459842.52	2208451.61	данные отсутствуют	0.1
403	459862.91	2208439.69	данные отсутствуют	0.1
404	459873.27	2208434.09	данные отсутствуют	0.1
405	459886.6	2208425.3	данные отсутствуют	0.1
406	459910.22	2208411.83	данные отсутствуют	0.1
407	459921.61	2208404.34	данные отсутствуют	0.1
408	459941	2208391.91	данные отсутствуют	0.1
409	459944.37	2208388.64	данные отсутствуют	0.1

Государственный регистратор		ФГИС ЕГРН
полное наименование должности	подпись	инициалы, фамилия

М.П.

Выписка из Единого государственного реестра недвижимости об объекте недвижимости
Сведения о частях земельного участка

Земельный участок			
<small>(вид объекта недвижимости)</small>			
Лист №	Раздела 4.2	Всего листов раздела 4.2 :	Всего разделов: _____
16.02.2022 № 99/2022/363211979		Всего листов выписки: _____	
Кадастровый номер:		47:08:000000:2741	

Номер точки	Координаты, м		Описание закрепления на местности	Средняя квадратическая погрешность определения координат характерных точек границы части земельного участка, м
	X	Y		
1	2	3	4	5
410	459965.55	2208378.3	данные отсутствуют	0.1
411	459963.95	2208375.27	данные отсутствуют	данные отсутствуют
412	459940.81	2208389.27	данные отсутствуют	данные отсутствуют
413	459941.71	2208390.96	данные отсутствуют	0.1
414	462826.08	2206556.17	данные отсутствуют	0.1
415	462822.74	2206546.19	данные отсутствуют	данные отсутствуют
416	462820.29	2206551.45	данные отсутствуют	данные отсутствуют
417	462822.29	2206557.44	данные отсутствуют	0.1
418	459361.56	2208735.38	данные отсутствуют	данные отсутствуют
419	459359.64	2208736.54	данные отсутствуют	данные отсутствуют
420	459360.42	2208746.66	данные отсутствуют	0.1
421	459360.79	2208748.1	данные отсутствуют	0.1
422	459369.69	2208766.29	данные отсутствуют	0.1
423	459369.79	2208766.67	данные отсутствуют	0.1
424	459369.54	2208767.6	данные отсутствуют	0.1
425	459367.11	2208773.5	данные отсутствуют	0.1
426	459366.5	2208775.83	данные отсутствуют	0.1

Государственный регистратор		ФГИС ЕГРН
полное наименование должности	подпись	инициалы, фамилия

М.П.

Выписка из Единого государственного реестра недвижимости об объекте недвижимости
Сведения о частях земельного участка

Земельный участок			
<small>(вид объекта недвижимости)</small>			
Лист №	Раздела 4.2	Всего листов раздела 4.2 :	Всего разделов: _____
16.02.2022 № 99/2022/363211979		Всего листов выписки: _____	
Кадастровый номер:		47:08:000000:2741	

Номер точки	Координаты, м		Описание закрепления на местности	Средняя квадратическая погрешность определения координат характерных точек границы части земельного участка, м
	X	Y		
1	2	3	4	5
427	459366.07	2208778.78	данные отсутствуют	данные отсутствуют
428	459368.28	2208777.45	данные отсутствуют	данные отсутствуют
429	459368.46	2208776.23	данные отсутствуют	0.1
430	459369.01	2208774.14	данные отсутствуют	0.1
431	459371.45	2208768.24	данные отсутствуют	0.1
432	459371.85	2208766.71	данные отсутствуют	0.1
433	459371.59	2208765.61	данные отсутствуют	0.1
434	459362.68	2208747.42	данные отсутствуют	0.1
435	459362.41	2208746.34	данные отсутствуют	0.1
436	117052.52	107685.61	данные отсутствуют	0.1
437	117050.6	107680.78	данные отсутствуют	данные отсутствуют
438	117048.88	107681.86	данные отсутствуют	данные отсутствуют
439	117051.04	107687.28	данные отсутствуют	0.1
440	117073.06	107693.07	данные отсутствуют	данные отсутствуют
441	117075.34	107691.6	данные отсутствуют	данные отсутствуют
442	117629.16	107306.45	данные отсутствуют	данные отсутствуют
443	117622.1	107310.98	данные отсутствуют	0.1

Государственный регистратор		ФГИС ЕГРН
полное наименование должности	подпись	инициалы, фамилия

М.П.

Выписка из Единого государственного реестра недвижимости об объекте недвижимости
Сведения о частях земельного участка

Земельный участок			
(вид объекта недвижимости)			
Лист №	Раздела 4.2	Всего листов раздела 4.2 :	Всего разделов: _____
Всего листов выписки: _____			
16.02.2022 № 99/2022/363211979			
Кадастровый номер:		47:08:000000:2741	

Номер точки	Координаты, м		Описание закрепления на местности	Средняя квадратическая погрешность определения координат характерных точек границы части земельного участка, м
	X	Y		
1	2	3	4	5
444	117590.83	107317.31	данные отсутствуют	0.1
445	117584.86	107319.3	данные отсутствуют	0.1
446	117582.68	107320.29	данные отсутствуют	данные отсутствуют
447	117564.66	107330.85	данные отсутствуют	данные отсутствуют
448	117567.8	107329.27	данные отсутствуют	0.1
449	117585.59	107321.17	данные отсутствуют	0.1
450	117591.34	107319.24	данные отсутствуют	0.1
451	117622.86	107312.87	данные отсутствуют	0.1
452	117630.79	107307.77	данные отсутствуют	данные отсутствуют
453	117111.77	107642.28	данные отсутствуют	данные отсутствуют
454	117110.08	107643.34	данные отсутствуют	данные отсутствуют
455	117119.85	107658.72	данные отсутствуют	0.1
456	117123.94	107664.22	данные отсутствуют	данные отсутствуют
457	117125.61	107663.13	данные отсутствуют	данные отсутствуют
458	117121.5	107657.59	данные отсутствуют	0.1
459	117629.57	107306.78	данные отсутствуют	данные отсутствуют
460	117622.29	107311.46	данные отсутствуют	0.1

Государственный регистратор		ФГИС ЕГРН
полное наименование должности	подпись	инициалы, фамилия

М.П.

Выписка из Единого государственного реестра недвижимости об объекте недвижимости
Сведения о частях земельного участка

Земельный участок			
(вид объекта недвижимости)			
Лист №	Раздела 4.2	Всего листов раздела 4.2 :	Всего разделов: _____
16.02.2022 № 99/2022/363211979		Всего листов выписки: _____	
Кадастровый номер:		47:08:000000:2741	

Номер точки	Координаты, м		Описание закрепления на местности	Средняя квадратическая погрешность определения координат характерных точек границы части земельного участка, м
	X	Y		
1	2	3	4	5
461	117590.96	107317.79	данные отсутствуют	0.1
462	117585.04	107319.77	данные отсутствуют	0.1
463	117578.44	107322.78	данные отсутствуют	данные отсутствуют
464	117557.83	107334.86	данные отсутствуют	данные отсутствуют
465	117568.02	107329.72	данные отсутствуют	0.1
466	117585.78	107321.63	данные отсутствуют	0.1
467	117591.47	107319.73	данные отсутствуют	0.1
468	117623.05	107313.34	данные отсутствуют	0.1
469	117631.2	107308.1	данные отсутствуют	данные отсутствуют
470	460018.48	2208342.27	данные отсутствуют	данные отсутствуют
471	460016.75	2208343.32	данные отсутствуют	данные отсутствуют
472	460025.75	2208366.21	данные отсутствуют	0.1
473	460026.46	2208368.63	данные отсутствуют	данные отсутствуют
474	460028.25	2208367.59	данные отсутствуют	данные отсутствуют
475	460027.65	2208365.56	данные отсутствуют	0.1
476	458709.54	2209139.68	данные отсутствуют	данные отсутствуют
477	458595.31	2209210.42	данные отсутствуют	данные отсутствуют

Государственный регистратор		ФГИС ЕГРН
полное наименование должности	подпись	инициалы, фамилия

М.П.

Выписка из Единого государственного реестра недвижимости об объекте недвижимости
Сведения о частях земельного участка

Земельный участок			
(вид объекта недвижимости)			
Лист №	Раздела 4.2	Всего листов раздела 4.2 :	Всего разделов: _____
16.02.2022 № 99/2022/363211979		Всего листов выписки: _____	
Кадастровый номер:		47:08:000000:2741	

Номер точки	Координаты, м		Описание закрепления на местности	Средняя квадратическая погрешность определения координат характерных точек границы части земельного участка, м
	X	Y		
1	2	3	4	5
478	458664.91	2209190.69	данные отсутствуют	0.1
479	458689.34	2209176.96	данные отсутствуют	0.1
480	458698.15	2209170.25	данные отсутствуют	0.1
481	458704.49	2209161.92	данные отсутствуют	0.1
482	458708.48	2209152.09	данные отсутствуют	0.1
483	458709.73	2209140.81	данные отсутствуют	0.1

Государственный регистратор		ФГИС ЕГРН
полное наименование должности	подпись	инициалы, фамилия

М.П.

Выписка из Единого государственного реестра недвижимости об объекте недвижимости
Сведения о частях земельного участка

Земельный участок				
<small>(вид объекта недвижимости)</small>				
Лист № ____ Раздела 4.2		Всего листов раздела 4.2 : ____		Всего разделов: ____
Всего листов выписки: ____				
16.02.2022 № 99/2022/363211979				
Кадастровый номер:			47:08:0000000:2741	
Сведения о характерных точках границы части (частей) земельного участка				
Учетный номер части: 5				
Система координат: МСК 47 зона 2				
Зона №				
Номер точки	Координаты, м		Описание закрепления на местности	Средняя квадратическая погрешность определения координат характерных точек границы части земельного участка, м
	X	Y		
1	2	3	4	5
75	461015.2	2207767.13	данные отсутствуют	данные отсутствуют
75	461015.2	2207767.13	данные отсутствуют	данные отсутствуют
76	461018.89	2207766.23	данные отсутствуют	данные отсутствуют
76	461018.89	2207766.23	данные отсутствуют	данные отсутствуют
77	461027.42	2207761.17	данные отсутствуют	данные отсутствуют
77	461027.42	2207761.17	данные отсутствуют	данные отсутствуют
78	461102.48	2207722	данные отсутствуют	данные отсутствуют
79	461136.29	2207705.29	данные отсутствуют	данные отсутствуют
116	461476.46	2207529.84	данные отсутствуют	данные отсутствуют
121	461101.79	2207691.52	данные отсутствуют	данные отсутствуют
122	461089.75	2207698.19	данные отсутствуют	данные отсутствуют
123	461065.46	2207709.99	данные отсутствуют	данные отсутствуют
125	461012.08	2207736.87	данные отсутствуют	данные отсутствуют
125	461012.08	2207736.87	данные отсутствуют	данные отсутствуют
126	460967.46	2207762.01	данные отсутствуют	данные отсутствуют
126	460967.46	2207762.01	данные отсутствуют	данные отсутствуют
Государственный регистратор			ФГИС ЕГРН	
полное наименование должности			подпись	
			инициалы, фамилия	

М.П.

Выписка из Единого государственного реестра недвижимости об объекте недвижимости
Сведения о частях земельного участка

Земельный участок			
<small>(вид объекта недвижимости)</small>			
Лист №	Раздела 4.2	Всего листов раздела 4.2 :	Всего разделов: _____
16.02.2022 № 99/2022/363211979		Всего листов выписки: _____	
Кадастровый номер:		47:08:000000:2741	

Номер точки	Координаты, м		Описание закрепления на местности	Средняя квадратическая погрешность определения координат характерных точек границы части земельного участка, м
	X	Y		
1	2	3	4	5
171	458685.98	2209152.65	данные отсутствуют	данные отсутствуют
172	458652.79	2209167.97	данные отсутствуют	данные отсутствуют
173	458643.58	2209178.61	данные отсутствуют	данные отсутствуют
174	458626.78	2209190.02	данные отсутствуют	данные отсутствуют
230	462821.46	2206548.45	данные отсутствуют	данные отсутствуют
330	461376.74	2207574.34	данные отсутствуют	данные отсутствуют
331	461376.6	2207572.91	данные отсутствуют	данные отсутствуют
332	461328.33	2207593.01	данные отсутствуют	данные отсутствуют
333	461330.45	2207620.43	данные отсутствуют	данные отсутствуют
334	461330.52	2207621.37	данные отсутствуют	данные отсутствуют
335	461379.41	2207601	данные отсутствуют	данные отсутствуют
336	119423.02	106256.16	данные отсутствуют	0.5
337	119422.25	106254.13	данные отсутствуют	данные отсутствуют
338	119376.32	106274.03	данные отсутствуют	данные отсутствуют
339	119384.13	106294.6	данные отсутствуют	0.5
340	119386	106299.27	данные отсутствуют	данные отсутствуют
341	119431.89	106279.38	данные отсутствуют	данные отсутствуют

Государственный регистратор		ФГИС ЕГРН
полное наименование должности	подпись	инициалы, фамилия

М.П.

Выписка из Единого государственного реестра недвижимости об объекте недвижимости
Сведения о частях земельного участка

Земельный участок			
<small>(вид объекта недвижимости)</small>			
Лист №	Раздела 4.2	Всего листов раздела 4.2 :	Всего разделов: _____
16.02.2022 № 99/2022/363211979		Всего листов выписки: _____	
Кадастровый номер:		47:08:000000:2741	

Номер точки	Координаты, м		Описание закрепления на местности	Средняя квадратическая погрешность определения координат характерных точек границы части земельного участка, м
	X	Y		
1	2	3	4	5
342	119430.71	106276.44	данные отсутствуют	0.5
343	119508.47	106216.2	данные отсутствуют	0.5
344	119508.18	106215.49	данные отсутствуют	данные отсутствуют
345	119492.59	106222.14	данные отсутствуют	данные отсутствуют
346	119476.69	106230.54	данные отсутствуют	данные отсутствуют
347	119463.11	106236.42	данные отсутствуют	данные отсутствуют
348	119471.71	106257.59	данные отсутствуют	0.5
349	119473.22	106261.46	данные отсутствуют	данные отсутствуют
350	119487.11	106255.44	данные отсутствуют	данные отсутствуют
351	119519.82	106243.33	данные отсутствуют	данные отсутствуют
352	119518.16	106239.08	данные отсутствуют	0.5
353	461051.08	2207748.83	данные отсутствуют	данные отсутствуют
354	461016.42	2207734.43	данные отсутствуют	данные отсутствуют
355	460961.1	2207765.59	данные отсутствуют	данные отсутствуют
356	460992.6	2207778.68	данные отсутствуют	данные отсутствуют
357	461138.14	2207704.78	данные отсутствуют	данные отсутствуют
358	461102.54	2207691.1	данные отсутствуют	данные отсутствуют

Государственный регистратор		ФГИС ЕГРН
полное наименование должности	подпись	инициалы, фамилия

М.П.

Выписка из Единого государственного реестра недвижимости об объекте недвижимости
Сведения о частях земельного участка

Земельный участок			
<small>(вид объекта недвижимости)</small>			
Лист №	Раздела 4.2	Всего листов раздела 4.2 :	Всего разделов: _____
16.02.2022 № 99/2022/363211979		Всего листов выписки: _____	
Кадастровый номер:		47:08:000000:2741	

Номер точки	Координаты, м		Описание закрепления на местности	Средняя квадратическая погрешность определения координат характерных точек границы части земельного участка, м
	X	Y		
1	2	3	4	5
359	461057.97	2207713.64	данные отсутствуют	данные отсутствуют
360	461092.86	2207727.02	данные отсутствуют	данные отсутствуют
361	461494.78	2207530.15	данные отсутствуют	0.5
362	461492.33	2207523.33	данные отсутствуют	данные отсутствуют
363	461472.45	2207531.88	данные отсутствуют	данные отсутствуют
364	461474.6	2207537.85	данные отсутствуют	0.5
365	461480.38	2207553.8	данные отсутствуют	0.5
366	461482.23	2207558.9	данные отсутствуют	данные отсутствуют
367	461502.6	2207551.7	данные отсутствуют	данные отсутствуют
368	461501.04	2207547.42	данные отсутствуют	0.5
369	461056.85	2207745.82	данные отсутствуют	данные отсутствуют
370	461020.32	2207732.22	данные отсутствуют	данные отсутствуют
371	460966.66	2207762.46	данные отсутствуют	данные отсутствуют
372	460999.96	2207774.92	данные отсутствуют	данные отсутствуют
373	459952.56	2208382.16	данные отсутствуют	данные отсутствуют
374	459950.84	2208383.2	данные отсутствуют	данные отсутствуют
375	459961.39	2208406.08	данные отсутствуют	данные отсутствуют

Государственный регистратор		ФГИС ЕГРН
полное наименование должности	подпись	инициалы, фамилия

М.П.

Выписка из Единого государственного реестра недвижимости об объекте недвижимости
Сведения о частях земельного участка

Земельный участок			
(вид объекта недвижимости)			
Лист №	Раздела 4.2	Всего листов раздела 4.2 :	Всего разделов: _____
16.02.2022 № 99/2022/363211979		Всего листов выписки: _____	
Кадастровый номер:		47:08:000000:2741	

Номер точки	Координаты, м		Описание закрепления на местности	Средняя квадратическая погрешность определения координат характерных точек границы части земельного участка, м
	X	Y		
1	2	3	4	5
376	459963.13	2208405.07	данные отсутствуют	данные отсутствуют
377	459945.35	2208386.52	данные отсутствуют	данные отсутствуют
378	459940.93	2208389.19	данные отсутствуют	данные отсутствуют
379	459939.75	2208390.33	данные отсутствуют	0.1
380	459920.52	2208402.66	данные отсутствуют	0.1
381	459909.17	2208410.12	данные отсутствуют	0.1
382	459885.53	2208423.59	данные отсутствуют	0.1
383	459872.24	2208432.38	данные отсутствуют	0.1
384	459861.93	2208437.94	данные отсутствуют	0.1
385	459841.37	2208449.98	данные отсутствуют	0.1
386	459827.92	2208461.43	данные отсутствуют	0.1
387	459820.67	2208465.9	данные отсутствуют	0.1
388	459808.74	2208473.28	данные отсутствуют	0.1
389	459796.21	2208481.58	данные отсутствуют	0.1
390	459786.04	2208488.23	данные отсутствуют	0.1
391	459785.57	2208489.43	данные отсутствуют	0.1
392	459785.46	2208490.41	данные отсутствуют	0.1

Государственный регистратор		ФГИС ЕГРН
полное наименование должности	подпись	инициалы, фамилия

М.П.

Выписка из Единого государственного реестра недвижимости об объекте недвижимости
Сведения о частях земельного участка

Земельный участок			
<small>(вид объекта недвижимости)</small>			
Лист №	Раздела 4.2	Всего листов раздела 4.2 :	Всего разделов: _____
16.02.2022 № 99/2022/363211979		Всего листов выписки: _____	
Кадастровый номер:		47:08:000000:2741	

Номер точки	Координаты, м		Описание закрепления на местности	Средняя квадратическая погрешность определения координат характерных точек границы части земельного участка, м
	X	Y		
1	2	3	4	5
393	459790.72	2208510.07	данные отсутствуют	данные отсутствуют
394	459792.5	2208508.99	данные отсутствуют	данные отсутствуют
395	459787.48	2208490.26	данные отсутствуют	0.1
396	459787.52	2208489.92	данные отсутствуют	0.1
397	459787.67	2208489.56	данные отсутствуют	0.1
398	459797.31	2208483.25	данные отсутствуют	0.1
399	459809.82	2208474.95	данные отсутствуют	0.1
400	459821.73	2208467.6	данные отсутствуют	0.1
401	459829.1	2208463.05	данные отсутствуют	0.1
402	459842.52	2208451.61	данные отсутствуют	0.1
403	459862.91	2208439.69	данные отсутствуют	0.1
404	459873.27	2208434.09	данные отсутствуют	0.1
405	459886.6	2208425.3	данные отсутствуют	0.1
406	459910.22	2208411.83	данные отсутствуют	0.1
407	459921.61	2208404.34	данные отсутствуют	0.1
408	459941	2208391.91	данные отсутствуют	0.1
409	459944.37	2208388.64	данные отсутствуют	0.1

Государственный регистратор		ФГИС ЕГРН
полное наименование должности	подпись	инициалы, фамилия

М.П.

Выписка из Единого государственного реестра недвижимости об объекте недвижимости
Сведения о частях земельного участка

Земельный участок			
<small>(вид объекта недвижимости)</small>			
Лист №	Раздела 4.2	Всего листов раздела 4.2 :	Всего разделов: _____
16.02.2022 № 99/2022/363211979		Всего листов выписки: _____	
Кадастровый номер:		47:08:000000:2741	

Номер точки	Координаты, м		Описание закрепления на местности	Средняя квадратическая погрешность определения координат характерных точек границы части земельного участка, м
	X	Y		
1	2	3	4	5
410	459965.55	2208378.3	данные отсутствуют	0.1
411	459963.95	2208375.27	данные отсутствуют	данные отсутствуют
412	459940.81	2208389.27	данные отсутствуют	данные отсутствуют
413	459941.71	2208390.96	данные отсутствуют	0.1
414	462826.08	2206556.17	данные отсутствуют	0.1
415	462822.74	2206546.19	данные отсутствуют	данные отсутствуют
416	462820.29	2206551.45	данные отсутствуют	данные отсутствуют
417	462822.29	2206557.44	данные отсутствуют	0.1
418	459361.56	2208735.38	данные отсутствуют	данные отсутствуют
419	459359.64	2208736.54	данные отсутствуют	данные отсутствуют
420	459360.42	2208746.66	данные отсутствуют	0.1
421	459360.79	2208748.1	данные отсутствуют	0.1
422	459369.69	2208766.29	данные отсутствуют	0.1
423	459369.79	2208766.67	данные отсутствуют	0.1
424	459369.54	2208767.6	данные отсутствуют	0.1
425	459367.11	2208773.5	данные отсутствуют	0.1
426	459366.5	2208775.83	данные отсутствуют	0.1

Государственный регистратор		ФГИС ЕГРН
полное наименование должности	подпись	инициалы, фамилия

М.П.

Выписка из Единого государственного реестра недвижимости об объекте недвижимости
Сведения о частях земельного участка

Земельный участок			
(вид объекта недвижимости)			
Лист №	Раздела 4.2	Всего листов раздела 4.2 :	Всего разделов: _____
16.02.2022 № 99/2022/363211979		Всего листов выписки: _____	
Кадастровый номер:		47:08:000000:2741	

Номер точки	Координаты, м		Описание закрепления на местности	Средняя квадратическая погрешность определения координат характерных точек границы части земельного участка, м
	X	Y		
1	2	3	4	5
427	459366.07	2208778.78	данные отсутствуют	данные отсутствуют
428	459368.28	2208777.45	данные отсутствуют	данные отсутствуют
429	459368.46	2208776.23	данные отсутствуют	0.1
430	459369.01	2208774.14	данные отсутствуют	0.1
431	459371.45	2208768.24	данные отсутствуют	0.1
432	459371.85	2208766.71	данные отсутствуют	0.1
433	459371.59	2208765.61	данные отсутствуют	0.1
434	459362.68	2208747.42	данные отсутствуют	0.1
435	459362.41	2208746.34	данные отсутствуют	0.1
436	117052.52	107685.61	данные отсутствуют	0.1
437	117050.6	107680.78	данные отсутствуют	данные отсутствуют
438	117048.88	107681.86	данные отсутствуют	данные отсутствуют
439	117051.04	107687.28	данные отсутствуют	0.1
440	117073.06	107693.07	данные отсутствуют	данные отсутствуют
441	117075.34	107691.6	данные отсутствуют	данные отсутствуют
442	117629.16	107306.45	данные отсутствуют	данные отсутствуют
443	117622.1	107310.98	данные отсутствуют	0.1

Государственный регистратор		ФГИС ЕГРН
полное наименование должности	подпись	инициалы, фамилия

М.П.

Выписка из Единого государственного реестра недвижимости об объекте недвижимости
Сведения о частях земельного участка

Земельный участок			
(вид объекта недвижимости)			
Лист №	Раздела 4.2	Всего листов раздела 4.2 :	Всего разделов: _____
16.02.2022 № 99/2022/363211979		Всего листов выписки: _____	
Кадастровый номер:		47:08:000000:2741	

Номер точки	Координаты, м		Описание закрепления на местности	Средняя квадратическая погрешность определения координат характерных точек границы части земельного участка, м
	X	Y		
1	2	3	4	5
444	117590.83	107317.31	данные отсутствуют	0.1
445	117584.86	107319.3	данные отсутствуют	0.1
446	117582.68	107320.29	данные отсутствуют	данные отсутствуют
447	117564.66	107330.85	данные отсутствуют	данные отсутствуют
448	117567.8	107329.27	данные отсутствуют	0.1
449	117585.59	107321.17	данные отсутствуют	0.1
450	117591.34	107319.24	данные отсутствуют	0.1
451	117622.86	107312.87	данные отсутствуют	0.1
452	117630.79	107307.77	данные отсутствуют	данные отсутствуют
453	117111.77	107642.28	данные отсутствуют	данные отсутствуют
454	117110.08	107643.34	данные отсутствуют	данные отсутствуют
455	117119.85	107658.72	данные отсутствуют	0.1
456	117123.94	107664.22	данные отсутствуют	данные отсутствуют
457	117125.61	107663.13	данные отсутствуют	данные отсутствуют
458	117121.5	107657.59	данные отсутствуют	0.1
459	117629.57	107306.78	данные отсутствуют	данные отсутствуют
460	117622.29	107311.46	данные отсутствуют	0.1

Государственный регистратор		ФГИС ЕГРН
полное наименование должности	подпись	инициалы, фамилия

М.П.

Выписка из Единого государственного реестра недвижимости об объекте недвижимости
Сведения о частях земельного участка

Земельный участок			
(вид объекта недвижимости)			
Лист №	Раздела 4.2	Всего листов раздела 4.2 :	Всего разделов: _____
16.02.2022 № 99/2022/363211979		Всего листов выписки: _____	
Кадастровый номер:		47:08:000000:2741	

Номер точки	Координаты, м		Описание закрепления на местности	Средняя квадратическая погрешность определения координат характерных точек границы части земельного участка, м
	X	Y		
1	2	3	4	5
461	117590.96	107317.79	данные отсутствуют	0.1
462	117585.04	107319.77	данные отсутствуют	0.1
463	117578.44	107322.78	данные отсутствуют	данные отсутствуют
464	117557.83	107334.86	данные отсутствуют	данные отсутствуют
465	117568.02	107329.72	данные отсутствуют	0.1
466	117585.78	107321.63	данные отсутствуют	0.1
467	117591.47	107319.73	данные отсутствуют	0.1
468	117623.05	107313.34	данные отсутствуют	0.1
469	117631.2	107308.1	данные отсутствуют	данные отсутствуют
470	460018.48	2208342.27	данные отсутствуют	данные отсутствуют
471	460016.75	2208343.32	данные отсутствуют	данные отсутствуют
472	460025.75	2208366.21	данные отсутствуют	0.1
473	460026.46	2208368.63	данные отсутствуют	данные отсутствуют
474	460028.25	2208367.59	данные отсутствуют	данные отсутствуют
475	460027.65	2208365.56	данные отсутствуют	0.1
476	458709.54	2209139.68	данные отсутствуют	данные отсутствуют
477	458595.31	2209210.42	данные отсутствуют	данные отсутствуют

Государственный регистратор		ФГИС ЕГРН
полное наименование должности	подпись	инициалы, фамилия

М.П.

Выписка из Единого государственного реестра недвижимости об объекте недвижимости
Сведения о частях земельного участка

Земельный участок			
<small>(вид объекта недвижимости)</small>			
Лист №	Раздела 4.2	Всего листов раздела 4.2 :	Всего разделов: _____
16.02.2022 № 99/2022/363211979		Всего листов выписки: _____	
Кадастровый номер:		47:08:000000:2741	

Номер точки	Координаты, м		Описание закрепления на местности	Средняя квадратическая погрешность определения координат характерных точек границы части земельного участка, м
	X	Y		
1	2	3	4	5
478	458664.91	2209190.69	данные отсутствуют	0.1
479	458689.34	2209176.96	данные отсутствуют	0.1
480	458698.15	2209170.25	данные отсутствуют	0.1
481	458704.49	2209161.92	данные отсутствуют	0.1
482	458708.48	2209152.09	данные отсутствуют	0.1
483	458709.73	2209140.81	данные отсутствуют	0.1

Государственный регистратор		ФГИС ЕГРН
полное наименование должности	подпись	инициалы, фамилия

М.П.

Выписка из Единого государственного реестра недвижимости об объекте недвижимости
Сведения о частях земельного участка

Земельный участок				
(вид объекта недвижимости)				
Лист № ____ Раздела 4.2		Всего листов раздела 4.2 : ____		Всего разделов: ____
Всего листов выписки: ____				
16.02.2022 № 99/2022/363211979				
Кадастровый номер:			47:08:0000000:2741	
Сведения о характерных точках границы части (частей) земельного участка				
Учетный номер части: 6				
Система координат: МСК 47 зона 2				
Зона №				
Номер точки	Координаты, м		Описание закрепления на местности	Средняя квадратическая погрешность определения координат характерных точек границы части земельного участка, м
	X	Y		
1	2	3	4	5
75	461015.2	2207767.13	данные отсутствуют	данные отсутствуют
75	461015.2	2207767.13	данные отсутствуют	данные отсутствуют
76	461018.89	2207766.23	данные отсутствуют	данные отсутствуют
76	461018.89	2207766.23	данные отсутствуют	данные отсутствуют
77	461027.42	2207761.17	данные отсутствуют	данные отсутствуют
77	461027.42	2207761.17	данные отсутствуют	данные отсутствуют
78	461102.48	2207722	данные отсутствуют	данные отсутствуют
79	461136.29	2207705.29	данные отсутствуют	данные отсутствуют
116	461476.46	2207529.84	данные отсутствуют	данные отсутствуют
121	461101.79	2207691.52	данные отсутствуют	данные отсутствуют
122	461089.75	2207698.19	данные отсутствуют	данные отсутствуют
123	461065.46	2207709.99	данные отсутствуют	данные отсутствуют
125	461012.08	2207736.87	данные отсутствуют	данные отсутствуют
125	461012.08	2207736.87	данные отсутствуют	данные отсутствуют
126	460967.46	2207762.01	данные отсутствуют	данные отсутствуют
126	460967.46	2207762.01	данные отсутствуют	данные отсутствуют
Государственный регистратор			ФГИС ЕГРН	
полное наименование должности			подпись	
			инициалы, фамилия	

М.П.

Выписка из Единого государственного реестра недвижимости об объекте недвижимости
Сведения о частях земельного участка

Земельный участок			
(вид объекта недвижимости)			
Лист №	Раздела 4.2	Всего листов раздела 4.2 :	Всего разделов: _____
16.02.2022 № 99/2022/363211979		Всего листов выписки: _____	
Кадастровый номер:		47:08:000000:2741	

Номер точки	Координаты, м		Описание закрепления на местности	Средняя квадратическая погрешность определения координат характерных точек границы части земельного участка, м
	X	Y		
1	2	3	4	5
171	458685.98	2209152.65	данные отсутствуют	данные отсутствуют
172	458652.79	2209167.97	данные отсутствуют	данные отсутствуют
173	458643.58	2209178.61	данные отсутствуют	данные отсутствуют
174	458626.78	2209190.02	данные отсутствуют	данные отсутствуют
230	462821.46	2206548.45	данные отсутствуют	данные отсутствуют
330	461376.74	2207574.34	данные отсутствуют	данные отсутствуют
331	461376.6	2207572.91	данные отсутствуют	данные отсутствуют
332	461328.33	2207593.01	данные отсутствуют	данные отсутствуют
333	461330.45	2207620.43	данные отсутствуют	данные отсутствуют
334	461330.52	2207621.37	данные отсутствуют	данные отсутствуют
335	461379.41	2207601	данные отсутствуют	данные отсутствуют
336	119423.02	106256.16	данные отсутствуют	0.5
337	119422.25	106254.13	данные отсутствуют	данные отсутствуют
338	119376.32	106274.03	данные отсутствуют	данные отсутствуют
339	119384.13	106294.6	данные отсутствуют	0.5
340	119386	106299.27	данные отсутствуют	данные отсутствуют
341	119431.89	106279.38	данные отсутствуют	данные отсутствуют

Государственный регистратор		ФГИС ЕГРН
полное наименование должности	подпись	инициалы, фамилия

М.П.

Выписка из Единого государственного реестра недвижимости об объекте недвижимости
Сведения о частях земельного участка

Земельный участок			
<small>(вид объекта недвижимости)</small>			
Лист №	Раздела 4.2	Всего листов раздела 4.2 :	Всего разделов: _____
16.02.2022 № 99/2022/363211979		Всего листов выписки: _____	
Кадастровый номер:		47:08:000000:2741	

Номер точки	Координаты, м		Описание закрепления на местности	Средняя квадратическая погрешность определения координат характерных точек границы части земельного участка, м
	X	Y		
1	2	3	4	5
342	119430.71	106276.44	данные отсутствуют	0.5
343	119508.47	106216.2	данные отсутствуют	0.5
344	119508.18	106215.49	данные отсутствуют	данные отсутствуют
345	119492.59	106222.14	данные отсутствуют	данные отсутствуют
346	119476.69	106230.54	данные отсутствуют	данные отсутствуют
347	119463.11	106236.42	данные отсутствуют	данные отсутствуют
348	119471.71	106257.59	данные отсутствуют	0.5
349	119473.22	106261.46	данные отсутствуют	данные отсутствуют
350	119487.11	106255.44	данные отсутствуют	данные отсутствуют
351	119519.82	106243.33	данные отсутствуют	данные отсутствуют
352	119518.16	106239.08	данные отсутствуют	0.5
353	461051.08	2207748.83	данные отсутствуют	данные отсутствуют
354	461016.42	2207734.43	данные отсутствуют	данные отсутствуют
355	460961.1	2207765.59	данные отсутствуют	данные отсутствуют
356	460992.6	2207778.68	данные отсутствуют	данные отсутствуют
357	461138.14	2207704.78	данные отсутствуют	данные отсутствуют
358	461102.54	2207691.1	данные отсутствуют	данные отсутствуют

Государственный регистратор		ФГИС ЕГРН
полное наименование должности	подпись	инициалы, фамилия

М.П.

Выписка из Единого государственного реестра недвижимости об объекте недвижимости
Сведения о частях земельного участка

Земельный участок			
(вид объекта недвижимости)			
Лист №	Раздела 4.2	Всего листов раздела 4.2 :	Всего разделов: _____
16.02.2022 № 99/2022/363211979		Всего листов выписки: _____	
Кадастровый номер:		47:08:000000:2741	

Номер точки	Координаты, м		Описание закрепления на местности	Средняя квадратическая погрешность определения координат характерных точек границы части земельного участка, м
	X	Y		
1	2	3	4	5
359	461057.97	2207713.64	данные отсутствуют	данные отсутствуют
360	461092.86	2207727.02	данные отсутствуют	данные отсутствуют
361	461494.78	2207530.15	данные отсутствуют	0.5
362	461492.33	2207523.33	данные отсутствуют	данные отсутствуют
363	461472.45	2207531.88	данные отсутствуют	данные отсутствуют
364	461474.6	2207537.85	данные отсутствуют	0.5
365	461480.38	2207553.8	данные отсутствуют	0.5
366	461482.23	2207558.9	данные отсутствуют	данные отсутствуют
367	461502.6	2207551.7	данные отсутствуют	данные отсутствуют
368	461501.04	2207547.42	данные отсутствуют	0.5
369	461056.85	2207745.82	данные отсутствуют	данные отсутствуют
370	461020.32	2207732.22	данные отсутствуют	данные отсутствуют
371	460966.66	2207762.46	данные отсутствуют	данные отсутствуют
372	460999.96	2207774.92	данные отсутствуют	данные отсутствуют
373	459952.56	2208382.16	данные отсутствуют	данные отсутствуют
374	459950.84	2208383.2	данные отсутствуют	данные отсутствуют
375	459961.39	2208406.08	данные отсутствуют	данные отсутствуют

Государственный регистратор		ФГИС ЕГРН
полное наименование должности	подпись	инициалы, фамилия

М.П.

Выписка из Единого государственного реестра недвижимости об объекте недвижимости
Сведения о частях земельного участка

Земельный участок			
(вид объекта недвижимости)			
Лист №	Раздела 4.2	Всего листов раздела 4.2 :	Всего разделов: _____
16.02.2022 № 99/2022/363211979		Всего листов выписки: _____	
Кадастровый номер:		47:08:000000:2741	

Номер точки	Координаты, м		Описание закрепления на местности	Средняя квадратическая погрешность определения координат характерных точек границы части земельного участка, м
	X	Y		
1	2	3	4	5
376	459963.13	2208405.07	данные отсутствуют	данные отсутствуют
377	459945.35	2208386.52	данные отсутствуют	данные отсутствуют
378	459940.93	2208389.19	данные отсутствуют	данные отсутствуют
379	459939.75	2208390.33	данные отсутствуют	0.1
380	459920.52	2208402.66	данные отсутствуют	0.1
381	459909.17	2208410.12	данные отсутствуют	0.1
382	459885.53	2208423.59	данные отсутствуют	0.1
383	459872.24	2208432.38	данные отсутствуют	0.1
384	459861.93	2208437.94	данные отсутствуют	0.1
385	459841.37	2208449.98	данные отсутствуют	0.1
386	459827.92	2208461.43	данные отсутствуют	0.1
387	459820.67	2208465.9	данные отсутствуют	0.1
388	459808.74	2208473.28	данные отсутствуют	0.1
389	459796.21	2208481.58	данные отсутствуют	0.1
390	459786.04	2208488.23	данные отсутствуют	0.1
391	459785.57	2208489.43	данные отсутствуют	0.1
392	459785.46	2208490.41	данные отсутствуют	0.1

Государственный регистратор		ФГИС ЕГРН
полное наименование должности	подпись	инициалы, фамилия

М.П.

Выписка из Единого государственного реестра недвижимости об объекте недвижимости
Сведения о частях земельного участка

Земельный участок			
<small>(вид объекта недвижимости)</small>			
Лист №	Раздела 4.2	Всего листов раздела 4.2 :	Всего разделов: _____
16.02.2022 № 99/2022/363211979		Всего листов выписки: _____	
Кадастровый номер:		47:08:000000:2741	

Номер точки	Координаты, м		Описание закрепления на местности	Средняя квадратическая погрешность определения координат характерных точек границы части земельного участка, м
	X	Y		
1	2	3	4	5
393	459790.72	2208510.07	данные отсутствуют	данные отсутствуют
394	459792.5	2208508.99	данные отсутствуют	данные отсутствуют
395	459787.48	2208490.26	данные отсутствуют	0.1
396	459787.52	2208489.92	данные отсутствуют	0.1
397	459787.67	2208489.56	данные отсутствуют	0.1
398	459797.31	2208483.25	данные отсутствуют	0.1
399	459809.82	2208474.95	данные отсутствуют	0.1
400	459821.73	2208467.6	данные отсутствуют	0.1
401	459829.1	2208463.05	данные отсутствуют	0.1
402	459842.52	2208451.61	данные отсутствуют	0.1
403	459862.91	2208439.69	данные отсутствуют	0.1
404	459873.27	2208434.09	данные отсутствуют	0.1
405	459886.6	2208425.3	данные отсутствуют	0.1
406	459910.22	2208411.83	данные отсутствуют	0.1
407	459921.61	2208404.34	данные отсутствуют	0.1
408	459941	2208391.91	данные отсутствуют	0.1
409	459944.37	2208388.64	данные отсутствуют	0.1

Государственный регистратор		ФГИС ЕГРН
полное наименование должности	подпись	инициалы, фамилия

М.П.

Выписка из Единого государственного реестра недвижимости об объекте недвижимости
Сведения о частях земельного участка

Земельный участок			
(вид объекта недвижимости)			
Лист №	Раздела 4.2	Всего листов раздела 4.2 :	Всего разделов: _____
16.02.2022 № 99/2022/363211979		Всего листов выписки: _____	
Кадастровый номер:		47:08:000000:2741	

Номер точки	Координаты, м		Описание закрепления на местности	Средняя квадратическая погрешность определения координат характерных точек границы части земельного участка, м
	X	Y		
1	2	3	4	5
410	459965.55	2208378.3	данные отсутствуют	0.1
411	459963.95	2208375.27	данные отсутствуют	данные отсутствуют
412	459940.81	2208389.27	данные отсутствуют	данные отсутствуют
413	459941.71	2208390.96	данные отсутствуют	0.1
414	462826.08	2206556.17	данные отсутствуют	0.1
415	462822.74	2206546.19	данные отсутствуют	данные отсутствуют
416	462820.29	2206551.45	данные отсутствуют	данные отсутствуют
417	462822.29	2206557.44	данные отсутствуют	0.1
418	459361.56	2208735.38	данные отсутствуют	данные отсутствуют
419	459359.64	2208736.54	данные отсутствуют	данные отсутствуют
420	459360.42	2208746.66	данные отсутствуют	0.1
421	459360.79	2208748.1	данные отсутствуют	0.1
422	459369.69	2208766.29	данные отсутствуют	0.1
423	459369.79	2208766.67	данные отсутствуют	0.1
424	459369.54	2208767.6	данные отсутствуют	0.1
425	459367.11	2208773.5	данные отсутствуют	0.1
426	459366.5	2208775.83	данные отсутствуют	0.1

Государственный регистратор		ФГИС ЕГРН
полное наименование должности	подпись	инициалы, фамилия

М.П.

Выписка из Единого государственного реестра недвижимости об объекте недвижимости
Сведения о частях земельного участка

Земельный участок			
<small>(вид объекта недвижимости)</small>			
Лист №	Раздела 4.2	Всего листов раздела 4.2 :	Всего разделов: _____
16.02.2022 № 99/2022/363211979		Всего листов выписки: _____	
Кадастровый номер:		47:08:000000:2741	

Номер точки	Координаты, м		Описание закрепления на местности	Средняя квадратическая погрешность определения координат характерных точек границы части земельного участка, м
	X	Y		
1	2	3	4	5
427	459366.07	2208778.78	данные отсутствуют	данные отсутствуют
428	459368.28	2208777.45	данные отсутствуют	данные отсутствуют
429	459368.46	2208776.23	данные отсутствуют	0.1
430	459369.01	2208774.14	данные отсутствуют	0.1
431	459371.45	2208768.24	данные отсутствуют	0.1
432	459371.85	2208766.71	данные отсутствуют	0.1
433	459371.59	2208765.61	данные отсутствуют	0.1
434	459362.68	2208747.42	данные отсутствуют	0.1
435	459362.41	2208746.34	данные отсутствуют	0.1
436	117052.52	107685.61	данные отсутствуют	0.1
437	117050.6	107680.78	данные отсутствуют	данные отсутствуют
438	117048.88	107681.86	данные отсутствуют	данные отсутствуют
439	117051.04	107687.28	данные отсутствуют	0.1
440	117073.06	107693.07	данные отсутствуют	данные отсутствуют
441	117075.34	107691.6	данные отсутствуют	данные отсутствуют
442	117629.16	107306.45	данные отсутствуют	данные отсутствуют
443	117622.1	107310.98	данные отсутствуют	0.1

Государственный регистратор		ФГИС ЕГРН
полное наименование должности	подпись	инициалы, фамилия

М.П.

Выписка из Единого государственного реестра недвижимости об объекте недвижимости
Сведения о частях земельного участка

Земельный участок			
<small>(вид объекта недвижимости)</small>			
Лист №	Раздела 4.2	Всего листов раздела 4.2 :	Всего разделов: _____
16.02.2022 № 99/2022/363211979		Всего листов выписки: _____	
Кадастровый номер:		47:08:000000:2741	

Номер точки	Координаты, м		Описание закрепления на местности	Средняя квадратическая погрешность определения координат характерных точек границы части земельного участка, м
	X	Y		
1	2	3	4	5
444	117590.83	107317.31	данные отсутствуют	0.1
445	117584.86	107319.3	данные отсутствуют	0.1
446	117582.68	107320.29	данные отсутствуют	данные отсутствуют
447	117564.66	107330.85	данные отсутствуют	данные отсутствуют
448	117567.8	107329.27	данные отсутствуют	0.1
449	117585.59	107321.17	данные отсутствуют	0.1
450	117591.34	107319.24	данные отсутствуют	0.1
451	117622.86	107312.87	данные отсутствуют	0.1
452	117630.79	107307.77	данные отсутствуют	данные отсутствуют
453	117111.77	107642.28	данные отсутствуют	данные отсутствуют
454	117110.08	107643.34	данные отсутствуют	данные отсутствуют
455	117119.85	107658.72	данные отсутствуют	0.1
456	117123.94	107664.22	данные отсутствуют	данные отсутствуют
457	117125.61	107663.13	данные отсутствуют	данные отсутствуют
458	117121.5	107657.59	данные отсутствуют	0.1
459	117629.57	107306.78	данные отсутствуют	данные отсутствуют
460	117622.29	107311.46	данные отсутствуют	0.1

Государственный регистратор		ФГИС ЕГРН
полное наименование должности	подпись	инициалы, фамилия

М.П.

Выписка из Единого государственного реестра недвижимости об объекте недвижимости
Сведения о частях земельного участка

Земельный участок			
(вид объекта недвижимости)			
Лист №	Раздела 4.2	Всего листов раздела 4.2 :	Всего разделов: _____
16.02.2022 № 99/2022/363211979		Всего листов выписки: _____	
Кадастровый номер:		47:08:000000:2741	

Номер точки	Координаты, м		Описание закрепления на местности	Средняя квадратическая погрешность определения координат характерных точек границы части земельного участка, м
	X	Y		
1	2	3	4	5
461	117590.96	107317.79	данные отсутствуют	0.1
462	117585.04	107319.77	данные отсутствуют	0.1
463	117578.44	107322.78	данные отсутствуют	данные отсутствуют
464	117557.83	107334.86	данные отсутствуют	данные отсутствуют
465	117568.02	107329.72	данные отсутствуют	0.1
466	117585.78	107321.63	данные отсутствуют	0.1
467	117591.47	107319.73	данные отсутствуют	0.1
468	117623.05	107313.34	данные отсутствуют	0.1
469	117631.2	107308.1	данные отсутствуют	данные отсутствуют
470	460018.48	2208342.27	данные отсутствуют	данные отсутствуют
471	460016.75	2208343.32	данные отсутствуют	данные отсутствуют
472	460025.75	2208366.21	данные отсутствуют	0.1
473	460026.46	2208368.63	данные отсутствуют	данные отсутствуют
474	460028.25	2208367.59	данные отсутствуют	данные отсутствуют
475	460027.65	2208365.56	данные отсутствуют	0.1
476	458709.54	2209139.68	данные отсутствуют	данные отсутствуют
477	458595.31	2209210.42	данные отсутствуют	данные отсутствуют

Государственный регистратор		ФГИС ЕГРН
полное наименование должности	подпись	инициалы, фамилия

М.П.

Выписка из Единого государственного реестра недвижимости об объекте недвижимости
Сведения о частях земельного участка

Земельный участок			
(вид объекта недвижимости)			
Лист №	Раздела 4.2	Всего листов раздела 4.2 :	Всего разделов: _____
16.02.2022 № 99/2022/363211979		Всего листов выписки: _____	
Кадастровый номер:		47:08:000000:2741	

Номер точки	Координаты, м		Описание закрепления на местности	Средняя квадратическая погрешность определения координат характерных точек границы части земельного участка, м
	X	Y		
1	2	3	4	5
478	458664.91	2209190.69	данные отсутствуют	0.1
479	458689.34	2209176.96	данные отсутствуют	0.1
480	458698.15	2209170.25	данные отсутствуют	0.1
481	458704.49	2209161.92	данные отсутствуют	0.1
482	458708.48	2209152.09	данные отсутствуют	0.1
483	458709.73	2209140.81	данные отсутствуют	0.1

Государственный регистратор		ФГИС ЕГРН
полное наименование должности	подпись	инициалы, фамилия

М.П.

Выписка из Единого государственного реестра недвижимости об объекте недвижимости
Сведения о частях земельного участка

Земельный участок				
<small>(вид объекта недвижимости)</small>				
Лист № ____ Раздела 4.2		Всего листов раздела 4.2 : ____		Всего разделов: ____
Всего листов выписки: ____				
16.02.2022 № 99/2022/363211979				
Кадастровый номер:			47:08:0000000:2741	
Сведения о характерных точках границы части (частей) земельного участка				
Учетный номер части: 7				
Система координат: МСК 47 зона 2				
Зона №				
Номер точки	Координаты, м		Описание закрепления на местности	Средняя квадратическая погрешность определения координат характерных точек границы части земельного участка, м
	X	Y		
1	2	3	4	5
75	461015.2	2207767.13	данные отсутствуют	данные отсутствуют
75	461015.2	2207767.13	данные отсутствуют	данные отсутствуют
76	461018.89	2207766.23	данные отсутствуют	данные отсутствуют
76	461018.89	2207766.23	данные отсутствуют	данные отсутствуют
77	461027.42	2207761.17	данные отсутствуют	данные отсутствуют
77	461027.42	2207761.17	данные отсутствуют	данные отсутствуют
78	461102.48	2207722	данные отсутствуют	данные отсутствуют
79	461136.29	2207705.29	данные отсутствуют	данные отсутствуют
116	461476.46	2207529.84	данные отсутствуют	данные отсутствуют
121	461101.79	2207691.52	данные отсутствуют	данные отсутствуют
122	461089.75	2207698.19	данные отсутствуют	данные отсутствуют
123	461065.46	2207709.99	данные отсутствуют	данные отсутствуют
125	461012.08	2207736.87	данные отсутствуют	данные отсутствуют
125	461012.08	2207736.87	данные отсутствуют	данные отсутствуют
126	460967.46	2207762.01	данные отсутствуют	данные отсутствуют
126	460967.46	2207762.01	данные отсутствуют	данные отсутствуют
Государственный регистратор			ФГИС ЕГРН	
полное наименование должности			подпись	
			инициалы, фамилия	

М.П.

Выписка из Единого государственного реестра недвижимости об объекте недвижимости
Сведения о частях земельного участка

Земельный участок			
<small>(вид объекта недвижимости)</small>			
Лист №	Раздела 4.2	Всего листов раздела 4.2 :	Всего разделов: _____
16.02.2022 № 99/2022/363211979		Всего листов выписки: _____	
Кадастровый номер:		47:08:000000:2741	

Номер точки	Координаты, м		Описание закрепления на местности	Средняя квадратическая погрешность определения координат характерных точек границы части земельного участка, м
	X	Y		
1	2	3	4	5
171	458685.98	2209152.65	данные отсутствуют	данные отсутствуют
172	458652.79	2209167.97	данные отсутствуют	данные отсутствуют
173	458643.58	2209178.61	данные отсутствуют	данные отсутствуют
174	458626.78	2209190.02	данные отсутствуют	данные отсутствуют
230	462821.46	2206548.45	данные отсутствуют	данные отсутствуют
330	461376.74	2207574.34	данные отсутствуют	данные отсутствуют
331	461376.6	2207572.91	данные отсутствуют	данные отсутствуют
332	461328.33	2207593.01	данные отсутствуют	данные отсутствуют
333	461330.45	2207620.43	данные отсутствуют	данные отсутствуют
334	461330.52	2207621.37	данные отсутствуют	данные отсутствуют
335	461379.41	2207601	данные отсутствуют	данные отсутствуют
336	119423.02	106256.16	данные отсутствуют	0.5
337	119422.25	106254.13	данные отсутствуют	данные отсутствуют
338	119376.32	106274.03	данные отсутствуют	данные отсутствуют
339	119384.13	106294.6	данные отсутствуют	0.5
340	119386	106299.27	данные отсутствуют	данные отсутствуют
341	119431.89	106279.38	данные отсутствуют	данные отсутствуют

Государственный регистратор		ФГИС ЕГРН
полное наименование должности	подпись	инициалы, фамилия

М.П.

Выписка из Единого государственного реестра недвижимости об объекте недвижимости
Сведения о частях земельного участка

Земельный участок			
<small>(вид объекта недвижимости)</small>			
Лист №	Раздела 4.2	Всего листов раздела 4.2 :	Всего разделов: _____
16.02.2022 № 99/2022/363211979		Всего листов выписки: _____	
Кадастровый номер:		47:08:000000:2741	

Номер точки	Координаты, м		Описание закрепления на местности	Средняя квадратическая погрешность определения координат характерных точек границы части земельного участка, м
	X	Y		
1	2	3	4	5
342	119430.71	106276.44	данные отсутствуют	0.5
343	119508.47	106216.2	данные отсутствуют	0.5
344	119508.18	106215.49	данные отсутствуют	данные отсутствуют
345	119492.59	106222.14	данные отсутствуют	данные отсутствуют
346	119476.69	106230.54	данные отсутствуют	данные отсутствуют
347	119463.11	106236.42	данные отсутствуют	данные отсутствуют
348	119471.71	106257.59	данные отсутствуют	0.5
349	119473.22	106261.46	данные отсутствуют	данные отсутствуют
350	119487.11	106255.44	данные отсутствуют	данные отсутствуют
351	119519.82	106243.33	данные отсутствуют	данные отсутствуют
352	119518.16	106239.08	данные отсутствуют	0.5
353	461051.08	2207748.83	данные отсутствуют	данные отсутствуют
354	461016.42	2207734.43	данные отсутствуют	данные отсутствуют
355	460961.1	2207765.59	данные отсутствуют	данные отсутствуют
356	460992.6	2207778.68	данные отсутствуют	данные отсутствуют
357	461138.14	2207704.78	данные отсутствуют	данные отсутствуют
358	461102.54	2207691.1	данные отсутствуют	данные отсутствуют

Государственный регистратор		ФГИС ЕГРН
полное наименование должности	подпись	инициалы, фамилия

М.П.

Выписка из Единого государственного реестра недвижимости об объекте недвижимости
Сведения о частях земельного участка

Земельный участок			
<small>(вид объекта недвижимости)</small>			
Лист №	Раздела 4.2	Всего листов раздела 4.2 :	Всего разделов: _____
16.02.2022 № 99/2022/363211979		Всего листов выписки: _____	
Кадастровый номер:		47:08:000000:2741	

Номер точки	Координаты, м		Описание закрепления на местности	Средняя квадратическая погрешность определения координат характерных точек границы части земельного участка, м
	X	Y		
1	2	3	4	5
359	461057.97	2207713.64	данные отсутствуют	данные отсутствуют
360	461092.86	2207727.02	данные отсутствуют	данные отсутствуют
361	461494.78	2207530.15	данные отсутствуют	0.5
362	461492.33	2207523.33	данные отсутствуют	данные отсутствуют
363	461472.45	2207531.88	данные отсутствуют	данные отсутствуют
364	461474.6	2207537.85	данные отсутствуют	0.5
365	461480.38	2207553.8	данные отсутствуют	0.5
366	461482.23	2207558.9	данные отсутствуют	данные отсутствуют
367	461502.6	2207551.7	данные отсутствуют	данные отсутствуют
368	461501.04	2207547.42	данные отсутствуют	0.5
369	461056.85	2207745.82	данные отсутствуют	данные отсутствуют
370	461020.32	2207732.22	данные отсутствуют	данные отсутствуют
371	460966.66	2207762.46	данные отсутствуют	данные отсутствуют
372	460999.96	2207774.92	данные отсутствуют	данные отсутствуют
373	459952.56	2208382.16	данные отсутствуют	данные отсутствуют
374	459950.84	2208383.2	данные отсутствуют	данные отсутствуют
375	459961.39	2208406.08	данные отсутствуют	данные отсутствуют

Государственный регистратор		ФГИС ЕГРН
полное наименование должности	подпись	инициалы, фамилия

М.П.

Выписка из Единого государственного реестра недвижимости об объекте недвижимости
Сведения о частях земельного участка

Земельный участок			
<small>(вид объекта недвижимости)</small>			
Лист №	Раздела 4.2	Всего листов раздела 4.2 :	Всего разделов: _____
16.02.2022 № 99/2022/363211979		Всего листов выписки: _____	
Кадастровый номер:		47:08:000000:2741	

Номер точки	Координаты, м		Описание закрепления на местности	Средняя квадратическая погрешность определения координат характерных точек границы части земельного участка, м
	X	Y		
1	2	3	4	5
376	459963.13	2208405.07	данные отсутствуют	данные отсутствуют
377	459945.35	2208386.52	данные отсутствуют	данные отсутствуют
378	459940.93	2208389.19	данные отсутствуют	данные отсутствуют
379	459939.75	2208390.33	данные отсутствуют	0.1
380	459920.52	2208402.66	данные отсутствуют	0.1
381	459909.17	2208410.12	данные отсутствуют	0.1
382	459885.53	2208423.59	данные отсутствуют	0.1
383	459872.24	2208432.38	данные отсутствуют	0.1
384	459861.93	2208437.94	данные отсутствуют	0.1
385	459841.37	2208449.98	данные отсутствуют	0.1
386	459827.92	2208461.43	данные отсутствуют	0.1
387	459820.67	2208465.9	данные отсутствуют	0.1
388	459808.74	2208473.28	данные отсутствуют	0.1
389	459796.21	2208481.58	данные отсутствуют	0.1
390	459786.04	2208488.23	данные отсутствуют	0.1
391	459785.57	2208489.43	данные отсутствуют	0.1
392	459785.46	2208490.41	данные отсутствуют	0.1

Государственный регистратор		ФГИС ЕГРН
полное наименование должности	подпись	инициалы, фамилия

М.П.

Выписка из Единого государственного реестра недвижимости об объекте недвижимости
Сведения о частях земельного участка

Земельный участок			
<small>(вид объекта недвижимости)</small>			
Лист №	Раздела 4.2	Всего листов раздела 4.2 :	Всего разделов: _____
16.02.2022 № 99/2022/363211979		Всего листов выписки: _____	
Кадастровый номер:		47:08:000000:2741	

Номер точки	Координаты, м		Описание закрепления на местности	Средняя квадратическая погрешность определения координат характерных точек границы части земельного участка, м
	X	Y		
1	2	3	4	5
393	459790.72	2208510.07	данные отсутствуют	данные отсутствуют
394	459792.5	2208508.99	данные отсутствуют	данные отсутствуют
395	459787.48	2208490.26	данные отсутствуют	0.1
396	459787.52	2208489.92	данные отсутствуют	0.1
397	459787.67	2208489.56	данные отсутствуют	0.1
398	459797.31	2208483.25	данные отсутствуют	0.1
399	459809.82	2208474.95	данные отсутствуют	0.1
400	459821.73	2208467.6	данные отсутствуют	0.1
401	459829.1	2208463.05	данные отсутствуют	0.1
402	459842.52	2208451.61	данные отсутствуют	0.1
403	459862.91	2208439.69	данные отсутствуют	0.1
404	459873.27	2208434.09	данные отсутствуют	0.1
405	459886.6	2208425.3	данные отсутствуют	0.1
406	459910.22	2208411.83	данные отсутствуют	0.1
407	459921.61	2208404.34	данные отсутствуют	0.1
408	459941	2208391.91	данные отсутствуют	0.1
409	459944.37	2208388.64	данные отсутствуют	0.1

Государственный регистратор		ФГИС ЕГРН
полное наименование должности	подпись	инициалы, фамилия

М.П.

Выписка из Единого государственного реестра недвижимости об объекте недвижимости
Сведения о частях земельного участка

Земельный участок			
(вид объекта недвижимости)			
Лист №	Раздела 4.2	Всего листов раздела 4.2 :	Всего разделов: _____
Всего листов выписки: _____		Всего листов выписки: _____	
16.02.2022 № 99/2022/363211979			
Кадастровый номер:		47:08:000000:2741	

Номер точки	Координаты, м		Описание закрепления на местности	Средняя квадратическая погрешность определения координат характерных точек границы части земельного участка, м
	X	Y		
1	2	3	4	5
410	459965.55	2208378.3	данные отсутствуют	0.1
411	459963.95	2208375.27	данные отсутствуют	данные отсутствуют
412	459940.81	2208389.27	данные отсутствуют	данные отсутствуют
413	459941.71	2208390.96	данные отсутствуют	0.1
414	462826.08	2206556.17	данные отсутствуют	0.1
415	462822.74	2206546.19	данные отсутствуют	данные отсутствуют
416	462820.29	2206551.45	данные отсутствуют	данные отсутствуют
417	462822.29	2206557.44	данные отсутствуют	0.1
418	459361.56	2208735.38	данные отсутствуют	данные отсутствуют
419	459359.64	2208736.54	данные отсутствуют	данные отсутствуют
420	459360.42	2208746.66	данные отсутствуют	0.1
421	459360.79	2208748.1	данные отсутствуют	0.1
422	459369.69	2208766.29	данные отсутствуют	0.1
423	459369.79	2208766.67	данные отсутствуют	0.1
424	459369.54	2208767.6	данные отсутствуют	0.1
425	459367.11	2208773.5	данные отсутствуют	0.1
426	459366.5	2208775.83	данные отсутствуют	0.1

Государственный регистратор		ФГИС ЕГРН
полное наименование должности	подпись	инициалы, фамилия

М.П.

Выписка из Единого государственного реестра недвижимости об объекте недвижимости
Сведения о частях земельного участка

Земельный участок			
(вид объекта недвижимости)			
Лист №	Раздела 4.2	Всего листов раздела 4.2 :	Всего разделов: _____
16.02.2022 № 99/2022/363211979		Всего листов выписки: _____	
Кадастровый номер:		47:08:000000:2741	

Номер точки	Координаты, м		Описание закрепления на местности	Средняя квадратическая погрешность определения координат характерных точек границы части земельного участка, м
	X	Y		
1	2	3	4	5
427	459366.07	2208778.78	данные отсутствуют	данные отсутствуют
428	459368.28	2208777.45	данные отсутствуют	данные отсутствуют
429	459368.46	2208776.23	данные отсутствуют	0.1
430	459369.01	2208774.14	данные отсутствуют	0.1
431	459371.45	2208768.24	данные отсутствуют	0.1
432	459371.85	2208766.71	данные отсутствуют	0.1
433	459371.59	2208765.61	данные отсутствуют	0.1
434	459362.68	2208747.42	данные отсутствуют	0.1
435	459362.41	2208746.34	данные отсутствуют	0.1
436	117052.52	107685.61	данные отсутствуют	0.1
437	117050.6	107680.78	данные отсутствуют	данные отсутствуют
438	117048.88	107681.86	данные отсутствуют	данные отсутствуют
439	117051.04	107687.28	данные отсутствуют	0.1
440	117073.06	107693.07	данные отсутствуют	данные отсутствуют
441	117075.34	107691.6	данные отсутствуют	данные отсутствуют
442	117629.16	107306.45	данные отсутствуют	данные отсутствуют
443	117622.1	107310.98	данные отсутствуют	0.1

Государственный регистратор		ФГИС ЕГРН
полное наименование должности	подпись	инициалы, фамилия

М.П.

Выписка из Единого государственного реестра недвижимости об объекте недвижимости
Сведения о частях земельного участка

Земельный участок			
<small>(вид объекта недвижимости)</small>			
Лист №	Раздела 4.2	Всего листов раздела 4.2 :	Всего разделов: _____
16.02.2022 № 99/2022/363211979		Всего листов выписки: _____	
Кадастровый номер:		47:08:000000:2741	

Номер точки	Координаты, м		Описание закрепления на местности	Средняя квадратическая погрешность определения координат характерных точек границы части земельного участка, м
	X	Y		
1	2	3	4	5
444	117590.83	107317.31	данные отсутствуют	0.1
445	117584.86	107319.3	данные отсутствуют	0.1
446	117582.68	107320.29	данные отсутствуют	данные отсутствуют
447	117564.66	107330.85	данные отсутствуют	данные отсутствуют
448	117567.8	107329.27	данные отсутствуют	0.1
449	117585.59	107321.17	данные отсутствуют	0.1
450	117591.34	107319.24	данные отсутствуют	0.1
451	117622.86	107312.87	данные отсутствуют	0.1
452	117630.79	107307.77	данные отсутствуют	данные отсутствуют
453	117111.77	107642.28	данные отсутствуют	данные отсутствуют
454	117110.08	107643.34	данные отсутствуют	данные отсутствуют
455	117119.85	107658.72	данные отсутствуют	0.1
456	117123.94	107664.22	данные отсутствуют	данные отсутствуют
457	117125.61	107663.13	данные отсутствуют	данные отсутствуют
458	117121.5	107657.59	данные отсутствуют	0.1
459	117629.57	107306.78	данные отсутствуют	данные отсутствуют
460	117622.29	107311.46	данные отсутствуют	0.1

Государственный регистратор		ФГИС ЕГРН
полное наименование должности	подпись	инициалы, фамилия

М.П.

Выписка из Единого государственного реестра недвижимости об объекте недвижимости
Сведения о частях земельного участка

Земельный участок			
(вид объекта недвижимости)			
Лист №	Раздела 4.2	Всего листов раздела 4.2 :	Всего разделов: _____
16.02.2022 № 99/2022/363211979		Всего листов выписки: _____	
Кадастровый номер:		47:08:000000:2741	

Номер точки	Координаты, м		Описание закрепления на местности	Средняя квадратическая погрешность определения координат характерных точек границы части земельного участка, м
	X	Y		
1	2	3	4	5
461	117590.96	107317.79	данные отсутствуют	0.1
462	117585.04	107319.77	данные отсутствуют	0.1
463	117578.44	107322.78	данные отсутствуют	данные отсутствуют
464	117557.83	107334.86	данные отсутствуют	данные отсутствуют
465	117568.02	107329.72	данные отсутствуют	0.1
466	117585.78	107321.63	данные отсутствуют	0.1
467	117591.47	107319.73	данные отсутствуют	0.1
468	117623.05	107313.34	данные отсутствуют	0.1
469	117631.2	107308.1	данные отсутствуют	данные отсутствуют
470	460018.48	2208342.27	данные отсутствуют	данные отсутствуют
471	460016.75	2208343.32	данные отсутствуют	данные отсутствуют
472	460025.75	2208366.21	данные отсутствуют	0.1
473	460026.46	2208368.63	данные отсутствуют	данные отсутствуют
474	460028.25	2208367.59	данные отсутствуют	данные отсутствуют
475	460027.65	2208365.56	данные отсутствуют	0.1
476	458709.54	2209139.68	данные отсутствуют	данные отсутствуют
477	458595.31	2209210.42	данные отсутствуют	данные отсутствуют

Государственный регистратор		ФГИС ЕГРН
полное наименование должности	подпись	инициалы, фамилия

М.П.

Выписка из Единого государственного реестра недвижимости об объекте недвижимости
Сведения о частях земельного участка

Земельный участок			
(вид объекта недвижимости)			
Лист №	Раздела 4.2	Всего листов раздела 4.2 :	Всего разделов: _____
16.02.2022 № 99/2022/363211979		Всего листов выписки: _____	
Кадастровый номер:		47:08:000000:2741	

Номер точки	Координаты, м		Описание закрепления на местности	Средняя квадратическая погрешность определения координат характерных точек границы части земельного участка, м
	X	Y		
1	2	3	4	5
478	458664.91	2209190.69	данные отсутствуют	0.1
479	458689.34	2209176.96	данные отсутствуют	0.1
480	458698.15	2209170.25	данные отсутствуют	0.1
481	458704.49	2209161.92	данные отсутствуют	0.1
482	458708.48	2209152.09	данные отсутствуют	0.1
483	458709.73	2209140.81	данные отсутствуют	0.1

Государственный регистратор		ФГИС ЕГРН
полное наименование должности	подпись	инициалы, фамилия

М.П.

Выписка из Единого государственного реестра недвижимости об объекте недвижимости
Сведения о частях земельного участка

Земельный участок				
(вид объекта недвижимости)				
Лист № ____ Раздела 4.2		Всего листов раздела 4.2 : ____		Всего разделов: ____
Всего листов выписки: ____				
16.02.2022 № 99/2022/363211979				
Кадастровый номер:			47:08:0000000:2741	
Сведения о характерных точках границы части (частей) земельного участка				
Учетный номер части: 8				
Система координат: МСК 47 зона 2				
Зона №				
Номер точки	Координаты, м		Описание закрепления на местности	Средняя квадратическая погрешность определения координат характерных точек границы части земельного участка, м
	X	Y		
1	2	3	4	5
75	461015.2	2207767.13	данные отсутствуют	данные отсутствуют
75	461015.2	2207767.13	данные отсутствуют	данные отсутствуют
76	461018.89	2207766.23	данные отсутствуют	данные отсутствуют
76	461018.89	2207766.23	данные отсутствуют	данные отсутствуют
77	461027.42	2207761.17	данные отсутствуют	данные отсутствуют
77	461027.42	2207761.17	данные отсутствуют	данные отсутствуют
78	461102.48	2207722	данные отсутствуют	данные отсутствуют
79	461136.29	2207705.29	данные отсутствуют	данные отсутствуют
116	461476.46	2207529.84	данные отсутствуют	данные отсутствуют
121	461101.79	2207691.52	данные отсутствуют	данные отсутствуют
122	461089.75	2207698.19	данные отсутствуют	данные отсутствуют
123	461065.46	2207709.99	данные отсутствуют	данные отсутствуют
125	461012.08	2207736.87	данные отсутствуют	данные отсутствуют
125	461012.08	2207736.87	данные отсутствуют	данные отсутствуют
126	460967.46	2207762.01	данные отсутствуют	данные отсутствуют
126	460967.46	2207762.01	данные отсутствуют	данные отсутствуют
Государственный регистратор			ФГИС ЕГРН	
полное наименование должности			подпись	
			инициалы, фамилия	

М.П.

Выписка из Единого государственного реестра недвижимости об объекте недвижимости
Сведения о частях земельного участка

Земельный участок			
<small>(вид объекта недвижимости)</small>			
Лист №	Раздела 4.2	Всего листов раздела 4.2 :	Всего разделов: _____
16.02.2022 № 99/2022/363211979		Всего листов выписки: _____	
Кадастровый номер:		47:08:000000:2741	

Номер точки	Координаты, м		Описание закрепления на местности	Средняя квадратическая погрешность определения координат характерных точек границы части земельного участка, м
	X	Y		
1	2	3	4	5
171	458685.98	2209152.65	данные отсутствуют	данные отсутствуют
172	458652.79	2209167.97	данные отсутствуют	данные отсутствуют
173	458643.58	2209178.61	данные отсутствуют	данные отсутствуют
174	458626.78	2209190.02	данные отсутствуют	данные отсутствуют
230	462821.46	2206548.45	данные отсутствуют	данные отсутствуют
330	461376.74	2207574.34	данные отсутствуют	данные отсутствуют
331	461376.6	2207572.91	данные отсутствуют	данные отсутствуют
332	461328.33	2207593.01	данные отсутствуют	данные отсутствуют
333	461330.45	2207620.43	данные отсутствуют	данные отсутствуют
334	461330.52	2207621.37	данные отсутствуют	данные отсутствуют
335	461379.41	2207601	данные отсутствуют	данные отсутствуют
336	119423.02	106256.16	данные отсутствуют	0.5
337	119422.25	106254.13	данные отсутствуют	данные отсутствуют
338	119376.32	106274.03	данные отсутствуют	данные отсутствуют
339	119384.13	106294.6	данные отсутствуют	0.5
340	119386	106299.27	данные отсутствуют	данные отсутствуют
341	119431.89	106279.38	данные отсутствуют	данные отсутствуют

Государственный регистратор		ФГИС ЕГРН
полное наименование должности	подпись	инициалы, фамилия

М.П.

Выписка из Единого государственного реестра недвижимости об объекте недвижимости
Сведения о частях земельного участка

Земельный участок			
(вид объекта недвижимости)			
Лист №	Раздела 4.2	Всего листов раздела 4.2 :	Всего разделов: _____
Всего листов выписки: _____		Всего листов выписки: _____	
16.02.2022 № 99/2022/363211979			
Кадастровый номер:		47:08:000000:2741	

Номер точки	Координаты, м		Описание закрепления на местности	Средняя квадратическая погрешность определения координат характерных точек границы части земельного участка, м
	X	Y		
1	2	3	4	5
342	119430.71	106276.44	данные отсутствуют	0.5
343	119508.47	106216.2	данные отсутствуют	0.5
344	119508.18	106215.49	данные отсутствуют	данные отсутствуют
345	119492.59	106222.14	данные отсутствуют	данные отсутствуют
346	119476.69	106230.54	данные отсутствуют	данные отсутствуют
347	119463.11	106236.42	данные отсутствуют	данные отсутствуют
348	119471.71	106257.59	данные отсутствуют	0.5
349	119473.22	106261.46	данные отсутствуют	данные отсутствуют
350	119487.11	106255.44	данные отсутствуют	данные отсутствуют
351	119519.82	106243.33	данные отсутствуют	данные отсутствуют
352	119518.16	106239.08	данные отсутствуют	0.5
353	461051.08	2207748.83	данные отсутствуют	данные отсутствуют
354	461016.42	2207734.43	данные отсутствуют	данные отсутствуют
355	460961.1	2207765.59	данные отсутствуют	данные отсутствуют
356	460992.6	2207778.68	данные отсутствуют	данные отсутствуют
357	461138.14	2207704.78	данные отсутствуют	данные отсутствуют
358	461102.54	2207691.1	данные отсутствуют	данные отсутствуют

Государственный регистратор		ФГИС ЕГРН
полное наименование должности	подпись	инициалы, фамилия

М.П.

Выписка из Единого государственного реестра недвижимости об объекте недвижимости
Сведения о частях земельного участка

Земельный участок			
<small>(вид объекта недвижимости)</small>			
Лист №	Раздела 4.2	Всего листов раздела 4.2 :	Всего разделов: _____
16.02.2022 № 99/2022/363211979		Всего листов выписки: _____	
Кадастровый номер:		47:08:000000:2741	

Номер точки	Координаты, м		Описание закрепления на местности	Средняя квадратическая погрешность определения координат характерных точек границы части земельного участка, м
	X	Y		
1	2	3	4	5
359	461057.97	2207713.64	данные отсутствуют	данные отсутствуют
360	461092.86	2207727.02	данные отсутствуют	данные отсутствуют
361	461494.78	2207530.15	данные отсутствуют	0.5
362	461492.33	2207523.33	данные отсутствуют	данные отсутствуют
363	461472.45	2207531.88	данные отсутствуют	данные отсутствуют
364	461474.6	2207537.85	данные отсутствуют	0.5
365	461480.38	2207553.8	данные отсутствуют	0.5
366	461482.23	2207558.9	данные отсутствуют	данные отсутствуют
367	461502.6	2207551.7	данные отсутствуют	данные отсутствуют
368	461501.04	2207547.42	данные отсутствуют	0.5
369	461056.85	2207745.82	данные отсутствуют	данные отсутствуют
370	461020.32	2207732.22	данные отсутствуют	данные отсутствуют
371	460966.66	2207762.46	данные отсутствуют	данные отсутствуют
372	460999.96	2207774.92	данные отсутствуют	данные отсутствуют
373	459952.56	2208382.16	данные отсутствуют	данные отсутствуют
374	459950.84	2208383.2	данные отсутствуют	данные отсутствуют
375	459961.39	2208406.08	данные отсутствуют	данные отсутствуют

Государственный регистратор		ФГИС ЕГРН
полное наименование должности	подпись	инициалы, фамилия

М.П.

Выписка из Единого государственного реестра недвижимости об объекте недвижимости
Сведения о частях земельного участка

Земельный участок			
(вид объекта недвижимости)			
Лист №	Раздела 4.2	Всего листов раздела 4.2 :	Всего разделов: _____
16.02.2022 № 99/2022/363211979		Всего листов выписки: _____	
Кадастровый номер:		47:08:000000:2741	

Номер точки	Координаты, м		Описание закрепления на местности	Средняя квадратическая погрешность определения координат характерных точек границы части земельного участка, м
	X	Y		
1	2	3	4	5
376	459963.13	2208405.07	данные отсутствуют	данные отсутствуют
377	459945.35	2208386.52	данные отсутствуют	данные отсутствуют
378	459940.93	2208389.19	данные отсутствуют	данные отсутствуют
379	459939.75	2208390.33	данные отсутствуют	0.1
380	459920.52	2208402.66	данные отсутствуют	0.1
381	459909.17	2208410.12	данные отсутствуют	0.1
382	459885.53	2208423.59	данные отсутствуют	0.1
383	459872.24	2208432.38	данные отсутствуют	0.1
384	459861.93	2208437.94	данные отсутствуют	0.1
385	459841.37	2208449.98	данные отсутствуют	0.1
386	459827.92	2208461.43	данные отсутствуют	0.1
387	459820.67	2208465.9	данные отсутствуют	0.1
388	459808.74	2208473.28	данные отсутствуют	0.1
389	459796.21	2208481.58	данные отсутствуют	0.1
390	459786.04	2208488.23	данные отсутствуют	0.1
391	459785.57	2208489.43	данные отсутствуют	0.1
392	459785.46	2208490.41	данные отсутствуют	0.1

Государственный регистратор		ФГИС ЕГРН
полное наименование должности	подпись	инициалы, фамилия

М.П.

Выписка из Единого государственного реестра недвижимости об объекте недвижимости
Сведения о частях земельного участка

Земельный участок			
<small>(вид объекта недвижимости)</small>			
Лист №	Раздела 4.2	Всего листов раздела 4.2 :	Всего разделов: _____
16.02.2022 № 99/2022/363211979		Всего листов выписки: _____	
Кадастровый номер:		47:08:000000:2741	

Номер точки	Координаты, м		Описание закрепления на местности	Средняя квадратическая погрешность определения координат характерных точек границы части земельного участка, м
	X	Y		
1	2	3	4	5
393	459790.72	2208510.07	данные отсутствуют	данные отсутствуют
394	459792.5	2208508.99	данные отсутствуют	данные отсутствуют
395	459787.48	2208490.26	данные отсутствуют	0.1
396	459787.52	2208489.92	данные отсутствуют	0.1
397	459787.67	2208489.56	данные отсутствуют	0.1
398	459797.31	2208483.25	данные отсутствуют	0.1
399	459809.82	2208474.95	данные отсутствуют	0.1
400	459821.73	2208467.6	данные отсутствуют	0.1
401	459829.1	2208463.05	данные отсутствуют	0.1
402	459842.52	2208451.61	данные отсутствуют	0.1
403	459862.91	2208439.69	данные отсутствуют	0.1
404	459873.27	2208434.09	данные отсутствуют	0.1
405	459886.6	2208425.3	данные отсутствуют	0.1
406	459910.22	2208411.83	данные отсутствуют	0.1
407	459921.61	2208404.34	данные отсутствуют	0.1
408	459941	2208391.91	данные отсутствуют	0.1
409	459944.37	2208388.64	данные отсутствуют	0.1

Государственный регистратор		ФГИС ЕГРН
полное наименование должности	подпись	инициалы, фамилия

М.П.

Выписка из Единого государственного реестра недвижимости об объекте недвижимости
Сведения о частях земельного участка

Земельный участок			
(вид объекта недвижимости)			
Лист №	Раздела 4.2	Всего листов раздела 4.2 :	Всего разделов: _____
16.02.2022 № 99/2022/363211979		Всего листов выписки: _____	
Кадастровый номер:		47:08:000000:2741	

Номер точки	Координаты, м		Описание закрепления на местности	Средняя квадратическая погрешность определения координат характерных точек границы части земельного участка, м
	X	Y		
1	2	3	4	5
410	459965.55	2208378.3	данные отсутствуют	0.1
411	459963.95	2208375.27	данные отсутствуют	данные отсутствуют
412	459940.81	2208389.27	данные отсутствуют	данные отсутствуют
413	459941.71	2208390.96	данные отсутствуют	0.1
414	462826.08	2206556.17	данные отсутствуют	0.1
415	462822.74	2206546.19	данные отсутствуют	данные отсутствуют
416	462820.29	2206551.45	данные отсутствуют	данные отсутствуют
417	462822.29	2206557.44	данные отсутствуют	0.1
418	459361.56	2208735.38	данные отсутствуют	данные отсутствуют
419	459359.64	2208736.54	данные отсутствуют	данные отсутствуют
420	459360.42	2208746.66	данные отсутствуют	0.1
421	459360.79	2208748.1	данные отсутствуют	0.1
422	459369.69	2208766.29	данные отсутствуют	0.1
423	459369.79	2208766.67	данные отсутствуют	0.1
424	459369.54	2208767.6	данные отсутствуют	0.1
425	459367.11	2208773.5	данные отсутствуют	0.1
426	459366.5	2208775.83	данные отсутствуют	0.1

Государственный регистратор		ФГИС ЕГРН
полное наименование должности	подпись	инициалы, фамилия

М.П.

Выписка из Единого государственного реестра недвижимости об объекте недвижимости
Сведения о частях земельного участка

Земельный участок			
<small>(вид объекта недвижимости)</small>			
Лист №	Раздела 4.2	Всего листов раздела 4.2 :	Всего разделов: _____
16.02.2022 № 99/2022/363211979		Всего листов выписки: _____	
Кадастровый номер:		47:08:000000:2741	

Номер точки	Координаты, м		Описание закрепления на местности	Средняя квадратическая погрешность определения координат характерных точек границы части земельного участка, м
	X	Y		
1	2	3	4	5
427	459366.07	2208778.78	данные отсутствуют	данные отсутствуют
428	459368.28	2208777.45	данные отсутствуют	данные отсутствуют
429	459368.46	2208776.23	данные отсутствуют	0.1
430	459369.01	2208774.14	данные отсутствуют	0.1
431	459371.45	2208768.24	данные отсутствуют	0.1
432	459371.85	2208766.71	данные отсутствуют	0.1
433	459371.59	2208765.61	данные отсутствуют	0.1
434	459362.68	2208747.42	данные отсутствуют	0.1
435	459362.41	2208746.34	данные отсутствуют	0.1
436	117052.52	107685.61	данные отсутствуют	0.1
437	117050.6	107680.78	данные отсутствуют	данные отсутствуют
438	117048.88	107681.86	данные отсутствуют	данные отсутствуют
439	117051.04	107687.28	данные отсутствуют	0.1
440	117073.06	107693.07	данные отсутствуют	данные отсутствуют
441	117075.34	107691.6	данные отсутствуют	данные отсутствуют
442	117629.16	107306.45	данные отсутствуют	данные отсутствуют
443	117622.1	107310.98	данные отсутствуют	0.1

Государственный регистратор		ФГИС ЕГРН
полное наименование должности	подпись	инициалы, фамилия

М.П.

Выписка из Единого государственного реестра недвижимости об объекте недвижимости
Сведения о частях земельного участка

Земельный участок			
<small>(вид объекта недвижимости)</small>			
Лист №	Раздела 4.2	Всего листов раздела 4.2 :	Всего разделов: _____
16.02.2022 № 99/2022/363211979		Всего листов выписки: _____	
Кадастровый номер:		47:08:000000:2741	

Номер точки	Координаты, м		Описание закрепления на местности	Средняя квадратическая погрешность определения координат характерных точек границы части земельного участка, м
	X	Y		
1	2	3	4	5
444	117590.83	107317.31	данные отсутствуют	0.1
445	117584.86	107319.3	данные отсутствуют	0.1
446	117582.68	107320.29	данные отсутствуют	данные отсутствуют
447	117564.66	107330.85	данные отсутствуют	данные отсутствуют
448	117567.8	107329.27	данные отсутствуют	0.1
449	117585.59	107321.17	данные отсутствуют	0.1
450	117591.34	107319.24	данные отсутствуют	0.1
451	117622.86	107312.87	данные отсутствуют	0.1
452	117630.79	107307.77	данные отсутствуют	данные отсутствуют
453	117111.77	107642.28	данные отсутствуют	данные отсутствуют
454	117110.08	107643.34	данные отсутствуют	данные отсутствуют
455	117119.85	107658.72	данные отсутствуют	0.1
456	117123.94	107664.22	данные отсутствуют	данные отсутствуют
457	117125.61	107663.13	данные отсутствуют	данные отсутствуют
458	117121.5	107657.59	данные отсутствуют	0.1
459	117629.57	107306.78	данные отсутствуют	данные отсутствуют
460	117622.29	107311.46	данные отсутствуют	0.1

Государственный регистратор		ФГИС ЕГРН
полное наименование должности	подпись	инициалы, фамилия

М.П.

Выписка из Единого государственного реестра недвижимости об объекте недвижимости
Сведения о частях земельного участка

Земельный участок			
<small>(вид объекта недвижимости)</small>			
Лист №	Раздела 4.2	Всего листов раздела 4.2 :	Всего разделов: _____
16.02.2022 № 99/2022/363211979		Всего листов выписки: _____	
Кадастровый номер:		47:08:000000:2741	

Номер точки	Координаты, м		Описание закрепления на местности	Средняя квадратическая погрешность определения координат характерных точек границы части земельного участка, м
	X	Y		
1	2	3	4	5
461	117590.96	107317.79	данные отсутствуют	0.1
462	117585.04	107319.77	данные отсутствуют	0.1
463	117578.44	107322.78	данные отсутствуют	данные отсутствуют
464	117557.83	107334.86	данные отсутствуют	данные отсутствуют
465	117568.02	107329.72	данные отсутствуют	0.1
466	117585.78	107321.63	данные отсутствуют	0.1
467	117591.47	107319.73	данные отсутствуют	0.1
468	117623.05	107313.34	данные отсутствуют	0.1
469	117631.2	107308.1	данные отсутствуют	данные отсутствуют
470	460018.48	2208342.27	данные отсутствуют	данные отсутствуют
471	460016.75	2208343.32	данные отсутствуют	данные отсутствуют
472	460025.75	2208366.21	данные отсутствуют	0.1
473	460026.46	2208368.63	данные отсутствуют	данные отсутствуют
474	460028.25	2208367.59	данные отсутствуют	данные отсутствуют
475	460027.65	2208365.56	данные отсутствуют	0.1
476	458709.54	2209139.68	данные отсутствуют	данные отсутствуют
477	458595.31	2209210.42	данные отсутствуют	данные отсутствуют

Государственный регистратор		ФГИС ЕГРН
полное наименование должности	подпись	инициалы, фамилия

М.П.

Выписка из Единого государственного реестра недвижимости об объекте недвижимости
Сведения о частях земельного участка

Земельный участок			
(вид объекта недвижимости)			
Лист №	Раздела 4.2	Всего листов раздела 4.2 :	Всего разделов: _____
16.02.2022 № 99/2022/363211979		Всего листов выписки: _____	
Кадастровый номер:		47:08:000000:2741	

Номер точки	Координаты, м		Описание закрепления на местности	Средняя квадратическая погрешность определения координат характерных точек границы части земельного участка, м
	X	Y		
1	2	3	4	5
478	458664.91	2209190.69	данные отсутствуют	0.1
479	458689.34	2209176.96	данные отсутствуют	0.1
480	458698.15	2209170.25	данные отсутствуют	0.1
481	458704.49	2209161.92	данные отсутствуют	0.1
482	458708.48	2209152.09	данные отсутствуют	0.1
483	458709.73	2209140.81	данные отсутствуют	0.1

Государственный регистратор		ФГИС ЕГРН
полное наименование должности	подпись	инициалы, фамилия

М.П.

Выписка из Единого государственного реестра недвижимости об объекте недвижимости
Сведения о частях земельного участка

Земельный участок				
(вид объекта недвижимости)				
Лист № ____ Раздела 4.2		Всего листов раздела 4.2 : ____		Всего разделов: ____
Всего листов выписки: ____				
16.02.2022 № 99/2022/363211979				
Кадастровый номер:			47:08:0000000:2741	
Сведения о характерных точках границы части (частей) земельного участка				
Учетный номер части: 9				
Система координат: МСК 47 зона 2				
Зона №				
Номер точки	Координаты, м		Описание закрепления на местности	Средняя квадратическая погрешность определения координат характерных точек границы части земельного участка, м
	X	Y		
1	2	3	4	5
75	461015.2	2207767.13	данные отсутствуют	данные отсутствуют
75	461015.2	2207767.13	данные отсутствуют	данные отсутствуют
76	461018.89	2207766.23	данные отсутствуют	данные отсутствуют
76	461018.89	2207766.23	данные отсутствуют	данные отсутствуют
77	461027.42	2207761.17	данные отсутствуют	данные отсутствуют
77	461027.42	2207761.17	данные отсутствуют	данные отсутствуют
78	461102.48	2207722	данные отсутствуют	данные отсутствуют
79	461136.29	2207705.29	данные отсутствуют	данные отсутствуют
116	461476.46	2207529.84	данные отсутствуют	данные отсутствуют
121	461101.79	2207691.52	данные отсутствуют	данные отсутствуют
122	461089.75	2207698.19	данные отсутствуют	данные отсутствуют
123	461065.46	2207709.99	данные отсутствуют	данные отсутствуют
125	461012.08	2207736.87	данные отсутствуют	данные отсутствуют
125	461012.08	2207736.87	данные отсутствуют	данные отсутствуют
126	460967.46	2207762.01	данные отсутствуют	данные отсутствуют
126	460967.46	2207762.01	данные отсутствуют	данные отсутствуют
Государственный регистратор			ФГИС ЕГРН	
полное наименование должности			подпись	
			инициалы, фамилия	

М.П.

Выписка из Единого государственного реестра недвижимости об объекте недвижимости
Сведения о частях земельного участка

Земельный участок			
<small>(вид объекта недвижимости)</small>			
Лист №	Раздела 4.2	Всего листов раздела 4.2 :	Всего разделов: _____
16.02.2022 № 99/2022/363211979		Всего листов выписки: _____	
Кадастровый номер:		47:08:000000:2741	

Номер точки	Координаты, м		Описание закрепления на местности	Средняя квадратическая погрешность определения координат характерных точек границы части земельного участка, м
	X	Y		
1	2	3	4	5
171	458685.98	2209152.65	данные отсутствуют	данные отсутствуют
172	458652.79	2209167.97	данные отсутствуют	данные отсутствуют
173	458643.58	2209178.61	данные отсутствуют	данные отсутствуют
174	458626.78	2209190.02	данные отсутствуют	данные отсутствуют
230	462821.46	2206548.45	данные отсутствуют	данные отсутствуют
330	461376.74	2207574.34	данные отсутствуют	данные отсутствуют
331	461376.6	2207572.91	данные отсутствуют	данные отсутствуют
332	461328.33	2207593.01	данные отсутствуют	данные отсутствуют
333	461330.45	2207620.43	данные отсутствуют	данные отсутствуют
334	461330.52	2207621.37	данные отсутствуют	данные отсутствуют
335	461379.41	2207601	данные отсутствуют	данные отсутствуют
336	119423.02	106256.16	данные отсутствуют	0.5
337	119422.25	106254.13	данные отсутствуют	данные отсутствуют
338	119376.32	106274.03	данные отсутствуют	данные отсутствуют
339	119384.13	106294.6	данные отсутствуют	0.5
340	119386	106299.27	данные отсутствуют	данные отсутствуют
341	119431.89	106279.38	данные отсутствуют	данные отсутствуют

Государственный регистратор		ФГИС ЕГРН
полное наименование должности	подпись	инициалы, фамилия

М.П.

Выписка из Единого государственного реестра недвижимости об объекте недвижимости
Сведения о частях земельного участка

Земельный участок			
(вид объекта недвижимости)			
Лист №	Раздела 4.2	Всего листов раздела 4.2 :	Всего разделов: _____
16.02.2022 № 99/2022/363211979		Всего листов выписки: _____	
Кадастровый номер:		47:08:000000:2741	

Номер точки	Координаты, м		Описание закрепления на местности	Средняя квадратическая погрешность определения координат характерных точек границы части земельного участка, м
	X	Y		
1	2	3	4	5
342	119430.71	106276.44	данные отсутствуют	0.5
343	119508.47	106216.2	данные отсутствуют	0.5
344	119508.18	106215.49	данные отсутствуют	данные отсутствуют
345	119492.59	106222.14	данные отсутствуют	данные отсутствуют
346	119476.69	106230.54	данные отсутствуют	данные отсутствуют
347	119463.11	106236.42	данные отсутствуют	данные отсутствуют
348	119471.71	106257.59	данные отсутствуют	0.5
349	119473.22	106261.46	данные отсутствуют	данные отсутствуют
350	119487.11	106255.44	данные отсутствуют	данные отсутствуют
351	119519.82	106243.33	данные отсутствуют	данные отсутствуют
352	119518.16	106239.08	данные отсутствуют	0.5
353	461051.08	2207748.83	данные отсутствуют	данные отсутствуют
354	461016.42	2207734.43	данные отсутствуют	данные отсутствуют
355	460961.1	2207765.59	данные отсутствуют	данные отсутствуют
356	460992.6	2207778.68	данные отсутствуют	данные отсутствуют
357	461138.14	2207704.78	данные отсутствуют	данные отсутствуют
358	461102.54	2207691.1	данные отсутствуют	данные отсутствуют

Государственный регистратор		ФГИС ЕГРН
полное наименование должности	подпись	инициалы, фамилия

М.П.

Выписка из Единого государственного реестра недвижимости об объекте недвижимости
Сведения о частях земельного участка

Земельный участок			
(вид объекта недвижимости)			
Лист №	Раздела 4.2	Всего листов раздела 4.2 :	Всего разделов: _____
16.02.2022 № 99/2022/363211979		Всего листов выписки: _____	
Кадастровый номер:		47:08:000000:2741	

Номер точки	Координаты, м		Описание закрепления на местности	Средняя квадратическая погрешность определения координат характерных точек границы части земельного участка, м
	X	Y		
1	2	3	4	5
359	461057.97	2207713.64	данные отсутствуют	данные отсутствуют
360	461092.86	2207727.02	данные отсутствуют	данные отсутствуют
361	461494.78	2207530.15	данные отсутствуют	0.5
362	461492.33	2207523.33	данные отсутствуют	данные отсутствуют
363	461472.45	2207531.88	данные отсутствуют	данные отсутствуют
364	461474.6	2207537.85	данные отсутствуют	0.5
365	461480.38	2207553.8	данные отсутствуют	0.5
366	461482.23	2207558.9	данные отсутствуют	данные отсутствуют
367	461502.6	2207551.7	данные отсутствуют	данные отсутствуют
368	461501.04	2207547.42	данные отсутствуют	0.5
369	461056.85	2207745.82	данные отсутствуют	данные отсутствуют
370	461020.32	2207732.22	данные отсутствуют	данные отсутствуют
371	460966.66	2207762.46	данные отсутствуют	данные отсутствуют
372	460999.96	2207774.92	данные отсутствуют	данные отсутствуют
373	459952.56	2208382.16	данные отсутствуют	данные отсутствуют
374	459950.84	2208383.2	данные отсутствуют	данные отсутствуют
375	459961.39	2208406.08	данные отсутствуют	данные отсутствуют

Государственный регистратор		ФГИС ЕГРН
полное наименование должности	подпись	инициалы, фамилия

М.П.

Выписка из Единого государственного реестра недвижимости об объекте недвижимости
Сведения о частях земельного участка

Земельный участок			
<small>(вид объекта недвижимости)</small>			
Лист №	Раздела 4.2	Всего листов раздела 4.2 :	Всего разделов: _____
16.02.2022 № 99/2022/363211979		Всего листов выписки: _____	
Кадастровый номер:		47:08:000000:2741	

Номер точки	Координаты, м		Описание закрепления на местности	Средняя квадратическая погрешность определения координат характерных точек границы части земельного участка, м
	X	Y		
1	2	3	4	5
376	459963.13	2208405.07	данные отсутствуют	данные отсутствуют
377	459945.35	2208386.52	данные отсутствуют	данные отсутствуют
378	459940.93	2208389.19	данные отсутствуют	данные отсутствуют
379	459939.75	2208390.33	данные отсутствуют	0.1
380	459920.52	2208402.66	данные отсутствуют	0.1
381	459909.17	2208410.12	данные отсутствуют	0.1
382	459885.53	2208423.59	данные отсутствуют	0.1
383	459872.24	2208432.38	данные отсутствуют	0.1
384	459861.93	2208437.94	данные отсутствуют	0.1
385	459841.37	2208449.98	данные отсутствуют	0.1
386	459827.92	2208461.43	данные отсутствуют	0.1
387	459820.67	2208465.9	данные отсутствуют	0.1
388	459808.74	2208473.28	данные отсутствуют	0.1
389	459796.21	2208481.58	данные отсутствуют	0.1
390	459786.04	2208488.23	данные отсутствуют	0.1
391	459785.57	2208489.43	данные отсутствуют	0.1
392	459785.46	2208490.41	данные отсутствуют	0.1

Государственный регистратор		ФГИС ЕГРН
полное наименование должности	подпись	инициалы, фамилия

М.П.

Выписка из Единого государственного реестра недвижимости об объекте недвижимости
Сведения о частях земельного участка

Земельный участок			
<small>(вид объекта недвижимости)</small>			
Лист №	Раздела 4.2	Всего листов раздела 4.2 :	Всего разделов: _____
16.02.2022 № 99/2022/363211979		Всего листов выписки: _____	
Кадастровый номер:		47:08:000000:2741	

Номер точки	Координаты, м		Описание закрепления на местности	Средняя квадратическая погрешность определения координат характерных точек границы части земельного участка, м
	X	Y		
1	2	3	4	5
393	459790.72	2208510.07	данные отсутствуют	данные отсутствуют
394	459792.5	2208508.99	данные отсутствуют	данные отсутствуют
395	459787.48	2208490.26	данные отсутствуют	0.1
396	459787.52	2208489.92	данные отсутствуют	0.1
397	459787.67	2208489.56	данные отсутствуют	0.1
398	459797.31	2208483.25	данные отсутствуют	0.1
399	459809.82	2208474.95	данные отсутствуют	0.1
400	459821.73	2208467.6	данные отсутствуют	0.1
401	459829.1	2208463.05	данные отсутствуют	0.1
402	459842.52	2208451.61	данные отсутствуют	0.1
403	459862.91	2208439.69	данные отсутствуют	0.1
404	459873.27	2208434.09	данные отсутствуют	0.1
405	459886.6	2208425.3	данные отсутствуют	0.1
406	459910.22	2208411.83	данные отсутствуют	0.1
407	459921.61	2208404.34	данные отсутствуют	0.1
408	459941	2208391.91	данные отсутствуют	0.1
409	459944.37	2208388.64	данные отсутствуют	0.1

Государственный регистратор		ФГИС ЕГРН
полное наименование должности	подпись	инициалы, фамилия

М.П.

Выписка из Единого государственного реестра недвижимости об объекте недвижимости
Сведения о частях земельного участка

Земельный участок			
(вид объекта недвижимости)			
Лист №	Раздела 4.2	Всего листов раздела 4.2 :	Всего разделов: _____
16.02.2022 № 99/2022/363211979		Всего листов выписки: _____	
Кадастровый номер:		47:08:000000:2741	

Номер точки	Координаты, м		Описание закрепления на местности	Средняя квадратическая погрешность определения координат характерных точек границы части земельного участка, м
	X	Y		
1	2	3	4	5
410	459965.55	2208378.3	данные отсутствуют	0.1
411	459963.95	2208375.27	данные отсутствуют	данные отсутствуют
412	459940.81	2208389.27	данные отсутствуют	данные отсутствуют
413	459941.71	2208390.96	данные отсутствуют	0.1
414	462826.08	2206556.17	данные отсутствуют	0.1
415	462822.74	2206546.19	данные отсутствуют	данные отсутствуют
416	462820.29	2206551.45	данные отсутствуют	данные отсутствуют
417	462822.29	2206557.44	данные отсутствуют	0.1
418	459361.56	2208735.38	данные отсутствуют	данные отсутствуют
419	459359.64	2208736.54	данные отсутствуют	данные отсутствуют
420	459360.42	2208746.66	данные отсутствуют	0.1
421	459360.79	2208748.1	данные отсутствуют	0.1
422	459369.69	2208766.29	данные отсутствуют	0.1
423	459369.79	2208766.67	данные отсутствуют	0.1
424	459369.54	2208767.6	данные отсутствуют	0.1
425	459367.11	2208773.5	данные отсутствуют	0.1
426	459366.5	2208775.83	данные отсутствуют	0.1

Государственный регистратор		ФГИС ЕГРН
полное наименование должности	подпись	инициалы, фамилия

М.П.

Выписка из Единого государственного реестра недвижимости об объекте недвижимости
Сведения о частях земельного участка

Земельный участок			
<small>(вид объекта недвижимости)</small>			
Лист №	Раздела 4.2	Всего листов раздела 4.2 :	Всего разделов: _____
16.02.2022 № 99/2022/363211979		Всего листов выписки: _____	
Кадастровый номер:		47:08:000000:2741	

Номер точки	Координаты, м		Описание закрепления на местности	Средняя квадратическая погрешность определения координат характерных точек границы части земельного участка, м
	X	Y		
1	2	3	4	5
427	459366.07	2208778.78	данные отсутствуют	данные отсутствуют
428	459368.28	2208777.45	данные отсутствуют	данные отсутствуют
429	459368.46	2208776.23	данные отсутствуют	0.1
430	459369.01	2208774.14	данные отсутствуют	0.1
431	459371.45	2208768.24	данные отсутствуют	0.1
432	459371.85	2208766.71	данные отсутствуют	0.1
433	459371.59	2208765.61	данные отсутствуют	0.1
434	459362.68	2208747.42	данные отсутствуют	0.1
435	459362.41	2208746.34	данные отсутствуют	0.1
436	117052.52	107685.61	данные отсутствуют	0.1
437	117050.6	107680.78	данные отсутствуют	данные отсутствуют
438	117048.88	107681.86	данные отсутствуют	данные отсутствуют
439	117051.04	107687.28	данные отсутствуют	0.1
440	117073.06	107693.07	данные отсутствуют	данные отсутствуют
441	117075.34	107691.6	данные отсутствуют	данные отсутствуют
442	117629.16	107306.45	данные отсутствуют	данные отсутствуют
443	117622.1	107310.98	данные отсутствуют	0.1

Государственный регистратор		ФГИС ЕГРН
полное наименование должности	подпись	инициалы, фамилия

М.П.

Выписка из Единого государственного реестра недвижимости об объекте недвижимости
Сведения о частях земельного участка

Земельный участок			
(вид объекта недвижимости)			
Лист №	Раздела 4.2	Всего листов раздела 4.2 :	Всего разделов: _____
16.02.2022 № 99/2022/363211979		Всего листов выписки: _____	
Кадастровый номер:		47:08:000000:2741	

Номер точки	Координаты, м		Описание закрепления на местности	Средняя квадратическая погрешность определения координат характерных точек границы части земельного участка, м
	X	Y		
1	2	3	4	5
444	117590.83	107317.31	данные отсутствуют	0.1
445	117584.86	107319.3	данные отсутствуют	0.1
446	117582.68	107320.29	данные отсутствуют	данные отсутствуют
447	117564.66	107330.85	данные отсутствуют	данные отсутствуют
448	117567.8	107329.27	данные отсутствуют	0.1
449	117585.59	107321.17	данные отсутствуют	0.1
450	117591.34	107319.24	данные отсутствуют	0.1
451	117622.86	107312.87	данные отсутствуют	0.1
452	117630.79	107307.77	данные отсутствуют	данные отсутствуют
453	117111.77	107642.28	данные отсутствуют	данные отсутствуют
454	117110.08	107643.34	данные отсутствуют	данные отсутствуют
455	117119.85	107658.72	данные отсутствуют	0.1
456	117123.94	107664.22	данные отсутствуют	данные отсутствуют
457	117125.61	107663.13	данные отсутствуют	данные отсутствуют
458	117121.5	107657.59	данные отсутствуют	0.1
459	117629.57	107306.78	данные отсутствуют	данные отсутствуют
460	117622.29	107311.46	данные отсутствуют	0.1

Государственный регистратор		ФГИС ЕГРН
полное наименование должности	подпись	инициалы, фамилия

М.П.

Выписка из Единого государственного реестра недвижимости об объекте недвижимости
Сведения о частях земельного участка

Земельный участок			
(вид объекта недвижимости)			
Лист №	Раздела 4.2	Всего листов раздела 4.2 :	Всего разделов: _____
16.02.2022 № 99/2022/363211979		Всего листов выписки: _____	
Кадастровый номер:		47:08:000000:2741	

Номер точки	Координаты, м		Описание закрепления на местности	Средняя квадратическая погрешность определения координат характерных точек границы части земельного участка, м
	X	Y		
1	2	3	4	5
461	117590.96	107317.79	данные отсутствуют	0.1
462	117585.04	107319.77	данные отсутствуют	0.1
463	117578.44	107322.78	данные отсутствуют	данные отсутствуют
464	117557.83	107334.86	данные отсутствуют	данные отсутствуют
465	117568.02	107329.72	данные отсутствуют	0.1
466	117585.78	107321.63	данные отсутствуют	0.1
467	117591.47	107319.73	данные отсутствуют	0.1
468	117623.05	107313.34	данные отсутствуют	0.1
469	117631.2	107308.1	данные отсутствуют	данные отсутствуют
470	460018.48	2208342.27	данные отсутствуют	данные отсутствуют
471	460016.75	2208343.32	данные отсутствуют	данные отсутствуют
472	460025.75	2208366.21	данные отсутствуют	0.1
473	460026.46	2208368.63	данные отсутствуют	данные отсутствуют
474	460028.25	2208367.59	данные отсутствуют	данные отсутствуют
475	460027.65	2208365.56	данные отсутствуют	0.1
476	458709.54	2209139.68	данные отсутствуют	данные отсутствуют
477	458595.31	2209210.42	данные отсутствуют	данные отсутствуют

Государственный регистратор		ФГИС ЕГРН
полное наименование должности	подпись	инициалы, фамилия

М.П.

Выписка из Единого государственного реестра недвижимости об объекте недвижимости
Сведения о частях земельного участка

Земельный участок			
(вид объекта недвижимости)			
Лист №	Раздела 4.2	Всего листов раздела 4.2 :	Всего разделов: _____
Всего листов выписки: _____			
16.02.2022 № 99/2022/363211979			
Кадастровый номер:		47:08:000000:2741	

Номер точки	Координаты, м		Описание закрепления на местности	Средняя квадратическая погрешность определения координат характерных точек границы части земельного участка, м
	X	Y		
1	2	3	4	5
478	458664.91	2209190.69	данные отсутствуют	0.1
479	458689.34	2209176.96	данные отсутствуют	0.1
480	458698.15	2209170.25	данные отсутствуют	0.1
481	458704.49	2209161.92	данные отсутствуют	0.1
482	458708.48	2209152.09	данные отсутствуют	0.1
483	458709.73	2209140.81	данные отсутствуют	0.1

Государственный регистратор		ФГИС ЕГРН
полное наименование должности	подпись	инициалы, фамилия

М.П.

Выписка из Единого государственного реестра недвижимости об объекте недвижимости
Сведения о частях земельного участка

Земельный участок				
<small>(вид объекта недвижимости)</small>				
Лист № ____ Раздела 4.2		Всего листов раздела 4.2 : ____		Всего разделов: ____
Всего листов выписки: ____				
16.02.2022 № 99/2022/363211979				
Кадастровый номер:			47:08:0000000:2741	
Сведения о характерных точках границы части (частей) земельного участка				
Учетный номер части: 10				
Система координат: МСК 47 зона 2				
Зона №				
Номер точки	Координаты, м		Описание закрепления на местности	Средняя квадратическая погрешность определения координат характерных точек границы части земельного участка, м
	X	Y		
1	2	3	4	5
75	461015.2	2207767.13	данные отсутствуют	данные отсутствуют
75	461015.2	2207767.13	данные отсутствуют	данные отсутствуют
76	461018.89	2207766.23	данные отсутствуют	данные отсутствуют
76	461018.89	2207766.23	данные отсутствуют	данные отсутствуют
77	461027.42	2207761.17	данные отсутствуют	данные отсутствуют
77	461027.42	2207761.17	данные отсутствуют	данные отсутствуют
78	461102.48	2207722	данные отсутствуют	данные отсутствуют
79	461136.29	2207705.29	данные отсутствуют	данные отсутствуют
116	461476.46	2207529.84	данные отсутствуют	данные отсутствуют
121	461101.79	2207691.52	данные отсутствуют	данные отсутствуют
122	461089.75	2207698.19	данные отсутствуют	данные отсутствуют
123	461065.46	2207709.99	данные отсутствуют	данные отсутствуют
125	461012.08	2207736.87	данные отсутствуют	данные отсутствуют
125	461012.08	2207736.87	данные отсутствуют	данные отсутствуют
126	460967.46	2207762.01	данные отсутствуют	данные отсутствуют
126	460967.46	2207762.01	данные отсутствуют	данные отсутствуют
Государственный регистратор			ФГИС ЕГРН	
полное наименование должности			подпись	
			инициалы, фамилия	

М.П.

Выписка из Единого государственного реестра недвижимости об объекте недвижимости
Сведения о частях земельного участка

Земельный участок			
(вид объекта недвижимости)			
Лист №	Раздела 4.2	Всего листов раздела 4.2 :	Всего разделов: _____
16.02.2022 № 99/2022/363211979		Всего листов выписки: _____	
Кадастровый номер:		47:08:000000:2741	

Номер точки	Координаты, м		Описание закрепления на местности	Средняя квадратическая погрешность определения координат характерных точек границы части земельного участка, м
	X	Y		
1	2	3	4	5
171	458685.98	2209152.65	данные отсутствуют	данные отсутствуют
172	458652.79	2209167.97	данные отсутствуют	данные отсутствуют
173	458643.58	2209178.61	данные отсутствуют	данные отсутствуют
174	458626.78	2209190.02	данные отсутствуют	данные отсутствуют
230	462821.46	2206548.45	данные отсутствуют	данные отсутствуют
330	461376.74	2207574.34	данные отсутствуют	данные отсутствуют
331	461376.6	2207572.91	данные отсутствуют	данные отсутствуют
332	461328.33	2207593.01	данные отсутствуют	данные отсутствуют
333	461330.45	2207620.43	данные отсутствуют	данные отсутствуют
334	461330.52	2207621.37	данные отсутствуют	данные отсутствуют
335	461379.41	2207601	данные отсутствуют	данные отсутствуют
336	119423.02	106256.16	данные отсутствуют	0.5
337	119422.25	106254.13	данные отсутствуют	данные отсутствуют
338	119376.32	106274.03	данные отсутствуют	данные отсутствуют
339	119384.13	106294.6	данные отсутствуют	0.5
340	119386	106299.27	данные отсутствуют	данные отсутствуют
341	119431.89	106279.38	данные отсутствуют	данные отсутствуют

Государственный регистратор		ФГИС ЕГРН
полное наименование должности	подпись	инициалы, фамилия

М.П.

Выписка из Единого государственного реестра недвижимости об объекте недвижимости
Сведения о частях земельного участка

Земельный участок			
<small>(вид объекта недвижимости)</small>			
Лист №	Раздела 4.2	Всего листов раздела 4.2 :	Всего разделов: _____
16.02.2022 № 99/2022/363211979		Всего листов выписки: _____	
Кадастровый номер:		47:08:000000:2741	

Номер точки	Координаты, м		Описание закрепления на местности	Средняя квадратическая погрешность определения координат характерных точек границы части земельного участка, м
	X	Y		
1	2	3	4	5
342	119430.71	106276.44	данные отсутствуют	0.5
343	119508.47	106216.2	данные отсутствуют	0.5
344	119508.18	106215.49	данные отсутствуют	данные отсутствуют
345	119492.59	106222.14	данные отсутствуют	данные отсутствуют
346	119476.69	106230.54	данные отсутствуют	данные отсутствуют
347	119463.11	106236.42	данные отсутствуют	данные отсутствуют
348	119471.71	106257.59	данные отсутствуют	0.5
349	119473.22	106261.46	данные отсутствуют	данные отсутствуют
350	119487.11	106255.44	данные отсутствуют	данные отсутствуют
351	119519.82	106243.33	данные отсутствуют	данные отсутствуют
352	119518.16	106239.08	данные отсутствуют	0.5
353	461051.08	2207748.83	данные отсутствуют	данные отсутствуют
354	461016.42	2207734.43	данные отсутствуют	данные отсутствуют
355	460961.1	2207765.59	данные отсутствуют	данные отсутствуют
356	460992.6	2207778.68	данные отсутствуют	данные отсутствуют
357	461138.14	2207704.78	данные отсутствуют	данные отсутствуют
358	461102.54	2207691.1	данные отсутствуют	данные отсутствуют

Государственный регистратор		ФГИС ЕГРН
полное наименование должности	подпись	инициалы, фамилия

М.П.

Выписка из Единого государственного реестра недвижимости об объекте недвижимости
Сведения о частях земельного участка

Земельный участок			
<small>(вид объекта недвижимости)</small>			
Лист №	Раздела 4.2	Всего листов раздела 4.2 :	Всего разделов: _____
16.02.2022 № 99/2022/363211979		Всего листов выписки: _____	
Кадастровый номер:		47:08:000000:2741	

Номер точки	Координаты, м		Описание закрепления на местности	Средняя квадратическая погрешность определения координат характерных точек границы части земельного участка, м
	X	Y		
1	2	3	4	5
359	461057.97	2207713.64	данные отсутствуют	данные отсутствуют
360	461092.86	2207727.02	данные отсутствуют	данные отсутствуют
361	461494.78	2207530.15	данные отсутствуют	0.5
362	461492.33	2207523.33	данные отсутствуют	данные отсутствуют
363	461472.45	2207531.88	данные отсутствуют	данные отсутствуют
364	461474.6	2207537.85	данные отсутствуют	0.5
365	461480.38	2207553.8	данные отсутствуют	0.5
366	461482.23	2207558.9	данные отсутствуют	данные отсутствуют
367	461502.6	2207551.7	данные отсутствуют	данные отсутствуют
368	461501.04	2207547.42	данные отсутствуют	0.5
369	461056.85	2207745.82	данные отсутствуют	данные отсутствуют
370	461020.32	2207732.22	данные отсутствуют	данные отсутствуют
371	460966.66	2207762.46	данные отсутствуют	данные отсутствуют
372	460999.96	2207774.92	данные отсутствуют	данные отсутствуют
373	459952.56	2208382.16	данные отсутствуют	данные отсутствуют
374	459950.84	2208383.2	данные отсутствуют	данные отсутствуют
375	459961.39	2208406.08	данные отсутствуют	данные отсутствуют

Государственный регистратор		ФГИС ЕГРН
полное наименование должности	подпись	инициалы, фамилия

М.П.

Выписка из Единого государственного реестра недвижимости об объекте недвижимости
Сведения о частях земельного участка

Земельный участок			
(вид объекта недвижимости)			
Лист №	Раздела 4.2	Всего листов раздела 4.2 :	Всего разделов: _____
16.02.2022 № 99/2022/363211979		Всего листов выписки: _____	
Кадастровый номер:		47:08:000000:2741	

Номер точки	Координаты, м		Описание закрепления на местности	Средняя квадратическая погрешность определения координат характерных точек границы части земельного участка, м
	X	Y		
1	2	3	4	5
376	459963.13	2208405.07	данные отсутствуют	данные отсутствуют
377	459945.35	2208386.52	данные отсутствуют	данные отсутствуют
378	459940.93	2208389.19	данные отсутствуют	данные отсутствуют
379	459939.75	2208390.33	данные отсутствуют	0.1
380	459920.52	2208402.66	данные отсутствуют	0.1
381	459909.17	2208410.12	данные отсутствуют	0.1
382	459885.53	2208423.59	данные отсутствуют	0.1
383	459872.24	2208432.38	данные отсутствуют	0.1
384	459861.93	2208437.94	данные отсутствуют	0.1
385	459841.37	2208449.98	данные отсутствуют	0.1
386	459827.92	2208461.43	данные отсутствуют	0.1
387	459820.67	2208465.9	данные отсутствуют	0.1
388	459808.74	2208473.28	данные отсутствуют	0.1
389	459796.21	2208481.58	данные отсутствуют	0.1
390	459786.04	2208488.23	данные отсутствуют	0.1
391	459785.57	2208489.43	данные отсутствуют	0.1
392	459785.46	2208490.41	данные отсутствуют	0.1

Государственный регистратор		ФГИС ЕГРН
полное наименование должности	подпись	инициалы, фамилия

М.П.

Выписка из Единого государственного реестра недвижимости об объекте недвижимости
Сведения о частях земельного участка

Земельный участок			
(вид объекта недвижимости)			
Лист №	Раздела 4.2	Всего листов раздела 4.2 :	Всего разделов: _____
Всего листов выписки: _____		Всего листов выписки: _____	
16.02.2022 № 99/2022/363211979			
Кадастровый номер:		47:08:000000:2741	

Номер точки	Координаты, м		Описание закрепления на местности	Средняя квадратическая погрешность определения координат характерных точек границы части земельного участка, м
	X	Y		
1	2	3	4	5
393	459790.72	2208510.07	данные отсутствуют	данные отсутствуют
394	459792.5	2208508.99	данные отсутствуют	данные отсутствуют
395	459787.48	2208490.26	данные отсутствуют	0.1
396	459787.52	2208489.92	данные отсутствуют	0.1
397	459787.67	2208489.56	данные отсутствуют	0.1
398	459797.31	2208483.25	данные отсутствуют	0.1
399	459809.82	2208474.95	данные отсутствуют	0.1
400	459821.73	2208467.6	данные отсутствуют	0.1
401	459829.1	2208463.05	данные отсутствуют	0.1
402	459842.52	2208451.61	данные отсутствуют	0.1
403	459862.91	2208439.69	данные отсутствуют	0.1
404	459873.27	2208434.09	данные отсутствуют	0.1
405	459886.6	2208425.3	данные отсутствуют	0.1
406	459910.22	2208411.83	данные отсутствуют	0.1
407	459921.61	2208404.34	данные отсутствуют	0.1
408	459941	2208391.91	данные отсутствуют	0.1
409	459944.37	2208388.64	данные отсутствуют	0.1

Государственный регистратор		ФГИС ЕГРН
полное наименование должности	подпись	инициалы, фамилия

М.П.

Выписка из Единого государственного реестра недвижимости об объекте недвижимости
Сведения о частях земельного участка

Земельный участок			
(вид объекта недвижимости)			
Лист №	Раздела 4.2	Всего листов раздела 4.2 :	Всего разделов: _____
16.02.2022 № 99/2022/363211979		Всего листов выписки: _____	
Кадастровый номер:		47:08:000000:2741	

Номер точки	Координаты, м		Описание закрепления на местности	Средняя квадратическая погрешность определения координат характерных точек границы части земельного участка, м
	X	Y		
1	2	3	4	5
410	459965.55	2208378.3	данные отсутствуют	0.1
411	459963.95	2208375.27	данные отсутствуют	данные отсутствуют
412	459940.81	2208389.27	данные отсутствуют	данные отсутствуют
413	459941.71	2208390.96	данные отсутствуют	0.1
414	462826.08	2206556.17	данные отсутствуют	0.1
415	462822.74	2206546.19	данные отсутствуют	данные отсутствуют
416	462820.29	2206551.45	данные отсутствуют	данные отсутствуют
417	462822.29	2206557.44	данные отсутствуют	0.1
418	459361.56	2208735.38	данные отсутствуют	данные отсутствуют
419	459359.64	2208736.54	данные отсутствуют	данные отсутствуют
420	459360.42	2208746.66	данные отсутствуют	0.1
421	459360.79	2208748.1	данные отсутствуют	0.1
422	459369.69	2208766.29	данные отсутствуют	0.1
423	459369.79	2208766.67	данные отсутствуют	0.1
424	459369.54	2208767.6	данные отсутствуют	0.1
425	459367.11	2208773.5	данные отсутствуют	0.1
426	459366.5	2208775.83	данные отсутствуют	0.1

Государственный регистратор		ФГИС ЕГРН
полное наименование должности	подпись	инициалы, фамилия

М.П.

Выписка из Единого государственного реестра недвижимости об объекте недвижимости
Сведения о частях земельного участка

Земельный участок			
<small>(вид объекта недвижимости)</small>			
Лист №	Раздела 4.2	Всего листов раздела 4.2 :	Всего разделов: _____
16.02.2022 № 99/2022/363211979		Всего листов выписки: _____	
Кадастровый номер:		47:08:000000:2741	

Номер точки	Координаты, м		Описание закрепления на местности	Средняя квадратическая погрешность определения координат характерных точек границы части земельного участка, м
	X	Y		
1	2	3	4	5
427	459366.07	2208778.78	данные отсутствуют	данные отсутствуют
428	459368.28	2208777.45	данные отсутствуют	данные отсутствуют
429	459368.46	2208776.23	данные отсутствуют	0.1
430	459369.01	2208774.14	данные отсутствуют	0.1
431	459371.45	2208768.24	данные отсутствуют	0.1
432	459371.85	2208766.71	данные отсутствуют	0.1
433	459371.59	2208765.61	данные отсутствуют	0.1
434	459362.68	2208747.42	данные отсутствуют	0.1
435	459362.41	2208746.34	данные отсутствуют	0.1
436	117052.52	107685.61	данные отсутствуют	0.1
437	117050.6	107680.78	данные отсутствуют	данные отсутствуют
438	117048.88	107681.86	данные отсутствуют	данные отсутствуют
439	117051.04	107687.28	данные отсутствуют	0.1
440	117073.06	107693.07	данные отсутствуют	данные отсутствуют
441	117075.34	107691.6	данные отсутствуют	данные отсутствуют
442	117629.16	107306.45	данные отсутствуют	данные отсутствуют
443	117622.1	107310.98	данные отсутствуют	0.1

Государственный регистратор		ФГИС ЕГРН
полное наименование должности	подпись	инициалы, фамилия

М.П.

Выписка из Единого государственного реестра недвижимости об объекте недвижимости
Сведения о частях земельного участка

Земельный участок			
(вид объекта недвижимости)			
Лист №	Раздела 4.2	Всего листов раздела 4.2 :	Всего разделов: _____
16.02.2022 № 99/2022/363211979		Всего листов выписки: _____	
Кадастровый номер:		47:08:000000:2741	

Номер точки	Координаты, м		Описание закрепления на местности	Средняя квадратическая погрешность определения координат характерных точек границы части земельного участка, м
	X	Y		
1	2	3	4	5
444	117590.83	107317.31	данные отсутствуют	0.1
445	117584.86	107319.3	данные отсутствуют	0.1
446	117582.68	107320.29	данные отсутствуют	данные отсутствуют
447	117564.66	107330.85	данные отсутствуют	данные отсутствуют
448	117567.8	107329.27	данные отсутствуют	0.1
449	117585.59	107321.17	данные отсутствуют	0.1
450	117591.34	107319.24	данные отсутствуют	0.1
451	117622.86	107312.87	данные отсутствуют	0.1
452	117630.79	107307.77	данные отсутствуют	данные отсутствуют
453	117111.77	107642.28	данные отсутствуют	данные отсутствуют
454	117110.08	107643.34	данные отсутствуют	данные отсутствуют
455	117119.85	107658.72	данные отсутствуют	0.1
456	117123.94	107664.22	данные отсутствуют	данные отсутствуют
457	117125.61	107663.13	данные отсутствуют	данные отсутствуют
458	117121.5	107657.59	данные отсутствуют	0.1
459	117629.57	107306.78	данные отсутствуют	данные отсутствуют
460	117622.29	107311.46	данные отсутствуют	0.1

Государственный регистратор		ФГИС ЕГРН
полное наименование должности	подпись	инициалы, фамилия

М.П.

Выписка из Единого государственного реестра недвижимости об объекте недвижимости
Сведения о частях земельного участка

Земельный участок			
(вид объекта недвижимости)			
Лист №	Раздела 4.2	Всего листов раздела 4.2 :	Всего разделов: _____
16.02.2022 № 99/2022/363211979		Всего листов выписки: _____	
Кадастровый номер:		47:08:000000:2741	

Номер точки	Координаты, м		Описание закрепления на местности	Средняя квадратическая погрешность определения координат характерных точек границы части земельного участка, м
	X	Y		
1	2	3	4	5
461	117590.96	107317.79	данные отсутствуют	0.1
462	117585.04	107319.77	данные отсутствуют	0.1
463	117578.44	107322.78	данные отсутствуют	данные отсутствуют
464	117557.83	107334.86	данные отсутствуют	данные отсутствуют
465	117568.02	107329.72	данные отсутствуют	0.1
466	117585.78	107321.63	данные отсутствуют	0.1
467	117591.47	107319.73	данные отсутствуют	0.1
468	117623.05	107313.34	данные отсутствуют	0.1
469	117631.2	107308.1	данные отсутствуют	данные отсутствуют
470	460018.48	2208342.27	данные отсутствуют	данные отсутствуют
471	460016.75	2208343.32	данные отсутствуют	данные отсутствуют
472	460025.75	2208366.21	данные отсутствуют	0.1
473	460026.46	2208368.63	данные отсутствуют	данные отсутствуют
474	460028.25	2208367.59	данные отсутствуют	данные отсутствуют
475	460027.65	2208365.56	данные отсутствуют	0.1
476	458709.54	2209139.68	данные отсутствуют	данные отсутствуют
477	458595.31	2209210.42	данные отсутствуют	данные отсутствуют

Государственный регистратор		ФГИС ЕГРН
полное наименование должности	подпись	инициалы, фамилия

М.П.

Выписка из Единого государственного реестра недвижимости об объекте недвижимости
Сведения о частях земельного участка

Земельный участок			
(вид объекта недвижимости)			
Лист №	Раздела 4.2	Всего листов раздела 4.2 :	Всего разделов: _____
16.02.2022 № 99/2022/363211979		Всего листов выписки: _____	
Кадастровый номер:		47:08:000000:2741	

Номер точки	Координаты, м		Описание закрепления на местности	Средняя квадратическая погрешность определения координат характерных точек границы части земельного участка, м
	X	Y		
1	2	3	4	5
478	458664.91	2209190.69	данные отсутствуют	0.1
479	458689.34	2209176.96	данные отсутствуют	0.1
480	458698.15	2209170.25	данные отсутствуют	0.1
481	458704.49	2209161.92	данные отсутствуют	0.1
482	458708.48	2209152.09	данные отсутствуют	0.1
483	458709.73	2209140.81	данные отсутствуют	0.1

Государственный регистратор		ФГИС ЕГРН
полное наименование должности	подпись	инициалы, фамилия

М.П.

Выписка из Единого государственного реестра недвижимости об объекте недвижимости
Сведения о частях земельного участка

Земельный участок				
<small>(вид объекта недвижимости)</small>				
Лист № ____ Раздела 4.2		Всего листов раздела 4.2 : ____		Всего разделов: ____
Всего листов выписки: ____				
16.02.2022 № 99/2022/363211979				
Кадастровый номер:			47:08:0000000:2741	
Сведения о характерных точках границы части (частей) земельного участка				
Учетный номер части: 11				
Система координат: МСК 47 зона 2				
Зона №				
Номер точки	Координаты, м		Описание закрепления на местности	Средняя квадратическая погрешность определения координат характерных точек границы части земельного участка, м
	X	Y		
1	2	3	4	5
75	461015.2	2207767.13	данные отсутствуют	данные отсутствуют
75	461015.2	2207767.13	данные отсутствуют	данные отсутствуют
76	461018.89	2207766.23	данные отсутствуют	данные отсутствуют
76	461018.89	2207766.23	данные отсутствуют	данные отсутствуют
77	461027.42	2207761.17	данные отсутствуют	данные отсутствуют
77	461027.42	2207761.17	данные отсутствуют	данные отсутствуют
78	461102.48	2207722	данные отсутствуют	данные отсутствуют
79	461136.29	2207705.29	данные отсутствуют	данные отсутствуют
116	461476.46	2207529.84	данные отсутствуют	данные отсутствуют
121	461101.79	2207691.52	данные отсутствуют	данные отсутствуют
122	461089.75	2207698.19	данные отсутствуют	данные отсутствуют
123	461065.46	2207709.99	данные отсутствуют	данные отсутствуют
125	461012.08	2207736.87	данные отсутствуют	данные отсутствуют
125	461012.08	2207736.87	данные отсутствуют	данные отсутствуют
126	460967.46	2207762.01	данные отсутствуют	данные отсутствуют
126	460967.46	2207762.01	данные отсутствуют	данные отсутствуют
Государственный регистратор			ФГИС ЕГРН	
полное наименование должности			подпись	
			инициалы, фамилия	

М.П.

Выписка из Единого государственного реестра недвижимости об объекте недвижимости
Сведения о частях земельного участка

Земельный участок			
<small>(вид объекта недвижимости)</small>			
Лист №	Раздела 4.2	Всего листов раздела 4.2 :	Всего разделов: _____
16.02.2022 № 99/2022/363211979		Всего листов выписки: _____	
Кадастровый номер:		47:08:000000:2741	

Номер точки	Координаты, м		Описание закрепления на местности	Средняя квадратическая погрешность определения координат характерных точек границы части земельного участка, м
	X	Y		
1	2	3	4	5
171	458685.98	2209152.65	данные отсутствуют	данные отсутствуют
172	458652.79	2209167.97	данные отсутствуют	данные отсутствуют
173	458643.58	2209178.61	данные отсутствуют	данные отсутствуют
174	458626.78	2209190.02	данные отсутствуют	данные отсутствуют
230	462821.46	2206548.45	данные отсутствуют	данные отсутствуют
330	461376.74	2207574.34	данные отсутствуют	данные отсутствуют
331	461376.6	2207572.91	данные отсутствуют	данные отсутствуют
332	461328.33	2207593.01	данные отсутствуют	данные отсутствуют
333	461330.45	2207620.43	данные отсутствуют	данные отсутствуют
334	461330.52	2207621.37	данные отсутствуют	данные отсутствуют
335	461379.41	2207601	данные отсутствуют	данные отсутствуют
336	119423.02	106256.16	данные отсутствуют	0.5
337	119422.25	106254.13	данные отсутствуют	данные отсутствуют
338	119376.32	106274.03	данные отсутствуют	данные отсутствуют
339	119384.13	106294.6	данные отсутствуют	0.5
340	119386	106299.27	данные отсутствуют	данные отсутствуют
341	119431.89	106279.38	данные отсутствуют	данные отсутствуют

Государственный регистратор		ФГИС ЕГРН
полное наименование должности	подпись	инициалы, фамилия

М.П.

Выписка из Единого государственного реестра недвижимости об объекте недвижимости
Сведения о частях земельного участка

Земельный участок			
<small>(вид объекта недвижимости)</small>			
Лист №	Раздела 4.2	Всего листов раздела 4.2 :	Всего разделов: _____
16.02.2022 № 99/2022/363211979		Всего листов выписки: _____	
Кадастровый номер:		47:08:000000:2741	

Номер точки	Координаты, м		Описание закрепления на местности	Средняя квадратическая погрешность определения координат характерных точек границы части земельного участка, м
	X	Y		
1	2	3	4	5
342	119430.71	106276.44	данные отсутствуют	0.5
343	119508.47	106216.2	данные отсутствуют	0.5
344	119508.18	106215.49	данные отсутствуют	данные отсутствуют
345	119492.59	106222.14	данные отсутствуют	данные отсутствуют
346	119476.69	106230.54	данные отсутствуют	данные отсутствуют
347	119463.11	106236.42	данные отсутствуют	данные отсутствуют
348	119471.71	106257.59	данные отсутствуют	0.5
349	119473.22	106261.46	данные отсутствуют	данные отсутствуют
350	119487.11	106255.44	данные отсутствуют	данные отсутствуют
351	119519.82	106243.33	данные отсутствуют	данные отсутствуют
352	119518.16	106239.08	данные отсутствуют	0.5
353	461051.08	2207748.83	данные отсутствуют	данные отсутствуют
354	461016.42	2207734.43	данные отсутствуют	данные отсутствуют
355	460961.1	2207765.59	данные отсутствуют	данные отсутствуют
356	460992.6	2207778.68	данные отсутствуют	данные отсутствуют
357	461138.14	2207704.78	данные отсутствуют	данные отсутствуют
358	461102.54	2207691.1	данные отсутствуют	данные отсутствуют

Государственный регистратор		ФГИС ЕГРН
полное наименование должности	подпись	инициалы, фамилия

М.П.

Выписка из Единого государственного реестра недвижимости об объекте недвижимости
Сведения о частях земельного участка

Земельный участок			
<small>(вид объекта недвижимости)</small>			
Лист №	Раздела 4.2	Всего листов раздела 4.2 :	Всего разделов: _____
16.02.2022 № 99/2022/363211979		Всего листов выписки: _____	
Кадастровый номер:		47:08:000000:2741	

Номер точки	Координаты, м		Описание закрепления на местности	Средняя квадратическая погрешность определения координат характерных точек границы части земельного участка, м
	X	Y		
1	2	3	4	5
359	461057.97	2207713.64	данные отсутствуют	данные отсутствуют
360	461092.86	2207727.02	данные отсутствуют	данные отсутствуют
361	461494.78	2207530.15	данные отсутствуют	0.5
362	461492.33	2207523.33	данные отсутствуют	данные отсутствуют
363	461472.45	2207531.88	данные отсутствуют	данные отсутствуют
364	461474.6	2207537.85	данные отсутствуют	0.5
365	461480.38	2207553.8	данные отсутствуют	0.5
366	461482.23	2207558.9	данные отсутствуют	данные отсутствуют
367	461502.6	2207551.7	данные отсутствуют	данные отсутствуют
368	461501.04	2207547.42	данные отсутствуют	0.5
369	461056.85	2207745.82	данные отсутствуют	данные отсутствуют
370	461020.32	2207732.22	данные отсутствуют	данные отсутствуют
371	460966.66	2207762.46	данные отсутствуют	данные отсутствуют
372	460999.96	2207774.92	данные отсутствуют	данные отсутствуют
373	459952.56	2208382.16	данные отсутствуют	данные отсутствуют
374	459950.84	2208383.2	данные отсутствуют	данные отсутствуют
375	459961.39	2208406.08	данные отсутствуют	данные отсутствуют

Государственный регистратор		ФГИС ЕГРН
полное наименование должности	подпись	инициалы, фамилия

М.П.

Выписка из Единого государственного реестра недвижимости об объекте недвижимости
Сведения о частях земельного участка

Земельный участок			
(вид объекта недвижимости)			
Лист №	Раздела 4.2	Всего листов раздела 4.2 :	Всего разделов: _____
16.02.2022 № 99/2022/363211979		Всего листов выписки: _____	
Кадастровый номер:		47:08:000000:2741	

Номер точки	Координаты, м		Описание закрепления на местности	Средняя квадратическая погрешность определения координат характерных точек границы части земельного участка, м
	X	Y		
1	2	3	4	5
376	459963.13	2208405.07	данные отсутствуют	данные отсутствуют
377	459945.35	2208386.52	данные отсутствуют	данные отсутствуют
378	459940.93	2208389.19	данные отсутствуют	данные отсутствуют
379	459939.75	2208390.33	данные отсутствуют	0.1
380	459920.52	2208402.66	данные отсутствуют	0.1
381	459909.17	2208410.12	данные отсутствуют	0.1
382	459885.53	2208423.59	данные отсутствуют	0.1
383	459872.24	2208432.38	данные отсутствуют	0.1
384	459861.93	2208437.94	данные отсутствуют	0.1
385	459841.37	2208449.98	данные отсутствуют	0.1
386	459827.92	2208461.43	данные отсутствуют	0.1
387	459820.67	2208465.9	данные отсутствуют	0.1
388	459808.74	2208473.28	данные отсутствуют	0.1
389	459796.21	2208481.58	данные отсутствуют	0.1
390	459786.04	2208488.23	данные отсутствуют	0.1
391	459785.57	2208489.43	данные отсутствуют	0.1
392	459785.46	2208490.41	данные отсутствуют	0.1

Государственный регистратор		ФГИС ЕГРН
полное наименование должности	подпись	инициалы, фамилия

М.П.

Выписка из Единого государственного реестра недвижимости об объекте недвижимости
Сведения о частях земельного участка

Земельный участок			
(вид объекта недвижимости)			
Лист №	Раздела 4.2	Всего листов раздела 4.2 :	Всего разделов: _____
16.02.2022 № 99/2022/363211979		Всего листов выписки: _____	
Кадастровый номер:		47:08:000000:2741	

Номер точки	Координаты, м		Описание закрепления на местности	Средняя квадратическая погрешность определения координат характерных точек границы части земельного участка, м
	X	Y		
1	2	3	4	5
393	459790.72	2208510.07	данные отсутствуют	данные отсутствуют
394	459792.5	2208508.99	данные отсутствуют	данные отсутствуют
395	459787.48	2208490.26	данные отсутствуют	0.1
396	459787.52	2208489.92	данные отсутствуют	0.1
397	459787.67	2208489.56	данные отсутствуют	0.1
398	459797.31	2208483.25	данные отсутствуют	0.1
399	459809.82	2208474.95	данные отсутствуют	0.1
400	459821.73	2208467.6	данные отсутствуют	0.1
401	459829.1	2208463.05	данные отсутствуют	0.1
402	459842.52	2208451.61	данные отсутствуют	0.1
403	459862.91	2208439.69	данные отсутствуют	0.1
404	459873.27	2208434.09	данные отсутствуют	0.1
405	459886.6	2208425.3	данные отсутствуют	0.1
406	459910.22	2208411.83	данные отсутствуют	0.1
407	459921.61	2208404.34	данные отсутствуют	0.1
408	459941	2208391.91	данные отсутствуют	0.1
409	459944.37	2208388.64	данные отсутствуют	0.1

Государственный регистратор		ФГИС ЕГРН
полное наименование должности	подпись	инициалы, фамилия

М.П.

Выписка из Единого государственного реестра недвижимости об объекте недвижимости
Сведения о частях земельного участка

Земельный участок			
<small>(вид объекта недвижимости)</small>			
Лист №	Раздела 4.2	Всего листов раздела 4.2 :	Всего разделов: _____
16.02.2022 № 99/2022/363211979		Всего листов выписки: _____	
Кадастровый номер:		47:08:000000:2741	

Номер точки	Координаты, м		Описание закрепления на местности	Средняя квадратическая погрешность определения координат характерных точек границы части земельного участка, м
	X	Y		
1	2	3	4	5
410	459965.55	2208378.3	данные отсутствуют	0.1
411	459963.95	2208375.27	данные отсутствуют	данные отсутствуют
412	459940.81	2208389.27	данные отсутствуют	данные отсутствуют
413	459941.71	2208390.96	данные отсутствуют	0.1
414	462826.08	2206556.17	данные отсутствуют	0.1
415	462822.74	2206546.19	данные отсутствуют	данные отсутствуют
416	462820.29	2206551.45	данные отсутствуют	данные отсутствуют
417	462822.29	2206557.44	данные отсутствуют	0.1
418	459361.56	2208735.38	данные отсутствуют	данные отсутствуют
419	459359.64	2208736.54	данные отсутствуют	данные отсутствуют
420	459360.42	2208746.66	данные отсутствуют	0.1
421	459360.79	2208748.1	данные отсутствуют	0.1
422	459369.69	2208766.29	данные отсутствуют	0.1
423	459369.79	2208766.67	данные отсутствуют	0.1
424	459369.54	2208767.6	данные отсутствуют	0.1
425	459367.11	2208773.5	данные отсутствуют	0.1
426	459366.5	2208775.83	данные отсутствуют	0.1

Государственный регистратор		ФГИС ЕГРН
полное наименование должности	подпись	инициалы, фамилия

М.П.

Выписка из Единого государственного реестра недвижимости об объекте недвижимости
Сведения о частях земельного участка

Земельный участок			
<small>(вид объекта недвижимости)</small>			
Лист №	Раздела 4.2	Всего листов раздела 4.2 :	Всего разделов: _____
16.02.2022 № 99/2022/363211979		Всего листов выписки: _____	
Кадастровый номер:		47:08:000000:2741	

Номер точки	Координаты, м		Описание закрепления на местности	Средняя квадратическая погрешность определения координат характерных точек границы части земельного участка, м
	X	Y		
1	2	3	4	5
427	459366.07	2208778.78	данные отсутствуют	данные отсутствуют
428	459368.28	2208777.45	данные отсутствуют	данные отсутствуют
429	459368.46	2208776.23	данные отсутствуют	0.1
430	459369.01	2208774.14	данные отсутствуют	0.1
431	459371.45	2208768.24	данные отсутствуют	0.1
432	459371.85	2208766.71	данные отсутствуют	0.1
433	459371.59	2208765.61	данные отсутствуют	0.1
434	459362.68	2208747.42	данные отсутствуют	0.1
435	459362.41	2208746.34	данные отсутствуют	0.1
436	117052.52	107685.61	данные отсутствуют	0.1
437	117050.6	107680.78	данные отсутствуют	данные отсутствуют
438	117048.88	107681.86	данные отсутствуют	данные отсутствуют
439	117051.04	107687.28	данные отсутствуют	0.1
440	117073.06	107693.07	данные отсутствуют	данные отсутствуют
441	117075.34	107691.6	данные отсутствуют	данные отсутствуют
442	117629.16	107306.45	данные отсутствуют	данные отсутствуют
443	117622.1	107310.98	данные отсутствуют	0.1

Государственный регистратор		ФГИС ЕГРН
полное наименование должности	подпись	инициалы, фамилия

М.П.

Выписка из Единого государственного реестра недвижимости об объекте недвижимости
Сведения о частях земельного участка

Земельный участок			
(вид объекта недвижимости)			
Лист №	Раздела 4.2	Всего листов раздела 4.2 :	Всего разделов: _____
16.02.2022 № 99/2022/363211979		Всего листов выписки: _____	
Кадастровый номер:		47:08:000000:2741	

Номер точки	Координаты, м		Описание закрепления на местности	Средняя квадратическая погрешность определения координат характерных точек границы части земельного участка, м
	X	Y		
1	2	3	4	5
444	117590.83	107317.31	данные отсутствуют	0.1
445	117584.86	107319.3	данные отсутствуют	0.1
446	117582.68	107320.29	данные отсутствуют	данные отсутствуют
447	117564.66	107330.85	данные отсутствуют	данные отсутствуют
448	117567.8	107329.27	данные отсутствуют	0.1
449	117585.59	107321.17	данные отсутствуют	0.1
450	117591.34	107319.24	данные отсутствуют	0.1
451	117622.86	107312.87	данные отсутствуют	0.1
452	117630.79	107307.77	данные отсутствуют	данные отсутствуют
453	117111.77	107642.28	данные отсутствуют	данные отсутствуют
454	117110.08	107643.34	данные отсутствуют	данные отсутствуют
455	117119.85	107658.72	данные отсутствуют	0.1
456	117123.94	107664.22	данные отсутствуют	данные отсутствуют
457	117125.61	107663.13	данные отсутствуют	данные отсутствуют
458	117121.5	107657.59	данные отсутствуют	0.1
459	117629.57	107306.78	данные отсутствуют	данные отсутствуют
460	117622.29	107311.46	данные отсутствуют	0.1

Государственный регистратор		ФГИС ЕГРН
полное наименование должности	подпись	инициалы, фамилия

М.П.

Выписка из Единого государственного реестра недвижимости об объекте недвижимости
Сведения о частях земельного участка

Земельный участок			
<small>(вид объекта недвижимости)</small>			
Лист №	Раздела 4.2	Всего листов раздела 4.2 :	Всего разделов: _____
16.02.2022 № 99/2022/363211979		Всего листов выписки: _____	
Кадастровый номер:		47:08:000000:2741	

Номер точки	Координаты, м		Описание закрепления на местности	Средняя квадратическая погрешность определения координат характерных точек границы части земельного участка, м
	X	Y		
1	2	3	4	5
461	117590.96	107317.79	данные отсутствуют	0.1
462	117585.04	107319.77	данные отсутствуют	0.1
463	117578.44	107322.78	данные отсутствуют	данные отсутствуют
464	117557.83	107334.86	данные отсутствуют	данные отсутствуют
465	117568.02	107329.72	данные отсутствуют	0.1
466	117585.78	107321.63	данные отсутствуют	0.1
467	117591.47	107319.73	данные отсутствуют	0.1
468	117623.05	107313.34	данные отсутствуют	0.1
469	117631.2	107308.1	данные отсутствуют	данные отсутствуют
470	460018.48	2208342.27	данные отсутствуют	данные отсутствуют
471	460016.75	2208343.32	данные отсутствуют	данные отсутствуют
472	460025.75	2208366.21	данные отсутствуют	0.1
473	460026.46	2208368.63	данные отсутствуют	данные отсутствуют
474	460028.25	2208367.59	данные отсутствуют	данные отсутствуют
475	460027.65	2208365.56	данные отсутствуют	0.1
476	458709.54	2209139.68	данные отсутствуют	данные отсутствуют
477	458595.31	2209210.42	данные отсутствуют	данные отсутствуют

Государственный регистратор		ФГИС ЕГРН
полное наименование должности	подпись	инициалы, фамилия

М.П.

Выписка из Единого государственного реестра недвижимости об объекте недвижимости
Сведения о частях земельного участка

Земельный участок			
(вид объекта недвижимости)			
Лист №	Раздела 4.2	Всего листов раздела 4.2 :	Всего разделов: _____
16.02.2022 № 99/2022/363211979		Всего листов выписки: _____	
Кадастровый номер:		47:08:000000:2741	

Номер точки	Координаты, м		Описание закрепления на местности	Средняя квадратическая погрешность определения координат характерных точек границы части земельного участка, м
	X	Y		
1	2	3	4	5
478	458664.91	2209190.69	данные отсутствуют	0.1
479	458689.34	2209176.96	данные отсутствуют	0.1
480	458698.15	2209170.25	данные отсутствуют	0.1
481	458704.49	2209161.92	данные отсутствуют	0.1
482	458708.48	2209152.09	данные отсутствуют	0.1
483	458709.73	2209140.81	данные отсутствуют	0.1

Государственный регистратор		ФГИС ЕГРН
полное наименование должности	подпись	инициалы, фамилия

М.П.

Выписка из Единого государственного реестра недвижимости об объекте недвижимости
Сведения о частях земельного участка

Земельный участок				
<small>(вид объекта недвижимости)</small>				
Лист № ____ Раздела 4.2		Всего листов раздела 4.2 : ____		Всего разделов: ____
Всего листов выписки: ____				
16.02.2022 № 99/2022/363211979				
Кадастровый номер:			47:08:0000000:2741	
Сведения о характерных точках границы части (частей) земельного участка				
Учетный номер части: 12				
Система координат: МСК-64				
Зона №				
Номер точки	Координаты, м		Описание закрепления на местности	Средняя квадратическая погрешность определения координат характерных точек границы части земельного участка, м
	X	Y		
1	2	3	4	5
75	461015.2	2207767.13	данные отсутствуют	данные отсутствуют
75	461015.2	2207767.13	данные отсутствуют	данные отсутствуют
76	461018.89	2207766.23	данные отсутствуют	данные отсутствуют
76	461018.89	2207766.23	данные отсутствуют	данные отсутствуют
77	461027.42	2207761.17	данные отсутствуют	данные отсутствуют
77	461027.42	2207761.17	данные отсутствуют	данные отсутствуют
78	461102.48	2207722	данные отсутствуют	данные отсутствуют
79	461136.29	2207705.29	данные отсутствуют	данные отсутствуют
116	461476.46	2207529.84	данные отсутствуют	данные отсутствуют
121	461101.79	2207691.52	данные отсутствуют	данные отсутствуют
122	461089.75	2207698.19	данные отсутствуют	данные отсутствуют
123	461065.46	2207709.99	данные отсутствуют	данные отсутствуют
125	461012.08	2207736.87	данные отсутствуют	данные отсутствуют
125	461012.08	2207736.87	данные отсутствуют	данные отсутствуют
126	460967.46	2207762.01	данные отсутствуют	данные отсутствуют
126	460967.46	2207762.01	данные отсутствуют	данные отсутствуют
Государственный регистратор			ФГИС ЕГРН	
полное наименование должности			подпись	
			инициалы, фамилия	

М.П.

Выписка из Единого государственного реестра недвижимости об объекте недвижимости
Сведения о частях земельного участка

Земельный участок			
<small>(вид объекта недвижимости)</small>			
Лист №	Раздела 4.2	Всего листов раздела 4.2 :	Всего разделов: _____
16.02.2022 № 99/2022/363211979		Всего листов выписки: _____	
Кадастровый номер:		47:08:000000:2741	

Номер точки	Координаты, м		Описание закрепления на местности	Средняя квадратическая погрешность определения координат характерных точек границы части земельного участка, м
	X	Y		
1	2	3	4	5
171	458685.98	2209152.65	данные отсутствуют	данные отсутствуют
172	458652.79	2209167.97	данные отсутствуют	данные отсутствуют
173	458643.58	2209178.61	данные отсутствуют	данные отсутствуют
174	458626.78	2209190.02	данные отсутствуют	данные отсутствуют
230	462821.46	2206548.45	данные отсутствуют	данные отсутствуют
330	461376.74	2207574.34	данные отсутствуют	данные отсутствуют
331	461376.6	2207572.91	данные отсутствуют	данные отсутствуют
332	461328.33	2207593.01	данные отсутствуют	данные отсутствуют
333	461330.45	2207620.43	данные отсутствуют	данные отсутствуют
334	461330.52	2207621.37	данные отсутствуют	данные отсутствуют
335	461379.41	2207601	данные отсутствуют	данные отсутствуют
336	119423.02	106256.16	данные отсутствуют	0.5
337	119422.25	106254.13	данные отсутствуют	данные отсутствуют
338	119376.32	106274.03	данные отсутствуют	данные отсутствуют
339	119384.13	106294.6	данные отсутствуют	0.5
340	119386	106299.27	данные отсутствуют	данные отсутствуют
341	119431.89	106279.38	данные отсутствуют	данные отсутствуют

Государственный регистратор		ФГИС ЕГРН
полное наименование должности	подпись	инициалы, фамилия

М.П.

Выписка из Единого государственного реестра недвижимости об объекте недвижимости
Сведения о частях земельного участка

Земельный участок			
<small>(вид объекта недвижимости)</small>			
Лист №	Раздела 4.2	Всего листов раздела 4.2 :	Всего разделов: _____
16.02.2022 № 99/2022/363211979		Всего листов выписки: _____	
Кадастровый номер:		47:08:000000:2741	

Номер точки	Координаты, м		Описание закрепления на местности	Средняя квадратическая погрешность определения координат характерных точек границы части земельного участка, м
	X	Y		
1	2	3	4	5
342	119430.71	106276.44	данные отсутствуют	0.5
343	119508.47	106216.2	данные отсутствуют	0.5
344	119508.18	106215.49	данные отсутствуют	данные отсутствуют
345	119492.59	106222.14	данные отсутствуют	данные отсутствуют
346	119476.69	106230.54	данные отсутствуют	данные отсутствуют
347	119463.11	106236.42	данные отсутствуют	данные отсутствуют
348	119471.71	106257.59	данные отсутствуют	0.5
349	119473.22	106261.46	данные отсутствуют	данные отсутствуют
350	119487.11	106255.44	данные отсутствуют	данные отсутствуют
351	119519.82	106243.33	данные отсутствуют	данные отсутствуют
352	119518.16	106239.08	данные отсутствуют	0.5
353	461051.08	2207748.83	данные отсутствуют	данные отсутствуют
354	461016.42	2207734.43	данные отсутствуют	данные отсутствуют
355	460961.1	2207765.59	данные отсутствуют	данные отсутствуют
356	460992.6	2207778.68	данные отсутствуют	данные отсутствуют
357	461138.14	2207704.78	данные отсутствуют	данные отсутствуют
358	461102.54	2207691.1	данные отсутствуют	данные отсутствуют

Государственный регистратор		ФГИС ЕГРН
полное наименование должности	подпись	инициалы, фамилия

М.П.

Выписка из Единого государственного реестра недвижимости об объекте недвижимости
Сведения о частях земельного участка

Земельный участок			
<small>(вид объекта недвижимости)</small>			
Лист №	Раздела 4.2	Всего листов раздела 4.2 :	Всего разделов: _____
16.02.2022 № 99/2022/363211979		Всего листов выписки: _____	
Кадастровый номер:		47:08:000000:2741	

Номер точки	Координаты, м		Описание закрепления на местности	Средняя квадратическая погрешность определения координат характерных точек границы части земельного участка, м
	X	Y		
1	2	3	4	5
359	461057.97	2207713.64	данные отсутствуют	данные отсутствуют
360	461092.86	2207727.02	данные отсутствуют	данные отсутствуют
361	461494.78	2207530.15	данные отсутствуют	0.5
362	461492.33	2207523.33	данные отсутствуют	данные отсутствуют
363	461472.45	2207531.88	данные отсутствуют	данные отсутствуют
364	461474.6	2207537.85	данные отсутствуют	0.5
365	461480.38	2207553.8	данные отсутствуют	0.5
366	461482.23	2207558.9	данные отсутствуют	данные отсутствуют
367	461502.6	2207551.7	данные отсутствуют	данные отсутствуют
368	461501.04	2207547.42	данные отсутствуют	0.5
369	461056.85	2207745.82	данные отсутствуют	данные отсутствуют
370	461020.32	2207732.22	данные отсутствуют	данные отсутствуют
371	460966.66	2207762.46	данные отсутствуют	данные отсутствуют
372	460999.96	2207774.92	данные отсутствуют	данные отсутствуют
373	459952.56	2208382.16	данные отсутствуют	данные отсутствуют
374	459950.84	2208383.2	данные отсутствуют	данные отсутствуют
375	459961.39	2208406.08	данные отсутствуют	данные отсутствуют

Государственный регистратор		ФГИС ЕГРН
полное наименование должности	подпись	инициалы, фамилия

М.П.

Выписка из Единого государственного реестра недвижимости об объекте недвижимости
Сведения о частях земельного участка

Земельный участок			
(вид объекта недвижимости)			
Лист №	Раздела 4.2	Всего листов раздела 4.2 :	Всего разделов: _____
16.02.2022 № 99/2022/363211979		Всего листов выписки: _____	
Кадастровый номер:		47:08:000000:2741	

Номер точки	Координаты, м		Описание закрепления на местности	Средняя квадратическая погрешность определения координат характерных точек границы части земельного участка, м
	X	Y		
1	2	3	4	5
376	459963.13	2208405.07	данные отсутствуют	данные отсутствуют
377	459945.35	2208386.52	данные отсутствуют	данные отсутствуют
378	459940.93	2208389.19	данные отсутствуют	данные отсутствуют
379	459939.75	2208390.33	данные отсутствуют	0.1
380	459920.52	2208402.66	данные отсутствуют	0.1
381	459909.17	2208410.12	данные отсутствуют	0.1
382	459885.53	2208423.59	данные отсутствуют	0.1
383	459872.24	2208432.38	данные отсутствуют	0.1
384	459861.93	2208437.94	данные отсутствуют	0.1
385	459841.37	2208449.98	данные отсутствуют	0.1
386	459827.92	2208461.43	данные отсутствуют	0.1
387	459820.67	2208465.9	данные отсутствуют	0.1
388	459808.74	2208473.28	данные отсутствуют	0.1
389	459796.21	2208481.58	данные отсутствуют	0.1
390	459786.04	2208488.23	данные отсутствуют	0.1
391	459785.57	2208489.43	данные отсутствуют	0.1
392	459785.46	2208490.41	данные отсутствуют	0.1

Государственный регистратор		ФГИС ЕГРН
полное наименование должности	подпись	инициалы, фамилия

М.П.

Выписка из Единого государственного реестра недвижимости об объекте недвижимости
Сведения о частях земельного участка

Земельный участок			
<small>(вид объекта недвижимости)</small>			
Лист №	Раздела 4.2	Всего листов раздела 4.2 :	Всего разделов: _____
16.02.2022 № 99/2022/363211979		Всего листов выписки: _____	
Кадастровый номер:		47:08:000000:2741	

Номер точки	Координаты, м		Описание закрепления на местности	Средняя квадратическая погрешность определения координат характерных точек границы части земельного участка, м
	X	Y		
1	2	3	4	5
393	459790.72	2208510.07	данные отсутствуют	данные отсутствуют
394	459792.5	2208508.99	данные отсутствуют	данные отсутствуют
395	459787.48	2208490.26	данные отсутствуют	0.1
396	459787.52	2208489.92	данные отсутствуют	0.1
397	459787.67	2208489.56	данные отсутствуют	0.1
398	459797.31	2208483.25	данные отсутствуют	0.1
399	459809.82	2208474.95	данные отсутствуют	0.1
400	459821.73	2208467.6	данные отсутствуют	0.1
401	459829.1	2208463.05	данные отсутствуют	0.1
402	459842.52	2208451.61	данные отсутствуют	0.1
403	459862.91	2208439.69	данные отсутствуют	0.1
404	459873.27	2208434.09	данные отсутствуют	0.1
405	459886.6	2208425.3	данные отсутствуют	0.1
406	459910.22	2208411.83	данные отсутствуют	0.1
407	459921.61	2208404.34	данные отсутствуют	0.1
408	459941	2208391.91	данные отсутствуют	0.1
409	459944.37	2208388.64	данные отсутствуют	0.1

Государственный регистратор		ФГИС ЕГРН
полное наименование должности	подпись	инициалы, фамилия

М.П.

Выписка из Единого государственного реестра недвижимости об объекте недвижимости
Сведения о частях земельного участка

Земельный участок			
<small>(вид объекта недвижимости)</small>			
Лист №	Раздела 4.2	Всего листов раздела 4.2 :	Всего разделов: _____
16.02.2022 № 99/2022/363211979		Всего листов выписки: _____	
Кадастровый номер:		47:08:000000:2741	

Номер точки	Координаты, м		Описание закрепления на местности	Средняя квадратическая погрешность определения координат характерных точек границы части земельного участка, м
	X	Y		
1	2	3	4	5
410	459965.55	2208378.3	данные отсутствуют	0.1
411	459963.95	2208375.27	данные отсутствуют	данные отсутствуют
412	459940.81	2208389.27	данные отсутствуют	данные отсутствуют
413	459941.71	2208390.96	данные отсутствуют	0.1
414	462826.08	2206556.17	данные отсутствуют	0.1
415	462822.74	2206546.19	данные отсутствуют	данные отсутствуют
416	462820.29	2206551.45	данные отсутствуют	данные отсутствуют
417	462822.29	2206557.44	данные отсутствуют	0.1
418	459361.56	2208735.38	данные отсутствуют	данные отсутствуют
419	459359.64	2208736.54	данные отсутствуют	данные отсутствуют
420	459360.42	2208746.66	данные отсутствуют	0.1
421	459360.79	2208748.1	данные отсутствуют	0.1
422	459369.69	2208766.29	данные отсутствуют	0.1
423	459369.79	2208766.67	данные отсутствуют	0.1
424	459369.54	2208767.6	данные отсутствуют	0.1
425	459367.11	2208773.5	данные отсутствуют	0.1
426	459366.5	2208775.83	данные отсутствуют	0.1

Государственный регистратор		ФГИС ЕГРН
полное наименование должности	подпись	инициалы, фамилия

М.П.

Выписка из Единого государственного реестра недвижимости об объекте недвижимости
Сведения о частях земельного участка

Земельный участок			
(вид объекта недвижимости)			
Лист №	Раздела 4.2	Всего листов раздела 4.2 :	Всего разделов: _____
Всего листов выписки: _____		Всего листов выписки: _____	
16.02.2022 № 99/2022/363211979			
Кадастровый номер:		47:08:000000:2741	

Номер точки	Координаты, м		Описание закрепления на местности	Средняя квадратическая погрешность определения координат характерных точек границы части земельного участка, м
	X	Y		
1	2	3	4	5
427	459366.07	2208778.78	данные отсутствуют	данные отсутствуют
428	459368.28	2208777.45	данные отсутствуют	данные отсутствуют
429	459368.46	2208776.23	данные отсутствуют	0.1
430	459369.01	2208774.14	данные отсутствуют	0.1
431	459371.45	2208768.24	данные отсутствуют	0.1
432	459371.85	2208766.71	данные отсутствуют	0.1
433	459371.59	2208765.61	данные отсутствуют	0.1
434	459362.68	2208747.42	данные отсутствуют	0.1
435	459362.41	2208746.34	данные отсутствуют	0.1
436	117052.52	107685.61	данные отсутствуют	0.1
437	117050.6	107680.78	данные отсутствуют	данные отсутствуют
438	117048.88	107681.86	данные отсутствуют	данные отсутствуют
439	117051.04	107687.28	данные отсутствуют	0.1
440	117073.06	107693.07	данные отсутствуют	данные отсутствуют
441	117075.34	107691.6	данные отсутствуют	данные отсутствуют
442	117629.16	107306.45	данные отсутствуют	данные отсутствуют
443	117622.1	107310.98	данные отсутствуют	0.1

Государственный регистратор		ФГИС ЕГРН
полное наименование должности	подпись	инициалы, фамилия

М.П.

Выписка из Единого государственного реестра недвижимости об объекте недвижимости
Сведения о частях земельного участка

Земельный участок			
(вид объекта недвижимости)			
Лист №	Раздела 4.2	Всего листов раздела 4.2 :	Всего разделов: _____
16.02.2022 № 99/2022/363211979		Всего листов выписки: _____	
Кадастровый номер:		47:08:000000:2741	

Номер точки	Координаты, м		Описание закрепления на местности	Средняя квадратическая погрешность определения координат характерных точек границы части земельного участка, м
	X	Y		
1	2	3	4	5
444	117590.83	107317.31	данные отсутствуют	0.1
445	117584.86	107319.3	данные отсутствуют	0.1
446	117582.68	107320.29	данные отсутствуют	данные отсутствуют
447	117564.66	107330.85	данные отсутствуют	данные отсутствуют
448	117567.8	107329.27	данные отсутствуют	0.1
449	117585.59	107321.17	данные отсутствуют	0.1
450	117591.34	107319.24	данные отсутствуют	0.1
451	117622.86	107312.87	данные отсутствуют	0.1
452	117630.79	107307.77	данные отсутствуют	данные отсутствуют
453	117111.77	107642.28	данные отсутствуют	данные отсутствуют
454	117110.08	107643.34	данные отсутствуют	данные отсутствуют
455	117119.85	107658.72	данные отсутствуют	0.1
456	117123.94	107664.22	данные отсутствуют	данные отсутствуют
457	117125.61	107663.13	данные отсутствуют	данные отсутствуют
458	117121.5	107657.59	данные отсутствуют	0.1
459	117629.57	107306.78	данные отсутствуют	данные отсутствуют
460	117622.29	107311.46	данные отсутствуют	0.1

Государственный регистратор		ФГИС ЕГРН
полное наименование должности	подпись	инициалы, фамилия

М.П.

Выписка из Единого государственного реестра недвижимости об объекте недвижимости
Сведения о частях земельного участка

Земельный участок			
<small>(вид объекта недвижимости)</small>			
Лист №	Раздела 4.2	Всего листов раздела 4.2 :	Всего разделов: _____
16.02.2022 № 99/2022/363211979		Всего листов выписки: _____	
Кадастровый номер:		47:08:000000:2741	

Номер точки	Координаты, м		Описание закрепления на местности	Средняя квадратическая погрешность определения координат характерных точек границы части земельного участка, м
	X	Y		
1	2	3	4	5
461	117590.96	107317.79	данные отсутствуют	0.1
462	117585.04	107319.77	данные отсутствуют	0.1
463	117578.44	107322.78	данные отсутствуют	данные отсутствуют
464	117557.83	107334.86	данные отсутствуют	данные отсутствуют
465	117568.02	107329.72	данные отсутствуют	0.1
466	117585.78	107321.63	данные отсутствуют	0.1
467	117591.47	107319.73	данные отсутствуют	0.1
468	117623.05	107313.34	данные отсутствуют	0.1
469	117631.2	107308.1	данные отсутствуют	данные отсутствуют
470	460018.48	2208342.27	данные отсутствуют	данные отсутствуют
471	460016.75	2208343.32	данные отсутствуют	данные отсутствуют
472	460025.75	2208366.21	данные отсутствуют	0.1
473	460026.46	2208368.63	данные отсутствуют	данные отсутствуют
474	460028.25	2208367.59	данные отсутствуют	данные отсутствуют
475	460027.65	2208365.56	данные отсутствуют	0.1
476	458709.54	2209139.68	данные отсутствуют	данные отсутствуют
477	458595.31	2209210.42	данные отсутствуют	данные отсутствуют

Государственный регистратор		ФГИС ЕГРН
полное наименование должности	подпись	инициалы, фамилия

М.П.

Выписка из Единого государственного реестра недвижимости об объекте недвижимости
Сведения о частях земельного участка

Земельный участок			
(вид объекта недвижимости)			
Лист №	Раздела 4.2	Всего листов раздела 4.2 :	Всего разделов: _____
Всего листов выписки: _____			
16.02.2022 № 99/2022/363211979			
Кадастровый номер:		47:08:000000:2741	

Номер точки	Координаты, м		Описание закрепления на местности	Средняя квадратическая погрешность определения координат характерных точек границы части земельного участка, м
	X	Y		
1	2	3	4	5
478	458664.91	2209190.69	данные отсутствуют	0.1
479	458689.34	2209176.96	данные отсутствуют	0.1
480	458698.15	2209170.25	данные отсутствуют	0.1
481	458704.49	2209161.92	данные отсутствуют	0.1
482	458708.48	2209152.09	данные отсутствуют	0.1
483	458709.73	2209140.81	данные отсутствуют	0.1

Государственный регистратор		ФГИС ЕГРН
полное наименование должности	подпись	инициалы, фамилия

М.П.

Выписка из Единого государственного реестра недвижимости об объекте недвижимости
Сведения о частях земельного участка

Земельный участок				
<small>(вид объекта недвижимости)</small>				
Лист № ____ Раздела 4.2		Всего листов раздела 4.2 : ____		Всего разделов: ____
Всего листов выписки: ____				
16.02.2022 № 99/2022/363211979				
Кадастровый номер:			47:08:0000000:2741	
Сведения о характерных точках границы части (частей) земельного участка				
Учетный номер части: 13				
Система координат: МСК-64				
Зона №				
Номер точки	Координаты, м		Описание закрепления на местности	Средняя квадратическая погрешность определения координат характерных точек границы части земельного участка, м
	X	Y		
1	2	3	4	5
75	461015.2	2207767.13	данные отсутствуют	данные отсутствуют
75	461015.2	2207767.13	данные отсутствуют	данные отсутствуют
76	461018.89	2207766.23	данные отсутствуют	данные отсутствуют
76	461018.89	2207766.23	данные отсутствуют	данные отсутствуют
77	461027.42	2207761.17	данные отсутствуют	данные отсутствуют
77	461027.42	2207761.17	данные отсутствуют	данные отсутствуют
78	461102.48	2207722	данные отсутствуют	данные отсутствуют
79	461136.29	2207705.29	данные отсутствуют	данные отсутствуют
116	461476.46	2207529.84	данные отсутствуют	данные отсутствуют
121	461101.79	2207691.52	данные отсутствуют	данные отсутствуют
122	461089.75	2207698.19	данные отсутствуют	данные отсутствуют
123	461065.46	2207709.99	данные отсутствуют	данные отсутствуют
125	461012.08	2207736.87	данные отсутствуют	данные отсутствуют
125	461012.08	2207736.87	данные отсутствуют	данные отсутствуют
126	460967.46	2207762.01	данные отсутствуют	данные отсутствуют
126	460967.46	2207762.01	данные отсутствуют	данные отсутствуют
Государственный регистратор			ФГИС ЕГРН	
полное наименование должности			подпись	
			инициалы, фамилия	

М.П.

Выписка из Единого государственного реестра недвижимости об объекте недвижимости
Сведения о частях земельного участка

Земельный участок			
(вид объекта недвижимости)			
Лист №	Раздела 4.2	Всего листов раздела 4.2 :	Всего разделов: _____
16.02.2022 № 99/2022/363211979		Всего листов выписки: _____	
Кадастровый номер:		47:08:000000:2741	

Номер точки	Координаты, м		Описание закрепления на местности	Средняя квадратическая погрешность определения координат характерных точек границы части земельного участка, м
	X	Y		
1	2	3	4	5
171	458685.98	2209152.65	данные отсутствуют	данные отсутствуют
172	458652.79	2209167.97	данные отсутствуют	данные отсутствуют
173	458643.58	2209178.61	данные отсутствуют	данные отсутствуют
174	458626.78	2209190.02	данные отсутствуют	данные отсутствуют
230	462821.46	2206548.45	данные отсутствуют	данные отсутствуют
330	461376.74	2207574.34	данные отсутствуют	данные отсутствуют
331	461376.6	2207572.91	данные отсутствуют	данные отсутствуют
332	461328.33	2207593.01	данные отсутствуют	данные отсутствуют
333	461330.45	2207620.43	данные отсутствуют	данные отсутствуют
334	461330.52	2207621.37	данные отсутствуют	данные отсутствуют
335	461379.41	2207601	данные отсутствуют	данные отсутствуют
336	119423.02	106256.16	данные отсутствуют	0.5
337	119422.25	106254.13	данные отсутствуют	данные отсутствуют
338	119376.32	106274.03	данные отсутствуют	данные отсутствуют
339	119384.13	106294.6	данные отсутствуют	0.5
340	119386	106299.27	данные отсутствуют	данные отсутствуют
341	119431.89	106279.38	данные отсутствуют	данные отсутствуют

Государственный регистратор		ФГИС ЕГРН
полное наименование должности	подпись	инициалы, фамилия

М.П.

Выписка из Единого государственного реестра недвижимости об объекте недвижимости
Сведения о частях земельного участка

Земельный участок			
<small>(вид объекта недвижимости)</small>			
Лист №	Раздела 4.2	Всего листов раздела 4.2 :	Всего разделов: _____
16.02.2022 № 99/2022/363211979		Всего листов выписки: _____	
Кадастровый номер:		47:08:000000:2741	

Номер точки	Координаты, м		Описание закрепления на местности	Средняя квадратическая погрешность определения координат характерных точек границы части земельного участка, м
	X	Y		
1	2	3	4	5
342	119430.71	106276.44	данные отсутствуют	0.5
343	119508.47	106216.2	данные отсутствуют	0.5
344	119508.18	106215.49	данные отсутствуют	данные отсутствуют
345	119492.59	106222.14	данные отсутствуют	данные отсутствуют
346	119476.69	106230.54	данные отсутствуют	данные отсутствуют
347	119463.11	106236.42	данные отсутствуют	данные отсутствуют
348	119471.71	106257.59	данные отсутствуют	0.5
349	119473.22	106261.46	данные отсутствуют	данные отсутствуют
350	119487.11	106255.44	данные отсутствуют	данные отсутствуют
351	119519.82	106243.33	данные отсутствуют	данные отсутствуют
352	119518.16	106239.08	данные отсутствуют	0.5
353	461051.08	2207748.83	данные отсутствуют	данные отсутствуют
354	461016.42	2207734.43	данные отсутствуют	данные отсутствуют
355	460961.1	2207765.59	данные отсутствуют	данные отсутствуют
356	460992.6	2207778.68	данные отсутствуют	данные отсутствуют
357	461138.14	2207704.78	данные отсутствуют	данные отсутствуют
358	461102.54	2207691.1	данные отсутствуют	данные отсутствуют

Государственный регистратор		ФГИС ЕГРН
полное наименование должности	подпись	инициалы, фамилия

М.П.

Выписка из Единого государственного реестра недвижимости об объекте недвижимости
Сведения о частях земельного участка

Земельный участок			
<small>(вид объекта недвижимости)</small>			
Лист №	Раздела 4.2	Всего листов раздела 4.2 :	Всего разделов: _____
16.02.2022 № 99/2022/363211979		Всего листов выписки: _____	
Кадастровый номер:		47:08:000000:2741	

Номер точки	Координаты, м		Описание закрепления на местности	Средняя квадратическая погрешность определения координат характерных точек границы части земельного участка, м
	X	Y		
1	2	3	4	5
359	461057.97	2207713.64	данные отсутствуют	данные отсутствуют
360	461092.86	2207727.02	данные отсутствуют	данные отсутствуют
361	461494.78	2207530.15	данные отсутствуют	0.5
362	461492.33	2207523.33	данные отсутствуют	данные отсутствуют
363	461472.45	2207531.88	данные отсутствуют	данные отсутствуют
364	461474.6	2207537.85	данные отсутствуют	0.5
365	461480.38	2207553.8	данные отсутствуют	0.5
366	461482.23	2207558.9	данные отсутствуют	данные отсутствуют
367	461502.6	2207551.7	данные отсутствуют	данные отсутствуют
368	461501.04	2207547.42	данные отсутствуют	0.5
369	461056.85	2207745.82	данные отсутствуют	данные отсутствуют
370	461020.32	2207732.22	данные отсутствуют	данные отсутствуют
371	460966.66	2207762.46	данные отсутствуют	данные отсутствуют
372	460999.96	2207774.92	данные отсутствуют	данные отсутствуют
373	459952.56	2208382.16	данные отсутствуют	данные отсутствуют
374	459950.84	2208383.2	данные отсутствуют	данные отсутствуют
375	459961.39	2208406.08	данные отсутствуют	данные отсутствуют

Государственный регистратор		ФГИС ЕГРН
полное наименование должности	подпись	инициалы, фамилия

М.П.

Выписка из Единого государственного реестра недвижимости об объекте недвижимости
Сведения о частях земельного участка

Земельный участок			
(вид объекта недвижимости)			
Лист №	Раздела 4.2	Всего листов раздела 4.2 :	Всего разделов: _____
Всего листов выписки: _____		Всего листов выписки: _____	
16.02.2022 № 99/2022/363211979			
Кадастровый номер:		47:08:000000:2741	

Номер точки	Координаты, м		Описание закрепления на местности	Средняя квадратическая погрешность определения координат характерных точек границы части земельного участка, м
	X	Y		
1	2	3	4	5
376	459963.13	2208405.07	данные отсутствуют	данные отсутствуют
377	459945.35	2208386.52	данные отсутствуют	данные отсутствуют
378	459940.93	2208389.19	данные отсутствуют	данные отсутствуют
379	459939.75	2208390.33	данные отсутствуют	0.1
380	459920.52	2208402.66	данные отсутствуют	0.1
381	459909.17	2208410.12	данные отсутствуют	0.1
382	459885.53	2208423.59	данные отсутствуют	0.1
383	459872.24	2208432.38	данные отсутствуют	0.1
384	459861.93	2208437.94	данные отсутствуют	0.1
385	459841.37	2208449.98	данные отсутствуют	0.1
386	459827.92	2208461.43	данные отсутствуют	0.1
387	459820.67	2208465.9	данные отсутствуют	0.1
388	459808.74	2208473.28	данные отсутствуют	0.1
389	459796.21	2208481.58	данные отсутствуют	0.1
390	459786.04	2208488.23	данные отсутствуют	0.1
391	459785.57	2208489.43	данные отсутствуют	0.1
392	459785.46	2208490.41	данные отсутствуют	0.1

Государственный регистратор		ФГИС ЕГРН
полное наименование должности	подпись	инициалы, фамилия

М.П.

Выписка из Единого государственного реестра недвижимости об объекте недвижимости
Сведения о частях земельного участка

Земельный участок			
<small>(вид объекта недвижимости)</small>			
Лист №	Раздела 4.2	Всего листов раздела 4.2 :	Всего разделов: _____
16.02.2022 № 99/2022/363211979		Всего листов выписки: _____	
Кадастровый номер:		47:08:000000:2741	

Номер точки	Координаты, м		Описание закрепления на местности	Средняя квадратическая погрешность определения координат характерных точек границы части земельного участка, м
	X	Y		
1	2	3	4	5
393	459790.72	2208510.07	данные отсутствуют	данные отсутствуют
394	459792.5	2208508.99	данные отсутствуют	данные отсутствуют
395	459787.48	2208490.26	данные отсутствуют	0.1
396	459787.52	2208489.92	данные отсутствуют	0.1
397	459787.67	2208489.56	данные отсутствуют	0.1
398	459797.31	2208483.25	данные отсутствуют	0.1
399	459809.82	2208474.95	данные отсутствуют	0.1
400	459821.73	2208467.6	данные отсутствуют	0.1
401	459829.1	2208463.05	данные отсутствуют	0.1
402	459842.52	2208451.61	данные отсутствуют	0.1
403	459862.91	2208439.69	данные отсутствуют	0.1
404	459873.27	2208434.09	данные отсутствуют	0.1
405	459886.6	2208425.3	данные отсутствуют	0.1
406	459910.22	2208411.83	данные отсутствуют	0.1
407	459921.61	2208404.34	данные отсутствуют	0.1
408	459941	2208391.91	данные отсутствуют	0.1
409	459944.37	2208388.64	данные отсутствуют	0.1

Государственный регистратор		ФГИС ЕГРН
полное наименование должности	подпись	инициалы, фамилия

М.П.

Выписка из Единого государственного реестра недвижимости об объекте недвижимости
Сведения о частях земельного участка

Земельный участок			
<small>(вид объекта недвижимости)</small>			
Лист №	Раздела 4.2	Всего листов раздела 4.2 :	Всего разделов: _____
16.02.2022 № 99/2022/363211979		Всего листов выписки: _____	
Кадастровый номер:		47:08:000000:2741	

Номер точки	Координаты, м		Описание закрепления на местности	Средняя квадратическая погрешность определения координат характерных точек границы части земельного участка, м
	X	Y		
1	2	3	4	5
410	459965.55	2208378.3	данные отсутствуют	0.1
411	459963.95	2208375.27	данные отсутствуют	данные отсутствуют
412	459940.81	2208389.27	данные отсутствуют	данные отсутствуют
413	459941.71	2208390.96	данные отсутствуют	0.1
414	462826.08	2206556.17	данные отсутствуют	0.1
415	462822.74	2206546.19	данные отсутствуют	данные отсутствуют
416	462820.29	2206551.45	данные отсутствуют	данные отсутствуют
417	462822.29	2206557.44	данные отсутствуют	0.1
418	459361.56	2208735.38	данные отсутствуют	данные отсутствуют
419	459359.64	2208736.54	данные отсутствуют	данные отсутствуют
420	459360.42	2208746.66	данные отсутствуют	0.1
421	459360.79	2208748.1	данные отсутствуют	0.1
422	459369.69	2208766.29	данные отсутствуют	0.1
423	459369.79	2208766.67	данные отсутствуют	0.1
424	459369.54	2208767.6	данные отсутствуют	0.1
425	459367.11	2208773.5	данные отсутствуют	0.1
426	459366.5	2208775.83	данные отсутствуют	0.1

Государственный регистратор		ФГИС ЕГРН
полное наименование должности	подпись	инициалы, фамилия

М.П.

Выписка из Единого государственного реестра недвижимости об объекте недвижимости
Сведения о частях земельного участка

Земельный участок			
(вид объекта недвижимости)			
Лист №	Раздела 4.2	Всего листов раздела 4.2 :	Всего разделов: _____
16.02.2022 № 99/2022/363211979		Всего листов выписки: _____	
Кадастровый номер:		47:08:000000:2741	

Номер точки	Координаты, м		Описание закрепления на местности	Средняя квадратическая погрешность определения координат характерных точек границы части земельного участка, м
	X	Y		
1	2	3	4	5
427	459366.07	2208778.78	данные отсутствуют	данные отсутствуют
428	459368.28	2208777.45	данные отсутствуют	данные отсутствуют
429	459368.46	2208776.23	данные отсутствуют	0.1
430	459369.01	2208774.14	данные отсутствуют	0.1
431	459371.45	2208768.24	данные отсутствуют	0.1
432	459371.85	2208766.71	данные отсутствуют	0.1
433	459371.59	2208765.61	данные отсутствуют	0.1
434	459362.68	2208747.42	данные отсутствуют	0.1
435	459362.41	2208746.34	данные отсутствуют	0.1
436	117052.52	107685.61	данные отсутствуют	0.1
437	117050.6	107680.78	данные отсутствуют	данные отсутствуют
438	117048.88	107681.86	данные отсутствуют	данные отсутствуют
439	117051.04	107687.28	данные отсутствуют	0.1
440	117073.06	107693.07	данные отсутствуют	данные отсутствуют
441	117075.34	107691.6	данные отсутствуют	данные отсутствуют
442	117629.16	107306.45	данные отсутствуют	данные отсутствуют
443	117622.1	107310.98	данные отсутствуют	0.1

Государственный регистратор		ФГИС ЕГРН
полное наименование должности	подпись	инициалы, фамилия

М.П.

Выписка из Единого государственного реестра недвижимости об объекте недвижимости
Сведения о частях земельного участка

Земельный участок			
(вид объекта недвижимости)			
Лист №	Раздела 4.2	Всего листов раздела 4.2 :	Всего разделов: _____
16.02.2022 № 99/2022/363211979		Всего листов выписки: _____	
Кадастровый номер:		47:08:000000:2741	

Номер точки	Координаты, м		Описание закрепления на местности	Средняя квадратическая погрешность определения координат характерных точек границы части земельного участка, м
	X	Y		
1	2	3	4	5
444	117590.83	107317.31	данные отсутствуют	0.1
445	117584.86	107319.3	данные отсутствуют	0.1
446	117582.68	107320.29	данные отсутствуют	данные отсутствуют
447	117564.66	107330.85	данные отсутствуют	данные отсутствуют
448	117567.8	107329.27	данные отсутствуют	0.1
449	117585.59	107321.17	данные отсутствуют	0.1
450	117591.34	107319.24	данные отсутствуют	0.1
451	117622.86	107312.87	данные отсутствуют	0.1
452	117630.79	107307.77	данные отсутствуют	данные отсутствуют
453	117111.77	107642.28	данные отсутствуют	данные отсутствуют
454	117110.08	107643.34	данные отсутствуют	данные отсутствуют
455	117119.85	107658.72	данные отсутствуют	0.1
456	117123.94	107664.22	данные отсутствуют	данные отсутствуют
457	117125.61	107663.13	данные отсутствуют	данные отсутствуют
458	117121.5	107657.59	данные отсутствуют	0.1
459	117629.57	107306.78	данные отсутствуют	данные отсутствуют
460	117622.29	107311.46	данные отсутствуют	0.1

Государственный регистратор		ФГИС ЕГРН
полное наименование должности	подпись	инициалы, фамилия

М.П.

Выписка из Единого государственного реестра недвижимости об объекте недвижимости
Сведения о частях земельного участка

Земельный участок			
(вид объекта недвижимости)			
Лист №	Раздела 4.2	Всего листов раздела 4.2 :	Всего разделов: _____
16.02.2022 № 99/2022/363211979		Всего листов выписки: _____	
Кадастровый номер:		47:08:000000:2741	

Номер точки	Координаты, м		Описание закрепления на местности	Средняя квадратическая погрешность определения координат характерных точек границы части земельного участка, м
	X	Y		
1	2	3	4	5
461	117590.96	107317.79	данные отсутствуют	0.1
462	117585.04	107319.77	данные отсутствуют	0.1
463	117578.44	107322.78	данные отсутствуют	данные отсутствуют
464	117557.83	107334.86	данные отсутствуют	данные отсутствуют
465	117568.02	107329.72	данные отсутствуют	0.1
466	117585.78	107321.63	данные отсутствуют	0.1
467	117591.47	107319.73	данные отсутствуют	0.1
468	117623.05	107313.34	данные отсутствуют	0.1
469	117631.2	107308.1	данные отсутствуют	данные отсутствуют
470	460018.48	2208342.27	данные отсутствуют	данные отсутствуют
471	460016.75	2208343.32	данные отсутствуют	данные отсутствуют
472	460025.75	2208366.21	данные отсутствуют	0.1
473	460026.46	2208368.63	данные отсутствуют	данные отсутствуют
474	460028.25	2208367.59	данные отсутствуют	данные отсутствуют
475	460027.65	2208365.56	данные отсутствуют	0.1
476	458709.54	2209139.68	данные отсутствуют	данные отсутствуют
477	458595.31	2209210.42	данные отсутствуют	данные отсутствуют

Государственный регистратор		ФГИС ЕГРН
полное наименование должности	подпись	инициалы, фамилия

М.П.

Выписка из Единого государственного реестра недвижимости об объекте недвижимости
Сведения о частях земельного участка

Земельный участок			
(вид объекта недвижимости)			
Лист №	Раздела 4.2	Всего листов раздела 4.2 :	Всего разделов: _____
16.02.2022 № 99/2022/363211979		Всего листов выписки: _____	
Кадастровый номер:		47:08:000000:2741	

Номер точки	Координаты, м		Описание закрепления на местности	Средняя квадратическая погрешность определения координат характерных точек границы части земельного участка, м
	X	Y		
1	2	3	4	5
478	458664.91	2209190.69	данные отсутствуют	0.1
479	458689.34	2209176.96	данные отсутствуют	0.1
480	458698.15	2209170.25	данные отсутствуют	0.1
481	458704.49	2209161.92	данные отсутствуют	0.1
482	458708.48	2209152.09	данные отсутствуют	0.1
483	458709.73	2209140.81	данные отсутствуют	0.1

Государственный регистратор		ФГИС ЕГРН
полное наименование должности	подпись	инициалы, фамилия

М.П.

Выписка из Единого государственного реестра недвижимости об объекте недвижимости
Сведения о частях земельного участка

Земельный участок				
<small>(вид объекта недвижимости)</small>				
Лист № ____ Раздела 4.2		Всего листов раздела 4.2 : ____		Всего разделов: ____
Всего листов выписки: ____				
16.02.2022 № 99/2022/363211979				
Кадастровый номер:			47:08:0000000:2741	
Сведения о характерных точках границы части (частей) земельного участка				
Учетный номер части: 14				
Система координат: МСК 47 зона 2				
Зона №				
Номер точки	Координаты, м		Описание закрепления на местности	Средняя квадратическая погрешность определения координат характерных точек границы части земельного участка, м
	X	Y		
1	2	3	4	5
75	461015.2	2207767.13	данные отсутствуют	данные отсутствуют
75	461015.2	2207767.13	данные отсутствуют	данные отсутствуют
76	461018.89	2207766.23	данные отсутствуют	данные отсутствуют
76	461018.89	2207766.23	данные отсутствуют	данные отсутствуют
77	461027.42	2207761.17	данные отсутствуют	данные отсутствуют
77	461027.42	2207761.17	данные отсутствуют	данные отсутствуют
78	461102.48	2207722	данные отсутствуют	данные отсутствуют
79	461136.29	2207705.29	данные отсутствуют	данные отсутствуют
116	461476.46	2207529.84	данные отсутствуют	данные отсутствуют
121	461101.79	2207691.52	данные отсутствуют	данные отсутствуют
122	461089.75	2207698.19	данные отсутствуют	данные отсутствуют
123	461065.46	2207709.99	данные отсутствуют	данные отсутствуют
125	461012.08	2207736.87	данные отсутствуют	данные отсутствуют
125	461012.08	2207736.87	данные отсутствуют	данные отсутствуют
126	460967.46	2207762.01	данные отсутствуют	данные отсутствуют
126	460967.46	2207762.01	данные отсутствуют	данные отсутствуют
Государственный регистратор			ФГИС ЕГРН	
полное наименование должности			подпись	
			инициалы, фамилия	

М.П.

Выписка из Единого государственного реестра недвижимости об объекте недвижимости
Сведения о частях земельного участка

Земельный участок			
<small>(вид объекта недвижимости)</small>			
Лист №	Раздела 4.2	Всего листов раздела 4.2 :	Всего разделов: _____
16.02.2022 № 99/2022/363211979		Всего листов выписки: _____	
Кадастровый номер:		47:08:000000:2741	

Номер точки	Координаты, м		Описание закрепления на местности	Средняя квадратическая погрешность определения координат характерных точек границы части земельного участка, м
	X	Y		
1	2	3	4	5
171	458685.98	2209152.65	данные отсутствуют	данные отсутствуют
172	458652.79	2209167.97	данные отсутствуют	данные отсутствуют
173	458643.58	2209178.61	данные отсутствуют	данные отсутствуют
174	458626.78	2209190.02	данные отсутствуют	данные отсутствуют
230	462821.46	2206548.45	данные отсутствуют	данные отсутствуют
330	461376.74	2207574.34	данные отсутствуют	данные отсутствуют
331	461376.6	2207572.91	данные отсутствуют	данные отсутствуют
332	461328.33	2207593.01	данные отсутствуют	данные отсутствуют
333	461330.45	2207620.43	данные отсутствуют	данные отсутствуют
334	461330.52	2207621.37	данные отсутствуют	данные отсутствуют
335	461379.41	2207601	данные отсутствуют	данные отсутствуют
336	119423.02	106256.16	данные отсутствуют	0.5
337	119422.25	106254.13	данные отсутствуют	данные отсутствуют
338	119376.32	106274.03	данные отсутствуют	данные отсутствуют
339	119384.13	106294.6	данные отсутствуют	0.5
340	119386	106299.27	данные отсутствуют	данные отсутствуют
341	119431.89	106279.38	данные отсутствуют	данные отсутствуют

Государственный регистратор		ФГИС ЕГРН
полное наименование должности	подпись	инициалы, фамилия

М.П.

Выписка из Единого государственного реестра недвижимости об объекте недвижимости
Сведения о частях земельного участка

Земельный участок			
(вид объекта недвижимости)			
Лист №	Раздела 4.2	Всего листов раздела 4.2 :	Всего разделов: _____
Всего листов выписки: _____		Всего листов выписки: _____	
16.02.2022 № 99/2022/363211979			
Кадастровый номер:		47:08:000000:2741	

Номер точки	Координаты, м		Описание закрепления на местности	Средняя квадратическая погрешность определения координат характерных точек границы части земельного участка, м
	X	Y		
1	2	3	4	5
342	119430.71	106276.44	данные отсутствуют	0.5
343	119508.47	106216.2	данные отсутствуют	0.5
344	119508.18	106215.49	данные отсутствуют	данные отсутствуют
345	119492.59	106222.14	данные отсутствуют	данные отсутствуют
346	119476.69	106230.54	данные отсутствуют	данные отсутствуют
347	119463.11	106236.42	данные отсутствуют	данные отсутствуют
348	119471.71	106257.59	данные отсутствуют	0.5
349	119473.22	106261.46	данные отсутствуют	данные отсутствуют
350	119487.11	106255.44	данные отсутствуют	данные отсутствуют
351	119519.82	106243.33	данные отсутствуют	данные отсутствуют
352	119518.16	106239.08	данные отсутствуют	0.5
353	461051.08	2207748.83	данные отсутствуют	данные отсутствуют
354	461016.42	2207734.43	данные отсутствуют	данные отсутствуют
355	460961.1	2207765.59	данные отсутствуют	данные отсутствуют
356	460992.6	2207778.68	данные отсутствуют	данные отсутствуют
357	461138.14	2207704.78	данные отсутствуют	данные отсутствуют
358	461102.54	2207691.1	данные отсутствуют	данные отсутствуют

Государственный регистратор		ФГИС ЕГРН
полное наименование должности	подпись	инициалы, фамилия

М.П.

Выписка из Единого государственного реестра недвижимости об объекте недвижимости
Сведения о частях земельного участка

Земельный участок			
<small>(вид объекта недвижимости)</small>			
Лист №	Раздела 4.2	Всего листов раздела 4.2 :	Всего разделов: _____
Всего листов выписки: _____		Всего листов выписки: _____	
16.02.2022 № 99/2022/363211979			
Кадастровый номер:		47:08:000000:2741	

Номер точки	Координаты, м		Описание закрепления на местности	Средняя квадратическая погрешность определения координат характерных точек границы части земельного участка, м
	X	Y		
1	2	3	4	5
359	461057.97	2207713.64	данные отсутствуют	данные отсутствуют
360	461092.86	2207727.02	данные отсутствуют	данные отсутствуют
361	461494.78	2207530.15	данные отсутствуют	0.5
362	461492.33	2207523.33	данные отсутствуют	данные отсутствуют
363	461472.45	2207531.88	данные отсутствуют	данные отсутствуют
364	461474.6	2207537.85	данные отсутствуют	0.5
365	461480.38	2207553.8	данные отсутствуют	0.5
366	461482.23	2207558.9	данные отсутствуют	данные отсутствуют
367	461502.6	2207551.7	данные отсутствуют	данные отсутствуют
368	461501.04	2207547.42	данные отсутствуют	0.5
369	461056.85	2207745.82	данные отсутствуют	данные отсутствуют
370	461020.32	2207732.22	данные отсутствуют	данные отсутствуют
371	460966.66	2207762.46	данные отсутствуют	данные отсутствуют
372	460999.96	2207774.92	данные отсутствуют	данные отсутствуют
373	459952.56	2208382.16	данные отсутствуют	данные отсутствуют
374	459950.84	2208383.2	данные отсутствуют	данные отсутствуют
375	459961.39	2208406.08	данные отсутствуют	данные отсутствуют

Государственный регистратор		ФГИС ЕГРН
полное наименование должности	подпись	инициалы, фамилия

М.П.

Выписка из Единого государственного реестра недвижимости об объекте недвижимости
Сведения о частях земельного участка

Земельный участок			
<small>(вид объекта недвижимости)</small>			
Лист №	Раздела 4.2	Всего листов раздела 4.2 :	Всего разделов: _____
16.02.2022 № 99/2022/363211979		Всего листов выписки: _____	
Кадастровый номер:		47:08:000000:2741	

Номер точки	Координаты, м		Описание закрепления на местности	Средняя квадратическая погрешность определения координат характерных точек границы части земельного участка, м
	X	Y		
1	2	3	4	5
376	459963.13	2208405.07	данные отсутствуют	данные отсутствуют
377	459945.35	2208386.52	данные отсутствуют	данные отсутствуют
378	459940.93	2208389.19	данные отсутствуют	данные отсутствуют
379	459939.75	2208390.33	данные отсутствуют	0.1
380	459920.52	2208402.66	данные отсутствуют	0.1
381	459909.17	2208410.12	данные отсутствуют	0.1
382	459885.53	2208423.59	данные отсутствуют	0.1
383	459872.24	2208432.38	данные отсутствуют	0.1
384	459861.93	2208437.94	данные отсутствуют	0.1
385	459841.37	2208449.98	данные отсутствуют	0.1
386	459827.92	2208461.43	данные отсутствуют	0.1
387	459820.67	2208465.9	данные отсутствуют	0.1
388	459808.74	2208473.28	данные отсутствуют	0.1
389	459796.21	2208481.58	данные отсутствуют	0.1
390	459786.04	2208488.23	данные отсутствуют	0.1
391	459785.57	2208489.43	данные отсутствуют	0.1
392	459785.46	2208490.41	данные отсутствуют	0.1

Государственный регистратор		ФГИС ЕГРН
полное наименование должности	подпись	инициалы, фамилия

М.П.

Выписка из Единого государственного реестра недвижимости об объекте недвижимости
Сведения о частях земельного участка

Земельный участок			
<small>(вид объекта недвижимости)</small>			
Лист №	Раздела 4.2	Всего листов раздела 4.2 :	Всего разделов: _____
16.02.2022 № 99/2022/363211979		Всего листов выписки: _____	
Кадастровый номер:		47:08:000000:2741	

Номер точки	Координаты, м		Описание закрепления на местности	Средняя квадратическая погрешность определения координат характерных точек границы части земельного участка, м
	X	Y		
1	2	3	4	5
393	459790.72	2208510.07	данные отсутствуют	данные отсутствуют
394	459792.5	2208508.99	данные отсутствуют	данные отсутствуют
395	459787.48	2208490.26	данные отсутствуют	0.1
396	459787.52	2208489.92	данные отсутствуют	0.1
397	459787.67	2208489.56	данные отсутствуют	0.1
398	459797.31	2208483.25	данные отсутствуют	0.1
399	459809.82	2208474.95	данные отсутствуют	0.1
400	459821.73	2208467.6	данные отсутствуют	0.1
401	459829.1	2208463.05	данные отсутствуют	0.1
402	459842.52	2208451.61	данные отсутствуют	0.1
403	459862.91	2208439.69	данные отсутствуют	0.1
404	459873.27	2208434.09	данные отсутствуют	0.1
405	459886.6	2208425.3	данные отсутствуют	0.1
406	459910.22	2208411.83	данные отсутствуют	0.1
407	459921.61	2208404.34	данные отсутствуют	0.1
408	459941	2208391.91	данные отсутствуют	0.1
409	459944.37	2208388.64	данные отсутствуют	0.1

Государственный регистратор		ФГИС ЕГРН
полное наименование должности	подпись	инициалы, фамилия

М.П.

Выписка из Единого государственного реестра недвижимости об объекте недвижимости
Сведения о частях земельного участка

Земельный участок			
<small>(вид объекта недвижимости)</small>			
Лист №	Раздела 4.2	Всего листов раздела 4.2 :	Всего разделов: _____
16.02.2022 № 99/2022/363211979		Всего листов выписки: _____	
Кадастровый номер:		47:08:000000:2741	

Номер точки	Координаты, м		Описание закрепления на местности	Средняя квадратическая погрешность определения координат характерных точек границы части земельного участка, м
	X	Y		
1	2	3	4	5
410	459965.55	2208378.3	данные отсутствуют	0.1
411	459963.95	2208375.27	данные отсутствуют	данные отсутствуют
412	459940.81	2208389.27	данные отсутствуют	данные отсутствуют
413	459941.71	2208390.96	данные отсутствуют	0.1
414	462826.08	2206556.17	данные отсутствуют	0.1
415	462822.74	2206546.19	данные отсутствуют	данные отсутствуют
416	462820.29	2206551.45	данные отсутствуют	данные отсутствуют
417	462822.29	2206557.44	данные отсутствуют	0.1
418	459361.56	2208735.38	данные отсутствуют	данные отсутствуют
419	459359.64	2208736.54	данные отсутствуют	данные отсутствуют
420	459360.42	2208746.66	данные отсутствуют	0.1
421	459360.79	2208748.1	данные отсутствуют	0.1
422	459369.69	2208766.29	данные отсутствуют	0.1
423	459369.79	2208766.67	данные отсутствуют	0.1
424	459369.54	2208767.6	данные отсутствуют	0.1
425	459367.11	2208773.5	данные отсутствуют	0.1
426	459366.5	2208775.83	данные отсутствуют	0.1

Государственный регистратор		ФГИС ЕГРН
полное наименование должности	подпись	инициалы, фамилия

М.П.

Выписка из Единого государственного реестра недвижимости об объекте недвижимости
Сведения о частях земельного участка

Земельный участок			
(вид объекта недвижимости)			
Лист №	Раздела 4.2	Всего листов раздела 4.2 :	Всего разделов: _____
16.02.2022 № 99/2022/363211979		Всего листов выписки: _____	
Кадастровый номер:		47:08:000000:2741	

Номер точки	Координаты, м		Описание закрепления на местности	Средняя квадратическая погрешность определения координат характерных точек границы части земельного участка, м
	X	Y		
1	2	3	4	5
427	459366.07	2208778.78	данные отсутствуют	данные отсутствуют
428	459368.28	2208777.45	данные отсутствуют	данные отсутствуют
429	459368.46	2208776.23	данные отсутствуют	0.1
430	459369.01	2208774.14	данные отсутствуют	0.1
431	459371.45	2208768.24	данные отсутствуют	0.1
432	459371.85	2208766.71	данные отсутствуют	0.1
433	459371.59	2208765.61	данные отсутствуют	0.1
434	459362.68	2208747.42	данные отсутствуют	0.1
435	459362.41	2208746.34	данные отсутствуют	0.1
436	117052.52	107685.61	данные отсутствуют	0.1
437	117050.6	107680.78	данные отсутствуют	данные отсутствуют
438	117048.88	107681.86	данные отсутствуют	данные отсутствуют
439	117051.04	107687.28	данные отсутствуют	0.1
440	117073.06	107693.07	данные отсутствуют	данные отсутствуют
441	117075.34	107691.6	данные отсутствуют	данные отсутствуют
442	117629.16	107306.45	данные отсутствуют	данные отсутствуют
443	117622.1	107310.98	данные отсутствуют	0.1

Государственный регистратор		ФГИС ЕГРН
полное наименование должности	подпись	инициалы, фамилия

М.П.

Выписка из Единого государственного реестра недвижимости об объекте недвижимости
Сведения о частях земельного участка

Земельный участок			
(вид объекта недвижимости)			
Лист №	Раздела 4.2	Всего листов раздела 4.2 :	Всего разделов: _____
16.02.2022 № 99/2022/363211979		Всего листов выписки: _____	
Кадастровый номер:		47:08:000000:2741	

Номер точки	Координаты, м		Описание закрепления на местности	Средняя квадратическая погрешность определения координат характерных точек границы части земельного участка, м
	X	Y		
1	2	3	4	5
444	117590.83	107317.31	данные отсутствуют	0.1
445	117584.86	107319.3	данные отсутствуют	0.1
446	117582.68	107320.29	данные отсутствуют	данные отсутствуют
447	117564.66	107330.85	данные отсутствуют	данные отсутствуют
448	117567.8	107329.27	данные отсутствуют	0.1
449	117585.59	107321.17	данные отсутствуют	0.1
450	117591.34	107319.24	данные отсутствуют	0.1
451	117622.86	107312.87	данные отсутствуют	0.1
452	117630.79	107307.77	данные отсутствуют	данные отсутствуют
453	117111.77	107642.28	данные отсутствуют	данные отсутствуют
454	117110.08	107643.34	данные отсутствуют	данные отсутствуют
455	117119.85	107658.72	данные отсутствуют	0.1
456	117123.94	107664.22	данные отсутствуют	данные отсутствуют
457	117125.61	107663.13	данные отсутствуют	данные отсутствуют
458	117121.5	107657.59	данные отсутствуют	0.1
459	117629.57	107306.78	данные отсутствуют	данные отсутствуют
460	117622.29	107311.46	данные отсутствуют	0.1

Государственный регистратор		ФГИС ЕГРН
полное наименование должности	подпись	инициалы, фамилия

М.П.

Выписка из Единого государственного реестра недвижимости об объекте недвижимости
Сведения о частях земельного участка

Земельный участок			
(вид объекта недвижимости)			
Лист №	Раздела 4.2	Всего листов раздела 4.2 :	Всего разделов: _____
16.02.2022 № 99/2022/363211979		Всего листов выписки: _____	
Кадастровый номер:		47:08:000000:2741	

Номер точки	Координаты, м		Описание закрепления на местности	Средняя квадратическая погрешность определения координат характерных точек границы части земельного участка, м
	X	Y		
1	2	3	4	5
461	117590.96	107317.79	данные отсутствуют	0.1
462	117585.04	107319.77	данные отсутствуют	0.1
463	117578.44	107322.78	данные отсутствуют	данные отсутствуют
464	117557.83	107334.86	данные отсутствуют	данные отсутствуют
465	117568.02	107329.72	данные отсутствуют	0.1
466	117585.78	107321.63	данные отсутствуют	0.1
467	117591.47	107319.73	данные отсутствуют	0.1
468	117623.05	107313.34	данные отсутствуют	0.1
469	117631.2	107308.1	данные отсутствуют	данные отсутствуют
470	460018.48	2208342.27	данные отсутствуют	данные отсутствуют
471	460016.75	2208343.32	данные отсутствуют	данные отсутствуют
472	460025.75	2208366.21	данные отсутствуют	0.1
473	460026.46	2208368.63	данные отсутствуют	данные отсутствуют
474	460028.25	2208367.59	данные отсутствуют	данные отсутствуют
475	460027.65	2208365.56	данные отсутствуют	0.1
476	458709.54	2209139.68	данные отсутствуют	данные отсутствуют
477	458595.31	2209210.42	данные отсутствуют	данные отсутствуют

Государственный регистратор		ФГИС ЕГРН
полное наименование должности	подпись	инициалы, фамилия

М.П.

Выписка из Единого государственного реестра недвижимости об объекте недвижимости
Сведения о частях земельного участка

Земельный участок			
(вид объекта недвижимости)			
Лист №	Раздела 4.2	Всего листов раздела 4.2 :	Всего разделов: _____
16.02.2022 № 99/2022/363211979		Всего листов выписки: _____	
Кадастровый номер:		47:08:000000:2741	

Номер точки	Координаты, м		Описание закрепления на местности	Средняя квадратическая погрешность определения координат характерных точек границы части земельного участка, м
	X	Y		
1	2	3	4	5
478	458664.91	2209190.69	данные отсутствуют	0.1
479	458689.34	2209176.96	данные отсутствуют	0.1
480	458698.15	2209170.25	данные отсутствуют	0.1
481	458704.49	2209161.92	данные отсутствуют	0.1
482	458708.48	2209152.09	данные отсутствуют	0.1
483	458709.73	2209140.81	данные отсутствуют	0.1

Государственный регистратор		ФГИС ЕГРН
полное наименование должности	подпись	инициалы, фамилия

М.П.

Выписка из Единого государственного реестра недвижимости об объекте недвижимости
Сведения о частях земельного участка

Земельный участок				
(вид объекта недвижимости)				
Лист № ____ Раздела 4.2		Всего листов раздела 4.2 : ____		Всего разделов: ____
Всего листов выписки: ____				
16.02.2022 № 99/2022/363211979				
Кадастровый номер:			47:08:0000000:2741	
Сведения о характерных точках границы части (частей) земельного участка				
Учетный номер части: 16				
Система координат: МСК 47 зона 2				
Зона №				
Номер точки	Координаты, м		Описание закрепления на местности	Средняя квадратическая погрешность определения координат характерных точек границы части земельного участка, м
	X	Y		
1	2	3	4	5
75	461015.2	2207767.13	данные отсутствуют	данные отсутствуют
75	461015.2	2207767.13	данные отсутствуют	данные отсутствуют
76	461018.89	2207766.23	данные отсутствуют	данные отсутствуют
76	461018.89	2207766.23	данные отсутствуют	данные отсутствуют
77	461027.42	2207761.17	данные отсутствуют	данные отсутствуют
77	461027.42	2207761.17	данные отсутствуют	данные отсутствуют
78	461102.48	2207722	данные отсутствуют	данные отсутствуют
79	461136.29	2207705.29	данные отсутствуют	данные отсутствуют
116	461476.46	2207529.84	данные отсутствуют	данные отсутствуют
121	461101.79	2207691.52	данные отсутствуют	данные отсутствуют
122	461089.75	2207698.19	данные отсутствуют	данные отсутствуют
123	461065.46	2207709.99	данные отсутствуют	данные отсутствуют
125	461012.08	2207736.87	данные отсутствуют	данные отсутствуют
125	461012.08	2207736.87	данные отсутствуют	данные отсутствуют
126	460967.46	2207762.01	данные отсутствуют	данные отсутствуют
126	460967.46	2207762.01	данные отсутствуют	данные отсутствуют

Государственный регистратор		ФГИС ЕГРН
полное наименование должности	подпись	инициалы, фамилия

М.П.

Выписка из Единого государственного реестра недвижимости об объекте недвижимости
Сведения о частях земельного участка

Земельный участок			
(вид объекта недвижимости)			
Лист №	Раздела 4.2	Всего листов раздела 4.2 :	Всего разделов: _____
16.02.2022 № 99/2022/363211979		Всего листов выписки: _____	
Кадастровый номер:		47:08:000000:2741	

Номер точки	Координаты, м		Описание закрепления на местности	Средняя квадратическая погрешность определения координат характерных точек границы части земельного участка, м
	X	Y		
1	2	3	4	5
171	458685.98	2209152.65	данные отсутствуют	данные отсутствуют
172	458652.79	2209167.97	данные отсутствуют	данные отсутствуют
173	458643.58	2209178.61	данные отсутствуют	данные отсутствуют
174	458626.78	2209190.02	данные отсутствуют	данные отсутствуют
230	462821.46	2206548.45	данные отсутствуют	данные отсутствуют
330	461376.74	2207574.34	данные отсутствуют	данные отсутствуют
331	461376.6	2207572.91	данные отсутствуют	данные отсутствуют
332	461328.33	2207593.01	данные отсутствуют	данные отсутствуют
333	461330.45	2207620.43	данные отсутствуют	данные отсутствуют
334	461330.52	2207621.37	данные отсутствуют	данные отсутствуют
335	461379.41	2207601	данные отсутствуют	данные отсутствуют
336	119423.02	106256.16	данные отсутствуют	0.5
337	119422.25	106254.13	данные отсутствуют	данные отсутствуют
338	119376.32	106274.03	данные отсутствуют	данные отсутствуют
339	119384.13	106294.6	данные отсутствуют	0.5
340	119386	106299.27	данные отсутствуют	данные отсутствуют
341	119431.89	106279.38	данные отсутствуют	данные отсутствуют

Государственный регистратор		ФГИС ЕГРН
полное наименование должности	подпись	инициалы, фамилия

М.П.

Выписка из Единого государственного реестра недвижимости об объекте недвижимости
Сведения о частях земельного участка

Земельный участок			
(вид объекта недвижимости)			
Лист №	Раздела 4.2	Всего листов раздела 4.2 :	Всего разделов: _____
Всего листов выписки: _____		Всего листов выписки: _____	
16.02.2022 № 99/2022/363211979			
Кадастровый номер:		47:08:000000:2741	

Номер точки	Координаты, м		Описание закрепления на местности	Средняя квадратическая погрешность определения координат характерных точек границы части земельного участка, м
	X	Y		
1	2	3	4	5
342	119430.71	106276.44	данные отсутствуют	0.5
343	119508.47	106216.2	данные отсутствуют	0.5
344	119508.18	106215.49	данные отсутствуют	данные отсутствуют
345	119492.59	106222.14	данные отсутствуют	данные отсутствуют
346	119476.69	106230.54	данные отсутствуют	данные отсутствуют
347	119463.11	106236.42	данные отсутствуют	данные отсутствуют
348	119471.71	106257.59	данные отсутствуют	0.5
349	119473.22	106261.46	данные отсутствуют	данные отсутствуют
350	119487.11	106255.44	данные отсутствуют	данные отсутствуют
351	119519.82	106243.33	данные отсутствуют	данные отсутствуют
352	119518.16	106239.08	данные отсутствуют	0.5
353	461051.08	2207748.83	данные отсутствуют	данные отсутствуют
354	461016.42	2207734.43	данные отсутствуют	данные отсутствуют
355	460961.1	2207765.59	данные отсутствуют	данные отсутствуют
356	460992.6	2207778.68	данные отсутствуют	данные отсутствуют
357	461138.14	2207704.78	данные отсутствуют	данные отсутствуют
358	461102.54	2207691.1	данные отсутствуют	данные отсутствуют

Государственный регистратор		ФГИС ЕГРН
полное наименование должности	подпись	инициалы, фамилия

М.П.

Выписка из Единого государственного реестра недвижимости об объекте недвижимости
Сведения о частях земельного участка

Земельный участок			
(вид объекта недвижимости)			
Лист №	Раздела 4.2	Всего листов раздела 4.2 :	Всего разделов: _____
16.02.2022 № 99/2022/363211979		Всего листов выписки: _____	
Кадастровый номер:		47:08:000000:2741	

Номер точки	Координаты, м		Описание закрепления на местности	Средняя квадратическая погрешность определения координат характерных точек границы части земельного участка, м
	X	Y		
1	2	3	4	5
359	461057.97	2207713.64	данные отсутствуют	данные отсутствуют
360	461092.86	2207727.02	данные отсутствуют	данные отсутствуют
361	461494.78	2207530.15	данные отсутствуют	0.5
362	461492.33	2207523.33	данные отсутствуют	данные отсутствуют
363	461472.45	2207531.88	данные отсутствуют	данные отсутствуют
364	461474.6	2207537.85	данные отсутствуют	0.5
365	461480.38	2207553.8	данные отсутствуют	0.5
366	461482.23	2207558.9	данные отсутствуют	данные отсутствуют
367	461502.6	2207551.7	данные отсутствуют	данные отсутствуют
368	461501.04	2207547.42	данные отсутствуют	0.5
369	461056.85	2207745.82	данные отсутствуют	данные отсутствуют
370	461020.32	2207732.22	данные отсутствуют	данные отсутствуют
371	460966.66	2207762.46	данные отсутствуют	данные отсутствуют
372	460999.96	2207774.92	данные отсутствуют	данные отсутствуют
373	459952.56	2208382.16	данные отсутствуют	данные отсутствуют
374	459950.84	2208383.2	данные отсутствуют	данные отсутствуют
375	459961.39	2208406.08	данные отсутствуют	данные отсутствуют

Государственный регистратор		ФГИС ЕГРН
полное наименование должности	подпись	инициалы, фамилия

М.П.

Выписка из Единого государственного реестра недвижимости об объекте недвижимости
Сведения о частях земельного участка

Земельный участок			
(вид объекта недвижимости)			
Лист №	Раздела 4.2	Всего листов раздела 4.2 :	Всего разделов: _____
Всего листов выписки: _____			
16.02.2022 № 99/2022/363211979			
Кадастровый номер:		47:08:000000:2741	

Номер точки	Координаты, м		Описание закрепления на местности	Средняя квадратическая погрешность определения координат характерных точек границы части земельного участка, м
	X	Y		
1	2	3	4	5
376	459963.13	2208405.07	данные отсутствуют	данные отсутствуют
377	459945.35	2208386.52	данные отсутствуют	данные отсутствуют
378	459940.93	2208389.19	данные отсутствуют	данные отсутствуют
379	459939.75	2208390.33	данные отсутствуют	0.1
380	459920.52	2208402.66	данные отсутствуют	0.1
381	459909.17	2208410.12	данные отсутствуют	0.1
382	459885.53	2208423.59	данные отсутствуют	0.1
383	459872.24	2208432.38	данные отсутствуют	0.1
384	459861.93	2208437.94	данные отсутствуют	0.1
385	459841.37	2208449.98	данные отсутствуют	0.1
386	459827.92	2208461.43	данные отсутствуют	0.1
387	459820.67	2208465.9	данные отсутствуют	0.1
388	459808.74	2208473.28	данные отсутствуют	0.1
389	459796.21	2208481.58	данные отсутствуют	0.1
390	459786.04	2208488.23	данные отсутствуют	0.1
391	459785.57	2208489.43	данные отсутствуют	0.1
392	459785.46	2208490.41	данные отсутствуют	0.1

Государственный регистратор		ФГИС ЕГРН
полное наименование должности	подпись	инициалы, фамилия

М.П.

Выписка из Единого государственного реестра недвижимости об объекте недвижимости
Сведения о частях земельного участка

Земельный участок			
(вид объекта недвижимости)			
Лист №	Раздела 4.2	Всего листов раздела 4.2 :	Всего разделов: _____
16.02.2022 № 99/2022/363211979		Всего листов выписки: _____	
Кадастровый номер:		47:08:000000:2741	

Номер точки	Координаты, м		Описание закрепления на местности	Средняя квадратическая погрешность определения координат характерных точек границы части земельного участка, м
	X	Y		
1	2	3	4	5
393	459790.72	2208510.07	данные отсутствуют	данные отсутствуют
394	459792.5	2208508.99	данные отсутствуют	данные отсутствуют
395	459787.48	2208490.26	данные отсутствуют	0.1
396	459787.52	2208489.92	данные отсутствуют	0.1
397	459787.67	2208489.56	данные отсутствуют	0.1
398	459797.31	2208483.25	данные отсутствуют	0.1
399	459809.82	2208474.95	данные отсутствуют	0.1
400	459821.73	2208467.6	данные отсутствуют	0.1
401	459829.1	2208463.05	данные отсутствуют	0.1
402	459842.52	2208451.61	данные отсутствуют	0.1
403	459862.91	2208439.69	данные отсутствуют	0.1
404	459873.27	2208434.09	данные отсутствуют	0.1
405	459886.6	2208425.3	данные отсутствуют	0.1
406	459910.22	2208411.83	данные отсутствуют	0.1
407	459921.61	2208404.34	данные отсутствуют	0.1
408	459941	2208391.91	данные отсутствуют	0.1
409	459944.37	2208388.64	данные отсутствуют	0.1
Государственный регистратор				ФГИС ЕГРН
полное наименование должности			подпись	инициалы, фамилия

М.П.

Выписка из Единого государственного реестра недвижимости об объекте недвижимости
Сведения о частях земельного участка

Земельный участок			
<small>(вид объекта недвижимости)</small>			
Лист №	Раздела 4.2	Всего листов раздела 4.2 :	Всего разделов: _____
16.02.2022 № 99/2022/363211979		Всего листов выписки: _____	
Кадастровый номер:		47:08:000000:2741	

Номер точки	Координаты, м		Описание закрепления на местности	Средняя квадратическая погрешность определения координат характерных точек границы части земельного участка, м
	X	Y		
1	2	3	4	5
410	459965.55	2208378.3	данные отсутствуют	0.1
411	459963.95	2208375.27	данные отсутствуют	данные отсутствуют
412	459940.81	2208389.27	данные отсутствуют	данные отсутствуют
413	459941.71	2208390.96	данные отсутствуют	0.1
414	462826.08	2206556.17	данные отсутствуют	0.1
415	462822.74	2206546.19	данные отсутствуют	данные отсутствуют
416	462820.29	2206551.45	данные отсутствуют	данные отсутствуют
417	462822.29	2206557.44	данные отсутствуют	0.1
418	459361.56	2208735.38	данные отсутствуют	данные отсутствуют
419	459359.64	2208736.54	данные отсутствуют	данные отсутствуют
420	459360.42	2208746.66	данные отсутствуют	0.1
421	459360.79	2208748.1	данные отсутствуют	0.1
422	459369.69	2208766.29	данные отсутствуют	0.1
423	459369.79	2208766.67	данные отсутствуют	0.1
424	459369.54	2208767.6	данные отсутствуют	0.1
425	459367.11	2208773.5	данные отсутствуют	0.1
426	459366.5	2208775.83	данные отсутствуют	0.1

Государственный регистратор		ФГИС ЕГРН
полное наименование должности	подпись	инициалы, фамилия

М.П.

Выписка из Единого государственного реестра недвижимости об объекте недвижимости
Сведения о частях земельного участка

Земельный участок			
<small>(вид объекта недвижимости)</small>			
Лист №	Раздела 4.2	Всего листов раздела 4.2 :	Всего разделов: _____
16.02.2022 № 99/2022/363211979		Всего листов выписки: _____	
Кадастровый номер:		47:08:000000:2741	

Номер точки	Координаты, м		Описание закрепления на местности	Средняя квадратическая погрешность определения координат характерных точек границы части земельного участка, м
	X	Y		
1	2	3	4	5
427	459366.07	2208778.78	данные отсутствуют	данные отсутствуют
428	459368.28	2208777.45	данные отсутствуют	данные отсутствуют
429	459368.46	2208776.23	данные отсутствуют	0.1
430	459369.01	2208774.14	данные отсутствуют	0.1
431	459371.45	2208768.24	данные отсутствуют	0.1
432	459371.85	2208766.71	данные отсутствуют	0.1
433	459371.59	2208765.61	данные отсутствуют	0.1
434	459362.68	2208747.42	данные отсутствуют	0.1
435	459362.41	2208746.34	данные отсутствуют	0.1
436	117052.52	107685.61	данные отсутствуют	0.1
437	117050.6	107680.78	данные отсутствуют	данные отсутствуют
438	117048.88	107681.86	данные отсутствуют	данные отсутствуют
439	117051.04	107687.28	данные отсутствуют	0.1
440	117073.06	107693.07	данные отсутствуют	данные отсутствуют
441	117075.34	107691.6	данные отсутствуют	данные отсутствуют
442	117629.16	107306.45	данные отсутствуют	данные отсутствуют
443	117622.1	107310.98	данные отсутствуют	0.1

Государственный регистратор		ФГИС ЕГРН
полное наименование должности	подпись	инициалы, фамилия

М.П.

Выписка из Единого государственного реестра недвижимости об объекте недвижимости
Сведения о частях земельного участка

Земельный участок			
<small>(вид объекта недвижимости)</small>			
Лист №	Раздела 4.2	Всего листов раздела 4.2 :	Всего разделов: _____
16.02.2022 № 99/2022/363211979		Всего листов выписки: _____	
Кадастровый номер:		47:08:000000:2741	

Номер точки	Координаты, м		Описание закрепления на местности	Средняя квадратическая погрешность определения координат характерных точек границы части земельного участка, м
	X	Y		
1	2	3	4	5
444	117590.83	107317.31	данные отсутствуют	0.1
445	117584.86	107319.3	данные отсутствуют	0.1
446	117582.68	107320.29	данные отсутствуют	данные отсутствуют
447	117564.66	107330.85	данные отсутствуют	данные отсутствуют
448	117567.8	107329.27	данные отсутствуют	0.1
449	117585.59	107321.17	данные отсутствуют	0.1
450	117591.34	107319.24	данные отсутствуют	0.1
451	117622.86	107312.87	данные отсутствуют	0.1
452	117630.79	107307.77	данные отсутствуют	данные отсутствуют
453	117111.77	107642.28	данные отсутствуют	данные отсутствуют
454	117110.08	107643.34	данные отсутствуют	данные отсутствуют
455	117119.85	107658.72	данные отсутствуют	0.1
456	117123.94	107664.22	данные отсутствуют	данные отсутствуют
457	117125.61	107663.13	данные отсутствуют	данные отсутствуют
458	117121.5	107657.59	данные отсутствуют	0.1
459	117629.57	107306.78	данные отсутствуют	данные отсутствуют
460	117622.29	107311.46	данные отсутствуют	0.1

Государственный регистратор		ФГИС ЕГРН
полное наименование должности	подпись	инициалы, фамилия

М.П.

Выписка из Единого государственного реестра недвижимости об объекте недвижимости
Сведения о частях земельного участка

Земельный участок			
<small>(вид объекта недвижимости)</small>			
Лист №	Раздела 4.2	Всего листов раздела 4.2 :	Всего разделов: _____
16.02.2022 № 99/2022/363211979		Всего листов выписки: _____	
Кадастровый номер:		47:08:000000:2741	

Номер точки	Координаты, м		Описание закрепления на местности	Средняя квадратическая погрешность определения координат характерных точек границы части земельного участка, м
	X	Y		
1	2	3	4	5
461	117590.96	107317.79	данные отсутствуют	0.1
462	117585.04	107319.77	данные отсутствуют	0.1
463	117578.44	107322.78	данные отсутствуют	данные отсутствуют
464	117557.83	107334.86	данные отсутствуют	данные отсутствуют
465	117568.02	107329.72	данные отсутствуют	0.1
466	117585.78	107321.63	данные отсутствуют	0.1
467	117591.47	107319.73	данные отсутствуют	0.1
468	117623.05	107313.34	данные отсутствуют	0.1
469	117631.2	107308.1	данные отсутствуют	данные отсутствуют
470	460018.48	2208342.27	данные отсутствуют	данные отсутствуют
471	460016.75	2208343.32	данные отсутствуют	данные отсутствуют
472	460025.75	2208366.21	данные отсутствуют	0.1
473	460026.46	2208368.63	данные отсутствуют	данные отсутствуют
474	460028.25	2208367.59	данные отсутствуют	данные отсутствуют
475	460027.65	2208365.56	данные отсутствуют	0.1
476	458709.54	2209139.68	данные отсутствуют	данные отсутствуют
477	458595.31	2209210.42	данные отсутствуют	данные отсутствуют

Государственный регистратор		ФГИС ЕГРН
полное наименование должности	подпись	инициалы, фамилия

М.П.

Выписка из Единого государственного реестра недвижимости об объекте недвижимости
Сведения о частях земельного участка

Земельный участок			
(вид объекта недвижимости)			
Лист №	Раздела 4.2	Всего листов раздела 4.2 :	Всего разделов: _____
Всего листов выписки: _____			
16.02.2022 № 99/2022/363211979			
Кадастровый номер:		47:08:000000:2741	

Номер точки	Координаты, м		Описание закрепления на местности	Средняя квадратическая погрешность определения координат характерных точек границы части земельного участка, м
	X	Y		
1	2	3	4	5
478	458664.91	2209190.69	данные отсутствуют	0.1
479	458689.34	2209176.96	данные отсутствуют	0.1
480	458698.15	2209170.25	данные отсутствуют	0.1
481	458704.49	2209161.92	данные отсутствуют	0.1
482	458708.48	2209152.09	данные отсутствуют	0.1
483	458709.73	2209140.81	данные отсутствуют	0.1

Государственный регистратор		ФГИС ЕГРН
полное наименование должности	подпись	инициалы, фамилия

М.П.

Выписка из Единого государственного реестра недвижимости об объекте недвижимости
Сведения о характеристиках объекта недвижимости

На основании запроса от 16.02.2022 г., поступившего на рассмотрение 16.02.2022 г., сообщаем, что согласно записям Единого государственного реестра недвижимости:

Земельный участок			
(вид объекта недвижимости)			
Лист № ___ Раздела 1	Всего листов раздела 1 : ___	Всего разделов: ___	Всего листов выписки: ___
16.02.2022 № 99/2022/442995872			
Кадастровый номер:		47:07:0000000:91509	

Номер кадастрового квартала:	47:07:0000000
Дата присвоения кадастрового номера:	23.11.2016
Ранее присвоенный государственный учетный номер:	данные отсутствуют
Адрес:	Ленинградская область, р-н Всеволожский, Юкковское сельское поселение
Площадь:	320862 +/- 991
Кадастровая стоимость, руб.:	1838539.26
Кадастровые номера расположенных в пределах земельного участка объектов недвижимости:	47:07:0000000:90910, 47:00:0000000:1557
Кадастровые номера объектов недвижимости, из которых образован объект недвижимости:	данные отсутствуют
Кадастровые номера образованных объектов недвижимости:	данные отсутствуют
Сведения о включении объекта недвижимости в состав предприятия как имущественного комплекса:	

Государственный регистратор		ФГИС ЕГРН
полное наименование должности	подпись	инициалы, фамилия

М.П.

Выписка из Единого государственного реестра недвижимости об объекте недвижимости
Сведения о характеристиках объекта недвижимости

288

Земельный участок			
<small>(вид объекта недвижимости)</small>			
Лист № ___ Раздела 1	Всего листов раздела 1 : ___	Всего разделов: ___	Всего листов выписки: ___
16.02.2022 № 99/2022/442995872			
Кадастровый номер:		47:07:0000000:91509	

Категория земель:	
Виды разрешенного использования:	для размещения автомобильной дороги общего пользования "Парголово - Огоньки"
Сведения о кадастровом инженере:	Матвиенко Светлана Александровна №78-10-0095
Сведения о лесах, водных объектах и об иных природных объектах, расположенных в пределах земельного участка:	данные отсутствуют
Сведения о том, что земельный участок полностью или частично расположен в границах зоны с особыми условиями использования территории или территории объекта культурного наследия	данные отсутствуют
Сведения о том, что земельный участок расположен в границах особой экономической зоны, территории опережающего социально-экономического развития, зоны территориального развития в Российской Федерации, игровой зоны:	данные отсутствуют
Сведения о том, что земельный участок расположен в границах особо охраняемой природной территории, охотничьих угодий, лесничеств, лесопарков:	данные отсутствуют
Сведения о результатах проведения государственного земельного надзора:	данные отсутствуют
Сведения о расположении земельного участка в границах территории, в отношении которой утвержден проект межевания территории:	данные отсутствуют

Государственный регистратор		ФГИС ЕГРН
полное наименование должности	подпись	инициалы, фамилия

М.П.

Выписка из Единого государственного реестра недвижимости об объекте недвижимости
Сведения о характеристиках объекта недвижимости

289

Земельный участок			
(вид объекта недвижимости)			
Лист № __ Раздела <u>1</u>	Всего листов раздела <u>1</u> : __	Всего разделов: __	Всего листов выписки: __
16.02.2022 № 99/2022/442995872			
Кадастровый номер:		47:07:0000000:91509	

Условный номер земельного участка:	данные отсутствуют
Сведения о принятии акта и (или) заключении договора, предусматривающих предоставление в соответствии с земельным законодательством исполнительным органом государственной власти или органом местного самоуправления находящегося в государственной или муниципальной собственности земельного участка для строительства наемного дома социального использования или наемного дома коммерческого использования:	данные отсутствуют
Сведения о том, что земельный участок или земельные участки образованы на основании решения об изъятии земельного участка и (или) расположенного на нем объекта недвижимости для государственных или муниципальных нужд:	данные отсутствуют
Сведения о том, что земельный участок образован из земель или земельного участка, государственная собственность на которые не разграничена:	данные отсутствуют
Сведения о наличии земельного спора о местоположении границ земельных участков:	данные отсутствуют
Статус записи об объекте недвижимости:	Сведения об объекте недвижимости имеют статус "актуальные"
Особые отметки:	<p>Граница земельного участка состоит из 2 контуров. Посредством данного земельного участка обеспечен доступ к земельному участку (земельным участкам) с кадастровым номером (кадастровыми номерами) 47:07:0479001:3109, 47:07:0479001:3110, 47:07:0479001:3111, 47:07:0479001:3112, 47:07:0479001:3113, 47:07:0479001:3688, 47:07:0479001:3689, 47:07:0479001:3691, 47:07:0479001:3692. Сведения о видах разрешенного использования имеют статус «Актуальные незасвидетельствованные». Право (ограничение права, обременение объекта недвижимости) зарегистрировано на данный объект недвижимости с видами разрешенного использования «Для размещения объектов транспорта».</p> <p>Состав земельного участка: 1) №1 площадь: 206685.81 кв.м 2) №2 площадь: 114176.59 кв.м</p>
Получатель выписки:	АКЦИОНЕРНОЕ ОБЩЕСТВО "АВТО-ДОРСЕРВИС" ИНН 7806147308

Государственный регистратор	ФГИС ЕГРН
-----------------------------	-----------

полное наименование должности	подпись	инициалы, фамилия
-------------------------------	---------	-------------------

М.П.

Земельный участок	
(вид объекта недвижимости)	
Лист № <u> </u> Раздела <u>2</u>	Всего листов раздела <u>2</u> : <u> </u>
Всего разделов: <u> </u>	
Всего листов выписки: <u> </u>	
16.02.2022 № 99/2022/442995872	
Кадастровый номер:	47:07:0000000:91509
1. Правообладатель (правообладатели):	1.1. Ленинградская область
2. Вид, номер и дата государственной регистрации права:	2.1. Собственность, № 47:07:0000000:91509-47/017/2018-1 от 19.01.2018
3. Ограничение прав и обременение объекта недвижимости:	не зарегистрировано
1. Правообладатель (правообладатели):	1.2. Государственное казенное учреждение Ленинградской области "Управление автомобильных дорог Ленинградской области", ИНН: 4716021880
2. Вид, номер и дата государственной регистрации права:	2.2. Постоянное (бессрочное) пользование, № 47:07:0000000:91509-47/012/2019-2 от 01.08.2019
3. Ограничение прав и обременение объекта недвижимости:	не зарегистрировано
4. Договоры участия в долевом строительстве:	не зарегистрировано
5. Заявленные в судебном порядке права требования:	данные отсутствуют
6. Сведения о возражении в отношении зарегистрированного права:	данные отсутствуют
7. Сведения о наличии решения об изъятии объекта недвижимости для государственных и муниципальных нужд:	данные отсутствуют
8. Сведения о невозможности государственной регистрации без личного участия правообладателя или его законного представителя:	
9. Правопритязания и сведения о наличии поступивших, но не рассмотренных заявлений о проведении государственной регистрации права (перехода, прекращения права), ограничения права или обременения объекта недвижимости, сделки в отношении объекта недвижимости:	данные отсутствуют
10. Сведения об осуществлении государственной регистрации сделки, права, ограничения права без необходимого в силу закона согласия третьего лица, органа:	данные отсутствуют
11. Сведения о невозможности государственной регистрации перехода, прекращения, ограничения права на земельный участок из земель сельскохозяйственного назначения:	

Государственный регистратор		ФГИС ЕГРН
полное наименование должности	подпись	инициалы, фамилия

М.П.


Земельный участок			
(вид объекта недвижимости)			
Лист № __ Раздела <u>3</u>	Всего листов раздела <u>3</u> : __	Всего разделов: __	Всего листов выписки: __
16.02.2022 № 99/2022/442995872			
Кадастровый номер:		47:07:0000000:91509	

План (чертеж, схема) земельного участка			
Масштаб 1: данные отсутствуют	Условные обозначения:		

Государственный регистратор		ФГИС ЕГРН
полное наименование должности	подпись	инициалы, фамилия

М.П.

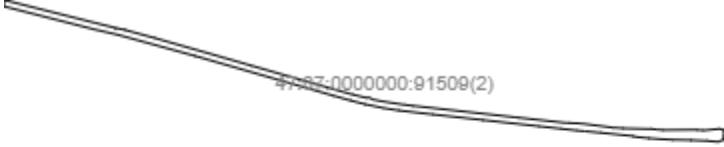
Земельный участок			
(вид объекта недвижимости)			
Лист № ___ Раздела <u>3</u>	Всего листов раздела <u>3</u> : ___	Всего разделов: ___	Всего листов выписки: ___
16.02.2022 № 99/2022/442995872			
Кадастровый номер:		47:07:0000000:91509	

План (чертеж, схема) земельного участка			
			
Масштаб 1: данные отсутствуют	Условные обозначения:		

Государственный регистратор		ФГИС ЕГРН
полное наименование должности	подпись	инициалы, фамилия

М.П.

Земельный участок			
(вид объекта недвижимости)			
Лист № __ Раздела <u>3</u>	Всего листов раздела <u>3</u> : __	Всего разделов: __	Всего листов выписки: __
16.02.2022 № 99/2022/442995872			
Кадастровый номер:		47:07:0000000:91509	

План (чертеж, схема) земельного участка			
			
Масштаб 1: данные отсутствуют	Условные обозначения:		

Государственный регистратор		ФГИС ЕГРН
полное наименование должности	подпись	инициалы, фамилия

М.П.

Выписка из Единого государственного реестра недвижимости об объекте недвижимости
Описание местоположения земельного участка

Земельный участок			
(вид объекта недвижимости)			
Лист № __ Раздела 3.1	Всего листов раздела 3.1 : __	Всего разделов: __	Всего листов выписки: __
16.02.2022 № 99/2022/442995872			
Кадастровый номер:		47:07:0000000:91509	

Описание местоположения границ земельного участка							
Номер п/п	Номер точки		Дирекционный угол	Горизонтальное проложение, м	Описание закрепления на местности	Кадастровые номера смежных участков	Сведения об адресах правообладателей смежных земельных участков
	начальная	конечная					
1	2	3	4	5	6	7	8
1	1	2	данные отсутствуют	данные отсутствуют	данные отсутствуют	данные отсутствуют	данные отсутствуют
2	2	3	данные отсутствуют	данные отсутствуют	данные отсутствуют	данные отсутствуют	данные отсутствуют
3	3	4	данные отсутствуют	данные отсутствуют	данные отсутствуют	данные отсутствуют	данные отсутствуют
4	4	5	данные отсутствуют	данные отсутствуют	данные отсутствуют	данные отсутствуют	данные отсутствуют
5	5	6	данные отсутствуют	данные отсутствуют	данные отсутствуют	данные отсутствуют	данные отсутствуют
6	6	7	данные отсутствуют	данные отсутствуют	данные отсутствуют	данные отсутствуют	данные отсутствуют
7	7	8	данные отсутствуют	данные отсутствуют	данные отсутствуют	данные отсутствуют	данные отсутствуют
8	8	9	данные отсутствуют	данные отсутствуют	данные отсутствуют	данные отсутствуют	данные отсутствуют
9	9	10	данные отсутствуют	данные отсутствуют	данные отсутствуют	данные отсутствуют	данные отсутствуют
10	10	11	данные отсутствуют	данные отсутствуют	данные отсутствуют	данные отсутствуют	данные отсутствуют
11	11	12	данные отсутствуют	данные отсутствуют	данные отсутствуют	данные отсутствуют	данные отсутствуют
12	12	13	данные отсутствуют	данные отсутствуют	данные отсутствуют	данные отсутствуют	данные отсутствуют
13	13	14	данные отсутствуют	данные отсутствуют	данные отсутствуют	данные отсутствуют	данные отсутствуют
14	14	15	данные отсутствуют	данные отсутствуют	данные отсутствуют	данные отсутствуют	данные отсутствуют

			отсутствуют	отсутствуют				
15	15	16	данные отсутствуют	данные отсутствуют	данные отсутствуют	данные отсутствуют	данные отсутствуют	296

Государственный регистратор		ФГИС ЕГРН
полное наименование должности	подпись	инициалы, фамилия

М.П.

Выписка из Единого государственного реестра недвижимости об объекте недвижимости
Описание местоположения земельного участка

Земельный участок			
(вид объекта недвижимости)			
Лист № __ Раздела 3.1	Всего листов раздела 3.1 : __	Всего разделов: __	Всего листов выписки: __
16.02.2022 № 99/2022/442995872			
Кадастровый номер:		47:07:0000000:91509	

Описание местоположения границ земельного участка							
Номер п/п	Номер точки		Дирекционный угол	Горизонтальное проложение, м	Описание закрепления на местности	Кадастровые номера смежных участков	Сведения об адресах правообладателей смежных земельных участков
	начальная	конечная					
1	2	3	4	5	6	7	8
16	16	17	данные отсутствуют	данные отсутствуют	данные отсутствуют	данные отсутствуют	данные отсутствуют
17	17	18	данные отсутствуют	данные отсутствуют	данные отсутствуют	данные отсутствуют	данные отсутствуют
18	18	19	данные отсутствуют	данные отсутствуют	данные отсутствуют	данные отсутствуют	данные отсутствуют
19	19	20	данные отсутствуют	данные отсутствуют	данные отсутствуют	данные отсутствуют	данные отсутствуют
20	20	21	данные отсутствуют	данные отсутствуют	данные отсутствуют	данные отсутствуют	данные отсутствуют
21	21	22	данные отсутствуют	данные отсутствуют	данные отсутствуют	данные отсутствуют	данные отсутствуют
22	22	23	данные отсутствуют	данные отсутствуют	данные отсутствуют	данные отсутствуют	данные отсутствуют
23	23	24	данные отсутствуют	данные отсутствуют	данные отсутствуют	данные отсутствуют	данные отсутствуют
24	24	25	данные отсутствуют	данные отсутствуют	данные отсутствуют	данные отсутствуют	данные отсутствуют
25	25	26	данные отсутствуют	данные отсутствуют	данные отсутствуют	данные отсутствуют	данные отсутствуют
26	26	27	данные отсутствуют	данные отсутствуют	данные отсутствуют	данные отсутствуют	данные отсутствуют
27	27	28	данные отсутствуют	данные отсутствуют	данные отсутствуют	данные отсутствуют	данные отсутствуют
28	28	29	данные отсутствуют	данные отсутствуют	данные отсутствуют	данные отсутствуют	данные отсутствуют

29	29	30	данные отсутствуют	данные отсутствуют	данные отсутствуют	данные отсутствуют	данные отсутствуют	298
30	30	31	данные отсутствуют	данные отсутствуют	данные отсутствуют	данные отсутствуют	данные отсутствуют	

Государственный регистратор		ФГИС ЕГРН
полное наименование должности	подпись	инициалы, фамилия

М.П.

44	44	45	данные отсутствуют	данные отсутствуют	данные отсутствуют	данные отсутствуют	данные отсутствуют	300
45	45	46	данные отсутствуют	данные отсутствуют	данные отсутствуют	данные отсутствуют	данные отсутствуют	

Государственный регистратор		ФГИС ЕГРН
полное наименование должности	подпись	инициалы, фамилия

М.П.

Выписка из Единого государственного реестра недвижимости об объекте недвижимости
Описание местоположения земельного участка

Земельный участок			
<small>(вид объекта недвижимости)</small>			
Лист № __ Раздела 3.1	Всего листов раздела 3.1 : __	Всего разделов: __	Всего листов выписки: __
16.02.2022 № 99/2022/442995872			
Кадастровый номер:		47:07:0000000:91509	

Описание местоположения границ земельного участка							
Номер п/п	Номер точки		Дирекционный угол	Горизонтальное проложение, м	Описание закрепления на местности	Кадастровые номера смежных участков	Сведения об адресах правообладателей смежных земельных участков
	начальная	конечная					
1	2	3	4	5	6	7	8
46	46	47	данные отсутствуют	данные отсутствуют	данные отсутствуют	данные отсутствуют	данные отсутствуют
47	47	48	данные отсутствуют	данные отсутствуют	данные отсутствуют	данные отсутствуют	данные отсутствуют
48	48	49	данные отсутствуют	данные отсутствуют	данные отсутствуют	данные отсутствуют	данные отсутствуют
49	49	50	данные отсутствуют	данные отсутствуют	данные отсутствуют	данные отсутствуют	данные отсутствуют
50	50	51	данные отсутствуют	данные отсутствуют	данные отсутствуют	данные отсутствуют	данные отсутствуют
51	51	52	данные отсутствуют	данные отсутствуют	данные отсутствуют	данные отсутствуют	данные отсутствуют
52	52	53	данные отсутствуют	данные отсутствуют	данные отсутствуют	данные отсутствуют	данные отсутствуют
53	53	54	данные отсутствуют	данные отсутствуют	данные отсутствуют	данные отсутствуют	данные отсутствуют
54	54	55	данные отсутствуют	данные отсутствуют	данные отсутствуют	данные отсутствуют	данные отсутствуют
55	55	56	данные отсутствуют	данные отсутствуют	данные отсутствуют	данные отсутствуют	данные отсутствуют
56	56	57	данные отсутствуют	данные отсутствуют	данные отсутствуют	данные отсутствуют	данные отсутствуют
57	57	58	данные отсутствуют	данные отсутствуют	данные отсутствуют	данные отсутствуют	данные отсутствуют
58	58	59	данные отсутствуют	данные отсутствуют	данные отсутствуют	данные отсутствуют	данные отсутствуют

59	59	60	данные отсутствуют	данные отсутствуют	данные отсутствуют	данные отсутствуют	данные отсутствуют	302
60	60	61	данные отсутствуют	данные отсутствуют	данные отсутствуют	данные отсутствуют	данные отсутствуют	

Государственный регистратор		ФГИС ЕГРН
полное наименование должности	подпись	инициалы, фамилия

М.П.

Выписка из Единого государственного реестра недвижимости об объекте недвижимости
Описание местоположения земельного участка

Земельный участок			
(вид объекта недвижимости)			
Лист № __ Раздела 3.1	Всего листов раздела 3.1 : __	Всего разделов: __	Всего листов выписки: __
16.02.2022 № 99/2022/442995872			
Кадастровый номер:		47:07:0000000:91509	

Описание местоположения границ земельного участка							
Номер п/п	Номер точки		Дирекционный угол	Горизонтальное проложение, м	Описание закрепления на местности	Кадастровые номера смежных участков	Сведения об адресах правообладателей смежных земельных участков
	начальная	конечная					
1	2	3	4	5	6	7	8
61	61	62	данные отсутствуют	данные отсутствуют	данные отсутствуют	данные отсутствуют	данные отсутствуют
62	62	63	данные отсутствуют	данные отсутствуют	данные отсутствуют	данные отсутствуют	данные отсутствуют
63	63	64	данные отсутствуют	данные отсутствуют	данные отсутствуют	данные отсутствуют	данные отсутствуют
64	64	65	данные отсутствуют	данные отсутствуют	данные отсутствуют	данные отсутствуют	данные отсутствуют
65	65	1	данные отсутствуют	данные отсутствуют	данные отсутствуют	данные отсутствуют	данные отсутствуют
66	67	68	данные отсутствуют	данные отсутствуют	данные отсутствуют	данные отсутствуют	данные отсутствуют
67	68	69	данные отсутствуют	данные отсутствуют	данные отсутствуют	данные отсутствуют	данные отсутствуют
68	69	70	данные отсутствуют	данные отсутствуют	данные отсутствуют	данные отсутствуют	данные отсутствуют
69	70	71	данные отсутствуют	данные отсутствуют	данные отсутствуют	данные отсутствуют	данные отсутствуют
70	71	72	данные отсутствуют	данные отсутствуют	данные отсутствуют	данные отсутствуют	данные отсутствуют
71	72	73	данные отсутствуют	данные отсутствуют	данные отсутствуют	данные отсутствуют	данные отсутствуют
72	73	74	данные отсутствуют	данные отсутствуют	данные отсутствуют	данные отсутствуют	данные отсутствуют
73	74	75	данные отсутствуют	данные отсутствуют	данные отсутствуют	данные отсутствуют	данные отсутствуют

74	75	76	данные отсутствуют	данные отсутствуют	данные отсутствуют	данные отсутствуют	данные отсутствуют	304
75	76	77	данные отсутствуют	данные отсутствуют	данные отсутствуют	данные отсутствуют	данные отсутствуют	

Государственный регистратор		ФГИС ЕГРН
полное наименование должности	подпись	инициалы, фамилия

М.П.

Выписка из Единого государственного реестра недвижимости об объекте недвижимости
Описание местоположения земельного участка

Земельный участок			
(вид объекта недвижимости)			
Лист № __ Раздела 3.1	Всего листов раздела 3.1 : __	Всего разделов: __	Всего листов выписки: __
16.02.2022 № 99/2022/442995872			
Кадастровый номер:		47:07:0000000:91509	

Описание местоположения границ земельного участка							
Номер п/п	Номер точки		Дирекционный угол	Горизонтальное проложение, м	Описание закрепления на местности	Кадастровые номера смежных участков	Сведения об адресах правообладателей смежных земельных участков
	начальная	конечная					
1	2	3	4	5	6	7	8
76	77	78	данные отсутствуют	данные отсутствуют	данные отсутствуют	данные отсутствуют	данные отсутствуют
77	78	79	данные отсутствуют	данные отсутствуют	данные отсутствуют	данные отсутствуют	данные отсутствуют
78	79	80	данные отсутствуют	данные отсутствуют	данные отсутствуют	данные отсутствуют	данные отсутствуют
79	80	81	данные отсутствуют	данные отсутствуют	данные отсутствуют	данные отсутствуют	данные отсутствуют
80	81	82	данные отсутствуют	данные отсутствуют	данные отсутствуют	данные отсутствуют	данные отсутствуют
81	82	83	данные отсутствуют	данные отсутствуют	данные отсутствуют	данные отсутствуют	данные отсутствуют
82	83	84	данные отсутствуют	данные отсутствуют	данные отсутствуют	данные отсутствуют	данные отсутствуют
83	84	85	данные отсутствуют	данные отсутствуют	данные отсутствуют	данные отсутствуют	данные отсутствуют
84	85	86	данные отсутствуют	данные отсутствуют	данные отсутствуют	данные отсутствуют	данные отсутствуют
85	86	87	данные отсутствуют	данные отсутствуют	данные отсутствуют	данные отсутствуют	данные отсутствуют
86	87	88	данные отсутствуют	данные отсутствуют	данные отсутствуют	данные отсутствуют	данные отсутствуют
87	88	89	данные отсутствуют	данные отсутствуют	данные отсутствуют	данные отсутствуют	данные отсутствуют
88	89	90	данные отсутствуют	данные отсутствуют	данные отсутствуют	данные отсутствуют	данные отсутствуют

89	90	91	данные отсутствуют	данные отсутствуют	данные отсутствуют	данные отсутствуют	данные отсутствуют	306
90	91	92	данные отсутствуют	данные отсутствуют	данные отсутствуют	данные отсутствуют	данные отсутствуют	

Государственный регистратор				ФГИС ЕГРН	
полное наименование должности		подпись		инициалы, фамилия	

М.П.

104	105	106	данные отсутствуют	данные отсутствуют	данные отсутствуют	данные отсутствуют	данные отсутствуют	308
105	106	107	данные отсутствуют	данные отсутствуют	данные отсутствуют	данные отсутствуют	данные отсутствуют	

Государственный регистратор		ФГИС ЕГРН
полное наименование должности	подпись	инициалы, фамилия

М.П.

Выписка из Единого государственного реестра недвижимости об объекте недвижимости
Описание местоположения земельного участка

Земельный участок			
(вид объекта недвижимости)			
Лист № __ Раздела 3.1	Всего листов раздела 3.1 : __	Всего разделов: __	Всего листов выписки: __
16.02.2022 № 99/2022/442995872			
Кадастровый номер:		47:07:0000000:91509	

Описание местоположения границ земельного участка							
Номер п/п	Номер точки		Дирекционный угол	Горизонтальное проложение, м	Описание закрепления на местности	Кадастровые номера смежных участков	Сведения об адресах правообладателей смежных земельных участков
	начальная	конечная					
1	2	3	4	5	6	7	8
106	107	108	данные отсутствуют	данные отсутствуют	данные отсутствуют	данные отсутствуют	данные отсутствуют
107	108	109	данные отсутствуют	данные отсутствуют	данные отсутствуют	данные отсутствуют	данные отсутствуют
108	109	110	данные отсутствуют	данные отсутствуют	данные отсутствуют	данные отсутствуют	данные отсутствуют
109	110	111	данные отсутствуют	данные отсутствуют	данные отсутствуют	данные отсутствуют	данные отсутствуют
110	111	112	данные отсутствуют	данные отсутствуют	данные отсутствуют	данные отсутствуют	данные отсутствуют
111	112	113	данные отсутствуют	данные отсутствуют	данные отсутствуют	данные отсутствуют	данные отсутствуют
112	113	114	данные отсутствуют	данные отсутствуют	данные отсутствуют	данные отсутствуют	данные отсутствуют
113	114	115	данные отсутствуют	данные отсутствуют	данные отсутствуют	данные отсутствуют	данные отсутствуют
114	115	116	данные отсутствуют	данные отсутствуют	данные отсутствуют	данные отсутствуют	данные отсутствуют
115	116	117	данные отсутствуют	данные отсутствуют	данные отсутствуют	данные отсутствуют	данные отсутствуют
116	117	118	данные отсутствуют	данные отсутствуют	данные отсутствуют	данные отсутствуют	данные отсутствуют
117	118	119	данные отсутствуют	данные отсутствуют	данные отсутствуют	данные отсутствуют	данные отсутствуют
118	119	120	данные отсутствуют	данные отсутствуют	данные отсутствуют	данные отсутствуют	данные отсутствуют

119	120	121	данные отсутствуют	данные отсутствуют	данные отсутствуют	данные отсутствуют	данные отсутствуют	310
120	121	122	данные отсутствуют	данные отсутствуют	данные отсутствуют	данные отсутствуют	данные отсутствуют	

Государственный регистратор		ФГИС ЕГРН
полное наименование должности	подпись	инициалы, фамилия

М.П.

134	135	136	данные отсутствуют	данные отсутствуют	данные отсутствуют	данные отсутствуют	данные отсутствуют	312
135	136	137	данные отсутствуют	данные отсутствуют	данные отсутствуют	данные отсутствуют	данные отсутствуют	

Государственный регистратор		ФГИС ЕГРН
полное наименование должности	подпись	инициалы, фамилия

М.П.

Выписка из Единого государственного реестра недвижимости об объекте недвижимости
Описание местоположения земельного участка

313

Земельный участок			
(вид объекта недвижимости)			
Лист № __ Раздела 3.1	Всего листов раздела 3.1 : __	Всего разделов: __	Всего листов выписки: __
16.02.2022 № 99/2022/442995872			
Кадастровый номер:		47:07:0000000:91509	

Описание местоположения границ земельного участка							
Номер п/п	Номер точки		Дирекционный угол	Горизонтальное проложение, м	Описание закрепления на местности	Кадастровые номера смежных участков	Сведения об адресах правообладателей смежных земельных участков
	начальная	конечная					
1	2	3	4	5	6	7	8
136	137	138	данные отсутствуют	данные отсутствуют	данные отсутствуют	данные отсутствуют	данные отсутствуют
137	138	139	данные отсутствуют	данные отсутствуют	данные отсутствуют	данные отсутствуют	данные отсутствуют
138	139	140	данные отсутствуют	данные отсутствуют	данные отсутствуют	данные отсутствуют	данные отсутствуют
139	140	141	данные отсутствуют	данные отсутствуют	данные отсутствуют	данные отсутствуют	данные отсутствуют
140	141	142	данные отсутствуют	данные отсутствуют	данные отсутствуют	данные отсутствуют	данные отсутствуют
141	142	143	данные отсутствуют	данные отсутствуют	данные отсутствуют	данные отсутствуют	данные отсутствуют
142	143	144	данные отсутствуют	данные отсутствуют	данные отсутствуют	данные отсутствуют	данные отсутствуют
143	144	145	данные отсутствуют	данные отсутствуют	данные отсутствуют	данные отсутствуют	данные отсутствуют
144	145	146	данные отсутствуют	данные отсутствуют	данные отсутствуют	данные отсутствуют	данные отсутствуют
145	146	147	данные отсутствуют	данные отсутствуют	данные отсутствуют	данные отсутствуют	данные отсутствуют
146	147	148	данные отсутствуют	данные отсутствуют	данные отсутствуют	данные отсутствуют	данные отсутствуют
147	148	149	данные отсутствуют	данные отсутствуют	данные отсутствуют	данные отсутствуют	данные отсутствуют
148	149	150	данные отсутствуют	данные отсутствуют	данные отсутствуют	данные отсутствуют	данные отсутствуют

149	150	151	данные отсутствуют	данные отсутствуют	данные отсутствуют	данные отсутствуют	данные отсутствуют	314
150	151	152	данные отсутствуют	данные отсутствуют	данные отсутствуют	данные отсутствуют	данные отсутствуют	

Государственный регистратор		ФГИС ЕГРН
полное наименование должности	подпись	инициалы, фамилия

М.П.

Выписка из Единого государственного реестра недвижимости об объекте недвижимости
Описание местоположения земельного участка

315

Земельный участок			
(вид объекта недвижимости)			
Лист № __ Раздела 3.1	Всего листов раздела 3.1 : __	Всего разделов: __	Всего листов выписки: __
16.02.2022 № 99/2022/442995872			
Кадастровый номер:		47:07:0000000:91509	

Описание местоположения границ земельного участка							
Номер п/п	Номер точки		Дирекционный угол	Горизонтальное проложение, м	Описание закрепления на местности	Кадастровые номера смежных участков	Сведения об адресах правообладателей смежных земельных участков
	начальная	конечная					
1	2	3	4	5	6	7	8
151	152	153	данные отсутствуют	данные отсутствуют	данные отсутствуют	данные отсутствуют	данные отсутствуют
152	153	154	данные отсутствуют	данные отсутствуют	данные отсутствуют	данные отсутствуют	данные отсутствуют
153	154	155	данные отсутствуют	данные отсутствуют	данные отсутствуют	данные отсутствуют	данные отсутствуют
154	155	156	данные отсутствуют	данные отсутствуют	данные отсутствуют	данные отсутствуют	данные отсутствуют
155	156	157	данные отсутствуют	данные отсутствуют	данные отсутствуют	данные отсутствуют	данные отсутствуют
156	157	158	данные отсутствуют	данные отсутствуют	данные отсутствуют	данные отсутствуют	данные отсутствуют
157	158	159	данные отсутствуют	данные отсутствуют	данные отсутствуют	данные отсутствуют	данные отсутствуют
158	159	160	данные отсутствуют	данные отсутствуют	данные отсутствуют	данные отсутствуют	данные отсутствуют
159	160	161	данные отсутствуют	данные отсутствуют	данные отсутствуют	данные отсутствуют	данные отсутствуют
160	161	162	данные отсутствуют	данные отсутствуют	данные отсутствуют	данные отсутствуют	данные отсутствуют
161	162	163	данные отсутствуют	данные отсутствуют	данные отсутствуют	данные отсутствуют	данные отсутствуют
162	163	164	данные отсутствуют	данные отсутствуют	данные отсутствуют	данные отсутствуют	данные отсутствуют
163	164	165	данные отсутствуют	данные отсутствуют	данные отсутствуют	данные отсутствуют	данные отсутствуют

164	165	166	данные отсутствуют	данные отсутствуют	данные отсутствуют	данные отсутствуют	данные отсутствуют	316
165	166	167	данные отсутствуют	данные отсутствуют	данные отсутствуют	данные отсутствуют	данные отсутствуют	

Государственный регистратор				ФГИС ЕГРН	
полное наименование должности		подпись		инициалы, фамилия	

М.П.

Выписка из Единого государственного реестра недвижимости об объекте недвижимости
Описание местоположения земельного участка

317

Земельный участок			
(вид объекта недвижимости)			
Лист № __ Раздела 3.1	Всего листов раздела 3.1 : __	Всего разделов: __	Всего листов выписки: __
16.02.2022 № 99/2022/442995872			
Кадастровый номер:		47:07:0000000:91509	

Описание местоположения границ земельного участка							
Номер п/п	Номер точки		Дирекционный угол	Горизонтальное проложение, м	Описание закрепления на местности	Кадастровые номера смежных участков	Сведения об адресах правообладателей смежных земельных участков
	начальная	конечная					
1	2	3	4	5	6	7	8
166	167	168	данные отсутствуют	данные отсутствуют	данные отсутствуют	данные отсутствуют	данные отсутствуют
167	168	169	данные отсутствуют	данные отсутствуют	данные отсутствуют	данные отсутствуют	данные отсутствуют
168	169	170	данные отсутствуют	данные отсутствуют	данные отсутствуют	данные отсутствуют	данные отсутствуют
169	170	171	данные отсутствуют	данные отсутствуют	данные отсутствуют	данные отсутствуют	данные отсутствуют
170	171	172	данные отсутствуют	данные отсутствуют	данные отсутствуют	данные отсутствуют	данные отсутствуют
171	172	173	данные отсутствуют	данные отсутствуют	данные отсутствуют	данные отсутствуют	данные отсутствуют
172	173	174	данные отсутствуют	данные отсутствуют	данные отсутствуют	данные отсутствуют	данные отсутствуют
173	174	175	данные отсутствуют	данные отсутствуют	данные отсутствуют	данные отсутствуют	данные отсутствуют
174	175	176	данные отсутствуют	данные отсутствуют	данные отсутствуют	данные отсутствуют	данные отсутствуют
175	176	177	данные отсутствуют	данные отсутствуют	данные отсутствуют	данные отсутствуют	данные отсутствуют
176	177	178	данные отсутствуют	данные отсутствуют	данные отсутствуют	данные отсутствуют	данные отсутствуют
177	178	179	данные отсутствуют	данные отсутствуют	данные отсутствуют	данные отсутствуют	данные отсутствуют
178	179	180	данные отсутствуют	данные отсутствуют	данные отсутствуют	данные отсутствуют	данные отсутствуют

179	180	181	данные отсутствуют	данные отсутствуют	данные отсутствуют	данные отсутствуют	данные отсутствуют	318
180	181	182	данные отсутствуют	данные отсутствуют	данные отсутствуют	данные отсутствуют	данные отсутствуют	

Государственный регистратор				ФГИС ЕГРН	
полное наименование должности		подпись		инициалы, фамилия	

М.П.

194	195	196	данные отсутствуют	данные отсутствуют	данные отсутствуют	данные отсутствуют	данные отсутствуют	320
195	196	197	данные отсутствуют	данные отсутствуют	данные отсутствуют	данные отсутствуют	данные отсутствуют	

Государственный регистратор		ФГИС ЕГРН
полное наименование должности	подпись	инициалы, фамилия

М.П.

Выписка из Единого государственного реестра недвижимости об объекте недвижимости
Описание местоположения земельного участка

321

Земельный участок			
(вид объекта недвижимости)			
Лист № __ Раздела 3.1	Всего листов раздела 3.1 : __	Всего разделов: __	Всего листов выписки: __
16.02.2022 № 99/2022/442995872			
Кадастровый номер:		47:07:0000000:91509	

Описание местоположения границ земельного участка							
Номер п/п	Номер точки		Дирекционный угол	Горизонтальное проложение, м	Описание закрепления на местности	Кадастровые номера смежных участков	Сведения об адресах правообладателей смежных земельных участков
	начальная	конечная					
1	2	3	4	5	6	7	8
196	197	198	данные отсутствуют	данные отсутствуют	данные отсутствуют	данные отсутствуют	данные отсутствуют
197	198	199	данные отсутствуют	данные отсутствуют	данные отсутствуют	данные отсутствуют	данные отсутствуют
198	199	200	данные отсутствуют	данные отсутствуют	данные отсутствуют	данные отсутствуют	данные отсутствуют
199	200	201	данные отсутствуют	данные отсутствуют	данные отсутствуют	данные отсутствуют	данные отсутствуют
200	201	202	данные отсутствуют	данные отсутствуют	данные отсутствуют	данные отсутствуют	данные отсутствуют
201	202	203	данные отсутствуют	данные отсутствуют	данные отсутствуют	данные отсутствуют	данные отсутствуют
202	203	204	данные отсутствуют	данные отсутствуют	данные отсутствуют	данные отсутствуют	данные отсутствуют
203	204	205	данные отсутствуют	данные отсутствуют	данные отсутствуют	данные отсутствуют	данные отсутствуют
204	205	206	данные отсутствуют	данные отсутствуют	данные отсутствуют	данные отсутствуют	данные отсутствуют
205	206	207	данные отсутствуют	данные отсутствуют	данные отсутствуют	данные отсутствуют	данные отсутствуют
206	207	208	данные отсутствуют	данные отсутствуют	данные отсутствуют	данные отсутствуют	данные отсутствуют
207	208	209	данные отсутствуют	данные отсутствуют	данные отсутствуют	данные отсутствуют	данные отсутствуют
208	209	210	данные отсутствуют	данные отсутствуют	данные отсутствуют	данные отсутствуют	данные отсутствуют

209	210	211	данные отсутствуют	данные отсутствуют	данные отсутствуют	данные отсутствуют	данные отсутствуют	322
210	211	212	данные отсутствуют	данные отсутствуют	данные отсутствуют	данные отсутствуют	данные отсутствуют	

Государственный регистратор				ФГИС ЕГРН	
полное наименование должности		подпись		инициалы, фамилия	

М.П.

Выписка из Единого государственного реестра недвижимости об объекте недвижимости
Описание местоположения земельного участка

Земельный участок			
(вид объекта недвижимости)			
Лист № __ Раздела 3.1	Всего листов раздела 3.1 : __	Всего разделов: __	Всего листов выписки: __
16.02.2022 № 99/2022/442995872			
Кадастровый номер:		47:07:0000000:91509	

Описание местоположения границ земельного участка							
Номер п/п	Номер точки		Дирекционный угол	Горизонтальное проложение, м	Описание закрепления на местности	Кадастровые номера смежных участков	Сведения об адресах правообладателей смежных земельных участков
	начальная	конечная					
1	2	3	4	5	6	7	8
211	212	213	данные отсутствуют	данные отсутствуют	данные отсутствуют	данные отсутствуют	данные отсутствуют
212	213	214	данные отсутствуют	данные отсутствуют	данные отсутствуют	данные отсутствуют	данные отсутствуют
213	214	215	данные отсутствуют	данные отсутствуют	данные отсутствуют	данные отсутствуют	данные отсутствуют
214	215	216	данные отсутствуют	данные отсутствуют	данные отсутствуют	данные отсутствуют	данные отсутствуют
215	216	217	данные отсутствуют	данные отсутствуют	данные отсутствуют	данные отсутствуют	данные отсутствуют
216	217	218	данные отсутствуют	данные отсутствуют	данные отсутствуют	данные отсутствуют	данные отсутствуют
217	218	219	данные отсутствуют	данные отсутствуют	данные отсутствуют	данные отсутствуют	данные отсутствуют
218	219	220	данные отсутствуют	данные отсутствуют	данные отсутствуют	данные отсутствуют	данные отсутствуют
219	220	221	данные отсутствуют	данные отсутствуют	данные отсутствуют	данные отсутствуют	данные отсутствуют
220	221	222	данные отсутствуют	данные отсутствуют	данные отсутствуют	данные отсутствуют	данные отсутствуют
221	222	223	данные отсутствуют	данные отсутствуют	данные отсутствуют	данные отсутствуют	данные отсутствуют
222	223	224	данные отсутствуют	данные отсутствуют	данные отсутствуют	данные отсутствуют	данные отсутствуют
223	224	225	данные отсутствуют	данные отсутствуют	данные отсутствуют	данные отсутствуют	данные отсутствуют

224	225	226	данные отсутствуют	данные отсутствуют	данные отсутствуют	данные отсутствуют	данные отсутствуют	324
225	226	227	данные отсутствуют	данные отсутствуют	данные отсутствуют	данные отсутствуют	данные отсутствуют	

Государственный регистратор		ФГИС ЕГРН
полное наименование должности	подпись	инициалы, фамилия

М.П.

Выписка из Единого государственного реестра недвижимости об объекте недвижимости
Описание местоположения земельного участка

325

Земельный участок			
(вид объекта недвижимости)			
Лист № __ Раздела 3.1	Всего листов раздела 3.1 : __	Всего разделов: __	Всего листов выписки: __
16.02.2022 № 99/2022/442995872			
Кадастровый номер:		47:07:0000000:91509	

Описание местоположения границ земельного участка							
Номер п/п	Номер точки		Дирекционный угол	Горизонтальное проложение, м	Описание закрепления на местности	Кадастровые номера смежных участков	Сведения об адресах правообладателей смежных земельных участков
	начальная	конечная					
1	2	3	4	5	6	7	8
226	227	228	данные отсутствуют	данные отсутствуют	данные отсутствуют	данные отсутствуют	данные отсутствуют
227	228	229	данные отсутствуют	данные отсутствуют	данные отсутствуют	данные отсутствуют	данные отсутствуют
228	229	230	данные отсутствуют	данные отсутствуют	данные отсутствуют	данные отсутствуют	данные отсутствуют
229	230	231	данные отсутствуют	данные отсутствуют	данные отсутствуют	данные отсутствуют	данные отсутствуют
230	231	232	данные отсутствуют	данные отсутствуют	данные отсутствуют	данные отсутствуют	данные отсутствуют
231	232	233	данные отсутствуют	данные отсутствуют	данные отсутствуют	данные отсутствуют	данные отсутствуют
232	233	234	данные отсутствуют	данные отсутствуют	данные отсутствуют	данные отсутствуют	данные отсутствуют
233	234	235	данные отсутствуют	данные отсутствуют	данные отсутствуют	данные отсутствуют	данные отсутствуют
234	235	236	данные отсутствуют	данные отсутствуют	данные отсутствуют	данные отсутствуют	данные отсутствуют
235	236	237	данные отсутствуют	данные отсутствуют	данные отсутствуют	данные отсутствуют	данные отсутствуют
236	237	238	данные отсутствуют	данные отсутствуют	данные отсутствуют	данные отсутствуют	данные отсутствуют
237	238	239	данные отсутствуют	данные отсутствуют	данные отсутствуют	данные отсутствуют	данные отсутствуют
238	239	240	данные отсутствуют	данные отсутствуют	данные отсутствуют	данные отсутствуют	данные отсутствуют

239	240	241	данные отсутствуют	данные отсутствуют	данные отсутствуют	данные отсутствуют	данные отсутствуют	326
240	241	242	данные отсутствуют	данные отсутствуют	данные отсутствуют	данные отсутствуют	данные отсутствуют	

Государственный регистратор				ФГИС ЕГРН	
полное наименование должности		подпись		инициалы, фамилия	

М.П.

Выписка из Единого государственного реестра недвижимости об объекте недвижимости
Описание местоположения земельного участка

Земельный участок			
(вид объекта недвижимости)			
Лист № __ Раздела 3.1	Всего листов раздела 3.1 : __	Всего разделов: __	Всего листов выписки: __
16.02.2022 № 99/2022/442995872			
Кадастровый номер:		47:07:0000000:91509	

Описание местоположения границ земельного участка							
Номер п/п	Номер точки		Дирекционный угол	Горизонтальное проложение, м	Описание закрепления на местности	Кадастровые номера смежных участков	Сведения об адресах правообладателей смежных земельных участков
	начальная	конечная					
1	2	3	4	5	6	7	8
241	242	243	данные отсутствуют	данные отсутствуют	данные отсутствуют	данные отсутствуют	данные отсутствуют
242	243	67	данные отсутствуют	данные отсутствуют	данные отсутствуют	данные отсутствуют	данные отсутствуют

Государственный регистратор		ФГИС ЕГРН
полное наименование должности	подпись	инициалы, фамилия

М.П.

Выписка из Единого государственного реестра недвижимости об объекте недвижимости
Описание местоположения земельного участка

328

Земельный участок			
(вид объекта недвижимости)			
Лист № __ Раздела 3.2	Всего листов раздела 3.2 : __	Всего разделов: __	Всего листов выписки: __
16.02.2022 № 99/2022/442995872			
Кадастровый номер:		47:07:0000000:91509	

Сведения о характерных точках границы земельного участка				
Система координат: Зона №				
Номер точки	Координаты		Описание закрепления на местности	Средняя квадратическая погрешность определения координат характерных точек границ земельного участка, м
	X	Y		
1	2	3	4	5
1	465590.28	2198577.83	Закрепление отсутствует	0.5
2	465588.7	2198595.67	Закрепление отсутствует	0.5
3	465586.67	2198630.05	Закрепление отсутствует	0.5
4	465571.36	2198630.62	Закрепление отсутствует	0.5
5	465571.38	2198659.25	Закрепление отсутствует	0.5
6	465571.19	2198676.12	Закрепление отсутствует	0.5
7	465575.03	2198685.23	Закрепление отсутствует	0.5
8	465583.18	2198688.91	Закрепление отсутствует	0.5
9	465581.87	2198710.94	Закрепление отсутствует	0.5
10	465586.36	2198772.65	Закрепление отсутствует	0.5
11	465586.33	2198797.79	Закрепление отсутствует	0.5
12	465579.67	2198888.7	Закрепление отсутствует	0.5
13	465570.16	2198954.3	Закрепление отсутствует	0.5
14	465563.5	2198989.33	Закрепление отсутствует	0.5
15	465535.62	2199094.39	Закрепление отсутствует	0.5

Государственный регистратор		ФГИС ЕГРН
полное наименование должности	подпись	инициалы, фамилия

М.П.

Выписка из Единого государственного реестра недвижимости об объекте недвижимости
Описание местоположения земельного участка

329

Земельный участок			
(вид объекта недвижимости)			
Лист № __ Раздела 3.2	Всего листов раздела 3.2 : __	Всего разделов: __	Всего листов выписки: __
16.02.2022 № 99/2022/442995872			
Кадастровый номер:		47:07:0000000:91509	

Сведения о характерных точках границы земельного участка				
Система координат: Зона №				
Номер точки	Координаты		Описание закрепления на местности	Средняя квадратическая погрешность определения координат характерных точек границ земельного участка, м
	X	Y		
1	2	3	4	5
16	465533.45	2199108.18	Закрепление отсутствует	0.5
17	465537.08	2199115.2	Закрепление отсутствует	0.5
18	465530.05	2199136	Закрепление отсутствует	0.5
19	465522.09	2199138.05	Закрепление отсутствует	0.5
20	465463.24	2199338.79	Закрепление отсутствует	0.5
21	465433.05	2199426.94	Закрепление отсутствует	0.5
22	465417.99	2199486.24	Закрепление отсутствует	0.5
23	465410.79	2199526.22	Закрепление отсутствует	0.5
24	465413.16	2199533.98	Закрепление отсутствует	0.5
25	465412.41	2199540.85	Закрепление отсутствует	0.5
26	465407.62	2199548.33	Закрепление отсутствует	0.5
27	465403.17	2199562.45	Закрепление отсутствует	0.5
28	465396.68	2199605.91	Закрепление отсутствует	0.5
29	465389.2	2199681.27	Закрепление отсутствует	0.5
30	465355.54	2200047.94	Закрепление отсутствует	0.5

Государственный регистратор		ФГИС ЕГРН
полное наименование должности	подпись	инициалы, фамилия

М.П.

Выписка из Единого государственного реестра недвижимости об объекте недвижимости
Описание местоположения земельного участка

330

Земельный участок			
(вид объекта недвижимости)			
Лист № __ Раздела 3.2	Всего листов раздела 3.2 : __	Всего разделов: __	Всего листов выписки: __
16.02.2022 № 99/2022/442995872			
Кадастровый номер:		47:07:0000000:91509	

Сведения о характерных точках границы земельного участка				
Система координат: Зона №				
Номер точки	Координаты		Описание закрепления на местности	Средняя квадратическая погрешность определения координат характерных точек границ земельного участка, м
	X	Y		
1	2	3	4	5
31	465356.38	2200060.53	Закрепление отсутствует	0.5
32	465353.34	2200093.59	Закрепление отсутствует	0.5
33	465349.72	2200105.48	Закрепление отсутствует	0.5
34	465347.44	2200124.42	Закрепление отсутствует	0.5
35	465325.57	2200326.98	Закрепление отсутствует	0.5
36	465308.52	2200539.5	Закрепление отсутствует	0.5
37	465305.16	2200604.48	Закрепление отсутствует	0.5
38	465310.53	2200615.4	Закрепление отсутствует	0.5
39	465309.05	2200640.77	Закрепление отсутствует	0.5
40	465301.54	2200652.07	Закрепление отсутствует	0.5
41	465300.07	2200688.13	Закрепление отсутствует	0.5
42	465295.75	2200733.06	Закрепление отсутствует	0.5
43	465292.43	2200808.37	Закрепление отсутствует	0.5
44	465288.59	2200847.23	Закрепление отсутствует	0.5
45	465287.37	2200877.81	Закрепление отсутствует	0.5

Государственный регистратор		ФГИС ЕГРН
полное наименование должности	подпись	инициалы, фамилия

М.П.

Выписка из Единого государственного реестра недвижимости об объекте недвижимости
Описание местоположения земельного участка

331

Земельный участок			
<small>(вид объекта недвижимости)</small>			
Лист № __ Раздела 3.2	Всего листов раздела 3.2 : __	Всего разделов: __	Всего листов выписки: __
16.02.2022 № 99/2022/442995872			
Кадастровый номер:		47:07:0000000:91509	

Сведения о характерных точках границы земельного участка				
Система координат: Зона №				
Номер точки	Координаты		Описание закрепления на местности	Средняя квадратическая погрешность определения координат характерных точек границ земельного участка, м
	X	Y		
1	2	3	4	5
46	465281.28	2200956.02	Закрепление отсутствует	0.5
47	465270.27	2201036.02	Закрепление отсутствует	0.5
48	465247.4	2201129.96	Закрепление отсутствует	0.5
49	465236.07	2201176.78	Закрепление отсутствует	0.5
50	465164.41	2201384.08	Закрепление отсутствует	0.5
51	465116.04	2201517.03	Закрепление отсутствует	0.5
52	465113.96	2201534.37	Закрепление отсутствует	0.5
53	465110.75	2201546.56	Закрепление отсутствует	0.5
54	465102.85	2201563.86	Закрепление отсутствует	0.5
55	465098.1	2201564.46	Закрепление отсутствует	0.5
56	465080.56	2201612.77	Закрепление отсутствует	0.5
57	465070.27	2201641.4	Закрепление отсутствует	0.5
58	465068.41	2201652.42	Закрепление отсутствует	0.5
59	465067.63	2201654.75	Закрепление отсутствует	0.5
60	465062.04	2201663.9	Закрепление отсутствует	0.5

Государственный регистратор		ФГИС ЕГРН
полное наименование должности	подпись	инициалы, фамилия

М.П.

Выписка из Единого государственного реестра недвижимости об объекте недвижимости
Описание местоположения земельного участка

332

Земельный участок			
(вид объекта недвижимости)			
Лист № __ Раздела 3.2	Всего листов раздела 3.2 : __	Всего разделов: __	Всего листов выписки: __
16.02.2022 № 99/2022/442995872			
Кадастровый номер:		47:07:0000000:91509	

Сведения о характерных точках границы земельного участка				
Система координат: Зона №				
Номер точки	Координаты		Описание закрепления на местности	Средняя квадратическая погрешность определения координат характерных точек границ земельного участка, м
	X	Y		
1	2	3	4	5
61	465039.06	2201726.42	Закрепление отсутствует	0.5
62	464996.94	2201852.9	Закрепление отсутствует	0.5
63	464985.06	2201889.72	Закрепление отсутствует	0.5
64	464961.48	2201955.45	Закрепление отсутствует	0.5
65	464955.21	2201976.26	Закрепление отсутствует	0.5
66	464897.95	2202101.43	Закрепление отсутствует	0.5
67	464872.67	2202156.32	Закрепление отсутствует	0.5
68	464863.38	2202183.75	Закрепление отсутствует	0.5
69	464858.51	2202189.8	Закрепление отсутствует	0.5
70	464854.64	2202194.64	Закрепление отсутствует	0.5
71	464742.43	2202421.23	Закрепление отсутствует	0.5
72	464715.2	2202483.13	Закрепление отсутствует	0.5
73	464560.06	2202814.07	Закрепление отсутствует	0.5
74	464529.35	2202887.37	Закрепление отсутствует	0.5
75	464513.24	2202913.49	Закрепление отсутствует	0.5

Государственный регистратор		ФГИС ЕГРН
полное наименование должности	подпись	инициалы, фамилия

М.П.

Выписка из Единого государственного реестра недвижимости об объекте недвижимости
Описание местоположения земельного участка

333

Земельный участок			
(вид объекта недвижимости)			
Лист № __ Раздела 3.2	Всего листов раздела 3.2 : __	Всего разделов: __	Всего листов выписки: __
16.02.2022 № 99/2022/442995872			
Кадастровый номер:		47:07:0000000:91509	

Сведения о характерных точках границы земельного участка				
Система координат: Зона №				
Номер точки	Координаты		Описание закрепления на местности	Средняя квадратическая погрешность определения координат характерных точек границ земельного участка, м
	X	Y		
1	2	3	4	5
76	464462.52	2203022.58	Закрепление отсутствует	0.5
77	464229.91	2203512.33	Закрепление отсутствует	0.5
78	464221.12	2203532.44	Закрепление отсутствует	0.5
79	464063.36	2203868.72	Закрепление отсутствует	0.5
80	463947.89	2204115.26	Закрепление отсутствует	0.5
81	463829.88	2204356.91	Закрепление отсутствует	0.5
82	463823.76	2204377.23	Закрепление отсутствует	0.5
83	463807.12	2204410.11	Закрепление отсутствует	0.5
84	463734.25	2204561.03	Закрепление отсутствует	0.5
85	463710.89	2204611.99	Закрепление отсутствует	0.5
86	463687.36	2204598.75	Закрепление отсутствует	0.5
87	463692.25	2204588.02	Закрепление отсутствует	0.5
88	463690.91	2204581.11	Закрепление отсутствует	0.5
89	463687.67	2204575.9	Закрепление отсутствует	0.5
90	463695.22	2204559.35	Закрепление отсутствует	0.5

Государственный регистратор		ФГИС ЕГРН
полное наименование должности	подпись	инициалы, фамилия

М.П.

Выписка из Единого государственного реестра недвижимости об объекте недвижимости
Описание местоположения земельного участка

Земельный участок			
<small>(вид объекта недвижимости)</small>			
Лист № __ Раздела 3.2	Всего листов раздела 3.2 : __	Всего разделов: __	Всего листов выписки: __
16.02.2022 № 99/2022/442995872			
Кадастровый номер:		47:07:0000000:91509	

Сведения о характерных точках границы земельного участка				
Система координат: Зона №				
Номер точки	Координаты		Описание закрепления на местности	Средняя квадратическая погрешность определения координат характерных точек границ земельного участка, м
	X	Y		
1	2	3	4	5
91	463699.72	2204560.86	Закрепление отсутствует	0.5
92	463705.41	2204558.42	Закрепление отсутствует	0.5
93	464215.27	2203475.95	Закрепление отсутствует	0.5
94	464346.63	2203192.27	Закрепление отсутствует	0.5
95	464360.99	2203153.83	Закрепление отсутствует	0.5
96	464399.25	2203073.39	Закрепление отсутствует	0.5
97	464430.81	2203005.67	Закрепление отсутствует	0.5
98	464459.05	2202945.69	Закрепление отсутствует	0.5
99	464472.4	2202916.94	Закрепление отсутствует	0.5
100	464470.94	2202909.19	Закрепление отсутствует	0.5
101	464472.31	2202903.75	Закрепление отсутствует	0.5
102	464479.82	2202895.86	Закрепление отсутствует	0.5
103	464483.38	2202895.22	Закрепление отсутствует	0.5
104	464495.78	2202875.52	Закрепление отсутствует	0.5
105	464504.42	2202857.24	Закрепление отсутствует	0.5

Государственный регистратор		ФГИС ЕГРН
полное наименование должности	подпись	инициалы, фамилия

М.П.

Выписка из Единого государственного реестра недвижимости об объекте недвижимости
Описание местоположения земельного участка

335

Земельный участок			
<small>(вид объекта недвижимости)</small>			
Лист № __ Раздела 3.2	Всего листов раздела 3.2 : __	Всего разделов: __	Всего листов выписки: __
16.02.2022 № 99/2022/442995872			
Кадастровый номер:		47:07:0000000:91509	

Сведения о характерных точках границы земельного участка				
Система координат: Зона №				
Номер точки	Координаты		Описание закрепления на местности	Средняя квадратическая погрешность определения координат характерных точек границ земельного участка, м
	X	Y		
1	2	3	4	5
106	464528.95	2202804.75	Закрепление отсутствует	0.5
107	464540.58	2202775.11	Закрепление отсутствует	0.5
108	464684.53	2202469.13	Закрепление отсутствует	0.5
109	464724.57	2202382.75	Закрепление отсутствует	0.5
110	464731.37	2202380.24	Закрепление отсутствует	0.5
111	464812.18	2202207.6	Закрепление отсутствует	0.5
112	464891.59	2202039.46	Закрепление отсутствует	0.5
113	464917.35	2201982.03	Закрепление отсутствует	0.5
114	464944.33	2201915.18	Закрепление отсутствует	0.5
115	464969.69	2201846.57	Закрепление отсутствует	0.5
116	464967.72	2201841.77	Закрепление отсутствует	0.5
117	465014.01	2201699.31	Закрепление отсутствует	0.5
118	465022.38	2201693.49	Закрепление отсутствует	0.5
119	465061.35	2201582.71	Закрепление отсутствует	0.5
120	465059.02	2201575.68	Закрепление отсутствует	0.5

Государственный регистратор		ФГИС ЕГРН
полное наименование должности	подпись	инициалы, фамилия

М.П.

Выписка из Единого государственного реестра недвижимости об объекте недвижимости
Описание местоположения земельного участка

336

Земельный участок			
<small>(вид объекта недвижимости)</small>			
Лист № __ Раздела 3.2	Всего листов раздела 3.2 : __	Всего разделов: __	Всего листов выписки: __
16.02.2022 № 99/2022/442995872			
Кадастровый номер:		47:07:0000000:91509	

Сведения о характерных точках границы земельного участка				
Система координат: Зона №				
Номер точки	Координаты		Описание закрепления на местности	Средняя квадратическая погрешность определения координат характерных точек границ земельного участка, м
	X	Y		
1	2	3	4	5
121	465065.87	2201555.1	Закрепление отсутствует	0.5
122	465070.49	2201553.01	Закрепление отсутствует	0.5
123	465131.26	2201378.52	Закрепление отсутствует	0.5
124	465133.62	2201360.56	Закрепление отсутствует	0.5
125	465141.14	2201349.68	Закрепление отсутствует	0.5
126	465200.56	2201183.25	Закрепление отсутствует	0.5
127	465214.25	2201138.33	Закрепление отсутствует	0.5
128	465240.88	2201029.4	Закрепление отсутствует	0.5
129	465252.21	2200957.85	Закрепление отсутствует	0.5
130	465258.33	2200858.73	Закрепление отсутствует	0.5
131	465268.76	2200692.65	Закрепление отсутствует	0.5
132	465265.8	2200677.18	Закрепление отсутствует	0.5
133	465266.34	2200664.38	Закрепление отсутствует	0.5
134	465271.85	2200649.61	Закрепление отсутствует	0.5
135	465273.23	2200629.99	Закрепление отсутствует	0.5

Государственный регистратор		ФГИС ЕГРН
полное наименование должности	подпись	инициалы, фамилия

М.П.

Выписка из Единого государственного реестра недвижимости об объекте недвижимости
Описание местоположения земельного участка

337

Земельный участок			
(вид объекта недвижимости)			
Лист № __ Раздела 3.2	Всего листов раздела 3.2 : __	Всего разделов: __	Всего листов выписки: __
16.02.2022 № 99/2022/442995872			
Кадастровый номер:		47:07:0000000:91509	

Сведения о характерных точках границы земельного участка				
Система координат: Зона №				
Номер точки	Координаты		Описание закрепления на местности	Средняя квадратическая погрешность определения координат характерных точек границ земельного участка, м
	X	Y		
1	2	3	4	5
136	465288.25	2200630.33	Закрепление отсутствует	0.5
137	465289.06	2200589.9	Закрепление отсутствует	0.5
138	465276.06	2200589.62	Закрепление отсутствует	0.5
139	465279.41	2200532.59	Закрепление отсутствует	0.5
140	465285.79	2200429.57	Закрепление отсутствует	0.5
141	465288.17	2200412.62	Закрепление отсутствует	0.5
142	465296.43	2200338.6	Закрепление отсутствует	0.5
143	465298.96	2200320.7	Закрепление отсутствует	0.5
144	465304.5	2200254.68	Закрепление отсутствует	0.5
145	465304.03	2200245.56	Закрепление отсутствует	0.5
146	465306.56	2200216.34	Закрепление отсутствует	0.5
147	465305.23	2200203.62	Закрепление отсутствует	0.5
148	465301.99	2200195.32	Закрепление отсутствует	0.5
149	465303.16	2200181.6	Закрепление отсутствует	0.5
150	465304.94	2200178.16	Закрепление отсутствует	0.5

Государственный регистратор		ФГИС ЕГРН
полное наименование должности	подпись	инициалы, фамилия

М.П.

Выписка из Единого государственного реестра недвижимости об объекте недвижимости
Описание местоположения земельного участка

338

Земельный участок			
(вид объекта недвижимости)			
Лист № __ Раздела 3.2	Всего листов раздела 3.2 : __	Всего разделов: __	Всего листов выписки: __
16.02.2022 № 99/2022/442995872			
Кадастровый номер:		47:07:0000000:91509	

Сведения о характерных точках границы земельного участка				
Система координат: Зона №				
Номер точки	Координаты		Описание закрепления на местности	Средняя квадратическая погрешность определения координат характерных точек границ земельного участка, м
	X	Y		
1	2	3	4	5
151	465313.66	2200132.06	Закрепление отсутствует	0.5
152	465322.65	2200053.3	Закрепление отсутствует	0.5
153	465345.43	2199821.34	Закрепление отсутствует	0.5
154	465359.09	2199662.45	Закрепление отсутствует	0.5
155	465360.09	2199623.66	Закрепление отсутствует	0.5
156	465362.41	2199603.75	Закрепление отсутствует	0.5
157	465359.96	2199595.89	Закрепление отсутствует	0.5
158	465361.28	2199584.74	Закрепление отсутствует	0.5
159	465366.95	2199577.5	Закрепление отсутствует	0.5
160	465390.28	2199468.93	Закрепление отсутствует	0.5
161	465448.63	2199261.72	Закрепление отсутствует	0.5
162	465459.9	2199216.53	Закрепление отсутствует	0.5
163	465458.94	2199214.29	Закрепление отсутствует	0.5
164	465466.76	2199189.77	Закрепление отсутствует	0.5
165	465474.43	2199179.51	Закрепление отсутствует	0.5

Государственный регистратор		ФГИС ЕГРН
полное наименование должности	подпись	инициалы, фамилия

М.П.

Выписка из Единого государственного реестра недвижимости об объекте недвижимости
Описание местоположения земельного участка

339

Земельный участок			
(вид объекта недвижимости)			
Лист № __ Раздела 3.2	Всего листов раздела 3.2 : __	Всего разделов: __	Всего листов выписки: __
16.02.2022 № 99/2022/442995872			
Кадастровый номер:		47:07:0000000:91509	

Сведения о характерных точках границы земельного участка				
Система координат: Зона №				
Номер точки	Координаты		Описание закрепления на местности	Средняя квадратическая погрешность определения координат характерных точек границ земельного участка, м
	X	Y		
1	2	3	4	5
166	465518.43	2199031.97	Закрепление отсутствует	0.5
167	465545.46	2198881.78	Закрепление отсутствует	0.5
168	465546.6	2198822.38	Закрепление отсутствует	0.5
169	465536.59	2198735.05	Закрепление отсутствует	0.5
170	465532.52	2198717.26	Закрепление отсутствует	0.5
171	465530.04	2198588.71	Закрепление отсутствует	0.5
172	465531.23	2198573.62	Закрепление отсутствует	0.5
173	465538.29	2198565.37	Закрепление отсутствует	0.5
174	465545.45	2198561.75	Закрепление отсутствует	0.5
175	465569.88	2198561.04	Закрепление отсутствует	0.5
176	465577.4	2198562.96	Закрепление отсутствует	0.5
177	465586.99	2198568.5	Закрепление отсутствует	0.5
178	466203.57	2195117.01	Закрепление отсутствует	0.5
179	466094.13	2195553.87	Закрепление отсутствует	0.5
180	466071.73	2195644.66	Закрепление отсутствует	0.5

Государственный регистратор		ФГИС ЕГРН
полное наименование должности	подпись	инициалы, фамилия

М.П.

Выписка из Единого государственного реестра недвижимости об объекте недвижимости
Описание местоположения земельного участка

340

Земельный участок			
(вид объекта недвижимости)			
Лист № __ Раздела 3.2	Всего листов раздела 3.2 : __	Всего разделов: __	Всего листов выписки: __
16.02.2022 № 99/2022/442995872			
Кадастровый номер:		47:07:0000000:91509	

Сведения о характерных точках границы земельного участка				
Система координат: Зона №				
Номер точки	Координаты		Описание закрепления на местности	Средняя квадратическая погрешность определения координат характерных точек границ земельного участка, м
	X	Y		
1	2	3	4	5
181	466068.92	2195643.99	Закрепление отсутствует	0.5
182	466066.84	2195652.42	Закрепление отсутствует	0.5
183	466069.76	2195653.11	Закрепление отсутствует	0.5
184	466061.33	2195692.62	Закрепление отсутствует	0.5
185	466063.77	2195693.47	Закрепление отсутствует	0.5
186	466062.74	2195697.12	Закрепление отсутствует	0.5
187	466060.28	2195696.48	Закрепление отсутствует	0.5
188	466022.84	2195835.19	Закрепление отсутствует	0.5
189	465930.46	2196160.39	Закрепление отсутствует	0.5
190	465890.9	2196298.02	Закрепление отсутствует	0.5
191	465838.2	2196481.83	Закрепление отсутствует	0.5
192	465753.8	2196778.72	Закрепление отсутствует	0.5
193	465737.44	2196847.46	Закрепление отсутствует	0.5
194	465740.69	2196850.77	Закрепление отсутствует	0.5
195	465740.55	2196860.3	Закрепление отсутствует	0.5

Государственный регистратор		ФГИС ЕГРН
полное наименование должности	подпись	инициалы, фамилия

М.П.

Выписка из Единого государственного реестра недвижимости об объекте недвижимости
Описание местоположения земельного участка

341

Земельный участок			
(вид объекта недвижимости)			
Лист № __ Раздела 3.2	Всего листов раздела 3.2 : __	Всего разделов: __	Всего листов выписки: __
16.02.2022 № 99/2022/442995872			
Кадастровый номер:		47:07:0000000:91509	

Сведения о характерных точках границы земельного участка				
Система координат: Зона №				
Номер точки	Координаты		Описание закрепления на местности	Средняя квадратическая погрешность определения координат характерных точек границ земельного участка, м
	X	Y		
1	2	3	4	5
196	465731.49	2196868.01	Закрепление отсутствует	0.5
197	465721.5	2196919.4	Закрепление отсутствует	0.5
198	465704.31	2197029.13	Закрепление отсутствует	0.5
199	465700.01	2197067.54	Закрепление отсутствует	0.5
200	465645.78	2197551.22	Закрепление отсутствует	0.5
201	465643.56	2197571.29	Закрепление отсутствует	0.5
202	465617.92	2197803.55	Закрепление отсутствует	0.5
203	465618.41	2197809.36	Закрепление отсутствует	0.5
204	465615.65	2197869.53	Закрепление отсутствует	0.5
205	465596.21	2198021.7	Закрепление отсутствует	0.5
206	465592.61	2198071.64	Закрепление отсутствует	0.5
207	465589.44	2198206.14	Закрепление отсутствует	0.5
208	465587.33	2198232.69	Закрепление отсутствует	0.5
209	465584.4	2198258.59	Закрепление отсутствует	0.5
210	465585.75	2198420.88	Закрепление отсутствует	0.5

Государственный регистратор		ФГИС ЕГРН
полное наименование должности	подпись	инициалы, фамилия

М.П.

Выписка из Единого государственного реестра недвижимости об объекте недвижимости
Описание местоположения земельного участка

342

Земельный участок			
(вид объекта недвижимости)			
Лист № __ Раздела 3.2	Всего листов раздела 3.2 : __	Всего разделов: __	Всего листов выписки: __
16.02.2022 № 99/2022/442995872			
Кадастровый номер:		47:07:0000000:91509	

Сведения о характерных точках границы земельного участка				
Система координат: Зона №				
Номер точки	Координаты		Описание закрепления на местности	Средняя квадратическая погрешность определения координат характерных точек границ земельного участка, м
	X	Y		
1	2	3	4	5
211	465582.79	2198454.5	Закрепление отсутствует	0.5
212	465590.16	2198530.15	Закрепление отсутствует	0.5
213	465587.36	2198543.82	Закрепление отсутствует	0.5
214	465581.59	2198551.88	Закрепление отсутствует	0.5
215	465557.18	2198551.61	Закрепление отсутствует	0.5
216	465545.46	2198550.44	Закрепление отсутствует	0.5
217	465537.2	2198546.05	Закрепление отсутствует	0.5
218	465531.91	2198538.06	Закрепление отсутствует	0.5
219	465528.16	2198523.33	Закрепление отсутствует	0.5
220	465532.96	2198471.56	Закрепление отсутствует	0.5
221	465536.4	2198395.22	Закрепление отсутствует	0.5
222	465538.12	2198308.85	Закрепление отсутствует	0.5
223	465540.9	2198256.62	Закрепление отсутствует	0.5
224	465545.37	2198195.39	Закрепление отсутствует	0.5
225	465551.64	2198131.78	Закрепление отсутствует	0.5

Государственный регистратор		ФГИС ЕГРН
полное наименование должности	подпись	инициалы, фамилия

М.П.

Выписка из Единого государственного реестра недвижимости об объекте недвижимости
Описание местоположения земельного участка

343

Земельный участок			
<small>(вид объекта недвижимости)</small>			
Лист № __ Раздела 3.2	Всего листов раздела 3.2 : __	Всего разделов: __	Всего листов выписки: __
16.02.2022 № 99/2022/442995872			
Кадастровый номер:		47:07:0000000:91509	

Сведения о характерных точках границы земельного участка				
Система координат: Зона №				
Номер точки	Координаты		Описание закрепления на местности	Средняя квадратическая погрешность определения координат характерных точек границ земельного участка, м
	X	Y		
1	2	3	4	5
226	465555.65	2198118.87	Закрепление отсутствует	0.5
227	465571.73	2197962.1	Закрепление отсутствует	0.5
228	465578.76	2197887.55	Закрепление отсутствует	0.5
229	465582.51	2197847.17	Закрепление отсутствует	0.5
230	465590.38	2197776.88	Закрепление отсутствует	0.5
231	465602.24	2197671.52	Закрепление отсутствует	0.5
232	465632.03	2197403.34	Закрепление отсутствует	0.5
233	465658.52	2197165.23	Закрепление отсутствует	0.5
234	465677.67	2197000.11	Закрепление отсутствует	0.5
235	465688.76	2196929.51	Закрепление отсутствует	0.5
236	465707.08	2196840.73	Закрепление отсутствует	0.5
237	465724.87	2196770.8	Закрепление отсутствует	0.5
238	465747.49	2196691	Закрепление отсутствует	0.5
239	465937.43	2196028.08	Закрепление отсутствует	0.5
240	466038.14	2195659.62	Закрепление отсутствует	0.5

Государственный регистратор		ФГИС ЕГРН
полное наименование должности	подпись	инициалы, фамилия

М.П.

Выписка из Единого государственного реестра недвижимости об объекте недвижимости
Описание местоположения земельного участка

344

Земельный участок			
(вид объекта недвижимости)			
Лист № __ Раздела 3.2	Всего листов раздела 3.2 : __	Всего разделов: __	Всего листов выписки: __
16.02.2022 № 99/2022/442995872			
Кадастровый номер:		47:07:0000000:91509	

Сведения о характерных точках границы земельного участка				
Система координат:				
Зона №				
Номер точки	Координаты		Описание закрепления на местности	Средняя квадратическая погрешность определения координат характерных точек границ земельного участка, м
	X	Y		
1	2	3	4	5
241	466064.23	2195545.51	Закрепление отсутствует	0.5
242	466173.11	2195117.01	Закрепление отсутствует	0.5

Государственный регистратор		ФГИС ЕГРН
полное наименование должности	подпись	инициалы, фамилия

М.П.

Земельный участок			
(вид объекта недвижимости)			
Лист № ___ Раздела 4	Всего листов раздела 4 : ___	Всего разделов: ___	Всего листов выписки: ___
16.02.2022 № 99/2022/442995872			
Кадастровый номер:		47:07:0000000:91509	

План (чертеж, схема) части земельного участка	Учетный номер части: 47:07:0000000:91509/1		
			
Масштаб 1: данные отсутствуют	Условные обозначения:		

Государственный регистратор		ФГИС ЕГРН
полное наименование должности	подпись	инициалы, фамилия

М.П.

Земельный участок			
(вид объекта недвижимости)			
Лист № __ Раздела 4	Всего листов раздела 4 : __	Всего разделов: __	Всего листов выписки: __
16.02.2022 № 99/2022/442995872			
Кадастровый номер:		47:07:0000000:91509	

План (чертеж, схема) части земельного участка	Учетный номер части: 47:07:0000000:91509/2		
			
Масштаб 1: данные отсутствуют	Условные обозначения:		

Государственный регистратор		ФГИС ЕГРН
полное наименование должности	подпись	инициалы, фамилия

М.П.

Земельный участок			
(вид объекта недвижимости)			
Лист № __ Раздела 4	Всего листов раздела 4 : __	Всего разделов: __	Всего листов выписки: __
16.02.2022 № 99/2022/442995872			
Кадастровый номер:		47:07:0000000:91509	

План (чертеж, схема) части земельного участка	Учетный номер части: 47:07:0000000:91509/3		
			
Масштаб 1: данные отсутствуют	Условные обозначения:		

Государственный регистратор		ФГИС ЕГРН
полное наименование должности	подпись	инициалы, фамилия

М.П.

Земельный участок			
(вид объекта недвижимости)			
Лист № __ Раздела 4	Всего листов раздела 4 : __	Всего разделов: __	Всего листов выписки: __
16.02.2022 № 99/2022/442995872			
Кадастровый номер:		47:07:0000000:91509	

План (чертеж, схема) части земельного участка		Учетный номер части: 47:07:0000000:91509/4	
			
Масштаб 1: данные отсутствуют	Условные обозначения:		

Государственный регистратор		ФГИС ЕГРН
полное наименование должности	подпись	инициалы, фамилия

М.П.

Земельный участок			
(вид объекта недвижимости)			
Лист № __ Раздела 4.1	Всего листов раздела 4.1 : __	Всего разделов: __	Всего листов выписки: __
16.02.2022 № 99/2022/442995872			
Кадастровый номер:		47:07:0000000:91509	

Учетный номер части	Площадь (м ²)	Содержание ограничения в использовании или ограничения права на объект недвижимости или обременения объекта недвижимости
1	2	3
1	1459	, 47.07.2.83, Карта (план) № 149/2012 от 23.10.2012
2	1505	, 47.07.2.82, Карта (план) № 117/2012 от 12.10.2012
3	458	, 47.07.0.7, Приказ "Об установлении границы территории объекта культурного наследия федерального значения "Ансамбль "Зеленый пояс Славы Ленинграда": Памятник "Сад мира" № 49 от 30.09.2013
4	187	, 47.07.0.29, Приказ Комитета по культуре Ленинградской области об установлении границ территории объекта культурного наследия регионального значения "Памятник-обелиск советским летчикам Балакану В.Ф. и Темнову Б.М., погибшим в боях за Ленинград 09.06.44 г. (на месте г № 01-03/14-75 от 13.10.2014

Государственный регистратор		ФГИС ЕГРН
полное наименование должности	подпись	инициалы, фамилия

М.П.

Выписка из Единого государственного реестра недвижимости об объекте недвижимости
Сведения о частях земельного участка

Земельный участок				
<small>(вид объекта недвижимости)</small>				
Лист № __ Раздела 4.2		Всего листов раздела 4.2 : __		Всего разделов: __
Всего листов выписки: __				
16.02.2022 № 99/2022/442995872				
Кадастровый номер:			47:07:0000000:91509	
Сведения о характерных точках границы части (частей) земельного участка				
Учетный номер части: 1				
Система координат: МСК 47 зона 2				
Зона №				
Номер точки	Координаты, м		Описание закрепления на местности	Средняя квадратическая погрешность определения координат характерных точек границы части земельного участка, м
	X	Y		
1	2	3	4	5
243	465629.64	2197424.85	данные отсутствуют	данные отсутствуют
244	465624.29	2197473.06	данные отсутствуют	данные отсутствуют
245	465653.95	2197478.22	данные отсутствуют	данные отсутствуют
246	465659.36	2197430.01	данные отсутствуют	данные отсутствуют
247	465659.45	2197429.27	данные отсутствуют	данные отсутствуют
248	465629.74	2197424.04	данные отсутствуют	данные отсутствуют
249	465624.21	2197473.77	данные отсутствуют	данные отсутствуют
250	465653.88	2197478.98	данные отсутствуют	данные отсутствуют
251	465348.59	2199784.55	данные отсутствуют	данные отсутствуют
252	465345.39	2199821.83	данные отсутствуют	данные отсутствуют
253	465341.89	2199857.43	данные отсутствуют	данные отсутствуют
254	465347.9	2199857.94	данные отсутствуют	данные отсутствуют
255	465355.29	2199785.12	данные отсутствуют	данные отсутствуют
256	465550.98	2198426.83	данные отсутствуют	0.25
257	465534.93	2198427.78	данные отсутствуют	данные отсутствуют
258	465534.41	2198439.45	данные отсутствуют	данные отсутствуют
Государственный регистратор			ФГИС ЕГРН	
полное наименование должности			подпись	
			инициалы, фамилия	

М.П.

Выписка из Единого государственного реестра недвижимости об объекте недвижимости
Сведения о частях земельного участка

351

Земельный участок			
<small>(вид объекта недвижимости)</small>			
Лист № __ Раздела 4.2	Всего листов раздела 4.2 : __	Всего разделов: __	Всего листов выписки: __
16.02.2022 № 99/2022/442995872			
Кадастровый номер:		47:07:0000000:91509	

Номер точки	Координаты, м		Описание закрепления на местности	Средняя квадратическая погрешность определения координат характерных точек границы части земельного участка, м
	X	Y		
1	2	3	4	5
259	465551.01	2198438.16	данные отсутствуют	0.25

Государственный регистратор		ФГИС ЕГРН
полное наименование должности	подпись	инициалы, фамилия

М.П.

Выписка из Единого государственного реестра недвижимости об объекте недвижимости
Сведения о частях земельного участка

352

Земельный участок				
<small>(вид объекта недвижимости)</small>				
Лист № __ Раздела 4.2		Всего листов раздела 4.2 : __		Всего разделов: __
Всего листов выписки: __				
16.02.2022 № 99/2022/442995872				
Кадастровый номер:			47:07:0000000:91509	
Сведения о характерных точках границы части (частей) земельного участка				
Учетный номер части: 2				
Система координат: МСК 47 зона 2				
Зона №				
Номер точки	Координаты, м		Описание закрепления на местности	Средняя квадратическая погрешность определения координат характерных точек границы части земельного участка, м
	X	Y		
1	2	3	4	5
243	465629.64	2197424.85	данные отсутствуют	данные отсутствуют
244	465624.29	2197473.06	данные отсутствуют	данные отсутствуют
245	465653.95	2197478.22	данные отсутствуют	данные отсутствуют
246	465659.36	2197430.01	данные отсутствуют	данные отсутствуют
247	465659.45	2197429.27	данные отсутствуют	данные отсутствуют
248	465629.74	2197424.04	данные отсутствуют	данные отсутствуют
249	465624.21	2197473.77	данные отсутствуют	данные отсутствуют
250	465653.88	2197478.98	данные отсутствуют	данные отсутствуют
251	465348.59	2199784.55	данные отсутствуют	данные отсутствуют
252	465345.39	2199821.83	данные отсутствуют	данные отсутствуют
253	465341.89	2199857.43	данные отсутствуют	данные отсутствуют
254	465347.9	2199857.94	данные отсутствуют	данные отсутствуют
255	465355.29	2199785.12	данные отсутствуют	данные отсутствуют
256	465550.98	2198426.83	данные отсутствуют	0.25
257	465534.93	2198427.78	данные отсутствуют	данные отсутствуют
258	465534.41	2198439.45	данные отсутствуют	данные отсутствуют
Государственный регистратор			ФГИС ЕГРН	
полное наименование должности			подпись	
			инициалы, фамилия	

М.П.

Выписка из Единого государственного реестра недвижимости об объекте недвижимости
Сведения о частях земельного участка

Земельный участок			
<small>(вид объекта недвижимости)</small>			
Лист № ___ Раздела 4.2	Всего листов раздела 4.2 : ___	Всего разделов: ___	Всего листов выписки: ___
16.02.2022 № 99/2022/442995872			
Кадастровый номер:		47:07:0000000:91509	

Номер точки	Координаты, м		Описание закрепления на местности	Средняя квадратическая погрешность определения координат характерных точек границы части земельного участка, м
	X	Y		
1	2	3	4	5
259	465551.01	2198438.16	данные отсутствуют	0.25

Государственный регистратор		ФГИС ЕГРН
полное наименование должности	подпись	инициалы, фамилия

М.П.

Выписка из Единого государственного реестра недвижимости об объекте недвижимости
Сведения о частях земельного участка

Земельный участок				
<small>(вид объекта недвижимости)</small>				
Лист № __ Раздела 4.2		Всего листов раздела 4.2 : __		Всего разделов: __
Всего листов выписки: __				
16.02.2022 № 99/2022/442995872				
Кадастровый номер:			47:07:0000000:91509	
Сведения о характерных точках границы части (частей) земельного участка				
Учетный номер части: 3				
Система координат: МСК 47 зона 2				
Зона №				
Номер точки	Координаты, м		Описание закрепления на местности	Средняя квадратическая погрешность определения координат характерных точек границы части земельного участка, м
	X	Y		
1	2	3	4	5
243	465629.64	2197424.85	данные отсутствуют	данные отсутствуют
244	465624.29	2197473.06	данные отсутствуют	данные отсутствуют
245	465653.95	2197478.22	данные отсутствуют	данные отсутствуют
246	465659.36	2197430.01	данные отсутствуют	данные отсутствуют
247	465659.45	2197429.27	данные отсутствуют	данные отсутствуют
248	465629.74	2197424.04	данные отсутствуют	данные отсутствуют
249	465624.21	2197473.77	данные отсутствуют	данные отсутствуют
250	465653.88	2197478.98	данные отсутствуют	данные отсутствуют
251	465348.59	2199784.55	данные отсутствуют	данные отсутствуют
252	465345.39	2199821.83	данные отсутствуют	данные отсутствуют
253	465341.89	2199857.43	данные отсутствуют	данные отсутствуют
254	465347.9	2199857.94	данные отсутствуют	данные отсутствуют
255	465355.29	2199785.12	данные отсутствуют	данные отсутствуют
256	465550.98	2198426.83	данные отсутствуют	0.25
257	465534.93	2198427.78	данные отсутствуют	данные отсутствуют
258	465534.41	2198439.45	данные отсутствуют	данные отсутствуют
Государственный регистратор			ФГИС ЕГРН	
полное наименование должности			подпись	
			инициалы, фамилия	

М.П.

Выписка из Единого государственного реестра недвижимости об объекте недвижимости
Сведения о частях земельного участка

355

Земельный участок			
<small>(вид объекта недвижимости)</small>			
Лист № __ Раздела 4.2	Всего листов раздела 4.2 : __	Всего разделов: __	Всего листов выписки: __
16.02.2022 № 99/2022/442995872			
Кадастровый номер:		47:07:0000000:91509	

Номер точки	Координаты, м		Описание закрепления на местности	Средняя квадратическая погрешность определения координат характерных точек границы части земельного участка, м
	X	Y		
1	2	3	4	5
259	465551.01	2198438.16	данные отсутствуют	0.25

Государственный регистратор		ФГИС ЕГРН
полное наименование должности	подпись	инициалы, фамилия

М.П.

Выписка из Единого государственного реестра недвижимости об объекте недвижимости
Сведения о частях земельного участка

Земельный участок				
<small>(вид объекта недвижимости)</small>				
Лист № __ Раздела 4.2		Всего листов раздела 4.2 : __		Всего разделов: __
Всего листов выписки: __				
16.02.2022 № 99/2022/442995872				
Кадастровый номер:			47:07:0000000:91509	
Сведения о характерных точках границы части (частей) земельного участка				
Учетный номер части: 4				
Система координат: МСК 47 зона 2				
Зона №				
Номер точки	Координаты, м		Описание закрепления на местности	Средняя квадратическая погрешность определения координат характерных точек границы части земельного участка, м
	X	Y		
1	2	3	4	5
243	465629.64	2197424.85	данные отсутствуют	данные отсутствуют
244	465624.29	2197473.06	данные отсутствуют	данные отсутствуют
245	465653.95	2197478.22	данные отсутствуют	данные отсутствуют
246	465659.36	2197430.01	данные отсутствуют	данные отсутствуют
247	465659.45	2197429.27	данные отсутствуют	данные отсутствуют
248	465629.74	2197424.04	данные отсутствуют	данные отсутствуют
249	465624.21	2197473.77	данные отсутствуют	данные отсутствуют
250	465653.88	2197478.98	данные отсутствуют	данные отсутствуют
251	465348.59	2199784.55	данные отсутствуют	данные отсутствуют
252	465345.39	2199821.83	данные отсутствуют	данные отсутствуют
253	465341.89	2199857.43	данные отсутствуют	данные отсутствуют
254	465347.9	2199857.94	данные отсутствуют	данные отсутствуют
255	465355.29	2199785.12	данные отсутствуют	данные отсутствуют
256	465550.98	2198426.83	данные отсутствуют	0.25
257	465534.93	2198427.78	данные отсутствуют	данные отсутствуют
258	465534.41	2198439.45	данные отсутствуют	данные отсутствуют
Государственный регистратор			ФГИС ЕГРН	
полное наименование должности			подпись	
			инициалы, фамилия	

М.П.

Выписка из Единого государственного реестра недвижимости об объекте недвижимости
Сведения о частях земельного участка

357

Земельный участок			
<small>(вид объекта недвижимости)</small>			
Лист № __ Раздела 4.2	Всего листов раздела 4.2 : __	Всего разделов: __	Всего листов выписки: __
16.02.2022 № 99/2022/442995872			
Кадастровый номер:		47:07:0000000:91509	

Номер точки	Координаты, м		Описание закрепления на местности	Средняя квадратическая погрешность определения координат характерных точек границы части земельного участка, м
	X	Y		
1	2	3	4	5
259	465551.01	2198438.16	данные отсутствуют	0.25

Государственный регистратор		ФГИС ЕГРН
полное наименование должности	подпись	инициалы, фамилия

М.П.

Выписка из Единого государственного реестра недвижимости об объекте недвижимости
Сведения о характеристиках объекта недвижимости

На основании запроса от 16.02.2022 г., поступившего на рассмотрение 16.02.2022 г., сообщаем, что согласно записям Единого государственного реестра недвижимости:

Земельный участок			
(вид объекта недвижимости)			
Лист № __ Раздела 1	Всего листов раздела 1 : __	Всего разделов: __	Всего листов выписки: __
16.02.2022 № 99/2022/442997743			
Кадастровый номер:		47:07:0000000:91002	

Номер кадастрового квартала:	47:07:0000000
Дата присвоения кадастрового номера:	01.04.2016
Ранее присвоенный государственный учетный номер:	данные отсутствуют
Адрес:	Российская Федерация, Ленинградская область, Всеволожский муниципальный район, Юкковское сельское поселение
Площадь:	25035 +/- 55
Кадастровая стоимость, руб.:	143450.55
Кадастровые номера расположенных в пределах земельного участка объектов недвижимости:	47:00:0000000:1557
Кадастровые номера объектов недвижимости, из которых образован объект недвижимости:	данные отсутствуют
Кадастровые номера образованных объектов недвижимости:	данные отсутствуют
Сведения о включении объекта недвижимости в состав предприятия как имущественного комплекса:	

Государственный регистратор		ФГИС ЕГРН
полное наименование должности	подпись	инициалы, фамилия

М.П.

Выписка из Единого государственного реестра недвижимости об объекте недвижимости
Сведения о характеристиках объекта недвижимости

359

Земельный участок			
(вид объекта недвижимости)			
Лист № ___ Раздела 1	Всего листов раздела 1 : ___	Всего разделов: ___	Всего листов выписки: ___
16.02.2022 № 99/2022/442997743			
Кадастровый номер:		47:07:0000000:91002	

Категория земель:	
Виды разрешенного использования:	для размещения части автомобильной дороги общего пользования «Парголово - Огоньки»
Сведения о кадастровом инженере:	Волкова Ольга Николаевна №47-11-0296
Сведения о лесах, водных объектах и об иных природных объектах, расположенных в пределах земельного участка:	данные отсутствуют
Сведения о том, что земельный участок полностью или частично расположен в границах зоны с особыми условиями использования территории или территории объекта культурного наследия	данные отсутствуют
Сведения о том, что земельный участок расположен в границах особой экономической зоны, территории опережающего социально-экономического развития, зоны территориального развития в Российской Федерации, игровой зоны:	данные отсутствуют
Сведения о том, что земельный участок расположен в границах особо охраняемой природной территории, охотничьих угодий, лесничеств, лесопарков:	данные отсутствуют
Сведения о результатах проведения государственного земельного надзора:	данные отсутствуют
Сведения о расположении земельного участка в границах территории, в отношении которой утвержден проект межевания территории:	данные отсутствуют

Государственный регистратор		ФГИС ЕГРН
полное наименование должности	подпись	инициалы, фамилия

М.П.

Выписка из Единого государственного реестра недвижимости об объекте недвижимости
Сведения о характеристиках объекта недвижимости

360

Земельный участок			
<small>(вид объекта недвижимости)</small>			
Лист № ___ Раздела 1	Всего листов раздела 1 : ___	Всего разделов: ___	Всего листов выписки: ___
16.02.2022 № 99/2022/442997743			
Кадастровый номер:		47:07:0000000:91002	

Условный номер земельного участка:	данные отсутствуют
Сведения о принятии акта и (или) заключении договора, предусматривающих предоставление в соответствии с земельным законодательством исполнительным органом государственной власти или органом местного самоуправления находящегося в государственной или муниципальной собственности земельного участка для строительства наемного дома социального использования или наемного дома коммерческого использования:	данные отсутствуют
Сведения о том, что земельный участок или земельные участки образованы на основании решения об изъятии земельного участка и (или) расположенного на нем объекта недвижимости для государственных или муниципальных нужд:	данные отсутствуют
Сведения о том, что земельный участок образован из земель или земельного участка, государственная собственность на которые не разграничена:	данные отсутствуют
Сведения о наличии земельного спора о местоположении границ земельных участков:	данные отсутствуют
Статус записи об объекте недвижимости:	Сведения об объекте недвижимости имеют статус "актуальные"
Особые отметки:	Сведения необходимые для заполнения раздела 4 отсутствуют. Сведения необходимые для заполнения раздела 4.1 отсутствуют. Сведения необходимые для заполнения раздела 4.2 отсутствуют.
Получатель выписки:	АКЦИОНЕРНОЕ ОБЩЕСТВО "АВТО-ДОРСЕРВИС" ИНН 7806147308

Государственный регистратор		ФГИС ЕГРН
полное наименование должности	подпись	инициалы, фамилия

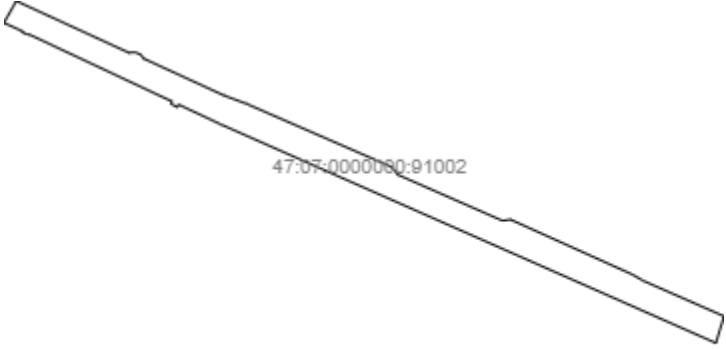
М.П.

Земельный участок	
(вид объекта недвижимости)	
Лист № ___ Раздела <u>2</u>	Всего листов раздела <u>2</u> : ___
Всего разделов: ___	
Всего листов выписки: ___	
16.02.2022 № 99/2022/442997743	
Кадастровый номер:	47:07:0000000:91002
1. Правообладатель (правообладатели):	1.1. Ленинградская область
2. Вид, номер и дата государственной регистрации права:	2.1. Собственность, № 47-47/001-47/012/002/2016-3359/1 от 10.06.2016
3. Ограничение прав и обременение объекта недвижимости:	не зарегистрировано
1. Правообладатель (правообладатели):	1.2. Государственное казенное учреждение Ленинградской области "Управление автомобильных дорог Ленинградской области", ИНН: 4716021880
2. Вид, номер и дата государственной регистрации права:	2.2. Постоянное (бессрочное) пользование, № 47:07:0000000:91002-47/018/2017-1 от 17.11.2017
3. Ограничение прав и обременение объекта недвижимости:	не зарегистрировано
4. Договоры участия в долевом строительстве:	не зарегистрировано
5. Заявленные в судебном порядке права требования:	данные отсутствуют
6. Сведения о возражении в отношении зарегистрированного права:	данные отсутствуют
7. Сведения о наличии решения об изъятии объекта недвижимости для государственных и муниципальных нужд:	данные отсутствуют
8. Сведения о невозможности государственной регистрации без личного участия правообладателя или его законного представителя:	
9. Правопритязания и сведения о наличии поступивших, но не рассмотренных заявлений о проведении государственной регистрации права (перехода, прекращения права), ограничения права или обременения объекта недвижимости, сделки в отношении объекта недвижимости:	данные отсутствуют
10. Сведения об осуществлении государственной регистрации сделки, права, ограничения права без необходимого в силу закона согласия третьего лица, органа:	данные отсутствуют
11. Сведения о невозможности государственной регистрации перехода, прекращения, ограничения права на земельный участок из земель сельскохозяйственного назначения:	

Государственный регистратор		ФГИС ЕГРН
полное наименование должности	подпись	инициалы, фамилия

М.П.

Земельный участок			
(вид объекта недвижимости)			
Лист № __ Раздела <u>3</u>	Всего листов раздела <u>3</u> : __	Всего разделов: __	Всего листов выписки: __
16.02.2022 № 99/2022/442997743			
Кадастровый номер:		47:07:0000000:91002	

План (чертеж, схема) земельного участка			
 47:07:0000000:91002			
Масштаб 1: данные отсутствуют	Условные обозначения:		

Государственный регистратор		ФГИС ЕГРН
полное наименование должности	подпись	инициалы, фамилия

М.П.

Выписка из Единого государственного реестра недвижимости об объекте недвижимости
Описание местоположения земельного участка

363

Земельный участок			
(вид объекта недвижимости)			
Лист № __ Раздела 3.1	Всего листов раздела 3.1 : __	Всего разделов: __	Всего листов выписки: __
16.02.2022 № 99/2022/442997743			
Кадастровый номер:		47:07:0000000:91002	

Описание местоположения границ земельного участка							
Номер п/п	Номер точки		Дирекционный угол	Горизонтальное проложение, м	Описание закрепления на местности	Кадастровые номера смежных участков	Сведения об адресах правообладателей смежных земельных участков
	начальная	конечная					
1	2	3	4	5	6	7	8
1	1	2	данные отсутствуют	данные отсутствуют	данные отсутствуют	данные отсутствуют	данные отсутствуют
2	2	3	данные отсутствуют	данные отсутствуют	данные отсутствуют	данные отсутствуют	данные отсутствуют
3	3	4	данные отсутствуют	данные отсутствуют	данные отсутствуют	данные отсутствуют	данные отсутствуют
4	4	5	данные отсутствуют	данные отсутствуют	данные отсутствуют	данные отсутствуют	данные отсутствуют
5	5	6	данные отсутствуют	данные отсутствуют	данные отсутствуют	данные отсутствуют	данные отсутствуют
6	6	7	данные отсутствуют	данные отсутствуют	данные отсутствуют	данные отсутствуют	данные отсутствуют
7	7	8	данные отсутствуют	данные отсутствуют	данные отсутствуют	данные отсутствуют	данные отсутствуют
8	8	9	данные отсутствуют	данные отсутствуют	данные отсутствуют	данные отсутствуют	данные отсутствуют
9	9	10	данные отсутствуют	данные отсутствуют	данные отсутствуют	данные отсутствуют	данные отсутствуют
10	10	11	данные отсутствуют	данные отсутствуют	данные отсутствуют	данные отсутствуют	данные отсутствуют
11	11	12	данные отсутствуют	данные отсутствуют	данные отсутствуют	данные отсутствуют	данные отсутствуют
12	12	13	данные отсутствуют	данные отсутствуют	данные отсутствуют	данные отсутствуют	данные отсутствуют
13	13	14	данные отсутствуют	данные отсутствуют	данные отсутствуют	данные отсутствуют	данные отсутствуют
14	14	15	данные отсутствуют	данные отсутствуют	данные отсутствуют	данные отсутствуют	данные отсутствуют

			отсутствуют	отсутствуют				
15	15	16	данные отсутствуют	данные отсутствуют	данные отсутствуют	данные отсутствуют	данные отсутствуют	364

Государственный регистратор		ФГИС ЕГРН
полное наименование должности	подпись	инициалы, фамилия

М.П.

Выписка из Единого государственного реестра недвижимости об объекте недвижимости
Описание местоположения земельного участка

365

Земельный участок			
(вид объекта недвижимости)			
Лист № __ Раздела 3.1	Всего листов раздела 3.1 : __	Всего разделов: __	Всего листов выписки: __
16.02.2022 № 99/2022/442997743			
Кадастровый номер:		47:07:0000000:91002	

Описание местоположения границ земельного участка							
Номер п/п	Номер точки		Дирекционный угол	Горизонтальное проложение, м	Описание закрепления на местности	Кадастровые номера смежных участков	Сведения об адресах правообладателей смежных земельных участков
	начальная	конечная					
1	2	3	4	5	6	7	8
16	16	17	данные отсутствуют	данные отсутствуют	данные отсутствуют	данные отсутствуют	данные отсутствуют
17	17	18	данные отсутствуют	данные отсутствуют	данные отсутствуют	данные отсутствуют	данные отсутствуют
18	18	19	данные отсутствуют	данные отсутствуют	данные отсутствуют	данные отсутствуют	данные отсутствуют
19	19	20	данные отсутствуют	данные отсутствуют	данные отсутствуют	данные отсутствуют	данные отсутствуют
20	20	21	данные отсутствуют	данные отсутствуют	данные отсутствуют	данные отсутствуют	данные отсутствуют
21	21	22	данные отсутствуют	данные отсутствуют	данные отсутствуют	данные отсутствуют	данные отсутствуют
22	22	23	данные отсутствуют	данные отсутствуют	данные отсутствуют	данные отсутствуют	данные отсутствуют
23	23	24	данные отсутствуют	данные отсутствуют	данные отсутствуют	данные отсутствуют	данные отсутствуют
24	24	25	данные отсутствуют	данные отсутствуют	данные отсутствуют	данные отсутствуют	данные отсутствуют
25	25	26	данные отсутствуют	данные отсутствуют	данные отсутствуют	данные отсутствуют	данные отсутствуют
26	26	1	данные отсутствуют	данные отсутствуют	данные отсутствуют	данные отсутствуют	данные отсутствуют

Государственный регистратор		ФГИС ЕГРН
полное наименование должности	подпись	инициалы, фамилия

М.П.

Выписка из Единого государственного реестра недвижимости об объекте недвижимости
Описание местоположения земельного участка

Земельный участок			
<small>(вид объекта недвижимости)</small>			
Лист № __ Раздела 3.2	Всего листов раздела 3.2 : __	Всего разделов: __	Всего листов выписки: __
16.02.2022 № 99/2022/442997743			
Кадастровый номер:		47:07:0000000:91002	

Сведения о характерных точках границы земельного участка				
Система координат: МСК 47 зона 2				
Зона №				
Номер точки	Координаты		Описание закрепления на местности	Средняя квадратическая погрешность определения координат характерных точек границ земельного участка, м
	X	Y		
1	2	3	4	5
1	463710.89	2204611.99	-	0.1
2	463655.19	2204733.51	-	0.1
3	463655.68	2204740.5	-	0.1
4	463652.97	2204746.33	-	0.1
5	463648.9	2204749.46	-	0.1
6	463609.16	2204836.18	-	0.1
7	463600.2	2204860.45	-	0.1
8	463532.22	2205016.96	-	0.1
9	463523.9	2205023.5	-	0.1
10	463474.41	2205136.36	-	0.1
11	463475.63	2205145.12	-	0.1
12	463416.35	2205276.85	-	0.1
13	463409.73	2205288.28	-	0.1
14	463371.49	2205375.52	-	0.1
15	463342.62	2205366.8	-	0.1

Государственный регистратор		ФГИС ЕГРН
полное наименование должности	подпись	инициалы, фамилия

М.П.

Выписка из Единого государственного реестра недвижимости об объекте недвижимости
Описание местоположения земельного участка

367

Земельный участок			
(вид объекта недвижимости)			
Лист № __ Раздела 3.2	Всего листов раздела 3.2 : __	Всего разделов: __	Всего листов выписки: __
16.02.2022 № 99/2022/442997743			
Кадастровый номер:		47:07:0000000:91002	

Сведения о характерных точках границы земельного участка				
Система координат: МСК 47 зона 2				
Зона №				
Номер точки	Координаты		Описание закрепления на местности	Средняя квадратическая погрешность определения координат характерных точек границ земельного участка, м
	X	Y		
1	2	3	4	5
16	463369.29	2205306.24	-	0.1
17	463577.94	2204832.99	-	0.1
18	463599.41	2204787.14	-	0.1
19	463596.45	2204785.77	-	0.1
20	463600.22	2204778.7	-	0.1
21	463602.84	2204779.81	-	0.1
22	463674.7	2204626.36	-	0.1
23	463675.2	2204623.08	-	0.1
24	463675.96	2204620.73	-	0.1
25	463678.74	2204617.69	-	0.1
26	463687.36	2204598.75	-	0.1

Государственный регистратор		ФГИС ЕГРН
полное наименование должности	подпись	инициалы, фамилия

М.П.

Приложение № 4 2 к Акту по результатам государственной историко-культурной экспертизы раздела документации, обосновывающей меры по обеспечению сохранности объекта культурного наследия регионального значения «Монументальный памятник советским воинам, павшим в боях за Ленинград в годы Великой Отечественной войны», расположенного по адресу: Чернореченский сельсовет, на 31 км. Восточно-Выборгского шоссе, при проведении работ по проекту «Реконструкция автомобильной дороги общего пользования регионального значения «Парголово-Огоньки» на участке км 30+200 - км 33+800 во Всеволожском районе Ленинградской области», шифр 0217/ГИП/2020-МСО10.3. в 2022 году

Решение Леноблисполкома от 04 сентября 1959 г. № 20-5



ОЛНИТЕЛЬНЫЙ КОМИТЕТ ЛЕНИНГРАДСКОГО ОБЛАСТНОГО СОВЕТА
ДЕПУТАТОВ ТРУДЯЩИХСЯ

Р Е Ш Е Н И Е

" 4 " сентября 1959 г.

№ 20 - 5

О мерах улучшения охраны и пропаганды
памятников культуры в районах и городах
Ленинградской области.

Исполком Ленинградского областного Совета депутатов трудящихся отмечает, что за последнее время работа по охране, учёту и пропаганде памятников культуры заметно активизировалась. Только за период 1957-59 гг. в районах области сооружено более 20 монументальных памятников. На ряде памятных зданий установлены мемориальные доски. В целях пропаганды памятников Областным управлением культуры выпущен иллюстрированный плакат и подготовлен справочник-путеводитель о памятных местах области. Районные отделы культуры при участии местных отделений Общества по распространению политических и научных знаний организуют лекции и проводят экскурсии по памятным местам.

Однако в работе по учёту, охране и пропаганде памятников имеется ряд недостатков. Некоторые исполкомы райгорсоветов депутатов трудящихся (Гатчинский, Лужский, Ломоносовский и др.) не проявляют должной заботы о сохранности памятников, не принимают своевременных мер к их ремонту и реставрации. Недостаточно еще ведётся пропаганда памятников.

Исполком Ленинградского областного Совета депутатов трудящихся р е ш а е т:

1. Утвердить представленный Областным управлением культуры список памятников истории и искусства, находящихся в районах и городах Ленинградской области и подлежащих охране, согласно приложению № I.

2. Обязать исполкомы райгорсоветов депутатов трудящихся

6. Просить Ленинградское отделение Всесоюзного общества по распространению политических и научных знаний (т. ~~Смирнова~~) шире развернуть пропаганду памятников Ленинградской области, через лекции, экскурсии и печатные издания.

7. Просить Облпрофсовет (т. Слепухина) обязать Ленинградское Туристско-экскурсионное управление ВЦСПС (т. Гаврилова) принять меры к улучшению пропаганды памятников Ленинградской области в туристско-экскурсионной работе.

А. Фролов

Лейтман

Лен. обл. Управление культуры:

Мухоморов

Шульман

~~Шульман~~

Лен. обл. ОНО:

Корова

*Защиты
Лейтман*

60 мая 1959

СПИСОК

ПАМЯТНИКОВ ИСТОРИИ И ИСКУССТВА, НАХОДЯЩИХСЯ В РАЙОНАХ И ГОРОДАХ ЛЕНИНГРАДСКОЙ ОБЛАСТИ И ПОДЛЕЖАЩИХ ОХРАНЕ

БОКСИТОГОРСКИЙ РАЙОН

- 1. Памятник В.И.Ленину (из бронзы и гранита). г.Бокситогорск, площадь Ленина.

ВОЛОСОВСКИЙ РАЙОН

- 1. Могила Героя Советского Союза гв.лейтенанта В.Н. Евграфова. Губаницкий сельсовет, д.Клопицы w189
перед
в сб.
могила
- 2. Чугунная колонна, сооруженная русскими крепостными мастерами - памятник искусства первой половины XIXв. Чирковицкий сельсовет, д.Чирковицы.
- 3. Межевой каменный столб с указанием числа "ревизских душ" (памятник крепостного времени). Волновский сельсовет, дер.Яблоницы

ВОЛХОВСКИЙ РАЙОН

- 1. Волховская ГЭС-первая крупная гидроэлектростанция, построенная в соответствии с ленинским планом ГОЭЛРО (памятник истории социалистического строительства). Строительство Волховской ГЭС руководили выдающиеся советские гидроэнергетики Г.О.Графтио и Б.Е.Веденеев. В машинном зале ГЭС установлены две мемориальные доски: Б.Е.Веденееву и первым советским турбинам. Федер. Пост. СМ
№1327 от 30.08.1960
г.Волхов, Волховская ГЭС им.В.И.Ленина
- 2. Памятник С.М.Кирову (скульптор Н.В.Томский, материал бронза и гранит). г.Волхов, сквер у Аллюминиевого завода им.С.М.Кирова.
- 3. Дом, где жил и работал выдающийся советский гидроэнергетик Г.О.Графтио, принимавший руководящее участие в строительстве Волховской ГЭС. В июле 1928г.в этом доме останавливался И.В.Сталин. Федер. по Пост. СМ
№1327 от 30.08.1960
г.Волхов, Октябрьская наб.д.55.27
- 4. Памятник - бюст Г.О.Графтио (из мрамора), скульптор-Тонкова Е.В. Федер. по Пост. СМ
№3630-р от 23.08.1963
г.Волхов, Волховская ГЭС им.Ленина, машинный зал
- 5. Памятник-бюст Г.О.Графтио (из бронзы), скульптор - Тонкова Е.В. г.Волхов, у клуба Волховской ГЭС.

6. Дом, где в 1921-26 г.г. жил выдающийся советский гидро-энергетик Б.Е.Веденеев. *Регер, Пост. СН № 1327 от 30.08.1962*
г. Волхов, Кировский пр., 35.

7. Могила известного русского художника В.М.Максимова. В 1957г. установлен гранитный памятник с бронзовым барельефом художника. *Регер, Пост. СН № 624 от 04.12.1974*
Староладожский сельсовет, д. Чернавино.

ВСЕВОЛОЖСКИЙ РАЙОН

1. Дом, где в 1935-1936г. жил выдающийся русский ученый - геолог, президент АН СССР А.П.Карпинский. Есть мемориальная доска. В 1935-38 г.г. в этом доме жил известный советский художник И.И.Бродский.
пос. Юкки, дача Академии художеств, дом художественной школы.

2. Здание старой лаборатории, где работал великий русский ученый - физиолог И.П.Павлов.
пос. Колтуши, научный городок, Института физиологии АН СССР, на здании установлена мемориальная доска, посвященная И.П.Павлову

Регер № 1322

3. Памятник И.П.Павлову (с собакой), скульптор В.В.Лишев материал - бронза.
пос. Колтуши, научный городок Института физиологии АН СССР

Регер № 1327

4. Памятник-бюст И.П.Павлову, (из бронзы и гранита), скульптор - И.Ф.Безпалов
Пос. Колтуши, на территории научного городка

5. Памятник-бюст выдающемуся русскому ученому И.М.Сеченову, (из бронзы и гранита), скульптор И.Ф.Безпалов.
пос. Колтуши, научный городок

6. Памятник-бюст великому английскому ученому Ч.Дарвину, (из бронзы и гранита) скульптор И.Ф.Безпалов.
Пос. Колтуши, научный городок

7. Памятник-бюст известному французскому ученому Р.Декарту (из бронзы и гранита), скульптор И.Ф.Безпалов.
пос. Колтуши, научный городок.

8. Дом, где в 1927 жил и работал писатель А.Н.Толстой. пос. Токсово, Хеппо-Ярви, д. № 24, принадлежит гр. Дмитриевой.

9. Памятник-бюст выдающемуся ученому-климатологу А.И. Воейкову, (из бронзы и гранита).
пос. Воейково.

10. Монументальный памятник советским воинам, павшим в боях за Ленинград в годы Великой Отечественной войны. Чернореченский сельсовет, на 31 км. Восточно-Выборгского шоссе.

Приложение № 43 к Акту по результатам государственной историко-культурной экспертизы раздела документации, обосновывающей меры по обеспечению сохранности объекта культурного наследия регионального значения «Монументальный памятник советским воинам, павшим в боях за Ленинград в годы Великой Отечественной войны», расположенного по адресу: Чернореченский сельсовет, на 31 км. Восточно-Выборгского шоссе, при проведении работ по проекту «Реконструкция автомобильной дороги общего пользования регионального значения «Парголово-Огоньки» на участке км 30+200 - км 33+800 во Всеволожском районе Ленинградской области», шифр 0217/ГИП/2020-МСО10.3. в 2022 году

Приказ № 01-03-14-76 от 13.10.2014 Комитета по культуре Ленинградской области



ПРАВИТЕЛЬСТВО ЛЕНИНГРАДСКОЙ ОБЛАСТИ

 КОМИТЕТ ПО КУЛЬТУРЕ ЛЕНИНГРАДСКОЙ ОБЛАСТИ

ПРИКАЗ

от 13 октября 2014 года

№ 01-03/14-76

**Об установлении границ территории
 объекта культурного наследия регионального значения
 «Монументальный памятник советским воинам, павшим в боях за
 Ленинград в годы Великой Отечественной войны»
 по адресу: Чернореченский сельсовет, на 31 км
 Восточно-Выборгского шоссе.**

В соответствии со ст.ст. 9.2, 33 Федерального закона от 25 июня 2002 г. № 73-ФЗ «Об объектах культурного наследия (памятниках истории и культуры) народов Российской Федерации», а также п. 3.12. Положения о комитете по культуре Ленинградской области, утвержденного постановлением Правительства Ленинградской области от 13 февраля 2008 г. № 20, приказываю:

1. Установить границы территории объекта культурного наследия регионального значения «Монументальный памятник советским воинам, павшим в боях за Ленинград в годы Великой Отечественной войны», расположенного по адресу: Чернореченский сельсовет, на 31 км Восточно-Выборгского шоссе, (уточненный адрес: Ленинградская область, Всеволожский муниципальный район, МО Сертолово, м-рн Черная речка, 31 км Выборгского шоссе), принятого на государственную охрану Решением Леноблисполкома от 04 сентября 1959 г. № 20-5, согласно приложению 1, 2 на 3 листах.

2. Настоящий приказ вступает в силу со дня его официального опубликования.

3. Контроль за исполнением настоящего приказа возложить на заместителя начальника департамента государственной охраны, сохранения и использования объектов культурного наследия Г.Е. Лазареву.

Председатель комитета по культуре

Н.Г. Кононенко

Приложение 1
к приказу комитета по культуре
Ленинградской области
от 13.10 2014 № 01-03/14-76

**Ситуационный план
объекта культурного наследия регионального значения
«Монументальный памятник советским воинам, павшим в боях за
Ленинград в годы Великой Отечественной войны»**



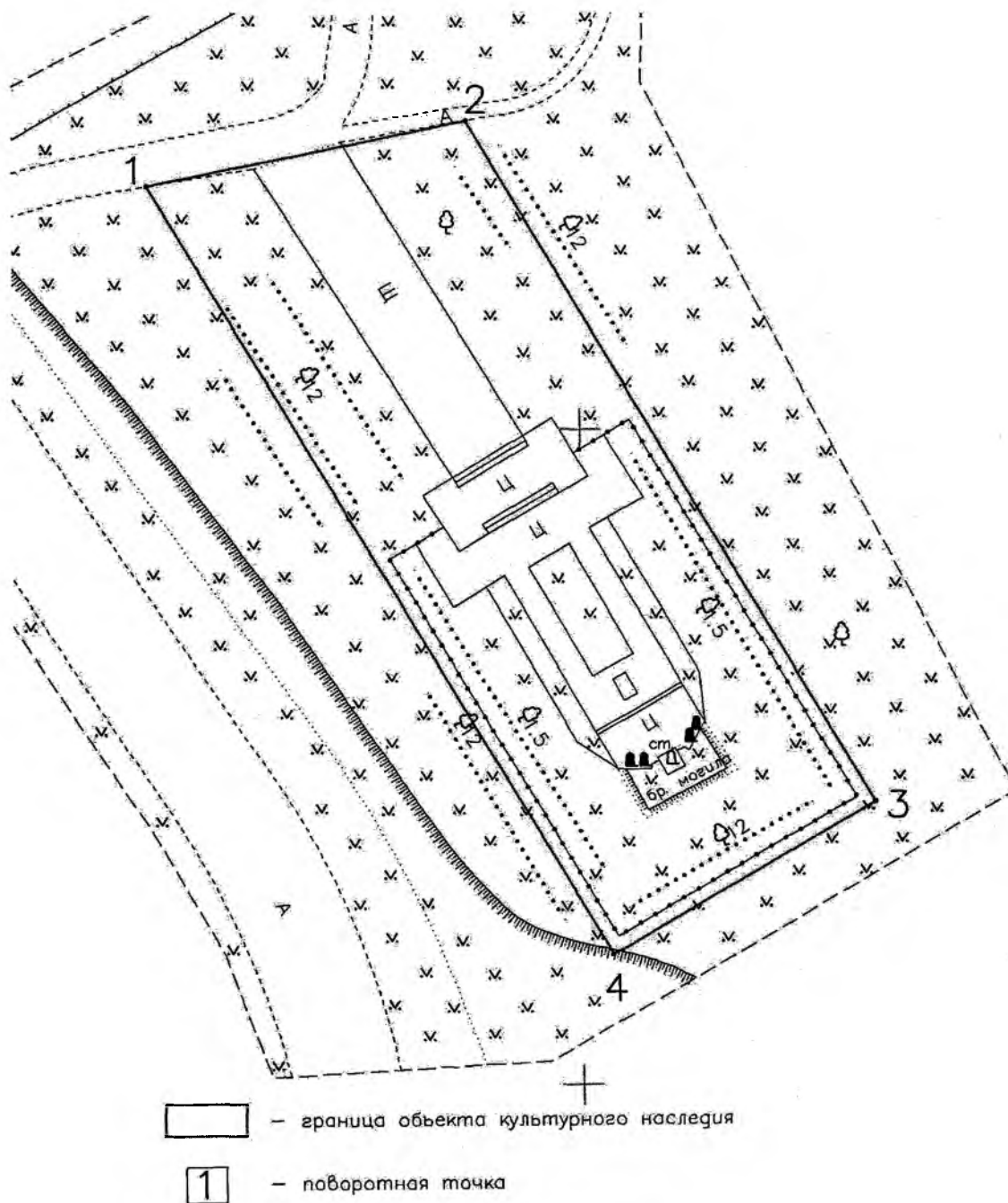
М 1:10 000

Условные обозначения:

- - граница территории объекта культурного наследия регионального значения «Монументальный памятник советским воинам, павшим в боях за Ленинград в годы Великой Отечественной войны».

Приложение 2
к приказу комитета по культуре
Ленинградской области
от 13.10 2014 № 01-03/14-76

**Граница территории
объекта культурного наследия регионального значения
«Монументальный памятник советским воинам, павшим в боях за
Ленинград в годы Великой Отечественной войны»**



Масштаб 1:500

**Координаты поворотных точек границ территории
объекта культурного наследия регионального значения
«Монументальный памятник советским воинам, павшим в боях за
Ленинград в годы Великой Отечественной войны»**


№№	Обозначение (номер) характерной точки	Координаты характерных точек во Всемирной геодезической системе координат (WGS-84)		Координаты характерных точек в местной системе координат (МСК)	
		Северной широты	Восточной долготы	X	Y
1	1	60°10'08,11835	30°10'51,80929	120218.49	106118.23
	2	60°10'08,27524	30°10'53,33406	120223.41	106141.73
	3	60°10'06,59530	30°10'55,26565	120171.50	106171.66
	4	60°10'06,22641	30°10'54,00755	120160.03	106152.29

**Описание границ территории
объекта культурного наследия регионального значения
«Монументальный памятник советским воинам, павшим в боях за
Ленинград в годы Великой Отечественной войны»**

- от точки 1 до точки 2 – параллельно а.д. 41А-180 Парголово – Огоньки;
- от точки 2 до точки 3 – перпендикулярно а.д. 41А-180 Парголово – Огоньки;
- от точки 3 до точки 4 – параллельно а.д. 41А-180 Парголово – Огоньки;
- от точки 4 до точки 1 – перпендикулярно а.д. 41А-180 Парголово – Огоньки.

Приложение № 4 к Акту по результатам государственной историко-культурной экспертизы раздела документации, обосновывающей меры по обеспечению сохранности объекта культурного наследия регионального значения «Монументальный памятник советским воинам, павшим в боях за Ленинград в годы Великой Отечественной войны», расположенного по адресу: Чернореченский сельсовет, на 31 км. Восточно-Выборгского шоссе, при проведении работ по проекту «Реконструкция автомобильной дороги общего пользования регионального значения «Парголово-Огоньки» на участке км 30+200 - км 33+800 во Всеволожском районе Ленинградской области», шифр 0217/ГИП/2020-МСО10.3. в 2022 году

**Приказ Комитета по культуре Ленинградской области
от 13.09.2018
№ 01-03/18-144**



АДМИНИСТРАЦИЯ ЛЕНИНГРАДСКОЙ ОБЛАСТИ
КОМИТЕТ ПО КУЛЬТУРЕ ЛЕНИНГРАДСКОЙ ОБЛАСТИ

ПРИКАЗ

«13» сентября 2018 г.

№ 01-03/18-1111
Санкт-Петербург

**Об установлении предмета охраны
объекта культурного наследия регионального значения
«Монументальный памятник советским воинам, павшим
в боях за Ленинград в годы Великой Отечественной войны»,
местонахождение: Ленинградская область, Всеволожский район,
Чернореченский сельсовет, на 31-й км. Восточно-Выборгского шоссе**

В соответствии со ст. 9.2, 20, 33 Федерального закона от 25 июня 2002 года № 73-ФЗ «Об объектах культурного наследия (памятниках истории и культуры) народов Российской Федерации», ст. 4 областного закона Ленинградской области от 25 декабря 2015 года № 140-оз «О государственной охране, сохранении, использовании и популяризации объектов культурного наследия (памятников истории и культуры) народов Российской Федерации, расположенных на территории Ленинградской области», п. 2.2.2 Положения о комитете по культуре Ленинградской области, утвержденного постановлением Правительства Ленинградской области от 24 октября 2017 года № 431, Положением о едином государственном реестре объектов культурного наследия (памятников истории и культуры) народов Российской Федерации, утвержденным приказом Минкультуры России от 3 октября 2011 года № 954, приказываю:

1. Установить предмет охраны объекта культурного наследия регионального значения «Монументальный памятник советским воинам, павшим в боях за Ленинград в годы Великой Отечественной войны», местонахождение: Ленинградская область, Всеволожский район, Чернореченский сельсовет, на 31-й км. Восточно-Выборгского шоссе, принятого на государственную охрану Решением Леноблисполкома № 189 от 16 мая 1988 года «Об утверждении списка военно-исторических памятников и памятных мест, подлежащих охране в Ленинградской области», согласно приложению к настоящему приказу.

2. Отделу по осуществлению полномочий Ленинградской области в сфере объектов культурного наследия департамента государственной охраны, сохранения и использования объектов культурного наследия комитета по культуре Ленинградской области обеспечить внесение соответствующих сведений в единый


государственный реестр объектов культурного наследия (памятников истории и культуры) народов Российской Федерации.

3. Отделу взаимодействия с муниципальными образованиями, информатизации и организационной работы комитета по культуре Ленинградской области обеспечить размещение настоящего приказа на сайте комитета по культуре Ленинградской области в информационно-телекоммуникационной сети «Интернет».

4. Контроль за исполнением настоящего приказа возложить на заместителя начальника департамента государственной охраны, сохранения и использования объектов культурного наследия комитета по культуре Ленинградской области.

5. Настоящий приказ вступает в силу со дня его официального опубликования.

Председатель комитета



Е.В. Чайковский

Приложение
к приказу комитета по культуре
Ленинградской области

от «15» сентября 2018 г.
№ 01.03/18'-144

ПРЕДМЕТ ОХРАНЫ

объекта культурного наследия регионального значения
«Монументальный памятник советским воинам, павшим в боях за Ленинград
в годы Великой Отечественной войны», местонахождение: Ленинградская
область, Всеволожский район, Чернореченский сельсовет, на 31-й км.
Восточно-Выборгского шоссе

№ пп	Виды предметов охраны	Элементы предметов охраны
1	2	3
1	Мемориальное значение объекта:	Причастность объекта к историческому событию: Великая Отечественная Война 1941 – 1945 гг. История объекта связана с обороной Ленинграда в период Великой Отечественной Войны.
2	Объемно-пространственное решение:	Историческое пространственное и архитектурно-композиционное решение. Местоположение. Конфигурация в плане – прямоугольник.
3	Конструкции памятника:	Стела: гранит колотый, полированный с лицевой стороны; Шесть могильных холмов – земляная насыпь; Обрамление могильных холмов – бетон, облицованный керамической плиткой
4	Архитектурно-художественное решение:	Историческая форма, конфигурация в плане, материалы отдельных элементов мемориального комплекса. Стела по форме напоминающая пламя: гранит красный, шлифованный с памятным текстом: «1941-1944 Вечная память Погибшим воинам Котляров А.П. 1942» Обрамление могильных холмов: типовые бетонные прямоугольные плитки, инкрустированные керамической мозаикой;

Предмет охраны может быть уточнен в процессе историко-культурных и реставрационных исследований, реставрационных работ.

Приложение № 4.5 к Акту по результатам государственной историко-культурной экспертизы раздела документации, обосновывающей меры по обеспечению сохранности объекта культурного наследия регионального значения «Монументальный памятник советским воинам, павшим в боях за Ленинград в годы Великой Отечественной войны», расположенного по адресу: Чернореченский сельсовет, на 31 км. Восточно-Выборгского шоссе, при проведении работ по проекту «Реконструкция автомобильной дороги общего пользования регионального значения «Парголово-Огоньки» на участке км 30+200 - км 33+800 во Всеволожском районе Ленинградской области», шифр 0217/ГИП/2020-МСО10.3. в 2022 году

Государственный контракт № 0217 от 21.09.2020 г. между АО «Авто-Дорсервис» и ГКУ «Ленавтодор», в том числе, приложения № 2 к контракту – Задание на проектирование

на выполнение проектно-изыскательских работ по объекту:

«Реконструкция автомобильной дороги общего пользования
регионального значения «Парголово – Огоньки» на участке км 30+200 – км
33+800 во Всеволожском районе Ленинградской области»

г. Санкт-Петербург

Государственное казенное учреждение Ленинградской области «Управление автомобильных дорог Ленинградской области» (ГКУ «Ленавтодор»), именуемое в дальнейшем «Заказчик» в лице исполняющего обязанности директора Джоджуа Джабы Джумберовича, действующего на основании Распоряжения комитета по дорожному хозяйству Ленинградской области от 11.12.2019 г. № 23/19-к и в пределах полномочий, предоставленных Уставом, с одной стороны и Акционерное общество «Авто-Дорсервис» (АО «Авто-Дорсервис»), именуемое в дальнейшем «Исполнитель», в лице генерального директора Мазура Геннадия Борисовича, действующего на основании Устава, с другой стороны, совместно именуемые в дальнейшем «Стороны», заключили настоящий государственный контракт (далее – Контракт) о нижеследующем:

1. Предмет Контракта

1.1. Основанием для заключения Контракта является протокол подведения итогов открытого конкурса в электронной форме от 01 сентября 2020 г., номер торгов К-149/20, номер извещения 0145200000420001266 (идентификационный код закупки - 202471602188047160100101150017112414).

1.2. Исполнитель обязуется по заданию Заказчика выполнить проектно-изыскательские работы по объекту: «Реконструкция автомобильной дороги общего пользования регионального значения «Парголово – Огоньки» на участке км 30+200 – км 33+800 во Всеволожском районе Ленинградской области» (далее – Работы), а Заказчик обязуется принять надлежащим образом выполненные Работы и оплатить их в соответствии с условиями Контракта.

1.3. Исполнитель выполняет Работы в соответствии с Описанием объекта закупки (Приложение № 1 к Контракту), Заданием на проектирование (Приложение № 2 к Контракту), Расчетом стоимости (Приложение № 3 к Контракту), Календарным планом (Приложение № 4 к Контракту), условиями Контракта и требованиями законодательства Российской Федерации, установленными для данного вида работ.

1.4. Существенными условиями Контракта для Сторон являются: цена, сроки, качество работ, надлежащее обеспечение исполнения обязательств по Контракту в период действия Контракта.

1.5. Результатом Работ является: получение и передача Заказчику положительного заключения государственной экспертизы проектной документации, достоверности определения сметной стоимости объекта, а также передача откорректированной документации по замечаниям государственной экспертизы, указанные документы должны быть переданы Заказчику, в соответствии с требованиями Задания на проектирование (Приложение № 2 к Контракту) и требованиями, предъявляемыми к таким документам, в соответствии с действующим законодательством Российской Федерации.

2. Сроки выполнения Работ

2.1. Исполнитель обязан выполнить Работы по Контракту в следующие сроки:

Этап 1 – с даты заключения государственного контракта - до 20 декабря 2020 г.;

Этап 2 - с даты заключения государственного контракта - до 20 августа 2021 г.;

Этап 3 с даты заключения государственного контракта - до 20 марта 2022 г. в т.ч.:

Получение положительного заключения государственной экспертизы по проектно-сметной документации входит в срок выполнения работ по Контракту.

2.2. Исполнитель несет ответственность за нарушение сроков выполнения Работ по Контракту (в том числе, в случае нарушения промежуточных сроков, если таковые установлены Контрактом и (или) заданием на проектирование (Приложение № 2 к Контракту)).

3. Цена Контракта

3.1. Цена Контракта определяется на основании Расчета стоимости (Приложение № 3 к Контракту) и согласно результатам конкурса и составляет 19000000 (девятнадцать миллионов) руб. 00 коп., в том числе НДС: 3166666 (три миллиона сто шестьдесят шесть тысяч шестьсот шестьдесят шесть) руб. 67 коп¹.

Лимит финансирования на 2020 год составляет 2282494 (два миллиона двести восемьдесят две тысячи четыреста девяносто четыре) руб. 61 коп., в том числе НДС: 380415 (триста восемьдесят тысяч четыреста пятнадцать) руб. 77 коп.

Лимит финансирования на 2021 год составляет 9030937 (девять миллионов тридцать тысяч девятьсот тридцать семь) руб. 64 коп., в том числе НДС: 1505156 (один миллион пятьсот пять тысяч сто пятьдесят шесть) руб. 27 коп.

Лимит финансирования на 2022 год составляет 7686567 (семь миллионов шестьсот восемьдесят шесть тысяч пятьсот шестьдесят семь) руб. 75 коп., в том числе НДС: 1281094 (один миллион двести восемьдесят одна тысяча девяносто четыре) руб. 63 коп.

Источник финансирования: Областной бюджет Ленинградской области на 2020 – 2022 год.

3.2. Цена Контракта включает в себя все затраты, издержки и иные расходы Исполнителя, в том числе сопутствующие и (или) связанные с исполнением Контракта, определенно в нем не упомянутые, но необходимые для выполнения Работ надлежащим образом.

3.3. Стоимость Контракта является твердой и определяется на весь срок исполнения Контракта, за исключением случаев, установленных Федеральным законом от 05.04.2013 № 44-ФЗ «О контрактной системе в сфере закупок товаров, работ, услуг для обеспечения государственных и муниципальных нужд». Суммы, подлежащие уплате по Контракту юридическому лицу или физическому лицу, в том числе зарегистрированному в качестве индивидуального предпринимателя, уменьшаются на размер налогов, сборов и иных обязательных платежей в бюджеты бюджетной системы Российской Федерации, связанных с оплатой Контракта, если в соответствии с законодательством Российской Федерации о налогах и сборах такие налоги, сборы и иные обязательные платежи подлежат уплате в бюджеты бюджетной системы Российской Федерации Заказчиком.

3.4. Заказчик оплачивает фактически выполненные работы по Контракту, при этом Исполнитель не вправе требовать от Заказчика оплаты работ, выполненных сверх объема работ, предусмотренных Контрактом.

3.5. В стоимости Контракта учтены затраты на получение всех согласований, одобрений, разрешительных документов, необходимых в целях надлежащего исполнения Контракта. При необходимости, для обеспечения получения таких согласований, одобрений, разрешительных документов, Исполнителю может быть выдана по соответствующему запросу доверенность от Заказчика.

4. Управление Контрактом

4.1. Интересы Заказчика по управлению Контрактом представляет руководитель Заказчика или иное лицо, назначенное руководителем Заказчика. Руководитель или иное назначенное им лицо формирует штат представителей, осуществляющих контроль над ходом выполнения Контракта.

¹ В случае применения Исполнителем упрощенной системы налогообложения, согласно статье 346.11 Налогового Кодекса Российской Федерации, цена работ по Контракту НДС не облагается.

4.2. Интересы Исполнителя по Контракту представляет руководитель Исполнителя на основании учредительных документов организации Исполнителя, документов, подтверждающих полномочия руководителя (решение об избрании, приказ о назначении и др.). Руководитель организации Исполнителя может уполномочить иное лицо, состоящее в трудовых отношениях с организацией Исполнителя на представление интересов Исполнителя по Контракту при совершении отдельных действий путем издания приказа о назначении полномочных представителей или выдачи надлежащим образом оформленной доверенности. В случае издания приказа о назначении ответственных лиц, Исполнитель обязан предоставить такой приказ Заказчику вместе с образцами оригиналов подписей полномочных представителей, в случае выдачи доверенности, подписи полномочных представителей должны быть удостоверены в доверенности. Данные документы должны быть предоставлены Заказчику не позднее 2 (двух) рабочих дней до совершения полномочными представителями Исполнителя действий, согласно доверенности или приказу.

4.3. Исполнитель и его полномочные представители обязаны по приглашению Заказчика принимать участие в проводимых им совещаниях для обсуждения вопросов, связанных с исполнением Контракта, представляя необходимую информацию в графическом и электронном виде в объеме, необходимом для совещания.

4.4. Все взаимодействия Сторон при исполнении Контракта осуществляются только в письменном виде.

5. Порядок расчетов

5.1. Оплата Работ производится поэтапно в соответствии с Расчетом стоимости (Приложение № 3 к Контракту), Календарным планом (Приложение № 4 к Контракту) и условиями Контракта.

5.2. Срок оплаты: в течение 30 (тридцати) дней с момента подписания Заказчиком Акта о приемке выполненных работ (форма № КС-2), Справки о стоимости выполненных работ и затрат (форма № КС-3), и передачи Исполнителем Заказчику счета и счета-фактуры².

5.3. Работы, выполненные Исполнителем с нарушением требований, установленных Контрактом, не подлежат оплате Заказчиком.

5.4. Обязательства по оплате считаются выполненными, с момента списания средств со счета, открытого в Комитете финансов Ленинградской области, из областного бюджета Ленинградской области, для перечисления на расчетный счет Исполнителя.

5.5. В случаях, предусмотренных разделом 10 Контракта Заказчик вправе, а в случае письменного обращения Исполнителя, с просьбой удержать начисленную неустойку (штраф, пени) из сумм оплаты выполненных Работ, Заказчик обязан удержать начисленную неустойку (штраф, пени) из сумм оплаты, производимых Заказчиком Исполнителю за выполненные Исполнителем Работы.

5.6. Моментом уплаты неустойки (штрафа, пени) является дата фактического поступления денежных средств в областной бюджет Ленинградской области, либо момент удержания Заказчиком начисленной неустойки (штрафа, пени) при оплате Заказчиком выполненных Исполнителем Работ.

5.7. Оплату работ за проведение государственной экспертизы проектно-сметной документации производит Заказчик. В случае получения отрицательного заключения государственной экспертизы повторную, и, если потребуется, последующие экспертизы оплачивает Исполнитель до получения положительного заключения государственной экспертизы.

Получение отрицательного заключения государственной экспертизы признается Сторонами ненадлежащим исполнением Исполнителем обязательств по Контракту

² В случае применения Исполнителем упрощенной системы налогообложения, согласно статье 346.11 Налогового Кодекса Российской Федерации счет-фактура не предоставляется.

и является основанием для взыскания неустойки (штрафа) в соответствии с разделом 10 Контракта. Окончательный расчет производится после получения положительного заключения экспертизы по проектно-сметной документации.

5.8. В случае досрочного выполнения Исполнителем Работ, Заказчик вправе осуществить оплату за принятые досрочно Работы.

6. Обязательства Сторон

6.1. Заказчик обязан:

6.1.1. Принять от Исполнителя надлежащим образом выполненные Работы, предусмотренные Контрактом.

6.1.2. Оплатить надлежащим образом выполненные Исполнителем Работы в соответствии с условиями Контракта.

6.1.3. Предоставить Исполнителю исходные данные и информацию, необходимую для выполнения Работ надлежащим образом, являющихся предметом Контракта.

6.1.4. При обнаружении в ходе выполнения Работ отступлений от условий Контракта и Задания на проектирование (Приложение № 2 к Контракту), которые могут ухудшить качество выполнения Работ, или иных недостатков, немедленно заявить об этом Исполнителю в письменной форме, назначив срок их устранения.

6.2. Исполнитель обязан:

6.2.1. Обеспечить выполнение Работ в соответствии с требованиями, установленными в Задании на проектирование (Приложение № 2 к Контракту) и в Контракте.

6.2.2. Согласовать проектные решения с Заказчиком, эксплуатирующими и другими заинтересованными организациями, получить и представить Заказчику на согласование необходимые технические условия, полученные у заинтересованных организаций.

6.2.3. Участвовать совместно с Заказчиком в проведении государственной экспертизы путем осуществления разъяснений по результатам Работ по Контракту (содержанию документации).

6.2.4. Исполнитель обязан за свой счет откорректировать проектно-сметную документацию в соответствии с замечаниями государственной экспертизы.

6.2.5. В случае если Заказчиком будут обнаружены некачественно выполненные Работы, Исполнитель обязан за свой счет переделать эти Работы для обеспечения их надлежащего качества.

6.2.6. В случае привлечения к выполнению своих обязательств по Контракту других лиц (соисполнителей), Исполнитель обязан уведомлять об этом Заказчика в письменной форме в течение 3 (трех) рабочих дней с момента заключения договора с организацией. Исполнитель, субподрядные организации, привлекаемые для выполнения работ, должны иметь соответствующие допуски, лицензии на осуществление видов работ, предусмотренных в рамках исполнения обязательств по Контракту.

6.2.7. Исполнитель обязан иметь действующие согласования, технические условия и другие документы, необходимые для передачи проектно-сметной документации и получения положительного заключения в органах государственной экспертизы по ней.

6.2.8. Для предоставления проектно-сметной документации в Государственную экспертизу, направить Заказчику проектно-сметную документацию, согласованную со всеми заинтересованными организациями, в полном объеме для рассмотрения и согласования не позднее 90 (девяноста) календарных дней до срока окончания Работ в соответствии с Календарным планом (Приложение № 4 к Контракту).

6.2.9. В течение 5 (пяти) рабочих дней со дня поступления запроса представлять Заказчику выписку из реестра членов саморегулируемой организации, членом которой он является, по форме согласно Приказу Ростехнадзора от 04.03.2019 № 86 «Об утверждении формы выписки из реестра членов саморегулируемой организации».

6.2.10. В соответствии со ст. 761 Гражданского кодекса Российской Федерации, Исполнитель по требованию Заказчика при обнаружении последним недостатков

в проектной документации в процессе производства работ на объекте, обязан безвозмездно произвести необходимые доработки в проектной документации и соответственно произвести необходимые дополнительные изыскательские работы, а также возместить Заказчику причиненные убытки.

6.2.11. Привлекать к выполнению Работ по Контракту субподрядчиков (соисполнителей) из числа субъектов малого предпринимательства (далее - СМП), социально ориентированных некоммерческих организаций (далее - СОНО) в объеме 30 % (тридцати) процентов от цены Контракта.

6.2.12. В срок не более 5 (пяти) рабочих дней со дня заключения договора с субподрядчиком (соисполнителем) из числа субъектов малого предпринимательства, социально ориентированных некоммерческих организаций представить Заказчику:

а) декларацию о принадлежности субподрядчика (соисполнителя) к субъектам малого предпринимательства, социально ориентированной некоммерческой организации, составленную в простой письменной форме, подписанную руководителем (иным уполномоченным лицом) субъекта малого предпринимательства, социально ориентированной некоммерческой организации и заверенную печатью (при наличии печати);

б) копию договора (договоров), заключенного с субподрядчиком (соисполнителем), заверенную Подрядчиком (соисполнителем).

6.2.13. В случае неисполнения или ненадлежащего исполнения субподрядчиком (соисполнителем) из числа СМП и (или) СОНО, обязательств, предусмотренных договором, заключенным с Подрядчиком, Подрядчик вправе осуществить замену субподрядчика (соисполнителя), с которым ранее был заключен договор, на другого субподрядчика (соисполнителя).

В случае замены субподрядчика (соисполнителя) на этапе выполнения Работ по Контракту на другого субподрядчика (соисполнителя) представлять Заказчику документы, указанные в пункте 6.2.12. Контракта, в течение 5 (пяти) дней со дня заключения договора с новым субподрядчиком (соисполнителем).

6.2.14. Исполнитель оплачивает выполненные субподрядчиком (соисполнителем) Работы в течение 15 (пятнадцати) рабочих дней с даты подписания Исполнителем документа о приёмке выполненных Работ.

6.2.15. В течение 10 (десяти) рабочих дней со дня оплаты Исполнителем выполненных Работ по договору с субподрядчиком (соисполнителем) представлять Заказчику следующие документы:

а) копии документов о приемке выполненных Работ, которые являются предметом договора, заключенного между Исполнителем и привлеченным им субподрядчиком (соисполнителем);

б) копии платежных поручений, подтверждающих перечисление денежных средств Исполнителю субподрядчику (соисполнителю) - в случае если договором, заключенным между Исполнителем и привлеченным им субподрядчиком (соисполнителем), предусмотрена оплата выполненных обязательств до срока оплаты выполненных Работ предусмотренного Контрактом, заключенным с Заказчиком (в ином случае указанный документ представляется Заказчику дополнительно в течение 5 (пяти) дней со дня оплаты Исполнителем обязательств, выполненных субподрядчиком (соисполнителем).

6.2.16. Обязательства, перечисленные в п. 6.2.11. – п. 6.2.15. Контракта, возникают у Исполнителя в случае, если он не является субъектом малого предпринимательства или социально ориентированной некоммерческой организацией.

В случае, если Исполнитель является субъектом малого предпринимательства или социально ориентированной некоммерческой организацией, то он обязан предоставить Заказчику в срок не более 5 (пяти) рабочих дней со дня заключения Контракта:

а) декларацию о принадлежности Исполнителя к субъектам малого предпринимательства, социально ориентированной некоммерческой организации, составленную в простой письменной форме, подписанную руководителем (иным

уполномоченным лицом) субъекта малого предпринимательства, социально ориентированной некоммерческой организации и заверенную печатью (при наличии печати).

6.2.17. Выполнять иные обязанности, предусмотренные законом, иными правовыми актами или настоящим контрактом.

6.2.17. Соблюдать конфиденциальность в отношении всей информации, ставшей известной Подрядчику в связи с исполнением обязательств по контракту.

7. Обеспечение исполнения обязательств по Контракту

7.1. В качестве обеспечения исполнения настоящего Контракта, Исполнитель по своему выбору предоставляет Заказчику банковскую гарантию, соответствующую требованиям статьи 45 Закона о контрактной системе, или вносит денежные средства на счет Заказчика.

7.2. Внесение денежных средств в обеспечение исполнения Контракта, осуществляется по следующим реквизитам:

Заказчик: Комитет финансов Ленинградской области (Государственное казенное учреждение Ленинградской области «Управление автомобильных дорог Ленинградской области», л/сч. 06154029003)

Р/сч. № 40302810700004000007

Отделение Ленинградское, Санкт-Петербург

ИНН 4716021880

КПП 471601001

БИК 044106001

Назначение платежа (соответственно):

- «Обеспечение исполнения контракта на (в соответствии с наименованием объекта закупки)»;

7.3. Банковская гарантия должна быть безотзывной и содержать следующую информацию:

7.3.1. В банковской гарантии должна быть указана ответственность банка перед Заказчиком за невыполнение и (или) ненадлежащее выполнение банком обязательств по гарантии в размере 0,1% (ноль целых одна десятая процента) от размера денежной суммы, подлежащей уплате, за каждый день просрочки. Ответственность банка перед Заказчиком за невыполнение и (или) ненадлежащее выполнение обязательств по гарантии не ограничена суммой, на которую выдана банковская гарантия.

7.3.2. В банковской гарантии должно быть прямо предусмотрено безусловное право Заказчика на истребование суммы банковской гарантии полностью и (или) частично в случае невыполнения и (или) ненадлежащего выполнения Исполнителем любого из своих обязательств по Контракту и (или) в случае расторжения Контракта. При этом должно быть предусмотрено, что для истребования суммы обеспечения Заказчик направляет банку одновременно с требованием (представленным на бумажном носителе или в форме электронного документа) об осуществлении уплаты денежной суммы по банковской гарантии, следующие документы:

- документ, подтверждающий полномочия лица, подписавшего требование по банковской гарантии (доверенность) (в случае, если требование по банковской гарантии подписано лицом, не указанным в Едином государственном реестре юридических лиц в качестве лица, имеющего право без доверенности действовать от имени Заказчика);

- расчет суммы, включаемой в требование по банковской гарантии;

- платежное поручение, подтверждающее перечисление Заказчиком аванса Исполнителю, с отметкой органа Федерального казначейства об исполнении (если выплата аванса предусмотрена Контрактом, а требование по банковской гарантии предъявлено в случае ненадлежащего исполнения Исполнителем обязательств по возврату аванса).

7.3.3. В банковской гарантии должно быть указано, что банк обязан исполнить требование Заказчика об осуществлении уплаты денежной суммы по банковской гарантии в течение 5 (пяти) рабочих дней с момента поступления банку требования Заказчика об осуществлении уплаты денежной суммы по банковской гарантии. Моментом исполнения обязательств банка по банковской гарантии является фактическое поступление денежных сумм на счет Заказчика, указанный в требовании Заказчика об осуществлении уплаты денежной суммы по банковской гарантии.

7.3.4. Срок действия банковской гарантии.

7.3.5. В банковской гарантии должно быть указано, что все споры между банком и Заказчиком, вытекающие из банковской гарантии и (или) связанные с ней, подлежат рассмотрению в Арбитражном суде города Санкт-Петербурга и Ленинградской области.

7.3.6. В банковской гарантии не должно быть условий и (или) требований, противоречащих изложенному в разделе 6 Контракта и (или) делающих изложенное в разделе 6 Контракта неисполнимым.

7.3.7. В банковской гарантии должно быть предусмотрено право Заказчика на беспспорное списание денежных средств со счета банка, если банком в срок не более чем 5 (пять) рабочих дней не исполнено требование Заказчика об уплате денежной суммы по банковской гарантии, направленное до окончания срока действия банковской гарантии.

7.3.8. В банковской гарантии должно быть предусмотрено отлагательное условие, предусматривающее заключение договора предоставления банковской гарантии по обязательствам Исполнителя, возникшим из Контракта при его заключении, в случае предоставления банковской гарантии в качестве обеспечения исполнения Контракта.

7.3.9. В банковской гарантии должно быть предусмотрено право Заказчика по передаче права требования по банковской гарантии при перемене Заказчика в случаях, предусмотренных законодательством Российской Федерации, с извещением об этом Банка.

7.3.10. В банковской гарантии должно быть предусмотрено, что никакие дополнения и изменения к Контракту не снимают с банка обязанности выплатить денежные суммы по банковской гарантии.

7.3.11. В банковской гарантии должно быть предусмотрено, что расходы, возникающие в связи с перечислением денежных средств Банком по банковской гарантии, несет Банк.

7.4. Банковская гарантия должна быть включена в реестр банковских гарантий, установленный Постановлением Правительства Российской Федерации от 08.11.2013 № 1005 «О банковских гарантиях, используемых для целей Закона о контрактной системе».

7.5. В случае, отзыва у банка лицензии на осуществление банковских операций, банкротства или ликвидации Банка, выдавшего банковскую гарантию в качестве обеспечения исполнения обязательств по Контракту, а также в случае если банковская гарантия, предоставленная в качестве обеспечения исполнения обязательств по Контракту, перестала быть действительной по каким-либо причинам или прекратила свое действие до выполнения Исполнителем обязательств по Контракту (за исключением, использования всей суммы обеспечения), Исполнитель обязуется не позднее одного месяца со дня надлежащего уведомления Заказчиком Исполнителя о необходимости предоставить соответствующее обеспечение, предоставить Заказчику иное обеспечение исполнения обязательств по Контракту, на тех же условиях, которые указаны в разделе 7 Контракта. В случае неисполнения или несвоевременного исполнения указанного обязательства, Исполнитель обязуется уплатить неустойку (пени), предусмотренную разделом 8 Контракта.

7.6. Срок действия банковской гарантии предоставляемой в качестве обеспечения исполнения Контракта, должен превышать предусмотренный Контрактом срок исполнения соответствующих обязательств, которые должны быть обеспечены такой банковской гарантией, не менее чем на один месяц, в том числе в случае его изменения в соответствии со статьей 95 Закона о контрактной системе.

7.7. Способ обеспечения исполнения Контракта определяется Исполнителем самостоятельно.

7.8. Обеспечение исполнения Контракта составляет 10% от начальной максимальной цены Контракта, т.е. 2570892 (два миллиона пятьсот семьдесят тысяч восемьсот девяносто два) рубля 43 копейки³.

Если цена Контракта предложена на двадцать пять и более процентов ниже начальной (максимальной) цены настоящего Контракта, Контракт заключается в соответствии со ст.37 Закона о контрактной системе.

7.9. Контракт заключается только после предоставления Исполнителем обеспечения исполнения Контракта.

7.10. Ответственность за ненадлежащее исполнение Исполнителем принятых на себя в соответствии с Контрактом обязательств несет банк в соответствии с условиями банковской гарантии, либо Исполнитель в случае предоставления обеспечения в виде внесения денежных средств на счет Заказчика. Соответствующая сумма подлежит взысканию Заказчиком в одностороннем уведомительном порядке из суммы переданных Заказчику денежных средств.

7.11. В случае, если Исполнителем был выбран способ обеспечения исполнения контракта в виде перечисления Заказчику денежных средств, указанные средства возвращаются Исполнителю в течение 30 (тридцати) дней с момента исполнения Исполнителем принятых на себя обязательств по Контракту.

7.12. Под датой возврата денежных средств Стороны понимают дату списания денежных средств с лицевого счета Заказчика.

7.13. В случае применения к Исполнителю мер ответственности, предусмотренных разделом 8 Контракта, сумма возвращаемых Исполнителю денежных средств, внесенных в качестве обеспечения исполнения Контракта, уменьшается на сумму неустойки (штрафа, пени), предусмотренной разделом 8 Контракта.

7.14. В ходе исполнения Контракта Исполнитель вправе изменить способ обеспечения исполнения Контракта и (или) предоставить Заказчику взамен ранее предоставленного обеспечения исполнения Контракта новое обеспечение исполнения Контракта, размер которого может быть уменьшен в порядке и случаях, которые предусмотрены статьей 96 Закона о контрактной системе.

8. Порядок сдачи и приемки Работ

8.1. Контрактом предусмотрена поэтапная сдача и приемка результатов Работ по Контракту, в соответствии с Заданием на проектирование (Приложение № 2 к Контракту), Календарным планом (Приложение № 4 к Контракту) и условиями Контракта.

Возможно оформление и обмен документами о приемке выполненных работ в форме электронных документов, подписанных электронной подписью в единой информационной системе.

8.2. После выполнения Работ в полном объеме по этапам 1, 2 и 3, в соответствии с Календарным планом (Приложение № 4 к Контракту), Исполнитель по накладной представляет Заказчику документацию, предусмотренную Заданием на проектирование (Приложение № 2 к Контракту) и Акт приемки выполненных работ по соответствующим этапам, а Заказчик в течение 10 (десяти) рабочих дней со дня получения указанной документации обязан её принять и подписать Акт приемки выполненных работ по соответствующим этапам, или направить мотивированный отказ в письменной форме в случае несогласования документации, несоответствия выполненных Работ требованиям Контракта, Задания на проектирование (Приложение № 2 к Контракту). Сроки, указанные в настоящем пункте, входят в срок выполнения Работ по соответствующему этапу, указанному в Календарном плане (Приложение № 4 к Контракту).

³ Размер обеспечения Контракта и порядок его исчисления установлен в соответствии с п. 6 ст. 96 Закона о контрактной системе.

8.3. В течение 3 (трех) рабочих дней после согласования Заказчиком документации, указанной в п. 8.2. Контракта, Исполнитель передает Заказчику Акт о приемке выполненных работ (форма № КС-2), Справку о стоимости выполненных работ и затрат (форма № КС-3), а Заказчик в течение 3 (трех) рабочих дней обязан принять указанные документы и подписать Акт о приемке выполненных работ (форма № КС-2), Справку о стоимости выполненных работ и затрат (форма № КС-3) или направить мотивированный отказ в письменной форме.

Сроки, указанные в настоящем пункте, не входят в срок, выполнения работ по соответствующим этапам, указанным в п. 2.1. Контракта.

8.4. Стоимость выполненных Работ определяется в соответствии с условиями Контракта, Расчетом стоимости (Приложение № 3 к Контракту).

8.5. Работы по каждому этапу Работ считаются принятыми с момента подписания Заказчиком Акта приемки выполненных работ по соответствующему этапу.

8.6. Принятие Работ по Контракту без замечаний не лишает Заказчика права ссылаться на недостатки выполненных Работ (этапа Работ), которые могли быть установлены при обычном способе приемки Работ (этапа Работ) (явные недостатки).

8.7. В случае досрочного выполнения Работ (этапа Работ), Заказчик вправе принять Работы (этап Работ).

8.8. В случае возникновения обстоятельств, препятствующих дальнейшему выполнению обязательств по Контракту, Исполнитель в течение 3 (трех) рабочих дней с момента возникновения указанных обстоятельств направляет Заказчику соответствующее уведомление с обоснованием невозможности выполнения обязательств по Контракту в полном объеме. Заказчик обязан рассмотреть обоснованность указанного в настоящем пункте уведомления и принять решение о целесообразности дальнейшего выполнения Работ по Контракту.

9. Права на результаты Работ

9.1. Исключительные права на результаты интеллектуальной деятельности, созданные при выполнении работ по Контракту, а также имущественные права на техническую, рабочую, исполнительную, проектную, эксплуатационную, программную, иную документацию и материалы, относящиеся к использованию результатов интеллектуальной деятельности (далее - сопутствующая документация), принадлежат Ленинградской области, от имени которой выступает Заказчик.

9.2. В случае предъявления к Заказчику и (или) Ленинградской области третьими лицами претензий и исков, возникающих из авторских прав на произведения, входящие в сопутствующую документацию, разработанную Исполнителем по Контракту, и иных исключительных прав на результаты интеллектуальной деятельности, Исполнитель обязуется солидарно с Заказчиком и (или) Ленинградской области выступать в защиту интересов Сторон, а в случае неблагоприятного для Заказчика и (или) Ленинградской области решения суда возместить Заказчику и (или) Ленинградской области убытки.

9.3. Исполнитель гарантирует, что между ним и его работником (автором) не заключены и не будут заключены договоры, содержащие условия о том, что право на использование произведений, созданных работником (автором) в связи с выполнением своих трудовых обязанностей или конкретного задания работодателя в ходе исполнения Контракта (служебное произведение), принадлежит работнику (автору).

9.4. Исполнитель в случае привлечения к исполнению Контракта третьих лиц, гарантирует заключение договора или договоров на выполнение работ в рамках исполнения обязательств по настоящему Контракту с условием, обеспечивающим приобретение Исполнителем исключительных прав на результаты интеллектуальной деятельности для передачи Ленинградской области приобретение Исполнителем всех исключительных прав на результаты интеллектуальной деятельности для передачи Ленинградской области.

9.5. Передаваемые Исполнителем исключительные права означают право Ленинградской области, от имени которой выступает Заказчик, использовать Сопутствующую документацию в любой форме и любым не противоречащим законодательству Российской Федерации способом.

9.6. Днем передачи исключительных прав Ленинградской области, от имени которой(ого) выступает Заказчик, является день подписания Сторонами Акта приемки-передачи результатов Работ в соответствии с Контрактом.

10. Ответственность Сторон

10.1. Стороны несут полную ответственность за свою деятельность по настоящему Контракту, в том числе за неисполнение или ненадлежащее исполнение обязательств, предусмотренных настоящим Контрактом, а в случае если возникшие обстоятельства не урегулированы условиями Контракта, то в соответствии с законодательством Российской Федерации.

Размер неустойки, начисляемой в случае ненадлежащего исполнения, неисполнения или просрочки исполнения обязательств, определяется в соответствии со статьей 34 Закона о контрактной системе и постановлением Правительства Российской Федерации от 30.08.2017 № 1042 «Об утверждении Правил определения размера штрафа, начисляемого в случае ненадлежащего исполнения заказчиком, неисполнения или ненадлежащего исполнения поставщиком (подрядчиком, исполнителем) обязательств, предусмотренных контрактом (за исключением просрочки исполнения обязательств заказчиком, поставщиком (подрядчиком, исполнителем), о внесении изменений в постановление Правительства Российской Федерации от 15.05.2017 № 570 и признании утратившим силу постановления Правительства Российской Федерации от 25.11.2013 № 1063».

10.2. Ответственность Исполнителя:

10.2.1. В случае просрочки исполнения Исполнителем обязательств, предусмотренных Контрактом, а также в иных случаях неисполнения или ненадлежащего исполнения Исполнителем обязательств, предусмотренных Контрактом, Заказчик направляет Исполнителю требование об уплате неустоек (штрафов, пеней).

10.2.2. Пеня начисляется за каждый день просрочки исполнения Исполнителем обязательств (в том числе обязательств по замене банковской гарантии (в случае отзыва лицензии у Банка), предусмотренных Контрактом, в размере одной трехсотой действующей на дату уплаты пени ключевой ставки Центрального банка Российской Федерации от цены Контракта (отдельного этапа исполнения контракта), уменьшенной на сумму, пропорциональную объему обязательств, предусмотренных Контрактом (соответствующим отдельным этапом исполнения контракта) и фактически исполненных Исполнителем.

10.2.3. За каждый факт неисполнения и (или) ненадлежащего исполнения Подрядчиком обязательств, предусмотренных Контрактом, за исключением просрочки исполнения обязательств (в том числе гарантийного обязательства), предусмотренных Контрактом, размер штрафа устанавливается в следующем размере:

а) 10 процентов цены Контракта (этапа) в случае, если цена Контракта (этапа) не превышает 3 млн. рублей;

б) 5 процентов цены Контракта (этапа) в случае, если цена Контракта (этапа) составляет от 3 млн. рублей до 50 млн. рублей (включительно).

10.2.4 За каждый факт неисполнения или ненадлежащего исполнения Исполнителем обязательств, предусмотренных Контрактом, которые не имеют стоимостного выражения, размер штрафа устанавливается в следующем порядке:

а) 1 000 рублей, если цена Контракта не превышает 3 млн. рублей;

б) 5 000 рублей, если цена Контракта составляет от 3 млн. рублей до 50 млн. рублей (включительно).

10.2.5. В случае неисполнения или ненадлежащего исполнения Подрядчиком обязательств по привлечению к выполнению Работ по Контракту субподрядных

организаций из числа субъектов малого предпринимательства (СМП) и (или) социально ориентированных некоммерческих организаций (СОНО), установленных пунктами 6.2.11-6.2.15. Контракта, Заказчик обязан потребовать от Подрядчика, а Подрядчик обязан уплатить неустойку (штраф) в размере 5 процентов объема такого привлечения, установленного в пункте 6.2.11. Контракта. Подрядчик несет гражданско-правовую ответственность за неисполнение или ненадлежащее исполнение условий о привлечении к исполнению Контракта субподрядчиков (соисполнителей) в случае:

а) представления документов, указанных в подпунктах 6.2.12. – 6.2.13, 6.2.15 Контракта, содержащих недостоверные сведения, либо их непредставление или представление таких документов с нарушением установленных сроков;

б) непривлечения субподрядчиков, соисполнителей в объеме, установленном в Контракте.

10.2.6. В случае невыполнения и (или) ненадлежащего выполнения Исполнителем требований, предъявляемых к обеспечению исполнения обязательств по Контракту, установленных в разделе 7 Контракта, Заказчик обязан потребовать от Исполнителя, а Исполнитель обязан уплатить неустойку (штраф).

10.2.7. Общая сумма начисленных штрафов за неисполнение или ненадлежащее исполнение Исполнителем обязательств, предусмотренных Контрактом, не может превышать цену Контракта.

10.2.8. Исполнитель освобождается от уплаты неустойки (штрафа, пени), если докажет, что неисполнение и ненадлежащее исполнение обязательств (в том числе просрочка исполнения обязательств), предусмотренных настоящим Контрактом, произошло вследствие непреодолимой силы или по вине Заказчика.

10.2.9. Исполнитель несет полную материальную, административную и уголовную ответственность за вред, причиненный третьим лицам (личности или имуществу), до момента подписания Акта о приемке выполненных работ (форма № КС-2) и Справки о стоимости выполненных работ и затрат (форма № КС-3).

10.2.10. Устранение Исполнителем в установленные сроки, выявленных Заказчиком недостатков, не освобождает его от уплаты неустойки (штрафа, пени), предусмотренных Контрактом.

10.3. Ответственность Заказчика:

10.3.1. В случае просрочки исполнения Заказчиком обязательств, предусмотренных Контрактом, а также в иных случаях неисполнения или ненадлежащего исполнения Заказчиком обязательств, предусмотренных Контрактом, Исполнитель вправе потребовать уплаты неустоек (штрафов, пеней).

10.3.2. Пеня начисляется за каждый день просрочки Заказчиком исполнения обязательств, предусмотренных пунктом 4.2. Контракта, начиная со дня, следующего после дня истечения установленного Контрактом срока исполнения обязательства. Такая пеня устанавливается Контрактом в размере одной трехсотой действующей на дату уплаты пеней ключевой ставки Центрального банка Российской Федерации от не уплаченной в срок суммы.

10.3.3. За каждый факт неисполнения Заказчиком обязательств, предусмотренных Контрактом, за исключением просрочки исполнения обязательств, предусмотренных Контрактом, размер штрафа устанавливается в следующем размере:

а) 1 000 рублей, если цена Контракта не превышает 3 млн. рублей (включительно);

б) 5 000 рублей, если цена Контракта составляет от 3 млн. рублей до 50 млн. рублей (включительно).

10.3.4. Общая сумма начисленных штрафов за ненадлежащее исполнение Заказчиком обязательств, предусмотренных Контрактом, не может превышать цену Контракта.

10.3.5. Заказчик освобождается от уплаты неустойки (штрафа, пени), если докажет, что неисполнение и ненадлежащее исполнение обязательств (в том числе просрочка

исполнения обязательств), предусмотренных настоящим Контрактом, произошло вследствие непреодолимой силы или по вине Исполнителя.

10.4. Уплата неустойки, штрафа или возмещение причиненных убытков не освобождает виновную сторону от выполнения обязательств по Контракту в натуре.

10.5. При невозможности выполнения Контракта Сторона, которая не может выполнять условия Контракта, должна письменно уведомить другую Сторону по Контракту и предоставить документы, подтверждающие наступление обстоятельств непреодолимой силы.

11. Обстоятельства непреодолимой силы

11.1. Сторона освобождается от ответственности за невыполнение и (или) ненадлежащее выполнение обязательств по Контракту, если докажет, что надлежащее выполнение ею обязательств по Контракту оказалось невозможным вследствие обстоятельств непреодолимой силы (форс-мажор), указанных в пункте 3 статьи 401 Гражданского кодекса Российской Федерации. О наступлении обстоятельств непреодолимой силы Стороны письменно извещают друг друга в течение 5 (пяти) рабочих дней, с момента наступления указанных обстоятельств.

11.2. Если Сторона не направит или несвоевременно направит извещение, предусмотренное в п. 11.1 настоящего Контракта, то она не вправе ссылаться на обстоятельства непреодолимой силы как на основание для освобождения ее от ответственности за нарушение контрактных обязательств.

11.3. Даты возникновения и окончания обстоятельств непреодолимой силы, их описание и последствия для Сторон фиксируются в специальном акте, который подписывают Стороны.

11.4. Если обстоятельства непреодолимой силы и (или) их последствия будут длиться более 30 (тридцати) календарных дней, то заинтересованная Сторона вправе требовать расторжения Контракта.

12. Срок действия Контракта и условия его расторжения

12.1. Контракт вступает в силу с момента его заключения и действует до 31.12.2022 включительно. В случае, если к моменту окончания срока действия Контракта, обязательства Сторон не исполнены, окончание срока действия Контракта не влечет прекращение исполнения Сторонами обязательств по Контракту. В этом случае Контракт признается действующим до момента надлежащего исполнения Сторонами обязательств по Контракту.

12.2. Контракт может быть расторгнут по соглашению Сторон, по решению суда или в случае принятия Заказчиком или Исполнителем решения об одностороннем отказе от исполнения Контракта в соответствии с гражданским законодательством Российской Федерации и положениями Федерального закона от 05.04.2013 № 44-ФЗ «О контрактной системе в сфере закупок товаров, работ, услуг для обеспечения государственных и муниципальных нужд».

12.3. Заказчик вправе в одностороннем порядке отказаться от исполнения Контракта и (или) обратиться в суд с требованием о расторжении Контракта в случае нарушения Исполнителем следующих условий Контракта:

12.3.1. Нарушение Исполнителем обязательства по выполнению Работ, предусмотренного п. 2.1. Контракта и Календарным планом (Приложение № 4 к Контракту).

12.3.2. Выполнение Исполнителем Работ по Контракту с нарушением требований, установленных в Задании на проектирование (Приложение № 2 к Контракту) и в Контракте.

12.3.3. Нарушение Исполнителем любых условий Контракта, требований, установленных в Задании на проектирование (Приложение № 2 к Контракту).

12.3.4. Предоставление или непредоставление Исполнителем обеспечения исполнения обязательств по Контракту не соответствующего требованиям, установленным разделом 7 Контракта.

12.3.5. В случае, если в ходе исполнения Контракта установлено, что Исполнитель не соответствует требованиям, предъявляемым к лицам, осуществляющим выполнение работ, являющихся предметом Контракта, либо прекращено членство Исполнителя в саморегулируемой организации, необходимое для исполнения обязательств по Контракту (в соответствии с п. 3 ст. 450.1. ГК РФ);

12.3.6. По иным основаниям, предусмотренным Гражданским кодексом Российской Федерации.

12.4. Расчеты между Сторонами за выполненные Работы до расторжения Контракта производятся на основании акта сверки расчетов, составленного с учетом произведенных Заказчиком к моменту прекращения Контракта платежей, а также сумм, подлежащих удержанию (взысканию) с Исполнителя в качестве неустойки (штрафа, пени).

12.5. При расторжении Контракта в связи с односторонним отказом Стороны Контракта от исполнения Контракта другая Сторона Контракта вправе потребовать возмещения только фактически понесенного ущерба, непосредственно обусловленного обстоятельствами, являющимися основанием для принятия решения об одностороннем отказе от исполнения Контракта.

12.6. В случае расторжения Контракта по любым основаниям Исполнитель обязан:

12.6.1. Оплатить имеющуюся неустойку (штраф, пени), предусмотренную Контрактом, в течение 10 (десяти) рабочих дней с момента прекращения действия Контракта.

12.6.2. Передать всю документацию по Контракту Заказчику в течение 10 (десяти) рабочих дней с момента прекращения действия Контракта.

13. Внесение изменений в Контракт

13.1. При заключении и исполнении Контракта изменение его условий не допускается, за исключением случаев, предусмотренных Федеральным законом от 05.04.2013 № 44-ФЗ «О контрактной системе в сфере закупок товаров, работ, услуг для обеспечения государственных и муниципальных нужд».

13.2. Цена Контракта может быть снижена по соглашению Сторон без изменения объема Работ, предусмотренных Контрактом, и иных условий исполнения Контракта.

13.3. Заказчик по согласованию с Исполнителем в ходе исполнения Контракта вправе увеличить или уменьшить объем Работ, предусмотренных Контрактом не более чем на 10 (десять) процентов. При этом по соглашению Сторон допускается изменение цены Контракта пропорционально дополнительному объему Работы исходя из установленной в Контракте цены единицы работы, но не более чем на десять процентов цены Контракта.

При уменьшении предусмотренного Контрактом объема Работ, Стороны обязаны уменьшить цену Контракта исходя из цены единицы Работ.

13.4. Любая договоренность между Сторонами, влекущая за собой новые обстоятельства, не предусмотренные Контрактом или внесение изменений в Контракт, считается действительной, если она подтверждена Сторонами в письменной форме в виде дополнительного соглашения. Все дополнительные соглашения, надлежащим образом оформленные и подписанные Сторонами, являются неотъемлемой частью Контракта.

14. Прочие условия

14.1. Ущерб, нанесенный третьим лицам в результате выполнения Работ по Контракту по вине Исполнителя и (или) Заказчика, компенсируется виновной Стороной.

14.2. При выполнении Контракта Стороны руководствуются условиями Контракта, а в случае если возникшие обстоятельства не урегулированы условиями Контракта, то Стороны руководствуются законодательством Российской Федерации.

14.3. Все указанные в Контракте приложения являются его неотъемлемой частью.

14.4. Все споры и разногласия, которые могут возникнуть в связи с выполнением обязательств по Контракту, Стороны будут стремиться разрешать путем переговоров.

14.5. Претензионный порядок досудебного урегулирования споров, вытекающих из Контракта, является для Сторон обязательным.

14.6. Претензия в письменной форме направляется Стороне, допустившей нарушение условий Контракта. В претензии указываются допущенные нарушения со ссылкой на соответствующие положения Контракта, сумма требований и реквизиты для уплаты, а также действия, которые должны быть произведены для устранения нарушений, иные сведения, необходимые для разрешения спора.

14.7. Срок рассмотрения претензии не может превышать 10 (десяти) календарных дней со дня её получения.

14.8. В случае если указанные споры и разногласия не могут быть разрешены путем переговоров, они подлежат разрешению в порядке, предусмотренном действующим законодательством Российской Федерации, в Арбитражном суде города Санкт-Петербурга и Ленинградской области.

14.9. Исполнитель, подписав Контракт, подтверждает, что:

- несет полную ответственность за исполнение Контракта, в том числе за выполнение Работ соисполнителями, в соответствии с требованиями и условиями Контракта;

- тщательно изучил и проверил всю информацию и документацию;

- получил полную информацию по всем вопросам, которые могли бы повлиять на сроки, стоимость и качество выполнения Работ по Контракту, и принимает на себя все расходы, риск и трудности выполнения Работ.

14.10. По взаимному согласию Стороны установили, что в случаях, когда срок исполнения Исполнителем конкретного обязательства по Контракту не установлен, обязательство должно быть исполнено в срок, не превышающий 10 (десять) календарных дней.

14.11. По взаимному согласию Стороны установили, что документы будут считаться переданными надлежащим образом, в случае передачи их следующими способами:

- при направлении на бумажном носителе курьером – по расписке получателя на копии документа, либо по штампу принимающей Стороны на такой копии о получении документа с указанием даты, времени и сведений о лице, получившем документы (Ф.И.О. и должности получателя Стороны);

- при направлении почтовым отправлением с уведомлением о вручении - по дате отметки почтового работника о вручении почтового отправления на уведомлении, а при ее отсутствии – по дате почтового штемпеля отделения связи получателя на уведомлении о вручении.

- при отправке курьерской службой – по дате отметки о вручении, сделанной работником такой службы;

- при отправке по электронной почте – по отметке подтверждения получения: в тот же день в ответном письме должно быть направлено сообщение в адрес отправителя с пометкой «получено» и указанием Ф.И.О. и должности получателя Стороны либо должен быть направлен входящий номер принимающей Стороны. Автоматическое уведомление почтовой системой о получении или о неполучении электронного письма по электронной почте, полученное любой из Сторон, считается аналогом подтверждения получения письма.

Сообщения направляются по следующим электронным адресам:

а) в адрес Заказчика по e-mail info@ленавтодор.рф

б) в адрес Исполнителя по e-mail avto@dor.spb.ru.

Все документы, отправленные Сторонами друг другу по вышеуказанным адресам электронной почты, признаются Сторонами официальной перепиской в рамках Контракта.

Стороны признают, что документы, которые были приняты работниками адресата по окончании рабочего дня адресата либо в день, не являющийся рабочим днем адресата, считаются полученными на следующий за днем фактического принятия документов рабочий день адресата.

14.12. Контракт составлен в электронной форме и подписан Сторонами посредством усиленной электронной подписи, в соответствии с требованиями, установленными Федеральным законом от 05.04.2013 № 44-ФЗ «О контрактной системе в сфере закупок товаров, работ, услуг для обеспечения государственных и муниципальных нужд». По желанию Сторон Контракт может быть оформлен на бумажном носителе в двух подлинных экземплярах, имеющих равную юридическую силу: один – Исполнителю, один – Заказчику.

14.13. При исполнении настоящего Контракта не допускается перемена Исполнителя, в том числе путем уступки прав и перевода долга по Контракту, за исключением случаев реорганизации Исполнителя в форме преобразования, слияния или присоединения. Совершение Исполнителем любых действий, влекущих передачу прав требования, принадлежащих Исполнителю по настоящему Контракту, иным лицам, в том числе путем передачи их в залог, не допускается.

14.14. При исполнении своих обязательств по Контракту Стороны, их аффилированные лица, работники или посредники не выплачивают, не предлагают выплатить и не разрешают выплату каких-либо денежных средств, иных ценностей, безвозмездное выполнение в их адрес (адрес их близких) работ (услуг), прямо или косвенно, любым лицам, для оказания влияния на действия или решения Сторон, их аффилированных лиц, работников или посредников с целью получить какие-либо неправомерные преимущества или с иной неправомерной целью. При исполнении своих обязательств по Контракту Стороны, их аффилированные лица, работники или посредники не осуществляют действия, наказуемые в соответствии с главой 30 Уголовного кодекса Российской Федерации, а также действия, нарушающие требования международных актов о противодействии легализации (отмыванию) доходов, полученных преступным путем. В случае появления у Стороны информации, что произошло или может произойти нарушение каких-либо положений настоящего пункта, соответствующая Сторона обязуется незамедлительно уведомить другую Сторону в письменной форме, по возможности также иными способами связи для ускорения принятия соответствующих мер. В письменном уведомлении Сторона обязана сослаться на факты или предоставить материалы, подтверждающие или дающие основание предполагать, что произошло или может произойти нарушение каких-либо положений настоящего пункта контрагентом, его аффилированными лицами, работниками или посредниками. О результатах рассмотрения уведомления Сторона должна сообщить Стороне, направившей уведомление, не позднее 10 рабочих дней в письменной форме.

15. Приложения к Контракту

15.1. Неотъемлемой частью настоящего Контракта являются следующие приложения:

- 15.1.1. Приложение № 1 «Описание объекта закупки».
- 15.1.2. Приложение № 2 «Задание на проектирование».
- 15.1.3. Приложение № 3 «Расчет стоимости».
- 15.1.4. Приложение № 4 «Календарный план».

16. Адреса и реквизиты сторон

ЗАКАЗЧИК:

ИСПОЛНИТЕЛЬ:

Государственное казенное учреждение
Ленинградской области «Управление
автомобильных дорог Ленинградской
области» (ГКУ «Ленавтодор»)

Юридический адрес: 187 000, Ленинградская
область, г. Тосно, шоссе Барыбина, 29Ж

Фактический адрес:

190103, г. Санкт-Петербург, Рижский пр., 16

Лицевой счет №02154029003

в Комитете финансов Ленинградской области

ИНН 4716021880 КПП 471601001

ОГРН 1044701899087

ОКПО 70648990

ОКОГУ 2300280

ОКТМО 41648101001

Тел. (812)251-02-35 Факс (812)575-44-56

e-mail: info@ленавтодор.рф

Акционерное общество «Авто-Дорсервис»
(АО «Авто-Дорсервис»)

Юридический адрес: 195248, г. Санкт-
Петербург, ул. Бокситогорская, д.9, лит. А,
пом.202

Фактический адрес: 195248, г. Санкт-
Петербург, ул. Бокситогорская, д.9, лит. А,
пом.202

ИНН 7806147308

КПП 780601001

ОГРН 1037816056057

ОКПО 15239899

ОКТМО 40351000

В филиале ОПЕРУ Банка ВТБ (ПАО) в
Санкт-Петербурге

Р/с № 40702810837000004111

к/с 30101810200000000704

БИК 044030704

Дата постановки на налоговый учёт
06.10.2003 г.

Тел. (812) 274-33-13

Факс (812) 274-57-32

e-mail: avto@dor.spb.ru

17. Подписи сторон

ЗАКАЗЧИК:

Исполняющий обязанности директора
государственного казенного учреждения
Ленинградской области «Управление
автомобильных дорог Ленинградской
области»

_____ Д.Д. Джоджуа

ИСПОЛНИТЕЛЬ:

Генеральный директор акционерного
общества «Авто-Дорсервис»

_____ Г.Б. Мазур

**Задание на проектирование
на выполнение проектно-изыскательских работ по объекту:
«Реконструкция автомобильной дороги общего пользования
регионального значения «Парголово – Огоньки» на участке км 30+200 –
км 33+800 во Всеволожском районе Ленинградской области»**

№/№ п/п	Перечень основных данных и требований	Основные данные и требования
1.	Наименование объекта	«Реконструкция автомобильной дороги общего пользования регионального значения «Парголово – Огоньки» на участке км 30+200 – км 33+800 во Всеволожском районе Ленинградской области»
2.	Заказчик	ГКУ «Ленавтодор»
3.	Подрядчик	Определяется на конкурсной основе
4.	Местоположение объекта	Ленинградская область, Всеволожский район
5.	Основание для разработки	Распоряжение комитета по дорожному хозяйству Ленинградской области
6.	Вид разрабатываемой документации	Проектная документация
7.	Начало и конец проектируемого объекта	Начало – км 30+200 (микрорайон Сертолово-2, Сертолово). Конец – км 33+800 (примыкание автомобильной дороги общего пользования регионального значения «Елизаветинка - Медный Завод»)). Границы проектирования и общую протяженность уточнить проектом и согласовать с Заказчиком.
8.	Цели и задачи работ	Сбор и подготовка основных исходных данных для проектирования объекта. Получение технических условий и согласований от заинтересованных сторон. Выполнение инженерных изысканий необходимых для проектирования объекта. Разработка и утверждение в полном объеме проекта планировки и проекта межевания территории на основании Распоряжения ГКУ «Ленавтодор». Разработка проектной документации с получением положительного заключения государственной экспертизы.
9.	Основная нормативно- правовая и методическая база	Технический регламент Таможенного союза «Безопасность автомобильных дорог» ТР ТС № 014/2011. Федеральные и областные законы и иные нормативные правовые акты в области градостроительной и дорожной

№/№ п/п	Перечень основных данных и требований	Основные данные и требования 400
		<p>деятельности.</p> <p>Федеральный закон от 08.11.2007 №257-ФЗ «Об автомобильных дорогах и о дорожной деятельности в Российской Федерации».</p> <p>Земельное, лесное, водное законодательство.</p> <p>Законодательство об особо охраняемых природных территориях, об охране окружающей среды, об охране объектов культурного наследия (памятников истории и культуры) народов Российской Федерации.</p> <p>СП 42.13330.2016 «Градостроительство. Планировка и застройка городских и сельских поселений. Актуализированная редакция СНиП 2.07.01-89*».</p> <p>СП 34.13330.2012 «Автомобильные дороги. Актуализированная редакция СНиП 2.05.02-85*».</p> <p>СП 59.13330.2016 «Доступность зданий и сооружений для маломобильных групп населения. Актуализированная редакция».</p> <p>Постановление Правительства Российской Федерации от 29.10.2009 № 860 «О требованиях к обеспеченности автомобильных дорог общего пользования объектами дорожного сервиса, размещаемыми в границах полос отвода».</p> <p>СП 35.13330.2011 Мосты и трубы. Актуализированная редакция СНиП 2.05.03-84*», утверждённый приказом Министерства регионального развития Российской Федерации от 28.12.2010 № 822.</p> <p>Постановление Правительства Российской Федерации от 12.05.2017 № 564 «Об утверждении Положения о составе и содержании проектов планировки территории, предусматривающих размещение одного или нескольких линейных объектов».</p> <p>Постановление правительства Российской Федерации № 717 от 2 сентября 2009 г. «О нормах отвода земель для размещения автомобильных дорог и (или) объектов дорожного сервиса (в ред. Постановления Правительства РФ от 11.03.2011 N 153)».</p>
10.	Основные характеристики	<p>Параметры автомобильной дороги (категория, количество и ширина полос движения, и т.д.) уточняются в ходе выполнения работ в соответствии с СП 42.13330.2016 «Градостроительство. Планировка и застройка городских и сельских поселений. Актуализированная редакция СНиП 2.07.01-89*» и СП 34.13330.2012 «Автомобильные дороги. Актуализированная редакция СНиП 2.05.02-85*».</p>
11.	Идентификация зданий и сооружений по признакам, указанным в	<p>11.1. Принадлежность к объектам транспортной инфраструктуры: объект относится к объектам транспортной инфраструктуры (N 16-ФЗ от 09.02.2007г.).</p>

№/№ п/п	Перечень основных данных и требований	Основные данные и требования 401
	<p>статье 4 Федерального закона от 30.12.2009 № 384-ФЗ «Технический регламент о безопасности зданий и сооружений»</p>	<p>11.2. Вероятность опасных природных процессов и явлений и техногенных воздействий на территории, на которой будут осуществляться строительство и эксплуатация сооружений: отсутствует (уточнить при выполнении инженерных изысканий, указать в проектной документации).</p> <p>11.3. Принадлежность к опасным производственным объектам: по критериям, установленным законодательством Российской Федерации в области промышленной безопасности: по критериям, установленным законодательством Российской Федерации в области промышленной безопасности, проектируемые здания и сооружения не относятся к опасным производственным объектам (N 116-ФЗ от 21.07.1997г.).</p> <p>11.4. Пожарная и взрывопожарная опасность: определить и указать в проектной документации.</p> <p>11.5. Наличие помещений с постоянным пребыванием людей: не требуется</p> <p>11.6. Уровень ответственности сооружения: Нормальный, в соответствии с требованиями стандартов, в результате применения которых на добровольной основе обеспечивается соблюдение требований технического регламента Таможенного союза «Безопасность автомобильных дорог» (ТР ТС 014/2011), утвержденный Решением Коллегии ЕЭК от 18.09.2012 N 159, а также СП 20.13330.2016 «Нагрузки и воздействия. Актуализированная редакция СНиП 2.01.07 - 85*» и Федеральным законом от 30.12.2009 N 384 - ФЗ «Технический регламент о безопасности зданий и сооружений» в части, не противоречащей Техническому регламенту Таможенного союза «Безопасность автомобильных дорог» ТР ТС №014/2011.</p>
11.	Расчетные нагрузки	<p>В соответствии с требованиями стандартов, в результате применения которых на добровольной основе обеспечивается соблюдение требований технического регламента Таможенного союза «Безопасность автомобильных дорог» (ТР ТС 014/2011), утвержденный Решением Коллегии ЕЭК от 18.09.2012 N 159, а также с указаниями ГОСТ Р 52748 – 2007 «Дороги автомобильные общего пользования. Нормативные нагрузки, расчетные схемы нагружения и габариты приближения», СП 34.13330.2012 «Автомобильные дороги. Актуализированная редакция СНиП 2.05.02 - 85*» и СП 35.13330.2011 «Мосты и трубы. Актуализированная редакция СНиП 2.05.03-84*», ПНСТ 265-2018 «Дороги автомобильные общего пользования. Проектирование</p>

№/№ п/п	Перечень основных данных и требований	Основные данные и требования 402
		<p>нежестких дорожных одежд» в части, не противоречащей Техническому регламенту Таможенного союза «Безопасность автомобильных дорог» ТР ТС №014/2011, принятый Решением Комиссии Таможенного союза от 18 октября 2011 года.</p> <p>Для расчета конструкции дорожных одежд:</p> <ul style="list-style-type: none"> - с капитальным типом дорожной одежды - 115 кН; - с облегченным и переходным типами дорожной одежды - 100 кН. <p>Для расчета земляного полотна - Н8,3.</p> <p>Для расчета несущих конструкций искусственных сооружений - А14, Н14.</p>
12.	Исходные данные	Сбор необходимых исходных данных, согласований и технических условий выполняет исполнитель в объеме необходимом для разработки проектной документации, разработки проекта планировки и проекта межевания территории по Объекту.
13.	Состав работ	
13.1	Сбор исходных данных:	<p>Выполнить сбор архивных материалов инженерных изысканий;</p> <p>Выполнить сбор сведений о наличии инженерных коммуникаций, попадающих в границы проектирования объекта;</p> <p>Выполнить предварительный анализ структуры землепользования;</p> <p>Выполнить анализ наличия в зоне проектирования памятников культурного наследия и археологических памятников, при необходимости провести историко-культурную экспертизу (археологические изыскания);</p> <p>Выполнить предварительный анализ зон с особыми условиями использования территории;</p> <p>Выполнить предварительный анализ пересечений рассматриваемого объекта с существующими и планируемыми к размещению линейными объектами.</p>
13.2	Выполнение инженерных изысканий:	<p>Выполнить:</p> <ul style="list-style-type: none"> – инженерно-геодезические изыскания; – инженерно-геологические; – инженерно-экологические изыскания; – инженерно-гидрометеорологические изыскания; <p>в объеме, необходимом для обоснования и принятия технических решений, для разработки и утверждения проекта планировки территории и проекта межевания территории, а также для разработки проектной документации с получением положительного заключения государственной экспертизы.</p>

№/№ п/п	Перечень основных данных и требований	Основные данные и требования 403
		<p>Инженерные изыскания производить в соответствии с СП 47.13330.2012 «Инженерные изыскания для строительства. Основные положения. Актуализированная редакция СНиП 11-02-96».</p> <p>Перед выполнением работ разработать и представить на согласование заказчику Программу производства работ инженерно-геологических, инженерно-геодезических, инженерно-гидрометеорологических и инженерно-экологических изысканий.</p> <p>Точность, состав и оформление технического отчета по инженерно-геодезическим изысканиям обеспечить в соответствии с СП 47.13330.2016, СП 11-104-97.</p> <p>Произвести закладку знаков геодезической основы, позволяющих вынести на местность ось проектируемого сооружения. Знаки геодезической основы и пункты долговременного закрепления геодезической разбивочной основы передать представителю Государственного заказчика по акту после окончания инженерных изысканий.</p>
14.	Разработка проектной документации	<p>Получить технические условия на проектирование и переустройство инженерных коммуникаций и сооружений, попадающих в границы работ, а также для устройства электроосвещения;</p> <p>Обеспечить сбор других необходимых исходных данных и документов, регламентируемых законодательством РФ и необходимых для разработки проектной документации, в том числе проведение историко-культурной экспертизы, археологических изысканий, экологической экспертизы (при необходимости);</p> <p>Выполнить анализ транспортных потоков с перспективой ввода объекта в эксплуатацию и на 20-ти летнюю перспективу.</p> <p>Конструкцию дорожной одежды принять капитального типа;</p> <p>При проектировании применить гофрированные металлические водопропускные трубы (при условии технической исполнимости их применения), материалы импортозамещения, материалы, производимые в районе строительства.</p> <p>Устройство наружного освещения (при необходимости) в соответствии с требованиями ГОСТ Р 52766-2007 «Дороги автомобильные общего пользования. Элементы обустройства. Общие требования».</p> <p>Внести изменения в существующий ПОДД автомобильной дороги.</p> <p>Предусмотреть вывоз и размещение, непригодных для</p>

№/№ п/п	Перечень основных данных и требований	Основные данные и требования 404
		<p>дальнейшего применения, строительных отходов в организации, имеющие лицензию на размещение данного вида отходов (приложить копию лицензии).</p> <p>Транспортную схему доставки материально-технических ресурсов согласовать с Заказчиком.</p> <p>Рассматривать целесообразность применения инновационных материалов, передовых строительных технологий и архитектурных решений. Применять технические решения, минимизирующие воздействие на окружающую среду.</p> <p>Мероприятия СП 59.13330.2016 «Доступность зданий и сооружений для маломобильных групп населения. Актуализированная редакция СНиП 35-01-2001» и СП 35-101-2001 «Проектирование зданий и сооружений с учетом доступности для маломобильных групп населения. Общие положения».</p> <p>ПУЭ 7 и другими действующими нормативными документами РФ.</p> <p>При необходимости предусмотреть устройство пешеходных дорожек (тротуаров).</p> <p>Получить разрешение в УГИБДД ГУ МВД России по г. Санкт-Петербургу и Ленинградской области на установку технических средств организации дорожного движения, предусмотренное п/п «г» п.12 Положения о ГИБДД МВД России, утвержденным Указом Президента Российской Федерации от 15 июня 1998 г. N 711</p> <p>Сметную документацию объекта строительства определить по ТСНБ-ЛО-2001 в редакции 2014 года, утвержденной приказом Минстроя России от 09.09.2015 № 648/пр, внесенной в федеральный реестр сметных нормативов от 14.09.2015 № 251 и введенной в действие приказом комитета по строительству Ленинградской области от 20.10.2015 № 28.</p> <p>Сводный сметный расчет представить в текущем уровне цен и в базисном уровне цен 2000 г. в соответствии с МДС 81-35.2004 «Методика определения стоимости строительной продукции на территории Российской Федерации».</p> <p>При отсутствии цен на материалы или оборудование в сборниках ТССЦ-ЛО-2001 возможно применение стоимостных предложений фирм поставщиков. В подтверждении принятой цены должно быть приложено не менее трех предложений от разных организаций.</p> <p>В предложениях должны быть указаны источники информации, в том числе соответствующие сайты в информационно-коммуникационной сети «Интернет».</p>

№/№ п/п	Перечень основных данных и требований	Основные данные и требования 405
		<p>Стоимостные предложения должны быть оформлены с указанием даты, наличием НДС, цены в рублях, затрат на доставку, монтаж, наладочные работы. В локальных сметах должны присутствовать ссылки на номер страницы и номер позиции в предложении.</p> <p>Коэффициенты, учитывающие условия производства работ и усложняющие факторы, должны быть обоснованы ПОС.</p> <p>Определить размер затрат на освобождение территории для строительства объекта с учетом компенсационных затрат на выкуп земельных участков.</p> <p>В составе сметной документации предусмотреть (при необходимости):</p> <ul style="list-style-type: none"> - затраты на археологические раскопки и наблюдения в случае разработки раздела по сохранению объектов культурного наследия, выявленных объектов культурного наследия и объектов, обладающих признаками культурного наследия; - затраты на компенсацию за снос зелёных насаждений, компенсационное озеленение; - затраты на оплату аренды за временно занимаемые земли; - затраты на переустройство коммуникаций и на компенсацию нарушенных прав собственности балансодержателей инженерных коммуникаций; - затраты на реализацию природоохранных мероприятий и компенсационных выплат; - дополнительные обременения инженерных служб; - затраты на создание геодезической разбивочной основы в объеме, обеспечивающем возможность выноса в натуру основных сетей сооружений, производства исполнительных съемок; - затраты на водоотведение поверхностного стока на период строительства объекта, присоединение к канализационной сети; - затраты на испытание силовых кабелей, фазировку кабельных линий; - затраты на проверку территории строительства на наличие взрывоопасных предметов; - затраты на получение технических условий и проведение необходимых согласований проектных решений; <ul style="list-style-type: none"> - затраты на присоединение к источникам электроэнергии; - затраты на утилизацию и обеззараживание отходов, в том числе излишнего грунта; - затраты на авторский надзор за строительством; - затраты на осуществление строительного контроля; - затраты на удорожание строительно-монтажных работ в

№/№ п/п	Перечень основных данных и требований	Основные данные и требования 406
		<p>зимнее время;</p> <ul style="list-style-type: none"> - затраты на временные здания и сооружения; - затраты на контрольно-исполнительную съемку; - затраты на экологический мониторинг; - затраты на компенсацию потерь балансодержателей и инженерных коммуникаций за предоставление окон или технологическое отключение (переключение); - затраты на технические средства организации дорожного движения на период производство работ; - затраты за возмещение вреда, причиняемого транспортными средствами, осуществляющими перевозки тяжеловесных грузов с разрешенной массой выше 12 тонн; - затраты на перевозку работников автотранспортом на расстояние свыше 3км; - резерв средств на непредвиденные работы и затраты; - затраты на негативное воздействие на окружающую среду, в том числе за предельно допустимые выбросы (сбросы) загрязняющих веществ и размещение отходов производства; - затраты на разработку рабочей документации. <p>При разработке сметной документации использовать программный комплекс, прошедший подтверждение соответствия в порядке, установленном действующим законодательством (принять по согласованию с заказчиком).</p> <p>Совместно с Заказчиком Исполнителю направить проектную документацию, откорректированную по замечаниям Заказчика (при их наличии) и согласованную им, на проверку в государственную экспертизу (с учетом требований Постановления Правительства РФ №145 от 05.03.2007 и Приказом Минстроя России от 21.11.2014 №728/пр) и получить положительное заключение государственной экспертизы.</p>
14.	Срок выполнения работы	<p>Этап 1 – с даты заключения государственного контракта - до 20 декабря 2020г.;</p> <p>Этап 2 - с даты заключения государственного контракта - до 20 августа 2021г.;</p> <p>Этап 3 с даты заключения государственного контракта - до 20 марта 2022г.</p> <p>Срок подачи документации в экспертизу должен быть не позднее, чем за 90 дней до даты окончания работ по данному Контракту.</p>
15.	Особые условия	<p>Участвовать при рассмотрении проектной документации Заказчиком в установленном им порядке.</p> <p>Защитить принятые решения проектной документации в органах государственной экспертизы.</p>

№/№ п/п	Перечень основных данных и требований	Основные данные и требования 407
		<p>Участвовать без дополнительной оплаты в проведении государственной экспертизы, в т. ч. предоставлять пояснения, вносить изменения и дополнения по замечаниям органа государственной экспертизы, не противоречащие данному заданию;</p> <p>Вносить по результатам рассмотрения у Заказчика изменения и дополнения в проектную документацию.</p> <p>Вносить изменения и дополнения в проектную документацию по результатам рассмотрения государственной экспертизы, не противоречащие данному заданию.</p> <p>Оплату работ за проведение первичной государственной экспертизы проектной документации производит Заказчик.</p> <p>В случае получения отрицательного заключения государственной экспертизы по проектной документации, повторную и, если потребуется, последующие экспертизы оплачивает исполнитель до получения положительного заключения экспертизы по проектной документации.</p> <p>Знаки, репера высотных отметок сдать Заказчику по акту до окончания проектирования. Знаки должны быть:</p> <ul style="list-style-type: none"> • установлены вдоль границы участка строительных работ; • четко обозначены для исключения неумышленного уничтожения; • позволять однозначно идентифицировать закрепляемый пункт. <p>Исполнитель гарантирует Заказчику отсутствие у третьих лиц права воспрепятствовать выполнению работ или ограничивать их выполнение на основе подготовленной Исполнителем проектной документации.</p>
16.	Порядок сдачи работы	<p>Исполнитель представляет заказчику материалы проектной документации в 4-х экземплярах на бумажных носителях в переплётё и 2-х экземплярах на электронных носителях в редактируемом и PDF- форматах.</p> <p>Электронная версия документов должна соответствовать требованиям ГОСТ Р 54471-2011. Системы электронного документооборота. Управление документацией. Информация, сохраняемая в электронном виде. Рекомендации по обеспечению достоверности и надежности, и Приказу Минстроя России от 21.11.2014 N 728/пр (ред. от 10.06.2015) "Об утверждении требований к формату электронных документов, представляемых для проведения государственной экспертизы проектной документации и (или) результатов инженерных изысканий" (Зарегистрировано в Минюсте России 24.12.2014 N 35380).</p> <p>Допустимые форматы для передачи текстовой части разделов проекта в виде электронных документов: DOC, DOCX, XLS, XLSX, PDF (для копий исходно-разрешительных документов).</p> <p>При представлении перечней технологического</p>

№/№ п/п	Перечень основных данных и требований	Основные данные и требования 408
		<p>оборудования должны использоваться форматы XLS, XLSX, XML, PDF.</p> <p>Электронная версия текстовой части ПД готовится путем непосредственной публикации файла в формат многостраничного PDF-файла. Включение в состав электронной документации документов от третьих организаций (субподрядных, эксплуатирующих и пр., полученных на бумажных носителях и согласованных в принятом порядке, производится путем предварительного сканирования бумажных оригиналов и сохранения в формат многостраничного файла PDF программы Adobe Acrobat (версия 8.0 и выше). Электронная версия документации комплектуется по принципу «один раздел (подраздел) проекта - один том (книга) - один файл».</p> <p>Допускается комплектовать отдельные книги (файлы) для текстовой и графической частей раздела (подраздела) документации.</p> <p>Не допускается формирование документации по принципу «одна страница/один чертеж - один файл».</p> <p>Бумажные копии документов и чертежей с печатями согласований и утверждений должны соответствовать требованиям ГОСТ Р 7.0.97-2016.</p>

ЗАКАЗЧИК:

Исполняющий обязанности директора государственного казённого учреждения Ленинградской области «Управление автомобильных дорог Ленинградской области»

_____ Д.Д. Джоджуа

ИСПОЛНИТЕЛЬ:

Генеральный директор акционерного общества «Авто-Дорсервис»

_____ Г.Б. Мазур

Приложение № 4.6 к Акту по результатам государственной историко-культурной экспертизы раздела документации, обосновывающей меры по обеспечению сохранности объекта культурного наследия регионального значения «Монументальный памятник советским воинам, павшим в боях за Ленинград в годы Великой Отечественной войны», расположенного по адресу: Чернореченский сельсовет, на 31 км. Восточно-Выборгского шоссе, при проведении работ по проекту «Реконструкция автомобильной дороги общего пользования регионального значения «Парголово-Огоньки» на участке км 30+200 - км 33+800 во Всеволожском районе Ленинградской области», шифр 0217/ГИП/2020-МСО10.3. в 2022 году

**письмо Комитета по культуре Ленинградской области
от 20.11.2020
№ 01-07-9841/2020-0-1**



ПРАВИТЕЛЬСТВО
ЛЕНИНГРАДСКОЙ ОБЛАСТИ

КОМИТЕТ ПО КУЛЬТУРЕ
ЛЕНИНГРАДСКОЙ ОБЛАСТИ

ул. Смольного, д.3, Санкт-Петербург, 191311
Тел./факс: (812) 539-45-00
E-mail: kult_lo@lenreg.ru

20.11.2020 № 01-07-9841/2020-0-1

На № _____ от _____

Заместителю директора
ГКУ «Ленавтодор»

О.А. Глазунову

Рижский пр., 16,
Санкт-Петербург, 190103

Уважаемый Олег Алексеевич!


Комитет по культуре Ленинградской области (далее – Комитет) в ответ на Ваш запрос от 30.10.2020 № 17-3496/2020 (вх. от 02.11.2020 № 01-07-9841/2020) в рамках своей компетенции сообщает, что в границах участка проектирования объекта: «Реконструкция автомобильной дороги общего пользования регионального значения «Парголово - Огоньки» на участке км 30+200 – км 33+800 во Всеволожском районе Ленинградской области» (согласно представленной ситуационной карте-схеме расположения объекта) отсутствуют объекты культурного наследия, включенные в Единый государственный реестр объектов культурного наследия (памятников истории и культуры) народов Российской Федерации, выявленные объекты культурного наследия, включенные в Перечень выявленных объектов культурного наследия, расположенных на территории Ленинградской области, и объекты, обладающие признаками объекта культурного наследия (в т.ч. археологического). Участок проектирования расположен вне зон охраны объектов культурного наследия.

Участок проектирования расположен в защитной зоне объекта культурного наследия регионального значения «Монументальный памятник советским воинам, павшим в боях за Ленинград в годы Великой Отечественной войны» по адресу: Ленинградская область, Всеволожский муниципальный район, Сертоловское городское поселение, г. Сертолово, микрорайон Черная Речка, в районе д. № 118, установленной в соответствии со ст. 34.1 Федерального закона от 25.06.2002 № 73-ФЗ «Об объектах культурного наследия (памятниках истории и культуры) народов Российской Федерации» (далее – Федеральный закон № 73-ФЗ) на расстоянии 100 м от внешних границ памятника, установленных в соответствии с приказом Комитета от 13.10.2014 № 01-03/14-76. При этом, в границах защитных зон допускается строительство и реконструкция линейных объектов.

Информируем Вас, что в соответствии со ст. 36 Федерального закона № 73-ФЗ в случае обнаружения в ходе проведения изыскательских, проектных,

земляных, строительных, мелиоративных, хозяйственных и иных работ объекта, обладающего признаками объекта культурного наследия, в том числе объекта археологического наследия, заказчик указанных работ, технический заказчик (застройщик) объекта капитального строительства, лицо, проводящее указанные работы, обязаны незамедлительно приостановить работы и в течение трех дней со дня обнаружения такого объекта направить в Комитет письменное заявление об обнаруженном объекте.

Заместитель председателя комитета –
начальник департамента государственной
охраны, сохранения и использования
объектов культурного наследия



Г.Е. Лазарева

Исп.: И.Е. Ефимова, т. (812) 539-45-12

Лист согласования к документу № 01-07-9841/2020-0-1 от 20.11.2020. В ответ на № 01-07-9841/2020 (02.11.2020)

412

Инициатор согласования: Ефимова Ирина Евгеньевна Главный специалист Отдел по осуществлению полномочий Ленинградской области в сфере объектов культурного наследия Департамент государственной охраны, сохранения и использования объектов культурного наследия Комитет по культуре Ленинградской области

Согласование инициировано: 19.11.2020 18:24

Краткое содержание: ответ на запрос Прошу предоставить информацию по объекту

ЛИСТ СОГЛАСОВАНИЯ

Тип согласования: **последовательное**

№	ФИО	Срок согласования	Результат согласования	Замечания/Комментарии
1	Лазарева Галина Ефимовна		ЭП Подписано 20.11.2020 09:38	-

Приложение № 4.7 к Акту по результатам государственной историко-культурной экспертизы раздела документации, обосновывающей меры по обеспечению сохранности объекта культурного наследия регионального значения «Монументальный памятник советским воинам, павшим в боях за Ленинград в годы Великой Отечественной войны», расположенного по адресу: Чернореченский сельсовет, на 31 км. Восточно-Выборгского шоссе, при проведении работ по проекту «Реконструкция автомобильной дороги общего пользования регионального значения «Парголово-Огоньки» на участке км 30+200 - км 33+800 во Всеволожском районе Ленинградской области», шифр 0217/ГИП/2020-МСО10.3. в 2022 году

**письмо Комитета по культуре Ленинградской области
от 23.12.2020
№ 01-10-11026/2020-0-1**



ПРАВИТЕЛЬСТВО
ЛЕНИНГРАДСКОЙ ОБЛАСТИ
**КОМИТЕТ ПО КУЛЬТУРЕ
ЛЕНИНГРАДСКОЙ ОБЛАСТИ**

ул. Смольного, д.3, Санкт-Петербург, 191311
Тел./факс: (812) 611-45-00
E-mail: kult_lo@lenreg.ru

23.12.2020 № 01-10-11026/2020-0-1
На № _____ от _____

Генеральному директору
ООО «ПроектЭкоЛаб»

А.А. Феофанову

188640, Ленинградская область,
г. Всеволожск, ул. Победы, д.3, кв.2

proecolab@yandex.ru

Уважаемый Алексей Андреевич!

Комитет по культуре Ленинградской области (далее – Комитет) в ответ на Ваше обращение от 02.12.2020 № 113 (вх. от 03.12.2020 № 01-10-11026/2020) о предоставлении сведений о наличии/отсутствии объектов культурного наследия, защитных зон, зон охраны в границах территории изысканий, согласно представленному ситуационному плану (далее – Территория изысканий), в целях подготовки проектной документации по объекту: «Реконструкция автомобильной дороги общего пользования регионального значения «Парголово-Огоньки» на участке км 30+200 – км 33+800 во Всеволожском районе Ленинградской области», сообщает следующее.

В границах Территории изысканий отсутствуют объекты культурного наследия, включенные в единый государственный реестр объектов культурного наследия народов Российской Федерации, выявленные объекты культурного наследия и объекты, обладающие признаками объекта культурного наследия (в т.ч. археологического).

В то же время, Территория изысканий находится в непосредственной близости от объекта культурного наследия регионального значения «Монументальный памятник советским воинам, павшим в боях за Ленинград в годы Великой Отечественной войны» (поставлен на государственную охрану в соответствии с Решением Леноблисполкома № 20-5 от 04.09.1959), расположенного по адресу: Ленинградская область, Всеволожский район, Чернореченский сельсовет, на 31-й км. Восточно-Выборгского шоссе. Границы территории установлены приказом Комитета № 01-03/14-76 от 13.10.2014. Предмет охраны установлен приказом комитета № 01-03/18-144 от 13.09.2018.

В соответствии с п.3 ст.36 Федерального закона от 25.06.2002 № 73-ФЗ «Об объектах культурного наследия (памятников истории и культуры) народов Российской Федерации» (далее – Федеральный закон № 73-ФЗ) строительные и иные работы на земельном участке, непосредственно связанном с земельным участком в границах территории объекта культурного наследия, проводятся при наличии в проектной документации разделов об обеспечении сохранности указанного объекта культурного наследия или проекта обеспечения сохранности указанного объекта культурного наследия, включающих оценку воздействия проводимых работ на указанный объект

культурного наследия, согласованных с региональным органом охраны объектов культурного наследия.

Учитывая изложенное, в соответствии с требованиями ст. 5.1, 28, 30, 31, 32, п.2 ст. 36 Федерального закона № 73-ФЗ, при проведении строительных и иных работ на испрашиваемом земельном участке заказчик работ обязан:

разработать в составе проектной документации раздел об обеспечении сохранности объектов культурного наследия;

получить по документации или разделу документации, обосновывающей меры по обеспечению сохранности объектов культурного наследия заключение государственной историко-культурной экспертизы и представить его совместно с указанной документацией в Комитет на согласование;

обеспечить реализацию согласованной Комитетом документации, обосновывающей меры по обеспечению сохранности объекта культурного наследия.

Порядок организации, проведения и рассмотрения заключения государственной историко-культурной экспертизы определен Положением о государственной историко-культурной экспертизе, утвержденным Постановлением Правительства Российской Федерации от 15.07.2009 г. № 569. Со списком аттестованных экспертов можно ознакомиться на официальном сайте Министерства культуры Российской Федерации: mkrf.ru.

Документация, обосновывающая меры по обеспечению сохранности объектов культурного наследия, предоставляется в Комитет на согласование в соответствии с административным регламентом предоставления на территории Ленинградской области государственной услуги «Согласование обязательных разделов об обеспечении сохранности объектов культурного наследия в проектах проведения изыскательских, проектных, земляных, строительных, мелиоративных, хозяйственных работ, работ по использованию лесов, иных работ в границах территории объекта культурного наследия, включенного в реестр, проектов обеспечения сохранности указанных объектов культурного наследия; разделов об обеспечении сохранности объекта культурного наследия в проектной документации, проекта обеспечения сохранности объекта культурного наследия при проведении строительных и иных работ на земельном участке, непосредственно связанном с земельным участком в границах территории объекта культурного наследия», утвержденным приказом Комитета от 27.01.2020 № 01-03/20-16.

Заместитель председателя комитета –
начальник департамента государственной
охраны, сохранения и использования
объектов культурного наследия

Г.Е. Лазарева



Приложение № 5 к Акту по результатам государственной историко-культурной экспертизы раздела документации, обосновывающей меры по обеспечению сохранности объекта культурного наследия регионального значения «Монументальный памятник советским воинам, павшим в боях за Ленинград в годы Великой Отечественной войны», расположенного по адресу: Чернореченский сельсовет, на 31 км. Восточно-Выборгского шоссе, при проведении работ по проекту «Реконструкция автомобильной дороги общего пользования регионального значения «Парголово-Огоньки» на участке км 30+200 - км 33+800 во Всеволожском районе Ленинградской области», шифр 0217/ГИП/2020-МСО10.3. в 2022 году

Копия договора с экспертом

ДОГОВОР № 85/22-03

Санкт-Петербург

«01» марта 2022 года

Гражданин РФ Лавриновский Максим Семенович (Приказ Министерства культуры Российской Федерации № 997 от 17.07.2019 г.), именуемый в дальнейшем Исполнитель, с одной стороны, и Акционерное общество «Авто-Дорсервис», именуемое в дальнейшем Заказчик, в лице Генерального директора Геннадия Борисовича Мазура, действующего на основании Устава, с другой стороны, вместе именуемые далее - Стороны, заключили настоящий Договор о нижеследующем:

1.1. По Договору Исполнитель обязуется провести обусловленные техническим заданием Заказчика научные исследования, а Заказчик обязуется принять работу и оплатить ее.

1.2. Заказчик поручает, а Исполнитель обязуется выполнить работы по проведению государственной историко-культурной экспертизы раздела документации, обосновывающего меры по обеспечению сохранности объектов культурного наследия: Том 10.3 «Мероприятия по обеспечению сохранности объекта культурного наследия регионального значения «Монументальный памятник советским воинам, павшим в боях за Ленинград в годы Великой Отечественной войны», расположенного по адресу: Чернореченский сельсовет, на 31 км. Восточно-Выборгского шоссе, при проведении работ по проекту «Реконструкция автомобильной дороги общего пользования регионального значения «Парголово-Огоньки» на участке км 30+200 - км 33+800 во Всеволожском районе Ленинградской области», шифр 0217/ГИП/2020-МСО10.3, разработанному АО «Авто-Дорсервис» в 2022 году.

1.3. Исполнитель обязуется обеспечить выполнение работ в соответствии с требованиями действующего законодательства в сфере охраны объектов культурного наследия, а именно Федерального закона от 25.06.2002 № 73-ФЗ «Об объектах культурного наследия (памятников истории и культуры народов Российской Федерации)», Положения о государственной историко-культурной экспертизе, утвержденного Постановлением Правительства РФ от 15.07.2009 № 569.

1.4. Выполнение работ осуществляется в соответствии с требованиями законодательства РФ.

1.5. Срок выполнения работ начинается с момента подписания настоящего Договора и составляет 90 дней, без учета времени согласования в органах охраны объектов культурного наследия.

1.6. Исполнитель не вправе использовать полученные им результаты работ для собственных нужд.

2. Стоимость работ.

2.1. Стоимость работ по Договору определяется дополнительным ценовым соглашением между Заказчиком и Исполнителем (Приложение № 1 к договору), является коммерческой тайной и не подлежит разглашению третьим лицам.

2.2. Стоимость работ по Договору включает все затраты Исполнителя, в том числе связанные с устранением замечаний по требованию органа охраны.

3. Порядок сдачи и приемки работ.

3.1. Исполнитель выполняет государственную историко-культурную экспертизу раздела документации, обосновывающей меры по обеспечению сохранности объекта культурного наследия регионального значения «Монументальный памятник советским воинам, павшим в боях за Ленинград в годы Великой Отечественной войны», расположенного по адресу: Чернореченский сельсовет, на 31 км. Восточно-Выборгского шоссе, при проведении работ по проекту «Реконструкция автомобильной дороги общего пользования регионального значения «Парголово-Огоньки» на участке км 30+200 - км 33+800 во Всеволожском районе Ленинградской области», шифр 0217/ГИП/2020-МСО10.3, разработанному АО «Авто-Дорсервис» в 2022 году.

3.2. Документация передается Исполнителем Заказчику в 1 (один) экземпляре на электронном носителе.

3.3. Заказчик в течение 14 (четырнадцати) календарных дней со дня получения акта сдачи-приемки работ от Исполнителя, обязан направить Исполнителю подписанный акт сдачи-приемки работ по Договору, либо мотивированный отказ. В случае мотивированного отказа Стороны согласовывают порядок и сроки устранения недостатков. После устранения недостатков сдача-приемка работ происходит в порядке, установленном Договором.

4. Обязанности сторон.

4.1. Исполнитель обязуется:

4.1.1. Выполнить предусмотренные Договором работы в строгом соответствии с техническим заданием Заказчика, действующими нормативными документами, регламентирующими уровень, качество, объем и комплектность работ по Договору и документации.

4.1.2. Выполнить работу в сроки, указанные в Договоре.

4.1.3. Провести научные исследования по Договору лично. Он вправе привлекать к исполнению Договора третьих лиц только с согласия Заказчика. При этом за действия привлеченных третьих лиц Исполнитель отвечает, как за свои.

4.1.4. Своими силами и за свой счет устранять допущенные по его вине в выполненных работах недостатки, которые могут повлечь отступления от параметров, предусмотренных в техническом задании.

4.1.5. Незамедлительно информировать Заказчика об обнаруженной невозможности получить ожидаемые результаты или о нецелесообразности продолжения работы.

4.2. Заказчик обязуется:

4.2.1. Обеспечить финансирование и оплату выполненных Исполнителем работ.

5. Ответственность сторон.

5.1. За невыполненные или ненадлежащее выполнение обязательств по Договору Стороны несут ответственность в соответствии с действующим законодательством.

5.2. Исполнитель несет ответственность перед Заказчиком за нарушение Договора, если не докажет, что такое нарушение произошло не по вине Исполнителя.

5.3. Заказчик имеет право начислить Исполнителю неустойку за задержку срока окончания работ, срока устранения недостатков в размере 0,1 % от размера окончательного платежа. Заказчик имеет право удержать начисленную неустойку из окончательного платежа.

5.4. Ответственность Заказчика за задержку окончательного платежа устанавливается на основании действующего законодательства.

6. Изменение и расторжение договора.

6.1. Изменение и расторжение Договора возможно по соглашению Сторон.

6.2. Изменение и расторжение Договора совершается в письменной форме уполномоченными представителями Сторон.

7. Прочие условия.

7.1. Споры, возникающие в процессе исполнения Договора, разрешаются путем переговоров. В случае невозможности урегулирования споров путем переговоров, споры разрешаются на основании действующего законодательства в суде.

7.2. Об изменении места нахождения (места жительства) и банковских реквизитов Сторон, Стороны извещают друг друга в 10-дневный срок с момента происшедшего изменения.


7.3. Договор действует до момента исполнения Сторонами всех принятых на себя по Договору обязательств.

7.4. Во всем, что не урегулировано Договором, Стороны будут руководствоваться действующим законодательством.

7.5. Договор составлен в простой письменной форме в 2 (двух) экземплярах равной юридической силы по одному у каждой из Сторон.

7.6. Договор вступает в силу с момента его подписания Сторонами.

8. Реквизиты сторон:

<p>Заказчик:</p> <p>ГКУ «Ленавтодор» Юридический адрес: 187 000, Ленинградская область, г. Тосно, шоссе Барыбина, 29Ж ИНН 4716021880 КПП 471601001 ОГРН 1044701899087</p> <p>Генеральный директор ГКУ «Ленавтодор»</p> <p> _____ Мазур Г.Б.</p> <p></p>	<p>Исполнитель:</p> <p></p> <p>Лавриновский М.С. </p>
--	--

Приложение № 6 к Акту по результатам государственной историко-культурной экспертизы раздела документации, обосновывающей меры по обеспечению сохранности объекта культурного наследия регионального значения «Монументальный памятник советским воинам, павшим в боях за Ленинград в годы Великой Отечественной войны», расположенного по адресу: Чернореченский сельсовет, на 31 км. Восточно-Выборгского шоссе, при проведении работ по проекту «Реконструкция автомобильной дороги общего пользования регионального значения «Парголово-Огоньки» на участке км 30+200 - км 33+800 во Всеволожском районе Ленинградской области», шифр 0217/ГИП/2020-МСО10.3. в 2022 году

Выписка из ЕГРЮЛ АО «Авто-Дорсервис»

ВЫПИСКА
из Единого государственного реестра юридических лиц

17.05.2022

№ ЮЭ9965-22-
93878747

дата формирования выписки

Настоящая выписка содержит сведения о юридическом лице

АКЦИОНЕРНОЕ ОБЩЕСТВО "АВТО-ДОРСЕРВИС"

полное наименование юридического лица

ОГРН 1 0 3 7 8 1 6 0 5 6 0 5 7

включенные в Единый государственный реестр юридических лиц по состоянию на

« 17 » мая 20 22 г.

число

месяц прописью

год

№ п/п	Наименование показателя	Значение показателя
1	2	3
Наименование		
1	Полное наименование на русском языке	АКЦИОНЕРНОЕ ОБЩЕСТВО "АВТО-ДОРСЕРВИС"
2	ГРН и дата внесения в ЕГРЮЛ записи, содержащей указанные сведения	8177847105560 01.08.2017
3	Сокращенное наименование на русском языке	АО "АВТО-ДОРСЕРВИС"
4	ГРН и дата внесения в ЕГРЮЛ записи, содержащей указанные сведения	8177847105560 01.08.2017
Место нахождения и адрес юридического лица		
5	Место нахождения юридического лица	ГОРОД САНКТ-ПЕТЕРБУРГ
6	ГРН и дата внесения в ЕГРЮЛ записи, содержащей указанные сведения	8187847078312 06.06.2018
7	Адрес юридического лица	195248, ГОРОД САНКТ-ПЕТЕРБУРГ, УЛ. БОКСИТОГОРСКАЯ, Д. 9, ЛИТЕР А, ПОМЕЩ. 202
8	ГРН и дата внесения в ЕГРЮЛ записи, содержащей указанные сведения	8187847078312 06.06.2018
Сведения о регистрации		
9	Способ образования	Создание юридического лица
10	ОГРН	1037816056057
11	Дата регистрации	29.09.2003

12	ГРН и дата внесения в ЕГРЮЛ записи, содержащей указанные сведения	1037816056057 29.09.2003
Сведения о регистрирующем органе по месту нахождения юридического лица		
13	Наименование регистрирующего органа	Межрайонная инспекция Федеральной налоговой службы №15 по Санкт-Петербургу
14	Адрес регистрирующего органа	,191124, Санкт-Петербург г.,,, Красного Текстильщика ул, д 10-12 лит.О,,
15	ГРН и дата внесения в ЕГРЮЛ записи, содержащей указанные сведения	21.05.2005
Сведения о лице, имеющем право без доверенности действовать от имени юридического лица		
16	ГРН и дата внесения в ЕГРЮЛ сведений о данном лице	1037816056057 29.09.2003
17	Фамилия Имя Отчество	МАЗУР ГЕННАДИЙ БОРИСОВИЧ
18	ИНН	780419105058
19	ГРН и дата внесения в ЕГРЮЛ записи, содержащей указанные сведения	6147847466167 17.04.2014
20	Должность	Генеральный директор
21	ГРН и дата внесения в ЕГРЮЛ записи, содержащей указанные сведения	6147847466167 17.04.2014
Сведения об уставном капитале / складочном капитале / уставном фонде / паевом фонде		
22	Вид	УСТАВНЫЙ КАПИТАЛ
23	Размер (в рублях)	10000
24	ГРН и дата внесения в ЕГРЮЛ записи, содержащей указанные сведения	1037816056057 29.09.2003
Сведения о держателе реестра акционеров акционерного общества		
25	ОГРН	1045605469744
26	ИНН	5610083568
27	Полное наименование	ЗАКРЫТОЕ АКЦИОНЕРНОЕ ОБЩЕСТВО ВТБ РЕГИСТРАТОР
28	ГРН и дата внесения в ЕГРЮЛ записи, содержащей указанные сведения	6157848344373 12.05.2015
Сведения об учете в налоговом органе		
29	ИНН юридического лица	7806147308
30	КПП юридического лица	780601001
31	Дата постановки на учет в налоговом органе	06.10.2003

32	Сведения о налоговом органе, в котором юридическое лицо состоит (для юридических лиц, прекративших деятельность - состояло) на учете	Межрайонная инспекция Федеральной налоговой службы №21 по Санкт-Петербургу
33	ГРН и дата внесения в ЕГРЮЛ записи, содержащей указанные сведения	2047811040540 10.11.2004
Сведения о регистрации в качестве страхователя в территориальном органе Пенсионного фонда Российской Федерации		
34	Регистрационный номер	088025017304
35	Дата регистрации в качестве страхователя	09.10.2003
36	Наименование территориального органа Пенсионного фонда Российской Федерации	Государственное Учреждение Управление Пенсионного фонда РФ по Красногвардейскому району Санкт-Петербурга
37	ГРН и дата внесения в ЕГРЮЛ записи, содержащей указанные сведения	2099847838473 09.12.2009
Сведения о регистрации в качестве страхователя в исполнительном органе Фонда социального страхования Российской Федерации		
38	Регистрационный номер	782900930978151
39	Дата регистрации в качестве страхователя	31.03.2019
40	Наименование исполнительного органа Фонда социального страхования Российской Федерации	Филиал №15 Санкт-Петербургского регионального отделения Фонда социального страхования Российской Федерации
41	ГРН и дата внесения в ЕГРЮЛ записи, содержащей указанные сведения	8197847576083 09.04.2019
Сведения о видах экономической деятельности по Общероссийскому классификатору видов экономической деятельности		
Сведения об основном виде деятельности		
<i>(ОКВЭД ОК 029-2014 (КДЕС Ред. 2))</i>		
42	Код и наименование вида деятельности	71.12 Деятельность в области инженерных изысканий, инженерно-технического проектирования, управления проектами строительства, выполнения строительного контроля и авторского надзора, предоставление технических консультаций в этих областях
43	ГРН и дата внесения в ЕГРЮЛ записи, содержащей указанные сведения	6157848344373 12.05.2015
Сведения о дополнительных видах деятельности		
<i>(ОКВЭД ОК 029-2014 (КДЕС Ред. 2))</i>		
1		
44	Код и наименование вида деятельности	18.14 Деятельность брошюровочно-переплетная и отделочная и сопутствующие услуги
45	ГРН и дата внесения в ЕГРЮЛ записи, содержащей указанные сведения	9197847560308 26.04.2019

2		
46	Код и наименование вида деятельности	42.11 Строительство автомобильных дорог и автомагистралей
47	ГРН и дата внесения в ЕГРЮЛ записи, содержащей указанные сведения	6157848344373 12.05.2015
3		
48	Код и наименование вида деятельности	42.12 Строительство железных дорог и метро
49	ГРН и дата внесения в ЕГРЮЛ записи, содержащей указанные сведения	6157848344373 12.05.2015
4		
50	Код и наименование вида деятельности	42.13 Строительство мостов и тоннелей
51	ГРН и дата внесения в ЕГРЮЛ записи, содержащей указанные сведения	6157848344373 12.05.2015
5		
52	Код и наименование вида деятельности	43.12.3 Производство земляных работ
53	ГРН и дата внесения в ЕГРЮЛ записи, содержащей указанные сведения	9197847560308 26.04.2019
6		
54	Код и наименование вида деятельности	43.13 Разведочное бурение
55	ГРН и дата внесения в ЕГРЮЛ записи, содержащей указанные сведения	9197847560308 26.04.2019
7		
56	Код и наименование вида деятельности	62.02 Деятельность консультативная и работы в области компьютерных технологий
57	ГРН и дата внесения в ЕГРЮЛ записи, содержащей указанные сведения	9197847560308 26.04.2019
8		
58	Код и наименование вида деятельности	63.11.1 Деятельность по созданию и использованию баз данных и информационных ресурсов
59	ГРН и дата внесения в ЕГРЮЛ записи, содержащей указанные сведения	9197847560308 26.04.2019
9		
60	Код и наименование вида деятельности	71.1 Деятельность в области архитектуры, инженерных изысканий и предоставление технических консультаций в этих областях
61	ГРН и дата внесения в ЕГРЮЛ записи, содержащей указанные сведения	6157848344373 12.05.2015

10		
62	Код и наименование вида деятельности	71.11 Деятельность в области архитектуры
63	ГРН и дата внесения в ЕГРЮЛ записи, содержащей указанные сведения	6157848344373 12.05.2015
11		
64	Код и наименование вида деятельности	71.12.1 Деятельность, связанная с инженерно-техническим проектированием, управлением проектами строительства, выполнением строительного контроля и авторского надзора
65	ГРН и дата внесения в ЕГРЮЛ записи, содержащей указанные сведения	6157848344373 12.05.2015
12		
66	Код и наименование вида деятельности	71.12.12 Разработка проектов промышленных процессов и производств, относящихся к электротехнике, электронной технике, горному делу, химической технологии, машиностроению, а также в области промышленного строительства, системотехники и техники безопасности
67	ГРН и дата внесения в ЕГРЮЛ записи, содержащей указанные сведения	6157848344373 12.05.2015
13		
68	Код и наименование вида деятельности	71.12.13 Разработка проектов по кондиционированию воздуха, холодильной технике, санитарной технике и мониторингу загрязнения окружающей среды, строительной акустике
69	ГРН и дата внесения в ЕГРЮЛ записи, содержащей указанные сведения	6157848344373 12.05.2015
14		
70	Код и наименование вида деятельности	71.12.3 Работы геолого-разведочные, геофизические и геохимические в области изучения недр и воспроизводства минерально-сырьевой базы
71	ГРН и дата внесения в ЕГРЮЛ записи, содержащей указанные сведения	6157848344373 12.05.2015
15		
72	Код и наименование вида деятельности	71.12.4 Деятельность геодезическая и картографическая
73	ГРН и дата внесения в ЕГРЮЛ записи, содержащей указанные сведения	9197847560308 26.04.2019

16		
74	Код и наименование вида деятельности	71.12.41 Деятельность геодезическая, кроме создания геодезической, нивелирной и гравиметрической сетей
75	ГРН и дата внесения в ЕГРЮЛ записи, содержащей указанные сведения	6157848344373 12.05.2015
17		
76	Код и наименование вида деятельности	71.12.43 Деятельность гидрографическая изыскательская
77	ГРН и дата внесения в ЕГРЮЛ записи, содержащей указанные сведения	9197847560308 26.04.2019
18		
78	Код и наименование вида деятельности	71.12.44 Деятельность по созданию топографических карт и планов
79	ГРН и дата внесения в ЕГРЮЛ записи, содержащей указанные сведения	9197847560308 26.04.2019
19		
80	Код и наименование вида деятельности	71.12.45 Создание геодезической, нивелирной, гравиметрической сетей
81	ГРН и дата внесения в ЕГРЮЛ записи, содержащей указанные сведения	6157848344373 12.05.2015
20		
82	Код и наименование вида деятельности	71.12.5 Деятельность в области гидрометеорологии и смежных с ней областях, мониторинга состояния окружающей среды, ее загрязнения
83	ГРН и дата внесения в ЕГРЮЛ записи, содержащей указанные сведения	6157848344373 12.05.2015
21		
84	Код и наименование вида деятельности	71.12.53 Деятельность по мониторингу загрязнения окружающей среды для физических и юридических лиц
85	ГРН и дата внесения в ЕГРЮЛ записи, содержащей указанные сведения	9197847560308 26.04.2019
22		
86	Код и наименование вида деятельности	71.12.6 Деятельность в области технического регулирования, стандартизации, метрологии, аккредитации, каталогизации продукции
87	ГРН и дата внесения в ЕГРЮЛ записи, содержащей указанные сведения	6157848344373 12.05.2015
23		
88	Код и наименование вида деятельности	71.12.7 Кадастровая деятельность

89	ГРН и дата внесения в ЕГРЮЛ записи, содержащей указанные сведения	9197847560308 26.04.2019
24		
90	Код и наименование вида деятельности	71.12.9 Землеустройство
91	ГРН и дата внесения в ЕГРЮЛ записи, содержащей указанные сведения	9197847560308 26.04.2019
25		
92	Код и наименование вида деятельности	71.20.3 Испытания и анализ физико-механических свойств материалов и веществ
93	ГРН и дата внесения в ЕГРЮЛ записи, содержащей указанные сведения	9197847560308 26.04.2019
26		
94	Код и наименование вида деятельности	71.20.9 Деятельность по техническому контролю, испытаниям и анализу прочая
95	ГРН и дата внесения в ЕГРЮЛ записи, содержащей указанные сведения	9197847560308 26.04.2019
27		
96	Код и наименование вида деятельности	72.19 Научные исследования и разработки в области естественных и технических наук прочие
97	ГРН и дата внесения в ЕГРЮЛ записи, содержащей указанные сведения	9197847560308 26.04.2019
28		
98	Код и наименование вида деятельности	72.20.2 Научные исследования и разработки в области гуманитарных наук
99	ГРН и дата внесения в ЕГРЮЛ записи, содержащей указанные сведения	9197847560308 26.04.2019
29		
100	Код и наименование вида деятельности	73.20 Исследование конъюнктуры рынка и изучение общественного мнения
101	ГРН и дата внесения в ЕГРЮЛ записи, содержащей указанные сведения	9197847560308 26.04.2019
30		
102	Код и наименование вида деятельности	74.10 Деятельность специализированная в области дизайна
103	ГРН и дата внесения в ЕГРЮЛ записи, содержащей указанные сведения	9197847560308 26.04.2019

31		
104	Код и наименование вида деятельности	82.99 Деятельность по предоставлению прочих вспомогательных услуг для бизнеса, не включенная в другие группировки
105	ГРН и дата внесения в ЕГРЮЛ записи, содержащей указанные сведения	9197847560308 26.04.2019
Сведения о лицензиях		
106	Серия и номер лицензии	ГС-2-781-02-26-0-7806147308-004363-1
107	Дата лицензии	24.02.2004
108	Дата начала действия лицензии	24.02.2004
109	Наименование лицензируемого вида деятельности, на который выдана лицензия	Проектирование зданий и сооружений, за исключением сооружений сезонного или вспомогательного назначения
110	Наименование лицензирующего органа	ГУ "ФЕДЕРАЛЬНЫЙ ЛИЦЕНЗИОННЫЙ ЦЕНТР ПРИ ГОССТРОЕ РОССИИ" ФИЛИАЛ ПО СПБ
111	ГРН и дата внесения в ЕГРЮЛ записи, содержащей указанные сведения	9067847446878 24.10.2006
Сведения о записях, внесенных в Единый государственный реестр юридических лиц		
1		
112	ГРН и дата внесения записи в ЕГРЮЛ	1037816056057 29.09.2003
113	Причина внесения записи в ЕГРЮЛ	Создание юридического лица
114	Наименование регистрирующего органа, которым запись внесена в ЕГРЮЛ	Инспекция Министерства Российской Федерации по налогам и сборам по Красногвардейскому району Санкт-Петербурга
Сведения о свидетельстве, подтверждающем факт внесения записи в ЕГРЮЛ		
115	Серия, номер и дата выдачи свидетельства	78 001797458 29.09.2003
2		
116	ГРН и дата внесения записи в ЕГРЮЛ	2047811040540 10.11.2004
117	Причина внесения записи в ЕГРЮЛ	Представление сведений об учете юридического лица в налоговом органе
118	Наименование регистрирующего органа, которым запись внесена в ЕГРЮЛ	Инспекция Министерства Российской Федерации по налогам и сборам по Красногвардейскому району Санкт-Петербурга
3		
119	ГРН и дата внесения записи в ЕГРЮЛ	9067847446878 24.10.2006
120	Причина внесения записи в ЕГРЮЛ	Представление лицензирующим органом сведений о предоставлении лицензии

121	Наименование регистрирующего органа, которым запись внесена в ЕГРЮЛ	Межрайонная инспекция Федеральной налоговой службы №15 по Санкт-Петербургу
4		
122	ГРН и дата внесения записи в ЕГРЮЛ	2087847515402 26.12.2008
123	Причина внесения записи в ЕГРЮЛ	Представление лицензирующим органом сведений о предоставлении лицензии
124	Наименование регистрирующего органа, которым запись внесена в ЕГРЮЛ	Межрайонная инспекция Федеральной налоговой службы №15 по Санкт-Петербургу
5		
125	ГРН и дата внесения записи в ЕГРЮЛ	2099847838473 09.12.2009
126	Причина внесения записи в ЕГРЮЛ	Представление сведений о регистрации юридического лица в качестве страхователя в территориальном органе Пенсионного фонда Российской Федерации
127	Наименование регистрирующего органа, которым запись внесена в ЕГРЮЛ	Межрайонная инспекция Федеральной налоговой службы №15 по Санкт-Петербургу
6		
128	ГРН и дата внесения записи в ЕГРЮЛ	6147847466167 17.04.2014
129	Причина внесения записи в ЕГРЮЛ	Представление сведений о выдаче или замене документов, удостоверяющих личность гражданина Российской Федерации на территории Российской Федерации
130	Наименование регистрирующего органа, которым запись внесена в ЕГРЮЛ	Межрайонная инспекция Федеральной налоговой службы №15 по Санкт-Петербургу
7		
	Сведения о документах, представленных при внесении записи в ЕГРЮЛ	
131	Наименование документа	Сведения об изменении паспортных данных ФЛ (по данным ФМС России)
7		
132	ГРН и дата внесения записи в ЕГРЮЛ	6157848344373 12.05.2015
133	Причина внесения записи в ЕГРЮЛ	Изменение сведений о юридическом лице, содержащихся в Едином государственном реестре юридических лиц
134	Наименование регистрирующего органа, которым запись внесена в ЕГРЮЛ	Межрайонная инспекция Федеральной налоговой службы №15 по Санкт-Петербургу
7		
	Сведения о документах, представленных при внесении записи в ЕГРЮЛ	
135	Наименование документа	Р14001 ЗАЯВЛЕНИЕ ОБ ИЗМ.СВЕДЕНИЙ, НЕ СВЯЗАННЫХ С ИЗМ. УЧРЕД.ДОКУМЕНТОВ (П.2.1)
136	Наименование документа	ДОВЕРЕННОСТЬ

137	Наименование документа	ОПИСЬ
8		
138	ГРН и дата внесения записи в ЕГРЮЛ	7167847538445 10.06.2016
139	Причина внесения записи в ЕГРЮЛ	Представление сведений о регистрации юридического лица в качестве страхователя в исполнительном органе Фонда социального страхования Российской Федерации
140	Наименование регистрирующего органа, которым запись внесена в ЕГРЮЛ	Межрайонная инспекция Федеральной налоговой службы №15 по Санкт-Петербургу
9		
141	ГРН и дата внесения записи в ЕГРЮЛ	8177847105560 01.08.2017
142	Причина внесения записи в ЕГРЮЛ	Государственная регистрация изменений, внесенных в учредительный документ юридического лица, и внесение изменений в сведения о юридическом лице, содержащиеся в ЕГРЮЛ
143	Наименование регистрирующего органа, которым запись внесена в ЕГРЮЛ	Межрайонная инспекция Федеральной налоговой службы №15 по Санкт-Петербургу
Сведения о документах, представленных при внесении записи в ЕГРЮЛ		
144	Наименование документа	ДОКУМЕНТ ОБ ОПЛАТЕ ГОСУДАРСТВЕННОЙ ПОШЛИНЫ
145	Номер документа	690
146	Дата документа	24.07.2017
147	Наименование документа	Р13001 ЗАЯВЛЕНИЕ ОБ ИЗМЕНЕНИЯХ, ВНОСИМЫХ В УЧРЕД. ДОКУМЕНТЫ
148	Наименование документа	УСТАВ ЮЛ В НОВОЙ РЕДАКЦИИ
149	Наименование документа	ПРОТОКОЛ ОБЩЕГО СОБРАНИЯ УЧАСТНИКОВ ЮЛ
150	Наименование документа	ПРОТОКОЛ
151	Наименование документа	ДОВЕРЕННОСТЬ
10		
152	ГРН и дата внесения записи в ЕГРЮЛ	6187847678716 08.04.2018
153	Причина внесения записи в ЕГРЮЛ	Представление сведений о выдаче или замене документов, удостоверяющих личность гражданина Российской Федерации на территории Российской Федерации

154	Наименование регистрирующего органа, которым запись внесена в ЕГРЮЛ	Межрайонная инспекция Федеральной налоговой службы №15 по Санкт-Петербургу
11		
155	ГРН и дата внесения записи в ЕГРЮЛ	6187847720967 08.04.2018
156	Причина внесения записи в ЕГРЮЛ	Представление сведений о выдаче или замене документов, удостоверяющих личность гражданина Российской Федерации на территории Российской Федерации
157	Наименование регистрирующего органа, которым запись внесена в ЕГРЮЛ	Межрайонная инспекция Федеральной налоговой службы №15 по Санкт-Петербургу
12		
158	ГРН и дата внесения записи в ЕГРЮЛ	6187847861371 10.04.2018
159	Причина внесения записи в ЕГРЮЛ	Представление сведений о выдаче или замене документов, удостоверяющих личность гражданина Российской Федерации на территории Российской Федерации
160	Наименование регистрирующего органа, которым запись внесена в ЕГРЮЛ	Межрайонная инспекция Федеральной налоговой службы №15 по Санкт-Петербургу
13		
161	ГРН и дата внесения записи в ЕГРЮЛ	7187847155775 13.04.2018
162	Причина внесения записи в ЕГРЮЛ	Представление сведений о выдаче или замене документов, удостоверяющих личность гражданина Российской Федерации на территории Российской Федерации
163	Наименование регистрирующего органа, которым запись внесена в ЕГРЮЛ	Межрайонная инспекция Федеральной налоговой службы №15 по Санкт-Петербургу
14		
164	ГРН и дата внесения записи в ЕГРЮЛ	8187847078312 06.06.2018
165	Причина внесения записи в ЕГРЮЛ	Изменение сведений о юридическом лице, содержащихся в Едином государственном реестре юридических лиц
166	Наименование регистрирующего органа, которым запись внесена в ЕГРЮЛ	Межрайонная инспекция Федеральной налоговой службы №15 по Санкт-Петербургу
	Сведения о документах, представленных при внесении записи в ЕГРЮЛ	
167	Наименование документа	Р14001 ЗАЯВЛЕНИЕ ОБ ИЗМ.СВЕДЕНИЙ, НЕ СВЯЗАННЫХ С ИЗМ. УЧРЕД.ДОКУМЕНТОВ (П.2.1)
168	Наименование документа	ДОГОВОР АРЕНДЫ

169	Наименование документа	ДОВЕРЕННОСТЬ
15		
170	ГРН и дата внесения записи в ЕГРЮЛ	8197847576083 09.04.2019
171	Причина внесения записи в ЕГРЮЛ	Представление сведений о регистрации юридического лица в качестве страхователя в исполнительном органе Фонда социального страхования Российской Федерации
172	Наименование регистрирующего органа, которым запись внесена в ЕГРЮЛ	Межрайонная инспекция Федеральной налоговой службы №15 по Санкт-Петербургу
16		
173	ГРН и дата внесения записи в ЕГРЮЛ	9197847192908 10.04.2019
174	Причина внесения записи в ЕГРЮЛ	Представление сведений о регистрации юридического лица в качестве страхователя в исполнительном органе Фонда социального страхования Российской Федерации
175	Наименование регистрирующего органа, которым запись внесена в ЕГРЮЛ	Межрайонная инспекция Федеральной налоговой службы №15 по Санкт-Петербургу
17		
176	ГРН и дата внесения записи в ЕГРЮЛ	9197847560308 26.04.2019
177	Причина внесения записи в ЕГРЮЛ	Изменение сведений о юридическом лице, содержащихся в Едином государственном реестре юридических лиц
178	Наименование регистрирующего органа, которым запись внесена в ЕГРЮЛ	Межрайонная инспекция Федеральной налоговой службы №15 по Санкт-Петербургу
17		
	Сведения о документах, представленных при внесении записи в ЕГРЮЛ	
179	Наименование документа	Р14001 ЗАЯВЛЕНИЕ ОБ ИЗМ.СВЕДЕНИЙ, НЕ СВЯЗАННЫХ С ИЗМ. УЧРЕД.ДОКУМЕНТОВ (П.2.1)

180	Наименование документа	ДОВЕРЕННОСТЬ
-----	------------------------	--------------

Выписка сформирована с использованием сервиса «Предоставление сведений из ЕГРЮЛ/ЕГРИП», размещенного на официальном сайте ФНС России в сети Интернет по адресу: <https://egrul.nalog.ru>



Приложение № 7к Акту по результатам государственной историко-культурной экспертизы раздела документации, обосновывающей меры по обеспечению сохранности объекта культурного наследия регионального значения «Монументальный памятник советским воинам, павшим в боях за Ленинград в годы Великой Отечественной войны», расположенного по адресу: Чернореченский сельсовет, на 31 км. Восточно-Выборгского шоссе, при проведении работ по проекту «Реконструкция автомобильной дороги общего пользования регионального значения «Парголово-Огоньки» на участке км 30+200 - км 33+800 во Всеволожском районе Ленинградской области», шифр 0217/ГИП/2020-МСО10.3. в 2022 году

Выкопировка проектных решений

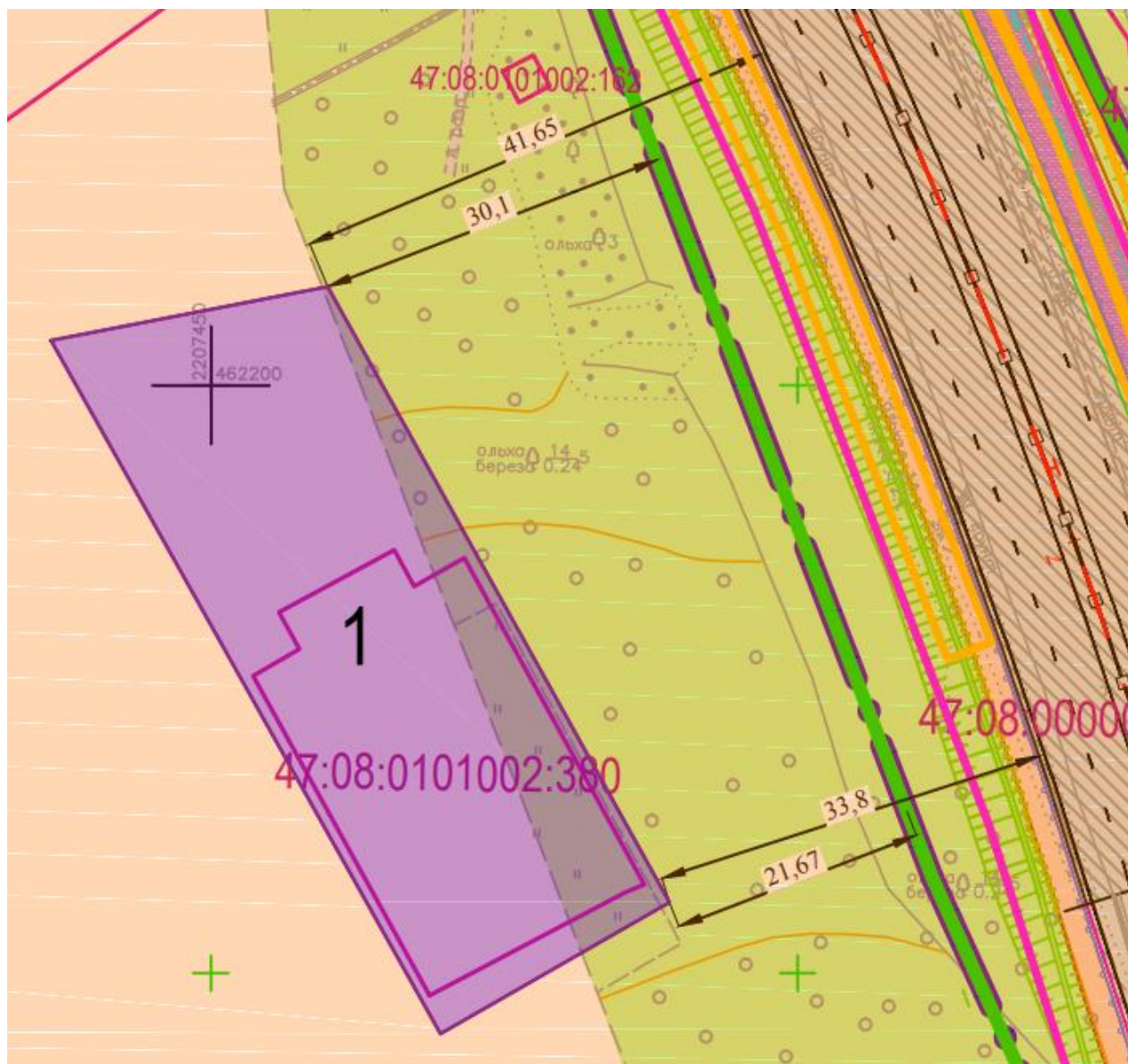
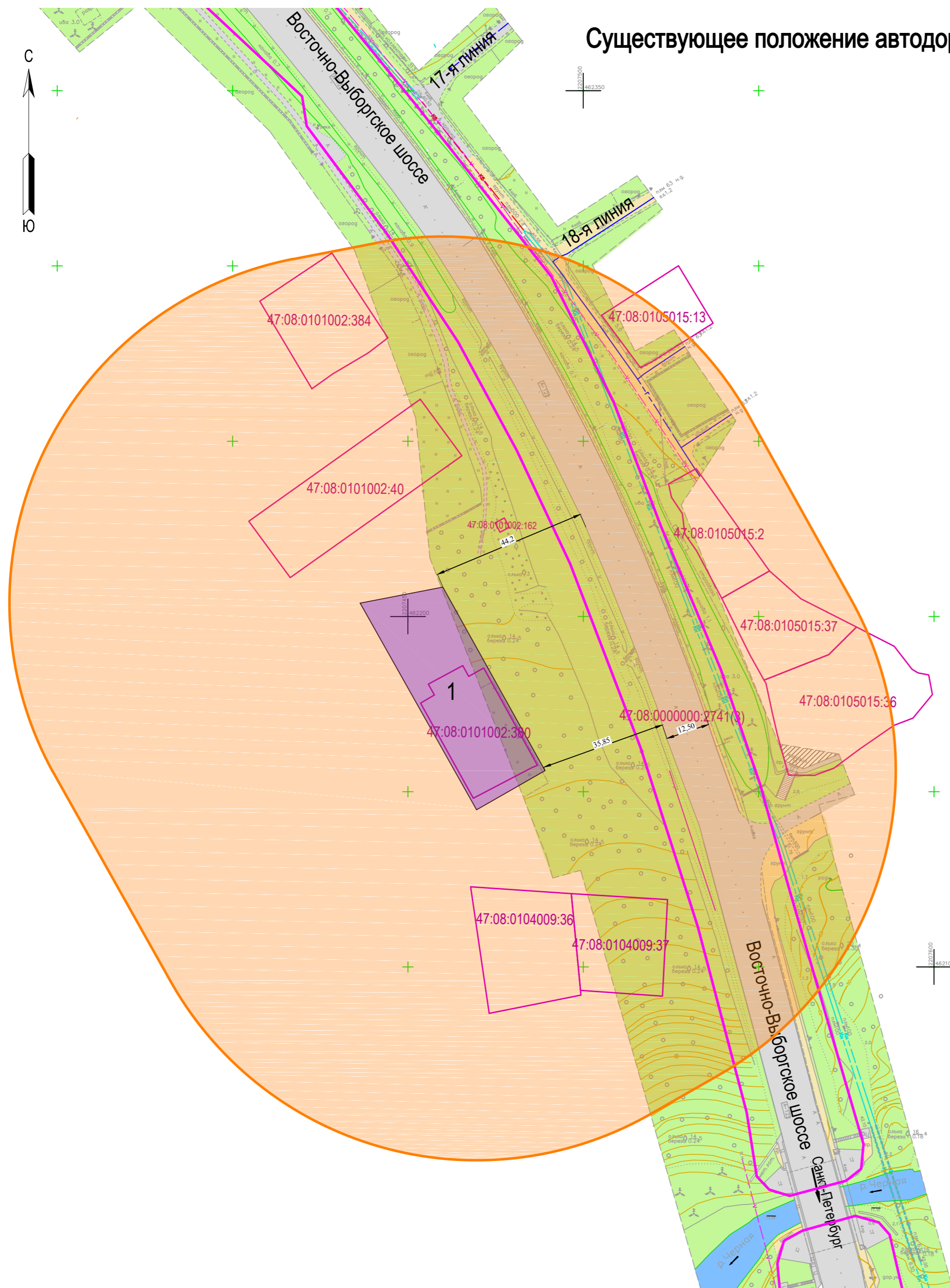


Рис. 5 Схема, отражающая расстояние планируемых работ до границ объекта культурного наследия регионального значения «Монументальный памятник советским воинам, павшим в боях за Ленинград в годы Великой Отечественной войны», где минимальное расстояние от памятника до полосы отвода проектирования составляет 21,67 м..

Инв. № подл.	Подп. и дата	Взам. инв. №					0217/ГИП/2020-МСО10.3.	Лист	
			Изм.	Колуч	Лист	№ док.		Подп.	Дата

Существующее положение автодороги и памятника



Условные обозначения

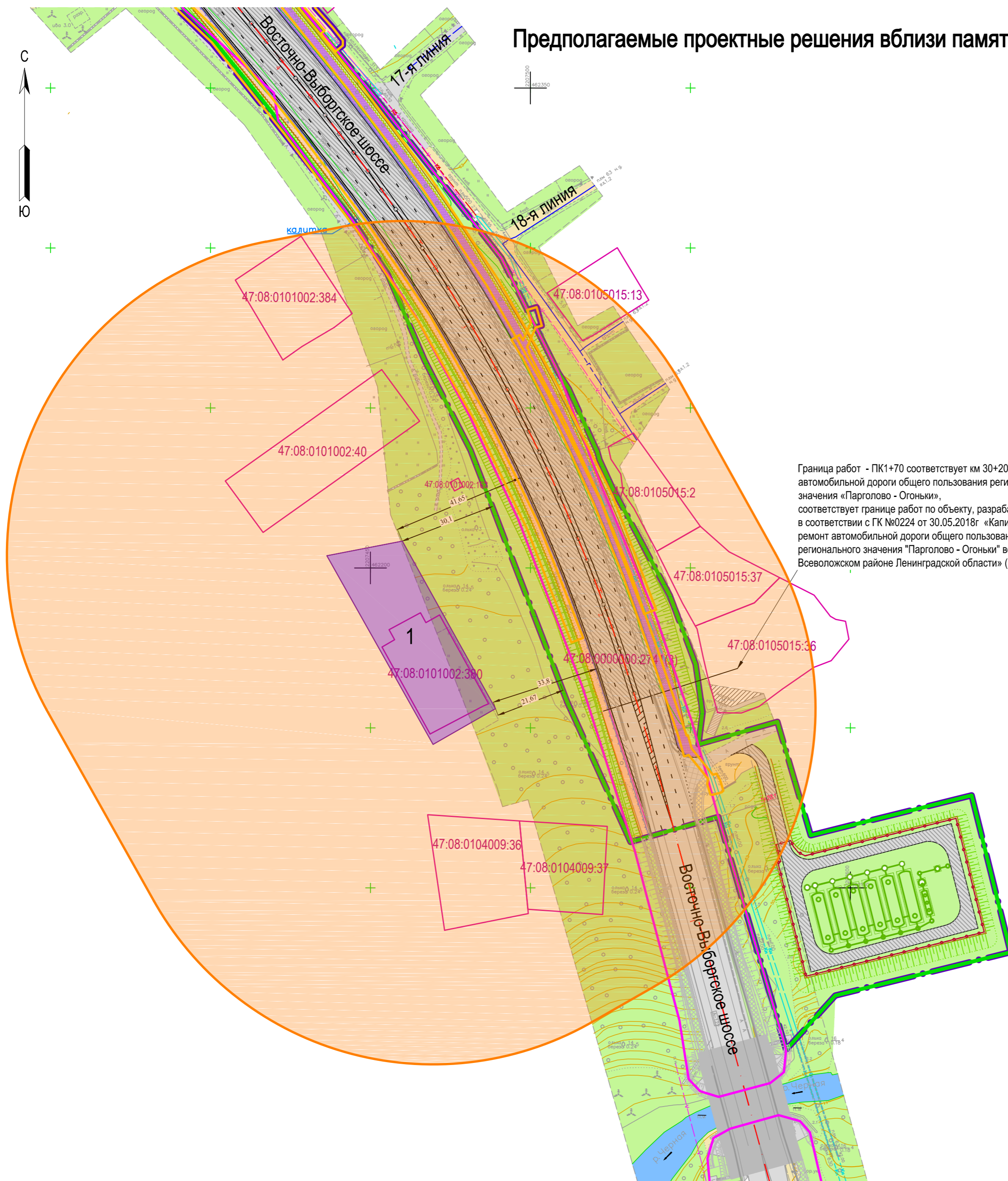
- 47:07:0957004:456 земельные участки по сведениям ЕГРН
- существующий отвод автомобильной дороги
- существующие здания и сооружения
- асфальтовое покрытие проезжей части
- асфальтовое покрытие тротуаров
- грунтовое покрытие, щебень
- озеленение

Объекты культурного наследия:

- границы территорий объектов культурного наследия, включенных в единый государственный реестр объектов культурного наследия (памятников истории и культуры) народов Российской Федерации
- Объект культурного наследия регионального значения:
1. "Монументальный памятник советским воинам, павшим в боях за Ленинград в годы Великой Отечественной войны"
- защитная зона объекта культурного наследия

14-Р-2019					
Реконструкция автомобильной дороги общего пользования регионального значения «Парголово - Огоньки» на участке км 30+200 - км 33+800 во Всеволожском районе Ленинградской области					
Кол.уч.	Лист	№ док	Подпись	Дата	Проект планировки территории. Материалы по обоснованию.
ГАП		Игумнова Е.		04.2022	
ИСП.		Сухопарова А.		04.2022	
Проверил		Игумнова Е.		04.2022	Фрагмент плана трассы (существующее положение). Границы объектов культурного наследия. М 1:1000
					© АО «Авто-Дорсервис»

Предполагаемые проектные решения вблизи памятника



Граница работ - ПК1+70 соответствует км 30+200 автомобильной дороги общего пользования регионального значения «Парголово - Огоньки», соответствует границе работ по объекту, разрабатываемому в соответствии с ГК №0224 от 30.05.2018г «Капитальный ремонт автомобильной дороги общего пользования регионального значения "Парголово - Огоньки" во Всеволожском районе Ленинградской области» (шифр 09-18)

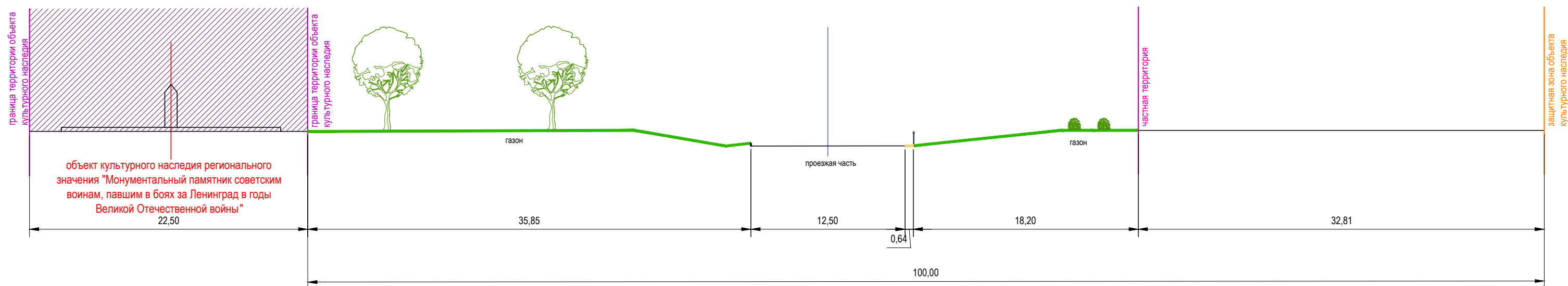
Условные обозначения

- границы территории, в отношении которой осуществляется подготовка проекта планировки
 - границы зон планируемого размещения линейного объекта регионального значения
 - границы зон планируемого размещения линейных объектов, подлежащих реконструкции в связи с изменением их местоположения
 - земельные участки по сведениям ЕГРН
 - существующий отвод автомобильной дороги
 - существующие (сохраняемые) здания и сооружения
 - асфальтовое покрытие проезжей части
 - асфальтовое покрытие тротуаров
 - грунтовое покрытие, щебень
 - озеленение
 - проектируемая проезжая часть
 - проектируемый тротуар
 - велосипедная дорожка
 - велопешеходная дорожка
 - проектные откосы
 - ось дороги с нанесением пикетажа
 - барьерное ограждение
 - перильное ограждение
 - шумозащитные экраны
 - ограждение площадки очистных сооружений поверхностного стока
 - очистные сооружения поверхностного стока
- Объекты культурного наследия:
- границы территорий объектов культурного наследия, включенных в единый государственный реестр объектов культурного наследия (памятников истории и культуры) народов Российской Федерации
 - Объект культурного наследия регионального значения:
1. "Монументальный памятник советским воинам, павшим в боях за Ленинград в годы Великой Отечественной войны"
 - защитная зона объекта культурного наследия

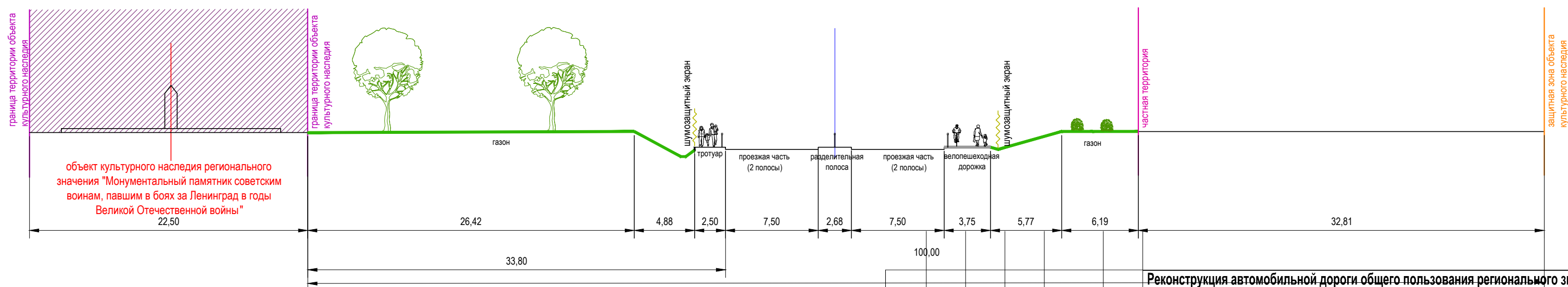
					14-Р-2019			
					Реконструкция автомобильной дороги общего пользования регионального значения «Парголово - Огоньки» на участке км 30+200 - км 33+800 во Всеволожском районе Ленинградской области			
Кол.уч.	Лист	№ док	Подпись	Дата	Проект планировки территории. Материалы по обоснованию.	Стадия	Лист	Листов
ГАП	Игумнова Е.			04.2022		ПП	94	1
ИСП.	Сухопарова А.			04.2022				
Проверил	Игумнова Е.			04.2022	Фрагмент схемы конструктивных и планировочных решений. Границы объектов культурного наследия. М 1:1000			
					© АО «Авто-Дорсервис»			

Профили существующего участка автодороги и проектируемого

дорога "Парголово-Огоньки"
Разрез 1-1
существующий профиль



дорога "Парголово-Огоньки"
Разрез 1-1
проектный профиль



Реконструкция автомобильной дороги общего пользования регионального значения «Парголово - Огоньки» на участке км 30+200 - км 33+800 во Всеволожском районе Ленинградской области					
Кол.уч.	Лист	№ док	Подпись	Дата	
ГАП	Игумнова Е.		<i>[Signature]</i>	04.2022	Проект планировки территории. Материалы по обоснованию.
ИСП.	Сухопарова А.		<i>[Signature]</i>	04.2022	
Проверил	Игумнова Е.		<i>[Signature]</i>	04.2022	
Фрагмент плана трассы (существующее положение). Границы объектов культурного наследия. М 1:1000					
			Стадия	Лист	Листов
			ПП	95	
© АО «Авто-Дорсервис»					

Приложение № 8 к Акту по результатам государственной историко-культурной экспертизы раздела документации, обосновывающей меры по обеспечению сохранности объекта культурного наследия регионального значения «Монументальный памятник советским воинам, павшим в боях за Ленинград в годы Великой Отечественной войны», расположенного по адресу: Чернореченский сельсовет, на 31 км. Восточно-Выборгского шоссе, при проведении работ по проекту «Реконструкция автомобильной дороги общего пользования регионального значения «Парголово-Огоньки» на участке км 30+200 - км 33+800 во Всеволожском районе Ленинградской области», шифр 0217/ГИП/2020-МСО10.3. в 2022 году

Визуализация планируемого объекта



Визуализация 1.
Сохранность сложившихся панорам и визуального восприятия памятника со стороны предполагаемой к реконструкции дороги удерживается и обеспечивается в том числе при установке шумозащитных экранов, за счет сохранения существующего древесного массива, который расположен на возвышенном рельефе, памятник остается невидимым с дороги.



Визуализация 2.
Сохранность сложившихся панорам и визуального восприятия памятника со стороны предполагаемой к реконструкции дороги удерживается и обеспечивается в том числе при установке шумозащитных экранов, за счет сохранения существующего древесного массива, который расположен на возвышенном рельефе, памятник остается невидимым с дороги.



Визуализация 3.

Сохранность сложившихся панорам и визуального восприятия памятника со стороны предполагаемой к реконструкции дороги удерживается и обеспечивается в том числе при установке шумозащитных экранов, за счет сохранения существующего древесного массива, который расположен на возвышенном рельефе, памятник остается невидимым с дороги.



Визуализация 4.
Сохранность сложившихся панорам и визуального восприятия памятника со стороны предполагаемой к реконструкции дороги удерживается и обеспечивается в том числе при установке шумозащитных экранов, за счет сохранения существующего древесного массива, который расположен на возвышенном рельефе, памятник остается невидимым с дороги.

№ п/п	Содержание	№ стр
1	Акт по результатам государственной историко-культурной экспертизы	1
2	Приложение № 1. Фотофиксация от 01.03.2022, выполнена М.С. Лавриновским;	26
3	Приложение № 2. Иконография, архивная фотофиксация;	32
4	Приложение № 3. Копия приказа об аттестации эксперта;	49
5	Приложение № 4 Материалы, предоставленные заказчиком:	73
6	- выписки из ЕГРН (3 участка) (Приложение № 4.1);	74
7	- Решение Леноблисполкома от 04 сентября 1959 г. № 20-5, о принятии на государственную охрану объекта культурного наследия регионального значения «Монументальный памятник советским воинам, павшим в боях за Ленинград в годы Великой Отечественной войны», расположенный по адресу: Чернореченский сельсовет, на 31 км Восточно-Выборгского шоссе, (уточненный адрес: Ленинградская область, Всеволожский муниципальный район, МО Сертолово, м-рн Черная речка, 31 км Выборгского шоссе) (Приложение № 4.2);	368
8	- Приказ № 01-03-14-76 от 13.10.2014 Комитета по культуре Ленинградской области об установлении границ объекта культурного значения регионального значения «Монументальный памятник советским воинам, павшим в боях за Ленинград в годы Великой Отечественной войны», расположенный по адресу: Чернореченский сельсовет, на 31 км Восточно-Выборгского шоссе, (уточненный адрес: Ленинградская область, Всеволожский муниципальный район, МО Сертолово, м-рн Черная речка, 31 км Выборгского шоссе) (Приложение № 4.3);	373
9	- Приказ Комитета по культуре Ленинградской области от 13.09.2018 № 01-03/18-144 «Об установлении предмета охраны объекта культурного наследия регионального значения "Монументальный памятник советским воинам, павшим в боях за Ленинград в годы Великой Отечественной войны"», местонахождение: Ленинградская область, Всеволожский район, Чернореченский сельсовет, на 31-й км. Восточно-Выборгского шоссе". (Приложение № 4.4);	378
10	- Государственный контракт № 0217 от 21.09.2020 г. между АО «Авто-Дорсервис» и ГКУ «Ленавтодор», в том числе, приложения № 2 к контракту – Задание на проектирование (Приложение № 4.5);	382
11	- письмо Комитета по культуре Ленинградской области от 20.11.2020 № 01-07-9841/2020-0-1 (Приложение № 4.6);	409
12	- письмо Комитета по культуре Ленинградской области от 23.12.2020 № 01-10-11026/2020-0-1(Приложение № 4.7);	413
13	Приложение № 5 Копия договора с экспертом;	416

14	Приложение № 6 Выписка из ЕГРЮЛ АО «Авто-Дорсервис»;	420
15	Приложение № 7. Выкопировка проектных решений;	434
16	Приложение № 8. Визуализация планируемого объекта.	439
17	Содержание	444