

**Акт**

**по результатам государственной историко-культурной экспертизы проектной документации на проведение работ по сохранению объекта культурного наследия регионального значения «Памятный знак «Взрыв», на рубеже обороны Ленинграда, где в августе 1941 г. находилось одно из орудий крейсера «Аврора» и где сражались моряки-артиллеристы КБФ, в составе батареи из 9 орудий», расположенного по адресу: Ленинградская область, Ломоносовский муниципальный район, Виллозское сельское поселение, д. Пикколово, памятный знак «Взрыв» (д. Виллози, в 30 км. к юго-востоку от г. Ломоносова, к востоку от деревни, близ ж.д. станции Можайская, у южного склона Вороньей Горы), предусмотренных проектом: «Проектная документация по сохранению объекта культурного наследия регионального значения «Памятный знак «Взрыв», на рубеже обороны Ленинграда, где в августе 1941 г. находилось одно из орудий крейсера «Аврора» и где сражались моряки-артиллеристы КБФ, в составе батареи из 9 орудий», выполненным ООО «РБМ Реконструкция» в 2022 г., шифр: РБМ-001/2022-ПСД**

г. Санкт-Петербург

10 июня 2022 г.

Настоящая государственная историко-культурная экспертиза проведена тремя независимыми экспертами Н.Б. Глинской, М.Ф. Прокофьевым, С.А. Симкиной в составе экспертной комиссии (см. Приложение № 12. Протоколы заседаний экспертной комиссии) на основании договоров на проведение государственной историко-культурной экспертизы № 19-05/22-ГИКЭ-01, № 19-05/22-ГИКЭ-02, № 19-05/22-ГИКЭ-03 от 19 мая 2022 г.

**1. Дата начала и дата окончания проведения экспертизы:**

Настоящая государственная историко-культурная экспертиза проведена в период с «19» мая 2022 года по «10» июня 2022 года.

**2. Место проведения экспертизы:**

г. Санкт-Петербург; Ленинградская область, Ломоносовский муниципальный район, Виллозское сельское поселение, д. Пикколово.

### 3. Заказчик экспертизы:

Общество с ограниченной ответственностью «РБМ Реконструкция»

Юридический /Почтовый адрес: 188516, Ленинградская область, Ломоносовский район, село Русско-Высоцкое, ул. Промышленная, д. 1, оф. 14

E-Mail: rbm-rec@yandex.ru

ИНН: 7810244255; КПП: 472501001

Директор – Травина Ю.А.

Государственная историко-культурная экспертиза проведена экспертной комиссией в следующем составе: председатель экспертной комиссии – **Прокофьев Михаил Федорович**; ответственный секретарь экспертной комиссии – **Глинская Наталия Борисовна**; эксперт – **Симкина Слава Абрамовна**.

### 4. Сведения об экспертах:

Фамилия, имя, отчество	<b>Прокофьев Михаил Федорович</b>
Образование	Высшее Ленинградский Государственный Университет имени А.А. Жданова.
Специальность	Историк
Стаж работы по профессии	40 лет
Место работы и должность  Реквизиты решения уполномоченного органа по аттестации экспертов на проведение экспертизы	генеральный директор ООО «Научно-проектный реставрационный центр», ИНН 780236853944; Аттестован как эксперт по проведению государственной историко-культурной экспертизы Минкультуры России приказом № 2032 от 25.12.2019 г. (п. 21)
Профиль экспертной деятельности	- выявленные объекты культурного наследия в целях обоснования целесообразности включения данных объектов в реестр; - документы, обосновывающие включение объектов культурного наследия в реестр. - документы, обосновывающие изменение категории историко-культурного значения объекта культурного наследия; - документы, обосновывающие исключение объектов культурного наследия из реестра; - проектная документация на проведение работ по сохранению объектов культурного наследия.

Фамилия, имя, отчество	<b>Глинская Наталия Борисовна</b>
Образование	высшее.



	Санкт-Петербургский Государственный Академический Институт Живописи, Скульптуры и Архитектуры имени И. Е. Репина.
Специальность	Искусствовед
Стаж работы по профессии	43 года
Место работы и должность  Реквизиты решения уполномоченного органа по аттестации экспертов на проведение экспертизы	заместитель генерального директора ООО «Научно-проектный реставрационный центр», ИНН организации 780236853944; Аттестована как эксперт по проведению государственной историко-культурной экспертизы Минкультуры России приказом № 2032 от 25.12.2019 г. (п. 5); внесение изменений – Приказ Минкультуры России № 596 от 30.04.2021 г.
Профиль экспертной деятельности	<ul style="list-style-type: none"> <li>- выявленные объекты культурного наследия в целях обоснования целесообразности включения данных объектов в реестр;</li> <li>- документы, обосновывающие включение объектов культурного наследия в реестр;</li> <li>- документы, обосновывающие изменение категории историко-культурного значения объекта культурного наследия;</li> <li>- проектная документация на проведение работ по сохранению объектов культурного наследия.</li> </ul>

Фамилия, имя, отчество	<b>Симкина Слава Абрамовна</b>
Образование	Высшее Ленинградский Государственный Университет имени А.А. Жданова.
Специальность	Историк, искусствовед
Стаж работы по профессии	40 лет
Место работы и должность  Реквизиты решения уполномоченного органа по аттестации экспертов на проведение экспертизы	ООО «СтройПроект», ИНН 7743204688, искусствовед Аттестованный эксперт по проведению государственной историко-культурной экспертизы Минкультуры России приказом № 1537 от 17.09.2021 г.
Профиль экспертной деятельности	<ul style="list-style-type: none"> <li>- выявленные объекты культурного наследия в целях обоснования целесообразности включения данных объектов в реестр;</li> <li>- документы, обосновывающие включение объектов культурного наследия в реестр.</li> <li>- документы, обосновывающие исключение объектов культурного наследия из реестра;</li> <li>- документы, обосновывающие изменение категории историко-культурного значения объекта культурного наследия;</li> <li>- документы, обосновывающие отнесение объекта культурного наследия к историко-культурным</li> </ul>

	заповедникам, особо ценным объектам культурного наследия народов Российской Федерации либо объектам всемирного культурного и природного наследия; - проектная документация на проведение работ по сохранению объектов культурного наследия.
--	--

### **Отношения к заказчику:**

Эксперты:

- не имеют родственных связей с заказчиком (его должностными лицами, работниками и т.д.);
- не состоят в трудовых отношениях с заказчиком;
- не имеют долговых или иных имущественных обязательств перед заказчиком;
- не владеют ценными бумагами, акциями (долями участия, паями в уставных капиталах) заказчика;
- не заинтересованы в результатах исследований и решении, вытекающем из настоящего заключения экспертизы, с целью получения выгоды в виде денег, ценностей, иного имущества, услуг имущественного характера или имущественных прав для себя, или третьих лиц.

### **5. Информация о том, что в соответствии с законодательством Российской Федерации эксперты несут ответственность за достоверность сведений, изложенных в заключении:**

Настоящим подтверждаем, что мы несем ответственность за достоверность сведений, изложенных в заключении экспертизы, в соответствии с законодательством Российской Федерации.

Председатель экспертной  
комиссии:

Прокофьев М.Ф.

---

*(подписано усиленной  
квалифицированной электронной  
подписью)*

Ответственный секретарь  
экспертной комиссии:

Глинская Н.Б.

---

*(подписано усиленной  
квалифицированной электронной  
подписью)*

Член экспертной комиссии:

Симкина С.А.

---

*(подписано усиленной  
квалифицированной электронной  
подписью)*

## **6. Цели и объекты экспертизы**

### **6.1. Цель проведения государственной историко-культурной экспертизы:**

- определение соответствия проектной документации – «Проектная документация по сохранению объекта культурного наследия регионального значения «Памятный знак «Взрыв», на рубеже обороны Ленинграда, где в августе 1941 г. находилось одно из орудий крейсера «Аврора» и где сражались моряки-артиллеристы КБФ, в составе батареи из 9 орудий», выполненной ООО «РБМ Реконструкция» в 2022 г., шифр: РБМ-001/2022-ПСД и разработанной для проведения работ по сохранению объекта культурного наследия регионального значения «Памятный знак «Взрыв», на рубеже обороны Ленинграда, где в августе 1941 г. находилось одно из орудий крейсера «Аврора» и где сражались моряки-артиллеристы КБФ, в составе батареи из 9 орудий», расположенного по адресу: Ленинградская область, Ломоносовский муниципальный район, Виллозское сельское поселение, д. Пикколово, памятный знак «Взрыв» (д. Виллози, в 30 км. к юго-востоку от г. Ломоносова, к востоку от деревни, близ ж.д. станции Можайская, у южного склона Вороньей Горы), требованиям законодательства Российской Федерации в области государственной охраны объектов культурного наследия.

### **6.2. Объект государственной историко-культурной экспертизы:**

- проектная документация на проведение работ по сохранению объекта культурного наследия регионального значения «Памятный знак «Взрыв», на рубеже обороны Ленинграда, где в августе 1941 г. находилось одно из орудий крейсера «Аврора» и где сражались моряки-артиллеристы КБФ, в составе батареи из 9 орудий», расположенного по адресу: Ленинградская область, Ломоносовский муниципальный район, Виллозское сельское поселение, д. Пикколово, памятный знак «Взрыв» (д. Виллози, в 30 км. к юго-востоку от г. Ломоносова, к востоку от деревни, близ ж.д. станции Можайская, у южного склона Вороньей Горы): «Проектная документация по сохранению объекта культурного наследия регионального значения «Памятный знак «Взрыв», на рубеже обороны Ленинграда, где в августе 1941 г. находилось одно из орудий крейсера «Аврора» и где сражались моряки-артиллеристы КБФ, в составе батареи из 9 орудий», разработанная ООО «РБМ Реконструкция» в 2022 г., шифр: РБМ-001/2022-ПСД, в составе:

Номер тома	Обозначение	Наименование	Прим.
<b>Раздел 1</b>		<b>Предварительные работы</b>	
Часть 1	РБМ-001/2022-ПСД -ИРД	Исходно-разрешительная документация	
Часть 2	РБМ-001/2022-ПСД-ФФ	Фотофиксация текущего состояния объекта	
Часть 3	РБМ-001/2022-ПСД-ПР	Программа научных исследований	
<b>Раздел 2</b>		<b>Комплексные научные исследования</b>	
Часть 1	РБМ-001/2022-ПСД-ИС	Историко-архивные и библиографические исследования	
Часть 2	РБМ-001/2022-ПСД-ОЧ	Историко-архитектурные натурные исследования	
Часть 3	РБМ-001/2022-ПСД-ИТИ	Инженерно-технические исследования	
Часть 4	РБМ-001/2022-ПСД-МТ.1	Инженерные химико-технологические исследования по строительным и отделочным материалам	
<b>Раздел 3</b>		<b>Эскизный проект</b>	
Часть 1	РБМ-001/2022-ПСД-ЭП	Эскизный проект реставрации объекта культурного наследия	
<b>Раздел 4</b>		<b>Проектная документация</b>	
Часть 1	РБМ-001/2022-ПСД -ПЗ	Пояснительная записка с учетом перечня мероприятий по охране окружающей среды, обеспечению пожарной безопасности и обеспечению доступа инвалидов и маломобильных групп населения	
Часть 2	РБМ-001/2022-ПСД-ПЗУ	Схема планировочной организации участка	
Часть 3	РБМ-001/2022-ПСД-АР	Архитектурные решения	
Часть 4	РБМ-001/2022-ПСД-МТ.2	Технология реставрации конструкций и материалов	
Часть 5	РБМ-001/2022-ПСД-ИО.1	Решения по наружному освещению	
Часть 6	РБМ-001/2022-	Проект организации реставрации	

	ПСД-ПОР		
Часть 7	РБМ-001/2022-ПСД-ВОР	Ведомость объёмов работ	
Часть 8	РБМ-001/2022-ПСД-СМ	Сметная документация	

### **7. Перечень документов, представленных Заявителем:**

- Проектная документация на проведение работ по сохранению объекта культурного наследия регионального значения «Памятный знак «Взрыв», на рубеже обороны Ленинграда, где в августе 1941 г. находилось одно из орудий крейсера «Аврора» и где сражались моряки-артиллеристы КБФ, в составе батареи из 9 орудий», расположенного по адресу: Ленинградская область, Ломоносовский муниципальный район, Виллозское сельское поселение, д. Пикколово, памятный знак «Взрыв» (д. Виллози, в 30 км. к юго-востоку от г. Ломоносова, к востоку от деревни, близ ж.д. станции Можайская, у южного склона Вороньей Горы): «Проектная документация по сохранению объекта культурного наследия регионального значения «Памятный знак «Взрыв», на рубеже обороны Ленинграда, где в августе 1941 г. находилось одно из орудий крейсера «Аврора» и где сражались моряки-артиллеристы КБФ, в составе батареи из 9 орудий», разработанная ООО «РБМ Реконструкция» в 2022 г., шифр: РБМ-001/2022-ПСД;

- Копия решения Леноблисполкома №189 от 16.05.1988 г. «Об утверждении описки военно-исторических памятников и памятных мест, подлежащих охране в Ленинградской области» (см. приложение № 5);

- Копия Приказа Комитета по сохранению культурного наследия Ленинградской области от 03 июня 2022 г. № 01-03/22-119 «Об установлении границ территории объекта культурного наследия регионального значения «Памятный знак «Взрыв», на рубеже обороны Ленинграда, где в августе 1941г. находилось одно из орудий крейсера «Аврора» и где сражались моряки-артиллеристы КБФ, в составе батареи из 9 орудий», расположенного по адресу: Ленинградская область, Ломоносовский муниципальный район, Виллозское сельское поселение, д. Пикколово, памятный знак «Взрыв» (см. приложение № 6);

- Копия Приказа Комитета по сохранению культурного наследия Ленинградской области от 07 июня 2022 г. № 01-03/22-122 «Об установлении предмета охраны объекта культурного наследия регионального значения «Памятный знак «Взрыв», на рубеже обороны Ленинграда, где в августе 1941г. находилось одно из орудий крейсера «Аврора» и где сражались моряки-артиллеристы КБФ, в составе батареи из 9 орудий», расположенного по адресу: Ленинградская область, Ломоносовский муниципальный район, Виллозское сельское поселение, д. Пикколово, памятный знак «Взрыв» (см. приложение № 7);

- Задание от 06.09. 2020 г. № 04-05/20-58 на проведение работ по сохранению объекта культурного наследия, включенного в единый государственный реестр объектов культурного наследия (памятника истории и культуры) народов Российской Федерации, выданное департаментом государственной охраны, сохранения и использования объектов

культурного наследия комитета по культуре Ленинградской области (см. приложение № 4);

– Кадастровый план территории от 16 апреля 2022 г. № КУВИ-001/2022 57444381 (см. приложение № 8);

– Выписки из ЕГРН на земельные участки от 15.03.2022 №99/2022/455156483 и от 15.03.2022 № 99/2022/455157863 (см. приложение № 9).

#### **8. Сведения об обстоятельствах, повлиявших на процесс проведения и результаты экспертизы:**

Обстоятельства, повлиявшие на процесс проведения и результат государственной историко-культурной экспертизы **отсутствуют**.

#### **9. Сведения о проведенных исследованиях с указанием примененных методов, объема и характера выполненных работ и их результатов:**

Настоящая экспертиза проведена в соответствии с Федеральным законом от 25.06.2002 №73-ФЗ «Об объектах культурного наследия (памятниках истории и культуры) народов Российской Федерации», Положением о государственной историко-культурной экспертизе, утвержденным Постановлением Правительства Российской Федерации от 15.07.2009 №569.

В процессе проведения государственной историко-культурной экспертизы эксперты ознакомились с проектной документацией по ремонту и реставрации объекта культурного наследия регионального значения ««Памятный знак «Взрыв», на рубеже обороны Ленинграда, где в августе 1941 г. находилось одно из орудий крейсера «Аврора» и где сражались моряки-артиллеристы КБФ, в составе батареи из 9 орудий», расположенного по адресу: Ленинградская область, Ломоносовский муниципальный район, Виллозское сельское поселение, д. Пикколово, памятный знак «Взрыв», провели анализ исходно-разрешительной документации для разработки проектной документации, произвели натурный осмотр объекта.

В результате перечисленных мероприятий было получено представление об объемах и составе работ, направленных на сохранение объекта культурного наследия.

В процессе визуального обследования была проведена фотофиксация современного состояния всех компонентов мемориала, его территории, а также окружающего ландшафта, составлен альбом фотофиксации (Приложение № 3).

Альбом фотофиксации содержит общие виды территории мемориала, а также виды отдельных его компонентов (включая мемориальные плиты, памятный знак) и их деталей. (Приложение № 3).

Была подробно изучена и проанализирована историческая справка, предоставленная экспертам в составе проектной документации.

В процессе работы по сбору архивных и библиографических данных были изучены фонды архивов: ЦГА ВМФ, ФГБУ «ЦВММ» Минобороны России, ФГБУ Военно-исторический Музей артиллерии, инженерных войск и войск связи МО РФ, ЦАМО РФ, ЦВМА МО РФ, а также фонды СПб ГБУК «Государственный мемориальный музей обороны и блокады Ленинграда» и СПб ГБУ «Краеведческий музей г. Ломоносова».

На основании всех проанализированных архивно-библиографических материалов были составлены: историческая справка, альбом исторических иконографических материалов (Приложения №1,2).

Таким образом, указанные исследования выполнены в объёме, достаточном для разработки проектной документации и принятия решения о возможности проведения работ по сохранению объекта культурного наследия.

При проведении экспертизы эксперты соблюдали принципы проведения экспертизы, установленные статьей 29 Федерального закона «Об объектах культурного наследия (памятниках истории и культуры) народов Российской Федерации», обеспечивали объективность, всесторонность и полноту проводимых исследований, а также достоверность и обоснованность своих выводов; самостоятельно оценивали результаты исследований, ответственно и точно формулировали выводы в пределах своей компетенции.

Исследования проводились на основе принципов научной обоснованности, объективности и законности, презумпции сохранности объекта культурного наследия, соблюдения требований безопасности в отношении объекта культурного наследия, достоверности и полноты информации.

Указанные исследования были проведены с применением методов натурного, историко-архивного и историко-архитектурного анализа в объёме, достаточном для обоснования вывода государственной историко-культурной экспертизы. Результаты исследований, проведенных в рамках экспертизы, были оформлены в виде настоящего акта.

## **10. Факты и сведения, выявленные и установленные в результате проведенных исследований**

### **10.1. Собственник или пользователь объекта**

Сведения о собственнике (пользователе) объекта приведены в Приложении № 9.

### **10.2. Учетные положения:**

Рассматриваемый объект «Памятный знак «Взрыв», на рубеже обороны Ленинграда, где в августе 1941г. находилось одно из орудий крейсера «Аврора» и где сражались моряки-артиллеристы КБФ, в составе батареи из 9 орудий», согласно Решению Леноблисполкома № 189 от 16.05.1988г. «Об утверждении описки военно-исторических памятников и памятных мест, подлежащих охране в Ленинградской области», является объектом культурного наследия регионального значения.

Наименование рассматриваемого объекта, в соответствии с вышеназванным решением – «Памятный знак «Взрыв», на рубеже обороны Ленинграда, где в августе 1941г. находилось одно из орудий крейсера «Аврора» и где сражались моряки-артиллеристы КБФ, в составе батареи из 9 орудий». Адрес, указанный в постановлении: д. Виллози, в 30 км. к юго-востоку от г. Ломоносова, к востоку от деревни, близ ж.д. станции Можайская, у южного склона Вороньей Горы.

Границы территории и режим использования объекта утверждены Приказом Комитета по сохранению культурного наследия Ленинградской области от 03 июня 2022

г. № 01-03/22-119 «Об установлении границ территории объекта культурного наследия регионального значения «Памятный знак «Взрыв», на рубеже обороны Ленинграда, где в августе 1941г. находилось одно из орудий крейсера «Аврора» и где сражались моряки-артиллеристы КБФ, в составе батареи из 9 орудий», расположенного по адресу: Ленинградская область, Ломоносовский муниципальный район, Виллозское сельское поселение, д. Пикколово, памятный знак «Взрыв».

Предмет охраны рассматриваемого объекта культурного наследия утвержден Приказом Комитета по сохранению культурного наследия Ленинградской области от 07 июня 2022 г. № 01-03/22-122 «Об установлении предмета охраны объекта культурного наследия регионального значения «Памятный знак «Взрыв», на рубеже обороны Ленинграда, где в августе 1941г. находилось одно из орудий крейсера «Аврора» и где сражались моряки-артиллеристы КБФ, в составе батареи из 9 орудий», расположенного по адресу: Ленинградская область, Ломоносовский муниципальный район, Виллозское сельское поселение, д. Пикколово, памятный знак «Взрыв».

Охранное обязательство на объект культурного наследия регионального значения не составлялось.

Паспорт рассматриваемого объекта культурного наследия не составлялся.

**10.3. Краткие исторические сведения (сведения о времени возникновения объекта, датах основных изменений (перестроек) данного объекта и (или) датах связанных с ним исторических событий). (См. Приложения № 1 Историческая справка и № 2 Историческая иконография)**

Мемориал «Взрыв», посвящённый морякам артиллерийской батареи «А» расположен в поле, в лощине между горами Ореховая и Кирхгоф, ближе к горе Ореховая, в деревне Мурилово Ленинградской области, между посёлками Пикколово и Перекюля. На этом месте, по устоявшейся истории, 11 сентября 1941 года взорвали себя не пожелавшие сдаться в плен фашистам два моряка-артиллериста батареи специального назначения «Аврора».

Командиром огневой точки, орудия №2 был назначен А.А. Антонов, наводчиком - А.В. Попов, который чудом остался жив и в сентябре 1987 г. участвовал в открытии памятника «Взрыв». Удара немцев ожидали со стороны Гатчины (Красногвардейска), но они обошли Воронью гору и вышли со стороны Красного Села. Это было настолько неожиданно, что некоторые орудия не смогли сделать даже одного выстрела. Орудие №2 было единственным, которое израсходовало весь боезапас. Наводчик А.В. Попов был ранен в ноги и видел, как А.А. Антонов до последнего снаряда вел огонь. Израсходовав весь орудийный боезапас, оставшиеся в живых Александр Антонов и Алексей Смирнов спустились в артиллерийский погреб и взорвали себя вместе с остатками боеприпасов. Когда немцы вынесли останки матросов, офицеры сняли фуражки, отдав дань героизму наших воинов.

Мемориал на месте 2-го орудия был выполнен по проекту Александра Даниловича Левенкова (27 декабря 1929 года, Великое Село, Лиозненский район Витебская область, БССР — 28 июля 2007 года, Санкт-Петербург), архитектора Мастерской №9 Научно-исследовательского института ЛенНИИпроекта, автора памятника «Цветок жизни»,



памятников на «Дороге жизни» («Балтийские крылья», «Катюша») в 1987 году. Помимо памятного знака «Взрыв». Также по его проектам были сооружены мемориалы «Морякам — Авроровцам» на месте 1, памятник «Боевой славы» 5 и «Залп Авроры» на месте 8 и 9 орудий (см. историческая иконография, илл.85-88).

Инициатором создания мемориалов выступили ветеран Великой Отечественной войны, врач артиллерийской батареи «Аврора», Антонина Григорьевна Павлушкина, вдова Алексея Васильевича Смагляя, командира 5-го орудия, и её второй муж Виктор Петрович Туркин. Поддержку так же оказывал филиал Центрального военно-морского музея на крейсере «Аврора» и Райком КПСС Красносельского района города Ленинграда.

А.Д. Левенков в своих воспоминаниях пишет, что идея создания мемориала появилась в 1975 году, инициатором её был музей «Аврора», администрация Красносельского района, а также лично он.

Исходя из сохранившихся фотоснимков В. П. Туркина, — до 1963-го года на позиции памятника сохранялась землянка времён ВОВ, отнесённая А. Г. Павлушкиной к землянке А. А. Антонова, командира 2-го орудия. Также в фотоальбоме А. Г. Павлушкиной, хранящемся в Музее обороны Ленинграда, под одним из фотоснимков времён строительства мемориала есть подпись: «...На снимке виден якорь петровских времён, поднятый со дна р. Невы...». Эта фраза относится к большому якорю, лежащему и поныне перед памятником.

Эскизные рисунки для орудий № 2-7 были выполнены Левенковым в 1985 году (см. историческая иконография, илл.43-47). Все эскизы выполнены лапидарно, отражали основную идею всех мемориалов: создание траурно-торжественной обстановки, увековечить память героев-авроровцев. Благоустройство территории планировалось также достаточно скромным, чтобы, по выражению самого Левенкова, не подменять траурность и торжественность места «мишурой».

Судя по эскизу мемориала (см. историческая иконография, илл. 44), первоначально планировался круговой обход вокруг артиллерийского дворика – на эскизном рисунке видна круговая щебеночно-набивная дорожка, которая не была реализована. Лестница, ведущая к станине орудия, первоначально планировалась на противоположной стороне капонира. В процессе производства работ было, вероятно, принято решение расположить ее на склоне, находящемся сразу за доминантой мемориала (памятным знаком). Мемориальная плита, также, в процессе производства работ поменяла свое местоположение. На эскизе она располагалась не под памятным знаком, как было реализовано и где она находится по сей день, а в артиллерийском дворике, напротив станины орудия.

В 1986 году памятный знак «Взрыв» рухнул из-за неправильных инженерных расчётов конструкции, в которых не были учтены сильные ветра этой местности. По всей видимости, была уменьшена дуга кругового сектора центральной части композиции для большей устойчивости композиции.

В 1986 году на стройке были сделаны основные работы: металлическая часть «Взрыва» - фундамент реконструирован и укреплен. Новый металл, косынки, пластины и двутавры совхоз заказал в Ленинграде на заводе подъемного оборудования у Балтийского вокзала. «Взрыв» демонтировали и вновь отремонтировали заново, с учётом расчёта В.Д.

Синькова, а также выровняли откосы, дно и верхние бровки артиллерийского дворика; для лестницы, ведущей в артиллерийский дворик, определили место, выкопали ложе и установили её. На дне дворика были уложены железобетонные бетонные плиты. Закончили пьедестал и поставили на него станину со штырями, то есть основание для пушки № 2.

Памятный знак «Взрыв» должен был хорошо просматриваться со всех сторон. Устройство цветников не планировалось, что подтверждается многочисленными фотографиями, а также эскизами самого архитектора, автора проекта. К открытию памятника в 1987 году была высажена аллея из берёз вдоль дороги, ведущей к мемориалу.

Выбитые надписи на мемориальных плитах в настоящее время тонированы в белый, однако, изначально планировалось закрасить их чёрной краской, но, всей видимости, не было сделано из-за спешки при проведении строительных работ. Надписи мемориальных плит были выкрашены в чёрный только на одной из плит на мемориале «Морякам-авроровцам», возведённого на месте первого орудия и плита на мемориале «Залп Авроры» на месте 8 и 9 орудий (см. историческая иконография, илл.85-88). В настоящее время на мемориалах на местах орудий № 1, 5, 8 и 9 все надписи на тонированы в чёрный цвет (см. историческая иконография, илл. 92-94). Подобное колористическое решение относительно памятных надписей, выбитых на бетонных или гранитных плитах, имело широкое применение еще при строительстве мемориалов «Зелёного пояса Славы» в конце 1960-х гг. («Лемболовская твердыня» на 34-м километре Приозерского шоссе, воспроизведенные на камне листки блокадного дневника ленинградской школьницы Тани Савичевой на траурном кургане - часть мемориального комплекса «Цветок жизни», «Сад мира» и др., см. историческая иконография, илл.89-91).

Таким образом, можно сделать вывод, что Мемориал Взрыв, построенный в 1987 году за время своего существования не менял свой облик и не реставрировался. В настоящий момент мемориал находится в работоспособном состоянии. В целом, Мемориал Взрыв является одним из объектов Зеленого пояса славы и имеет смысловое значение для фактического места расположения, связанного с событиями Великой Отечественной Войны сентября 1941 года.

В процессе разработки проектной документации в составе научных исследований были обнаружены сведения о проведенных при строительстве мемориала работах, подготовительных работах на месте, об участниках строительства.

По выявленным фотографиям, а также обширному иконографическому материалу можно сделать вывод, что объект культурного наследия регионального значения «Памятный знак «Взрыв», на рубеже обороны Ленинграда, где в августе 1941 г. находилось одно из орудий крейсера «Аврора» и где сражались моряки-артиллеристы КБФ, в составе батареи из 9 орудий» с момента своего создания не претерпел изменений во внешнем облике. Однако, на данный момент имеются незначительные изменения архитектурных элементов и композиции мемориала, цветник, памятник на месте гибели лейтенанта А.А. Антонова, не оказывавшие значительного влияния на общее архитектурно-художественное решение и композицию мемориала.

#### **10.4. Описание современного состояния объекта.**

Территория, на которой расположен объект обследования, административно расположена на территории Ленинградской области в Ломоносовском районе около деревни Мурилово. Объект культурного наследия регионального значения «Памятный знак «Взрыв», на рубеже обороны Ленинграда, где в августе 1941г. находилось одно из орудий крейсера «Аврора» и где сражались моряки-артиллеристы КБФ, в составе батареи из 9 орудий» (см. рисунок 1) территориально расположен в Ломоносовском районе, Виллозское городское поселение, д. Пикколово, в поле, в ложине между горами Ореховая и Кирхгоф, ближе к горе Ореховая. Обследуемое сооружение не находится в составе комплекса квартальной застройки и является отдельно стоящим мемориальным комплексом, относящимся к Великой Отечественной Войне.

Доступ к территории памятника, мемориала осуществляется с двух сторон. Первый путь - по автомобильной асфальтовой дороге, которая является ответвлением от Гатчинского шоссе на восточное направление, ведущей в деревню Мурилово. Второй путь – по автомобильной асфальтовой дороге через проспект Красных Командиров и деревню Пикколово. Подход к самому памятнику организован в виде дороги с асфальтовым покрытием, переходящей в дорогу с набивным покрытием. Окружающая местность сохранилась практически в первозданном виде. Историческая станина 2-го орудия находится в орудийном дворе. К исторической станине ведет дорожка из бетонных плит мощения и лестница из сборного железобетонного марша. К захоронению лейтенанта А.А. Антонова ведет металлическая лестница.

Мемориал состоит из нескольких мемориальных компонентов. Центральная часть, доминанта мемориала - композиция «Взрыв», выполненная из металлических двутавров, расположенных в виде радиально расходящихся лучей, установлена на искусственном возвышении, на месте землянки командира 2-го орудия А.А. Антонова. Металл окрашен в краснокирпичный цвет, символизирующий произошедший взрыв, унёсший жизни артиллеристов.

У подножия композиции располагается горизонтальная бетонная мемориальная плита прямоугольной конфигурации с портретом командира орудия Александра Александровича Антонова. На плите выбиты стихи:

«Здесь славные герои полегли...  
 В суровый час себя взорвав с врагами  
 Они навек в бессмертие ушли  
 И навсегда остались вместе с нами».

Севернее центральной части композиции располагается бетонная мемориальная плита, на которой выбиты следующие слова: «На этом месте в сентябре 1941 года моряки орудия № 2 крейсера «Аврора» под командованием лейтенанта Антонова А.А. сражались с фашистами до последнего снаряда». Слева от центральной композиции расположен якорь петровского времени, поднятый со дна р. Невы. За композицией «Взрыв» располагается орудийный дворик с фрагментом станины орудия № 2, представляющая собой стальные резьбовые штанги («штыри»). Сохранившийся фрагмент станины - это основная закладная часть бывшего временного деревянного фундамента морской палубной артиллерийской установки с крейсера «Авроры», выкопанная из земли и

поставленная на бетонное основание по проекту А.Д. Левенкова (см. историческая иконография, илл.16-17).

Под склоном, в юго-западной части территории мемориала находится могила А.А. Антонова. Надгробие выполнено из двух плит серого гранита, поставленных друг на друга. На плите выбито: «Здесь захоронен командир орудия авроровец лейтенант Антонов Александр Александрович 1914-1941. Героически погиб в бою с фашистскими захватчиками».

К мемориалу ведёт пологий спуск от центральной асфальтированной дороги. Памятник расположен на одернованном холме, является доминантой данной местности и хорошо просматривается почти со всех сторон.

Все части мемориала были установлены в 1987 году.

Первоначально вдоль спуска, ведущей к мемориалу были высажены берёзы, по всей видимости, они не прижились. К могиле Антонова и станине 2-го орудия были организованы лестничные спуски (металлический и бетонный). Перед «Взрывом» была уложена площадка из плит. В 2020 году был разбит цветник перед центральной композицией, а также к спуску к могиле Антонова сделали поручень.

### **Общее описание конструкций памятного знака «Взрыв»:**

Мемориал «Взрыв» представляет собой композицию из следующих объектов:

#### *1. Символ «Взрыв» с мемориальной плитой.*

Памятный знак выполнен из фигурно (в виде пучка радиально расходящихся лучей) сваренных между собой окрашенных в кирпичный цвет двутавров №36 М по ГОСТ 19425-74 «Балки двутавровые. Специальные» различной длины от 2945 мм до 5145 мм, радиально направленных вверх и символизирующих взрыв. Металлические двутавры замоноличены в бетонный монолитный прямоугольный фундамент примерными габаритами 0,8х2,5 м, устроенный в грунте на подготовке из гранитного щебня. Фундамент памятного знака имеет каверны и неровности, биоповреждения в виде мхов и лишайников и многослойное окрашивание поверхности. Металлические конструкции памятника имеют такие дефекты и повреждения как локальное поражение металла коррозией, следы сварных швов на стенках двутавров, загрязнение поверхности конструкций, многослойное окрашивание и следы подтеков краски.

Перед памятным знаком расположена железобетонная монолитная мемориальная плита габаритами 2770х740х600 (ДхШхВ) со штампованным текстом «Здесь славные Герои полегли...В суровый час взорвав себя с врагами, они навек в бессмертие ушли, и навсегда остались вместе с нами» и барельефом, на котором изображено лицо А.А. Антонова. Штампованный и окрашенный белый масляной краской текст выполнен в едином стиле шрифта, высота и ширина букв находится в пределах до 75 мм, глубина штамповки текста до 15 мм. Мемориальная плита установлена на фундамент из сборных железобетонных блоков типа ФБС марки 24.5.6-Т по ГОСТ 13579-78 «Блоки бетонные для стен подвалов. Технические условия» габаритами 2400х500х600(580) мм (ДхШхВ), которые устроены на подушке из гранитного щебня. Фундаментные блоки выступают над уровнем поверхности земли на 160 мм. Между мемориальной плитой и железобетонными блоками фундамента выравнивающий кладочный раствор в результате визуального

обследования не обнаружен. Фундамент имеет неправильную конфигурацию, на железобетонных блоках имеются локальные сколы углов и каверны на гранях блоков.

2. *Памятный знак о произошедших событиях в сентябре 1941 г.*

Памятный знак представляет собой мемориальную плиту со штампованным текстом «На этом месте в сентябре 1941 года моряки орудия №2 крейсера «Аврора» под командованием лейтенанта Антонова А.А. сражались с фашистами до последнего снаряда», выполненную из монолитного железобетона и имеет габариты 4500x500x1260 мм (ДxШxВ). В верхней точке имеются две замоноличенные петли для установки плиты. Штампованный и окрашенный белый масляной краской текст выполнен в едином стиле шрифта, высота букв находится в пределах до 80 мм, ширина букв находится в пределах до 110 мм, глубина штамповки текста до 20 мм. Мемориальная плита установлена на фундаменте из сборных железобетонных блоков типа ФБС марки 24.5.6-Т по ГОСТ 13579-78 «Блоки бетонные для стен подвалов. Технические условия» габаритами 2400x500x600(580) мм (ДxШxВ) на выравнивающий цементный раствор. Блок фундамента выступает над уровнем поверхности земли от 180 до 280 мм, фундамент установлен со смещением по вертикальной оси, в результате чего северный угол блока заглублен на 10 см больше южного. Ввиду данного дефекта, выравнивающий цементный раствор между мемориальной плитой и фундаментом имеет разную толщину от 10 до 60 мм для выравнивания положения мемориальной плиты. Площадка перед памятным знаком имеет выстилку бетонными плитами мощения марки 7К8 и 8К8 габаритами 750x750x80 мм и 1000x1000x80 мм по ГОСТ 17608-91 «Плиты бетонные тротуарные. Технические условия» на песчаном основании.

3. *Историческая станина орудия №2 батареи «А» (с крейсера «Аврора»).*

От Символа «Взрыв» устроена дорожка, вымощенная бетонными плитами марки 7К8 ГОСТ 17608-91 «Плиты бетонные тротуарные. Технические условия» габаритами 750x750x80 мм, которая ведет к лестнице, спускающейся в оружейный дворик, где расположена станина орудия №2 батареи «А» (с крейсера «Аврора»). Лестница представляет собой сборный железобетонный марш марки ЛМ 27.11.14-4 по ГОСТ 9818-85 «Марши и площадки лестниц железобетонные. Технические условия» шириной марша 1050 мм, длиной 3030 мм и высотой 1500 мм.

Историческая станина орудия №2 представляет собой отдельно стоящий монолитный железобетонный фундамент габаритами 1850x1850 мм, выступающий над уровнем поверхности земли на 370 мм, с сохранившимся резьбовыми штангами крепления лафета орудия диаметром Ø40 мм и высотой 1500 мм от уровня стального опорного листа с резьбой и гайками на концах. Штанги соединяются с помощью стального листа (опорной плиты орудия), расположенной на фундаменте, в тело которого заделаны резьбовые штанги. По периметру фундамента имеется выстилка бетонными плитами мощения марки 7К8 по ГОСТ 17608-91 «Плиты бетонные тротуарные. Технические условия» габаритами 750x750x80 мм, габариты выстиланной площадки 5550x5550 мм.

4. *Памятник на месте захоронения лейтенанта А.А. Антонова*

Памятник лейтенанту А.А. Антонову представляет собой надгробие в виде двух плит серого гранита, поставленных одна на другую. Верхний гранитный блок габаритами 900x500x1000 мм (ДxШxВ) весом 1170 кг с выгравированным текстом с поздним

окрашиванием белой масляной краской. Текст выполнен в едином стиле шрифта разной высоты и ширины. Гранитный блок памятника с текстом установлен на гранитном пьедестале габаритами 800x600x670 мм (ДxШxВ) весом 840 кг, выравнивающий раствор между гранитным блоком памятника и пьедесталом отсутствует. Гранитный блок пьедестала установлен через выравнивающий цементный раствор средней толщиной 50 мм на бетонный монолитный первоначально прямоугольный фундамент, который имеет нарушенную конфигурацию вследствие эрозии бетона, выветривания песка и цементного раствора из тела фундамента, механических сколов углов и граней. Перед памятником лейтенанту А.А. Антонову устроена площадка из бетонных плит мощения марки 7К8 по ГОСТ 17608-91 «Плиты бетонные тротуарные. Технические условия» габаритами 750x750x80 мм, установленных на естественный грунт. Габариты выстиланной площадки 3850x1525 мм. От символа «Взрыв» для спуска к памятнику лейтенанту А.А. Антонову устроена металлическая одномаршевая лестница.

5. *Якорь Петровских времен (конец XVII – начало XVIII вв.)*

Якорь из литого слоистого железа, чугуна габаритами 4925x3720x700 мм (ДxШxВ) лежит на 3-х бетонных плитах мощения по ГОСТ 17608-91 «Плиты бетонные тротуарные. Технические условия» габаритами 750x750x80 мм, установленных в качестве фундамента, предположительно под своим весом. Основной объем якоря многослойно окрашен в черный цвет, на лапах якоря ободок окрашен в белый цвет. Вследствие воздействия температурно-влажностного режима окружающей среды на якорь имеются такие дефекты, как повсеместное шелушение многослойного окрасочного слоя, повсеместные следы сильной слоистой коррозии металла на поверхности и биоповреждение на поверхности якоря.

### 10.5. Основные выводы и рекомендации по результатам комплексных

На основании анализа материалов проведенного натурного обследования технического состояния конструкций **Памятного знака «Взрыв», на рубеже обороны Ленинграда, где в августе 1941 г. находилось одно из орудий крейсера «Аврора» и где сражались моряки-артиллеристы КБФ, в составе батареи из 9 орудий»** по адресу: Ленинградская область, Ломоносовский район д. Виллозское сельское поселение, д. Пикколово согласно ГОСТ 31937-2011 «Здания и сооружения. Правила обследования и мониторинга технического состояния» и ГОСТ Р 55567-2013 «Порядок организации и ведения инженерно-технических исследований на объектах культурного наследия. Памятники истории и культуры» можно сделать следующие выводы:

– **железобетонная монолитная мемориальная плита со штампованным текстом «Здесь славные Герои полегли... В суровый час взорвав себя с врагами, они навек в бессмертие ушли, и навсегда остались вместе с нами»** находится в **работоспособном состоянии**, имеются следующие дефекты и повреждения: *выветривание цементного раствора и песка по всей поверхности бетона, биоповреждения в виде мхов и лишайников, вертикальные углубленные полосы, оставшиеся от опалубочной формы, механические повреждения поверхности в виде локальных сколов углов граней, шелушения и локальные непрокрасы на поверхности букв штампованного текста, механические сколы и поверхностная эрозия барельефа.*

Фундамент мемориальной плиты «Здесь славные Герои полегли...» находится в **работоспособном состоянии**, имеются *каверны на поверхности бетона, механические сколы углов блока, биоповреждения в виде мхов и лишайников. Обнаруженные дефекты и повреждения фундамента не влияют на несущую способность и конструктивную целостность фундамента;*

– **памятный знак о произошедших событиях в сентябре 1941 г.** находится в **работоспособном состоянии**, имеются следующие дефекты и повреждения: *выветривание цементного раствора и песка по всей поверхности бетона, вследствие чего имеется обнажение арматуры на торце бетонного блока и ее коррозия, биоповреждения в виде мхов и лишайников, следы ребристой формы на задней грани плиты, оставшиеся от опалубочной формы, механические повреждения поверхности задней грани плиты, локальные сколы граней, шелушения и локальные непрокрасы на поверхности букв штампованного текста.* Фундамент памятного знака о произошедших событиях в сентябре 1941 г. находится в **работоспособном состоянии**, имеются следующие дефекты и повреждения: *каверны на поверхности бетона, механические сколы углов блока, биоповреждения в виде мхов и лишайников. Обнаруженные дефекты и повреждения фундамента не влияют на несущую способность и конструктивную целостность фундамента;*

– **историческая станина орудия №2 батареи «А» (с крейсера «Аврора»)** находится в **работоспособном состоянии**, имеются следующие дефекты и повреждения: *многослойное окрашивание в черный цвет, следы коррозии на стальном листе, отдельные штыри и стальной лист имеют биопоражения в виде лишайников лишайников. Дефектов и повреждений, влияющих на несущую способность и конструктивную целостность фундамента, не обнаружено;*

– **памятник на месте захоронения лейтенанта А.А. Антонова** находится в **работоспособном состоянии**, имеются следующие дефекты и повреждения: *локальные механические сколы углов граней блоков, биоповреждения на поверхности нижней грани блока надгробия, отсутствие кладочного раствора между блоками надгробия и пьедестала, позднее окрашивание поверхности букв белой масляной краской.* Фундамент надгробия А.А. Антонова находится в **ограниченно работоспособном состоянии**. Фундамент имеет *нарушенную конфигурацию вследствие эрозии бетона по периметру фундамента, выветривания песка и цементного камня из тела фундамента, механических сколов углов и граней. Дефектов и повреждений, влияющих на несущую способность и конструктивную целостность фундамента, не обнаружено;*

– **знак-символ морякам «Якорь»** находится в **работоспособном состоянии**, имеются следующие дефекты и повреждения: *многослойное окрашивание различной краской, повсеместное шелушение окрасочного слоя, повсеместные следы коррозии металла, биоповреждение поверхности якоря, дефекты отливки якоря;*

– **бетонные плиты мощения**, на которые опирается якорь находятся в **неудовлетворительном состоянии**. Плита мощения под лапой якоря с южно-восточной стороны *разломлена на несколько частей и не выполняет свою опорную функцию. Плиты имеют провалы, трещины, зарастание травой в летний период.*

**Общее состояние строительных конструкций объекта культурного наследия регионального значения «Памятного знака «Взрыв», на рубеже обороны Ленинграда, где в августе 1941 г. находилось одно из орудий крейсера «Аврора» и где сражались моряки-артиллеристы КБФ, в составе батареи из 9 орудий» по адресу: Ленинградская область, Ломоносовский район д. Виллозское сельское поселение, д. Пикколово – работоспособное.** Однако отдельные элементы объекта культурного наследия не соответствуют этому состоянию. Памятник на месте захоронения лейтенанта А.А. Антонова, вследствие повреждения фундамента, находится в **ограниченно работоспособном** состоянии. Обнаружены следующие дефекты и повреждения фундамента: нарушенная конфигурация тела фундамента вследствие эрозии бетона по периметру фундамента, выветривание песка и цементного камня из тела фундамента, механические сколов углов и граней. Общее состояние благоустройства территории и бетонных плит мощения находится в **неудовлетворительном** состоянии. Обнаружены следующие дефекты и повреждения плит мощения: биоповреждения, зарастание швов между плитами растительностью в летнее время, сетки трещин на поверхности плит мощения, провалы, выпирание и разломы плит. **Общее состояние архитектурных элементов – неудовлетворительное.**

**11. Перечень документов и материалов, собранных и полученных при проведении экспертизы, а также использованной для нее специальной, технической и справочной литературы:**

**11.1. Перечень документов и материалов, собранных и полученных при проведении экспертизы:**

**РГА ВМФ (Российский государственный архив военно-морского флота):**

Ф. Р-7. Оп. 1. Д. 1040.

Ф. Р-840. Оп. 1. Д. 1295.

Ф. Р-326. Оп.2. Д.166. Л. 105.

**Санкт-Петербургское государственное бюджетное учреждение культуры «Государственный мемориальный музей обороны и блокады Ленинграда»:**

ГММОБЛ КП 14530. Альбом с фотографиями и воспоминаниями. Авторы Павлушкина А.Г.; Туркин В.П. 1997 г.

**ФГБУ «ЦВММ» Минобороны России (Федеральное государственное бюджетное учреждение культуры и искусства «Центральный военно-морской музей имени императора Петра Великого» Министерства обороны Российской Федерации):**

КП В-16092 ИНВ. №381/1088;

КП В-10518 ИНВ. № 38Р/841;

П 54876/1 ИНВ. № 38Р/1937.

**ФГБУ Военно-исторический Музей артиллерии, инженерных войск и войск связи МО РФ:**

Ф. 52-Р. Оп. 8.



**ЦАМО РФ (Центральном архиве Министерства обороны Российской Федерации):**

Ф. 217. Оп. 1221. Д. 3. Л. 14—15. ПРИКАЗ Главнокомандующего Северо-Западным направлением № 0013 4 сентября 1941 г.

Ф. 217. Оп. 1221. Д. 100. Л. 68—69. Донесение штаба Ленинградского фронта начальнику Генерального штаба Красной Армии 10 сентября 1941 г. 16 ч 50 мин. Заместитель начальника штаба Ленинградского фронта генерал-майор Цветков Военный комиссар штаба полковой комиссар Холостов Начальник оперативного отдела штаба комбриг Коркодинов.

Ф. 249. Оп. 1544. Д. 112. Л. 93—96. Доклад штаба Ленинградского фронта в Народный Комиссариат Обороны о причинах неудач и замысле предстоящих действий 11 сентября 1941 г. 13 ч 40 мин.

**ЦВМА МО РФ (Центрального архива Министерства обороны Российской Федерации).**

Ф. 13. Оп. 71. Д. 2517. Очерк старшего военпреда УК ВМФ в Ленинграде инженер-майора Зипперта «О боевой деятельности и эвакуации десяти морских орудий с переднего края Ленинградского фронта», 1943 год.

Ф. 410. Оп. 8. Д. 43. Очерк районного инженера Управления Кораблестроения ВМФ П.Г.Котова «Об эвакуации Пулковской батареи «Б». 1942.

Ф. 445. Оп. 019601. Д. 32. График выполнения задания по заготовке инженерного имущества для установки 19 артсистем. 10.07.1941 г.

**Санкт-Петербургское государственное бюджетное учреждение «Краеведческий музей г. Ломоносова». Фотографии.**

**11.2. Использованная для экспертизы специальная, техническая, справочная и иная литература:**

**БИБЛИОГРАФИЯ:**

1. Басов А.В. Военные моряки на фронтах Великой Отечест. войны // История СССР. 1968. № 1. С. 21—41.
2. Воробьев Н. Н. Боевое крещение 500-го (296-го) стрелкового полка 13-й стрелковой дивизии на подступах к Красному Селу // Пусть не прервется связь времен: материалы историко-краеведческой конференции. СПб., 2010. С. 27-33.
3. Воробьев Н. Н. География мест расположения орудий батареи «А» // Без прошлого нет будущего: материалы историко-краеведческой конференции. СПб., 2011. С. 21-38.
4. Грищинский К. К. Батарея особого назначения // Герои рядом с нами. Л., 1982. С. 70-84.
5. Грищинский К. К. Орудия уходят с Авроры // Рассказ о твоём отце. М., 1970. С. 36-47.
6. Жарова Е. А., Мануртдинова В. В., Шишкина Е. А., Шудрова Е. В. Памятники Санкт-Петербурга. СПб., 2016.

7. Жуков Д. В. Создание Красносельского сектора Красногвардейского укрепленного района летом 1941 года // Пусть не прервется связь времен: материалы историко-краеведческой конференции. СПб., 2010. С. 20-26.
8. Исаченко В. Г. Памятники Санкт-Петербурга. СПб., 2004.
9. Карель П. Восточный фронт. Кн. 1: Гитлер идет на Восток. От «Барбароссы» до Сталинграда 1941—1943. М., 2008.
10. Ковальчук В. М., Чистиков А. Н. Ленинград и ленинградцы в годы блокады. СПб., 2012.
11. Козлов И. А., Шломин В. С. Краснознаменный Балтийский флот в героической обороне Ленинграда. Л., 1976.
12. Ланнуа де Ф. Битва за Ленинград. 1941. 22 июня — 31 декабря. М., 2009.
13. Лисовский В. Г. Санкт-Петербург. Очерки архитектурной истории города: в двух томах. Т.2. СПб., 2009.
14. Лукьянов В. С. Девятый обелиск (дополненный вариант с иллюстрациями) // История Петербурга. № 6(40). СПб., 2007.
15. Максимов А. «Авроровское Поле» - открытие мемориала на месте огневой позиции Орудия № 2 крейсера «Аврора» // На страже Родины. 17.02.1987. № 216.
16. Морозов Е. Е. Страницы истории и культуры Красного Села и его окрестностей. СПб., 2011.
17. Павлова С. В. Красное Село. Архив КГИОП. Инв. № Н – 3048. Л. 1988
18. Петров Ю. Н. Обстоятельства захвата немецкими войсками Дудергофа, Кирхгофа и батареи «А» 10-11 сентября 1941 года // Из века в век, от прадедов к потомкам: материалы историко-краеведческой конференции. СПб., 2011. С. 35-45.
19. Петров Ю. Н. Обстоятельства захвата немецкими войсками Дудергофа, Кирхгофа и батареи «А» 10-11 сентября 1941 года. Часть 2 // Живая и поныне старина: материалы историко-краеведческой конференции. СПб., 2012. С. 57-62.
20. Поленов Л. Л. Крейсер «Аврора». Л., 1987.
21. Поленов Л. Л. Второе рождение «Авроры». Л., 1987.
22. Региня Л.А. Гора Воронья – Гора Воронья // Аврора. 1987. № 1.
23. Рыкшин П. Е. Административно-территориальное устройство Ленинградской области. Л., 1933.
24. Туркин В. Завтра состоится открытие мемориального памятника орудию № 2 артбатареи «А» // На страже Родины. 18.02.1988. № 41.
25. Фролов М.И. Артиллеристы в боях за город Ленина, 1941-1945 гг. Л., 1945.
26. Чернов М. Ю. Судьба высокая «Авроры». Л., 1987.

## **12. Обоснования вывода экспертизы:**

На экспертизу была представлена проектная документация (далее - Проект) на проведение работ по сохранению объекта культурного наследия регионального значения «Памятный знак «Взрыв», на рубеже обороны Ленинграда, где в августе 1941 г. находилось одно из орудий крейсера «Аврора» и где сражались моряки-артиллеристы КБФ, в составе батареи из 9 орудий», расположенного по адресу: Ленинградская область, Ломоносовский муниципальный район, Виллозское сельское поселение, д. Пикколово, памятный знак «Взрыв» (д. Виллози, в 30 км. к юго-востоку от г. Ломоносова, к востоку

от деревни, близ ж.д. станции Можайская, у южного склона Вороньей Горы): «Проектная документация по сохранению объекта культурного наследия регионального значения «Памятный знак «Взрыв», на рубеже обороны Ленинграда, где в августе 1941 г. находилось одно из орудий крейсера «Аврора» и где сражались моряки-артиллеристы КБФ, в составе батареи из 9 орудий», разработанная ООО «РБМ Реконструкция» в 2022 г., шифр: РБМ-001/2022-ПСД.

Перед разработкой Проекта, проведены комплексные научные исследования, включающие в себя:

- историко-архивные и библиографические исследования с составлением исторической справки;
- архитектурные обмеры;
- инженерно-технические исследования;
- инженерные химико-технологические исследования по строительным и отделочным материалам (в объеме, необходимом для разработки технологических рекомендаций).

***Проект выполнен на основании:***

- Предмета охраны объекта, утвержденного Приказом комитета по сохранению культурного наследия Ленинградской области от 07 июня 2022 г. №01-03/22-122;
- Плана границ объекта культурного наследия, утвержденного Приказом комитета по сохранению культурного наследия Ленинградской области от 03 июня 2022 г. №01-03/22-119 «Об утверждении границ территории объекта культурного наследия регионального значения «Памятный знак «Взрыв», на рубеже обороны Ленинграда, где в августе 1941 г. находилось одно из орудий крейсера «Аврора» и где сражались моряки-артиллеристы ЕБФ, в составе батареи из 9 орудий»;
- Задания на проведение работ по сохранению объекта культурного наследия, включённого в единый государственный реестр объектов культурного наследия (памятников истории и культуры) народов Российской Федерации, или выявленного объекта культурного наследия от 16.09.2020 г. №04-05/20-58, выданного Департаментом государственной охраны, сохранения и использования объектов культурного наследия комитета по культуре Ленинградской области;
- Государственного контракта № 001/2022-ПСД от 13.01.2022 г. между ООО «РБМ Реконструкция» и Государственным казенным учреждением Ленинградской области «Дирекция по сохранению объектов культурного наследия»;
- Топографической съемки участка, выданной Заказчиком в М 1:500.

*Настоящая документация разработана в соответствии с действующими на территории РФ нормативными документами:*

- Федеральный закон от 25.06.2002 N 73-ФЗ "Об объектах культурного наследия (памятниках истории и культуры) народов Российской Федерации";
- Постановление Правительства Российской Федерации от 16 февраля 2008 года N 87 «О составе разделов проектной документации и требованиях к их содержанию»;

- ГОСТ Р 55528-2013 «Состав и содержание научно-проектной документации по сохранению объектов культурного наследия. Памятники истории и культуры. Общие требования»;
- ГОСТ Р 55567-2013, Порядок организации и ведения инженерно-технических исследований на объектах культурного наследия. Памятники истории и культуры;
- ГОСТ 56905-2016 «Проведение обмерных и инженерно-геодезических работ на объектах культурного наследия»;
- ГОСТ Р 56891.1-2016 сохранение объектов культурного наследия. Термины и определения. Часть 1. Общие понятия, состав и содержание научно-проектной документации;
- ГОСТ Р 56891.2-2016 сохранение объектов культурного наследия. Термины и определения. Часть 2. Памятники истории и культуры;
- СП 131.13330.2012 (СНиП 23-01-99\*) «Строительная климатология»;
- ГОСТ Р 58169-2018 сохранение объектов культурного наследия. Положение о порядке производства и приемки работ по сохранению объектов культурного наследия;
- СП 15.13330.2012 (СНиП 11-22-81\*) «Каменные и армокаменные конструкции»;
- СП 20.13330.2016 (СНиП 2.01.07-85\*) «Нагрузки и воздействия»;
- СП 48.13330.2011. (СНиП 12-01-2004) «Организация строительства»;
- СП 70.13330.2012. (СНиП 3.03.01-87) «Несущие и ограждающие конструкции»;

Документация разработана в полном соответствии с действующими нормами и правилами и соответствует требованиям экологических, санитарно-гигиенических, противопожарных и других норм, действующих на территории Российской Федерации.

Акт определения влияния предполагаемых к проведению видов работ на конструктивные и другие характеристики надежности и безопасности объекта культурного наследия составлен 28.02.2022 г. Акт влияния содержит следующий вывод: предполагаемые к выполнению указанные виды работ не оказывают влияние на конструктивные и другие характеристики надежности и безопасности данного объекта культурного наследия (памятника истории и культуры) народов Российской Федерации.

Часть 8, Сметная документация (РБМ-001/2022-ПСД-СМ) рассматривается настоящей экспертизой только в части видов и состава работ.

### **Архитектурные решения**

#### ***Проектом предусмотрены следующие мероприятия:***

На основании анализа Раздела 2 «Комплексные научные исследования», а также обследования технического состояния объекта культурного наследия регионального наследия **«Памятный знак «Взрыв», на рубеже обороны Ленинграда, где в августе 1941 г. находилось одно из орудий крейсера «Аврора» и где сражались моряки-артиллеристы КБФ, в составе батареи из 9 орудий»** по адресу: Ленинградская область, Ломоносовский район, пос. Пикколово предусмотрены следующие реставрационные мероприятия для выполнения работ по реставрации объекта культурного наследия согласно разработанной проектной документации в части Архитектурных решений:

1. Расчистка бетонных поверхностей элементов мемориала (мемориальная и памятная плиты, лестничный марш благоустройства) от биоповреждений, загрязнений, памятной и мемориальной плиты с последующей биоцидной обработкой поверхности бетона и последующим восполнением мелких утрат специальным составом;

2. Расчистка поверхности портрета (барельефа) лейтенанта А.А. Антонова от биоповреждений и загрязнений с биоцидной обработкой и домастиковкой мелких утрат и гидрофобизацией поверхности;

3. Расчистка поверхности гранитного памятника на месте гибели лейтенанта А.А. Антонова от биоповреждений и загрязнений с биоцидной обработкой и домастиковкой мелких утрат гранита и поновлением полированной поверхности;

4. Очистка всех букв надписей мемориала по бетонному и гранитному элементу памятника от многослойных окрасок, загрязнений с биоцидной обработкой и последующей окраской вертикальной плоскости буквенного поля без окраски боковой поверхности;

5. Расчистка поверхности металла символа «Взрыв» от многослойных окрасочных слоев, загрязнений и биоповреждений, зачистка старых сварных швов от коррозии с последующим грунтованием и окраской;

6. Замена металлического поручня металлической лестницы благоустройства с очисткой металла с последующим грунтованием и окраской;

7. Демонтаж и замена повреждённых бетонных плит мощения перед памятником на месте гибели лейтенанта А.А. Антонова с сохранением количества и габаритами площадки, и применением аналогичных плит по ГОСТ 17608-91 «Плиты бетонные тротуарные. Технические условия» с устройством песчаного основания;

8. Перекладка всех бетонных плит мощения территории объекта культурного наследия с предварительной маркировкой и заменой разрушенных плит, расчисткой поверхности и биоцидной обработкой, а также расчисткой швов и подсыпкой песком средней крупности основания.

9. Восполнение утрат выравнивающего цементного раствора под мемориальной и памятной монолитными ж.б. плитами мемориала при помощи гидроизоляционного раствора;

10. Выполнение ремонта омоноличиванием монолитного бетонного фундамента памятника на месте гибели лейтенанта А.А. Антонова при помощи гидроизоляционного раствора с созданием уклонов для отвода атмосферных осадков;

11. Расчистка открытой поверхности бетонного монолитного фундамента символа «Взрыв» с последующим ремонтом поверхности при помощи гидроизоляционного раствора с созданием уклонов для отвода атмосферных осадков;

12. Устройство ограничительной цепи на металлических столбах для предотвращения въезда автомобильного транспорта на территорию объекта культурного наследия.

Все, предложенные проектом, решения по реставрации относятся к мероприятиям по сохранению объекта культурного наследия. Предмет охраны сохраняется.

## Решения по благоустройству территории и планировочной организации участка объекта культурного значения

### • Организация рельефа

Организации рельефа земельного участка в предполагаемых границах объекта культурного наследия регионального значения «Памятного знака «Взрыв», на рубеже обороны Ленинграда, где в августе 1941 г. находилось одно из орудий крейсера «Аврора» и где сражались моряки-артиллеристы КБФ, в составе батареи из 9 орудий» по адресу: Ленинградская область, Ломоносовский район, пос. Пикколово *входит* в состав данного проекта согласно Техническому заданию на разработку Проектной документации по объекту культурного наследия регионального значения «Памятный знак «Взрыв», на рубеже обороны Ленинграда, где в августе 1941 г. находилось одно из орудий крейсера «Аврора» и где сражались моряки-артиллеристы КБФ, в составе батареи из 9 орудий» по адресу: Ленинградская область, Ломоносовский район, пос. Пикколово (Приложение №1 Описание объекта закупки) к Государственному контракту № 001/2022-ПСД от 13.01.2022 г. между ООО «РБМ Реконструкция» и Государственным казенным учреждением Ленинградской области «Дирекция по сохранению объектов культурного наследия.

Современное состояние организации рельефа территории по объекту культурного наследия, территория мемориала частично благоустроена. Благоустройство представляет собой имеющуюся дорогу от асфальтовой дороги общего пользования для доступа к мемориалу выполненную гранитным отсевом, рядовые несогласованные посадки до 5 лет, а также мощение бетонными плитами марки 7К8 и 8К8 габаритами 750x750x80 мм и 1000x1000x80 мм по ГОСТ 17608-91 «Плиты бетонные тротуарные. Технические условия» на песчаном основании выполненное для доступа к разным частям мемориала. Отдельно следует отметить выполненную металлическую не согласованную лестницу с металлическим поручнем к памятнику на месте гибели лейтенанта А.А. Антонова с уложенными перед ним бетонными плитами мощения марки 7К8 по ГОСТ 17608-91 «Плиты бетонные тротуарные. Технические условия» габаритами 750x750x80 мм, установленных на естественный грунт.

Травяное покрытие в предполагаемых границах объекта культурного наследия не имеет серьезных повреждений, наблюдают мелкие провалы грунта, зарастание и смещение отдельных бетонных плит мощения территории, нарушение и деформация мощения из бетонных плит мощения перед памятником на месте гибели лейтенанта А.А. Антонова из-за неправильной укладки, нарушение цветника, несогласованная установка элемента благоустройства (красная звезда). Отдельно следует отметить, что по результатам изучения историко-архивных и библиографических материалов Раздел 2 Часть 1 «Историко-архивные и библиографические исследования» (шифр: РБМ-001/2022-ПСД-ИС), территория мемориала не изменила свой рельеф, существовавшие ранее насыпи сохранились, утрачены отдельные дорожки для похода к мемориалу из уложенного камня, рядовые посадки - деревья на данный момент высажены не согласовано. ***Высотные отметки планировки территории в предполагаемых границах реставрируемого объекта культурного наследия сохраняются без изменения.***

Рядовые и нерядовые посадки зеленых насаждений (кустарники, деревья и т.д.) на территории объекта культурного наследия необходимо выполнять после согласования

отдельного проекта благоустройства территории в органе охраны. Не согласованные посадки ведут к искажению внешнего облика объекта и нарушения действующего законодательства в рамках сохранения объектов культурного наследия и памятников истории и культуры народов Российской Федерации.

План организации рельефа озелененной территории выполнен на топографическом плане М 1:500, выданным согласно исходно-разрешительной документации Заказчиком.

Задачи организации рельефа при благоустройстве данного объекта определялись в соответствии с функциональным назначением территории. В данном случае были ориентированы на сохранение рельефа, сложившегося на территории.

- **Благоустройство**

Центральная идея концепции благоустройства - путь, символизирующий героизм и отвагу, проявленную войнами в этом месте. Символ Взрыва - яркий вертикальный элемент, возвышающийся над всем окружающим ландшафтом, и композиционный центр проекта. Аллея выстраивается на визуальной оси, подчиненной центрально расположенному символу. Памятник находится в постоянном визуальном контакте с посетителем. Остальные решения (малые архитектурные формы, освещение и т.д.) так же подчиняются логике визуальной оси - направлены к ней, но не контрастируют с доминантой памятника. Одной из важных задач являлось создание ансамбля, включенного в природный ландшафт с помощью естественных материалов и небольшой высоты объектов благоустройства.

Благоустройство территории земельного участка в границах объекта культурного наследия регионального значения «Памятного знака «Взрыв», на рубеже обороны Ленинграда, где в августе 1941 г. находилось одно из орудий крейсера «Аврора» и где сражались моряки-артиллеристы КБФ, в составе батареи из 9 орудий» по адресу: Ленинградская область, Ломоносовский район, пос. Пикколово *входит* в состав данного проекта согласно Техническому заданию на разработку Проектной документации по объекту культурного наследия регионального значения «Памятный знак «Взрыв», на рубеже обороны Ленинграда, где в августе 1941 г. находилось одно из орудий крейсера «Аврора» и где сражались моряки-артиллеристы КБФ, в составе батареи из 9 орудий» по адресу: Ленинградская область, Ломоносовский район, пос. Пикколово (Приложение №1 Описание объекта закупки) к Государственному контракту № 001/2022-ПСД от 13.01.2022 г. между ООО «РБМ Реконструкция» и Государственным казенным учреждением Ленинградской области «Дирекция по сохранению объектов культурного наследия.

Существующее мощение территории выполнено из крупных бетонных плит. Предлагаемый проект включает в себя сохранение целостности и визуального главенства существующих объектов с дополнением новых элементов благоустройства.

В качестве основы были выбраны гравийное покрытие бежевых или терракотовых оттенков дорожек в приближении к символу Взрыв, месту гибели лейтенанта А.А. Антонова и мощения клинкером по центральной подходной аллее до бетонных плит. Данные покрытия пригодны для высоких пешеходных нагрузок и передвижений маломобильных групп населения при условии правильной технологии укладки. Для гравийного покрытия тремя слоями гравия разной фракции (80 мм, 40 мм, 15-20 мм) с последовательной утрамбовкой каждого слоя и для мощения клинкером.

*Высотные отметки планировки территории в предполагаемых границах реставрируемого объекта культурного наследия сохраняются без изменения. Доступ к Мемориалу Взрыв, территории мемориала осуществляется через действующие дороги общего пользования с асфальтовым покрытием, отдельного входа для доступа инвалидов и маломобильных групп населения на территорию мемориала не предусмотрено, калитки, ограды, турникеты отсутствуют, от асфальтовой дороги между поселками и деревнями имеется ответвление в сторону мемориала. Согласно проектному решению, устраивается ограничительная цепь с металлическими столбами для ограничения подъезда.*

Максимальная отметка территории составляет 110,000 метров и минимальная 106,290 метров в Балтийской системе высот. Высотные отметки на территории колеблются в пределах 3,710 метров. Поперечные уклоны по дорожкам равны 20 промилле, продольные колеблются от 10 до 80 промилле. Поверхностный сток с дорожек организован по уклонам.

Передвижение маломобильной части населения предусматривается по центральной дороге (аллее). Согласно расчету картограммы земляных работ, объем выемки составил 5 куб. м., объем насыпи 1 куб.м.

Малые архитектурные формы (МАФ) выделяются в 2 группы. Зона отдыха, расположенная вдоль дороги (аллеи), направленная к центральной композиции памятника. Вдоль дороги (аллеи) предусматриваются лавки без спинок, для того чтобы посетители имели панорамный вид на окружающий ландшафт без визуальных преград. На платформах, выделенных мощением из клинкера, развернутых к памятнику, предлагается расположить лавки со спинками для уединенного отдыха. В начале дороги (аллеи) предлагается установка информационного стенда по согласованному стандарту ЛО, изготовленного на заказ.

Освещение в проекте делится на 3 группы. Низкий свет вдоль аллеи, акцентное освещение объектов памятника и фоновая подсветка деревьев аллеи. Группа низкого освещения организуется из боллардов высотой 1,2 метра с направленным вниз световым пучком. Свет должен освещать пешеходный путь, но не снижать читаемость объема символа Взрыв в вечернее время. Акцентное освещение территории объекта выполняется из мачт высотой 3,0 метра, выставленных в зонах перед мемориальными надписями, плитой, символом Взрыва и станией орудия №2. Так же в этой группе используются прожекторы для подсветки объема Стеллы. Деревья вдоль аллеи предлагается подсветить рядом прожекторов с широким пучком света, позволяющим контурно их подчеркнуть. Все освещение светодиодное, антивандальное и пригодное к перепадам температур.

В проекте представлены предложения по высадке цветов и растений в клумбе у Стеллы. Перечень состоит из однолетних растений малой и средней высоты. Композиция может быть дополнена декоративными валунами и отсыпкой из мульчи. Так же предлагается высадка спортивного газона с предварительной подготовкой и удобрением основания.

**Согласно проектной документации, предполагается выполнение следующих мероприятий для выполнения благоустройства предполагаемой территории объекта культурного наследия:**



1. Устройство нового покрытия существующей дороги для доступа к мемориалу от предполагаемой границы объекта культурного наследия до бетонных плит мощения перед мемориалом из мощения клинкером с устройством бортового камня вдоль дороги;

2. Установка малых архитектурных форм (скамейки, урны) вдоль дороги с креплением их к покрытию для предотвращения «вандалных» действий;

3. Полное сохранение имеющихся рядовых посадок вдоль дороги ведущей к мемориалу от предполагаемой границы объекта культурного наследия до бетонных плит мощения перед мемориалом. **Последующие посадки не рекомендуются, данные мероприятия влекут изменение внешнего облика мемориала и имеют ограничения в рамках действий на территории объекта культурного наследия;**

4. Удаление существующего цветника, несогласованного элемента благоустройства (красная звезда) с последующим устройством нового цветника из однолетних низкорослых растений с возможным выделением геральдического знака «Красная звезда» по центру;

5. Установка элементов освещения предполагаемой территории объекта культурного наследия вдоль дороги для ее освещения, а также по территории мемориала для создания подсветки всего объекта, не выделяя каждый фрагмент отдельно. Фонари освещения являются светодиодными и требуют подключения к сетям для обеспечения подключения устанавливаемого вводного щита наружного освещения (расположение щита определяется проектной документацией);

6. Восстановление утраченных дорожек по заднему контуру «символа Взрыв», а также для подхода с существующей сохраняемой металлической лестнице для спуска к памятнику на месте гибели лейтенанта А.А. Антонова;

7. Установка информационного стенда перед территорией объекта культурного наследия в начале существующей дороги к мемориалу по согласованному стандарту по Ленинградской области;

8. Устройство ограничительной цепи на металлических столбах для предотвращения въезда автомобильного транспорта на территорию объекта культурного наследия (согласно раздела Архитектурные решения).

Проектные решения по благоустройству территории объекта культурного наследия в объеме проектной документации выполняются на основании историко-архитектурных натурных исследований представленных для разработки проекта реставрации и будут представлены в томе Раздел 2 Часть 2 «Схема планировочной организации участка» (шифр: РБМ-001/2022-ПДС-ПЗУ) комплекта Проектной документации по объекту культурного наследия регионального значения «Памятный знак «Взрыв», на рубеже обороны Ленинграда, где в августе 1941 г. находилось одно из орудий крейсера «Аврора» и где сражались моряки-артиллеристы КБФ, в составе батареи из 9 орудий» по адресу: Ленинградская область, Ломоносовский район, пос. Пикколово.

После окончания производства ремонтных и реставрационных работ на объекте культурного наследия, все временные защитные конструкции, строительные леса, настилы, забор демонтируются, а нарушенное благоустройство восстанавливается в полном объеме.

Все предложенные проектом решения по благоустройству территории объекта

культурного наследия сохраняют первоначальный рельеф территории объекта культурного наследия и все охраняемые компоненты мемориала. Следовательно, предмет охраны – сохраняется.

**Раздел ПОР, а также раздел по наружному освещению** включают в себя все необходимые и соответствующие нормативам положения для проведения работ по сохранению объекта культурного наследия. Предмет охраны при указанных мероприятиях сохраняется.

Все, предложенные проектом, решения по ремонту и реставрации объекта культурного наследия регионального значения «Проектная документация по сохранению объекта культурного наследия регионального значения «Памятный знак «Взрыв», на рубеже обороны Ленинграда, где в августе 1941 г. находилось одно из орудий крейсера «Аврора» и где сражались моряки-артиллеристы КБФ, в составе батареи из 9 орудий», относятся к мероприятиям по сохранению объекта культурного наследия, сохраняют все подлинные элементы мемориала и первоначальный рельеф территории объекта.

Соответственно, **предмет охраны**, утвержденный Приказом Комитета по сохранению культурного наследия Ленинградской области от 07 июня 2022 г. № 01-03/22-122 «Об установлении предмета охраны объекта культурного наследия регионального значения «Памятный знак «Взрыв», на рубеже обороны Ленинграда, где в августе 1941г. находилось одно из орудий крейсера «Аврора» и где сражались моряки-артиллеристы КБФ, в составе батареи из 9 орудий», расположенного по адресу: Ленинградская область, Ломоносовский муниципальный район, Виллозское сельское поселение, д. Пикколово, памятный знак «Взрыв» – **сохраняется**.

### **12.1. Заключение государственной историко-культурной экспертизы**

Анализ проектной документации на проведение работ по сохранению объекта культурного наследия регионального значения «Памятный знак «Взрыв», на рубеже обороны Ленинграда, где в августе 1941 г. находилось одно из орудий крейсера «Аврора» и где сражались моряки-артиллеристы КБФ, в составе батареи из 9 орудий», расположенного по адресу: Ленинградская область, Ломоносовский муниципальный район, Виллозское сельское поселение, д. Пикколово, памятный знак «Взрыв» (д. Виллози, в 30 км. к юго-востоку от г. Ломоносова, к востоку от деревни, близ ж.д. станции Можайская, у южного склона Вороньей Горы): «Проектная документация по сохранению объекта культурного наследия регионального значения «Памятный знак «Взрыв», на рубеже обороны Ленинграда, где в августе 1941 г. находилось одно из орудий крейсера «Аврора» и где сражались моряки-артиллеристы КБФ, в составе батареи из 9 орудий», разработанной ООО «РБМ Реконструкция» в 2022 г., шифр: РБМ-001/2022-ПСД, показал следующее:

1) Проектная документация разработана юридическим лицом, имеющим лицензию на осуществление деятельности по сохранению объектов культурного наследия (памятников истории и культуры) народов Российской Федерации в соответствии с законодательством Российской Федерации о лицензировании отдельных видов деятельности – в соответствии с п. 6 ст. 45 Федерального закона №73-ФЗ.

2) Проектная документация (структура разделов) разработана в соответствии с заданием на проведение работ по сохранению объекта культурного наследия, включенного в единый государственный реестр объектов культурного наследия (памятника истории и культуры) народов Российской Федерации от 06.09. 2020 г. № 04-05/20-58, выданным соответствующим органом исполнительной власти, осуществляющим функции в области государственной охраны объектов культурного наследия – в соответствии с п. 1 ст. 45 Федерального закона №73-ФЗ;

3) В состав исходно-разрешительной документации включен Акт определения влияния предполагаемых к проведению видов работ на конструктивные и другие характеристики надежности и безопасности объекта культурного наследия (памятника истории и культуры) народов Российской Федерации – в соответствии с п. 4 ст. 40, п. 4 ст. 45 Федерального закона №73-ФЗ и в соответствии с Письмом Министерства культуры Российской Федерации 24.03.2015 №90-01-39-ГП;

4) Проектная документация соответствует Национальному стандарту Российской Федерации ГОСТ Р 55528-2013 «Состав и содержание научно-проектной документации по сохранению объектов культурного наследия. Памятники истории и культуры. Общие требования» в части требований к структуре, составу и содержанию проектной документации, в соответствии с пп. 4, 5, 6 Федерального закона №73-ФЗ и содержит необходимый комплект графических и текстовых материалов, обеспечивающих возможность на их основании последующего проведения работ по сохранению объекта культурного наследия;

5) Объем и состав проектной документации, представленной заказчиком для проведения экспертизы, достаточны для вынесения однозначного заключения экспертизы;

6) Разработанные проектные решения основаны на комплексных научных исследованиях и предпроектных изысканиях. Методики и оценка результатов технического обследования объекта культурного наследия, выполненные разработчиками документации, соответствуют нормативным документам, в частности: ГОСТ Р 55567-2013. «Порядок организации и ведения инженерно-технических исследований на объектах культурного наследия. Памятники истории и культуры. Общие требования»;

7) Проектная документация разработана на основе достоверной исходной информации, выявленной и использованной в необходимой полноте.

8) Предусмотренные в проектной документации решения обеспечивают сохранение предмета охраны объекта культурного наследия регионального значения «Памятный знак «Взрыв», на рубеже обороны Ленинграда, где в августе 1941 г. находилось одно из орудий крейсера «Аврора» и где сражались моряки-артиллеристы КБФ, в составе батареи из 9 орудий», расположенного по адресу: Ленинградская область, Ломоносовский муниципальный район, Виллозское сельское поселение, д. Пикколово, памятный знак «Взрыв» (д. Виллози, в 30 км. к юго-востоку от г. Ломоносова, к востоку от деревни, близ ж.д. станции Можайская, у южного склона Вороньей Горы), определенного Приказом Комитета по сохранению культурного наследия Ленинградской области от 07 июня 2022 г. № 01-03/22-122, в соответствии с положениями ст. 40, 42, 43, Федерального закона № 73-ФЗ;

9) Проектная документация предусматривает меры, достаточные для обеспечения физической сохранности и сохранения историко-культурной ценности объекта культурного наследия, обозначенные в п. 1 статьи 40 Федерального закона № 73-ФЗ;

10) Проектная документация удовлетворяет требованиям к порядку проведения работ по сохранению объекта культурного наследия – в соответствии со ст. 45 Федерального закона №73-ФЗ;

11) Проектная документация предусматривает мероприятия, которые удовлетворяют требованиям к осуществлению деятельности в границах территории объекта культурного наследия – в соответствии со ст. 5.1 Федерального закона № 73-ФЗ.

12) Предусмотренные проектной документацией работы в соответствии со ст. 42, 43 Федерального закона от 22.06.2002 №73-ФЗ относятся к работам по ремонту и реставрации объекта, и не противоречат действующему законодательству Российской Федерации в области охраны объектов культурного наследия.

### **13. Вывод экспертизы:**

**Проектная документация на проведение работ по сохранению объекта культурного наследия регионального значения «Памятный знак «Взрыв», на рубеже обороны Ленинграда, где в августе 1941 г. находилось одно из орудий крейсера «Аврора» и где сражались моряки-артиллеристы КБФ, в составе батареи из 9 орудий», расположенного по адресу: Ленинградская область, Ломоносовский муниципальный район, Виллозское сельское поселение, д. Пикколово, памятный знак «Взрыв» (д. Виллози, в 30 км. к юго-востоку от г. Ломоносова, к востоку от деревни, близ ж.д. станции Можайская, у южного склона Вороньей Горы): «Проектная документация по сохранению объекта культурного наследия регионального значения «Памятный знак «Взрыв», на рубеже обороны Ленинграда, где в августе 1941 г. находилось одно из орудий крейсера «Аврора» и где сражались моряки-артиллеристы КБФ, в составе батареи из 9 орудий», разработанная ООО «РБМ Реконструкция» в 2022 г., шифр: РБМ-001/2022-ПСД, соответствует требованиям законодательства Российской Федерации в области государственной охраны объектов культурного наследия (положительное заключение).**

**Дата оформления заключения экспертизы:**

**10.06.2022 г.**

Председатель экспертной  
комиссии:

Прокофьев М.Ф.

---

*(подписано усиленной  
квалифицированной электронной  
подписью)*

Ответственный секретарь  
экспертной комиссии:

Глинская Н.Б.

---

---

*(подписано усиленной  
квалифицированной электронной  
подписью)*

Член экспертной комиссии:

Симкина С.А.

---

*(подписано усиленной  
квалифицированной электронной  
подписью)*

**Настоящий Акт государственной историко-культурной экспертизы и приложения к акту составлены в электронном виде. В соответствии постановлением Правительства РФ от 27 апреля 2017 г. № 501 «О внесении изменений в Положение о государственной историко-культурной экспертизе» представленные документы экспертами подписаны усиленной квалифицированной электронной подписью.**

**14. Перечень приложений к заключению экспертизы:**

**Приложение № 1.** Историческая справка;

**Приложение № 2.** Историческая иконография;

**Приложение № 3.** Материалы фотофиксации;

**Приложение № 4.** Задание на проведение работ по сохранению объекта культурного наследия;

**Приложение № 5.** Выкопировка из Решения Леноблисполкома № 189 от 16.05.1988 г.;

**Приложение № 6.** План границ территории объекта культурного наследия;

**Приложение № 7.** Предмет охраны;

**Приложение № 8.** Кадастровый план территории;

**Приложение № 9.** Выписки из ЕГРН;

**Приложение № 10.** Государственный контракт;

**Приложение № 11.** Копии договоров с экспертами;

**Приложение № 12.** Протоколы заседаний экспертной комиссии.

**Приложение № 1** к акту по результатам государственной историко-культурной экспертизы проектной документации на проведение работ по сохранению объекта культурного наследия регионального значения «Памятный знак «Взрыв», на рубеже обороны Ленинграда, где в августе 1941 г. находилось одно из орудий крейсера «Аврора» и где сражались моряки-артиллеристы КБФ, в составе батареи из 9 орудий», расположенного по адресу: Ленинградская область, Ломоносовский муниципальный район, Виллозское сельское поселение, д. Пикколово, памятный знак «Взрыв» (д. Виллози, в 30 км. к юго-востоку от г. Ломоносова, к востоку от деревни, близ ж.д. станции Можайская, у южного склона Вороньей Горы), предусмотренных проектом: «Проектная документация по сохранению объекта культурного наследия регионального значения «Памятный знак «Взрыв», на рубеже обороны Ленинграда, где в августе 1941 г. находилось одно из орудий крейсера «Аврора» и где сражались моряки-артиллеристы КБФ, в составе батареи из 9 орудий», выполненным ООО «РБМ Реконструкция» в 2022 г., шифр: РБМ-001/2022-ПСД

**Историческая справка**

## ВВЕДЕНИЕ

Объект культурного наследия регионального значения *«Памятный знак «Взрыв», на рубеже обороны Ленинграда, где в августе 1941г. находилось одно из орудий крейсера «Аврора» и где сражались моряки-артиллеристы ЕБФ, в составе батареи из 9 орудий»* расположен по адресу Ленинградская область, Ломоносовский муниципальный район, Виллозское сельское поселение, д. Пикколово. Памятник внесён в реестр объектов культурного наследия Решением Леноблисполкома № 189 от 16.05.1988 г<sup>1</sup>.

Мемориальный комплекс 2-го орудия расположен в ложине Дудергофских высот между горами Ореховая и Кирхгоф, ближе к горе Ореховая, около деревни Мурилово. Дудергофские высоты представляют собой возвышенность у верхней бровки Балтийско-Ладожского уступа, ограниченную ложбинами ледникового выпахивания, на одной из которых расположен мемориал. Согласно адресной системе объект культурного наследия относится к деревне Пикколово и расположен в её северной части. Подъезд к памятнику осуществляется двумя путями: по Гатчинскому шоссе, далее по автодороге общего пользования 41К-637, или по проспекту Красных Командиров, протянувшегося от ул. Первого Мая г. Красное Село до Дудергофа.

03 июля 1941 года по решению Военного Совета Ленинградского Военного округа на Дудернофских высотах началось строительство артиллерийской дивизионной батареи специального назначения «Аврора» с литерой «А».

Радиус поражения орудий был до 30 км, и основной задачей батареи при радиусе было уничтожение бронетанковых войск немецко-фашистских захватчиков. Однако, быстрый и обширный прорыв немцами фронта на участке Красносельского укрепленного района в непосредственной близости от батареи по её правому флангу (см. историческая иконография, илл.6-9) поставил под угрозу её безопасность. Рельеф местности (горы Воронья и Ореховая, отлоги горы Кирхгоф) не позволили командирам орудий батареи, расположенным у подножий гор, и наблюдателям на колокольне кирхи на г. Кирхгоф — полностью наблюдать передвижения противника, когда он захватил большую часть Дудергофа. Вражескими войсками было перехвачено автомобильное сообщение между батареей «А» и складом боеприпасов в Красном Селе, что ограничило боезапас на батарее и возможность быстрого подвоза нового. Массированные немецкие артиллерийские и авиабомбардировки батареи вывели из строя её личный состав всех орудий артбатареи «А».

<sup>1</sup> В тексте Решения Леноблисполкома допущена опечатка: вместо «ЕБФ» должно быть «КБФ» - Краснознамённый Балтийский флот.

На месте расположения второго орудия 11 сентября 1941 года взорвали себя не пожелавшие сдаться в плен фашистам два моряка-артиллериста батареи специального назначения «Аврора».

Мемориал на месте 2-го орудия был выполнен по проекту Александра Даниловича Левенкова (27 декабря 1929 года, Великое Село, Лиозненский район Витебская область, БССР — 28 июля 2007 года, Санкт-Петербург), архитектора Мастерской №9 Научно-исследовательского института ЛенНИИпроекта, автора памятника «Цветок жизни», памятников на «Дороге жизни» («Балтийские крылья», «Катюша») в 1987 году. Помимо памятного знака «Взрыв». Также по его проектам были сооружены мемориалы «Морякам — Авроровцам» на месте 1, памятник «Боевой славы» 5 и «Залп Авроры» на месте 8 и 9 орудий (см. историческая иконография, илл.85-88).

Инициатором создания мемориалов выступили ветеран Великой Отечественной войны, врач артиллерийской батареи «Аврора», Антонина Григорьевна Павлушкина, вдова Алексея Васильевича Смаглия, командира 5-го орудия, и её второй муж Виктор Петрович Туркин. Поддержку так же оказывал филиал Центрального военно-морского музея на крейсере «Аврора» и Райком КПСС Красносельского района города Ленинграда.

А.Д. Левенков в своих воспоминаниях пишет, что идея создания мемориала появилась в 1975 году, инициатором её был музей «Аврора», администрация Красносельского района, а также лично он.

Мемориал состоит из нескольких частей. Центральная часть, художественная композиция «Взрыв», выполненная из металла и напоминающая веер, установлена на пригорке, на месте землянки командира 2-го орудия А.А. Антонова. Состоит из фигурно сваренных между собой, разнесённых лучами в небо стальных двутавровых балок. Окрашен в краснокирпичный цвет, символизирующий произошедший взрыв, унёсший жизни артиллеристов. У подножия композиции располагается горизонтальная бетонная мемориальная плита прямоугольной конфигурации с портретом командира орудия Александра Александровича Антонова. На плите выбиты стихи:

«Здесь славные герои полегли...  
 В суровый час себя взорвав с врагами  
 Они навек в бессмертие ушли  
 И навсегда остались вместе с нами».

Справа от центральной части композиции располагается бетонная мемориальная плита, на которой выбиты следующие слова: «На этом месте в сентябре 1941 года моряки орудия № 2 крейсера «Аврора» под командованием лейтенанта Антонова А.А. сражались с фашистами до последнего снаряда». Слева от центральной композиции расположен якорь



петровского времени, поднятый со дна р. Невы. За композицией «Взрыв» располагается орудийный дворик с фрагментом станины орудия № 2, представляющая собой стальные резьбовые штанги («штыри»). Сохранившийся фрагмент станины - это основная закладная часть бывшего временного деревянного фундамента морской палубной артиллерийской установки с крейсера «Авроры», выкопанная из земли и поставленная на бетонное основание по проекту А.Д. Левенкова (см. историческая иконография, илл.16-17).

Под склоном, в юго-западной части территории мемориала находится могила А.А. Антонова. Надгробие выполнено из двух плит серого гранита, поставленных друг на друга. На плите выбито: «Здесь захоронен командир орудия авроровец лейтенант Антонов Александр Александрович 1914-1941. Героически погиб в бою с фашистскими захватчиками».

К мемориалу ведёт пологий спуск от центральной асфальтированной дороги. Памятник расположен на одернованном холме, является доминантой данной местности и хорошо просматривается почти со всех сторон.

Все части мемориала были установлены в 1987 году. Есть свидетельства, что до 1963 года сохранялась землянка А.А. Антонова, на месте которой установлен памятный знак «Взрыв». Позднее землянка была утрачена.

Первоначально вдоль спуска, ведущей к мемориалу были высажены берёзы, по всей видимости, они не прижились. К могиле Антонова и станине 2-го орудия были организованы лестничные спуски с бетонными спусками. Перед «Взрывом» была уложена площадка из плит, также плитами был выложен круговой обход вокруг памятника и вокруг станины орудия. В 2020 году был разбит цветник перед центральной композицией, а также к спуску к могиле Антонова сделали поручень.

### **КРАТКАЯ ИСТОРИОГРАФИЯ**

При проведении историко-архивных и историко-библиографических исследованиях были просмотрены и проанализированы разные группы источников. Основное направление поиска документального материала было сосредоточено в государственных архивах.

По истории артбатареи «А», как по военной истории, так и по истории создания мемориалов, существует огромное количество материалов, документов и фотографий. Сохранились эскизные чертежи А.Д. Левенкова (см. историческая иконография, илл.42-47) и его воспоминания о строительстве мемориала на месте орудия № 2. Большинство документов, касающихся истории артбатареи «Аврора» и создания мемориалов, были собраны Антониной Григорьевной Павлушкиной. В конце 1990-х Павлушкина передала свои архивы в четыре крупнейших музея Санкт-Петербурга. Особую ценность для

разработки проектной документации представляют фотографии с производства работ по строительству мемориала, а также с открытия памятника (см. историческая иконография, илл.48-64). Благодаря этим изображениям можно проанализировать первоначальные планировочные архитектурно-художественные решения А.Д. Левенкова, провести сравнительный анализ с сохранившейся натурой.

В Центральном военно-морском музее хранятся её первые рукописи о войне и батарее «А», написанные в дар экипажу и музею крейсера «Аврора» в начале 1960-х, а также другие памятные записи (КП В-16092 ИНВ. №381/1088; КП В-10518 ИНВ. № 38Р/841; П 54876/1 ИНВ. № 38Р/1937).

В «Военно-историческом музее артиллерии, инженерных войск и войск связи» хранится массив документов о строительстве памятников «Взрыв», эскизы, личная переписка, а также воспоминания о войне (Ф. 52-Р. Оп. 8).

В краеведческом музее г. Ломоносова также хранятся рукописи Павлушкиной 1960-х годов и множество фотографий периода строительства мемориалов, вырезки из газет. В этот музей были переданы материалы из Краеведческого музея «Дудергоф» ЦБС Красносельского района, который был закрыт в 2017 году.

В фондах ЦАМО находятся карты оперативной обстановки на август-сентябрь Ленинградского фронта в районе Красносельского укрепрайона, документы о артбатарее «Аврора» под литерами «А» и «Б» (см. историческая иконография, илл.8-9).

В фондах РГА ВМФ находятся документы об основных тактико-технических данных кораблей учебного отряда КБФ, а также журналы учета артустановок по КБФ<sup>2</sup>.

В Государственном мемориальном музее обороны и блокады Ленинграда находятся её машинописные воспоминания — «Записки военного врача», и ряд фотоальбомов. Это наиболее полные мемуары Павлушкиной объёмом почти в 500 страниц<sup>3</sup>.

Особый интерес представляют собой немецкие фотографии захваченных орудий артиллерийской батареи из личной коллекции Дениса Владимировича Жукова (см. историческая иконография, илл.20-34). Также подвигу авроровцев на Дудергофских высотах были посвящены несколько живописных произведений (см. историческая иконография, илл.35-37).

<sup>2</sup> РГА ВМФ. Ф. Р-7. Оп. 1. Д. 1040; Ф. Р-840. Оп. 1. Д. 1295.

<sup>3</sup> Павлушкина А.Г. Записки военного врача Павлушкиной Антонины Георгиевны // Рукопись, документальные воспоминания. СПб ГБУК «Государственный мемориальный музей обороны и блокады Ленинграда». ГММОБЛ КП 14530.

Среди печатных источников следует отметить статьи Ю.Н. Петрова, где изложены подробности обстоятельств захвата немецкими войсками Дудергофа и орудий батареи «А»<sup>4</sup>.

Помимо воспоминаний Павлушкиной заслуживает внимание книга Чернова М. Ю. «Судьба высокая «Авроры» (Л., 1987). В этом художественном произведении рассказывается об участии знаменитого крейсера в Цусимском сражении, в Октябрьской революции, в Великой Отечественной войне, излагаются подробности о гибели командира 2-го орудия А.А. Антонова.

Кроме того, существуют огромное количество газетных статей и заметок, посвящённых подвигу авроровцев и сооружению мемориалов. В списке библиографии указаны ссылки лишь на некоторые статьи.

К настоящей исторической справке был составлен обширный альбом иконографии, включающий в себя фотографии как немецкие фотографии, орудий, эскизы А.Д. Левенкова, фотографии со строительства и открытия памятного знака «Взрыв», фотографии А.Г. Павлушкиной и В.П. Туркина.

### **КРАТКАЯ ИСТОРИЯ МЕСТНОСТИ**

Дудергоф (швед. Duderhof, фин. Tuutari, в 1950—2016 годах — Можайский) — исторический район Красного Села в Красносельском районе Санкт-Петербурга, расположенный на восточном побережье Дудергофского озера. К Дудорофскому погосту издавна относилась и деревня Пикколово (фин. Pikkola).

Исследуемая территория уникальна в геологическом и ландшафтом отношении. Удобная для проживания местность была заселена еще в IX веке древними племенами ижора и водь, позднее эти земли засели и ильменские славяне<sup>5</sup>. С XI века эта территория входила в состав земель Новгородского государства и являлась частью Дудоровского погоста Водской пятины. Административным центром погоста было село Дудорово (саамско-лопарское «дуддар» - гора, горная местность). В XV веке бывшие земли Великого Новгорода вошел в состав Московского государства<sup>6</sup>.

В начале XVII века Ижорские земли были завоёваны шведами, и по Столбовскому договору 1617 г. к Швеции отошёл и Дудоровский погост. В 1622-1624 гг. погост был

<sup>4</sup> В Петров Ю. Н. Обстоятельства захвата немецкими войсками Дудергофа, Кирхгофа и батареи «А» 10-11 сентября 1941 года // Из века в век, от прадедов к потомкам: материалы историко-краеведческой конференции. СПб., 2011. С. 35-45.

Петров Ю. Н. Обстоятельства захвата немецкими войсками Дудергофа, Кирхгофа и батареи «А» 10-11 сентября 1941 года. Часть 2 // Живая и поныне старина: материалы историко-краеведческой конференции. СПб., 2012. С. 57-62.

<sup>5</sup> Павлова С. В. Красное Село. Архив КГИОП. Инв. № Н – 3048. Л. 1988. С. 3.

<sup>6</sup> Там же.

пожалован шведским королём Густавом II Адольфом своему сподвижнику и учителю Юхану Шютте.

На карте Ингерманландии А. И. Бергенгейма, составленной по шведским материалам 1676 года, упоминается как мыза и деревня Duderhoff и обозначена деревня Pilkola (см. историческая иконография, илл.1). На шведской «Генеральной карте провинции Ингерманландии» 1704 года, как мыза Duderhof (см. историческая иконография, илл.2).

Петр I, изучая местность, близлежащую к строящемуся Санкт-Петербургу, обратил внимание на земли Дудоровского погоста. Они привлекли не только своей красотой, но и наличием Дудергофско-Лиговской водной системы, которая в дальнейшем была использована для снабжения столицы водой, а также наличием транспортных сообщений (Нарвская и Петергофские дороги). Земли района исторически развивалась как территория крестьянской селитьбы, летнего загородного отдыха и военных учений. Роль промышленного элемента территории была незначительна.

После смерти Екатерины I в 1733 г., эти земли унаследовала Великая Княгиня Елизавета Петровна, которая использовала эти земли для охоты. Как императорская резиденция Красное Село и его окрестности в XVIII в. не развивались, несмотря на близость к столице.

Возрождение местности началось во времена Екатерины II, когда были возобновлены лагерные сборы, которая возрождала «захиревших детей Петра Великого – войско и флот». Однако после смерти императора военные сборы стали редким явлением.

Организация первого военного лагеря в 1765 г. на восточном берегу Дудергофского озера стало одним из главных градообразующих факторов в планировке будущего города.

Павел I жалует имение «село Красное с мызами и деревнями» его супруге императрице Марии Фёдоровне, которая в 1819 г. уступает эти земли Департаменту уделов по желанию своего сына императора Александра I, который находил эти земли подходящими для проведения военных маневров. С тех самых пор Красное Село и Дудергоф развивается именно благодаря проведению ежегодных сборов гвардейских полков. А с 1824 г. имение становится постоянным лагерным расположением гвардейских войск.

Деревня Пикколово также становится вотчиной императрицы Марии Фёдоровны, из которой в 1806—1807 годах были выставлены ратники Императорского батальона милиции.

После постройки в 1872 году железной дороги Красное Село — Гатчина — дачная местность, где в 1899 году было построено здание вокзала. С этого момента в Дудергофе и близлежащих деревнях начинается дачный бум.

На картах 1851 года и 1860 года обозначена деревня Пикколово (см. историческая иконография, илл.3-4), а на финской карте 1913 года - деревня Пиккола (см. историческая иконография, илл.5).

В XIX — начале XX века деревня административно относилась к Дудергофской волости 3-го стана Царскосельского уезда Санкт-Петербургской губернии. Сохранилась фотография деревни Пикколово (см. историческая иконография, илл.13-15).

По данным 1933 года, в состав Дудергофского финского национального сельсовета Ленинградского Пригородного района входили 28 населённых пунктов: деревни Варинселово, Вилози, Горская, Карвала, Киргоф, Ковелахты, Кюллези, Лампула, Ледемяки, Лейнимяки, Лотту, Мурьяла, Паркола, Паюла, Пейгалайзи, Пелгола, Пекоземяки, Переколя, Пикколово, Пулкизи, Раскино, Ретселя, Рюттеля, Саксолово, Талзила, Янисмяки, центр сельсовета — дачный посёлок Дудергоф и выселок Мурьяла, общей численностью населения 3924 человека<sup>7</sup>.

Во время Великой Отечественной войны вокруг Дудергофа был создан укрепрайон, в котором были задействованы орудия и экипаж крейсера Аврора. 11 сентября 1941 года Дудергоф был захвачен немецкими войсками. Занятая фашистскими войсками, Воронья гора использовалась для обстрела Ленинграда. 19 января 1944 года Дудергоф был отбит частями Красной армии (63-я гвардейская стрелковая дивизия полковника Щеглова).

С 1 августа 1941 года по 31 декабря 1943 года деревня Пикколово также находилась в оккупации.

### **Артиллерийская девятиорудийная батарея специального назначения «Аврора» с литером «А»**

Артбатарея «Аврора» с начала строиться совместно с батареей «Большевик» по инициативе секретаря Ленинградского Горкома ВКП(б) и секретаря ЦК ВКП(б) А. А. Жданова. Решения о строительстве батарей было принято Военным Советом Ленинградского Военного округа и «Комиссией по вопросам обороны г. Ленинграда» от 03 июля 1941 г.<sup>8</sup>.

<sup>7</sup> Рыкшин П. Е. Административно-территориальное устройство Ленинградской области. Л., 1933. С. 45, 261.

<sup>8</sup> Басов А.В. Военные моряки на фронтах Великой Отечественной войны // История СССР. 1968. № 1. С. 21–41.

Изначально, батарея «А» имела литеру «Б», так как, по всей вероятности, точкой отсчёта были огневые рубежи в Пулково. Обе батареи не были самостоятельными, а сведены в отдельный двухбатарейный артиллерийский дивизион особого назначения.

Батарея «А», «Аврора», располагалась на Дудергофских высотах и состояла из 9 орудий 130-мм 50 калибра образца 1913 года. Орудия были изготовлены на Обуховском заводе<sup>9</sup>. Все девять орудий были сняты с крейсера «Аврора», семь из них были перенесены к подножиям гор Ореховая и Кирхгоф, а еще два – установлены на Киевском шоссе.

Батарея «Б», «Большевик», располагалась на Пулковских высотах и состояла из 10 орудий 130-мм 50 калибра типа Б-13-2С образца 1939 года.

### **Командиры батареи «А» и личный состав:**

Командир батареи: старший лейтенант Дмитрий Николаевич Иванов (1913—30.09.1942), Омская обл., Саргатский р-н, дер. Баженово. Учитель А. В. Смагля Черноморском высшем военно-морском училище. Был тяжело ранен на батарее, выжил. 28.09.1942г., в звании капитана, начальника штаба 302-го артиллерийского дивизиона, был тяжелоранен в бою под Шлиссельбургом. Умер от ран 30.09.1942г. Захоронен возле деревни Мартыновка на правом берегу р. Нева<sup>10</sup>.

Командир артиллерийского дивизиона: инженер-капитан 1-го ранга Григорий Лазаревич Соскин (1901—30.08.1941). Погиб при немецком авианалёте в своём автомобиле на шоссе у д. Пустолово (Пустилово) от осколочного ранения<sup>11</sup>.

Командир артиллерийского дивизиона: старший лейтенант Михаил Александрович Михайлов (1913 — 27.07.1944), родился в г. Горький (после гибели батареи «А» — командир бронепоезда, участвовал в прорыве и снятии блокады Ленинграда. В июле 1944 года командир 806-го самоходного артиллерийского полка гвардии майор М. А. Михайлов погиб в бою за Псков. Похоронен на Богословском кладбище в Санкт — Петербурге.

Комиссар арт. дивизиона: Вячеслав Александрович Иванов (1904—10.09.1941) Погиб в бою в Дудергофе, застрелен немцами вместе с шофёром в кабине грузовика.

Военный комиссар: младший политрук Адриан Адрианович Скулачёв (1913 — сентябрь или октябрь 1941), род. Башкирской АССР, Балтачевского р-н, д. Балтачево. По легенде погиб при взрыве на позиции 2-го орудия батареи «А». Согласно документам

<sup>9</sup> РГА ВМФ. Ф. Р-7. Оп. 1. Д. 1040. Л. 118.

<sup>10</sup> Грищинский К.К. Герои рядом с нами. Батарея особого назначения. Л. 1982. С.70-84.

<sup>11</sup> Павлушкина А.Г. Записки военного врача Павлушкиной Антонины Георгиевны // Рукопись, документальные воспоминания. СПб ГБУК «Государственный мемориальный музей обороны и блокады Ленинграда». ГММОБЛ КП 14530.

ЦВМА убит в октябре месяце 1941 года осколком снаряда при арт. обстреле противником территории батареи в районе Пулковских высот.

Военный врач: старший военный фельдшер капитан медицинской службы Павлушкина Антонина Григорьевна (р. 1917) ур. Калининской обл., Молодотудского р-н, д. Месцово (Мясово) (см. историческая иконография, илл.40). Вдова А. В. Смаглия. 11.09.41г. и/о командира 5-го орудия по приказу командира батареи Д. Н. Иванова, как старшая по званию.

Доброволец санитарной дружины Зоя (? — 11.09.1941). Прибыла на батарею вместе с телефонисткой из Ленинграда во второй половине августа, казнена фашистами на позиции 1-го орудия<sup>12</sup>.

Начальник хозяйственной части батареи: техник-интендант 1-го ранга Швайко Григорий Кондратьевич (1922—1941). Убит на 1-м орудии при его захвате 10—11 сентября 1941 г.).

Оружейник: главный корабельный старшина Лобанов Семен Алексеевич.

Командир 1-го орудия — младший лейтенант Скоромников Георгий Архипович (1903—10.09.1941) Убит осколком на Парковой улице п. Дудергоф при авианалёте, захоронен в воронке от убившего его снаряда.

*Командир 2-го орудия — лейтенант Антонов Александр Александрович (1914—1941), род.в Ярославской области, Тверацкого р-на, д. Матрёнино. В 1940 году окончил Военно-морское училище имени М. В. Фрунзе. По отдельным свидетельствам, погиб во время взрыва на позиции орудия № 2 во время его захвата, официально на 1987 г. числился «...пропавшим без вести в борьбе с фашистами»<sup>13</sup> (см. историческая иконография, илл.38).*

Командир 3-го орудия — лейтенант Дементьев Евгений Николаевич (1914—1982), род. гор. Ташкента.

Командир 4-го орудия — лейтенант Кузнецов Николай Павлович (1914—1969), род. гор. Ленинграда.

Командир 5-го орудия — лейтенант Смаглий Алексей Васильевич (1920—11.09.1941), род. Украинская ССР, Киевская обл., Черкасский р-н, с. Мошны. Казнён на позиции 1-го орудия, погиб в борьбе с фашистами (см. историческая иконография, илл.39).

Командир 6-го орудия — лейтенант Доценко Александр Иванович (30.04.1919—13.01.2014, гор. Севастополь), род. гор. Орёл Сталинградской обл.

<sup>12</sup> Грищинский К.К. Герои рядом с нами. Батарея особого назначения. Л. 1982. С.70-84.

<sup>13</sup> Павлушкина А.Г. Записки военного врача Павлушкиной Антонины Георгиевны // Рукопись, документальные воспоминания. СПб ГБУК «Государственный мемориальный музей обороны и блокады Ленинграда». ГММОБЛ КП 14530.

Командир 7-го орудия — лейтенант Овчинников Иван Фомич (р. 1917) (прошёл ВОВ).

Командир 8-го орудия — старший лейтенант Голубов Александр Илларионович (03.12.1918— 23.09.1944), род. в Молдавской АССР, г. Дубоссары. Погиб в Карском море при выполнении боевого задания.

Командир 9-го орудия — лейтенант Желудков Леонид Владимирович (1919—1941) ур. Кировской области (1919—1941) (уволен из ВМФ октябре 1941 г.). По другим данным — Жолудов Леонид Васильевич (1919—1941/42 г.г.) (Приговорён военным трибуналом к расстрелу в должности командира батареи «А». Окончательно уволен из ВМФ 28.03.42г.

Личный состав батареи «А» состоял из моряков Краснознамённого Балтийского флота, с крейсера «Аврора», а также других кораблей и частей.

С 28 августа 1941 г. батареи «А» и «Б» вступили в активные боевые действия, открыв стрельбу по дальним целям под Гатчиной. После прорыва немцами Красногвардейского укрепленного района, 11 сентября 1941 года, в неравном бою с частями 1-й танковой и 36-й пехотной дивизий фашистской Германии, батарея «А», сражаясь до последнего снаряда, погибла. Пушки были или взорваны, или испорчены. Захваченное 4-е орудие было уничтожено ответным же огнём батареи. Несколько тяжелораненых авроровцев казнили. Последние орудия (8 и 9), находясь на некотором удалении от противника, до утра 13 сентября 1941 года вели огонь по врагу, до исчерпания лимита снарядов, после чего приборы наводки орудий были уничтожены, а их расчёты отступили в Пулково, на батарею «Б».

Под прикрытием 8-го и 9-го орудий в Ленинград смогли выйти тысячи беженцев из оккупированных в результате прорыва фронта территорий Ленинградской области. Остатки выживших батарейцев пополнили личный состав батареи «Б» («Большевик») в Пулково.

На отдельных сохранившихся снимках, и по результатам экспедиций 1980-х годов под руководством А. Г. Павлушкиной, видно, что пушки стояли на лафетах, притянутых к особым станинам, сохранившимся до наших дней в составе мемориалов (см. историческая иконография, илл.16-37). Под каждую пушку был вырыт котлован, на его дно уложены стальные плиты размером около 1,8×1,8 м, в них вкручены толстые (40 мм.) резьбовые шпильки по кругу, по всему периметру, застопоренные на гайки с двух сторон. На каждую плиту, плотно проходя брёвнами между шпильками, расположенными по периметру станин, укладывался большой ячеистый деревянный сруб высотой около метра. В его центральной ячейке и оказывалась станина. Сверху на сруб укладывалась вторая стальная



плита, шпильки проходили сквозь неё, и вся конструкция стягивалась в пакет. Это было сделано для того, чтобы компенсировать отдачу орудия, увеличив площадь опоры фундамента. Затем вся конструкция и ячейки сруба засыпались каменистым дудергофским грунтом доверху, а на срубe выкладывались доски, образуя пол орудийного дворика<sup>14</sup>.

На верхние плиты станин, точно попадая отверстиями в шпильки, были установлены лафеты пушек батареи. Пушки располагались друг от друга на расстоянии от нескольких сотен метров до километра, в орудийных двориках, утопленных в грунт примерно на 1-2 метра, обшитых досками. По некоторым данным — под пушки были залиты бетонные подлафетники. Позиции батарей «А» были подготовлены в основном силами ленинградских рабочих дружин, а установку и регулировку орудий производили специалисты и моряки — авроровцы. Командный пункт артдивизиона находился на Пулковских высотах в здании обсерватории. От каждого дворика на десять метров в разные стороны вели ходы сообщения (окопы) к землянке и складу боеприпасов. На одной из позиций (№ 7) они сохранились до сих пор. Общая протяженность батареи на линии от первого до девятого орудия составляла около 15 километров, фронт батареи имел форму полукольца (см. историческая иконография, илл.10-12). Каждое орудие занимало отдельную огневую позицию с круговым сектором обстрела. Боевой расчет орудия состоял из 15-17 человек<sup>15</sup>.

Единственной маскировкой было покрытие каркасами, затянутыми рогожей подкрашенной под цвет местности. Наблюдательный пункт батареи «А» располагался на колокольне лютеранской кирхи, находившейся на самой высокой точке горы Кирхгоф.

На батарее был единственный военврач — капитан медицинской службы, Павлушкина Антонина Григорьевна, летом 1941 года окончившая Ленинградскую Военно-Медицинскую Академию.

### **Места остановки орудий:**

Орудие № 1 установили у самой подошвы Вороньей горы. В его сектор обстрела входили: Гатчинское шоссе, поля, Киргофские высоты и деревушки Вариксолово, Мюреля, Перекуля, Ретселя — вплоть до Киевского шоссе.

Орудие № 2 было установлено в 1100 метрах от орудия № 1 на невысокой гряде в ложине между деревнями Вариксолово и Мурилово.

<sup>14</sup> Грищинский К.К. Герои рядом с нами. Батарея особого назначения. Л. 1982. С.70-84.

<sup>15</sup> Там же.

Орудие № 3 было установлено в 970 метрах от орудия № 2, в 50 метрах к юго-западу от крайних домов деревни Перекуля, на краю склона, обращённого в сторону Тайцев и Александровки.

Орудие № 4 было установлено в 1100 метрах от орудия № 3 на юго-восточном склоне горы Кирхгоф, в 50 метрах к северу от крайних домов деревни Ретселя.

Орудие № 5 — в центре батареи «А» на склоне Киргофских высот. Оно контролировало сектор от Гатчинского до Киевского шоссе, включая Красногвардейск (ныне Гатчина), Дудергоф, железную дорогу, Красное Село и деревни от Вороньей горы до Пелгалы и Коврово на Киевском шоссе.

Орудие № 6 — в 200 метрах от пятого на южном склоне высоты, у самой подошвы.

Орудие № 7 — в километре от шестого у деревни Пелеля, на удалении 3 километров от Киевского шоссе.

Орудия № 8 и 9 установили за деревней Пелели, в 500 метрах одно от другого.

Имеются разного рода фотоснимки, сделанные солдатами фашистской Германии начиная с 11 сентября 1941 года, после захвата орудий батареи (см. историческая иконография, илл.18-34).

При окружении второго орудия утром 11 сентября 1941 г., на нём оставалось несколько человек, многие были ранены. Гитлеровцы послали одну из жительниц посёлка на орудие, чтобы передать воинам требование сдаться. Со слов наводчика 2-го орудия Александра Васильевича Попова, — часть из них в этот момент укрылась в землянке, часть — в артиллерийском погребе, разнесённых между собой на несколько метров.

При попытке захватчиков войти в погреб, они были обстреляны изнутри, был убит один из немцев. Тогда в ответ гитлеровцы бросили дымовую шашку в вытяжную трубу погреба, с целью выгнать оттуда. При этих обстоятельствах внутри, как утверждается, произошёл взрыв, после которого из погреба немцами были вынесены тела двух человек.

Остальных матросов взяли в плен, а тяжелораненого в ногу А. В. Попова, по его словам, повезли на телеге, взятой в Дудергофе.

По справке ЦВМА 1987 г. судьба лейтенанта А. А. Антонова и ещё 15 краснофлотцев значится не установленной.

## **СТРОИТЕЛЬСТВО МЕМОРИАЛОВ НА МЕСТЕ ОРУДИЙ БАТАРИИ «АВРОРА». ПАМЯТНЫЙ ЗНАК «ВЗРЫВ» НА МЕСТЕ 2-ГО ОРУДИЯ**

А. Г. Павлушкина долгое время являлась единственным медицинским работником батареи «Аврора» при численности личного состава батареи около 200 человек. Павлушкина А. Г. и командир 5 орудия Смаглий А. В. вступили в брак.

Павлушкина А.В. в 1960-е гг. стала главным инициатором устройства всех мемориалов в память авроровцам. Кроме этого, Антонина Григорьевна Павлушкина является единственным женщиной-командиром одного из оружейных расчётов батареи «Аврора», при этом не имея специального военного образования, кроме медицинского. Приняла командование пятым орудием в звании капитана медицинской службы 10 сентября 1941 года по приказу командира батареи Д. Н. Иванова, как старшая по званию, заменив собой супруга — Смагляя А. В. Ей было тогда 24 года.

До 1960-х годов на месте гибели батареи «Аврора» не было установлено никаких должных памятников. В фотоальбоме Павлушкиной А. Г., хранящемся в Музее обороны и блокады Ленинграда, можно найти снимки тех лет. В те годы А. Г. Павлушкина стала часто посещать Дудергоф, посещала 289-ю школу, общалась с её учениками, рассказывала им о героической судьбе батареи «А». В итоге, первый памятный знак на позиции 1-го орудия батареи «А» появился уже в 1963 году. Он был создан учениками 289-й Можайской школы, памятный знак представлял собой фанерную стелу, впоследствии выполненную в металле и сохранившуюся поныне в составе мемориала морякам-авроровцам у Ореховой горы.

В течение двадцати лет, с 1964 до 1984 г., А. Г. Павлушкина дважды и неудачно предпринимала попытки добиться от исполнительной власти СССР, Ленинграда и Ленинградской области постройки хотя бы одного памятника на местах боёв батареи «А».

Однако, А.Д. Левенков (см. историческая иконография, илл.41), в своих воспоминаниях пишет, что идея создания мемориала появилась ещё в 1975 года, и принадлежала сотрудникам музея «Аврора», администрации Красносельского района, а также лично Левенкову.

Исходя из сохранившихся фотоснимков В. П. Туркина, — до 1963-го года на позиции памятника сохранялась землянка времён ВОВ, отнесённая А. Г. Павлушкиной к землянке А. А. Антонова, командира 2-го орудия (см. историческая иконография, илл.69-71).

В память о батарее «А» были созданы 4 мемориала, входят в комплекс памятников «Рубеж обороны Советских войск»:

- Мемориальный комплекс «Морякам — Авроровцам»;
- Мемориал артбатареи «А» — памятник «Взрыв», включающий в себя могилу командира 2-го орудия А. А. Антонова;
- Мемориал артбатареи «А» — памятник «Боевой славы» на территории в/ч 14108 за г. Кирхгоф. Памятник включает в себя станину 5-го орудия, две пушки ЗИС и мемориальные плиты.

Памятник «Залп «Авроры», находится на 30-м километре Киевском шоссе, недалеко от садоводства «Дони». Недалеко от тех мест находились 8 и 9 орудия.

В 2015 году перенесли со склона г. Кирхгоф 03.10.2015 г. станину 4-го орудия батареи «А» и установили при въезде в горнолыжный курорт Туутари-парк на пьедестал.

На позиции 6-го орудия батареи «А» 24 августа 2016 года жителем Санкт-Петербурга на общественных началах была произведена установка фарфоровой мемориальной плиты и памятного знака, реставрация видимых частей станины. При участии Туутари-парка была произведена расчистка позиции.

Ещё во время ВОВ практически все обшитые досками артиллерийские дворики были разобраны, судьба пушек неизвестна. Существуют отдельные упоминания местных жителей о том, что первое орудие видели на позиции после окончания войны. Кроме того, сохранились многочисленные фотографии 1960-1970-х гг. (см. историческая иконография, илл.65-79).

А.Д. Левенков оставил после себя свои воспоминания, где рассказывает, как формировалась идея создания мемориала, достаточно подробно описывает ход строительства.

Формирование идеи создания мемориала Левенков описывает так:

«6 мая 1975 года открыт мемориал Типанову. На открытии т. Воронин, заведующий обществом по охране памятников Красносельского район, предложил мне разработать на общественных началах проект мемориала у первого орудия. <....>

Сразу после 9-го мая в 1975 года я стал добиваться от музея крейсера «Авроры» и от Красносельского райкома – задание на проектирование, пока не получил его.

Сотрудники музея крейсера «Аврора» пришли к такому архитектурному заданию:

1. Сохранить и реставрировать: артиллерийский дворик, основание орудия и траншеи;
2. Орудия обязательно должны быть. И должны быть все 9 орудий, так как это главный объект, и хорошо бы если бы они были бы настоящие;
3. Запроектировать стелу с текстом. Текст общий о всей батарее «А»;
4. Запроектировать камень для короткой надписи, например, «Вечная слава героям». Это потом уточнили и получилась плита с текстом: «Бессмертны вы, бессмертны как Россия»;
5. Пятый пункт предусматривал стелу с именами павших героев, но он был отвергнут потом. <....>

В райкоме согласились с таким заданием. Но просили учесть вес деталей, учитывая, что на ж/бетонном заводе ДСК-3 внутри цеха кран поднимает только 5 тонн. Советовали сделать проще, экономнее и выразительнее.

Имея такое архитектурное задание, заключённое на джентельменских условиях, я приступил к проектированию мемориала.

К своей основе, задание целиком вошло в проект, не считая маленьких дополнений.

Считал и считаю: идея мемориала была рождена коллективом музея крейсера «Аврора» и Красносельского района» и, частично, мною.

Она родилась из того, что было необходимо для этого святого места, никаких лишних стел колонн, фигур, чтобы было просто без всякой архитектурной, скульптурной, декоративной мишуры.

Такое решение идей мемориала сказалось очень хорошо на утверждении проекта. Все инстанции при утверждении утверждали с первого захода, так как они не могли ничего выбросить, ничего вставить в проект и не отклонить проект. Проект был согласован в 1976 году».

Эскизные рисунки для орудий № 2-7 были выполнены Левенковым в 1985 году (см. историческая иконография, илл.43-47). Все эскизы выполнены лапидарно, отражали основную идею всех мемориалов: создание траурно-торжественной обстановки, увековечить память героев-авроровцев. Благоустройство территории планировалось также достаточно скромным, чтобы, по выражению самого Левенкова, не подменять траурность и торжественность места «мишурой».

Памятный знак «Взрыв» должен был хорошо просматриваться со всех сторон. Устройство цветников не планировалось, что подтверждается многочисленными фотографиями, а также эскизами самого архитектора, автора проекта. К открытию памятника в 1987 году была высажена аллея из берёз вдоль дороги, ведущей к мемориалу.

Строительство и благоустройство мемориала на месте 2-го орудия Левенков описывал так:

«По инициативе начальника объединения «Ленавтодор» тов. Алексея Михайловича Остроумова – «Ленавтодор» стал заказчиком на проектные работы. И правильно: все памятные места стоянки орудий крейсера «Аврора» находятся у автодорог. «Ленавтодор» заключил договор с институтом «ЛенНИИпроект» на рабочие чертежи на основе Указа Верховного Совета по натуральной обработке. Договора от 02.04.85 и от 14.03.86. При работе с заказчиком документация оформлялась и оформляется без лишней волокиты, быстро без лишних бумаг. <....>

С 11 сентября 1984 года, после открытия мемориала у первого орудия я разработал проект примерно 4 месяца. Делая планы, фасады, перспективы. Утверждены проекты в Областном Управлении Культуры в отделе охраны памятников на художественном экспертно-техническом Совете и другими заинтересованными организациями. По мере изготовления чертежей началось строительство с весны 1986 года.

Чтобы строить нужна секция Ломоносовского райисполкома. Это организовал Михаил Андреевич Родионов, заведующий отделом по охране памятников. Райисполком поручил совхозу им. Жданова, директору совхоза, Владимиру Владимировичу Соколову. Руководителями строительства утверждены – парторг Николай Александрович Белоусов и секретарь комсомола, Ирина Павловна Строгова. Работу доверили комсомолу совхоза и воинам – комсомольцам. Достали 8 тонн металла – двутавры № 36 для символического знака для 2-го орудия. Это настоящий подарок авроровцам, павшим за Родину. Большие размеры в сечении двутавров дали монументальный образ архитектурной композиции.

М.А. Родионов организовал солдат в помощь совхозу. Командир в/ч Виктор Андреевич Шульгин организовал спец-бригаду из 3-х человек. Они вместе с совхозными ребятами на машинном дворе изготавливали детали для памятного знака всё лето:

По чертежу разрезали металл, все разрезанные концы тщательно зачищали корундом. В августе привезли все готовые детали на строительство, к стоянке орудия № 2. Спец-бригада – Дробышев Александр, Илюшников Александр, Гогуев Хусей.

За период летних месяцев и осени поработало очень много человек – молодёжи – сотни. <...>.

Итак, на втором орудии и Артиллерийском дворике сделано: выровняли откосы, дно дворика, верхнюю бровку, изготовили пьедестал вчерне, выкопали основание орудия и установили на пьедестал, для лестницы выкопали лестницу и установили железобетонную лестницу. Для памятника знака экскаватором «Белорусь» выкопали котлован для фундамента и установили металл. Сварных швов было очень много и на металле фундамента, и на металле памятного знака. На совхозе шла уборка урожая. Сырая осень. На полях одну машину капусты вывозили 2 трактора. Металл в машинах не выдерживал. В это сложнейшее время для совхоза, парторг Николай Белоусов и Ирина Строгова находили и организовывали хоть на полчаса сварку (сварка подвижная), когда были небольшие перерывы у сварщиков. То продолжалось каждый день в сентябре и октябре. То были поистине героические дни на стройке. Сплошные дожди. Работать с землёй и с металлом, и с бетоном приходилось очень тяжело, учитывая, что на этом месте ветер всегда больше 2-4 балла, а на ногах по 10 кг прилипшей глины. Справедливо сказать, к чести парторга и

комсомола совхоза, что они были честны справедливы, инициативны и проявляли максимум организаторских сил творчески, хоть и не всё гладко».

В 1986 году памятный знак «Взрыв» рухнул из-за неправильных инженерных расчётов конструкции, в которых не были учтены сильные ветра этой местности. По всей видимости, была уменьшена дуга кругового сектора центральной части композиции для большей устойчивости композиции.

«В 1986 году на стройке были сделаны основные работы: металлическая часть «Взрыва» - фундамент реконструирован и укреплен. Новый металл, косынки, пластины и двутавры совхоз заказал в Ленинграде на заводе подъемного оборудования у Балтийского вокзала. Уплатил 300 рублей. «Взрыв» демонтировали и вновь отремонтировали заново, с учётом расчёта В.Д. Синькова, а также выровняли откосы, дно и верхние бровки артиллерийского дворика; для лестницы, ведущей в артиллерийский дворик, определили место её, выкопали ложе и установили её. На дне дворика постланы жел. бетонные плиты. Закончили пьедестал и поставили на пьедестал станину со штырями, т.е. основание для пушки № 2.

Весной 1987 года до 19 мая проверили сварные швы и добавили новые, приварили ещё несколько укрепляющих металлических деталей. Привезли бракованных жел.бетонных плит весом 12 тонн и пригрузили фундамент спереди и сзади, в середине оставили пространство для бетонирования. 19 мая 1987 года я обратился в Военно-морской музей крейсера «Аврора» к генеральному заказчику и начальнику тов. М.Н. Горбунову и его заместителю. Г.П. Бартьеву. Они срочно организовали письмо, в котором было ходатайство о выделении на общественных началах подъёмного крана, чтобы установить памятник «Взрыв». Письмо начальника АТК Ленгазспецстроя Семёна Иосифовича Вильнера. У С.И. Вильнера был в 12 часов дня, он организовал поездку на место стройки. Проверили дорогу и на стройке состоялось совещание по установке памятника. На совещании было 5 человек:

Тт. Белоусов Н.А. – парторг совхоза, Строгова – секретарь комсомола совхоза, Вороненко В.Е. – начальника гаража АТК треста Ленгазспецстроя, Корниенко А.А. – начальник автоколонны, арх. Левенков А.Д.

Решили установить «Взрыв» 22 мая 1987 года.

22 мая – идёт дождь. Всё в тумане, невидна Воронью гору. Пришёл кран грузоподъёмностью 48 тонн. Кран на грунтовой дороге скользит по бугоркам из-за своей тяжести. Снова состоялся обмен мнениями, были: тт. Белоусов Н.А., Корниенко А.А., Синьков В.Д. – инженер, Лукина Любовь – корреспондент газеты «Вечерний Ленинград» и я.

Решили подождать хорошей погоды, так как если застрянет кран, то его не вытащить. Нужно хотя бы немного подсыпать щебёнкой дорогу, И.П. Строгова организовала привоз 2-х машин щебенки, за машину навоза. Водитель из Ленинграда привёз 2 машины щебёнки и уплатил за навоз. 24 и 25 укладывали щебёнку на глинистую поверхность дороги. 4-го июня 1987 года установили памятный знак «Взрыв». Собрались к 11-ти часам Н.А. Белоусов, И.П. Строгова, от Ленгазспецстроя автокрановщик Миронов Геннадий Николаевич, водитель Коровянский Михаил Юльевич, фотограф Николаев Виктор Гаврилович, сварщики Павлов Анатолий Дмитриевич, Малахов Валентин Алексеевич, от института «ЛенНИИпроект» инженер Коман Михаил Вольфович и архитектор Левенков Александр Данилович и из Войсковой части № 14108 солдаты. Много было споров, предложений, советов, все работали дружно, установили, приварили, закончили во второй половине дня.

6 июня 1987 года, суббота.

Пришли поработать трое школьников: Петровы Сергей и Роман, 9 и 10 лет, Семцов Коля – 7 лет. Носили камушки к монументу. Военные сделали опалубку для фундамента (нижнюю опалубку).

7 июня 1987 года работали туристы походов выходного дня, четвёртый класс школы № 275 Красносельского района. Закончили подъезд для самосвалов, чтобы самосвалы подъезжали к котловану и сгружали прямо в него бетон.

8 июня 1987 года водитель совхоза Беригов Николай Сергеевич нагрузил машину досок и сгрузил их на стройке для верхней опалубки фундамента. Военные с 16 до 19 часов изготовили верхнюю часть опалубки в виде щитов.

Тт. Н.А. Белоусов и И.П. Строгова с величайшими трудами организовали бетон: писали письма, не раз ездили на АТК-1 и в военную часть. Начальник в/ч почтового ящика строительной части с В.А. Замышляев выделили 10,8 м<sup>3</sup> бетона на общественных началах, а начальник АТК-1 выделил машины, фамилия его Э.И. Укконен.

30 июня «пошёл» бетон. И.П. Строгова звонила в часть десятки раз, чтобы дали солдат, но их не было. Я, физрук совхоза и И.П. Строгова перекидывали и забетонировали 4 самосвала бетона, на помощь нам, видя что мы обессилили пришли два местных жителя и помогли. <...>

В начале июля снимали опалубку и устанавливали строительные леса, чтобы очистить «Взрыв» от ржавчины и покрасить его. Для лесов на лошадке «Ветеро», возница Долев Григорий Петрович привёз доски.

Леса установили до 11 июля. 11 июля все работы прекратили на стройке и начали изготавливать 2 стелы на заводе «Севзапводстройконструкция. Это во Всеволожском. 30



июля стелы были готовы. Вместе с ними, сотрудниками Е.В. Чиняковым и И.А. Богданом отдали много мы сил, нервов. Всю организацию оплаты, согласования на себя взяли Н.А. Белоусов и И.П. Строгова. Три раза ездили комсомольцы совхоза за стелами и фундаментными блоками...».

2 августа 1987 года пионеры и солдаты начали копать для фундаментов стел, 12 августа установили фундаменты и стелы. 11 сентября 1987 года был торжественно открыт мемориал на месте второго орудия артбатерии «А», защищавшей подступы к Ленинграду летом и осенью 1941 года.

Выбитые надписи на мемориальных плитах в настоящее время тонированы в белый, однако, изначально планировалось закрасить их чёрной краской, но, всей видимости, не было сделано из-за спешки при проведении строительных работ. Надписи мемориальных плит были выкрашены в чёрный только на одной из плит на мемориале «Морякам-авроровцам», возведённого на месте первого орудия и плита на мемориале «Залп Авроры» на месте 8 и 9 орудий (см. историческая иконография, илл.85-88). В настоящее время на мемориалах на местах орудий № 1, 5, 8 и 9 все надписи на тонированы в чёрный цвет (см. историческая иконография, илл. 92-94). Подобное колористическое решение относительно памятных надписей, выбитых на бетонных или гранитных плитах, имело широкое применение еще при строительстве мемориалов «Зелёного пояса Славы» в конце 1960-х гг. («Лемболовская твердыня» на 34-м километре Приозерского шоссе, воспроизведенные на камне листки блокадного дневника ленинградской школьницы Тани Савичевой на траурном кургане - часть мемориального комплекса «Цветок жизни», «Сад мира» и др., см. историческая иконография, илл.89-91).

К настоящей исторической справке приложены многочисленные фотографии со строительства и открытия памятника (см. историческая иконография, илл.48-64), а также фотографии 2010-х гг. (см. историческая иконография, илл.80-84). Анализируя эти изображения, можно сделать вывод, что до нашего времени архитектурно-планировочная структура территории памятника, как и архитектурно-художественное решение всех элементов мемориала, дошли без существенных изменений.

**АРХИВНЫЕ ИСТОЧНИКИ:**

**РГА ВМФ (Российский государственный архив военно-морского флота):**

Ф. Р-7. Оп. 1. Д. 1040.

Ф. Р-840. Оп. 1. Д. 1295.

Ф. Р-326. Оп.2. Д.166. Л. 105.

**Санкт-Петербургское государственное бюджетное учреждение культуры  
«Государственный мемориальный музей обороны и блокады Ленинграда»:**

ГММОБЛ КП 14530. Альбом с фотографиями и воспоминаниями. Авторы  
Павлушкина А.Г.; Туркин В.П. 1997 г.

**ФГБУ «ЦВММ» Минобороны России (Федеральное государственное  
бюджетное учреждение культуры и искусства «Центральный военно-морской музей  
имени императора Петра Великого» Министерства обороны Российской Федерации):**

КП В-16092 ИНВ. №381/1088;

КП В-10518 ИНВ. № 38Р/841;

П 54876/1 ИНВ. № 38Р/1937.

**ФГБУ Военно-исторический Музей артиллерии, инженерных войск и войск  
связи МО РФ:**

Ф. 52-Р. Оп. 8.

**ЦАМО РФ (Центральном архиве Министерства обороны Российской  
Федерации):**

Ф. 217. Оп. 1221. Д. 3. Л. 14—15. ПРИКАЗ Главкомандующего Северо-Западным  
направлением № 0013 4 сентября 1941 г.

Ф. 217. Оп. 1221. Д. 100. Л. 68—69. Донесение штаба Ленинградского фронта  
начальнику Генерального штаба Красной Армии 10 сентября 1941 г. 16 ч 50 мин.  
Заместитель начальника штаба Ленинградского фронта генерал-майор Цветков Военный  
комиссар штаба полковой комиссар Холостов Начальник оперативного отдела штаба  
комбриг Коркодинов.

Ф. 249. Оп. 1544. Д. 112. Л. 93—96. Доклад штаба Ленинградского фронта в  
Народный Комиссариат Обороны о причинах неудач и замысле предстоящих действий 11  
сентября 1941 г. 13 ч 40 мин.

**ЦВМА МО РФ (Центрального архива Министерства обороны Российской Федерации).**

Ф. 13. Оп. 71. Д. 2517. Очерк старшего военпреда УК ВМФ в Ленинграде инженер-майора Зипперта «О боевой деятельности и эвакуации десяти морских орудий с переднего края Ленинградского фронта», 1943 год.

Ф. 410. Оп. 8. Д. 43. Очерк районного инженера Управления Кораблестроения ВМФ П.Г.Котова «Об эвакуации Пулковской батареи «Б». 1942.

Ф. 445. Оп. 019601. Д. 32. График выполнения задания по заготовке инженерного имущества для установки 19 артсистем. 10.07.1941 г.

**Санкт-Петербургское государственное бюджетное учреждение «Краеведческий музей г. Ломоносова». Фотографии.**

**БИБЛИОГРАФИЯ:**

1. Басов А.В. Военные моряки на фронтах Великой Отечест. войны // История СССР. 1968. № 1. С. 21–41.
2. Воробьев Н. Н. Боевое крещение 500-го (296-го) стрелкового полка 13-й стрелковой дивизии на подступах к Красному Селу // Пусть не прервется связь времен: материалы историко-краеведческой конференции. СПб., 2010. С. 27-33.
3. Воробьев Н. Н. География мест расположения орудий батареи «А» // Без прошлого нет будущего: материалы историко-краеведческой конференции. СПб., 2011. С. 21-38.
4. Грищинский К. К. Батарея особого назначения // Герои рядом с нами. Л., 1982. С. 70-84.
5. Грищинский К. К. Орудия уходят с Авроры // Рассказ о твоём отце. М., 1970. С. 36-47.
6. Жарова Е. А., Мануртдинова В. В., Шишкина Е. А., Шудрова Е. В. Памятники Санкт-Петербурга. СПб., 2016.
7. Жуков Д. В. Создание Красносельского сектора Красногвардейского укрепленного района летом 1941 года // Пусть не прервется связь времен: материалы историко-краеведческой конференции. СПб., 2010. С. 20-26.
8. Исаченко В. Г. Памятники Санкт-Петербурга. СПб., 2004.
9. Карель П. Восточный фронт. Кн. 1: Гитлер идет на Восток. От «Барбароссы» до Сталинграда 1941—1943. М., 2008.

10. Ковальчук В. М., Чистиков А. Н. Ленинград и ленинградцы в годы блокады. СПб., 2012.
11. Козлов И. А., Шломин В. С. Краснознаменный Балтийский флот в героической обороне Ленинграда. Л., 1976.
12. Ланнуа де Ф. Битва за Ленинград. 1941. 22 июня — 31 декабря. М., 2009.
13. Лисовский В. Г. Санкт-Петербург. Очерки архитектурной истории города: в двух томах. Т.2. СПб., 2009.
14. Лукьянов В. С. Девятый обелиск (дополненный вариант с иллюстрациями) // История Петербурга. № 6(40). СПб., 2007.
15. Максимов А. «Авроровское Поле» - открытие мемориала на месте огневой позиции Орудия № 2 крейсера «Аврора» // На страже Родины. 17.02.1987. № 216.
16. Морозов Е. Е. Страницы истории и культуры Красного Села и его окрестностей. СПб., 2011.
17. Павлова С. В. Красное Село. Архив КГИОП. Инв. № Н – 3048. Л. 1988
18. Петров Ю. Н. Обстоятельства захвата немецкими войсками Дудергофа, Кирхгофа и батареи «А» 10-11 сентября 1941 года // Из века в век, от прадедов к потомкам: материалы историко-краеведческой конференции. СПб., 2011. С. 35-45.
19. Петров Ю. Н. Обстоятельства захвата немецкими войсками Дудергофа, Кирхгофа и батареи «А» 10-11 сентября 1941 года. Часть 2 // Живая и поныне старина: материалы историко-краеведческой конференции. СПб., 2012. С. 57-62.
20. Поленов Л. Л. Крейсер «Аврора». Л., 1987.
21. Поленов Л. Л. Второе рождение «Авроры». Л., 1987.
22. Региня Л.А. Гора Воронья – Гора Воронья // Аврора. 1987. № 1.
23. Рыкшин П. Е. Административно-территориальное устройство Ленинградской области. Л., 1933.
24. Туркин В. Завтра состоится открытие мемориального памятника орудию № 2 артбатареи «А» // На страже Родины. 18.02.1988. № 41.
25. Фролов М.И. Артиллеристы в боях за город Ленина, 1941-1945 гг. Л., 1945.
26. Чернов М. Ю. Судьба высокая «Авроры». Л., 1987.

**Приложение № 2** к акту по результатам государственной историко-культурной экспертизы проектной документации на проведение работ по сохранению объекта культурного наследия регионального значения «Памятный знак «Взрыв», на рубеже обороны Ленинграда, где в августе 1941 г. находилось одно из орудий крейсера «Аврора» и где сражались моряки-артиллеристы КБФ, в составе батареи из 9 орудий», расположенного по адресу: Ленинградская область, Ломоносовский муниципальный район, Виллозское сельское поселение, д. Пикколово, памятный знак «Взрыв» (д. Виллози, в 30 км. к юго-востоку от г. Ломоносова, к востоку от деревни, близ ж.д. станции Можайская, у южного склона Вороньей Горы), предусмотренных проектом: «Проектная документация по сохранению объекта культурного наследия регионального значения «Памятный знак «Взрыв», на рубеже обороны Ленинграда, где в августе 1941 г. находилось одно из орудий крейсера «Аврора» и где сражались моряки-артиллеристы КБФ, в составе батареи из 9 орудий», выполненным ООО «РБМ Реконструкция» в 2022 г., шифр: РБМ-001/2022-ПСД

### **Историческая иконография**

## ПЕРЕЧЕНЬ ИЛЛЮСТРАЦИЙ:

### КАРТЫ И ПЛАНЫ

- Илл.1. Дудергофский погост. Фрагмент карты Бергенгейма, 1676 г.  
 Илл.2. Карта 1704 года. Фрагмент. Окрестности Дудергофа. Королевская национальная библиотека Швеции.  
 Илл.3. Карта окрестностей Дудергофа 1851 год. РГА ВМФ. Р-326. Оп.2. Д.166. Л. 105.  
 Илл.4. Карта 1860 г. Фрагмент.  
 Илл.5. Карта 1913 года. Фрагмент. Национальный архив Финляндии. Pietari ympäristöineen, sotaharjoitusalueen kartta (VKP-3/43:234).  
 Илл.6. Схема из немецкой книги, показывающая атаку на батарею А танковыми войсками и мотопехотой. Сентябрь 1941 г.  
 Илл.7. Схема из немецкой книги, показывающая атаку на Центральный сектор КрУР фашистами. Август-сентябрь 1941 г.  
 Илл.8. Оперативная обстановка на Ленинградском фронте на 20-21 августа 1941 г. ЦАМО.  
 Илл.9. Оперативная обстановка на Ленинградском фронте на 13 сентября 1941 г. ЦАМО.  
 Илл.10. Немецкая аэрофотосъёмка, 1942 г. Схема расположения орудий батареи «Аврора» №№ 1-6.  
 Илл.11. Схема расположения орудий артбатареи «А» («Аврора»), составленная А.Г. Павлушкиной. ГММОБЛ КП 14530. Альбом с фотографиями и воспоминаниями. Авторы Павлушкина А.Г.; Туркин В.П. 1997 г.  
 Илл.12. Схема лыжного маршрута по местам установки орудий артбатареи «А» («Аврора»).

### ФОТО ОКРЕСТНОСТЕЙ ДУДЕРГОФА 1900-1945 гг.

- Илл.13. Деревня Пикколово, казачий полк. Нач. XX век.  
 Илл.14. Окрестности Дудергофа, нач. XX века.  
 Илл.15. Окрестности Дудергофа, нач. XX века.

### ОРУДИЯ АРТБАТАРЕИ «А» («АВРОРА») 1941 г.

- Илл.16. Пушка Обуховского завода 130/55-ммв палубной установке со щитом.  
 Илл.17. Профиль фундамента артсистем Б-13 1941 г. в районе Дудергофа и Пулково.  
 Илл.18. Вид с Ореховой горы на Кирхгоф. Немецкая фотография 11.09.1941 г.  
 Илл.19. Вид с Ореховой горы, дорога мимо деревни Мурилово, на д. Перекюля. 2-орудие артбатареи «А» («Аврора») внизу фото справа.  
 Илл.20. Третье орудие у деревни Перекюля. Немецкая фотография, сентябрь 1941 г. Из коллекции Д.В. Жукова.  
 Илл.21. Третье орудие у деревни Перекюля. Немецкая фотография, сентябрь 1941 г. Из коллекции Д.В. Жукова.  
 Илл.22. Второе орудие. Немецкая фотография, сентябрь 1941 г. Из коллекции Д.В. Жукова.  
 Илл.23. Второе орудие. Немецкая фотография, сентябрь 1941 г. Из коллекции Д.В. Жукова.  
 Илл.24. Второе орудие. Немецкая фотография, сентябрь 1941 г. Из коллекции Д.В. Жукова.  
 Илл.25. Второе орудие. Немецкая фотография, сентябрь 1941 г. Из коллекции Д.В. Жукова.  
 Илл.26. Второе орудие. Немецкая фотография, сентябрь 1941 г. Из коллекции Д.В. Жукова.  
 Илл.27. Второе орудие. Немецкая фотография, сентябрь 1941 г. Из коллекции Д.В. Жукова.  
 Илл.28. Второе орудие. Немецкая фотография, сентябрь 1941 г. Из коллекции Д.В. Жукова.  
 Илл.29. Второе орудие. Немецкая фотография, сентябрь 1941 г. Из коллекции Д.В. Жукова.  
 Илл.30. Второе орудие. Немецкая фотография, сентябрь 1941 г. Из коллекции Д.В. Жукова.  
 Илл.31. Второе орудие. Немецкая фотография, сентябрь 1941 г.  
 Илл.32. Четвёртое орудие. Немецкая фотография, сентябрь 1941 г. Из коллекции Д.В. Жукова.  
 Илл.33. Четвёртое орудие. Немецкая фотография, сентябрь 1941 г. Из коллекции Д.В. Жукова.

- Илл.34. Седьмое орудие. Немецкая фотография, сентябрь 1941 г. Из коллекции Д.В. Жукова.
- Илл.35. Бой орудия № 1 артбатареи Аврора на Вороньей горе 11 сентября 1941 г.
- Илл.36. В.Запорожец. Бой у Вороньей горы.
- Илл.37. Орудия крейсера Аврора ведут огонь по фашистам.

### ПОРТРЕТЫ

- Илл.38. Командир 2-го орудия Антонов Александр Александрович (1914—1941 гг.)
- Илл.39. Командир 5-го орудия — лейтенант Смаглий Алексей Васильевич (1920—11.09.1941 гг.), первый муж А.Г. Павлушкиной.
- Илл.40. Врач артбатареи «А» («Аврора») Павлушкина А.Г. Фото 1944 г.
- Илл.41. Портрет архитектора Александра Даниловича Левенкова. Из архива семьи Левенкова.

### ПРОЕКТЫ МЕМОРИАЛОВ А.Д. ЛЕВЕНКОВА, ПОСВЯЩЁННЫХ АРТБАТЕРИИ «А»

- Илл.42. Схема боевых рубежей артбатареи «А» («Аврора»). Архитектор А.Д. Левенков.
- Илл.43. Эскиз мемориала «Взрыв» на месте второго орудия, архитектор А.Д. Левенков.
- Илл.44. 3-е орудие, эскиз мемориала, архитектор А.Д. Левенков.
- Илл.45. 5,6,7-е орудия, эскиз мемориала, архитектор А.Д. Левенков.
- Илл.46. 8, 9-е орудия, эскиз мемориала, архитектор А.Д. Левенков.
- Илл.47. 8, 9-е орудия, эскиз мемориала, архитектор А.Д. Левенков.

### СТРОИТЕЛЬСТВО И ОТКРЫТИЕ МЕМОРИАЛА «ВЗРЫВ»

- Илл.48. Строительство мемориала «Взрыв», 1985 – 1987 гг. Установка основания под памятник. СПб БУ «Краеведческий музей г.Ломоносова».
- Илл.49. Строительство памятника «Взрыв». Справа запечатлён автор мемориала, архитектор А.Д. Левенков. Фото, 1987 г. СПб БУ «Краеведческий музей г.Ломоносова».
- Илл.50. А.Д. Левенков принимает участие в работах по установке стального «веера». Фото, 1987-й год. СПб БУ «Краеведческий музей г.Ломоносова».
- Илл.51. Благоустройство памятника «Взрыв». Фото, 1987 г. СПб БУ «Краеведческий музей г.Ломоносова».
- Илл.52. Благоустройство памятника «Взрыв». Фото, 1987 г. СПб БУ «Краеведческий музей г.Ломоносова».
- Илл.53. Строительство мемориала «Взрыв». Закладка бетонного основания под станину орудия. Фото, 1987 г. СПб БУ «Краеведческий музей г.Ломоносова».
- Илл.54. Строительство мемориала «Взрыв». Фото, 1987 г. СПб БУ «Краеведческий музей г.Ломоносова».
- Илл.55. Строительство мемориала «Взрыв». Фото, 1987 г. СПб БУ «Краеведческий музей г.Ломоносова».
- Илл.56. Якорь петровского времени, поднятый со дна р. Невы. Фото, 1987 г. СПб БУ «Краеведческий музей г.Ломоносова».
- Илл.57. Якорь петровского времени, поднятый со дна р. Невы. Фото, 1987 г. СПб БУ «Краеведческий музей г.Ломоносова».
- Илл.58. Якорь петровского времени, поднятый со дна р. Невы. Фото, 1987 г. На фото запечатлены добровольцы из военной части, А.Г. Павлушкин и главный редактор журнала «Аврора» Людмила Региня. СПб БУ «Краеведческий музей г.Ломоносова».
- Илл.59. Бетонная стена. Фото, 1987 г. СПб БУ «Краеведческий музей г.Ломоносова».
- Илл.60. Открытие мемориала «Взрыв». 11 сентября 1987-го года. Выступает выживший в бою 1941 года, прошедший немецкий плен, наводчик 2-го орудия батареи «А», А.В. Попов». СПб БУ «Краеведческий музей г.Ломоносова».

Илл.61. Открытие мемориала «Взрыв». 11 сентября 1987-го года. Почётный караул солдат. Фото из газеты.

Илл.62. Открытие мемориала «Взрыв» 11 сентября 1987-го года. Фото. Почётный караул солдат около станины 2-го орудия.

Илл.63. Открытие мемориала «Взрыв» 11 сентября 1987-го года. Фото. Почётный караул солдат.

Илл.64. Открытие мемориала «Взрыв» 11 сентября 1987-го года. Фото.

#### **ФОТОГРАФИИ с 1950-х гг. по настоящее время.**

Илл.65. Вид на Ореховую и Воронью горы. Фото, 1960-е гг.

Илл.66. Вид на Ореховую и Воронью горы. Станина второго орудия. Фото, 1963 г.

Илл.67. Сохранившиеся части первого орудия под Ореховой горой. Не сохранились, сдано на металлолом. Фото, 1950-е гг.

Илл.68. А.Г. Павлушкина с учениками школы № 289 посёлка Дудергоф на позиции первого орудия. 1963-й год. СПб БУ «Краеведческий музей г.Ломоносова».

Илл.69. Землянка командира второго орудия А.А. Антонова на позиции второго орудия. Не сохранилась. Фото, 1963 г. СПб БУ «Краеведческий музей г.Ломоносова».

Илл.70. Землянка командира второго орудия А.А. Антонова на позиции второго орудия. Не сохранилась. Фото, 1963 г. СПб БУ «Краеведческий музей г.Ломоносова».

Илл.71. А.Г. Павлушкина на фоне землянки А.А. Антонова. Фото, 1963 г. СПб БУ «Краеведческий музей г.Ломоносова».

Илл.72. Могила А.А. Антонова. Фото, 1970-е гг. СПб БУ «Краеведческий музей г.Ломоносова».

Илл.73. Станина 2-го орудия артбатареи «А» («Аврора»). Фото, 1970-е гг. СПб БУ «Краеведческий музей г.Ломоносова».

Илл.74. Станина 2-го орудия артбатареи «А» («Аврора»). Фото, 1970-е гг. СПб БУ «Краеведческий музей г.Ломоносова».

Илл.75. Мать Алексея Васильевича Смаглия, Федора Тихоновна Почтаренко, на месте гибели сына, у 1-го орудия. Фото, 1963 г. СПб БУ «Краеведческий музей г.Ломоносова».

Илл.76. Мать Алексея Васильевича Смаглия, Федора Тихоновна Почтаренко, и А.Г. Павлушкина, военврач и вдова А.В. Смаглия, на месте гибели сына, у 1-го орудия. Фото, 1963 г. СПб БУ «Краеведческий музей г.Ломоносова».

Илл.77. Комиссия ЦВММ на месте второго орудия артбатареи «А». («Аврора»). Фото, 1963 г. СПб БУ «Краеведческий музей г.Ломоносова».

Илл.78. Митинг на месте второго орудия артбатареи «А» («Аврора»). Фото, 1963 г. СПб БУ «Краеведческий музей г.Ломоносова».

Илл.79. А.Г. Павлушкина у станины 5-го орудия, где она и её муж А.В. Смаглий воевали в сентябре 1941 года. Фото, 1987 г. СПб БУ «Краеведческий музей г.Ломоносова».

Илл.80. Мемориал «Взрыв». Фото, 2016 г.

Илл.81. Мемориал «Взрыв». Фото, 2016 г.

Илл.82. Мемориал «Взрыв». Фото, 2016 г.

Илл.83. Мемориал «Взрыв». Фото, 2016 г.

Илл.84. Мемориал «Взрыв». Фото, 2016 г.

#### **ДОПОЛНИТЕЛЬНЫЕ МАТЕРИАЛЫ**

Илл.85. Мемориал "Морякам - авроровцам" на месте 1-го орудия. Установка мемориальной плиты. Фото, 1984 г. СПб БУ «Краеведческий музей г.Ломоносова».

Илл.86. Мемориал "Морякам - авроровцам" на месте 1-го орудия. Фото, 1984 г. СПб БУ «Краеведческий музей г.Ломоносова».

Илл.87. Мемориал "Морякам - авроровцам" на месте 1-го орудия. Мемориальная плита. Фото 11 сентября 1984 г. СПб БУ «Краеведческий музей г.Ломоносова».



Илл.88. Общий вид мемориала артиллеристам-авроровцам "Залп "Авроры" - памятника в честь сражения моряков-артиллеристов 8 и 9 орудий крейсера "Аврора" (арх. А.Д.Левенков, 1988 г.). Фото, ноябрь 1988 г. ЦГА КФФД СПб. Ар-187307.

Илл.89. Общий вид композиции «Фрагменты боя», входящего в мемориальный комплекс «Лемболовская твердыня» на 34-м километре Приозерского шоссе (арх. Ю.М.Цариковский, ск. Б.А.Свинин, инж. Н.И.Седов, 1967 г.). Фото, 1970 г. ЦГА КФФД СПб. Бр-41775.

Илл. 90. Воспроизведенные на камне листки блокадного дневника ленинградской школьницы Тани Савичевой на траурном кургане - часть мемориального комплекса "Цветок жизни", созданного на 3-м километре легендарной "Дороги жизни" в память о ленинградских детях, погибших в блокадном Ленинграде (арх. П.И.Мельников и А.Д.Левенков, 1968 г.). Фото, 1987 г. ЦГА КФФД СПб. Ар-179414.

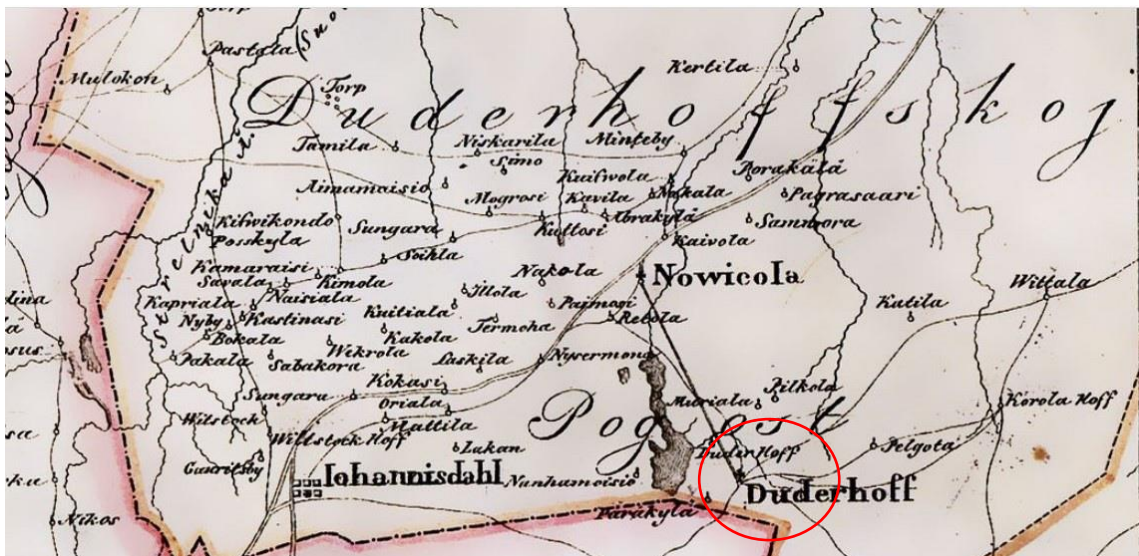
Илл. 91. Стела и надолбы мемориального комплекса «Сад мира» (арх. Ю.А.Дьяконов, В.А.Гаврилов, 1967 г.) в день открытия памятника героям - защитникам Ленинграда, где в годы Великой Отечественной войны проходил боевой рубеж обороны Ленинграда. Фото, 5 мая 1967 г. ЦГА КФФД СПб. Ар-189247.

Илл.92. Мемориал «Морякам – авроровцам» на месте 1-го орудия. Мемориальная плита. Фото, 2010-е гг.

Илл.93. Мемориал на месте 5-го орудия. Фото, 2010-е гг.

Илл.94. Мемориал «Залп Авроры» на месте 8-го и 9-го орудия. Мемориальная плита. Фото, 2010-е гг.

## КАРТЫ И ПЛАНЫ



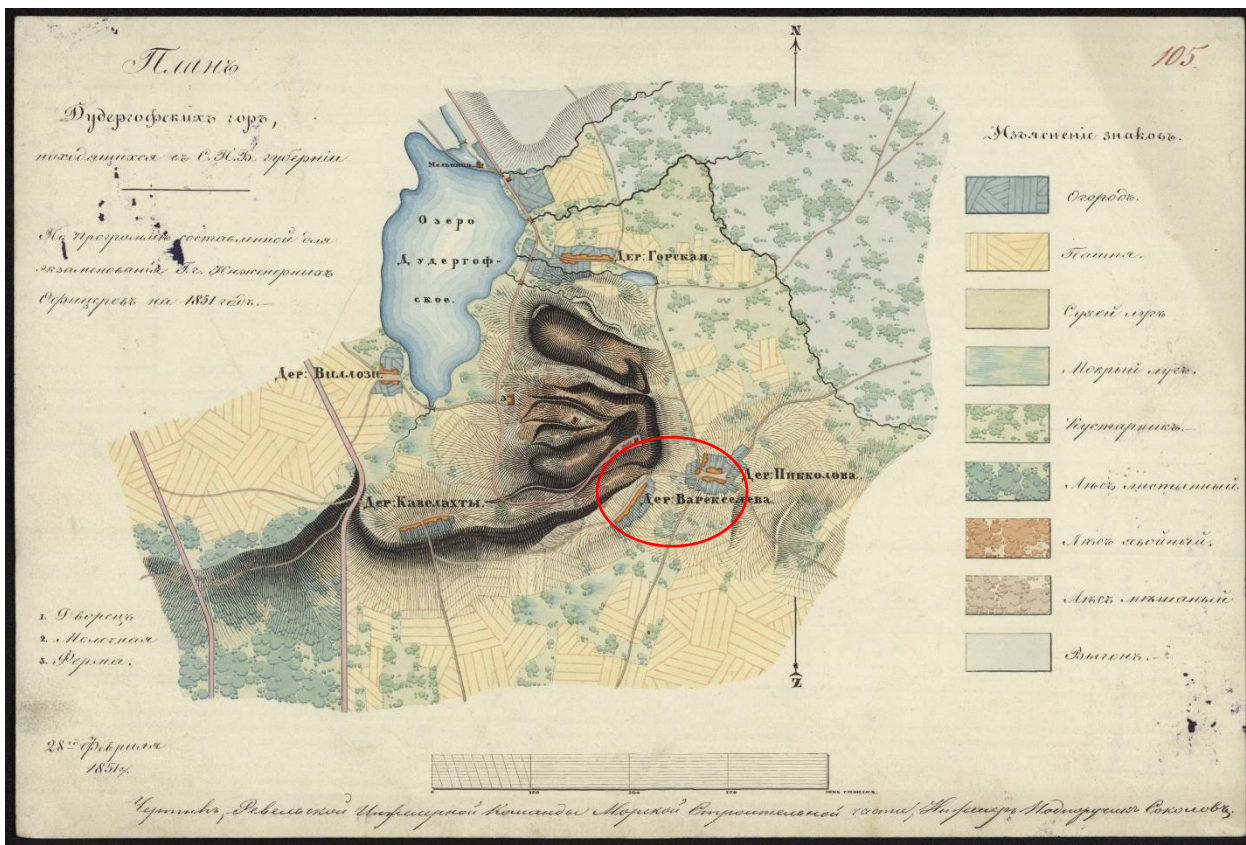
Илл.1. Дудергофский погост. Фрагмент карты Бергенгейма, 1676 г.

*На карте обозначен исследуемый участок.*



Илл.2. Карта 1704 года. Фрагмент. Окрестности Дудергофа. Королевская национальная библиотека Швеции.

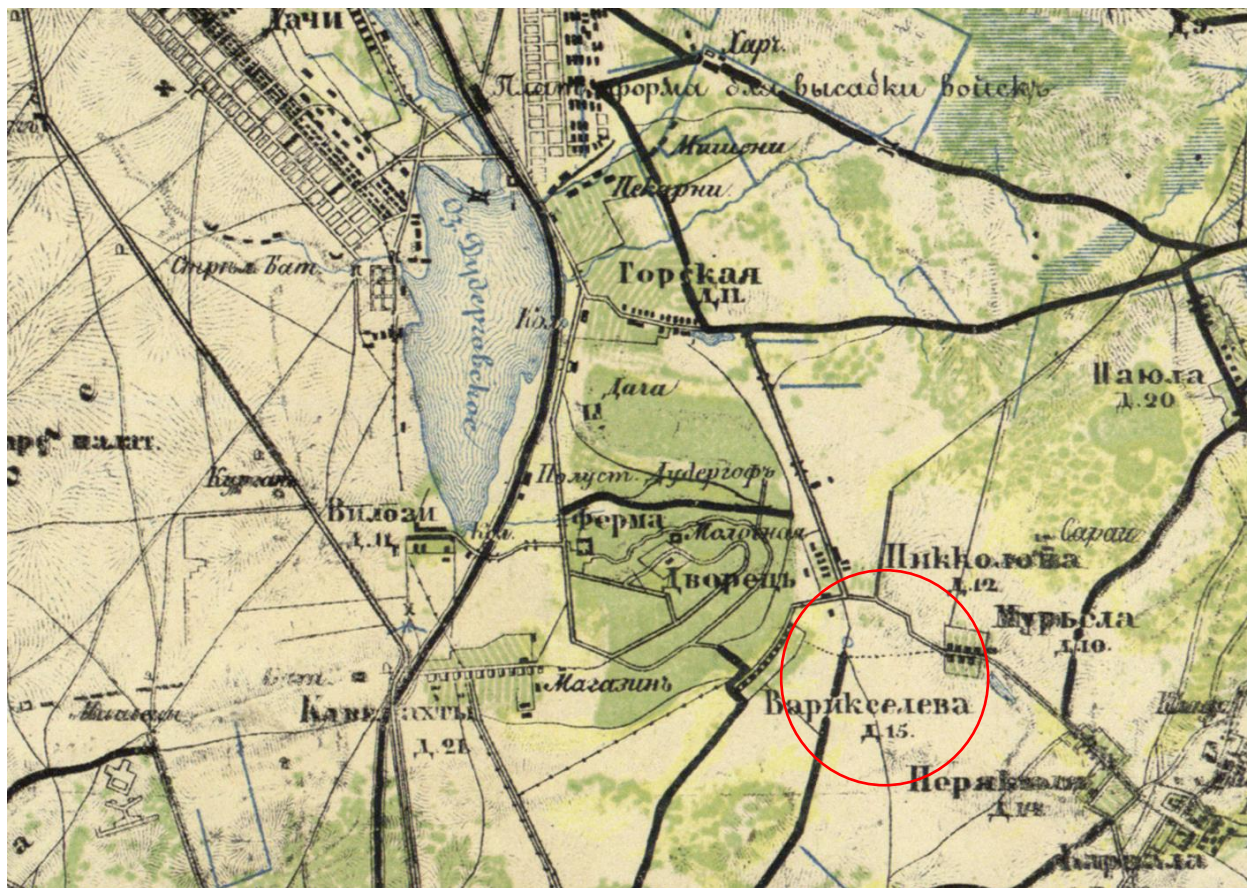
*На карте обозначен исследуемый участок.*



Илл.3. Карта окрестностей Дудергофа 1851 год. РГА ВМФ. Р-326. Оп.2. Д.166. Л. 105.

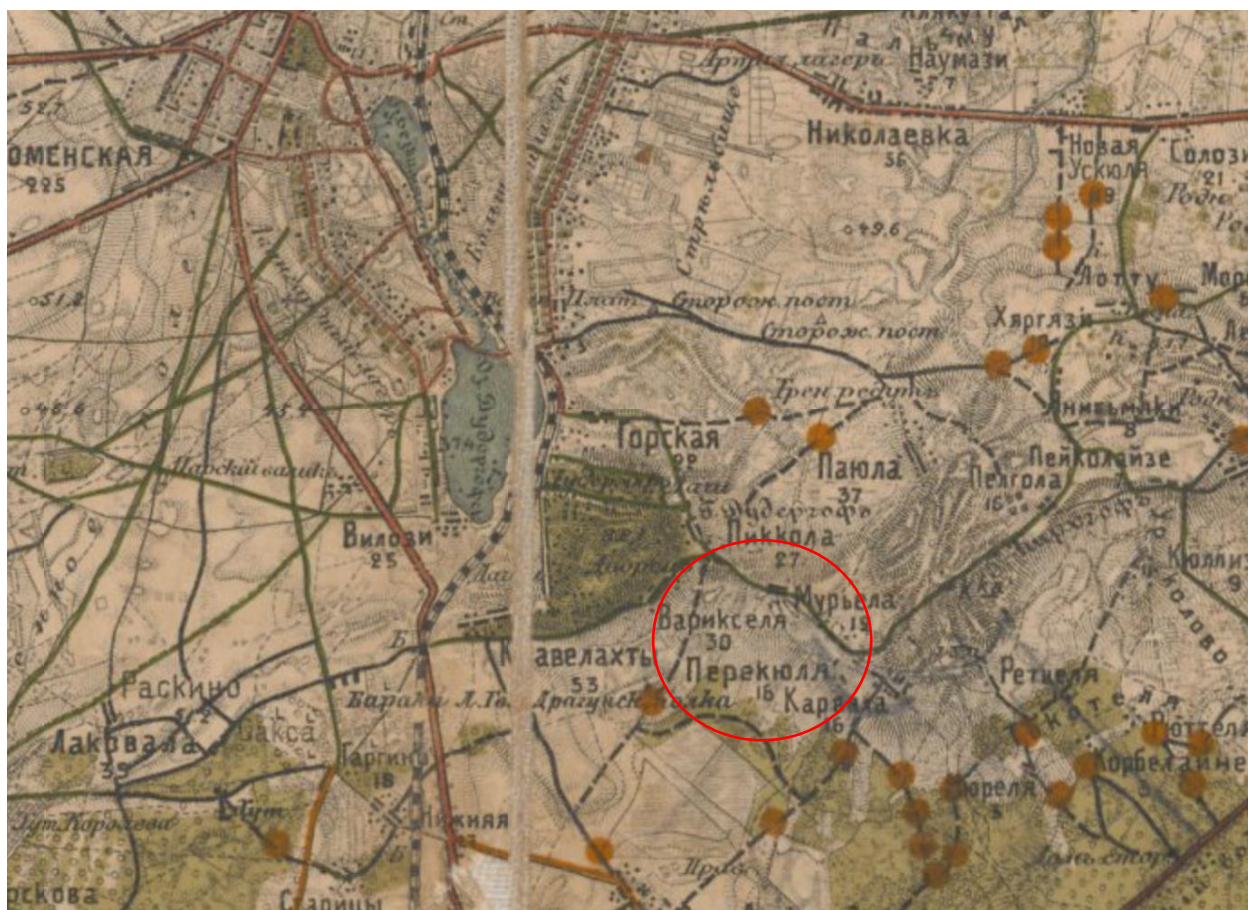
На карте обозначен исследуемый участок.





Илл.4. Карта 1860 г. Фрагмент.

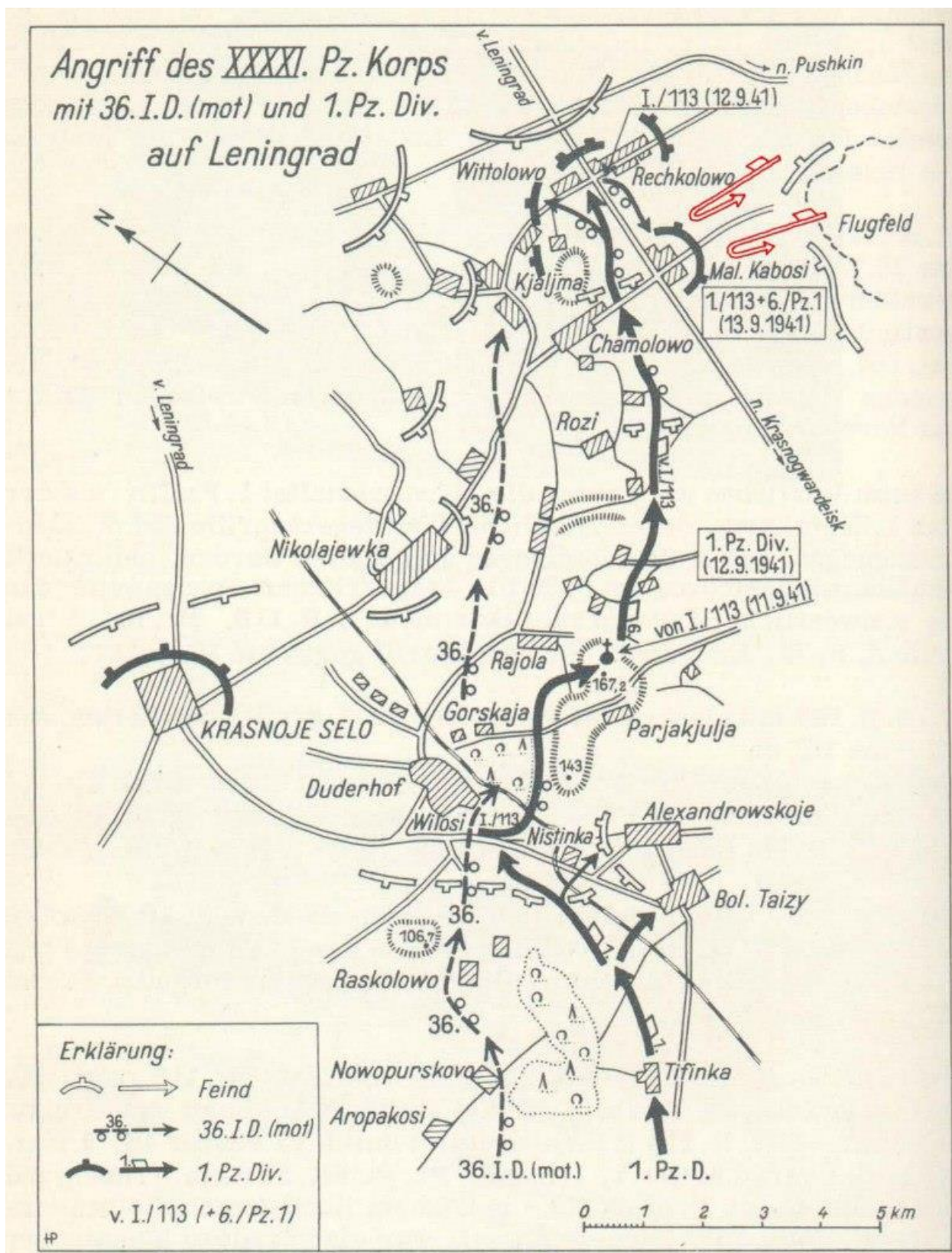
*На карте обозначен исследуемый участок.*



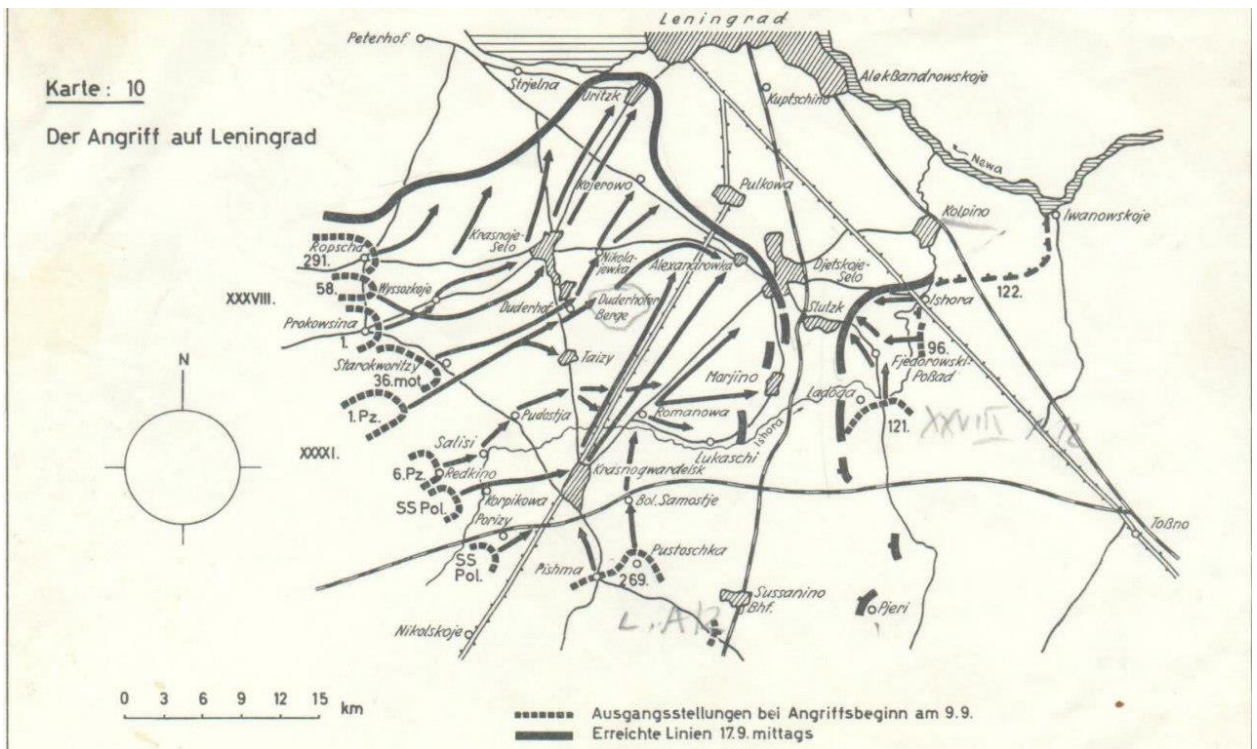
Илл.5. Карта 1913 года. Фрагмент. Национальный архив Финляндии. Pietari ympäristöineen, sotaharjoitusalueen kartta (VKP-3/43:234).

*На карте обозначен исследуемый участок.*





Илл.6. Схема из немецкой книги, показывающая атаку на батарею А танковыми войсками и мотопехотой. Сентябрь 1941 г.



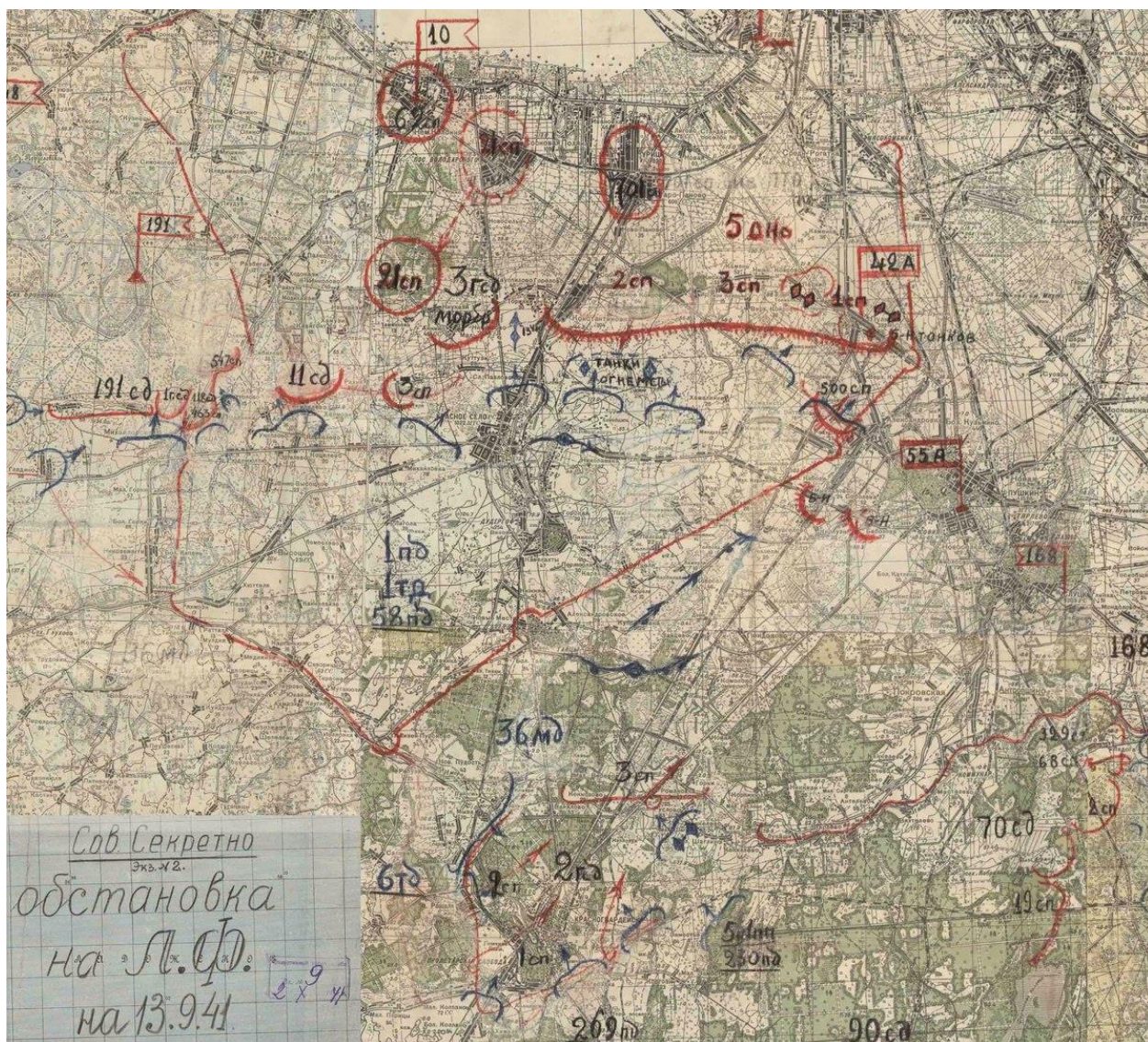
Илл.7. Схема из немецкой книги, показывающая атаку на Центральный сектор КрУР фашистами. Август-сентябрь 1941 г.





Илл.8. Оперативная обстановка на Ленинградском фронте на 20-21 августа 1941 г. ЦАМО.



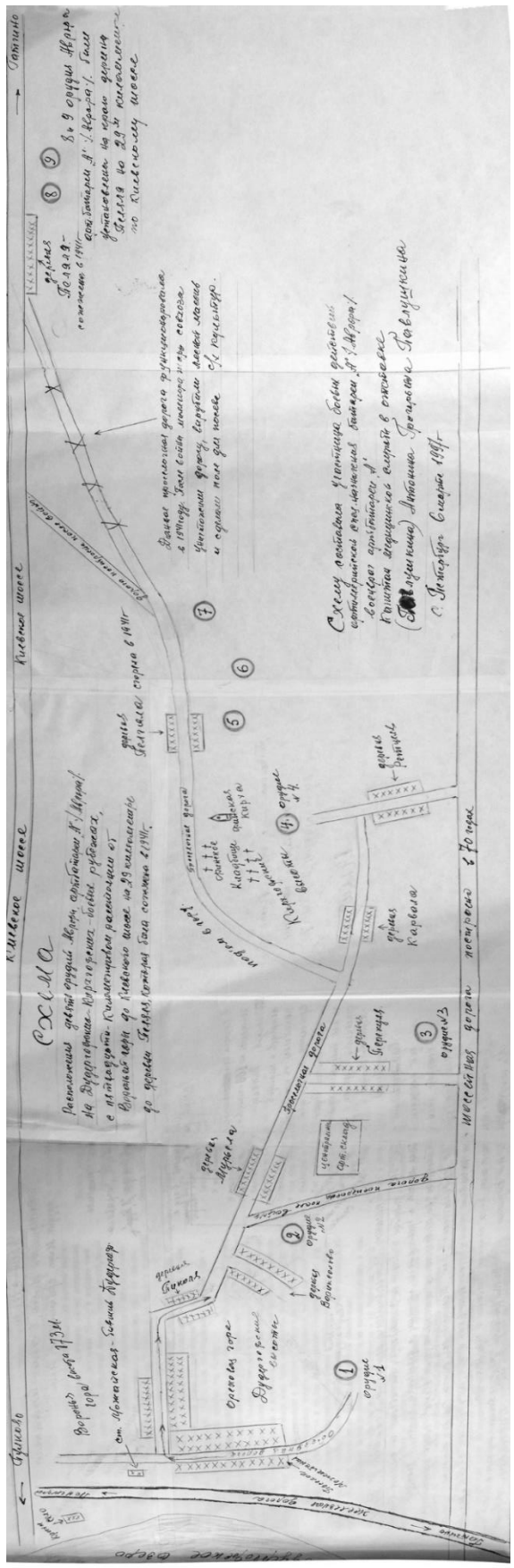


Илл.9. Оперативная обстановка на Ленинградском фронте на 13 сентября 1941 г. ЦАМО.





Илл.10. Немецкая аэрофотосъёмка, 1942 г. Схема расположения орудий батареи «Аврора» №№ 1-6.



Илл.11. Схема расположения орудий артбатареи «А» («Аврора»), составленная А.Г. Павлушкиной. ГММОБЛ КП 14530. Альбом с фотографиями и воспоминаниями. Авторы Павлушкина А.Г.; Туркин В.П. 1997 г.



Илл.12. Схема лыжного маршрута по местам установки орудий артбатареи «А» («Аврора»).



**ФОТО ОКРЕСТНОСТЕЙ ДУДЕРГОФА 1900-1945 гг.**

Илл.13. Деревня Пикколово, казачий полк. Нач. XX век.

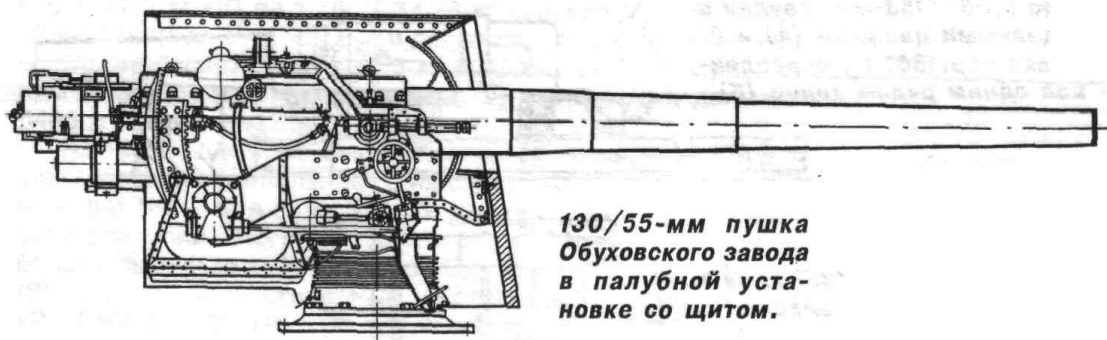


Илл.14. Окрестности Дудергофа, нач. XX века.

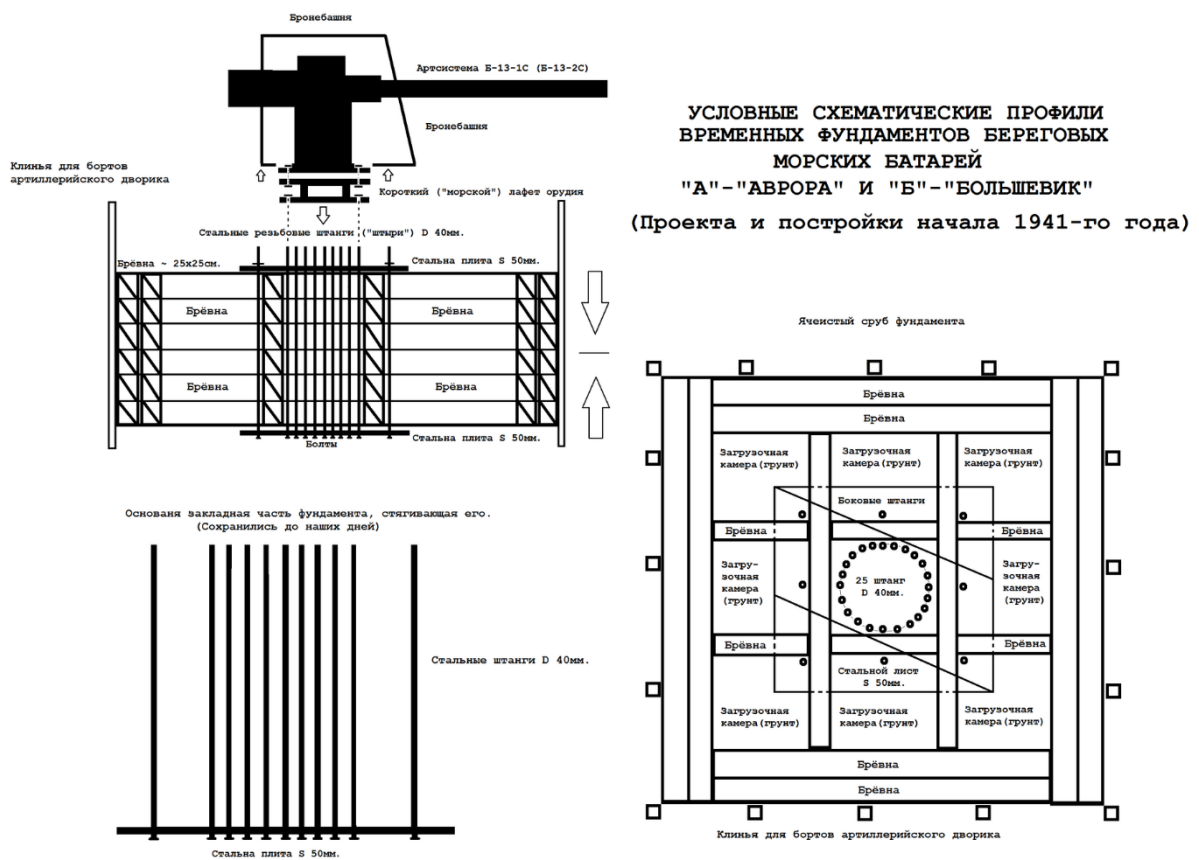


Илл.15. Окрестности Дудергофа, нач. XX века.

## ОРУДИЯ АРТБАТАРЕИ «А» («АВРОРА») 1941 г.



Илл.16. Пушка Обуховского завода 130/55-мм в палубной установке со щитом.



Илл.17. Профиль фундамента артсистем Б-13 1941 г. в районе Дудергофа и Пулково.






Илл.18. Вид с Ореховой горы на Кирхгоф. Немецкая фотография 11.09.1941 г.



Илл.19. Вид с Ореховой горы, дорога мимо деревни Мурилово, на д. Перекуля. 2-орудие артбатареи «А» («Аврора») внизу фото справа.





Илл.20. Третье орудие у деревни Перекюля. Немецкая фотография, сентябрь 1941 г. Из коллекции Д.В. Жукова.



Илл.21. Третье орудие у деревни Перекюля. Немецкая фотография, сентябрь 1941 г. Из коллекции Д.В. Жукова.



Илл.22. Второе орудие. Немецкая фотография, сентябрь 1941 г. Из коллекции Д.В. Жукова.



Илл.23. Второе орудие. Немецкая фотография, сентябрь 1941 г. Из коллекции Д.В. Жукова.





Илл.24. Второе орудие. Немецкая фотография, сентябрь 1941 г. Из коллекции Д.В. Жукова.



Илл.25. Второе орудие. Немецкая фотография, сентябрь 1941 г. Из коллекции Д.В. Жукова.





Илл.26. Второе орудие. Немецкая фотография, сентябрь 1941 г. Из коллекции Д.В. Жукова.



Илл.27. Второе орудие. Немецкая фотография, сентябрь 1941 г. Из коллекции Д.В. Жукова.



Илл.28. Второе орудие. Немецкая фотография, сентябрь 1941 г. Из коллекции Д.В. Жукова.





Илл.29. Второе орудие. Немецкая фотография, сентябрь 1941 г. Из коллекции Д.В. Жукова.



Илл.30. Второе орудие. Немецкая фотография, сентябрь 1941 г. Из коллекции Д.В. Жукова.






Илл.31. Второе орудие. Немецкая фотография, сентябрь 1941 г.



Илл.32. Четвёртое орудие. Немецкая фотография, сентябрь 1941 г. Из коллекции Д.В. Жукова.



Илл.33. Четвёртое орудие. Немецкая фотография, сентябрь 1941 г. Из коллекции Д.В. Жукова.



Илл.34. Седьмое орудие. Немецкая фотография, сентябрь 1941 г. Из коллекции Д.В. Жукова.





Илл.35. Бой орудия № 1 артбатареи Аврора на Вороньей горе 11 сентября 1941 г.



Илл.36. В.Запорожец. Бой у Вороньей горы.





Илл.37. Орудия крейсера Аврора ведут огонь по фашистам.

## ПОРТРЕТЫ



Илл.38. Командир 2-го орудия Антонов Александр Александрович (1914—1941 гг.)






Илл.39. Командир 5-го орудия — лейтенант Смаглий Алексей Васильевич (1920—11.09.1941 гг.), первый муж А.Г. Павлушкиной.



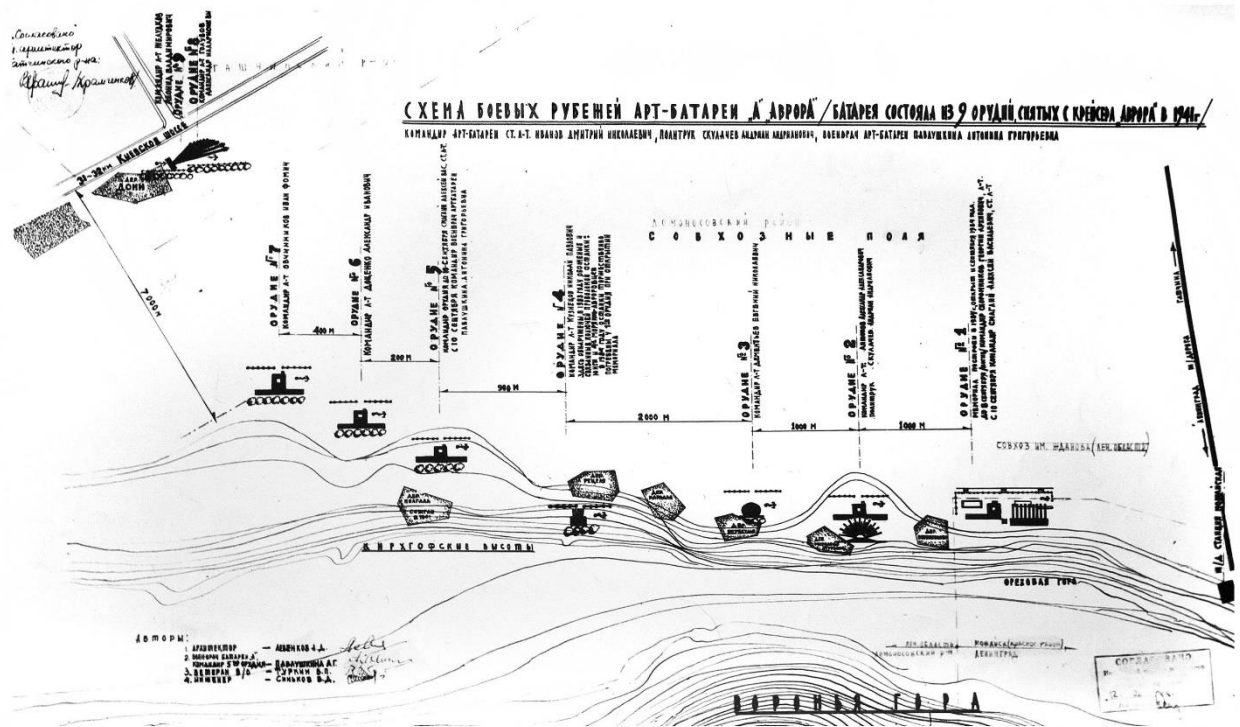


Илл.40. Врач артбатареи «А» («Аврора») Павлушкина А.Г. Фото 1944 г.




Илл.41. Портрет архитектора Александра Даниловича Левенкова. Из архива семьи Левенкова.


## ПРОЕКТЫ МЕМОРИАЛОВ А.Д. ЛЕВЕНКОВА, ПОСВЯЩЁННЫХ АРТБАТЕРИИ «А»




Илл.42. Схема боевых рубежей артбатареи «А» («Аврора»). Архитектор А.Д. Левенков.




Илл.43. Эскиз мемориала «Взрыв» на месте второго орудия, архитектор А.Д. Левенков.



Илл.44. 3-е орудие, эскиз мемориала, архитектор А.Д. Левенков.

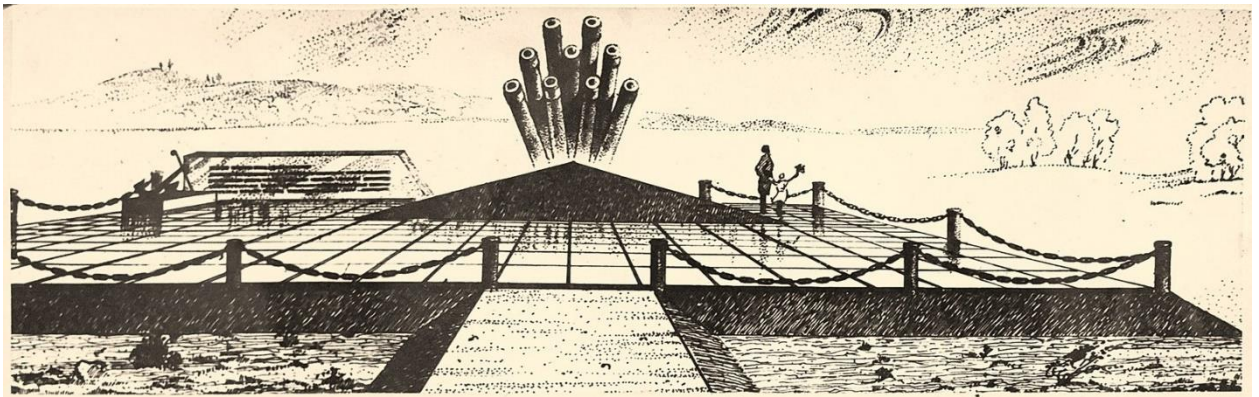


Илл.45. 5,6,7-е орудия, эскиз мемориала, архитектор А.Д. Левенков.



Илл.46. 8, 9-е орудия, эскиз мемориала, архитектор А.Д. Левенков.





Согласовано!  
Гл. архитектор р-на  
Отвественный секретарь  
ОПД ВООНК  
13.03.88

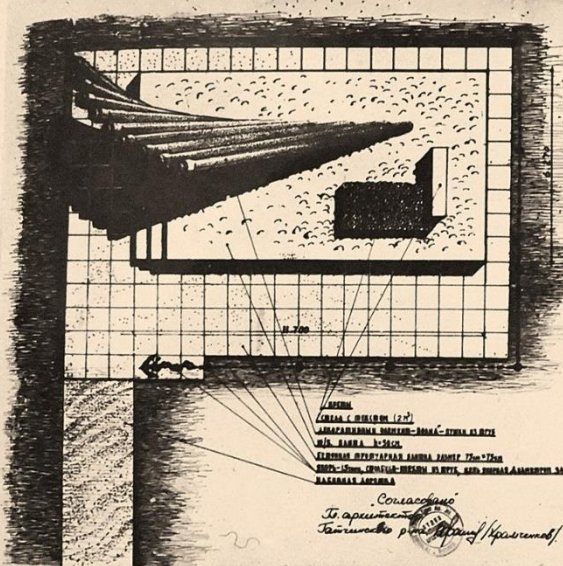
*В. Храмученков*  
В. Зильбер, И. Злыго

ДОПОЛНИТЕЛЬНЫЙ ЛИСТ  
К ЛИСТУ I и 2

Согласовано, с учетом выделения двух  
верхних стрелов по длине (на 1 м больше)  
цвету (2 верхних стрела - зеленых и  
серых). Испинция пат. УК Гродно  
30/3.88.




ЛИСТ I



Согласовано  
Гл. архитектор р-на  
Теминский

ЛИСТ 2



27 мая 1988 г.  
ИЗУЩЕ АРХИТЕКТУРНО-ПРОЕКТИРОВАТЕЛЬСКОЕ БУДОВАЉА  
ПРОЕКТА № 89

Согласовано  
*Александр*  
16.03.88

Согласовано  
с Инспекцией культуры  
ОПД ВООНК Гродно  
6.03.88

МАГООУСТРОЇСЦО КУБЕГА ПУШКА № 89

*Левенко*  
30/3.88.

Илл.47. 8, 9-е орудия, эскиз мемориала, архитектор А.Д. Левенков.



**СТРОИТЕЛЬСТВО И ОТКРЫТИЕ МЕМОРИАЛА «ВЗРЫВ»**

Илл.48. Строительство мемориала «Взрыв», 1985 – 1987 гг. Установка основания под памятник. СПб БУ «Краеведческий музей г.Ломоносова».



Илл.49. Строительство памятника «Взрыв». Справа запечатлён автор мемориала, архитектор А.Д. Левенков. Фото, 1987 г. СПб БУ «Краеведческий музей г.Ломоносова».



Илл.50. А.Д. Левенков принимает участие в работах по установке стального «веера».  
Фото, 1987-й год. СПб БУ «Краеведческий музей г.Ломоносова».



Илл.51. Благоустройство памятника «Взрыв». Фото, 1987 г. СПб БУ «Краеведческий музей г.Ломоносова».





Илл.52. Благоустройство памятника «Взрыв». Фото, 1987 г. СПб БУ «Краеведческий музей г.Ломоносова».



Илл.53. Строительство мемориала «Взрыв». Закладка бетонного основания под станину орудия. Фото, 1987 г. СПб БУ «Краеведческий музей г.Ломоносова».




Илл.54. Строительство мемориала «Взрыв». Фото, 1987 г. СПб БУ «Краеведческий музей г.Ломоносова».





Илл.55. Строительство мемориала «Взрыв». Фото, 1987 г. СПб БУ «Краеведческий музей г.Ломоносова».



Илл.56. Якорь петровского времени, поднятый со дна р. Невы. Фото, 1987 г. СПб БУ «Краеведческий музей г.Ломоносова».



Илл.57. Якорь петровского времени, поднятый со дна р. Невы. Фото, 1987 г. СПб БУ «Краеведческий музей г.Ломоносова».



Илл.58. Якорь петровского времени, поднятый со дна р. Невы. Фото, 1987 г. На фото запечатлены добровольцы из военной части, А.Г. Павлушкин и главный редактор журнала «Аврора» Людмила Региня. СПб БУ «Краеведческий музей г.Ломоносова».




Илл.59. Бетонная стела. Фото, 1987 г. СПб БУ «Краеведческий музей г.Ломоносова».






Илл.60. Открытие мемориала «Взрыв». 11 сентября 1987-го года. Выступает выживший в бою 1941 года, прошедший немецкий плен, наводчик 2-го орудия батареи «А», А.В. Попов». СПб БУ «Краеведческий музей г.Ломоносова».




Илл.61. Открытие мемориала «Взрыв». 11 сентября 1987-го года. Почётный караул солдат. Фото из газеты.





Илл.62. Открытие мемориала «Взрыв» 11 сентября 1987-го года. Фото. Почётный караул солдат около станины 2-го орудия.



Илл.63. Открытие мемориала «Взрыв» 11 сентября 1987-го года. Фото. Почётный караул солдат.



Илл.64. Открытие мемориала «Взрыв» 11 сентября 1987-го года. Фото.


**ФОТОГРАФИИ с 1950-х гг. по настоящее время.**

Илл.65. Вид на Ореховую и Воронью горы. Фото, 1960-е гг.



Илл.66. Вид на Ореховую и Воронью горы. Станина второго орудия. Фото, 1963 г.





Илл.67. Сохранившиеся части первого орудия под Ореховой горой. Не сохранились, сдано на металлолом. Фото, 1950-е гг.





Илл.68. А.Г. Павлушкина с учениками школы № 289 посёлка Дудергоф на позиции первого орудия. 1963-й год. СПб БУ «Краеведческий музей г.Ломоносова».





Илл. 70. Землянка командира второго орудия А.А. Антонова на позиции второго орудия.  
Не сохранилась. Фото, 1963 г. СПб БУ «Краеведческий музей г.Ломоносова».



Илл.71. А.Г. Павлушкина на фоне землянки А.А. Антонова. Фото, 1963 г. СПб БУ «Краеведческий музей г.Ломоносова».





Илл.72. Могила А.А. Антонова. Фото, 1970-е гг. СПб БУ «Краеведческий музей г.Ломоносова».



Илл.73. Станина 2-го орудия артбатареи «А» («Аврора»). Фото, 1970-е гг. СПб БУ «Краеведческий музей г.Ломоносова».




Илл.74. Станина 2-го орудия артбатареи «А» («Аврора»). Фото, 1970-е гг. СПб БУ «Краеведческий музей г.Ломоносова».





Илл.75. Мать Алексея Васильевича Смаглия, Федора Тихоновна Почтаренко, на месте гибели сына, у 1-го орудия. Фото, 1963 г. СПб БУ «Краеведческий музей г.Ломоносова».



Илл. 76. Мать Алексея Васильевича Смаглия, Федора Тихоновна Почтаренко, и А.Г. Павлушкина, военврач и вдова А.В. Смаглия, на месте гибели сына, у 1-го орудия. Фото, 1963 г. СПб БУ «Краеведческий музей г.Ломоносова».



Илл.77. Комиссия ЦВММ на месте второго орудия артбатареи «А». («Аврора»). Фото, 1963 г. СПб БУ «Краеведческий музей г.Ломоносова».



Илл.78. Митинг на месте второго орудия артбатареи «А» («Аврора»). Фото, 1963 г. СПб БУ «Краеведческий музей г.Ломоносова».



Илл.79. А.Г. Павлушкина у станины 5-го орудия, где она и её муж А.В. Смаглий воевали в сентябре 1941 года. Фото, 1987 г. СПб БУ «Краеведческий музей г.Ломоносова».





Илл.80. Мемориал «Взрыв». Фото, 2016 г.



Илл.81. Мемориал «Взрыв». Фото, 2016 г.





Илл.82. Мемориал «Взрыв». Фото, 2016 г.



Илл.83. Мемориал «Взрыв». Фото, 2016 г.





Илл.84. Мемориал «Взрыв». Фото, 2016 г.

## ДОПОЛНИТЕЛЬНЫЕ МАТЕРИАЛЫ



Илл.85. Мемориал "Морякам - авроровцам" на месте 1-го орудия. Установка мемориальной плиты. Фото, 1984 г. СПб БУ «Краеведческий музей г.Ломоносова».



Илл.86. Мемориал "Морякам - авроровцам" на месте 1-го орудия. Фото, 1984 г. СПб БУ «Краеведческий музей г.Ломоносова».





Илл.87. Мемориал "Морякам - авроровцам" на месте 1-го орудия. Мемориальная плита.  
 Фото 11 сентября 1984 г. СПб БУ «Краеведческий музей г.Ломоносова».



Илл.88. Общий вид мемориала артиллеристам-авроровцам "Залп "Авроры" - памятника в честь сражения моряков-артиллеристов 8 и 9 орудий крейсера "Аврора" (арх. А.Д.Левенков, 1988 г.). Фото, ноябрь 1988 г. ЦГА КФФД СПб. Ар-187307.



Илл.89. Общий вид композиции «Фрагменты боя», входящего в мемориальный комплекс «Лемболовская твердыня» на 34-м километре Приозерского шоссе (арх. Ю.М.Цариковский, ск. Б.А.Свинин, инж. Н.И.Седов, 1967 г.). Фото, 1970 г. ЦГА КФФД СПб. Бр-41775.



Илл. 90. Воспроизведенные на камне листки блокадного дневника ленинградской школьницы Тани Савичевой на траурном кургане - часть мемориального комплекса "Цветок жизни", созданного на 3-м километре легендарной "Дороги жизни" в память о ленинградских детях, погибших в блокадном Ленинграде (арх. П.И.Мельников и А.Д.Левенков, 1968 г.). Фото, 1987 г. ЦГА КФФД СПб. Ар-179414.





Илл. 91. Стела и надолбы мемориального комплекса «Сад мира» (арх. Ю.А.Дьяконов, В.А.Гаврилов, 1967 г.) в день открытия памятника героям - защитникам Ленинграда, где в годы Великой Отечественной войны проходил боевой рубеж обороны Ленинграда. Фото, 5 мая 1967 г. ЦГА КФФД СПб. Ар-189247.

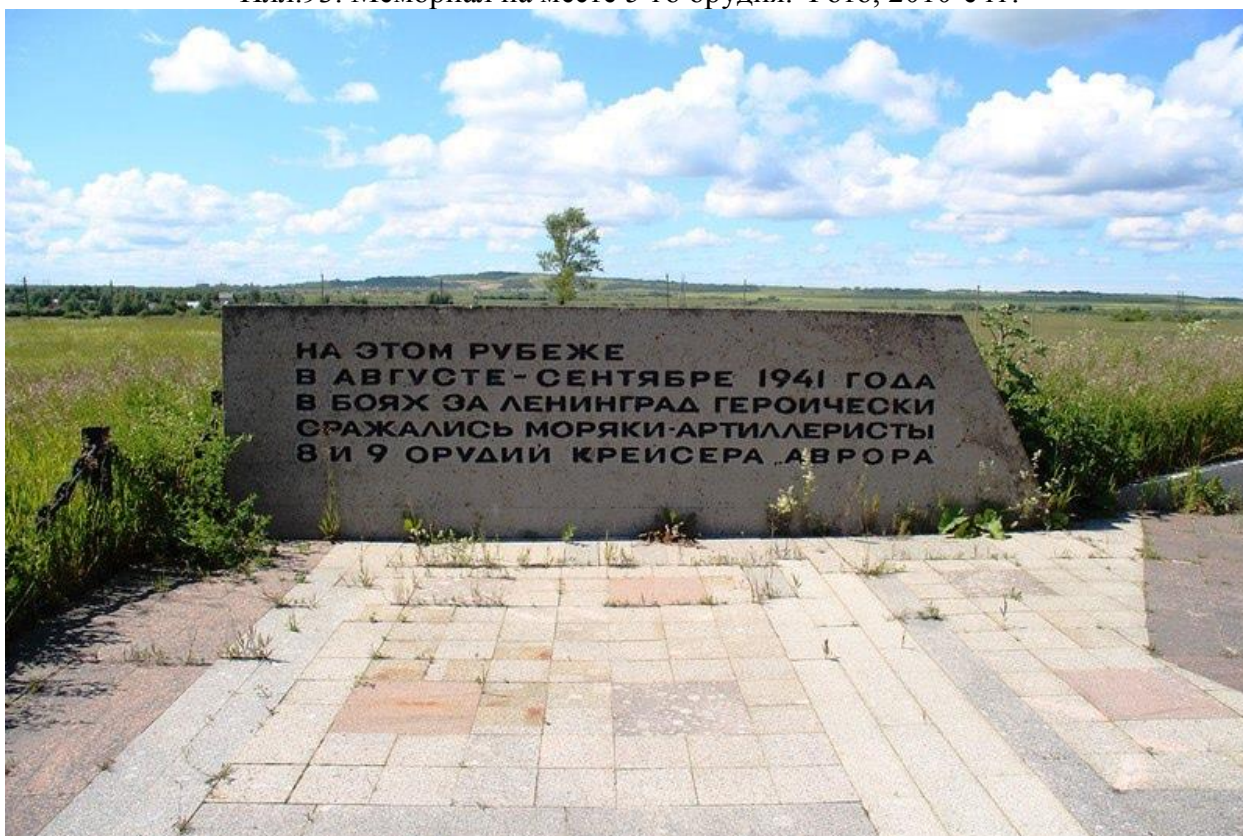


Илл.92. Мемориал «Морякам – авроровцам» на месте 1-го орудия. Мемориальная плита.  
Фото, 2010-е гг.





Илл.93. Мемориал на месте 5-го орудия. Фото, 2010-е гг.



Илл.94. Мемориал «Залп Авроры» на месте 8-го и 9-го орудия. Мемориальная плита.  
 Фото, 2010-е гг.

**Приложение № 3** к акту по результатам государственной историко-культурной экспертизы проектной документации на проведение работ по сохранению объекта культурного наследия регионального значения «Памятный знак «Взрыв», на рубеже обороны Ленинграда, где в августе 1941 г. находилось одно из орудий крейсера «Аврора» и где сражались моряки-артиллеристы КБФ, в составе батареи из 9 орудий», расположенного по адресу: Ленинградская область, Ломоносовский муниципальный район, Виллозское сельское поселение, д. Пикколово, памятный знак «Взрыв» (д. Виллози, в 30 км. к юго-востоку от г. Ломоносова, к востоку от деревни, близ ж.д. станции Можайская, у южного склона Вороньей Горы), предусмотренных проектом: «Проектная документация по сохранению объекта культурного наследия регионального значения «Памятный знак «Взрыв», на рубеже обороны Ленинграда, где в августе 1941 г. находилось одно из орудий крейсера «Аврора» и где сражались моряки-артиллеристы КБФ, в составе батареи из 9 орудий», выполненным ООО «РБМ Реконструкция» в 2022 г., шифр: РБМ-001/2022-ПСД

### **Материалы фотофиксации**





Фото 12. ОКН регионального значения «Памятный знак «Взрыв», на рубеже обороны Ленинграда, где в августе 1941 г. находилось одно из орудий крейсера «Аврора» и где сражались моряки-артиллеристы КФБ, в составе батареи из 9 орудий». Станина второго орудия. Фото 19.05.2022 г.

Фото 13. ОКН регионального значения «Памятный знак «Взрыв», на рубеже обороны Ленинграда, где в августе 1941 г. находилось одно из орудий крейсера «Аврора» и где сражались моряки-артиллеристы КФБ, в составе батареи из 9 орудий». Якорь петровского времени. Фото 19.05.2022 г.

Фото 14. ОКН регионального значения «Памятный знак «Взрыв», на рубеже обороны Ленинграда, где в августе 1941 г. находилось одно из орудий крейсера «Аврора» и где сражались моряки-артиллеристы КФБ, в составе батареи из 9 орудий». Якорь петровского времени. Фото 19.05.2022 г.

Фото 15. ОКН регионального значения «Памятный знак «Взрыв», на рубеже обороны Ленинграда, где в августе 1941 г. находилось одно из орудий крейсера «Аврора» и где сражались моряки-артиллеристы КФБ, в составе батареи из 9 орудий». Вид на могилу А.А. Антонова. Фото 19.05.2022 г.

Фото 16. ОКН регионального значения «Памятный знак «Взрыв», на рубеже обороны Ленинграда, где в августе 1941 г. находилось одно из орудий крейсера «Аврора» и где сражались моряки-артиллеристы КФБ, в составе батареи из 9 орудий». Памятник на могиле А.А. Антонова. Фото 19.05.2022 г.

Фото 17. ОКН регионального значения «Памятный знак «Взрыв», на рубеже обороны Ленинграда, где в августе 1941 г. находилось одно из орудий крейсера «Аврора» и где сражались моряки-артиллеристы КФБ, в составе батареи из 9 орудий». Вид на могилу А.А. Антонова и общий вид на территорию. Фото 19.05.2022 г.

Фото 18. ОКН регионального значения «Памятный знак «Взрыв», на рубеже обороны Ленинграда, где в августе 1941 г. находилось одно из орудий крейсера «Аврора» и где сражались моряки-артиллеристы КФБ, в составе батареи из 9 орудий». Орудийный дворик. Фото 19.05.2022 г.

Фото 19. ОКН регионального значения «Памятный знак «Взрыв», на рубеже обороны Ленинграда, где в августе 1941 г. находилось одно из орудий крейсера «Аврора» и где сражались моряки-артиллеристы КФБ, в составе батареи из 9 орудий». Вид на памятный знак. Окоп. Фото 19.05.2022 г.

**СХЕМА ФОТОФИКСАЦИИ:**

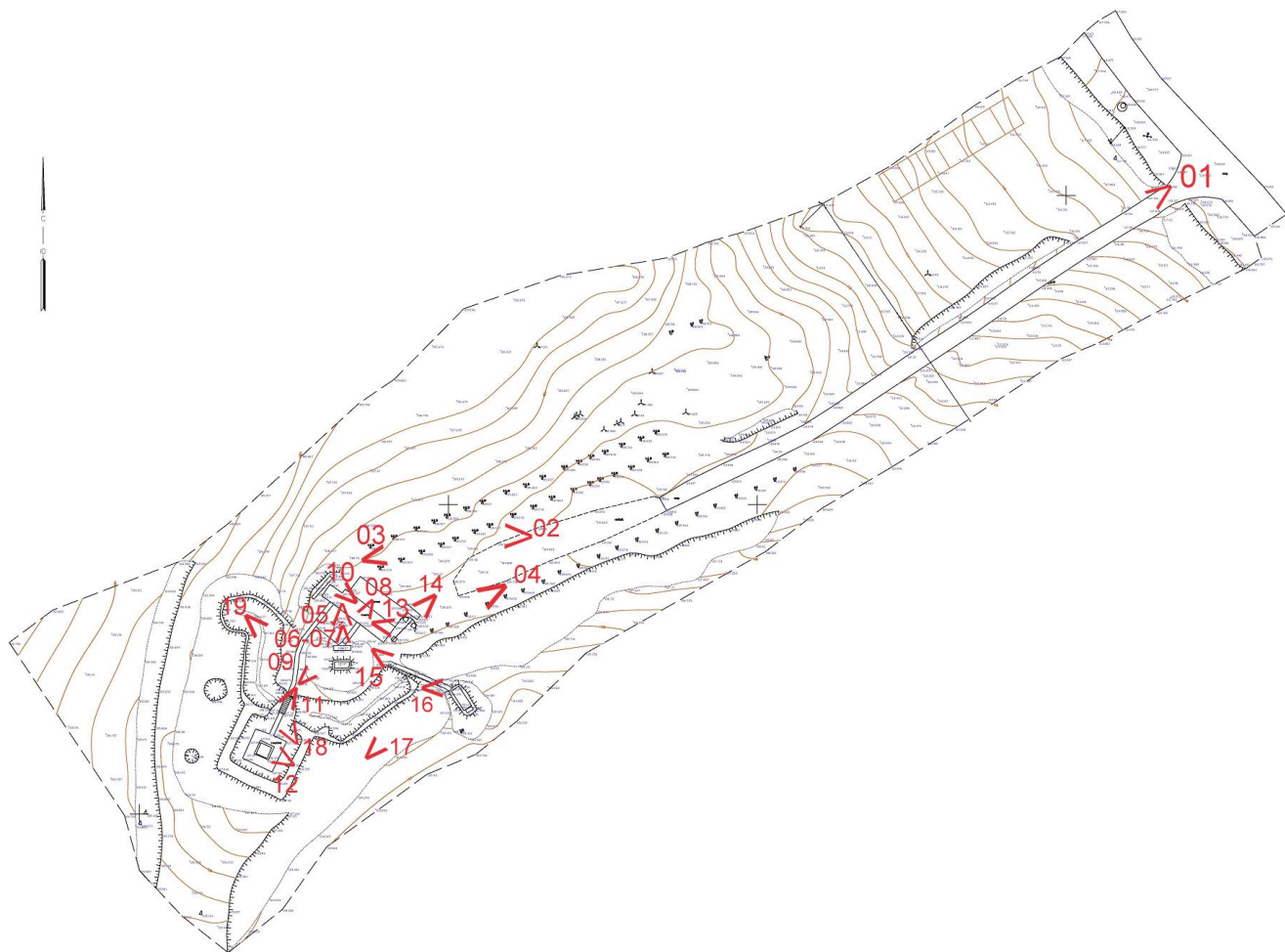




Фото 01. ОКН регионального значения «Памятный знак «Взрыв», на рубеже обороны Ленинграда, где в августе 1941 г. находилось одно из орудий крейсера «Аврора» и где сражались моряки-артиллеристы КФБ, в составе батареи из 9 орудий». Общий вид на территорию с дороги. Фото 19.05.2022 г.





Фото 02. ОКН регионального значения «Памятный знак «Взрыв», на рубеже обороны Ленинграда, где в августе 1941 г. находилось одно из орудий крейсера «Аврора» и где сражались моряки-артиллеристы КФБ, в составе батареи из 9 орудий». Территория памятника, аллеиные посадки. Фото 19.05.2022 г.



Фото 03. ОКН регионального значения «Памятный знак «Взрыв», на рубеже обороны Ленинграда, где в августе 1941 г. находилось одно из орудий крейсера «Аврора» и где сражались моряки-артиллеристы КФБ, в составе батареи из 9 орудий». Территория памятника, аллеиные посадки. Фото 19.05.2022 г.





Фото 04. ОКН регионального значения «Памятный знак «Взрыв», на рубеже обороны Ленинграда, где в августе 1941 г. находилось одно из орудий крейсера «Аврора» и где сражались моряки-артиллеристы КФБ, в составе батареи из 9 орудий». Территория памятника. Фото 19.05.2022 г.



Фото 05. ОКН регионального значения «Памятный знак «Взрыв», на рубеже обороны Ленинграда, где в августе 1941 г. находилось одно из орудий крейсера «Аврора» и где сражались моряки-артиллеристы КФБ, в составе батареи из 9 орудий». Памятный знак «Взрыв». Фото 19.05.2022 г.





Фото 06. ОКН регионального значения «Памятный знак «Взрыв», на рубеже обороны Ленинграда, где в августе 1941 г. находилось одно из орудий крейсера «Аврора» и где сражались моряки-артиллеристы КФБ, в составе батареи из 9 орудий». Мемориальная плита с портретом А.А. Антонова. Общий вид. Фото 19.05.2022 г.






Фото 07. ОКН регионального значения «Памятный знак «Взрыв», на рубеже обороны Ленинграда, где в августе 1941 г. находилось одно из орудий крейсера «Аврора» и где сражались моряки-артиллеристы КФБ, в составе батареи из 9 орудий». Мемориальная плита с портретом А.А. Антонова. Фрагмент. Фото 19.05.2022 г.





Фото 08. ОКН регионального значения «Памятный знак «Взрыв», на рубеже обороны Ленинграда, где в августе 1941 г. находилось одно из орудий крейсера «Аврора» и где сражались моряки-артиллеристы КФБ, в составе батареи из 9 орудий». Территория памятника. Фото 19.05.2022 г.



Фото 09. ОКН регионального значения «Памятный знак «Взрыв», на рубеже обороны Ленинграда, где в августе 1941 г. находилось одно из орудий крейсера «Аврора» и где сражались моряки-артиллеристы КФБ, в составе батареи из 9 орудий». Памятный знак «Взрыв». Фото 19.05.2022 г.





Фото 10. ОКН регионального значения «Памятный знак «Взрыв», на рубеже обороны Ленинграда, где в августе 1941 г. находилось одно из орудий крейсера «Аврора» и где сражались моряки-артиллеристы КФБ, в составе батареи из 9 орудий». Мемориальная плита. Фото 19.05.2022 г.





Фото 11. ОКН регионального значения «Памятный знак «Взрыв», на рубеже обороны Ленинграда, где в августе 1941 г. находилось одно из орудий крейсера «Аврора» и где сражались моряки-артиллеристы КФБ, в составе батареи из 9 орудий». Общий вид на орудийный дворик. Фото 19.05.2022 г.



Фото 12. ОКН регионального значения «Памятный знак «Взрыв», на рубеже обороны Ленинграда, где в августе 1941 г. находилось одно из орудий крейсера «Аврора» и где сражались моряки-артиллеристы КФБ, в составе батареи из 9 орудий». Станина второго орудия. Фото 19.05.2022 г.





Фото 13. ОКН регионального значения «Памятный знак «Взрыв», на рубеже обороны Ленинграда, где в августе 1941 г. находилось одно из орудий крейсера «Аврора» и где сражались моряки-артиллеристы КФБ, в составе батареи из 9 орудий». Якорь петровского времени. Фото 19.05.2022 г.





Фото 14. ОКН регионального значения «Памятный знак «Взрыв», на рубеже обороны Ленинграда, где в августе 1941 г. находилось одно из орудий крейсера «Аврора» и где сражались моряки-артиллеристы КФБ, в составе батареи из 9 орудий». Якорь петровского времени. Фото 19.05.2022 г.





Фото 15. ОКН регионального значения «Памятный знак «Взрыв», на рубеже обороны Ленинграда, где в августе 1941 г. находилось одно из орудий крейсера «Аврора» и где сражались моряки-артиллеристы КФБ, в составе батареи из 9 орудий». Вид на могилу А.А. Антонова. Фото 19.05.2022 г.





Фото 16. ОКН регионального значения «Памятный знак «Взрыв», на рубеже обороны Ленинграда, где в августе 1941 г. находилось одно из орудий крейсера «Аврора» и где сражались моряки-артиллеристы КФБ, в составе батареи из 9 орудий». Памятник на могиле А.А. Антонова. Фото 19.05.2022 г.





Фото 17. ОКН регионального значения «Памятный знак «Взрыв», на рубеже обороны Ленинграда, где в августе 1941 г. находилось одно из орудий крейсера «Аврора» и где сражались моряки-артиллеристы КФБ, в составе батареи из 9 орудий». Вид на могилу А.А. Антонова и общий вид на территорию. Фото 19.05.2022 г.





Фото 18. ОКН регионального значения «Памятный знак «Взрыв», на рубеже обороны Ленинграда, где в августе 1941 г. находилось одно из орудий крейсера «Аврора» и где сражались моряки-артиллеристы КФБ, в составе батареи из 9 орудий». Орудийный дворик. Фото 19.05.2022 г.





Фото 19. ОКН регионального значения «Памятный знак «Взрыв», на рубеже обороны Ленинграда, где в августе 1941 г. находилось одно из орудий крейсера «Аврора» и где сражались моряки-артиллеристы КФБ, в составе батареи из 9 орудий». Вид на памятный знак. Окоп. Фото 19.05.2022 г.

**Приложение № 4** к акту по результатам государственной историко-культурной экспертизы проектной документации на проведение работ по сохранению объекта культурного наследия регионального значения «Памятный знак «Взрыв», на рубеже обороны Ленинграда, где в августе 1941 г. находилось одно из орудий крейсера «Аврора» и где сражались моряки-артиллеристы КБФ, в составе батареи из 9 орудий», расположенного по адресу: Ленинградская область, Ломоносовский муниципальный район, Виллозское сельское поселение, д. Пикколово, памятный знак «Взрыв» (д. Виллози, в 30 км. к юго-востоку от г. Ломоносова, к востоку от деревни, близ ж.д. станции Можайская, у южного склона Вороньей Горы), предусмотренных проектом: «Проектная документация по сохранению объекта культурного наследия регионального значения «Памятный знак «Взрыв», на рубеже обороны Ленинграда, где в августе 1941 г. находилось одно из орудий крейсера «Аврора» и где сражались моряки-артиллеристы КБФ, в составе батареи из 9 орудий», выполненным ООО «РБМ Реконструкция» в 2022 г., шифр: РБМ-001/2022-ПСД

**Задание на проведение работ по сохранению объекта культурного наследия**

СОГЛАСОВАНО:

Директор государственного казенного учреждения Ленинградской области «Дирекция по сохранению объектов культурного наследия»



О.А. Степанов  
(Ф.И.О.)

" \_\_\_\_\_ 2020 г.

УТВЕРЖДАЮ:

Заместитель председателя комитета – начальник департамента государственной охраны, сохранения и использования объектов культурного наследия

  
(подпись)

Г.Е. Лазарева  
(Ф.И.О.)

" \_\_\_\_\_ 2020 г.



## ЗАДАНИЕ

на проведение работ по сохранению объекта культурного наследия, включенного в единый государственный реестр объектов культурного наследия (памятников истории и культуры) народов Российской Федерации, или выявленного объекта культурного наследия

от 16.09.20 № 04-05/20-58

1. Наименование и категория историко-культурного значения объекта культурного наследия, включенного в единый государственный реестр объектов культурного наследия (памятников истории и культуры) народов Российской Федерации (далее - реестр), или наименование выявленного объекта культурного наследия:

Объект культурного наследия регионального значения Памятный знак «Взрыв», на рубеже обороны Ленинграда, где в августе 1941 г. находилось одно из орудий крейсера «Аврора» и где сражались моряки-артиллеристы ЕБФ, в составе батареи из 9 орудий»

2. Адрес места нахождения объекта культурного наследия, включенного в реестр, или выявленного объекта культурного наследия по данным органов технической инвентаризации:

Ленинградская область

(субъект Российской Федерации)

Ломоносовский муниципальный район, Виллозское сельское поселение, п. Пикколово

(населенный пункт)

улица

-

д.

-

корп./стр.

-

офис/кв.

-

3. Сведения о собственнике либо ином законном владельце объекта культурного наследия, включенного в реестр, или выявленного объекта культурного наследия:

Собственник (законный владелец):

(указать полное наименование, организационно-правовую форму юридического лица в соответствии с учредительными документами; фамилию, имя, отчество (при наличии) - для физического лица)

Адрес места нахождения:

(субъект Российской Федерации)



Комитет по культуре  
Ленинградской  
области

01-08-7764/2020-0-1  
17.09.2020





<p>документации и требованиях к их содержанию» (письмо Минкультуры России» от 24 марта 2015 года № 90-01-39-ГП).</p> <p>в) документально-протокольная фотофиксация;</p> <p>г) разработка проекта первоочередных противоаварийных и консервационных мероприятий (при необходимости), на основании отчета о техническом состоянии (акта технического состояния) объекта культурного наследия или предварительного инженерного заключения, включающего:</p> <ul style="list-style-type: none"> <li>- пояснительную записку,</li> <li>- рабочую документацию,</li> <li>- объектную и локальные сметы.</li> </ul> <p>д) исходно-разрешительная документация.</p>	
<p>Раздел 2. Комплексные научные исследования:</p>	
<p>1. Этап до начала производства работ</p>	<p>2. Этап в процессе производства работ</p>
<p>а) историко-архивные и библиографические исследования;</p> <p>б) историко-архитектурные натурные исследования;</p> <p>в) инженерно-технические исследования;</p> <p>г) инженерные химико-технологические исследования по строительным и отделочным материалам;</p> <p>д) исследования по объемным параметрам и специальные инженерно-технологические исследования;</p> <p>ж) отчет по комплексным научным исследованиям.</p>	
<p>Раздел 3. Проект реставрации и приспособления:</p>	
<p>1. Эскизный проект (архитектурные и конструктивные решения проекта)</p>	<p>2. Проект</p>
<p>а) пояснительная записка с обоснованием проектных решений;</p> <p>б) архитектурные решения;</p> <p>в) конструктивные и объемно-планировочные решения.</p>	<p>а) пояснительная записка;</p> <p>б) архитектурные решения;</p> <p>в) конструктивные решения;</p> <p>г) инженерное оборудование, сети инженерно-технического обеспечения, инженерно-технические мероприятия, технологические решения (при необходимости);</p> <p>д) проект организации работ по сохранению и приспособлению;</p> <p>е) сводный сметный расчет;</p> <p>ж) перечень мероприятий по охране окружающей среды;</p> <p>з) перечень мероприятий по обеспечению пожарной безопасности;</p> <p>и) перечень мероприятий по обеспечению доступа инвалидов и малоподвижных групп населения к объектам культурного наследия;</p> <p>к) иная документация (предусмотренная федеральными законами и/или определенная заданием на разработку научно-проектной документации);</p>
<p>Раздел 4. Рабочая проектная документация:</p>	
<p>1. Этап до начала производства работ</p>	<p>2. Этап в процессе производства работ</p>
<p>а) рабочий проект ремонтно-реставрационных работ;</p> <p>б) технологии ремонта и реставрации строительных и отделочных материалов;</p> <p>в) отдельные архитектурные детали;</p>	<p>а) уточнение проектных решений по результатам раскрытий в процессе производства реставрационных работ</p>

<p>г) чертежи изделий (план, фасад, разрез);</p> <p>д) чертежи общего вида конструкций;</p> <p>е) чертежи деталей и узлов конструкций;</p> <p>ж) чертежи на изготовление реставрационных строительных изделий и конструкций индивидуального изготовления;</p> <p>з) маркировочные чертежи и шаблоны;</p> <p>и) спецификации на материалы и изделия;</p> <p>к) ведомости и сводные ведомости потребности в материалах;</p> <p>л) подготовка сметных расчетов на ремонтно-реставрационные работы объекта.</p> <p>Разрабатывается в соответствии с ГОСТ 21.501-2011 Система проектной документации для строительства (СПДС). Правила выполнения рабочей документации архитектурных и конструктивных решений</p>	
<p>Раздел 5. Отчетная документация: представить после завершения производства работ по сохранению объекта культурного наследия. Отчётная документация оформляется и утверждается в соответствии с приказом Министерства культуры Российской Федерации от 25 июня 2015 года № 1840 «Об утверждении состава и порядка утверждения отчётной документации о выполнении работ по сохранению объекта культурного наследия, включённого в единый государственный реестр объектов культурного наследия (памятников истории и культуры) народов Российской Федерации, или выявленного объекта культурного наследия, порядка приёмки работ по сохранению объекта культурного наследия и подготовки акта приёмки выполненных работ по сохранению объекта культурного наследия, включённого в единый государственный реестр объектов культурного наследия (памятников истории и культуры) народов Российской Федерации, или выявленного объекта культурного наследия и его формы».</p>	

9. Порядок и условия согласования проектной документации на проведение работ по сохранению объекта культурного наследия:

<p>К проведению работ по сохранению объекта культурного наследия, включенного в единый государственный реестр объектов культурного наследия (памятников истории и культуры) народов Российской Федерации допускаются юридические лица и индивидуальные предприниматели, имеющие лицензию на осуществление деятельности по сохранению объектов культурного наследия (памятников истории и культуры) народов Российской Федерации в соответствии с законодательством Российской Федерации о лицензировании отдельных видов деятельности.</p> <p>Работы по консервации и реставрации объектов культурного наследия, включенных в единый государственный реестр объектов культурного наследия (памятников истории и культуры) народов Российской Федерации проводятся физическими лицами, аттестованными федеральным органом охраны объектов культурного наследия в установленном им порядке, состоящими в трудовых отношениях с юридическими лицами или индивидуальными предпринимателями, имеющими лицензию на осуществление деятельности по сохранению объектов культурного наследия (памятников истории и культуры) народов Российской Федерации, а также физическими лицами, аттестованными федеральным органом охраны объектов культурного наследия в установленном им порядке, являющимися индивидуальными предпринимателями, имеющими лицензию на осуществление деятельности по сохранению объектов культурного наследия (памятников истории и культуры) народов Российской Федерации.</p> <p>Государственная историко-культурная экспертиза проектной документации</p> <p>Предоставление положительного заключения государственной историко-культурной экспертизы на разработанную проектную документацию;</p> <p>Предоставление положительного решения органа охраны объектов культурного наследия о согласии с выводами, изложенными в заключении историко-культурной экспертизы на разработанную проектную документацию;</p> <p>Предоставление положительного заключения о согласовании в органе охраны</p>
---



объектов культурного наследия проектной документации.

Экспертиза сметной документации (организацией, имеющей действующее свидетельство Федеральной службы по аккредитации).

Предоставление положительного заключения экспертизы сметной документации (организацией, имеющей действующее свидетельство Федеральной службы по аккредитации).

В случае, если затрагиваются конструктивные и другие характеристики безопасности объекта культурного наследия, положительное заключение государственной экспертизы на проектную документацию (ГАУ «Леноблгосэкспертиза»).

10. Требования по научному руководству, авторскому и техническому надзору:

Лицо, осуществляющее разработку проектной документации, необходимой для проведения работ по сохранению объекта культурного наследия, включенного в единый государственный реестр объектов культурного наследия (памятников истории и культуры) народов Российской Федерации осуществляет научное руководство проведением этих работ и авторский надзор за их проведением.

11. Дополнительные требования и условия:

Необходимость уведомления органа охраны объектов культурного наследия об организации, являющейся разработчиком проектной документации, имеющей лицензию на осуществление деятельности по сохранению объектов культурного наследия; работы проводятся специалистами, аттестованными федеральным органом охраны объектов культурного наследия в порядке, устанавливаемом в соответствии с пунктом 29 статьи 9 Федерального закона от 25.06.2002 N 73-ФЗ «Об объектах культурного наследия (памятниках истории и культуры) народов Российской Федерации».

В случае проведения научно-исследовательских и изыскательских работ на объекте культурного наследия организации, являющейся разработчиком проектной документации, имеющей лицензию на осуществление деятельности по сохранению объектов культурного наследия, необходимо разрешение на проведение работ по сохранению объекта культурного наследия, включенного в единый государственный реестр объектов культурного наследия (памятников истории и культуры) народов Российской Федерации, или выявленного объекта культурного наследия в соответствии с приказом Министерства культуры Российской Федерации от 21 октября 2015 года № 2625.

Задание подготовлено:

Начальник отдела по осуществлению полномочий Ленинградской области с сфере объектов культурного наследия департамента государственной охраны, сохранения и использования объектов культурного наследия комитета по культуре Ленинградской области

\_\_\_\_\_  
(должность, наименование органа охраны объектов культурного наследия)

  
(Подпись)

\_\_\_\_\_  
Волкова С.А.  
(Ф.И.О. полностью)

**Приложение № 5** к акту по результатам государственной историко-культурной экспертизы проектной документации на проведение работ по сохранению объекта культурного наследия регионального значения «Памятный знак «Взрыв», на рубеже обороны Ленинграда, где в августе 1941 г. находилось одно из орудий крейсера «Аврора» и где сражались моряки-артиллеристы КБФ, в составе батареи из 9 орудий», расположенного по адресу: Ленинградская область, Ломоносовский муниципальный район, Виллозское сельское поселение, д. Пикколово, памятный знак «Взрыв» (д. Виллози, в 30 км. к юго-востоку от г. Ломоносова, к востоку от деревни, близ ж.д. станции Можайская, у южного склона Вороньей Горы), предусмотренных проектом: «Проектная документация по сохранению объекта культурного наследия регионального значения «Памятный знак «Взрыв», на рубеже обороны Ленинграда, где в августе 1941 г. находилось одно из орудий крейсера «Аврора» и где сражались моряки-артиллеристы КБФ, в составе батареи из 9 орудий», выполненным ООО «РБМ Реконструкция» в 2022 г., шифр: РБМ-001/2022-ПСД

**Выкопировка из Решения Леноблисполкома № 189 от 16.05. 1988 г.**



ЛЕНИНГРАДСКИЙ ОБЛАСТНОЙ СОВЕТ НАРОДНЫХ ДЕПУТАТОВ  
ИСПОЛНИТЕЛЬНЫЙ КОМИТЕТ

Р Е Ш Е Н И Е

от 16.05.88 № 189

Ленинград

Об утверждении списка военно-исторических памятников и памятных мест, подлежащих охране в Ленинградской области

Исполнительный комитет Ленинградского областного Совета народных депутатов отмечает, что Управлением культуры проведена значительная работа по выявлению и учету в районах и городах области военно-исторических памятников и памятных мест, связанных с борьбой советского народа за свободу и независимость нашей Родины. Постановлениями Совета Министров РСФСР 43 таких памятника утверждены как памятники республиканского значения, а более сорока взяты под государственную охрану решениями облисполкома.

В связи с выявлением и взятием на учет за последние годы еще более 600 военно-исторических памятников и памятных мест, в соответствии с Законом РСФСР "Об охране и использовании памятников истории и культуры" по согласованию с Министерством культуры РСФСР Исполнительный комитет Ленинградского областного Совета народных депутатов РЕШИЛ:

1. Утвердить представленный Управлением культуры прилагаемый список военно-исторических памятников и памятных мест, подлежащих охране как памятники местного (областного) значения.

2. Исполкомам городских и районных Советов народных депутатов:

2.1. Обеспечить сохранение и содержание в благоустроенном состоянии названных памятников и памятных мест при участии предприятий, учреждений и организаций, на территории или в принадлежности которых находятся эти памятники и памятные



места, а также других организаций - на шефских и общественных началах.

2.2. Не допускать случаев выполнения работ по капитальному благоустройству, ремонту, реконструкции и обозначению памятников и памятных мест, включая установку памятных знаков и памятных досок, без ведома и согласования с инспекцией охраны памятников Управления культуры.

2.3. Оказывать помощь и содействие инспекции охраны памятников, городским и районным отделениями Всероссийского общества охраны памятников истории и культуры в проведении мероприятий по выявлению и обследованию памятников и памятных мест, оформлению охранной документации и паспортизации памятников.

3. Предложить Управлению жилищно-коммунального хозяйства, Агропромышленному комитету области, Главному управлению архитектуры и градостроительства облисполкома, областному военному комиссариату, Отделу народного образования и просить Ленинградский областной комитет ВЛКСМ, областной совет по туризму и экскурсиям Леноблсовпрофа, областное отделение Всероссийского общества охраны памятников истории и культуры, Ленинградскую секцию Советского комитета ветеранов войны усилить свое участие в мероприятиях по охране, благоустройству и пропаганде военно-исторических памятников.

4. Отметить активную работу областного, городских и районных отделений Всероссийского общества охраны памятников истории и культуры по выявлению, обследованию, благоустройству и пропаганде военно-исторических памятников Ленинградской области.

5. Управлению культуры:

5.1. Продолжить работу по выявлению и учету военно-исторических памятников и памятных мест, а также памятников других категорий на территории области.

5.2. Подготовить и выпустить типографским способом в 1988-1989 годах справочник с перечнем всех находящихся в городах и районах Ленинградской области памятников истории и культуры, состоящих под государственной охраной (во исполнение постановления Совета Министров РСФСР от 24.01.80 № 54).

5.3. Усилить контроль за состоянием военно-исторических памятников и памятных мест, а также за проводимыми работами

по их благоустройству и обозначению.

6. Контроль за исполнением решения возложить на заместителя председателя облисполкома В.П.Ворфоломеева.

Первый заместитель  
председателя исполкома

Секретарь исполкома



Л. Койколайнен

В. Пылин



## СПРАВКА

о военно-исторических памятниках и памятных местах  
советского времени в районах и городах Ленинградской  
области на ~~28/IV/1988г~~ 1/I-88.

№ п/п	Районы и города	Число памятников и памятных мест		Всего памятников и памятных мест		Стр.
		Утв. до 1988г.	Сумма до 1/1-88г	Лиц	Об	
1	2	3	4	5	6	7
I.	Бокситогорский р-н	2/-	16	2	18	2
2.	Волосовский р-н	0 -/-	30	4	30	4
3.	г. Волхов	-/1	7	2	8	8
4.	Волховский р-н	I/3	18	3	22	10
5.	Всеволожский р-н	+1 12 11/3	70-1	9	84	13
6.	г. Выборг	I/I	3	1	5	22
7.	Выборгский р-н	-/9	43	5	52	23
8.	г. Гатчина	I/-	8	2	9	28
9.	Гатчинский р-н	-/2	66-1	8	68	30
10.	Кингисеппский р-н	-/8	76	9	84	38
II.	Киришский р-н	0 -/-	23	3	23	47
12.	Кировский р-н	II/-	47+4	6	58+4	50
13.	Лодейнопольский р-н	I/3	20	3	24	56
14.	Ломоносовский р-н	7/I	45-1	6	53	59
15.	Лужский р-н	2/2	61	7	65	65
16.	Подпорожский р-н	-/1	24	3	25	72
17.	Приозерский р-н	-/2	19	3	21	75
18.	Сланцевский р-н	-/1	25	3	26	78
19.	г. Сосновый Бор	I/2	6	1	7	81
20.	Тихвинский р-н	4/2	20	3	26	82
21.	Тосненский р-н	I/2	39-1	5	42	85
		<del>43/41</del>	666	88	750	-
		84 85	669		754	

## Условное обозначение:

В графе 3 числитель дроби означает памятники, утвержденные Совмином РСФСР, знаменатель - памятники, утвержденные Леноблсполкомом.

~~Всего в области~~

Инспекция охраны памятн.  
Упр. культуры



## 14. ЛОМОНОСОВСКИЙ РАЙОН

№ п/п	Местонахождение памятников и памятных мест	Наименование памятников и памятных мест
1	2	3
	<u>Большая Ижора, раб. поселок,</u> в 2-х местах	
1.	В 250 м. к северо-востоку от ж.д. станции, на новом гражданском кладбище.	Братское захоронение советских воинов, погибших в 1941-44 гг. ✓
2.	К юго-востоку от ж.д. станции на Октябрьской улице, близ д. № 5, на старом гражданском кладбище.	Братское захоронение военных моряков-балтийцев, погибших в 1919 г.; в числе захороненных - активные участники гражданской войны: <u>АММЕЛЕРМАН П.Н.</u> , <u>ВЕЛЕЩИНСКИЙ П.Ю.</u> , <u>СУРГИН М.А.</u> ; их именами названы улицы в Кронштадте. ✓
	<u>Лебежье, раб. поселок,</u> в зоне поселка и всего окрестностях, в 7 местах:	
3.	Приморская ул., д. 57.	Дом, где во время Великой Отечественной войны находился штаб партизанского отряда Ораниенбаумского района. На доме установлена памятная доска. ✓
4.	ул. Степанова, д. 5.	Дом, где в 1941-44 гг. находился штаб Ижорского укрепрайона КВФ. На доме установлена памятная доска. ✓
5.	В западных окрестностях раб. поселка Лебежье.	Быв. форт "Красная Горка" - мемориальный комплекс, в составе: <ul style="list-style-type: none"> <li>а) Блиндаж, где находился командный пункт артиллерийской батареи и помещение для укрытия артиллеристов (бетонированное сооружение).</li> <li>б) Братское захоронение военных моряков и воинов армейских частей, погибших в 1919, 1921, 1941-44 гг.</li> <li>в) площадка боевой техники, где установлено пять артиллерийских орудий различного назначения.</li> <li>г) памятник-стела, посвященный боевому значению форта в годы гражданской и Великой Отечественной войн, при защите Петрограда-Ленинграда. ✓</li> </ul>



I	2	3	
			д) памятник-якорь (с флагом и памятной плитой), посвященный советским морякам-артиллеристам.
6.	В 300 м. к юго-западу от ж.д. ст. Лебяжье, на гражданском кладбище.	Братское захоронение советских воинов, погибших в годы гражданской и Великой Отечественной войн.	✓
7.	В 1,5 км. к югу от пос. Лебяжье, в зоне быв. д. Борки, у гражданского кладбища.	Братское захоронение советских воинов, погибших в 1941-44 гг.: рядом установлена стела, где обозначено более 1300 фамилий летчиков-балтийцев, которые базировались на аэродроме "Борки" и погибли в 1941-45 гг. в боях над морем, защищая Ленинград. Среди погибших летчиков обозначено 10 Героев Советского Союза, в том числе: АФАНАСЬЕВ Н.Ф., БАЙСУЛТАНОВ А.И., ВАСИЛЬЕВ М.Я., КОЖАНОВ П.П., КОЛЕСНИК П.А., КУЗНЕЦОВ А.И., НИКОЛАЕВ Н.И., ПОТАПОВ А.С., РЕНЗАЕВ А.И., ЧЕРНЫШОВ А.П.	✓
8.	В 8 км. к югу от поселка Лебяжье, в зоне бывшего хутора Пульман.	Братское захоронение советских воинов, погибших в 1941-44 гг.	✓
9.	В 15 км. к юго-востоку от пос. Лебяжье.	Памятник-стела на месте сожженной фашистами дер. Ломоносова.	✓
В СЕЛЬСКОЙ МЕСТНОСТИ.			
10.	д. Видлози, в 30 км к юго-востоку от г. Ломоносова, к востоку от деревни, близ ж.д. станции Момайская, у южного склона Вороньей Горы.	Памятный знак "Взрыв", на рубеже обороны Ленинграда, где в августе 1941 г. находилось одно из орудий крейсера "Аврора" и где сражались моряки-артиллеристы ЕБФ, в составе батареи из 9 орудий.	
11.	д. Витино, в 12 км к западу от с. Русско-Высоцкое, на западной стороне деревни.	Памятный знак-обелиск на месте подвига и гибели Героя Советского Союза ФЕДОРОВА Тимофея Васильевича. В послевоенное время останки героя перенесены в Красносельский район г. Ленинграда.	✓ ГСС
	Ж.д. ст. Воронка, на линии Ломоносов-Котлы-Гдов, в 9 км. севернее села Копорье, к юго-востоку от станции в 6 местах.		
12.	В 2-х км. юго-восточнее ж.д. ст. Воронка.	Памятный знак-стела на месте, сожженной фашистами деревни Нижние Лужки.	✓

12 Ст. д. Мурило, в ст. № 42



1	2	3	
13. В 3.5 км. юго-восточнее ж.д.ст. <u>Воронка</u> .	Памятный знак-стела на месте сожженной фашистами деревни <u>Средние Лужки</u> .		✓
14. В 4-х км. к юго-востоку станции <u>Воронка</u> , близ памятника на месте сожженной фашистами дер. <u>Средние Лужки</u> .	Памятник-обелиск на месте подвига Героя Советского Союза <u>ВЕРЕСОВА В.И.</u> , в декабре 1941 г. Захоронен в дер. <u>Глобицы</u> .		✓
15. В 5 км. юго-восточнее ст. <u>Воронка</u> .	Памятный знак-стела на месте сожженной фашистами дер. <u>Верхние Лужки</u> .		✓
16. В 7 км. восточнее ст. <u>Воронка</u> .	Памятный знак-стела на месте сожженной фашистами деревни <u>Готобужи</u> .		✓
17. В 8 км. юго-восточнее ст. <u>Воронка</u> .	Памятный знак-стела на месте сожженной фашистами дер. <u>Фабричная Слобода</u> .		✓
18. Д. <u>Воронино</u> , в 24 км. западнее д. <u>Гостилицы</u> , к северу от деревни, близ <u>Лубенского озера</u> .	Братское захоронение советских воинов, погибших в 1941-44 гг.		✓
19. д. <u>Глобицы</u> , в 15 км. к востоку от с. <u>Копорье</u> , в окрестностях деревни, у развилки дорог на с. <u>Копорье</u> .	Братское захоронение советских воинов, погибших в 1941-44 гг., в том числе - Герой Советского Союза <u>ВЕРЕСОВ В.И.</u> (1913-1941).		✓
д. <u>Гостилицы</u> , в 20 км. к югу от г. <u>Ломоносова</u> , на 23 км. <u>Гостилицкого шоссе</u> , в 2-х местах.			
20. В центре деревни, близ памятника-обелиска, относящегося к "Зеленому поясу Славы" Ленинграда.	Братское захоронение советских воинов, погибших в 1941-44 гг.; обозначено более 2500 фамилий погибших, в том числе 4 Героя Советского Союза - <u>ПАЛЬЧИКОВ С.П.</u> , <u>РЫТОВ Н.А.</u> , <u>СКУРИДИН А.К.</u> , <u>СПИРИН А.И.</u>		✓
21. На западной стороне деревни, в сквере.	Братское захоронение советских воинов, погибших в 1919 г.		✓
22. <u>Гостилицкое шоссе</u> , на 4 км. к югу от ж.д.станции <u>Старый Петергоф</u> , на западной стороне шоссе.	Памятный знак-стела на месте сожженной фашистами д. <u>Агакули</u> .		✓
23. <u>Гостилицкое шоссе</u> , на 7 км. на западной стороне шоссе.	Памятный знак-стела герою-разведчику <u>СУХАНОВУ М.К.</u> , закрутившему своим телом амбразуру вражеского дзота на этом рубеже в августе 1942 г.		✓



- | 1   | 2 | 3   |
|---|---|---|
| 24. <u>Гостилицкое шоссе</u> , на 15 км. на западной стороне шоссе.   |   | Памятный знак-стела на месте сожженной фашистами деревни <u>Коровино</u> .  |
| 25. <u>д. Гора Валдай</u> , в 12 км. к западу от пос. Лебяжье, в 2-х км. к северу от деревни.   |   | Бывший форт "Серая Лошадь", сыгравший важную роль в боях за Петроград в 1919 г. и в битве за Ленинград в 1941-44 гг.                                    |
| 26. <u>пос. Андигородок</u> , в 10 км. к юго-востоку от г. Ломоносова, в 2 км. южнее д. Низино.   |   | Братское захоронение советских воинов, погибших в 1941-44 гг., здесь захоронен Герой Советского Союза летчик <u>БРИНЬКО</u> Петр Антонович (1915-1941). |
| <u>д. Ковачи</u> , в 13 км. к юго-западу от пос. Лебяжье, в 2-х местах  |   |   |
| 27. На восточной окраине деревни.   |   | Братское захоронение советских воинов, погибших в 1919 г.   |
| 28. В 2-х км. к востоку от деревни.   |   | Памятный знак-стела на месте сожженной фашистами деревни <u>Тентелово</u> .   |
| 29. <u>с. Копорье</u> , в западной зоне района, в 18 км. южнее г. Сосновый Бор, близ сельского Дома культуры.   |   | Братское захоронение советских воинов, погибших в 1919 и в 1941-44 гг.  |
| 30. <u>д. Ломаха</u> , в 5 км. южнее Копорья, близ магазина сельпо.<br><u>д. Лопухинка</u> , в 15 км. к западу от д. Гостилицы, в зоне деревни и окрестностях, в 3-х местах |   | Братское захоронение советских воинов, погибших в 1941-44 гг.   |
| 31. На западной окраине деревни, к северу от дороги на Копорье.   |   | Памятник-стела (из бетона) партизанам, действовавшим в зоне этой деревни во время Великой Отечественной войны.  |
| 32. На западной окраине деревни, к югу от дороги на Копорье.  |   | Братское захоронение советских воинов, погибших в 1919 и 1941-1944 гг.  |
| 33. В 10 км. к западу от деревни <u>Лопухинка</u> .   |   | Памятный знак-стела на месте сожженной фашистами <u>д. Загорново</u> .  |
| 34. <u>д. Нижняя Колония</u> , близ Красносельского района Ленинграда, на гражданском кладбище.   |   | Братское захоронение советских воинов, погибших в 1941-44 гг.   |

)} В списке ИА - д. Зорькина, № 19

1	2	3
35. д. Низино, в 9 км. к юго-востоку от ст. Ломоносова, близ здания клуба.	Памятник-стела советским воинам-ополченцам, участникам боев в зоне этой деревни во время Великой Отечественной войны. Памятник из гранита с металлическим якорем и цепями (на рубеже обороны).	✓
36. пос. Новоселье, в 24 км. к юго-востоку от г. Ломоносова; близ Красносельского района Ленинграда, на гражданском кладбище.	Братское захоронение советских воинов, погибших в 1919 г.	✓
37. д. Пеники, в 9 км. к западу от г. Ломоносова, в 2 км. от ж.д. ст. Бронка, к юго-западу от деревни, на гражданском кладбище.	Братское захоронение советских воинов, погибших в 1941-1944 гг.; в числе погибших - ЗУБКОВ П.С., закрывший своим телом амбразуру вражеского дзота 11 февраля 1942 г.	✓
38. д. Порожки, на 19 км. Гостилицкого шоссе, в 2х км. к западу от деревни, на горе Колокольной.	Памятник-обелиск на рубеже обороны советских войск в 1941-44 гг.	✓) 1
39. д. Порожки, в 4-х км. к западу от деревни.	Памятник-обелиск на месте сожженной фашистами деревни Гордово.	✓) 2
40. д. Разбегаево, близ Красносельского района Ленинграда, на восточной окраине деревни.	Мемориальный комплекс, в составе: а) Памятник-обелиск на рубеже обороны подступов к Петрограду в октябре 1919 г. В боях с белогвардейцами здесь отличились курсанты высшего военно-морского училища им. Фрунзе. б) Братское захоронение советских воинов, погибших в 1919 г. и в 1941-44 гг.	✓
Пос. Ропша, на восточной стороне района, в 2-х местах.		
41. Близ стадиона, в парке.	Памятное место, где захоронены советские воины, погибшие в 1941-1944 гг., в том числе - Герой Советского Союза летчик ПЕТРОВ Георгий Георгиевич (1910-1944).	✓
42. На гражданском кладбище.	Братское захоронение советских воинов, погибших в 1941-44 гг.	✓

1) Вн. д. Восточный, в ст. ИЛ, в 30/м  
2) — — — — — 26/7



1	2	3
43. с. Русско-Высоцкое, в 9 км. к западу от Красного Села, в 1 км. к северу от села Русско-Высоцкое.	Памятник-дот на рубеже обороны советских войск в 1941 г. На доте установлена памятная доска.	✓
44. д. Сокули, в 7 км. к юго-востоку от д. Гостиллицы, в 300 м. к северу от деревни.	Памятник-стела на месте подвига и гибели Героя Советского Союза СКУРИДИНА Ивана Кувряновича. Останки Героя перенесены в д. Гостиллицы.	✓
45. д. Шепелево, в 9 км. севернее г. Сосновый Бор, к западу от деревни, близ шоссе Ломоносов-Сосновый Бор.	Братское захоронение летчиков-балтийцев и воинов армейских частей, погибших в 1941-44 гг; обозначено более 500 фамилий погибших, в том числе Герой Советского Союза летчик КОСЕНКО Ю.Х. (1922-1944).	✓

Утвержденные ранее Совмином РСФСР и Облсполкомом военно-исторические памятники и памятные места, находящиеся в Ломоносовском районе, в данном списке не отражаются (8 памятных мест и объектов).

Расстояние сельских населенных пунктов от райцентра и других населенных мест указаны ориентировочно, по прямой линии.



**Приложение № 6** к акту по результатам государственной историко-культурной экспертизы проектной документации на проведение работ по сохранению объекта культурного наследия регионального значения «Памятный знак «Взрыв», на рубеже обороны Ленинграда, где в августе 1941 г. находилось одно из орудий крейсера «Аврора» и где сражались моряки-артиллеристы КБФ, в составе батареи из 9 орудий», расположенного по адресу: Ленинградская область, Ломоносовский муниципальный район, Виллозское сельское поселение, д. Пикколово, памятный знак «Взрыв» (д. Виллози, в 30 км. к юго-востоку от г. Ломоносова, к востоку от деревни, близ ж.д. станции Можайская, у южного склона Вороньей Горы), предусмотренных проектом: «Проектная документация по сохранению объекта культурного наследия регионального значения «Памятный знак «Взрыв», на рубеже обороны Ленинграда, где в августе 1941 г. находилось одно из орудий крейсера «Аврора» и где сражались моряки-артиллеристы КБФ, в составе батареи из 9 орудий», выполненным ООО «РБМ Реконструкция» в 2022 г., шифр: РБМ-001/2022-ПСД

#### **План границ территории объекта культурного наследия**



АДМИНИСТРАЦИЯ ЛЕНИНГРАДСКОЙ ОБЛАСТИ  
КОМИТЕТ ПО СОХРАНЕНИЮ КУЛЬТУРНОГО НАСЛЕДИЯ  
ЛЕНИНГРАДСКОЙ ОБЛАСТИ

---

---

**ПРИКАЗ**

«03» сентября 2022 года

№ 01-03/22-119

г. Санкт-Петербург

**Об установлении границ территории объекта культурного наследия регионального значения «Памятный знак «Взрыв», на рубеже обороны Ленинграда, где в августе 1941г. находилось одно из орудий крейсера «Аврора» и где сражались моряки-артиллеристы КБФ, в составе батареи из 9 орудий», расположенного по адресу: Ленинградская область, Ломоносовский муниципальный район, Виллозское сельское поселение, д. Пикколово, памятный знак «Взрыв»**

В соответствии со статьями 3.1, 9.2, 33 Федерального закона от 25 июня 2002 года № 73-ФЗ «Об объектах культурного наследия (памятниках истории и культуры) народов Российской Федерации», статьей 4 областного закона Ленинградской области от 25 декабря 2015 года № 140-оз «О государственной охране, сохранении, использовании и популяризации объектов культурного наследия (памятников истории и культуры) народов Российской Федерации, расположенных на территории Ленинградской области», пунктами 2.1.2, 2.3.7 Положения о комитете по сохранению культурного наследия Ленинградской области, утвержденного постановлением Правительства Ленинградской области от 24 декабря 2020 года № 850, приказываю:

1. Установить границы территории объекта культурного наследия регионального значения «Памятный знак «Взрыв», на рубеже обороны Ленинграда, где в августе 1941г. находилось одно из орудий крейсера «Аврора» и где сражались моряки-артиллеристы КБФ, в составе батареи из 9 орудий», расположенного по адресу: Ленинградская область, Ломоносовский муниципальный район, Виллозское сельское поселение, д. Пикколово, памятный знак "Взрыв", согласно приложению 1 к настоящему приказу.

2. Установить режим использования территории объекта культурного наследия регионального значения «Памятный знак «Взрыв», на рубеже обороны Ленинграда, где в августе 1941г. находилось одно из орудий крейсера «Аврора» и где сражались моряки-артиллеристы КБФ, в составе батареи из 9 орудий», расположенного по адресу: Ленинградская область, Ломоносовский муниципальный

район, Виллозское сельское поселение, д. Пикколово, памятный знак «Взрыв», согласно приложению 2 к настоящему приказу.

3. Отделу по осуществлению полномочий Ленинградской области в сфере объектов культурного наследия:

- обеспечить внесение сведений об установлении границ территории объекта культурного наследия регионального значения «Памятный знак «Взрыв», на рубеже обороны Ленинграда, где в августе 1941г. находилось одно из орудий крейсера «Аврора» и где сражались моряки-артиллеристы КБФ, в составе батареи из 9 орудий», расположенного по адресу: Ленинградская область, Ломоносовский муниципальный район, Виллозское сельское поселение, д. Пикколово, памятный знак «Взрыв» в единый государственный реестр объектов культурного наследия (памятников истории и культуры) народов Российской Федерации;

- направить копию настоящего приказа в федеральный орган исполнительной власти, уполномоченный Правительством Российской Федерации на осуществление государственного кадастрового учета, государственной регистрации прав, ведение Единого государственного реестра недвижимости и предоставление сведений, содержащихся в Едином государственном реестре недвижимости, его территориальные органы в срок и в порядке, установленные действующим законодательством.

4. Контроль за исполнением настоящего приказа оставляю за собой.

5. Настоящий приказ вступает в силу со дня его официального опубликования.

Заместитель Председателя  
Правительства Ленинградской области –  
председатель комитета по сохранению  
культурного наследия

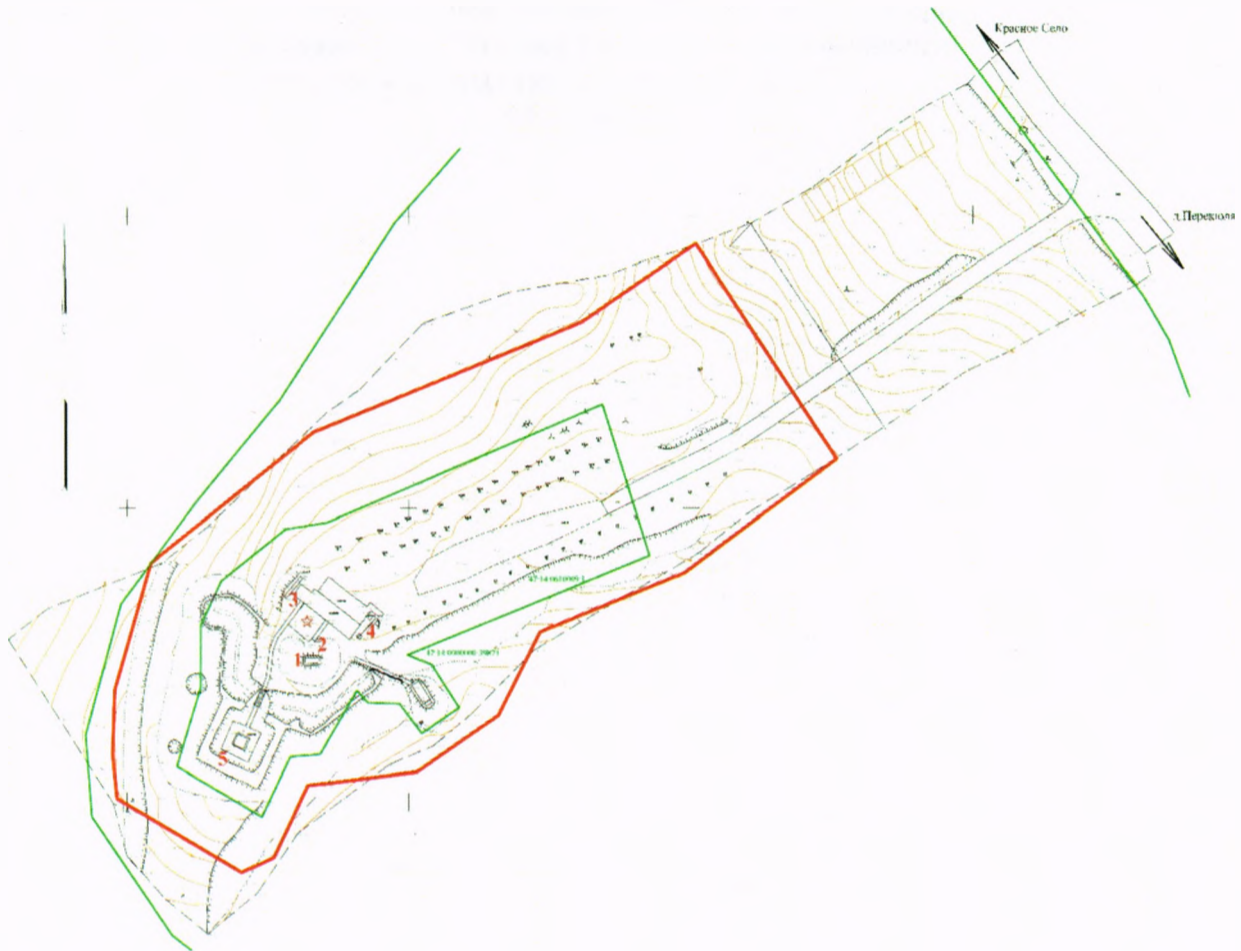


В.О. Цой



Приложение № 1  
к приказу комитета по сохранению  
культурного наследия  
Ленинградской области  
от «03» июля 2022 г. № 01-03/22-119

**Границы территории объекта культурного наследия  
регионального значения «Памятный знак «Взрыв», на рубеже обороны Ленинграда, где в  
августе 1941г. находилось одно из орудий крейсера «Аврора» и где сражались моряки-  
артиллеристы КБФ, в составе батареи из 9 орудий», расположенного по адресу:  
Ленинградская область, Ломоносовский муниципальный район, Виллозское сельское  
поселение, д. Пикколово, памятный знак «Взрыв»**



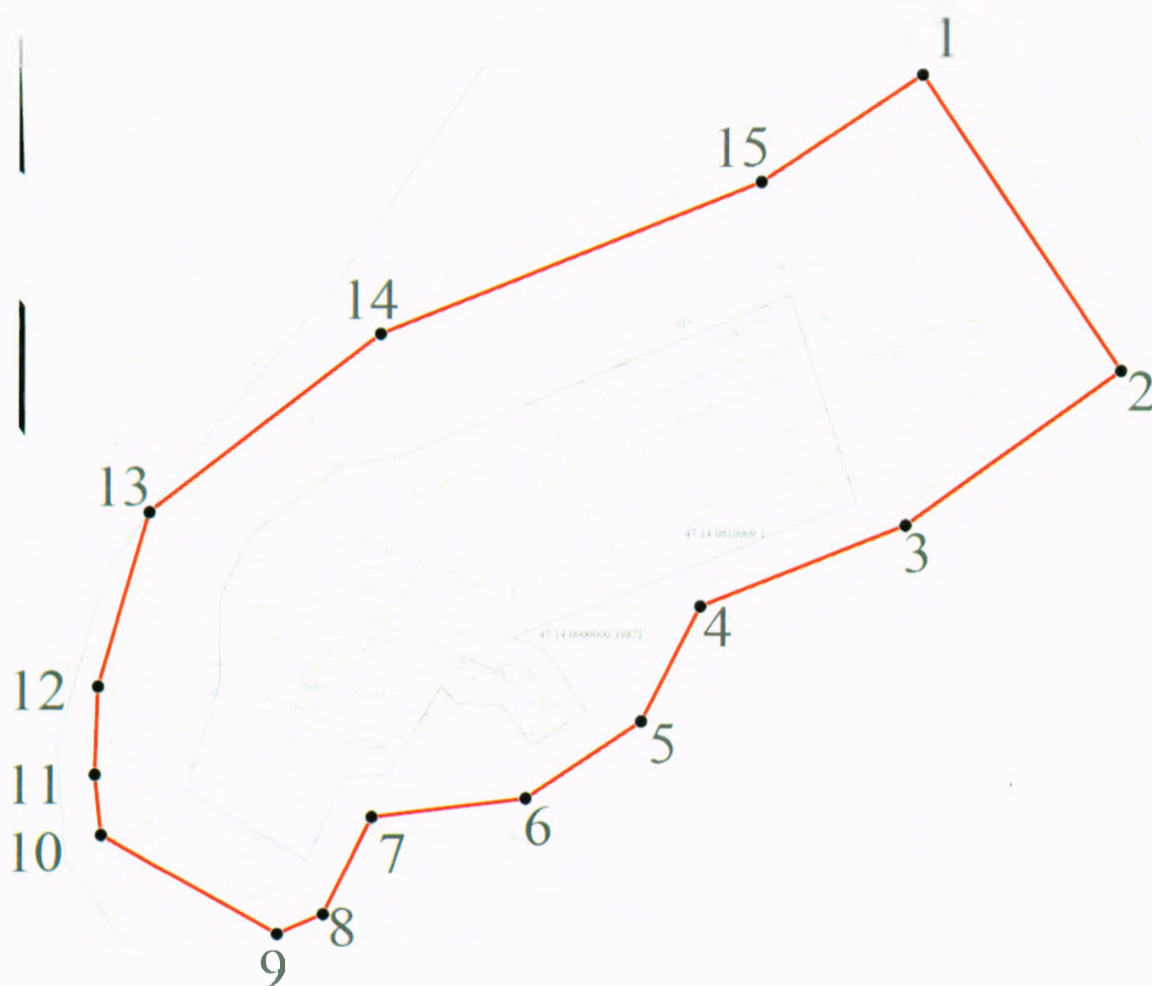
**УСЛОВНЫЕ ОБОЗНАЧЕНИЯ:**

- - граница территории объекта культурного наследия регионального значения
- - граница кадастровых земельных участков

**ЭКСПЛИКАЦИЯ:**

- 1- памятный знак «Взрыв»
- 2 - мемориальная плита с портретом А.А. Антонова
- 3 - мемориальная плита, расположенная южнее памятного знака
- 4 - морской якорь петровского времени
- 5 - орудийный дворик со станиной 2-го орудия

**Координаты поворотных точек границ объекта культурного наследия регионального значения «Памятный знак «Взрыв», на рубеже обороны Ленинграда, где в августе 1941г. находилось одно из орудий крейсера «Аврора» и где сражались моряки-артиллеристы ЕБФ, в составе батареи из 9 орудий», расположенный по адресу: Ленинградская область, Ломоносовский муниципальный район, Виллозское сельское поселение, д. Пикколово, памятный знак «Взрыв»  
в МСК-47, зона 2**



Номер поворотной (характерной) точки	Координаты поворотных (характерных) точек в местной системе координат (МСК-47, зона 2)	
	X	Y
1	409408,54	2204760,58
2	409371,63	2204785,54
3	409352,29	2204758,60
4	409342,19	2204732,96
5	409327,88	2204725,59
6	409318,31	2204711,14
7	409315,99	2204691,89
8	409303,70	2204685,83
9	409301,21	2204680,10
10	409313,76	2204658,01
11	409321,30	2204657,21
12	409332,22	2204657,60
13	409353,92	2204664,00
14	409376,18	2204692,88
15	409395,14	2204740,44
1	409408,54	2204760,58

**Текстовое описание границ территории объекта культурного наследия:**

- От точки 1 к точке 2** - в юго-восточном направлении параллельно линии электропередач на расстоянии 10 метров от нее;
- От точки 2 к точке 3** - в юго-западном направлении параллельно центральной аллее мемориального комплекса на расстоянии 15 метров от нее;
- От точки 3 к точке 4** - в юго-западном направлении параллельно южной границе земельного участка 47:14:0610009:1 на расстоянии 5 метров от нее;
- От точки 4 к точке 5** - в юго-западном направлении 16 метров;
- От точки 5 к точке 6** - в юго-западном направлении параллельно южной границе земельного участка 47:14:0610009:1 на расстоянии 5 метров от нее;
- От точки 6 к точке 7** - в западном направлении 19,4 метра;
- От точки 7 к точке 8** - в юго-западном направлении параллельно южной границе земельного участка 47:14:0610009:1 на расстоянии 5 метров от нее;
- От точки 8 к точке 9** - в юго-западном направлении 6,3 метра;
- От точки 9 к точке 10** - в северо-западном направлении параллельно южной границе земельного участка 47:14:0610009:1 на расстоянии 5 метров от нее;
- От точки 10 к точке 13** - в северном направлении параллельно бровке откоса на расстоянии 5 метров от нее;
- От точки 13 к точке 14** - в северо-восточном направлении параллельно северо-западной границе земельного участка 47:14:0610009:1 на расстоянии 10 метров от нее;
- От точки 14 к точке 15** - в северо-восточном направлении параллельно северной границе земельного участка 47:14:0610009:1 на расстоянии 15 метров от нее;
- От точки 15 к точке 1** - в северо-восточном направлении параллельно центральной аллее мемориального комплекса на расстоянии 30 метров от нее.



Приложение № 2  
к приказу комитета по сохранению  
культурного наследия  
Ленинградской области  
от «03» июля 2022 г. № 1-03/02-119

**Режим использования территории объекта культурного наследия регионального значения «Памятный знак «Взрыв», на рубеже обороны Ленинграда, где в августе 1941г. находилось одно из орудий крейсера «Аврора» и где сражались моряки-артиллеристы ЕБФ, в составе батареи из 9 орудий», расположенный по адресу: Ленинградская область, Ломоносовский муниципальный район, Виллозское сельское поселение, д. Пикколово, памятный знак «Взрыв»**

Режим использования земельного участка в границах территории объекта культурного наследия предусматривает сохранение объекта культурного наследия - проведение работ, направленных на обеспечение физической сохранности объекта культурного наследия, а также выполнение требований Федерального закона от 25.06.2002 № 73-ФЗ «Об объектах культурного наследия (памятниках истории и культуры) народов Российской Федерации» в части установленных ограничений к осуществлению хозяйственной деятельности в границах территории объекта культурного наследия:

1. На территории объекта культурного наследия запрещаются строительство объектов капитального строительства и увеличение объемно-пространственных характеристик, существующих на территории объекта культурного наследия объектов капитального строительства; проведение земляных, строительных, мелиоративных и иных работ, за исключением работ по сохранению объекта культурного наследия или его отдельных элементов, сохранению историко-градостроительной или природной среды объекта культурного наследия.
2. На территории объекта культурного наследия разрешается ведение хозяйственной деятельности, не противоречащей требованиям обеспечения сохранности объекта культурного наследия и позволяющей обеспечить функционирование объекта культурного наследия в современных условиях.
3. Требования к осуществлению деятельности в границах территории объекта культурного наследия устанавливаются законодательством Российской Федерации и Санкт-Петербурга об объектах культурного наследия.

**Приложение № 7** к акту по результатам государственной историко-культурной экспертизы проектной документации на проведение работ по сохранению объекта культурного наследия регионального значения «Памятный знак «Взрыв», на рубеже обороны Ленинграда, где в августе 1941 г. находилось одно из орудий крейсера «Аврора» и где сражались моряки-артиллеристы КБФ, в составе батареи из 9 орудий», расположенного по адресу: Ленинградская область, Ломоносовский муниципальный район, Виллозское сельское поселение, д. Пикколово, памятный знак «Взрыв» (д. Виллози, в 30 км. к юго-востоку от г. Ломоносова, к востоку от деревни, близ ж.д. станции Можайская, у южного склона Вороньей Горы), предусмотренных проектом: «Проектная документация по сохранению объекта культурного наследия регионального значения «Памятный знак «Взрыв», на рубеже обороны Ленинграда, где в августе 1941 г. находилось одно из орудий крейсера «Аврора» и где сражались моряки-артиллеристы КБФ, в составе батареи из 9 орудий», выполненным ООО «РБМ Реконструкция» в 2022 г., шифр: РБМ-001/2022-ПСД

#### **Предмет охраны**





АДМИНИСТРАЦИЯ ЛЕНИНГРАДСКОЙ ОБЛАСТИ  
КОМИТЕТ ПО СОХРАНЕНИЮ КУЛЬТУРНОГО НАСЛЕДИЯ  
ЛЕНИНГРАДСКОЙ ОБЛАСТИ

---

---

ПРИКАЗ

«07» июня 2022 г.

№ 01-03/22-122  
Санкт-Петербург

**Об установлении предмета охраны объекта культурного наследия регионального значения «Памятный знак «Взрыв», на рубеже обороны Ленинграда, где в августе 1941г. находилось одно из орудий крейсера «Аврора» и где сражались моряки-артиллеристы КБФ, в составе батареи из 9 орудий», расположенного по адресу: Ленинградская область, Ломоносовский муниципальный район, Виллозское сельское поселение, д. Пикколово, памятный знак «Взрыв»**

В соответствии со ст. 9.2, 20, 33 Федерального закона от 25 июня 2002 года № 73-ФЗ «Об объектах культурного наследия (памятниках истории и культуры) народов Российской Федерации», п. 2.1.1 Положения о комитете по сохранению культурного наследия Ленинградской области, утвержденного постановлением Правительства Ленинградской области от 24 декабря 2020 года № 850, Положением о едином государственном реестре объектов культурного наследия (памятников истории и культуры) народов Российской Федерации, утвержденным приказом Министерства культуры Российской Федерации от 3 октября 2011 года № 954, приказываю:

1. Установить предмет охраны объекта культурного наследия регионального значения «Памятный знак «Взрыв», на рубеже обороны Ленинграда, где в августе 1941г. находилось одно из орудий крейсера «Аврора» и где сражались моряки-артиллеристы КБФ, в составе батареи из 9 орудий», расположенного по адресу: Ленинградская область, Ломоносовский муниципальный район, Виллозское сельское поселение, д. Пикколово, памятный знак «Взрыв», согласно приложению к настоящему приказу.

2. Отделу по осуществлению полномочий Ленинградской области в сфере объектов культурного наследия комитета по сохранению культурного наследия Ленинградской области обеспечить внесение соответствующих сведений в Единый государственный реестр объектов культурного наследия (памятников истории и культуры) народов Российской Федерации.

3. Сектору осуществления надзора за состоянием, содержанием, сохранением, использованием и популяризацией объектов культурного наследия комитета по сохранению культурного наследия Ленинградской области обеспечить



размещение настоящего приказа в сетевом издании «Электронное опубликование документов» в информационно-телекоммуникационной сети «Интернет».

4. Настоящий приказ вступает в силу со дня его официального опубликования.
5. Контроль за исполнением настоящего приказа оставляю за собой.

Заместитель Председателя  
Правительства Ленинградской области –  
председатель комитета по сохранению  
культурного наследия



В.О. Цой



Приложение  
к приказу комитета  
по сохранению культурного наследия  
Ленинградской области  
от « 07 » июня 2022 г.  
№ 01-03/22-122

**Предмет охраны объекта культурного наследия регионального значения  
«Памятный знак «Взрыв», на рубеже обороны Ленинграда, где в августе 1941г.  
находилось одно из орудий крейсера «Аврора» и где сражались моряки-  
артиллеристы КБФ, в составе батареи из 9 орудий», расположенного по адресу:  
Ленинградская область, Ломоносовский муниципальный район, Виллозское  
сельское поселение, д. Пикколово, памятный знак «Взрыв»**

№	Видовая принадлежность предмета охраны	Предмет охраны	Фотофиксация
1.	Объемно-пространственное и планировочное решение территории:	<p>Местоположение объекта культурного наследия: на искусственном холме, расположенном в ложнине между горами Ореховая и Кирхгоф;</p> <p>Местоположение границ территории объекта культурного наследия;</p> <p>визуальные и композиционные связи мемориала с Дудергофскими высотами; сочетание открытых пространств (полей) и холмистого ландшафта, покрытого мелколесьем;</p> <p>Захоронение на территории объекта культурного наследия;</p>	  



Основные элементы планировки и характер благоустройства и озеленения территории:  
 одернованный холм – местоположение, габариты, конфигурация;  
 местоположение и планировочное решение дороги, полого спускающейся к мемориалу от шоссе;

Рядовые посадки берез вдоль дороги, ведущей к памятному знаку.\*

\*согласно авторскому решению архитектора А.Д. Левенкова





		<p>Местоположение дорожек, ведущих к элементам мемориала, обеспечивающих обход памятного знака и подход к станине 2го орудия;</p>	
2.	<p>Объемно-пространственное решение:</p>	<p>Объемно-пространственное решение с композиционным ядром авторского решения архитектора А.Д. Левенкова*;</p> <p>*мемориал создан в 1987 г. по проекту архитектора А.Д. Левенкова</p> <p>исторические габариты и местоположение всех элементов мемориала «Памятный знак «Взрыв»:</p>	 <p>Эскиз мемориала «Взрыв», 1985 г.</p>



Могила А.А. Антонова у подножия искусственного холма;



Доминанта мемориала - Памятный знак «Взрыв», расположенный на небольшом конусовидном возвышении;



Мемориальная плита с портретом А.А. Антонова, расположенная у подножия памятного знака «Взрыв»;



Мемориальная плита, расположенная севернее памятного знака, вдоль северного склона холма;






Морской якорь (конец XVII - начало XVIII в.) расположенный восточнее памятного знака;








		<p>Орудийный дворик (капонир) со станией 2-го орудия, в юго-западной оконечности искусственного холма.</p> <p>Местоположение лестничного спуска к могиле А.А. Антонова.</p>	 <p>The top photograph shows a trench with snow and a building in the background. The middle photograph shows a stone marker on a hill. The bottom photograph shows a staircase on a hill.</p>
3.	<p>Архитектурно-художественное решение:</p> <p>Памятный знак «Взрыв»</p>	<p>На бетонном основании, композиция из радиально расходящихся, в виде лучей, стальных балок трех разных размеров, символизирующая взрыв – габариты и профили балок - конструкция (сварка), материал;</p> <p>Колористическое решение памятного знака – балки окрашены в красно-кирпичный цвет;</p>	 <p>The photograph shows a large, abstract sculpture made of radiating steel beams, painted red, on a grassy hill. The sculpture is composed of many vertical beams of varying heights and thicknesses, radiating from a central point. The background shows a blue sky with white clouds and some buildings in the distance.</p>



			 
4	<p>Мемориальная бетонная плита с портретом А.А. Антонова</p>	<p>Прямоугольная, расположенная горизонтально, в восточной части в низком рельефе портрет А.А. Антонова – местоположение, габариты, материал. В центральной части надпись: «Здесь славные герои полегли... В суровый час себя взорвав с врагами Они навек в бессмертие ушли И навсегда остались вместе с нами» - контррельефные шрифтовые литеры</p>	 



		<p>мемориальных надписей - характер шрифта и содержание;</p> <p>Надпись под рельефным портретом А.А. Антонова: «Антонов А.А.» - характер шрифта, содержание надписи.</p>	 
5	Могила А.А. Антонова	<p>Надгробие в виде двух плит серого гранита, поставленных одна на другую – габариты, местоположение, материал;</p> <p>На верхней плите надпись: «Здесь захоронен командир орудия авроровец лейтенант Антонов Александр Александрович 1914-1941. Героически погиб в бою с фашистскими захватчиками» - контррельефные шрифтовые литеры мемориальных надписей - характер шрифта, содержание.</p>	



			 
6.	Мемориальная плита, расположенная южнее памятного знака	<p>Прямоугольная, расположена горизонтально — местоположение, габариты, материал (бетон);</p> <p>На лицевой части надпись: «На этом месте в сентябре 1941 года моряки орудия № 2 крейсера «Аврора» под командованием лейтенанта Антонова А.А. сражались с фашистами до последнего</p>	



		<p>снаряда» - контррельефные шрифтовые литеры мемориальных надписей - характер шрифта, содержание.</p>	
7.	<p>Морской якорь (конец XVII - начало XVIII в.)</p>	<p>Двурогий якорь адмиралтейского типа без штока, с рымом – местоположение в границах мемориала, материал (чугун).</p>	
8.	<p>Орудийный дворик (капонир) со станиной 2го орудия.</p>	<p>местоположение, конфигурация орудийного дворика: заглублённый в землю орудийный капонир с ходами сообщения и бруствером – местоположение и габариты траншей, местоположение и габариты (включая высоту и профиль) бруствера.</p>	

Станина 2го орудия –  
местоположение, основание,  
конструкция: стальные  
резьбовые штанги («штыри»),  
сохранившийся фрагмент  
станины - временное бетонное  
основание с фрагментами  
орудийного погона  
артиллерийской установки Б-13 с  
крейсера «Авроры».





**Приложение № 8** к акту по результатам государственной историко-культурной экспертизы проектной документации на проведение работ по сохранению объекта культурного наследия регионального значения «Памятный знак «Взрыв», на рубеже обороны Ленинграда, где в августе 1941 г. находилось одно из орудий крейсера «Аврора» и где сражались моряки-артиллеристы КБФ, в составе батареи из 9 орудий», расположенного по адресу: Ленинградская область, Ломоносовский муниципальный район, Виллозское сельское поселение, д. Пикколово, памятный знак «Взрыв» (д. Виллози, в 30 км. к юго-востоку от г. Ломоносова, к востоку от деревни, близ ж.д. станции Можайская, у южного склона Вороньей Горы), предусмотренных проектом: «Проектная документация по сохранению объекта культурного наследия регионального значения «Памятный знак «Взрыв», на рубеже обороны Ленинграда, где в августе 1941 г. находилось одно из орудий крейсера «Аврора» и где сражались моряки-артиллеристы КБФ, в составе батареи из 9 орудий», выполненным ООО «РБМ Реконструкция» в 2022 г., шифр: РБМ-001/2022-ПСД

### **Кадастровый план территории**



**Филиал Федерального государственного бюджетного учреждения «Федеральная кадастровая палата федеральной службы государственной регистрации, кадастра и картографии» по Ленинградской области**

(полное наименование органа регистрации прав)

**Раздел 1**

**КАДАСТРОВЫЙ ПЛАН ТЕРРИТОРИИ**

На основании запроса от 16.04.2022, поступившего на рассмотрение 17.04.2022, сообщаем, что согласно записям Единого государственного реестра недвижимости:

Лист № 1	раздела 1	Всего листов раздела 1: 1	Всего разделов: 11	Всего листов: 10
« 16 » апреля 2022 г. № КУВИ-001/2022-57444381				
Номер кадастрового квартала: 47:14:0610009			Площадь кадастрового квартала: 4.13 Га	

**Общие сведения об объектах недвижимости в кадастровом квартале**

Номер п/п	Кадастровый номер объекта недвижимости	Вид объекта недвижимости	Адрес	Площадь или основная характеристика	Категория земель	Виды разрешенного использования	Назначение (проектируемое назначение)	Кадастровая стоимость (руб)
1	2	3	4	5	6	7	8	9
1	47:14:0610009:1	Земельный участок	188508, Ленинградская область, Ломоносовский р-н, д Пикколово	2593 +/-18	Земли населенных пунктов	историко-культурная деятельность	_____	544.53

\_\_\_\_\_

полное наименование должности

М.П.

\_\_\_\_\_

подпись


\_\_\_\_\_

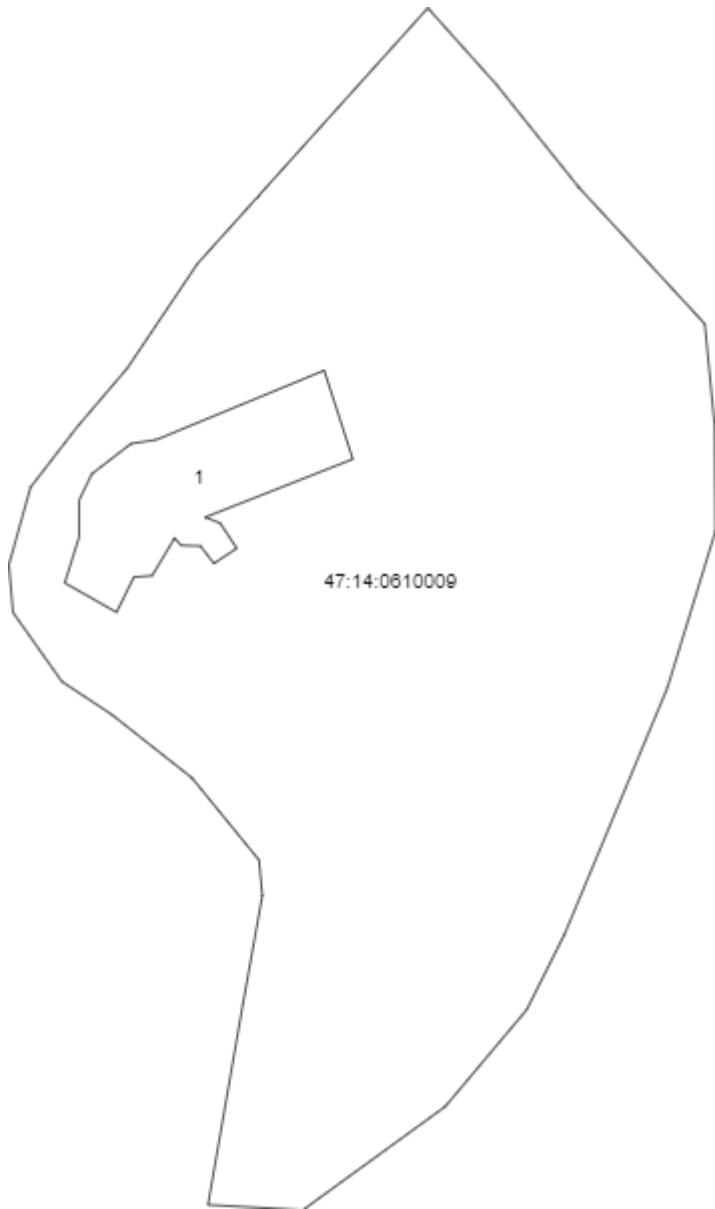
инициалы, фамилия

## КАДАСТРОВЫЙ ПЛАН ТЕРРИТОРИИ

Лист № 1	раздела 2	Всего листов раздела 2: 1	Всего разделов: 11	Всего листов: 10
« 16 » апреля 2022 г. № КУВИ-001/2022-57444381				
Номер кадастрового квартала: 47:14:0610009				

**План (чертеж, схема) объектов недвижимости, расположенных в кадастровом квартале**





**Масштаб:**

\_\_\_\_\_

полное наименование должности

М.П.

\_\_\_\_\_

подпись

\_\_\_\_\_


инициалы, фамилия

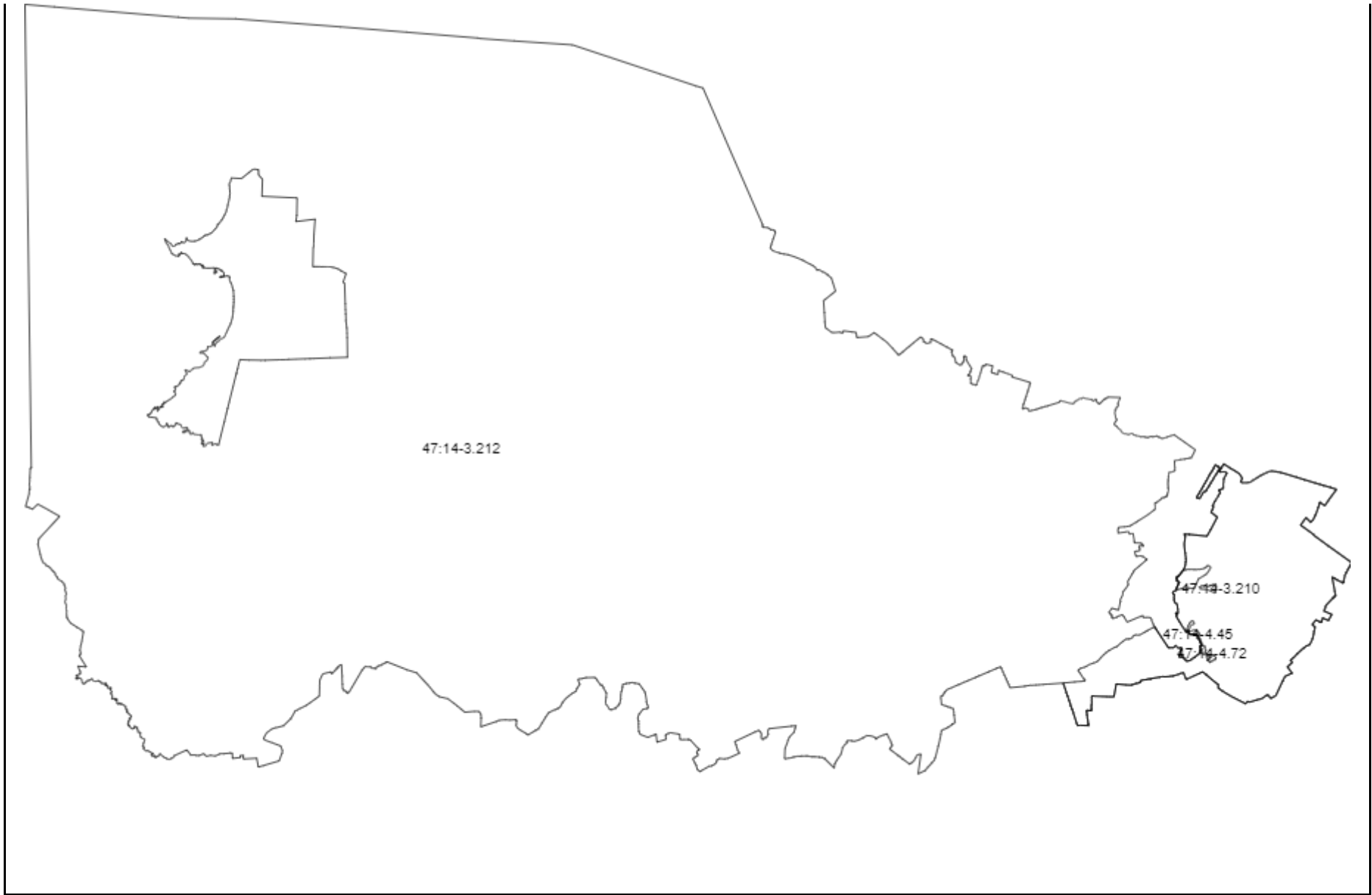


## КАДАСТРОВЫЙ ПЛАН ТЕРРИТОРИИ

Лист № 1	раздела 3	Всего листов раздела 3: 1	Всего разделов: 11	Всего листов: 10
« 16 » апреля 2022 г. № КУВИ-001/2022-57444381				
Номер кадастрового квартала: 47:14:0610009				

**План (чертеж, схема) границ между субъектами Российской Федерации, границ муниципальных образований, границ населенных пунктов, расположенных в кадастровом квартале**





Масштаб:

--

\_\_\_\_\_

полное наименование должности

М.П.

\_\_\_\_\_

подпись


\_\_\_\_\_

инициалы, фамилия

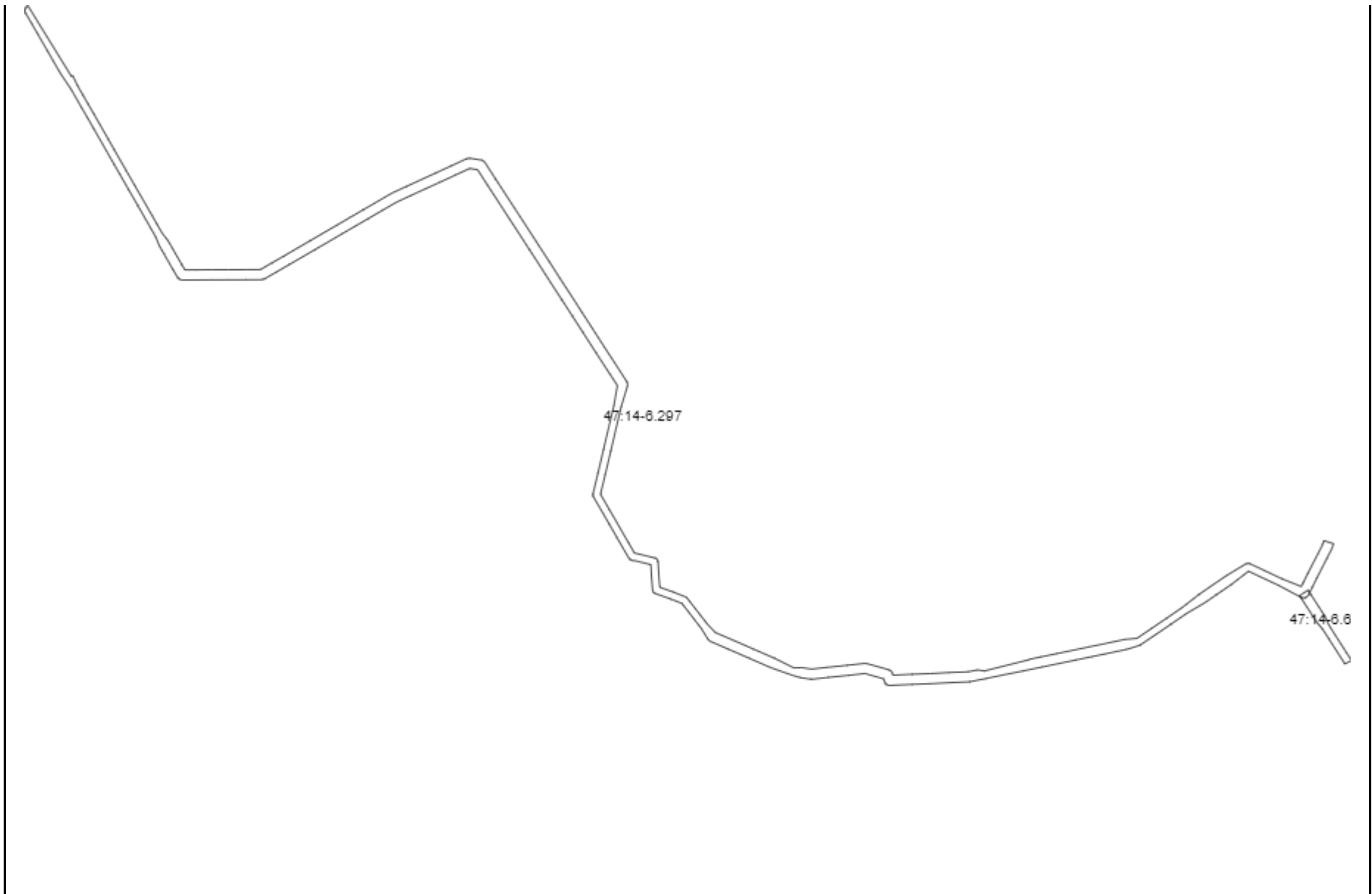
## КАДАСТРОВЫЙ ПЛАН ТЕРРИТОРИИ

Лист № 1	раздела 4	Всего листов раздела 4: 1	Всего разделов: 11	Всего листов: 10
« 16 » апреля 2022 г. № КУВИ-001/2022-57444381				
Номер кадастрового квартала: 47:14:0610009				

**План (чертеж, схема) зон с особыми условиями использования территорий, расположенных в кадастровом квартале**







**Масштаб:**

\_\_\_\_\_

\_\_\_\_\_

полное наименование должности

М.П.

\_\_\_\_\_

подпись


\_\_\_\_\_

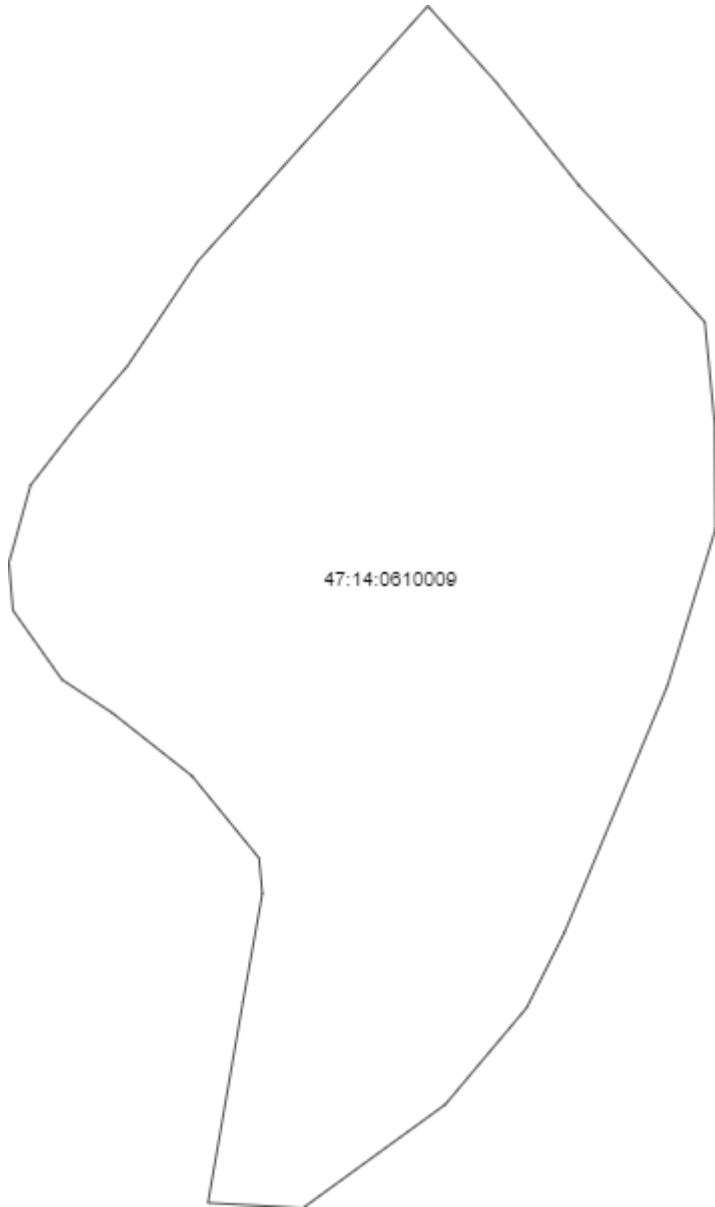
инициалы, фамилия

## КАДАСТРОВЫЙ ПЛАН ТЕРРИТОРИИ

Лист № 1	раздела 6	Всего листов раздела 6: 1	Всего разделов: 11	Всего листов: 10
« 16 » апреля 2022 г. № КУВИ-001/2022-57444381				
Номер кадастрового квартала: 47:14:0610009				

**План (чертеж, схема) территорий объектов культурного наследия, территорий опережающего социально-экономического развития, зон территориального развития в Российской Федерации, игорных зон, лесничеств, лесопарков, особо охраняемых природных территорий, особых экономических зон, охотничьих угодий, земельных участков, подлежащих образованию в соответствии с утвержденным проектом межевания территории, береговых линий (границы водного объекта), единиц кадастрового деления, расположенных в кадастровом квартале**





**Масштаб:**

\_\_\_\_\_

полное наименование должности

М.П.

\_\_\_\_\_

подпись

\_\_\_\_\_

инициалы, фамилия



## КАДАСТРОВЫЙ ПЛАН ТЕРРИТОРИИ

Лист № 1	раздела 7	Всего листов раздела 7: 1	Всего разделов: 11	Всего листов: 10
« 16 » апреля 2022 г. № КУВИ-001/2022-57444381				
Номер кадастрового квартала: 47:14:0610009				

**Общая информация о зонах с особыми условиями использования территорий, территориальных зонах, территориях объектов культурного наследия, территориях опережающего социально-экономического развития, зонах территориального развития в Российской Федерации, об игорных зонах, о лесничествах, лесопарках, об особо охраняемых природных территориях, особых экономических зонах, охотничьих угодьях, о земельных участках, подлежащих образованию в соответствии с утвержденным проектом межевания территории, о береговых линиях (границе водного объекта), единицах кадастрового деления**

Номер п/п	Реестровый (учетный, условный) номер	Дата присвоения	Индивидуальное обозначение зоны или территории, тип и наименование водного объекта, наименование единицы кадастрового деления
1	2	3	4
1	47:14:0610009	_____	граница кадастрового квартала
2	47:14-6.63	07.03.2017	Зона с особыми условиями использования территории Охранная зона инженерных коммуникаций
3	47:14-6.297	07.03.2017	Зона с особыми условиями использования территории Охранная зона инженерных коммуникаций

## КАДАСТРОВЫЙ ПЛАН ТЕРРИТОРИИ

Лист № 1	раздела 8	Всего листов раздела 8: 2	Всего разделов: 11	Всего листов: 10
« 16 » апреля 2022 г. № КУВИ-001/2022-57444381				
Номер кадастрового квартала: 47:14:0610009				

## Описание местоположения границ земельных участков

Сведения о характерных точках границ земельных участков:					
Кадастровый номер земельного участка	Номера точек	Координаты		Описание закрепления на местности	Средняя квадратическая погрешность определения координат характерных точек границ земельного участка, м
		X	Y		
1	2	3	4	5	6
47:14:0610009:1	1	409381.01	2204744.08	Закрепление отсутствует	0.1
47:14:0610009:1	2	409355.22	2204752.4	Закрепление отсутствует	0.1
47:14:0610009:1	3	409338.31	2204709.46	Закрепление отсутствует	0.1
47:14:0610009:1	4	409336.63	2204713.8	Закрепление отсутствует	0.1
47:14:0610009:1	5	409329.29	2204718.66	Закрепление отсутствует	0.1
47:14:0610009:1	6	409324.88	2204712.01	Закрепление отсутствует	0.1
47:14:0610009:1	7	409329.94	2204708.1	Закрепление отсутствует	0.1
47:14:0610009:1	8	409330.15	2204702.46	Закрепление отсутствует	0.1
47:14:0610009:1	9	409332.22	2204700.55	Закрепление отсутствует	0.1
47:14:0610009:1	10	409321.33	2204694.04	Закрепление отсутствует	0.1
47:14:0610009:1	11	409320.92	2204688.74	Закрепление отсутствует	0.1
47:14:0610009:1	12	409310.67	2204683.69	Закрепление отсутствует	0.1
47:14:0610009:1	13	409319.23	2204668.63	Закрепление отсутствует	0.1
47:14:0610009:1	14	409332.65	2204672.82	Закрепление отсутствует	0.1
47:14:0610009:1	15	409343.31	2204672.82	Закрепление отсутствует	0.1





## КАДАСТРОВЫЙ ПЛАН ТЕРРИТОРИИ

Лист № 2	раздела 8	Всего листов раздела 8: 2	Всего разделов: 11	Всего листов: 10
« 16 » апреля 2022 г. № КУВИ-001/2022-57444381				
Номер кадастрового квартала: 47:14:0610009				

Сведения о характерных точках границ земельных участков:					
Кадастровый номер земельного участка	Номера точек	Координаты		Описание закрепления на местности	Средняя квадратическая погрешность определения координат характерных точек границ земельного участка, м
		X	Y		
1	2	3	4	5	6
47:14:0610009:1	16	409350.91	2204676.48	Закрепление отсутствует	0.1
47:14:0610009:1	17	409359.72	2204687.91	Закрепление отсутствует	0.1
47:14:0610009:1	18	409360.84	2204695.23	Закрепление отсутствует	0.1
47:14:0610009:1	1	409381.01	2204744.08	Закрепление отсутствует	0.1

\_\_\_\_\_

полное наименование должности

М.П.

\_\_\_\_\_

подпись

\_\_\_\_\_

инициалы, фамилия

## КАДАСТРОВЫЙ ПЛАН ТЕРРИТОРИИ

Лист № 1	раздела 11	Всего листов раздела 11: 2	Всего разделов: 11	Всего листов: 10
« 16 » апреля 2022 г. № КУВИ-001/2022-57444381				
Номер кадастрового квартала: 47:14:0610009				

**Описание местоположения границ зон с особыми условиями использования территорий, территориальных зон, территорий объектов культурного наследия, территорий опережающего социально-экономического развития, зон территориального развития в Российской Федерации, игорных зон, лесничеств, лесопарков, особо охраняемых природных территорий, особых экономических зон, охотничьих угодий, земельных участков, подлежащих образованию в соответствии с утвержденным проектом межевания территории, береговых линий (границы водного объекта), единиц кадастрового деления**

Сведения о характерных точках границ:

Номер п/п	Реестровый (учетный, условный) номер	Обозначение характерных точек	Координаты		Описание закрепления на местности	Метод определения координат и средняя квадратическая погрешность положения характерной точки (M <sub>t</sub> ), м	Система координат
			X	Y			
1	2	3	4	5	6	7	8
1	47:14:0610009	1	409324.56	2204652.41	_____	_____	47.2
2	47:14:0610009	2	409347.01	2204658.67	_____	_____	47.2
3	47:14:0610009	3	409364.55	2204672.21	_____	_____	47.2
4	47:14:0610009	4	409381.72	2204686.85	_____	_____	47.2
5	47:14:0610009	5	409412.08	2204707.24	_____	_____	47.2
6	47:14:0610009	6	409431.25	2204724.51	_____	_____	47.2
7	47:14:0610009	7	409431.15	2204724.7	_____	_____	47.2
8	47:14:0610009	8	409431.77	2204724.98	_____	_____	47.2
9	47:14:0610009	9	409486.41	2204774.21	_____	_____	47.2
10	47:14:0610009	10	409464.2	2204794.11	_____	_____	47.2
11	47:14:0610009	11	409434.2	2204818.16	_____	_____	47.2
12	47:14:0610009	12	409394.54	2204854.75	_____	_____	47.2

13	47:14:0610009	13	409364.95	2204857.61	_____	_____	47.2
14	47:14:0610009	14	409334.29	2204857.85	_____	_____	47.2
15	47:14:0610009	15	409288.7	2204843.86	_____	_____	47.2

\_\_\_\_\_  
полное наименование должности

М.П.

\_\_\_\_\_  
подпись\_\_\_\_\_  
инициалы, фамилия



## КАДАСТРОВЫЙ ПЛАН ТЕРРИТОРИИ

Лист № 2	раздела 11	Всего листов раздела 11: 2	Всего разделов: 11	Всего листов: 10
« 16 » апреля 2022 г. № КУВИ-001/2022-57444381				
Номер кадастрового квартала: 47:14:0610009				

Сведения о характерных точках границ:

Номер п/п	Реестровый (учетный, условный) номер	Обозначение характерных точек	Координаты		Описание закрепления на местности	Метод определения координат и средняя квадратическая погрешность положения характерной точки (Mt), м	Система координат
			X	Y			
1	2	3	4	5	6	7	8
16	47:14:0610009	16	409217.09	2204813.98	_____	_____	47.2
17	47:14:0610009	17	409195.09	2204802.95	_____	_____	47.2
18	47:14:0610009	18	409166.97	2204779.29	_____	_____	47.2
19	47:14:0610009	19	409136.88	2204737.9	_____	_____	47.2
20	47:14:0610009	20	409138.37	2204710.28	_____	_____	47.2
21	47:14:0610009	21	409196.6	2204720.41	_____	_____	47.2
22	47:14:0610009	22	409228.27	2204726.08	_____	_____	47.2
23	47:14:0610009	23	409238.62	2204725.13	_____	_____	47.2
24	47:14:0610009	24	409262.53	2204705.61	_____	_____	47.2
25	47:14:0610009	25	409280.94	2204682.32	_____	_____	47.2
26	47:14:0610009	26	409290.53	2204667.81	_____	_____	47.2
27	47:14:0610009	27	409310.66	2204653.56	_____	_____	47.2
28	47:14:0610009	1	409324.56	2204652.41	_____	_____	47.2

\_\_\_\_\_

полное наименование должности

М.П.

\_\_\_\_\_

подпись

\_\_\_\_\_

инициалы, фамилия

**Приложение № 9** к акту по результатам государственной историко-культурной экспертизы проектной документации на проведение работ по сохранению объекта культурного наследия регионального значения «Памятный знак «Взрыв», на рубеже обороны Ленинграда, где в августе 1941 г. находилось одно из орудий крейсера «Аврора» и где сражались моряки-артиллеристы КБФ, в составе батареи из 9 орудий», расположенного по адресу: Ленинградская область, Ломоносовский муниципальный район, Виллозское сельское поселение, д. Пикколово, памятный знак «Взрыв» (д. Виллози, в 30 км. к юго-востоку от г. Ломоносова, к востоку от деревни, близ ж.д. станции Можайская, у южного склона Вороньей Горы), предусмотренных проектом: «Проектная документация по сохранению объекта культурного наследия регионального значения «Памятный знак «Взрыв», на рубеже обороны Ленинграда, где в августе 1941 г. находилось одно из орудий крейсера «Аврора» и где сражались моряки-артиллеристы КБФ, в составе батареи из 9 орудий», выполненным ООО «РБМ Реконструкция» в 2022 г., шифр: РБМ-001/2022-ПСД

#### **Выписки из ЕГРН**

Выписка из Единого государственного реестра недвижимости об объекте недвижимости

**Сведения о характеристиках объекта недвижимости**

На основании запроса от 15.03.2022 г., поступившего на рассмотрение 15.03.2022 г., сообщаем, что согласно записям Единого государственного реестра недвижимости:

<b>Земельный участок</b>			
(вид объекта недвижимости)			
Лист № __ Раздела <b>1</b>	Всего листов раздела <b>1</b> : __	Всего разделов: __	Всего листов выписки: __
<b>15.03.2022 № 99/2022/455156483</b>			
Кадастровый номер:		<b>47:14:0000000:39871</b>	

Номер кадастрового квартала:	47:14:0000000
Дата присвоения кадастрового номера:	10.09.2020
Ранее присвоенный государственный учетный номер:	данные отсутствуют
Адрес:	Российская Федерация, Ленинградская область, Ломоносовский муниципальный район, Виллозское городское поселение, д. Пикколово, з/у 56
Площадь:	35895 +/- 66кв. м
Кадастровая стоимость, руб.:	22726201.35
Кадастровые номера расположенных в пределах земельного участка объектов недвижимости:	данные отсутствуют
Кадастровые номера объектов недвижимости, из которых образован объект недвижимости:	данные отсутствуют
Кадастровые номера образованных объектов недвижимости:	данные отсутствуют
Сведения о включении объекта недвижимости в состав предприятия как имущественного комплекса:	

Государственный регистратор		ФГИС ЕГРН
полное наименование должности	подпись	инициалы, фамилия

М.П.



Выписка из Единого государственного реестра недвижимости об объекте недвижимости  
**Сведения о характеристиках объекта недвижимости**

<b>Земельный участок</b>			
(вид объекта недвижимости)			
Лист № ___ Раздела <b>1</b>	Всего листов раздела <b>1</b> : ___	Всего разделов: ___	Всего листов выписки: ___
<b>15.03.2022 № 99/2022/455156483</b>			
Кадастровый номер:		<b>47:14:0000000:39871</b>	

Категория земель:	Земли населённых пунктов
Виды разрешенного использования:	Земельные участки (территории) общего пользования
Сведения о кадастровом инженере:	Леонец Александр Сергеевич №47-14-0642
Сведения о лесах, водных объектах и об иных природных объектах, расположенных в пределах земельного участка:	данные отсутствуют
Сведения о том, что земельный участок полностью или частично расположен в границах зоны с особыми условиями использования территории или территории объекта культурного наследия	данные отсутствуют
Сведения о том, что земельный участок расположен в границах особой экономической зоны, территории опережающего социально-экономического развития, зоны территориального развития в Российской Федерации, игровой зоны:	данные отсутствуют
Сведения о том, что земельный участок расположен в границах особо охраняемой природной территории, охотничьих угодий, лесничеств, лесопарков:	данные отсутствуют
Сведения о результатах проведения государственного земельного надзора:	данные отсутствуют
Сведения о расположении земельного участка в границах территории, в отношении которой утвержден проект межевания территории:	данные отсутствуют

Государственный регистратор		ФГИС ЕГРН
полное наименование должности	подпись	инициалы, фамилия

М.П.

Выписка из Единого государственного реестра недвижимости об объекте недвижимости  
**Сведения о характеристиках объекта недвижимости**

<b>Земельный участок</b>			
(вид объекта недвижимости)			
Лист № ___ Раздела <b>1</b>	Всего листов раздела <b>1</b> : ___	Всего разделов: ___	Всего листов выписки: ___
<b>15.03.2022 № 99/2022/455156483</b>			
Кадастровый номер:		<b>47:14:0000000:39871</b>	

Условный номер земельного участка:	данные отсутствуют
Сведения о принятии акта и (или) заключении договора, предусматривающих предоставление в соответствии с земельным законодательством исполнительным органом государственной власти или органом местного самоуправления находящегося в государственной или муниципальной собственности земельного участка для строительства наемного дома социального использования или наемного дома коммерческого использования:	данные отсутствуют
Сведения о том, что земельный участок или земельные участки образованы на основании решения об изъятии земельного участка и (или) расположенного на нем объекта недвижимости для государственных или муниципальных нужд:	данные отсутствуют
Сведения о том, что земельный участок образован из земель или земельного участка, государственная собственность на которые не разграничена:	данные отсутствуют
Сведения о наличии земельного спора о местоположении границ земельных участков:	данные отсутствуют
Статус записи об объекте недвижимости:	Сведения об объекте недвижимости имеют статус "актуальные"
Особые отметки:	Сведения о видах разрешенного использования имеют статус «Актуальные незасвидетельствованные». Право (ограничение права, обременение объекта недвижимости) зарегистрировано на данный объект недвижимости с видами разрешенного использования отсутствует. Сведения необходимые для заполнения раздела 3.1 отсутствуют.
Получатель выписки:	

Государственный регистратор		ФГИС ЕГРН
полное наименование должности	подпись	инициалы, фамилия

М.П.

Выписка из Единого государственного реестра недвижимости об объекте недвижимости  
**Сведения о зарегистрированных правах**

Земельный участок	
(вид объекта недвижимости)	
Лист № _____ Раздела <b>2</b>	Всего листов раздела <b>2</b> : _____
Всего разделов: _____	
Всего листов выписки: _____	
<b>15.03.2022 № 99/2022/455156483</b>	
Кадастровый номер:	<b>47:14:0000000:39871</b>
1. Правообладатель (правообладатели):	1.1. Администрация Виллозского городского поселения Ломоносовского района, ИНН: 4720007582
2. Вид, номер и дата государственной регистрации права:	2.1. Постоянное (бессрочное) пользование, № 47:14:0000000:39871-47/097/2020-1 от 08.12.2020
3. Ограничение прав и обременение объекта недвижимости:	не зарегистрировано
4. Договоры участия в долевом строительстве:	не зарегистрировано
5. Заявленные в судебном порядке права требования:	данные отсутствуют
6. Сведения о возражении в отношении зарегистрированного права:	данные отсутствуют
7. Сведения о наличии решения об изъятии объекта недвижимости для государственных и муниципальных нужд:	данные отсутствуют
8. Сведения о невозможности государственной регистрации без личного участия правообладателя или его законного представителя:	
9. Правопритязания и сведения о наличии поступивших, но не рассмотренных заявлений о проведении государственной регистрации права (перехода, прекращения права), ограничения права или обременения объекта недвижимости, сделки в отношении объекта недвижимости:	данные отсутствуют
10. Сведения об осуществлении государственной регистрации сделки, права, ограничения права без необходимого в силу закона согласия третьего лица, органа:	данные отсутствуют
11. Сведения о невозможности государственной регистрации перехода, прекращения, ограничения права на земельный участок из земель сельскохозяйственного назначения:	

Государственный регистратор		ФГИС ЕГРН
полное наименование должности	подпись	инициалы, фамилия

М.П.



<b>Земельный участок</b>			
(вид объекта недвижимости)			
Лист № _____	Раздела <b>3</b>	Всего листов раздела <b>3</b> : _____	Всего разделов: _____
<b>15.03.2022 № 99/2022/455156483</b>			
Кадастровый номер:		<b>47:14:0000000:39871</b>	

План (чертеж, схема) земельного участка			
			
Масштаб 1: данные отсутствуют	Условные обозначения:		

Государственный регистратор		ФГИС ЕГРН
полное наименование должности	подпись	инициалы, фамилия

М.П.

Выписка из Единого государственного реестра недвижимости об объекте недвижимости  
**Описание местоположения земельного участка**

<b>Земельный участок</b>			
(вид объекта недвижимости)			
Лист №	Раздела <b>3.2</b>	Всего листов раздела <b>3.2</b> : ____	Всего разделов: ____
<b>15.03.2022 № 99/2022/455156483</b>			
Кадастровый номер:		<b>47:14:0000000:39871</b>	

Сведения о характерных точках границы земельного участка				
Система координат: Местная 167				
Зона №				
Номер точки	Координаты		Описание закрепления на местности	Средняя квадратическая погрешность определения координат характерных точек границ земельного участка, м
	X	Y		
	2	3	4	5
1	409491.23	2204769.79	данные отсутствуют	данные отсутствуют
2	409414.86	2204828.36	данные отсутствуют	данные отсутствуют
3	409399.27	2204840.11	данные отсутствуют	данные отсутствуют
4	409391.87	2204844.52	данные отсутствуют	данные отсутствуют
5	409381.85	2204848.29	данные отсутствуют	данные отсутствуют
6	409362.74	2204851.85	данные отсутствуют	данные отсутствуют
7	409351.02	2204852.87	данные отсутствуют	данные отсутствуют
8	409338.32	2204852.08	данные отсутствуют	данные отсутствуют
9	409324.1	2204849.11	данные отсутствуют	данные отсутствуют
10	409287.03	2204834.58	данные отсутствуют	данные отсутствуют
11	409221.89	2204809.68	данные отсутствуют	данные отсутствуют
12	409205.92	2204801.5	данные отсутствуют	данные отсутствуют
13	409185.15	2204785.09	данные отсутствуют	данные отсутствуют
14	409174.19	2204773.81	данные отсутствуют	данные отсутствуют
15	409137.61	2204724.11	данные отсутствуют	данные отсутствуют

Государственный регистратор		ФГИС ЕГРН
полное наименование должности	подпись	инициалы, фамилия

М.П.

<b>Земельный участок</b>			
(вид объекта недвижимости)			
Лист №	Раздела <b>3.2</b>	Всего листов раздела <b>3.2</b> : _____	Всего разделов: _____
15.03.2022 № 99/2022/455156483			
Кадастровый номер:		47:14:0000000:39871	

Сведения о характерных точках границы земельного участка				
Система координат: Местная 167				
Зона №				
Номер точки	Координаты		Описание закрепления на местности	Средняя квадратическая погрешность определения координат характерных точек границ земельного участка, м
	X	Y		
1	2	3	4	5
16	409138.37	2204710.27	данные отсутствуют	данные отсутствуют
17	409228.27	2204726.07	данные отсутствуют	данные отсутствуют
18	409238.61	2204725.12	данные отсутствуют	данные отсутствуют
19	409262.53	2204705.61	данные отсутствуют	данные отсутствуют
20	409290.52	2204667.81	данные отсутствуют	данные отсутствуют
21	409310.67	2204653.55	данные отсутствуют	данные отсутствуют
22	409324.56	2204652.41	данные отсутствуют	данные отсутствуют
23	409347.01	2204658.67	данные отсутствуют	данные отсутствуют
24	409364.55	2204672.21	данные отсутствуют	данные отсутствуют
25	409381.72	2204686.85	данные отсутствуют	данные отсутствуют
26	409412.07	2204707.25	данные отсутствуют	данные отсутствуют
27	409431.15	2204724.7	данные отсутствуют	данные отсутствуют
28	409428.33	2204734.65	данные отсутствуют	данные отсутствуют
29	409381.01	2204744.08	данные отсутствуют	данные отсутствуют
30	409360.84	2204695.23	данные отсутствуют	данные отсутствуют

Государственный регистратор		ФГИС ЕГРН
полное наименование должности	подпись	инициалы, фамилия

М.П.



<b>Земельный участок</b>			
(вид объекта недвижимости)			
Лист №	Раздела <b>3.2</b>	Всего листов раздела <b>3.2</b> : ____	Всего разделов: ____
15.03.2022 № 99/2022/455156483			
Кадастровый номер:		<b>47:14:0000000:39871</b>	

Сведения о характерных точках границы земельного участка				
Система координат: Местная 167				
Зона №				
Номер точки	Координаты		Описание закрепления на местности	Средняя квадратическая погрешность определения координат характерных точек границ земельного участка, м
	X	Y		
1	2	3	4	5
31	409359.72	2204687.91	данные отсутствуют	данные отсутствуют
32	409350.91	2204676.48	данные отсутствуют	данные отсутствуют
33	409343.31	2204672.82	данные отсутствуют	данные отсутствуют
34	409332.65	2204672.82	данные отсутствуют	данные отсутствуют
35	409319.23	2204668.63	данные отсутствуют	данные отсутствуют
36	409310.67	2204683.69	данные отсутствуют	данные отсутствуют
37	409320.92	2204688.74	данные отсутствуют	данные отсутствуют
38	409321.33	2204694.04	данные отсутствуют	данные отсутствуют
39	409332.22	2204700.55	данные отсутствуют	данные отсутствуют
40	409330.15	2204702.46	данные отсутствуют	данные отсутствуют
41	409329.94	2204708.1	данные отсутствуют	данные отсутствуют
42	409324.88	2204712.01	данные отсутствуют	данные отсутствуют
43	409329.29	2204718.66	данные отсутствуют	данные отсутствуют
44	409336.63	2204713.8	данные отсутствуют	данные отсутствуют
45	409338.31	2204709.46	данные отсутствуют	данные отсутствуют

Государственный регистратор		ФГИС ЕГРН
полное наименование должности	подпись	инициалы, фамилия

М.П.

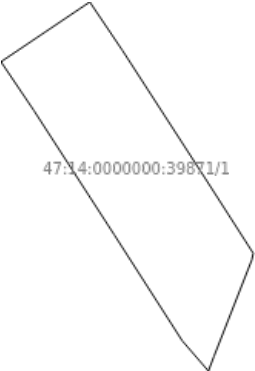
<b>Земельный участок</b>			
(вид объекта недвижимости)			
Лист № ____	Раздела <b>3.2</b>	Всего листов раздела <b>3.2</b> : ____	Всего разделов: ____
15.03.2022 № 99/2022/455156483			
Кадастровый номер:		47:14:0000000:39871	

Сведения о характерных точках границы земельного участка				
Система координат: Местная 167				
Зона №				
Номер точки	Координаты		Описание закрепления на местности	Средняя квадратическая погрешность определения координат характерных точек границ земельного участка, м
	X	Y		
1	2	3	4	5
46	409355.22	2204752.4	данные отсутствуют	данные отсутствуют

Государственный регистратор		ФГИС ЕГРН
полное наименование должности	подпись	инициалы, фамилия

М.П.

<b>Земельный участок</b>			
(вид объекта недвижимости)			
Лист № _____ Раздела <b>4</b>	Всего листов раздела <b>4</b> : _____	Всего разделов: _____	Всего листов выписки: _____
<b>15.03.2022 № 99/2022/455156483</b>			
Кадастровый номер:		<b>47:14:0000000:39871</b>	

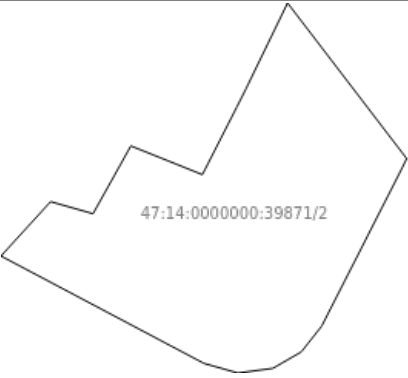
План (чертеж, схема) части земельного участка	Учетный номер части: <b>47:14:0000000:39871/1</b>
	
Масштаб 1: данные отсутствуют	Условные обозначения:

Государственный регистратор		ФГИС ЕГРН
полное наименование должности	подпись	инициалы, фамилия

М.П.



<b>Земельный участок</b>			
(вид объекта недвижимости)			
Лист № ____ Раздела <b>4</b>	Всего листов раздела <b>4</b> : ____	Всего разделов: ____	Всего листов выписки: ____
<b>15.03.2022 № 99/2022/455156483</b>			
Кадастровый номер:		<b>47:14:0000000:39871</b>	

План (чертеж, схема) части земельного участка	Учетный номер части: <b>47:14:0000000:39871/2</b>
	
Масштаб 1: данные отсутствуют	Условные обозначения:

Государственный регистратор		ФГИС ЕГРН
полное наименование должности	подпись	инициалы, фамилия

М.П.

<b>Земельный участок</b>			
(вид объекта недвижимости)			
Лист № _____	Раздела <b>4.1</b>	Всего листов раздела <b>4.1</b> : _____	Всего разделов: _____
15.03.2022 № 99/2022/455156483			
Кадастровый номер:		<b>47:14:0000000:39871</b>	

Учетный номер части	Площадь (м <sup>2</sup> )	Содержание ограничения в использовании или ограничения права на объект недвижимости или обременения объекта недвижимости
1	2	3
1	5302	Ограничения прав на земельный участок, предусмотренные статьями 56, 56.1 Земельного кодекса Российской Федерации, Распоряжение Комитета по управлению городским имуществом о составе имущества, учтенного в расчетах уставного капитала ОАО "Ленэнерго" и внесении изменений в план приватизации Государственного предприятия - ордена Октябрьской революции и ордена Отечественной войны I степени "Ленинградское производственное объединение энергетики и электрификации "Ленэнерго" № 229-р от 24.06.2005, срок действия: 07.09.2020
2	3858	Ограничения прав на земельный участок, предусмотренные статьями 56, 56.1 Земельного кодекса Российской Федерации, Распоряжение Комитета по управлению городским имуществом о составе имущества, учтенного в расчетах уставного капитала ОАО "Ленэнерго" и внесении изменений в план приватизации Государственного предприятия - ордена Октябрьской революции и ордена Отечественной войны I степени "Ленинградское производственное объединение энергетики и электрификации "Ленэнерго" № 229-р от 24.06.2005, срок действия: 07.09.2020

Государственный регистратор		ФГИС ЕГРН
полное наименование должности	подпись	инициалы, фамилия

М.П.

Земельный участок				
(вид объекта недвижимости)				
Лист № ____ Раздела <b>4.2</b>		Всего листов раздела <b>4.2</b> : ____		Всего разделов: ____
15.03.2022 № 99/2022/455156483				
Кадастровый номер:			47:14:0000000:39871	
Сведения о характерных точках границы части (частей) земельного участка				
Учетный номер части: 1				
Система координат: Местная 167				
Зона №				
Номер точки	Координаты, м		Описание закрепления на местности	Средняя квадратическая погрешность определения координат характерных точек границы части земельного участка, м
	X	Y		
1	2	3	4	5
9	409324.1	2204849.11	данные отсутствуют	данные отсутствуют
10	409287.03	2204834.58	данные отсутствуют	данные отсутствуют
27	409431.15	2204724.7	данные отсутствуют	данные отсутствуют
28	409428.33	2204734.65	данные отсутствуют	данные отсутствуют
47	409400.05	2204753.05	данные отсутствуют	данные отсутствуют
48	409422.98	2204787.05	данные отсутствуют	данные отсутствуют
49	409404.46	2204799.53	данные отсутствуют	данные отсутствуют
50	409355.75	2204831.02	данные отсутствуют	данные отсутствуют
51	409326.68	2204849.65	данные отсутствуют	данные отсутствуют
52	409281.53	2204832.48	данные отсутствуют	данные отсутствуют
53	409293.12	2204822.46	данные отсутствуют	данные отсутствуют
54	409333.57	2204796.54	данные отсутствуют	данные отсутствуют
55	409381.54	2204765.54	данные отсутствуют	данные отсутствуют
56	409418.43	2204713.07	данные отсутствуют	данные отсутствуют
57	409444.18	2204743.5	данные отсутствуют	данные отсутствуют
58	409437.47	2204760.27	данные отсутствуют	данные отсутствуют

Государственный регистратор		ФГИС ЕГРН
полное наименование должности	подпись	инициалы, фамилия

М.П.



<b>Земельный участок</b>			
(вид объекта недвижимости)			
Лист №	Раздела <b>4.2</b>	Всего листов раздела <b>4.2</b> :	Всего разделов: _____
<b>15.03.2022 № 99/2022/455156483</b>		Всего листов выписки: _____	
Кадастровый номер:		<b>47:14:0000000:39871</b>	

Номер точки	Координаты, м		Описание закрепления на местности	Средняя квадратическая погрешность определения координат характерных точек границы части земельного участка, м
	X	Y		
1	2	3	4	5
59	409453.25	2204768.32	данные отсутствуют	данные отсутствуют
60	409457.56	2204770.49	данные отсутствуют	данные отсутствуют
61	409477.62	2204780.23	данные отсутствуют	данные отсутствуют
62	409441.22	2204808.14	данные отсутствуют	данные отсутствуют
63	409439.37	2204807.24	данные отсутствуют	данные отсутствуют
64	409434.7	2204804.88	данные отсутствуют	данные отсутствуют
65	409402.04	2204788.23	данные отсутствуют	данные отсутствуют
66	409395.99	2204783.44	данные отсутствуют	данные отсутствуют
67	409392.15	2204776.76	данные отсутствуют	данные отсутствуют
68	409391.07	2204768.58	данные отсутствуют	данные отсутствуют
69	409393.31	2204760.64	данные отсутствуют	данные отсутствуют

Государственный регистратор		ФГИС ЕГРН
полное наименование должности	подпись	инициалы, фамилия

М.П.

Земельный участок				
(вид объекта недвижимости)				
Лист № ____ Раздела <b>4.2</b>		Всего листов раздела <b>4.2</b> : ____		Всего разделов: ____
15.03.2022 № 99/2022/455156483				
Кадастровый номер:			47:14:0000000:39871	
Сведения о характерных точках границы части (частей) земельного участка				
Учетный номер части: 2				
Система координат: Местная 167				
Зона №				
Номер точки	Координаты, м		Описание закрепления на местности	Средняя квадратическая погрешность определения координат характерных точек границы части земельного участка, м
	X	Y		
1	2	3	4	5
9	409324.1	2204849.11	данные отсутствуют	данные отсутствуют
10	409287.03	2204834.58	данные отсутствуют	данные отсутствуют
27	409431.15	2204724.7	данные отсутствуют	данные отсутствуют
28	409428.33	2204734.65	данные отсутствуют	данные отсутствуют
47	409400.05	2204753.05	данные отсутствуют	данные отсутствуют
48	409422.98	2204787.05	данные отсутствуют	данные отсутствуют
49	409404.46	2204799.53	данные отсутствуют	данные отсутствуют
50	409355.75	2204831.02	данные отсутствуют	данные отсутствуют
51	409326.68	2204849.65	данные отсутствуют	данные отсутствуют
52	409281.53	2204832.48	данные отсутствуют	данные отсутствуют
53	409293.12	2204822.46	данные отсутствуют	данные отсутствуют
54	409333.57	2204796.54	данные отсутствуют	данные отсутствуют
55	409381.54	2204765.54	данные отсутствуют	данные отсутствуют
56	409418.43	2204713.07	данные отсутствуют	данные отсутствуют
57	409444.18	2204743.5	данные отсутствуют	данные отсутствуют
58	409437.47	2204760.27	данные отсутствуют	данные отсутствуют

Государственный регистратор		ФГИС ЕГРН
полное наименование должности	подпись	инициалы, фамилия

М.П.

<b>Земельный участок</b>			
(вид объекта недвижимости)			
Лист №	Раздела <b>4.2</b>	Всего листов раздела <b>4.2</b> :	Всего разделов: _____
15.03.2022 № 99/2022/455156483		Всего листов выписки: _____	
Кадастровый номер:		47:14:0000000:39871	

Номер точки	Координаты, м		Описание закрепления на местности	Средняя квадратическая погрешность определения координат характерных точек границы части земельного участка, м
	X	Y		
1	2	3	4	5
59	409453.25	2204768.32	данные отсутствуют	данные отсутствуют
60	409457.56	2204770.49	данные отсутствуют	данные отсутствуют
61	409477.62	2204780.23	данные отсутствуют	данные отсутствуют
62	409441.22	2204808.14	данные отсутствуют	данные отсутствуют
63	409439.37	2204807.24	данные отсутствуют	данные отсутствуют
64	409434.7	2204804.88	данные отсутствуют	данные отсутствуют
65	409402.04	2204788.23	данные отсутствуют	данные отсутствуют
66	409395.99	2204783.44	данные отсутствуют	данные отсутствуют
67	409392.15	2204776.76	данные отсутствуют	данные отсутствуют
68	409391.07	2204768.58	данные отсутствуют	данные отсутствуют
69	409393.31	2204760.64	данные отсутствуют	данные отсутствуют

Государственный регистратор		ФГИС ЕГРН
полное наименование должности	подпись	инициалы, фамилия

М.П.

Выписка из Единого государственного реестра недвижимости об объекте недвижимости

**Сведения о характеристиках объекта недвижимости**

На основании запроса от 15.03.2022 г., поступившего на рассмотрение 15.03.2022 г., сообщаем, что согласно записям Единого государственного реестра недвижимости:

<b>Земельный участок</b>			
(вид объекта недвижимости)			
Лист № ____ Раздела <b>1</b>	Всего листов раздела <b>1</b> : ____	Всего разделов: ____	Всего листов выписки: ____
<b>15.03.2022 № 99/2022/455157863</b>			
Кадастровый номер:		<b>47:14:0610009:1</b>	

Номер кадастрового квартала:	47:14:0610009
Дата присвоения кадастрового номера:	15.09.2020
Ранее присвоенный государственный учетный номер:	данные отсутствуют
Адрес:	Российская Федерация, Ленинградская область, Ломоносовский муниципальный район, Виллозское городское поселение, д. Пикколово, з/у 57
Площадь:	2593 +/- 18кв. м
Кадастровая стоимость, руб.:	544.53
Кадастровые номера расположенных в пределах земельного участка объектов недвижимости:	данные отсутствуют
Кадастровые номера объектов недвижимости, из которых образован объект недвижимости:	данные отсутствуют
Кадастровые номера образованных объектов недвижимости:	данные отсутствуют
Сведения о включении объекта недвижимости в состав предприятия как имущественного комплекса:	

Государственный регистратор		ФГИС ЕГРН
полное наименование должности	подпись	инициалы, фамилия

М.П.



<b>Земельный участок</b>			
(вид объекта недвижимости)			
Лист № ____ Раздела <b>1</b>	Всего листов раздела <b>1</b> : ____	Всего разделов: ____	Всего листов выписки: ____
<b>15.03.2022 № 99/2022/455157863</b>			
Кадастровый номер:		<b>47:14:0610009:1</b>	

Категория земель:	Земли населённых пунктов
Виды разрешенного использования:	историко-культурная деятельность
Сведения о кадастровом инженере:	Леонец Александр Сергеевич №47-14-0642, ООО "Кадастр+"
Сведения о лесах, водных объектах и об иных природных объектах, расположенных в пределах земельного участка:	данные отсутствуют
Сведения о том, что земельный участок полностью или частично расположен в границах зоны с особыми условиями использования территории или территории объекта культурного наследия	данные отсутствуют
Сведения о том, что земельный участок расположен в границах особой экономической зоны, территории опережающего социально-экономического развития, зоны территориального развития в Российской Федерации, игровой зоны:	данные отсутствуют
Сведения о том, что земельный участок расположен в границах особо охраняемой природной территории, охотничьих угодий, лесничеств, лесопарков:	данные отсутствуют
Сведения о результатах проведения государственного земельного надзора:	данные отсутствуют
Сведения о расположении земельного участка в границах территории, в отношении которой утвержден проект межевания территории:	данные отсутствуют

Государственный регистратор		ФГИС ЕГРН
полное наименование должности	подпись	инициалы, фамилия

М.П.

<b>Земельный участок</b>			
(вид объекта недвижимости)			
Лист № <u>    </u> Раздела <b>1</b>	Всего листов раздела <b>1</b> : <u>    </u>	Всего разделов: <u>    </u>	Всего листов выписки: <u>    </u>
<b>15.03.2022 № 99/2022/455157863</b>			
Кадастровый номер:		<b>47:14:0610009:1</b>	

Условный номер земельного участка:	данные отсутствуют
Сведения о принятии акта и (или) заключении договора, предусматривающих предоставление в соответствии с земельным законодательством исполнительным органом государственной власти или органом местного самоуправления находящегося в государственной или муниципальной собственности земельного участка для строительства наемного дома социального использования или наемного дома коммерческого использования:	данные отсутствуют
Сведения о том, что земельный участок или земельные участки образованы на основании решения об изъятии земельного участка и (или) расположенного на нем объекта недвижимости для государственных или муниципальных нужд:	данные отсутствуют
Сведения о том, что земельный участок образован из земель или земельного участка, государственная собственность на которые не разграничена:	данные отсутствуют
Сведения о наличии земельного спора о местоположении границ земельных участков:	данные отсутствуют
Статус записи об объекте недвижимости:	Сведения об объекте недвижимости имеют статус "актуальные"
Особые отметки:	Сведения необходимые для заполнения раздела 2 отсутствуют. Сведения необходимые для заполнения раздела 4 отсутствуют. Сведения необходимые для заполнения раздела 4.1 отсутствуют. Сведения необходимые для заполнения раздела 4.2 отсутствуют.
Получатель выписки:	

Государственный регистратор		ФГИС ЕГРН
полное наименование должности	подпись	инициалы, фамилия

М.П.

<b>Земельный участок</b>			
(вид объекта недвижимости)			
Лист № _____ Раздела <b>3</b>	Всего листов раздела <b>3</b> : _____	Всего разделов: _____	Всего листов выписки: _____
<b>15.03.2022 № 99/2022/455157863</b>			
Кадастровый номер:		<b>47:14:0610009:1</b>	

План (чертеж, схема) земельного участка			
			
Масштаб 1: данные отсутствуют	Условные обозначения:		

Государственный регистратор		ФГИС ЕГРН
полное наименование должности	подпись	инициалы, фамилия

М.П.

Выписка из Единого государственного реестра недвижимости об объекте недвижимости  
**Описание местоположения земельного участка**

<b>Земельный участок</b>			
(вид объекта недвижимости)			
Лист №	Раздела <b>3.1</b>	Всего листов раздела <b>3.1</b> : ____	Всего разделов: ____
Всего листов выписки: ____			
<b>15.03.2022 № 99/2022/455157863</b>			
Кадастровый номер:		<b>47:14:0610009:1</b>	

Описание местоположения границ земельного участка							
Номер п/п	Номер точки		Дирекционный угол	Горизонтальное проложение, м	Описание закрепления на местности	Кадастровые номера смежных участков	Сведения об адресах правообладателей смежных земельных участков
	начальная	конечная					
1	2	3	4	5	6	7	8
1	1	2	данные отсутствуют	данные отсутствуют	данные отсутствуют	данные отсутствуют	данные отсутствуют
2	2	3	данные отсутствуют	данные отсутствуют	данные отсутствуют	данные отсутствуют	данные отсутствуют
3	3	4	данные отсутствуют	данные отсутствуют	данные отсутствуют	данные отсутствуют	данные отсутствуют
4	4	5	данные отсутствуют	данные отсутствуют	данные отсутствуют	данные отсутствуют	данные отсутствуют
5	5	6	данные отсутствуют	данные отсутствуют	данные отсутствуют	данные отсутствуют	данные отсутствуют
6	6	7	данные отсутствуют	данные отсутствуют	данные отсутствуют	данные отсутствуют	данные отсутствуют
7	7	8	данные отсутствуют	данные отсутствуют	данные отсутствуют	данные отсутствуют	данные отсутствуют
8	8	9	данные отсутствуют	данные отсутствуют	данные отсутствуют	данные отсутствуют	данные отсутствуют
9	9	10	данные отсутствуют	данные отсутствуют	данные отсутствуют	данные отсутствуют	данные отсутствуют
10	10	11	данные отсутствуют	данные отсутствуют	данные отсутствуют	данные отсутствуют	данные отсутствуют
11	11	12	данные отсутствуют	данные отсутствуют	данные отсутствуют	данные отсутствуют	данные отсутствуют
12	12	13	данные отсутствуют	данные отсутствуют	данные отсутствуют	данные отсутствуют	данные отсутствуют
13	13	14	данные отсутствуют	данные отсутствуют	данные отсутствуют	данные отсутствуют	данные отсутствуют
14	14	15	данные отсутствуют	данные отсутствуют	данные отсутствуют	данные отсутствуют	данные отсутствуют
15	15	16	данные отсутствуют	данные отсутствуют	данные отсутствуют	данные отсутствуют	данные отсутствуют

Государственный регистратор		ФГИС ЕГРН
полное наименование должности	подпись	инициалы, фамилия

М.П.



Выписка из Единого государственного реестра недвижимости об объекте недвижимости  
**Описание местоположения земельного участка**

<b>Земельный участок</b>			
(вид объекта недвижимости)			
Лист № ____	Раздела <b>3.1</b>	Всего листов раздела <b>3.1</b> : ____	Всего разделов: ____
15.03.2022 № 99/2022/455157863			
Кадастровый номер:		47:14:0610009:1	

Описание местоположения границ земельного участка							
Номер п/п	Номер точки		Дирекционный угол	Горизонтальное проложение, м	Описание закрепления на местности	Кадастровые номера смежных участков	Сведения об адресах правообладателей смежных земельных участков
	начальная	конечная					
1	2	3	4	5	6	7	8
16	16	17	данные отсутствуют	данные отсутствуют	данные отсутствуют	данные отсутствуют	данные отсутствуют
17	17	18	данные отсутствуют	данные отсутствуют	данные отсутствуют	данные отсутствуют	данные отсутствуют
18	18	1	данные отсутствуют	данные отсутствуют	данные отсутствуют	данные отсутствуют	данные отсутствуют

Государственный регистратор		ФГИС ЕГРН
полное наименование должности	подпись	инициалы, фамилия

М.П.

<b>Земельный участок</b>			
(вид объекта недвижимости)			
Лист №	Раздела <b>3.2</b>	Всего листов раздела <b>3.2</b> : ____	Всего разделов: ____
<b>15.03.2022 № 99/2022/455157863</b>			
Кадастровый номер:		<b>47:14:0610009:1</b>	

Сведения о характерных точках границы земельного участка				
Система координат: МСК 47 зона 2				
Зона №				
Номер точки	Координаты		Описание закрепления на местности	Средняя квадратическая погрешность определения координат характерных точек границ земельного участка, м
	X	Y		
	2	3	4	5
1	409381.01	2204744.08	Закрепление отсутствует	0.1
2	409355.22	2204752.4	Закрепление отсутствует	0.1
3	409338.31	2204709.46	Закрепление отсутствует	0.1
4	409336.63	2204713.8	Закрепление отсутствует	0.1
5	409329.29	2204718.66	Закрепление отсутствует	0.1
6	409324.88	2204712.01	Закрепление отсутствует	0.1
7	409329.94	2204708.1	Закрепление отсутствует	0.1
8	409330.15	2204702.46	Закрепление отсутствует	0.1
9	409332.22	2204700.55	Закрепление отсутствует	0.1
10	409321.33	2204694.04	Закрепление отсутствует	0.1
11	409320.92	2204688.74	Закрепление отсутствует	0.1
12	409310.67	2204683.69	Закрепление отсутствует	0.1
13	409319.23	2204668.63	Закрепление отсутствует	0.1
14	409332.65	2204672.82	Закрепление отсутствует	0.1
15	409343.31	2204672.82	Закрепление отсутствует	0.1

Государственный регистратор		ФГИС ЕГРН
полное наименование должности	подпись	инициалы, фамилия

М.П.

<b>Земельный участок</b>			
(вид объекта недвижимости)			
Лист № ____	Раздела <b>3.2</b>	Всего листов раздела <b>3.2</b> : ____	Всего разделов: ____
15.03.2022 № 99/2022/455157863			
Кадастровый номер:		47:14:0610009:1	

Сведения о характерных точках границы земельного участка				
Система координат: МСК 47 зона 2				
Зона №				
Номер точки	Координаты		Описание закрепления на местности	Средняя квадратическая погрешность определения координат характерных точек границ земельного участка, м
	X	Y		
1	2	3	4	5
16	409350.91	2204676.48	Закрепление отсутствует	0.1
17	409359.72	2204687.91	Закрепление отсутствует	0.1
18	409360.84	2204695.23	Закрепление отсутствует	0.1

Государственный регистратор		ФГИС ЕГРН
полное наименование должности	подпись	инициалы, фамилия

М.П.

**Приложение № 10** к акту по результатам государственной историко-культурной экспертизы проектной документации на проведение работ по сохранению объекта культурного наследия регионального значения «Памятный знак «Взрыв», на рубеже обороны Ленинграда, где в августе 1941 г. находилось одно из орудий крейсера «Аврора» и где сражались моряки-артиллеристы КБФ, в составе батареи из 9 орудий», расположенного по адресу: Ленинградская область, Ломоносовский муниципальный район, Виллозское сельское поселение, д. Пикколово, памятный знак «Взрыв» (д. Виллози, в 30 км. к юго-востоку от г. Ломоносова, к востоку от деревни, близ ж.д. станции Можайская, у южного склона Вороньей Горы), предусмотренных проектом: «Проектная документация по сохранению объекта культурного наследия регионального значения «Памятный знак «Взрыв», на рубеже обороны Ленинграда, где в августе 1941 г. находилось одно из орудий крейсера «Аврора» и где сражались моряки-артиллеристы КБФ, в составе батареи из 9 орудий», выполненным ООО «РБМ Реконструкция» в 2022 г., шифр: РБМ-001/2022-ПСД

#### **Государственный контракт на проектирование**



**ГОСУДАРСТВЕННЫЙ КОНТРАКТ № 001/2022-ПСД**

г. Санкт-Петербург

« \_\_\_ » \_\_\_\_\_ 2022 года

Государственное казенное учреждение Ленинградской области «Дирекция по сохранению объектов культурного наследия», действующее от имени Ленинградской области, в лице директора Степанова Олега Александровича, назначенного распоряжением комитета по культуре Ленинградской области от «23» апреля 2020 года № 01-04/20-162, действующий на основании Устава, с одной стороны, именуемый в дальнейшем Государственный заказчик, и Общество с ограниченной ответственностью «РБМ Реконструкция» (ООО «РБМ Реконструкция») именуемый в дальнейшем Подрядчик, в лице Управляющего - индивидуального предпринимателя Травиной Юлии Андреевны, действующего на основании Устава, с другой стороны, вместе именуемые «Стороны» и каждый в отдельности «Сторона», заключили настоящий государственный контракт (далее – Контракт) на основании результатов определения Подрядчика для государственных нужд Ленинградской области на разработку проектно-сметной документации по объекту культурного наследия регионального значения «Памятный знак «Взрыв», на рубеже обороны Ленинграда, где в августе 1941 г. находилось одно из орудий крейсера «Аврора» и где сражались моряки-артиллеристы КБФ, в составе батареи из 9 орудий», по адресу: Ленинградская область, Ломоносовский район д. Виллози, в 30 км. к юго-востоку от г. Ломоносова, к востоку от деревни, близ ж.д. станции Можайская, у южного склона Вороньей Горы, путем проведения конкурса с ограниченным участием в электронной форме (идентификационный код закупки 212470315158647030100100120017111243, извещение № № 0845500000621000006, Протокол подведения итогов конкурса с ограниченным участием в электронной форме от 27.12.2021) о нижеследующем:

**1. ПРЕДМЕТ КОНТРАКТА**

1.1. Государственный заказчик поручает, а Подрядчик обязуется выполнить работы по разработке проектно-сметной документации по объекту культурного наследия регионального значения «Памятный знак «Взрыв», на рубеже обороны Ленинграда, где в августе 1941 г. находилось одно из орудий крейсера «Аврора» и где сражались моряки-артиллеристы КБФ, в составе батареи из 9 орудий», по адресу: Ленинградская область, Ломоносовский район д. Виллози, в 30 км. к юго-востоку от г. Ломоносова, к востоку от деревни, близ ж.д. станции Можайская, у южного склона Вороньей Горы (далее – Объект), а Государственный заказчик обязуется принять и оплатить Работы в соответствии с положениями настоящего Контракта.

1.2. Работы по настоящему Контракту выполняются на основании письменного задания на проведение указанных в пункте 1.1. настоящего Контракта Работ, выданного соответствующим органом охраны памятников.

1.3. Работы по настоящему Контракту выполняются в соответствии с условиями настоящего Контракта, Описания объекта закупки (Приложение № 1 к Контракту), являющимися неотъемлемыми частями настоящего Контракта, действующего законодательства в сфере сохранения объектов культурного наследия (памятников истории и культуры) народов Российской Федерации. Работы проводятся в соответствии с требованиями действующего законодательства Российской Федерации, в частности, но не ограничиваясь: нормативно-правовым и правовым актам Российской Федерации, указанным в Описании объекта закупки (Приложение №1 к Контракту), и иных актов, не отраженных в настоящем Контракте, но регулирующих данные виды Работ.

1.4. Срок выполнения Работ: с даты заключения Контракта до 01 июля 2022 года. Срок выполнения работ включает в себя результат работ, установленный в п. 10 Описания объекта закупки (Приложение № 1 Контракта).

**2. ПРАВА И ОБЯЗАННОСТИ СТОРОН**

Во исполнение настоящего Контракта Стороны обязаны исполнять все необходимые действия, регламентированные для каждой из них требованиями Контракта.

### **2.1. Права Государственного заказчика:**

2.1.1. В любое время требовать от Подрядчика предоставление отчета о ходе выполнения работ.

2.1.2. Требовать от Подрядчика предоставления надлежащим образом оформленной отчетной документации и материалов, подтверждающих исполнение обязательств в соответствии с Описанием объекта закупки (приложение 1 к Контракту), задания органа государственной охраны, сохранения и использования объектов культурного наследия.

2.1.3. В любое время проверять ход, соответствие и качество выполняемых Подрядчиком Работ, установленных настоящим Контрактом и другими обязательными для Подрядчика требованиями, участвовать в освидетельствовании Работ, осуществлять контроль и надзор за ходом и качеством выполняемых Работ, соблюдением сроков их выполнения, а также качеством оборудования, используемого Подрядчиком при выполнении Работ, не вмешиваясь при этом в оперативно-хозяйственную деятельность Подрядчика, а также проверять целевое использование средств по настоящему Контракту. Если в результате такой проверки станет очевидным, что Работы не будут выполнены надлежащим образом и (или) в надлежащие сроки, Государственный заказчик вправе направить Подрядчику требование об устранении недостатков с указанием срока для их устранения.

2.1.4. Отказать Подрядчику в приемке результатов Работ, мотивируя отказ несоответствием документации Описанию объекта закупки (приложение 1 к Контракту), заданию органа государственной охраны, сохранения и использования объектов культурного наследия, требованиям действующего законодательства, указанным в п. 1.3. настоящего Контракта.

2.1.5. Осуществлять иные полномочия в рамках исполнения настоящего Контракта.

2.1.6. Отказаться (полностью или частично) от оплаты выполненных в соответствии с настоящим контрактом Работ, не соответствующих требованиям нормативно-технической документации и действующего законодательства, Описания объекта закупки (Приложение 1 к Контракту), задания государственного органа охраны объектов культурного наследия

### **2.2. Обязанности Государственного заказчика:**

2.2.1. Представлять Подрядчику имеющиеся у Государственного заказчика исходные данные, необходимые для выполнения Работ по настоящему Контракту.

2.2.2. Проводить экспертизу выполненных Работ своими силами, либо в случаях, установленных Федеральным законом от 05 апреля 2013 года № 44-ФЗ «О контрактной системе в сфере закупок товаров, работ, услуг для обеспечения государственных и муниципальных нужд», с привлечением эксперта, экспертной организации на основании контрактов, заключенных в соответствии с Федеральным законом от 05 апреля 2013 года № 44-ФЗ «О контрактной системе в сфере закупок товаров, работ, услуг для обеспечения государственных и муниципальных нужд».

2.2.3. Принимать выполненные Работы в соответствии с разделом 4 настоящего Контракта, в случае отсутствия претензий относительно их объема, качества и соблюдения сроков их выполнения, подписать акт о приемке выполненных работ.

2.2.4. Осуществлять оплату выполненных Подрядчиком Работ в порядке и размере, предусмотренном разделом 3 настоящего Контракта.

2.2.5. Исполнять другие обязанности, предусмотренные действующим законодательством Российской Федерации.

### **2.3. Права Подрядчика:**

2.3.1. Самостоятельно определять способы выполнения Работ по настоящему Контракту.

### **2.4. Обязанности Подрядчика:**

2.4.1. Выполнить принятые на себя обязательства в полном объеме в соответствии с условиями настоящего Контракта, требованиями действующего законодательства Российской Федерации.

2.4.2. Ознакомиться со всеми условиями, приложениями к настоящему Контракту, связанными с выполнением Работ, и принять на себя все расходы, риск и трудности выполнения

Работ, изучить все материалы (приложения) Контракта и получить полную информацию по всем вопросам, которые могли бы повлиять на сроки, стоимость и качество Работ.

2.4.3. В течение трех рабочих дней с момента подписания настоящего Контракта назначить уполномоченных лиц по исполнению настоящего Контракта и в письменной форме сообщить об этом Государственному заказчику, указав полный объем предоставленных им полномочий.

2.4.4. Использовать для выполнения работ таких специалистов, квалификация, опыт, компетентность которых позволяют осуществлять надлежащее и своевременное выполнение Работ, предусмотренных настоящим Контрактом.

2.4.5. Осуществлять самостоятельно и в счет цены настоящего Контракта сбор необходимых для выполнения проектных работ исходных данных, технических условий и требований в соответствии с законодательством Российской Федерации и субъекта Российской Федерации.

2.4.6. В случае обнаружения недостатков в результатах Работ, выявленных в ходе реставрационных работ и эксплуатации Объекта, возникших по вине Подрядчика, последний, по требованию Государственного заказчика, обязан безвозмездно внести соответствующие изменения в результат Работ или произвести необходимые проектно-изыскательские работы, оплатить и получить положительное заключение экспертизы (экспертиз) откорректированных результатов Работ.

2.4.7. Устранить недостатки, выявленные Государственным заказчиком в период реализации данного Контракта, за собственный счет, по получении от Государственного заказчика мотивированной письменной претензии относительно качества, полноты Работ, выполняемых Подрядчиком, или несоответствия их условиям настоящего Контракта.

2.4.8. По требованию Государственного заказчика представлять отчет о ходе выполнения Работ.

2.4.9. Своими силами и средствами обеспечить сбор необходимых для разработки Документации исходных данных, получение разрешительной документации, обеспечить получение всех необходимых профессиональных допусков, разрешений, технических условий, согласований и лицензий, необходимых для исполнения Работ по настоящему Контракту и требуемых в соответствии с законодательством Российской Федерации и субъекта Российской Федерации.

2.4.10. Нести самостоятельную и полную ответственность за организацию охраны и безопасности труда своего персонала. Привлекать квалифицированный, опытный персонал, обученный по вопросам охраны труда.

2.4.11. Не передавать проектную документацию и информацию, полученную Подрядчиком в процессе исполнения настоящего Контракта, третьим лицам, без разрешения Государственного заказчика.

2.4.12. При осуществлении Работ соблюдать требования законодательства об охране окружающей среды и безопасности работ и нести ответственность за нарушение указанных требований.

2.4.13. Выполнить в полном объеме свои обязательства, предусмотренные в других разделах настоящего Контракта.

2.4.14. Осуществлять авторский надзор за проведением реставрационных работ на объекте культурного наследия в соответствии с разработанным по настоящему Контракту проектом, выполнить научно-реставрационный отчет по итогам реализации проектных решений в ходе выполнения строительно-монтажных и реставрационных работ на основании отдельного договора, а также производить контроль качества производимых реставрационных работ до дня выполнения работ по сохранению объекта культурного наследия. В случае отказа Подрядчика от осуществления авторского надзора, Государственный заказчик вправе в порядке, установленном законодательством Российской Федерации привлечь иное лицо для оказания данных услуг.

2.4.15. Информировать Государственного заказчика о реорганизации, изменении своего юридического наименования, адреса места нахождения, банковских реквизитов, смене единоличного исполнительного органа, отзыве доверенностей, а также о других существенных изменениях, которые имеют возможность влиять на надлежащее исполнение взятых на себя

обязательств – в трехдневный срок сообщать о соответствующих изменениях Государственному заказчику. Уведомление должно быть направлено в письменной форме, в порядке, предусмотренном пунктами 13.3 – 13.5. настоящего Контракта.

В случае изменения банковских реквизитов Подрядчик обязан в течение трех дней с момента их изменения в письменной форме сообщить об этом Государственному заказчику, с указанием новых реквизитов. В противном случае все риски, связанные с перечислением Государственным заказчиком денежных средств на указанный в настоящем Контракте счет Подрядчика, несет Подрядчик.

2.4.16. После окончания выполнения Работ представить Государственному заказчику результат Работ в соответствии с требованиями, установленными Описанием объекта закупки (приложение 1 к Контракту), акт о приемке выполненных работ, счет, счет-фактуру (по необходимости), документ об обеспечении гарантийных обязательств не позднее 3-х календарных дней после выполнения полного объема Работ по настоящему Контракту.

2.4.17. Подрядчик не вправе использовать полученную от Государственного заказчика для выполнения Работ по Контракту техническую документацию и результаты выполненных Подрядчиком Работ для собственных нужд.

2.4.18. Уведомить Государственного заказчика и до получения от него указаний приостановить выполнение Работ при обнаружении не зависящих от Подрядчика обстоятельств, которые могут привести к снижению качества выполняемых работ, либо создают невозможность их завершения в срок.

При этом Подрядчик, не уведомивший Государственного заказчика о вышеуказанных обстоятельствах, либо продолживший выполнение Работ, не дожидаясь истечения 10-дневного срока для ответа на предупреждение, или, несмотря на своевременное указание Государственного заказчика о прекращении выполнения Работ, не вправе при предъявлении к нему или им к Государственному заказчику соответствующих требований ссылаться на указанные обстоятельства.

2.4.19. Подрядчик обязан участвовать в согласовании готовой технической документации (научно - проектной документации) с соответствующими государственными органами, пользователем и органами местного самоуправления,

2.4.20. Пройти государственную историко-культурную экспертизу проектной документации по сохранению Объекта с дальнейшим согласованием в региональном органе охраны объектов культурного наследия.

2.4.21. Согласовать научно-проектную документацию с региональным органом охраны объектов культурного наследия.

2.4.22. Пройти экспертизу сметной документации.

В случае получения отрицательного заключения экспертизы Подрядчик берет на себя обязательство по устранению замечаний и оплате экспертизы до получения положительного заключения.

Подрядчик несет ответственность за правильность применения индексов изменения стоимости и коэффициенты пересчета, за соответствие примененных расценок категории сложности, физическому объему и проценту утрат объекта культурного наследия, за завышение объемов проектирования и дублирование видов работ.

2.4.23. Подрядчик обязан провести своими силами и за свой счет установку с последующей разборкой лесов, подмостей, а также применять необходимые технические средства в целях полного и качественного обследования объекта культурного наследия.

2.4.24. Подрядчик обязан провести своими силами и за свой счет восстановительные работы вскрытых конструкций, в случае исследования фундаментов и грунтов основания на территории и внутри объекта культурного наследия (шурфы, вскрытия).

2.4.25. В срок не более 5 (пяти) рабочих дней со дня заключения договора с субподрядчиком, соисполнителем представить государственному заказчику копию договора (договоров), заключенного с субподрядчиком, соисполнителем, заверенную поставщиком (подрядчиком, исполнителем).

2.4.26. В случае если при проведении производственных работ на объекте культурного



наследия на основании разработанной Подрядчиком Документации будут обнаружены недостатки, связанные с неполным обследованием объекта культурного наследия, с неполной разработкой разделов или подразделов Документации, с несоответствием объемов работ, заложенных в сметной и проектной документации, физическим объемам объекта культурного наследия как в целом, так и в части его отдельных архитектурных и конструктивных элементов, Подрядчик по требованию Государственного заказчика обязан безвозмездно внести соответствующие изменения в Документацию, провести необходимые для внесения таких изменений исследования, обследования и изыскания, оплатить и получить положительное заключение экспертизы (экспертиз) откорректированной Документации, согласовать ее с соответствующим органом охраны объектов культурного наследия.

#### **2.5. Обязанности Сторон:**

2.5.1. Стороны гарантируют не распространять полученную друг от друга в ходе исполнения Контракта конфиденциальную информацию.

2.5.2. При исполнении своих обязательств по Контракту Стороны, их аффилированные лица, работники или посредники не выплачивают, не предлагают выплатить и не разрешают выплату каких-либо денежных средств, иных ценностей, безвозмездное выполнение в их адрес (адрес их близких) работ (услуг), прямо или косвенно, любым лицам, для оказания влияния на действия или решения Сторон, их аффилированных лиц, работников или посредников с целью получить какие-либо неправомерные преимущества или с иной неправомерной целью.

При исполнении своих обязательств по Контракту Стороны, их аффилированные лица, работники или посредники не осуществляют действия, наказуемые в соответствии с главой 30 Уголовного кодекса Российской Федерации, а также действия, нарушающие требования международных актов о противодействии легализации (отмыванию) доходов, полученных преступным путем.

В случае появления у Стороны информации, что произошло или может произойти нарушение каких-либо положений настоящего Раздела, соответствующая Сторона обязуется незамедлительно уведомить другую Сторону в письменной форме, по возможности также иными способами связи для ускорения принятия соответствующих мер. В письменном уведомлении Сторона обязана сослаться на факты или предоставить материалы, подтверждающие или дающие основание предполагать, что произошло или может произойти нарушение каких-либо положений настоящего Раздела контрагентом, его аффилированными лицами, работниками или посредниками.

О результатах рассмотрения уведомления Сторона должна сообщить Стороне, направившей уведомление, не позднее 10 рабочих дней в письменной форме.

### **3. ЦЕНА КОНТРАКТА И ПОРЯДОК РАСЧЕТОВ**

3.1. Цена Работ, подлежащих выполнению Подрядчиком по настоящему Контракту (Цена Контракта), определена по результатам проведения конкурса с ограниченным участием в электронной форме и составляет 1 699 000 (один миллион шестьсот девяносто девять тысяч) рублей 00 копеек, НДС не облагается в соответствии с подпунктом 15 пункта 2 статьи 149 Налогового кодекса Российской Федерации.

Цена настоящего Контракта включает общую стоимость всех Работ, оплачиваемую Государственным заказчиком Подрядчику за полное выполнение Подрядчиком своих обязательств по выполнению Работ, в том числе сопутствующие накладные расходы, необходимые для выполнения Работ и выполнения Подрядчиком всех обязательств по Контракту, а также все налоги, сборы и иные обязательные платежи, установленные законодательством Российской Федерации, все затраты по разработке, согласованию научно - проектной документации, подготовительные работы для исследования памятников (например, установка с последующей разборкой лесов, подмостей, стремянок, лестниц; устройство шурфов, зондажей, вскрытие конструкций с последующей заделкой), стоимость государственной историко-культурной и экспертизы сметной стоимости.

3.2. Цена настоящего Контракта определяется в соответствии с ценовым предложением, сделанным Подрядчиком по результатам конкурса и установлена в расчёте цены контракта (Приложение № 4).

3.3. Цена Работ по настоящему контракту является твердой и не может изменяться в ходе его исполнения за исключением случаев, установленных действующим законодательством при условии, если это предусмотрено документацией о закупке и настоящим контрактом.

Цена может быть уменьшена в случаях, предусмотренных пунктом 6 статьи 161 Бюджетного кодекса Российской Федерации, при уменьшении ранее доведенных до государственного заказчика как получателя бюджетных средств лимитов бюджетных обязательств. При этом государственный заказчик в ходе исполнения контракта обеспечивает согласование новых условий контракта, в том числе цены и (или) сроков исполнения контракта и (или) количества товара, объема работы или услуги, предусмотренных контрактом. Сокращение количества товара, объема работы или услуги при уменьшении цены контракта осуществляется в соответствии с методикой, утвержденной Постановлением Правительства Российской Федерации от 28.11.2013 № 1090 «Об утверждении методики сокращения количества товаров, объемов работ или услуг при уменьшении цены контракта». Принятие государственным заказчиком решения об изменении контракта в связи с уменьшением лимитов бюджетных обязательств осуществляется исходя из соразмерности изменения цены контракта и количества товара, объема работы или услуги.

По соглашению сторон допускается изменение с учетом положений бюджетного законодательства Российской Федерации цены контракта пропорционально дополнительному количеству товара, дополнительному объему работы или услуги исходя из установленной в контракте цены единицы товара, работы или услуги, но не более чем на десять процентов цены контракта. При уменьшении предусмотренных контрактом количества товара, объема работы или услуги стороны контракта обязаны уменьшить цену контракта исходя из цены единицы товара, работы или услуги. Цена единицы дополнительно поставляемого товара или цена единицы товара при уменьшении предусмотренного контрактом количества поставляемого товара должна определяться как частное от деления первоначальной цены контракта на предусмотренное в контракте количество такого товара.

3.4. Авансирование Контракта не предусмотрено.

3.5. Оплата фактически выполненных Подрядчиком Работ производится не более чем в течение 15 (пятнадцати) рабочих дней на основании счета и подписанного Сторонами акта о приемке выполненных работ, а также в соответствии с выводами заключения экспертизы, необходимость проведения которой установлено пунктом 4.3. настоящего Контракта.

3.6. Подрядчик вправе исполнить свои обязательства досрочно, в этом случае Государственный заказчик обязуется рассмотреть представленные Подрядчиком документы, указанные в пункте 4.2. Контракта, в порядке, установленном настоящим Контрактом.

3.7. Оплата по настоящему контракту осуществляется в рублях путем перечисления средств на расчетный счет Подрядчика, указанный в настоящем Контракте, по безналичному расчету.

Источник финансирования средства областного бюджета Ленинградской области на 2022 год по государственной программе Ленинградской области «Развитие культуры в Ленинградской области», подпрограмма «Сохранение и охрана культурного и исторического наследия Ленинградской области», основное мероприятие «Сохранение объектов культурного наследия» мероприятие «Реставрация недвижимых памятников истории и культуры (научно – исследовательские, проектно – сметные, ремонтно – реставрационные работы, археологические работ, технический и авторский надзор)».

3.8. В случае неисполнения или ненадлежащего исполнения обязательств, предусмотренных Контрактом, в том числе нарушения сроков их исполнения, и принятия Государственным заказчиком решения о взыскании предусмотренных Контрактом штрафных санкций, Государственный заказчик имеет право в соответствии со статьями 330, 410 ГК Российской Федерации произвести оплату по Контракту за вычетом соответствующего размера неустойки (штрафа, пени). В этом случае оплата по Контракту осуществляется на основании заключения, в котором указываются: сумма, подлежащая оплате в соответствии с условиями

заключенного Контракта, ранее выплаченные Подрядчику суммы, размер неустойки (штрафа, пени), подлежащий взысканию; основания применения и порядок расчета неустойки (штрафа, пени); итоговая сумма, подлежащая оплате Подрядчику по Контракту.

При этом итоговая сумма, подлежащая оплате Подрядчику в соответствии с указанным актом (далее – итоговая сумма), исчисляется путем вычитания из суммы, подлежащей оплате в соответствии с условиями заключенного Контракта суммы неустойки (штрафа, пени), подлежащей взысканию, а также ранее выплаченных Подрядчику сумм.

3.9. В случае, если настоящий контракт будет заключен с юридическим лицом или физическим лицом, в том числе, зарегистрированным в качестве индивидуального предпринимателя, сумма, подлежащая уплате таким лицам, уменьшается на размер налогов, сборов и иных обязательных платежей в бюджеты бюджетной системы Российской Федерации, связанных с оплатой контракта, если в соответствии с законодательством Российской Федерации о налогах и сборах такие налоги, сборы и иные обязательные платежи подлежат уплате в бюджеты бюджетной системы Российской Федерации заказчиком.

3.10. Под датой оплаты Стороны понимают дату списания денежных средств с лицевого счета Государственного заказчика, которое осуществляется в соответствии с правилами казначейского исполнения бюджета Ленинградской области.

3.11. Первичные учетные документы могут быть также оформлены в электронной форме, подписанные электронной подписью в Единой информационной системе (ЕИС).

#### **4. ПОРЯДОК СДАЧИ-ПРИЕМКИ РАБОТ**

4.1. Подрядчик после завершения разработки раздела документации либо завершения разработки Документации, но до подачи на согласование в соответствующие инстанции передает Государственному заказчику с сопроводительным письмом 1 (один) экземпляр разработанной Документации на бумажном носителе для предварительного рассмотрения. В случае наличия замечаний к Документации, Государственный заказчик обязуется в течение 30 (тридцати) календарных дней с момента предоставления Документации направить Подрядчику заключение с перечнем необходимых доработок и сроков их исполнения.

4.2 Подрядчик передает Государственному заказчику результат Работ в соответствии с требованиями, установленными в настоящем Контракте, Описанием объекта закупки (приложение 1 к Контракту) по форме акта приема-передачи документации (приложение 2 к Контракту), акт о приемке выполненных работ, документ об обеспечении гарантийных обязательств не позднее 3-х календарных дней после выполнения полного объема Работ по настоящему Контракту.

4.3. Государственный заказчик в течение 30 (тридцати) календарных дней со дня получения документации, указанной в пункте 4.2 настоящего Контракта, обязан ее подписать или направить мотивированный отказ в ее подписании.

Для проверки предоставленных Подрядчиком результатов Работ, предусмотренных настоящим Контрактом, в части их соответствия условиям настоящего Контракта Государственный заказчик обязан провести экспертизу.

Во время приемки Государственный заказчик проводит экспертизу выполнения работ своими силами, либо в случаях, установленных Федеральным законом от 05 апреля 2013 года № 44-ФЗ «О контрактной системе в сфере закупок товаров, работ, услуг для обеспечения государственных и муниципальных нужд», с привлечением эксперта, экспертной организации на основании контрактов, заключенных в соответствии с Федеральным законом от 05 апреля 2013 года № 44-ФЗ «О контрактной системе в сфере закупок товаров, работ, услуг для обеспечения государственных и муниципальных нужд».

Для проведения экспертизы выполненной Работы Государственный заказчик, эксперты, экспертные организации имеют право запрашивать Подрядчика дополнительные материалы, относящиеся к условиям исполнения настоящего Контракта и отдельным этапам исполнения настоящего Контракта. Результаты такой экспертизы оформляются в виде заключения.

4.4. При приемке работ Государственный заказчик:

- проверяет соответствие выполненных Работ условиям настоящего Контракта;
- проводит анализ отчетных документов, представленных Подрядчиком на предмет соответствия их оформлению требованиям законодательства Российской Федерации и условиям настоящего Контракта;
- при необходимости запрашивает от Подрядчика недостающие документы;
- осуществляет иные действия для всесторонней оценки (проверки) соответствия выполненных Работ условиям настоящего Контракта и требованиям законодательства Российской Федерации.

4.5. В случае установления в ходе приемки выполненных Работ их несоответствия требованиям, установленным настоящим Контрактом, Описанием объекта закупки (приложение 1 к Контракту), Государственный заказчик направляет в адрес Подрядчика заключение, в котором указываются все выявленные недостатки с указанием срока их устранения. Подрядчик обязан произвести необходимые исправления без дополнительной оплаты в пределах цены настоящего Контракта.

4.6. В случае если Подрядчик в течение 10 (десяти) рабочих дней не устранил выявленные недостатки, Государственный заказчик вправе обратиться с предложением о расторжении настоящего Контракта и потребовать полного возмещения убытков.

4.7. Устранение Подрядчиком в установленные сроки выявленных Государственным заказчиком недостатков не освобождает его от уплаты штрафных санкций, предусмотренных настоящим Контрактом.

4.8. Право собственности на результат выполненных Работ переходит к Государственному заказчику с момента подписания акта о приемке выполненных работ по настоящему Контракту. Подрядчик не вправе сообщать какую-либо информацию, ставшую ему известной при исполнении настоящего Контракта, третьим лицам без согласия Государственного заказчика.

4.9. Государственный заказчик вправе отказаться от приемки Работ в случае обнаружения недостатков, которые не могут быть устранены в срок, превышающий срок выполнения Работ, установленный пунктом 1.4. настоящего Контракта.

В случае досрочного выполнения Подрядчиком Работ и отсутствия замечаний, Государственный Заказчик вправе принять Работы и документы к оплате и подписать их в порядке, установленном настоящим Контрактом.

4.10. Государственный заказчик вправе отказаться от приемки результатов Работ в случае обнаружения недостатков, которые являются существенными и не могут быть устранены Подрядчиком в сроки, согласованные с Государственным заказчиком.

4.11. Работы, выполненные Подрядчиком с отклонениями от требований условий настоящего Контракта, Описания объекта закупки (приложение 1 к Контракту), требований действующего законодательства Российской Федерации, с нарушениями СНиП, ТУ, СП, технических регламентов (ГОСТ), стандартами СРО, иных обязательных норм и правил, с иными недостатками, не подлежат оплате до устранения Подрядчиком обнаруженных недостатков Работ.

4.12. Государственный заказчик, обнаруживший после приёмки Работы отступления от настоящего Контракта или иные недостатки, которые не могли быть установлены при обычном способе приёмки (скрытые недостатки), в том числе такие, которые были умышленно скрыты Подрядчиком, обязан незамедлительно известить об этом Подрядчика.

4.13. При возникновении между Государственным заказчиком и Подрядчиком спора по поводу недостатков выполненной Работы или их причин по требованию любой из Сторон должна быть назначена экспертиза. Расходы по проведению экспертизы несёт Подрядчик.

## **5. КАЧЕСТВО ВЫПОЛНЕНИЯ РАБОТ. ГАРАНТИИ**

5.1. Качество выполняемых Работ должно удовлетворять требованиям действующих нормативных документов, а также требованиям, предъявляемым к выполнению работ, указанных в настоящем Контракте.

5.2. Подрядчик гарантирует:



а) качество выполнения Работ в соответствии с условиями настоящего Контракта, Технического задания (приложение 1 к Контракту);

б) своевременное устранение недостатков и нарушений, выявленных при приемке выполненных Работ и в течение гарантийного срока.

5.3. Для участия в составлении списка недостатков и нарушений, согласования порядка и сроков их устранения Подрядчик обязан командировать своего представителя не позднее 3 дней со дня получения письменного извещения Государственного заказчика.

5.4. Гарантийный срок на оказываемые Работы составляет 36 (тридцать шесть) месяцев с даты подписания Государственным заказчиком акта о приемке выполненных работ по Государственному контракту.

5.5. Подрядчик вместе с актом о приемке выполненных работ по Государственному контракту должен предоставить Заказчику обеспечение исполнения гарантийных обязательств в размере 185 600 рублей 00 копеек в виде \_\_\_\_\_ (в случае выбора Подрядчиком банковской гарантии, срок действия банковской гарантии должен превышать срок гарантийных обязательств по Контракту не менее чем на один месяц; условие о праве Заказчика на беспорочное списание денежных средств со счета гаранта, если гарантом в срок не более чем пять рабочих дней не исполнено требование Заказчика об уплате денежной суммы по банковской гарантии, направленное до окончания срока действия банковской гарантии).

5.6. Денежные средства, внесенные Подрядчиком в обеспечение исполнения гарантийных обязательств, могут быть обращены к взысканию во внесудебном порядке.

5.7. В случае если в качестве обеспечения гарантийных обязательств Заказчику перечислены денежные средства, возврат обеспечения осуществляется Заказчиком в течение 15 (пятнадцать) рабочих дней с даты окончания срока обеспечения гарантийных обязательств.

Обеспечение должно быть возвращено на счет, указанный Подрядчиком.

5.8. Подрядчик вправе изменить способ обеспечения гарантийных обязательств и (или) предоставить Заказчику взамен ранее предоставленного обеспечения гарантийных обязательств новое обеспечение гарантийных обязательств.

5.9. В случае, если Государственным заказчиком либо уполномоченным органом охраны Объекта в течение срока предоставления гарантий качества работ будут выявлены недостатки и дефекты, допущенные Подрядчиком, Подрядчик обязуется своими силами и за свой счет устранить выявленные нарушения.

5.10. При обнаружении в течение гарантийного срока недостатков Государственный заказчик должен заявить о них Подрядчику в разумный срок после их обнаружения.

В течение 10 (десяти) календарных дней со дня получения Подрядчиком уведомления об обнаруженных недостатках Объекта Стороны составляют акт, в котором фиксируются обнаруженные недостатки.

Для составления соответствующего акта Государственный заказчик вправе привлечь лиц, осуществлявших авторский и технический надзор за проведением работ по сохранению объекта культурного наследия (в рамках контрактных обязательств), представителей общественных организаций в сфере сохранения объектов культурного наследия, экспертов по проведению государственной историко-культурной экспертизы и аттестованных специалистов в области сохранения объектов культурного наследия (за исключением спасательных археологических полевых работ), в области реставрации иных культурных ценностей.

Для составления соответствующего акта Стороны вправе привлечь экспертную организацию - независимого эксперта в данной области. Экспертиза может быть назначена также по требованию любой из Сторон. При этом расходы на соответствующую экспертизу несет Подрядчик.

В случае неполучения Подрядчиком уведомления или уклонения Подрядчика в течение 10 (десяти) календарных дней от составления акта, указанного в настоящем пункте, Государственный заказчик вправе составить односторонний акт. В таком случае акт будет считаться подписанным в одностороннем порядке.

Государственный заказчик вправе самостоятельно либо с привлечением третьих лиц устранить дефекты (недостатки) за свой счет, с последующим возмещением своих расходов на

устранение дефектов (недостатков) Подрядчиком. Подрядчик возмещает расходы Государственного заказчика на устранение дефектов (недостатков) в течение 20 (двадцати) календарных дней со дня получения соответствующего уведомления Государственного заказчика.

5.11. Течение гарантийного срока прерывается на все время, на протяжении которого Объект не мог эксплуатироваться вследствие недостатков, за которые отвечает Подрядчик.

5.12. Обеспечение гарантийных обязательств происходит по правилам, установленным ст. 45, 96 Федерального закона от 05.04.2013 N 44-ФЗ «О контрактной системе в сфере закупок товаров, работ, услуг для обеспечения государственных и муниципальных нужд».

## **6. ОБЕСПЕЧЕНИЕ ИСПОЛНЕНИЯ ОБЯЗАТЕЛЬСТВ**

6.1. В целях обеспечения исполнения своих обязательств по Контракту Подрядчик предоставляет Государственному заказчику обеспечение исполнения обязательств по Контракту в одной из следующих форме на выбор:

6.1.1. Безотзывная банковская гарантия.

6.1.1.1. Безотзывная банковская гарантия должна соответствовать требованиям, установленным действующим законодательством Российской Федерации.

6.1.1.2. Безотзывная банковская гарантия должна быть предоставлена банком, соответствующим требованиям, установленным Правительством Российской Федерации.

6.1.1.3. В безотзывной банковской гарантии в обязательном порядке должна быть указана сумма, в пределах которой банк гарантирует исполнение всех обязательств по настоящему Контракту, обязательства принципала, надлежащее исполнение которых обеспечивается банковской гарантией, обязанность гаранта уплатить Государственному заказчику неустойку в размере 0,1 процента денежной суммы, подлежащей уплате, за каждый день просрочки; условие, согласно которому исполнением обязательств гаранта по банковской гарантии является фактическое поступление денежных сумм на счет, на котором в соответствии с законодательством Российской Федерации учитываются операции со средствами, поступающими заказчику; срок действия банковской гарантии; отлагательное условие, предусматривающее заключение Контракта предоставления банковской гарантии по обязательствам принципала, возникшим из Контракта при его заключении, в случае предоставления банковской гарантии в качестве обеспечения исполнения Контракта; условие о праве Заказчика на беспорочное списание денежных средств со счета гаранта, если гарантом в срок не более чем пять рабочих дней не исполнено требование Заказчика об уплате денежной суммы по банковской гарантии, направленное до окончания срока действия банковской гарантии; установленный Правительством Российской Федерации перечень документов, предоставляемых Государственным заказчиком банку одновременно с требованием об осуществлении уплаты денежной суммы по банковской гарантии.

6.1.1.4. Ответственность гаранта перед Бенефициаром за невыполнение или ненадлежащее выполнение гарантом обязательства по гарантии не ограничивается суммой, на которую выдана гарантия.

6.1.1.5. Безотзывная банковская гарантия должна содержать указание на Контракт, включая указание на стороны Контракта, предмет Контракта и ссылки на основание заключения Контракта, указанное в преамбуле настоящего Контракта.

6.1.1.6. Безотзывная банковская гарантия должна содержать указание на согласие банка с тем, что изменения и дополнения, внесенные в Контракт, не освобождают его от обязательств по соответствующей безотзывной банковской гарантии.

6.1.1.7. Безотзывная банковская гарантия должна обеспечивать обязательство принципала по возврату средств, авансированных Государственным заказчиком на выполнение работ по Контракту в случае расторжения Контракта по основаниям, предусмотренным гражданским законодательством.

6.1.1.8. Срок действия банковской гарантии должен превышать предусмотренный контрактом срок исполнения обязательств, которые должны быть обеспечены такой банковской гарантией, не менее чем на один месяц, в т.ч. в случае его изменения в соответствии со ст. 95

Федерального закона № 44-ФЗ от 05.04.2013г «О контрактной системе в сфере закупок товаров, работ, услуг для обеспечения государственных и муниципальных нужд».

6.1.1.9. Безотзывная банковская гарантия должна предусматривать подсудность споров и разногласий между Бенефициаром и Гарантом Арбитражному суду г. Санкт-Петербурга и Ленинградской области.

6.1.1.10. В случае предоставления нового обеспечения исполнения контракта возврат банковской гарантии заказчиком гаранту, предоставившему указанную банковскую гарантию, не осуществляется, взыскание по ней не производится.

6.1.1.11. В случае отзыва в соответствии с законодательством Российской Федерации у банка, предоставившего банковскую гарантию в качестве обеспечения исполнения контракта, лицензии на осуществление банковских операций предоставить новое обеспечение исполнения контракта не позднее одного месяца со дня надлежащего уведомления заказчиком поставщика (подрядчика, исполнителя) о необходимости предоставить соответствующее обеспечение. Размер такого обеспечения может быть уменьшен в порядке и случаях, которые предусмотрены частями 7, 7.1, 7.2 и 7.3 статьи 96 Федерального закона № 44-ФЗ от 05.04.2013г «О контрактной системе в сфере закупок товаров, работ, услуг для обеспечения государственных и муниципальных нужд». За каждый день просрочки исполнения поставщиком (подрядчиком, исполнителем) обязательства, предусмотренного настоящей частью, начисляется пеня в размере, определенном в порядке, установленном в соответствии с частью 7.6. настоящего Контракта.

6.1.2. Внесение денежных средств на указанный Государственным заказчиком счет.

6.1.2.1. Денежные средства, вносимые в обеспечение исполнения Контракта, должны быть перечислены в размере, установленном в пункте 6.2. настоящего Контракта, на банковский счет по следующим реквизитам:

Лицевой Счет: 06660932001

БИК: 014106101

Банк: УФК по Ленинградской области г Санкт-Петербург

к/сч: 40102810745370000006

Счет УФК: 03222643410000004500

В поле «Получатель» - Комитет финансов Ленинградской области (Государственное казенное учреждение Ленинградской области «Дирекция по сохранению объектов культурного наследия»).

В поле «Назначение платежа» в первых 11 символах поля указывается номер лицевого счета 06660932001 и без пробела символ «;» (точка с запятой), затем текстовая часть назначения платежа (обеспечение исполнения контракта (договора) и т.д.). Факт внесения денежных средств в обеспечение исполнения Контракта подтверждается платежным поручением с отметкой банка об оплате (квитанцией в случае наличной формы оплаты, оригинальной выпиской из банка в случае, если перевод денежных средств осуществляется при помощи системы «банк-клиент»).

6.1.2.2. Денежные средства возвращаются Подрядчику Государственным заказчиком, в том числе части этих денежных средств в случае уменьшения размера обеспечения исполнения контракта. Срок возврата таких денежных средств не должен превышать 15 (пятнадцать) дней с даты исполнения Подрядчиком обязательств.

6.2. Размер обеспечения исполнения обязательств по Контракту составляет 254 850,00 (двести пятьдесят четыре тысячи восемьсот пятьдесят) рублей 00 копеек.

6.2.1. Размер обеспечения исполнения обязательств по Контракту составляет 10 (десять) процентов цены Контракта. В случае, если предложенная в заявке участника закупки цена снижена на двадцать пять и более процентов по отношению к начальной (максимальной) цене контракта, участник закупки, с которым заключается контракт, предоставляет обеспечение исполнения контракта с учетом положений статьи 37 Федерального закона № 44-ФЗ от 05.04.2013г «О контрактной системе в сфере закупок товаров, работ, услуг для обеспечения государственных и муниципальных нужд».

6.2.2. Участник закупки, с которым заключается контракт, освобождается от предоставления обеспечения исполнения контракта, в том числе с учетом положений статьи 37 Федерального закона № 44-ФЗ от 05.04.2013г «О контрактной системе в сфере закупок товаров,

работ, услуг для обеспечения государственных и муниципальных нужд», в случае предоставления информации, содержащейся в реестре контрактов, заключенных заказчиками, и подтверждающей исполнение участником (без учета правопреемства) в течение трех лет до даты подачи заявки на участие в закупке трех контрактов, исполненных без применения к такому участнику неустоек (штрафов, пеней). Такая информация представляется участником закупки до заключения контракта в случаях, установленных Федеральным законом № 44-ФЗ от 05.04.2013г «О контрактной системе в сфере закупок товаров, работ, услуг для обеспечения государственных и муниципальных нужд» для предоставления обеспечения исполнения контракта. При этом сумма цен таких контрактов должна составлять не менее начальной (максимальной) цены контракта, указанной в извещении об осуществлении закупки и документации о закупке.

6.3. Обеспечение исполнения обязательств должно покрывать все случаи неисполнения или ненадлежащего исполнения Подрядчиком своих обязательств по настоящему Контракту, а также содержать условие об обеспечении обязательства Подрядчика по возврату средств, авансированных Заказчиком Подрядчику на выполнение работ по Контракту.

6.4. В случае невыполнения Работ по настоящему Контракту в указанный в Контракте срок Подрядчик обязуется за две недели до окончания срока действия обеспечения исполнения обязательств по настоящему Контракту переоформить его на срок, превышающий не менее чем на один месяц, срок, указанный в заключении Государственного заказчика об отказе в приемке выполненных Работ по Контракту.

6.5. В ходе исполнения контракта Подрядчик вправе изменить способ обеспечения исполнения контракта и (или) предоставить заказчику взамен ранее предоставленного обеспечения исполнения контракта новое обеспечение исполнения контракта, размер которого может быть уменьшен в порядке и случаях, которые предусмотрены частями 7.2 и 7.3 статьи 96 Федерального закона № 44-ФЗ от 05.04.2013г «О контрактной системе в сфере закупок товаров, работ, услуг для обеспечения государственных и муниципальных нужд». Поставщик (подрядчик, исполнитель) вправе изменить способ обеспечения гарантийных обязательств и (или) предоставить заказчику взамен ранее предоставленного обеспечения гарантийных обязательств новое обеспечение гарантийных обязательств.

6.6. Государственный заказчик возвращает Подрядчику обеспечение исполнения Контракта, в том числе части этих денежных средств в случае уменьшения размера обеспечения исполнения контракта в соответствии с частями 7,7.1, 7.2 ст. 96 Федерального закона № 44-ФЗ от 05.04.2013г «О контрактной системе в сфере закупок товаров, работ, услуг для обеспечения государственных и муниципальных нужд» в течение 15 (пятнадцати) дней с даты исполнения Подрядчиком обязательств, предусмотренных настоящим Контрактом.

6.7. Расходы за предоставляемое Подрядчиком обеспечение исполнения обязательств по Контракту лежат на Подрядчике.

## **7. ОТВЕТСТВЕННОСТЬ СТОРОН**

7.1. За неисполнение или ненадлежащее исполнение своих обязательств по настоящему Контракту Стороны несут ответственность в соответствии с законодательством Российской Федерации.

7.2. За ненадлежащее исполнение Подрядчиком обязательств, предусмотренных настоящим Контрактом, в том числе существенных условий настоящего Контракта, размер ответственности определяется в соответствии с постановлением Правительства РФ от 30 августа 2017 г. № 1042 «Об утверждении Правил определения размера штрафа, начисляемого в случае ненадлежащего исполнения заказчиком, неисполнения или ненадлежащего исполнения поставщиком (подрядчиком, исполнителем) обязательств, предусмотренных контрактом (за исключением просрочки исполнения обязательств заказчиком, поставщиком (подрядчиком, исполнителем), о внесении изменений в постановление Правительства Российской Федерации от 15 мая 2017 г. № 570 и признании утратившим силу постановления Правительства Российской Федерации от 25 ноября 2013 г. № 1063».



7.3. За каждый факт неисполнения или ненадлежащего исполнения Подрядчиком (поставщиком, исполнителем) обязательств, предусмотренных контрактом, заключенным по результатам определения поставщика (подрядчика, исполнителя) в соответствии с пунктом 1 части 1 статьи 30 Федерального закона "О контрактной системе в сфере закупок товаров, работ, услуг для обеспечения государственных и муниципальных нужд" (далее - Федеральный закон), за исключением просрочки исполнения обязательств (в том числе гарантийного обязательства), предусмотренных контрактом, размер штрафа устанавливается в размере 1 процента цены контракта (этапа), но не более 5 тыс. рублей и не менее 1 тыс. рублей.

7.3.1. За каждый факт неисполнения или ненадлежащего исполнения Подрядчиком обязательств, предусмотренных контрактом, заключенным с победителем закупки (или с иным участником закупки в случаях, установленных Федеральным законом № 44-ФЗ от 05.04.2013г), предложившим наиболее высокую цену за право заключения контракта, за исключением просрочки исполнения обязательств (в том числе гарантийного обязательства), предусмотренных контрактом, размер штрафа устанавливается в следующем порядке:

а) в случае, если цена контракта не превышает начальную (максимальную) цену контракта:

10 процентов начальной (максимальной) цены контракта, если цена контракта не превышает 3 млн. рублей;

5 процентов начальной (максимальной) цены контракта, если цена контракта составляет от 3 млн. рублей до 50 млн. рублей (включительно);

б) в случае, если цена контракта превышает начальную (максимальную) цену контракта:

10 процентов цены контракта, если цена контракта не превышает 3 млн. рублей;

5 процентов цены контракта, если цена контракта составляет от 3 млн. рублей до 50 млн. рублей (включительно);

7.4. За каждый факт неисполнения или ненадлежащего исполнения Подрядчиком обязательства, предусмотренного контрактом, которое не имеет стоимостного выражения, размер штрафа устанавливается (при наличии в контракте таких обязательств) в размере 1 000 (одна тысяча) руб. 00 коп.<sup>1</sup>

7.5. За каждый факт неисполнения Государственным заказчиком обязательств, предусмотренных контрактом, за исключением просрочки исполнения обязательств, предусмотренных контрактом, размер штрафа устанавливается в размере 1 000 (одна тысяча) руб. 00 коп.<sup>2</sup>

7.6. Пеня начисляется за каждый день просрочки исполнения Подрядчиком обязательства, предусмотренного Контрактом, начиная со дня, следующего после дня истечения установленного контрактом срока исполнения обязательства, и устанавливается контрактом в размере одной трехсотой действующей на дату уплаты пени ключевой ставки Центрального банка Российской Федерации от цены контракта (отдельного этапа исполнения контракта), уменьшенной на сумму, пропорциональную объему обязательств, предусмотренных Контрактом (соответствующим отдельным этапом исполнения Контракта) и фактически исполненных Подрядчик, за исключением случаев, если законодательством Российской Федерации установлен иной порядок начисления пени.

7.7. В случае просрочки исполнения Государственным заказчиком обязательств, предусмотренных контрактом, а также в иных случаях неисполнения или ненадлежащего исполнения заказчиком обязательств, предусмотренных контрактом, Подрядчик вправе потребовать уплаты неустоек (штрафов, пеней). Пеня начисляется за каждый день просрочки

<sup>1</sup> В соответствии со статьей 34 Федерального закона от 05.04.2013 № 44-ФЗ, размер штрафа устанавливается контрактом в порядке, установленном Постановлением Правительства Российской Федерации от 30.08.2017 года № 1042 в следующем порядке:

а) 1000 рублей, если цена контракта не превышает 3 млн. рублей;

б) 5000 рублей, если цена контракта составляет от 3 млн. рублей до 50 млн. рублей (включительно);

Размер штрафа подлежит указанию в контракте после установления цены контракта по итогам конкурса.

<sup>2</sup> В соответствии со статьей 34 Федерального закона от 05.04.2013 № 44-ФЗ, размер штрафа устанавливается контрактом в порядке, установленном Постановлением Правительства Российской Федерации от 30.08.2017 года № 1042 в следующем порядке:

а) 1000 рублей, если цена контракта не превышает 3 млн. рублей (включительно);

б) 5000 рублей, если цена контракта составляет от 3 млн. рублей до 50 млн. рублей (включительно);

Размер штрафа подлежит указанию в контракте после установления цены контракта по итогам конкурса.

исполнения обязательства, предусмотренного контрактом, начиная со дня, следующего после дня истечения установленного контрактом срока исполнения обязательства. Такая пеня устанавливается контрактом в размере одной трехсотой действующей на дату уплаты пеней ключевой ставки Центрального банка Российской Федерации от не уплаченной в срок суммы.

7.8. Общая сумма начисленных штрафов за неисполнение или ненадлежащее исполнение Подрядчиком обязательств, предусмотренных контрактом, не может превышать цену Контракта.

7.9. Общая сумма начисленных штрафов за ненадлежащее исполнение Государственным заказчиком обязательств, предусмотренных Контрактом, не может превышать цену Контракта.

7.10. Стороны настоящего Контракта освобождаются от уплаты неустойки (штрафа, пеней), если докажут, что просрочка исполнения соответствующего обязательства произошла вследствие непреодолимой силы или по вине другой Стороны.

7.11. Уплата Сторонами неустойки (штрафов, пени) не освобождает Сторону от исполнения обязательств по Контракту.

7.12. Ответственность за достоверность и соответствие законодательству Российской Федерации сведений, указанных в представленных Подрядчиком Государственному заказчику документах, несет Подрядчик.

7.13. Пеня и штрафы по желанию Государственного заказчика должны быть оплачены Подрядчиком на основании счета (счетов), выставленного Государственным заказчиком в течение пяти дней с момента его получения. Такой счет (счета) считается полученным Подрядчиком в течение 7 (семи) рабочих дней с момента отправления по адресу Подрядчика, указанному в настоящем Контракте. Государственный заказчик имеет право не оплачивать Подрядчику работы в соответствии с положениями настоящего Контракта до момента оплаты Подрядчиком выставленного счета.

В случае выставления Государственным заказчиком счета (счетов) на оплату штрафных санкций в соответствии с настоящим пунктом оформление дополнительных актов сдачи-приемки не производится.

7.14. Кроме санкций за неисполнение обязательств по Контракту виновная Сторона возмещает другой Стороне все вызванные неисполнением обязательств по настоящему Контракту непокрытые неустойками убытки.

7.15. В случае нарушения установленных Государственным Заказчиком сроков устранения обнаруженных им недостатков (дефектов) в выполненной Работе, Подрядчик уплачивает Государственному заказчику в бюджет Ленинградской области пени в размере, определенном в порядке, установленном пунктом 7.6. настоящего Контракта.

7.16. Если отступления в выполненной Работе от условий Контракта или иные недостатки результатов Работ не были устранены Подрядчиком в разумный срок или являются существенными и неустранимыми, данные нарушения обязательств по Контракту признаются сторонами существенными. В указанных случаях Государственный заказчик вправе расторгнуть настоящий Контракт в установленном законом порядке и потребовать возмещения убытков в полной сумме сверх неустойки.

7.17. Государственный заказчик вправе вычесть сумму неустойки (штрафа, пени) рассчитанную в соответствии с условиями Контракта из суммы, подлежащей оплате Подрядчику и перечислить в установленном порядке сумму неустойки (штрафа, пени) в доход бюджета Ленинградской области.

7.18. В случае причинения вреда имуществу третьих лиц при выполнении Работ, предусмотренных настоящим Контрактом, Подрядчик обязан за свой счет устранить повреждения или возместить причинный вред в денежной форме.

7.19. В случае отказа Подрядчика устранить недостатки или нарушения сроков их устранения, Государственный заказчик имеет право заказать необходимые работы у другой организации с последующей компенсацией затрат за счет Подрядчика. При этом Подрядчик обязан оплатить соответствующие счета Государственного заказчика в течение пяти рабочих дней с момента их получения.

7.20. Начисление всех неустоек, пеней, штрафов происходит на основании письменной претензии.

## 8. ИНТЕЛЛЕКТУАЛЬНАЯ СОБСТВЕННОСТЬ

8.1. Авторские права на разработанную по настоящему Контракту научно – проектную документацию регламентируются четвертой частью Гражданского кодекса Российской Федерации, Законом Российской Федерации «Об архитектурной деятельности в Российской Федерации» и настоящим Контрактом.

8.2. Исключительные права на результаты интеллектуальной деятельности, не способные к правовой охране, полученные при выполнении настоящего Контракта, принадлежат Ленинградской области, от имени которой выступает Государственный заказчик, с даты подписания Сторонами акта приемки выполненных работ в соответствии с условиями настоящего Контракта.

8.3. Исключительные права на объекты интеллектуальной собственности, способные к правовой охране, полученные при выполнении настоящего Контракта, принадлежат Ленинградской области, от имени которой выступает Государственный заказчик, с даты подписания Сторонами акта приемки выполненных работ в соответствии с условиями настоящего Контракта.

8.4. Подрядчик обязан согласовать с Государственным заказчиком необходимость, перечень и порядок использования при выполнении работ по настоящему Контракту результатов интеллектуальной деятельности или средств индивидуализации (далее – результаты интеллектуальной деятельности), исключительные права на которые принадлежат Государственному заказчику.

8.5. Каждая Сторона остается единственным владельцем исключительных прав на результаты интеллектуальной деятельности, принадлежащие Стороне до подписания настоящего Контракта и предоставляемые такой Стороной другой Стороне для целей выполнения условий настоящего Контракта.

8.6. Права на результаты интеллектуальной деятельности способные к правовой охране в качестве объекта интеллектуальной собственности (изобретения, полезные модели или промышленные образцы) включая программы для ЭВМ и (или) базы данных и секреты производства (ноу-хау), созданные при выполнении условий настоящего Контракта, в том числе на те результаты, создание которых по настоящему Контракту прямо не предусматривалось, принадлежат Государственному заказчику.

8.7. Государственный заказчик самостоятельно определяет целесообразность патентования, регистрации или сохранения в коммерческой тайне вышеуказанных результатов интеллектуальной деятельности, и необходимость совершения действий для получения охранных документов на результаты интеллектуальной деятельности на территории Российской Федерации. Государственный заказчик гарантирует неразглашение этих результатов до принятия соответствующего решения о регистрации прав на результаты интеллектуальной деятельности, подлежащие охране.

8.8. Государственный заказчик вправе использовать и распоряжаться всеми видами документации, разработанной и выпущенной при исполнении настоящего Контракта. Права на указанную документацию и другие материальные объекты, полученные при выполнении работ (этапа), переходят к Государственному заказчику со дня подписания Сторонами соответствующего акта сдачи-приемки и оплаты выполненного этапа работ.

8.9. Одновременно с переходом исключительного права на проектную документацию, к Государственному заказчику переходят следующие исключительные права использования:

воспроизведение проектной документации, то есть изготовление одного и более экземпляра проектной документации или ее части в любой материальной форме, в том числе в форме звуко- или видеозаписи, изготовление в трех измерениях одного и более экземпляра проектной документации;

распространение проектной документации путем продажи или иного отчуждения ее оригинала, или экземпляров;

публичный показ проектной документации;

импорт оригинала или экземпляров проектной документации в целях распространения;

прокат оригинала или экземпляра проектной документации;  
публичное исполнение проектной документации;  
сообщение в эфир;  
сообщение по кабелю;  
перевод или другая переработка проектной документации;  
практическая реализация проектной документации;

доведение проектной документации до всеобщего сведения таким образом, что любое лицо может получить доступ к проектной документации из любого места и в любое время по собственному выбору (доведение до всеобщего сведения).

8.10. Подрядчик не вправе требовать от Государственного заказчика предоставления ему права на участие в реализации своего проекта.

8.11. Государственный заказчик вправе использовать проектную документацию, созданную по настоящему Контракту, неоднократно, для реставрации Объекта, указанного в пункте 1.1. настоящего Контракта.

8.12. Подрядчик сохраняет право включать сведения о выполнении работ по настоящему Контракту в свои маркетинговые и рекламные материалы в период проектирования и реставрации Объекта, в случае, если Государственный заказчик даст письменное согласие об этом.

8.13. Подрядчик гарантирует Государственному заказчику, что проектная документация, разработанная по настоящему Контракту, свободна от прав третьих лиц, в том числе авторов, состоящих в трудовых отношениях с Подрядчиком, соисполнителей, субподрядчиков.

Подрядчик гарантирует, что никакая документация или материалы, использованные для выполнения проектной документации, переданная Государственному заказчику, не нарушают авторского или иного права третьих лиц и, что на момент передачи Государственному заказчику все права на проектную документацию, никому не переданы полностью или частично.

Подрядчик гарантирует, что к Государственному заказчику не могут быть предъявлены какие-либо требования о выплате третьим лицам вознаграждения за использование проектной документации, исключительное право на которую в полном объеме передано Государственному заказчику, а также результатов интеллектуальной деятельности, использованных в составе проектной документации.

8.14. Представление или рассылка Государственным заказчиком любых документов, подготовленных Подрядчиком, в ответ на официальные запросы государственных органов управления и других организаций, связанных с интерактивным мультимедийным разделом в рамках портала Культура.рф, посвященный памятникам культурного наследия, не рассматриваются как ущемление прав Подрядчика.

8.15. Подрядчику запрещается использование сведений, предоставленных ему Государственным заказчиком, для любых других целей, кроме определенных в настоящем Контракте. Государственный заказчик со своей стороны обязуется сохранять полную конфиденциальность о методах и способах реализации Подрядчиком контрактных обязательств.

8.16. Подрядчик гарантирует, что выполненные по Контракту работы и полученные результаты не нарушают интеллектуальных прав (авторских, патентных и иных интеллектуальных прав) третьих лиц на территории Российской Федерации.

8.17. Подрядчик несет имущественную ответственность за нарушение интеллектуальных прав (авторских, патентных и иных интеллектуальных прав) третьих лиц. В случае возникновения претензий или исков, предъявленных Государственному заказчику со стороны третьих лиц на территории Российской Федерации, вызванных нарушением их интеллектуальных прав (авторских, патентных и иных интеллектуальных прав), в связи с выполнением Подрядчиком обязательств по настоящему Контракту, Государственный заказчик немедленно информирует об этом Подрядчика; проводит предварительные переговоры с третьей стороной; обеспечивает Подрядчику возможность провести за счет Подрядчика любые мероприятия по урегулированию претензий, исков и судебных разбирательств.

8.18. Подрядчик обязуется урегулировать такие претензии своими силами и за свой счёт, а также возместить Государственному заказчику все убытки, вызванные нарушением Подрядчиком интеллектуальных прав (авторских, патентных и иных интеллектуальных прав) третьих лиц на



территории Российской Федерации.

8.19. По просьбе Подрядчика урегулирование таких претензий может осуществить Государственный заказчик, в этом случае Подрядчик оплатит Государственному заказчику все расходы, связанные с урегулированием вышеуказанных нарушений, а также возместит Государственному заказчику все убытки, вызванные нарушением Подрядчиком интеллектуальных прав (авторских, патентных и иных интеллектуальных прав) третьих лиц на территории Российской Федерации.

## **9. ОБСТОЯТЕЛЬСТВА НЕПРЕОДОЛИМОЙ СИЛЫ**

9.1. Виновная Сторона освобождается от ответственности за частичное или полное неисполнение обязательств по Контракту, если докажет, что надлежащее исполнение ей обязательств по Контракту оказалось невозможным вследствие обстоятельств непреодолимой силы. Обстоятельства непреодолимой силы определяются в соответствии с Гражданским Кодексом Российской Федерации.

9.2. Сообщение о форс-мажорных обстоятельствах должно быть выслано немедленно и при любых условиях в течение 10 (Десяти) дней после их наступления или получения об этом информации сообщаемой Стороной. В течение последующих 10 (Десяти) дней другой Стороне Государственного контракта необходимо выслать в письменном виде подробное разъяснение о возникшем препятствии и возможностях продолжать выполнение обязательств.

9.3. Даты возникновения и окончания обстоятельств непреодолимой силы, их описание и последствия для Сторон фиксируются в специальном акте, который подписывают Стороны.

9.4. Сроки начала и окончания выполнения условий Контракта могут быть сдвинуты на срок действия обстоятельств непреодолимой силы, указанный в специальном акте.

9.5. Если обстоятельства непреодолимой силы или их последствия будут длиться более 6 месяцев, то заинтересованная Сторона вправе требовать досрочного расторжения Государственного контракта, и в таком случае ни одна из Сторон не будет иметь права требовать от другой Стороны возмещения возможных убытков.

## **10. СРОК ДЕЙСТВИЯ ГОСУДАРСТВЕННОГО КОНТРАКТА**

10.1. Настоящий Контракт вступает в силу с момента подписания его Сторонами и действует до полного исполнения принятых Сторонами обязательств по настоящему Контракту, но не позднее 31 декабря 2022 года.

10.2. Окончание срока действия Контракта не влечет прекращение обязательств Сторон по Контракту. Контракт признается действующим до момента окончания исполнения Сторонами в полном объеме обязательств, предусмотренных настоящим Контрактом.

## **11. ПОРЯДОК ИЗМЕНЕНИЯ И РАСТОРЖЕНИЯ ГОСУДАРСТВЕННОГО КОНТРАКТА**

11.1. При исполнении настоящего Контракта изменение его условий не допускается, за исключением случаев, прямо предусмотренных статьей 95 Федерального закона от 05.04.2013 № 44-ФЗ «О контрактной системе в сфере закупок товаров, работ, услуг для обеспечения государственных и муниципальных нужд».

11.2. Любые изменения и дополнения к настоящему Контракту имеют силу только в том случае, если они оформлены в письменном виде и подписаны обеими Сторонами.

11.3. Изменение существенных условий настоящего Контракта при его исполнении не допускается, за исключением их изменения по соглашению Сторон в следующих случаях:

11.3.1. При снижении цены настоящего Контракта без изменения предусмотренных настоящим Контрактом объема оказываемых услуг, качества оказываемых услуг и иных условий настоящего Контракта.

11.3.2. В случаях, предусмотренных пунктом 6 статьи 161 Бюджетного кодекса Российской Федерации, при уменьшении ранее доведенных до Государственного заказчика как получателя

бюджетных средств лимитов бюджетных обязательств. При этом Государственный заказчик в ходе исполнения настоящего Контракта обеспечивает согласование новых условий контракта, в том числе цены и (или) сроков исполнения контракта и (или) объема услуг, предусмотренных контрактом.

В связи с уменьшением лимитов бюджетных обязательств сокращение объема услуг при уменьшении цены настоящего Контракта осуществляется в соответствии с Постановлением Правительства РФ от 28 ноября 2013 года № 1090 «Об утверждении методики сокращения количества товаров, объемов работ или услуг при уменьшении цены контракта».

Изменение настоящего Контракта в связи с уменьшением лимитов бюджетных обязательств осуществляется исходя из соразмерности изменения цены настоящего Контракта и объема услуг.

11.3.3. В иных случаях, прямо предусмотренных статьей 95 Федерального закона от 05.04.2013 № 44-ФЗ «О контрактной системе в сфере закупок товаров, работ, услуг для обеспечения государственных и муниципальных нужд» при изменении существенных условий Контракта.

11.4. Настоящий Контракт может быть досрочно расторгнут по соглашению Сторон, по решению суда, в случае одностороннего отказа Стороны Контракта от исполнения Контракта в соответствии с гражданским законодательством и Федеральным законом от 05.04.2013 года № 44-ФЗ «О контрактной системе в сфере закупок товаров, работ, услуг для обеспечения государственных и муниципальных нужд».

11.5. В случаях расторжения Контракта по соглашению Сторон Контракт прекращает своё действие со дня, когда Стороны достигли соглашения о расторжении заключенного между ними Контракта.

11.6. Решение Государственного заказчика об одностороннем отказе от исполнения настоящего Контракта не позднее чем в течение трех рабочих дней с даты принятия указанного решения, размещается в единой информационной системе и направляется Подрядчику по почте заказным письмом с уведомлением о вручении по адресу Подрядчика, указанному в настоящем Контракте, а также телеграммой, либо посредством факсимильной связи, либо по адресу электронной почты, либо с использованием иных средств связи и доставки, обеспечивающих фиксирование такого уведомления и получение Государственным заказчиком подтверждения о его вручении Подрядчику. Выполнение Государственным заказчиком требований настоящего пункта считается надлежащим уведомлением Подрядчика об одностороннем отказе от исполнения настоящего Контракта. Датой такого надлежащего уведомления признается дата получения Государственным заказчиком подтверждения о вручении Подрядчику указанного уведомления либо дата получения Государственным заказчиком информации об отсутствии Подрядчика по его адресу, указанному в настоящем Контракте. При невозможности получения указанного подтверждения либо информации, датой такого надлежащего уведомления признается дата по истечении тридцати дней с даты размещения решения Государственного заказчика об одностороннем отказе от исполнения настоящего Контракта в единой информационной системе.

11.7. Решение Государственного заказчика об одностороннем отказе от исполнения настоящего Контракта вступает в силу и настоящий Контракт считается расторгнутым через 10 (десять) дней с даты надлежащего уведомления Государственным заказчиком Подрядчика об одностороннем отказе от исполнения настоящего Контракта.

11.8. Государственный заказчик обязан отменить не вступившее в силу решение об одностороннем отказе от исполнения настоящего Контракта, если в течение десятидневного срока с даты надлежащего уведомления Подрядчика о принятом решении об одностороннем отказе от исполнения настоящего Контракта устранено нарушение условий настоящего Контракта, послужившее основанием для принятия указанного решения, а также Государственному заказчику компенсированы затраты на проведение экспертизы в соответствии с частью 10 статьи 95 Федерального закона от 05.04.2013 № 44-ФЗ «О контрактной системе в сфере закупок товаров, работ, услуг для обеспечения государственных и муниципальных нужд». Данное правило не применяется в случае повторного нарушения Подрядчиком условий настоящего Контракта, которые в соответствии с гражданским законодательством являются основанием для одностороннего отказа Государственного заказчика от исполнения настоящего Контракта.

11.9. Последствия расторжения Контракта определяются взаимным соглашением Сторон или судом по требованию любой из сторон Контракта.

11.10. Государственный заказчик вправе обратиться в суд в установленном действующим законодательством Российской Федерации порядке с требованием о расторжении настоящего Контракта в следующих случаях:

11.10.1. При существенном нарушении условий настоящего Контракта Подрядчиком.

11.10.2. Нарушения Подрядчиком сроков выполнения Работ, установленных пунктом 1.4. Контракта, более чем на 10 (десять) рабочих дней.

11.10.3. Установления факта проведения ликвидации Подрядчика – юридического лица или наличия решения арбитражного суда о признании Подрядчика банкротом и открытии в отношении него конкурсного производства.

11.10.4. Установления факта приостановления деятельности Подрядчика в порядке, предусмотренном Кодексом Российской Федерации об административных правонарушениях.

11.10.5. Наличие у Подрядчика задолженности по начисленным налогам, сборам и иным обязательным платежам в бюджеты любого уровня или государственные внебюджетные фонды за прошедший календарный год, размер которой превышает 25% (двадцать пять процентов) балансовой стоимости активов Подрядчика по данным бухгалтерской отчетности за последний завершенный отчетный период, при условии, что Подрядчик не обжалует наличие указанной задолженности в соответствии с законодательством Российской Федерации.

11.10.6. Если Подрядчик выполняет Работы настолько медленно, что окончание их выполнения к сроку, установленному настоящим Контрактом, становится явно невозможным.

11.10.7. Неисполнения Подрядчиком требования Государственного заказчика в установленный срок устранить недостатки выполняемых Работ, выявленных Государственным заказчиком во время выполнения работ, в течение 10 (десяти) рабочих дней со дня предъявления такого требования.

11.10.8. Неисполнения Подрядчиком требования Государственного заказчика устранить недостатки выполненных Работ в срок, установленный в заключении.

11.10.9. Если результаты выполненных Работ имеют существенные или неустранимые недостатки, которые невозможно устранить в установленный Государственным заказчиком срок.

11.11. Сторона, которой направлено предложение о расторжении Контракта по соглашению сторон, должна дать письменный ответ по существу в срок не позднее 5 (пяти) календарных дней с даты его получения.

11.12. В случае отказа расторгнуть Контракт по соглашению сторон рассмотрение дела в арбитражном суде осуществляется в порядке главы 29 АПК Российской Федерации в следующих случаях:

нарушения больше 2 раз сроков выполнения Работ более чем на 5 (пять) дней;

наличия более 2 заключений по качеству Работ.

Указанные нарушения являются существенным нарушением условий Контракта.

11.13. При расторжении Контракта Государственный заказчик обязан:

11.13.1. Принять фактически выполненные Подрядчиком на момент расторжения настоящего Контракта Работы надлежащего качества.

11.13.2. Оплатить Подрядчику не более, чем в течение 15 (пятнадцати) рабочих дней с момента оформления акта о приемке выполненных работ фактически выполненные Подрядчиком Работы надлежащего качества.

11.14. Уплата Подрядчиком неустойки или применение иной формы ответственности не освобождает его от исполнения обязательств по настоящему Контракту.

11.15. Стороны обязаны урегулировать все вопросы по взаимным расчетам до момента расторжения настоящего Контракта по соглашению Сторон.

11.16. Реорганизация Государственного заказчика или Подрядчика не является основанием для расторжения настоящего Контракта. Обязательства по настоящему Контракту, в установленном законодательством Российской Федерации порядке, переходят к правопреемнику Государственного заказчика или Подрядчика.

## **12. ПОРЯДОК РАЗРЕШЕНИЯ СПОРОВ**

12.1. Спорные вопросы, возникающие в ходе исполнения настоящего Контракта, разрешаются между Сторонами с соблюдением претензионного порядка. Срок ответа на претензию – 10 (десять) дней с момента ее получения.

12.2. Споры, по которым Стороны не достигли соглашения, рассматриваются в Арбитражном суде города Санкт-Петербурга и Ленинградской области.

## **13. ЗАКЛЮЧИТЕЛЬНЫЕ ПОЛОЖЕНИЯ**

13.1. В случае необходимости Подрядчик самостоятельно регулирует все вопросы, связанные с соблюдением авторских и смежных прав третьих лиц и выплатой авторского вознаграждения, возникающие в процессе исполнения обязательств по настоящему государственному контракту. В случае возникновения претензий к Государственному заказчику со Стороны авторов, правообладателей и иных третьих лиц по поводу нарушения использования авторских прав, Подрядчик обязуется самостоятельно и за свой счет урегулировать такие претензии.

13.2. При исполнении настоящего Контракта не допускается перемена Подрядчика, за исключением случаев, если новый Подрядчик является правопреемником Подрядчика по настоящему Контракту вследствие реорганизации юридического лица в форме преобразования, слияния или присоединения.

13.3. Любое уведомление или иное сообщение, направляемое Государственным заказчиком или Подрядчиком друг другу по настоящему Контракту, должно быть совершено в письменной форме. Такое уведомление или сообщение считается направленным надлежащим образом, если оно доставлено адресату посылным под расписку, заказным письмом или телеграммой по адресу, указанному в Контракте и за подписью полномочного лица.

13.4. Уведомления и сообщения, отсылаемые по почте, направляются на адрес Стороны, указанный в настоящем Контракте, либо по месту нахождения, указанному в ЕГРЮЛ.

13.5. Уклонение Стороны от получения почтового отправления, равно как и отсутствие Стороны по адресу, не будут расцениваться как ненадлежащее уведомление Стороны. В этом случае уведомление считается полученным в сроки, установленные почтовой организацией в качестве нормативных.

13.6. В случае перемены заказчика права и обязанности Государственного заказчика, предусмотренные настоящим контрактом, переходят к новому Государственному заказчику.

13.7. Во всем ином, не урегулированном в настоящем Контракте, Стороны будут руководствоваться нормами законодательства Российской Федерации.

13.8. Настоящий Контракт составлен и подписан в электронном виде. Настоящий Контракт может быть подписан сторонами на бумажном носителе в двух идентичных экземплярах, по одному экземпляру для каждой из Сторон.

## **14. Приложения**

14.1. Приложение № 1 – Описание объекта закупки.

14.2. Приложение № 2 – Акт приема-передачи документации.

14.3. Приложение № 3 – Акт определения влияния предполагаемых к проведению работ на конструктивные и другие характеристики надежности и безопасности объекта культурного наследия (памятника истории и культуры) народов Российской Федерации.

14.4. Приложение № 4 – Расчет цены контракта.

## **15. Адреса, реквизиты и подписи сторон:**



**Государственный заказчик**

ГКУ ЛО «Дирекция по сохранению объектов культурного наследия»  
188641, Ленинградская область, Всеволожский район, город Всеволожск, улица Приютинская, дом 13  
ИНН 4703151586 КПП 470301001  
Лицевой счет 02660932001,  
Расчетный счет 40102810745370000006,  
Счет УФК 03221643410000004500,  
Банк получателя: ОТДЕЛЕНИЕ  
ЛЕНИНГРАДСКОЕ БАНКА РОССИИ//УФК по  
Ленинградской области г Санкт-Петербург,  
БИК 014106101

ГКУ ЛО «Дирекция по сохранению объектов культурного наследия»  
Директор

\_\_\_\_\_ О. А. Степанов

**Подрядчик**

Общество с ограниченной ответственностью  
«РБМ Реконструкция»  
(ООО «РБМ Реконструкция»)  
ИНН 7810244255  
КПП 472501001  
ОГРН 1037821007322  
Юридический адрес:  
188516, Ленинградская область, Ломоносовский район, село Русско-Высоцкое, ул.  
Промышленная, д. 1, офис 14  
Почтовый адрес:  
190013, Санкт-Петербург, ул. Рузовская, д. 16,  
лит. А, пом. 3Н, офис 1  
р/сч. 40702810600000294011  
в ПАО БАНК «АЛЕКСАНДРОВСКИЙ»  
г. Санкт-Петербург  
БИК 044030755  
к/с 30101810000000000755  
Телефон/факс: 418-37-70  
E-mail: rbm-rec@yandex.ru

ООО «РБМ Реконструкция»  
Управляющий - индивидуальный  
предприниматель

\_\_\_\_\_ Ю. А. Травина

### ОПИСАНИЕ ОБЪЕКТА ЗАКУПКИ

**на разработку проектно-сметной документации по объекту культурного наследия регионального значения «Памятный знак «Взрыв», на рубеже обороны Ленинграда, где в августе 1941 г. находилось одно из орудий крейсера «Аврора» и где сражались моряки-артиллеристы КБФ, в составе батареи из 9 орудий», по адресу: Ленинградская область, Ломоносовский район д. Виллози, в 30 км. к юго-востоку от г. Ломоносова, к востоку от деревни, близ ж.д. станции Можайская, у южного склона Вороньей Горы.**

<b>1</b>	<b>Объект</b>	«Памятный знак «Взрыв», на рубеже обороны Ленинграда, где в августе 1941г. находилось одно из орудий крейсера «Аврора» и где сражались моряки-артиллеристы КБФ, в составе батареи из 9 орудий»
<b>2</b>	<b>Государственный Заказчик</b>	Государственное казенное учреждение Ленинградской области «Дирекция по сохранению объектов культурного наследия».
<b>3</b>	<b>Пользователь</b>	Ленинградская область
<b>4</b>	<b>Основание для проектирования</b>	Государственная программа Ленинградской области «Развитие культуры в Ленинградской области»
<b>5</b>	<b>Категория Объекта</b>	Объект культурного наследия регионального значения (на основании Решения Леноблисполкома № 189 от 16.05.1988 г.). Номер в Едином государственном реестре объектов культурного наследия (памятников истории и культуры) народов Российской Федерации 471710784050005
<b>6</b>	<b>Вид объекта</b>	Памятник
<b>7</b>	<b>Местонахождение Объекта</b>	Ленинградская область, Ломоносовский муниципальный район, Виллозское сельское поселение, д. Пикколово
<b>8</b>	<b>Описание Объекта</b>	Объект является памятником регионального значения на основании Решения Леноблисполкома № 189 от 16.05.1988 г. В годы Великой Отечественной войны в этом месте сражались моряки-артиллеристы Краснознаменного Балтийского Флота и находилась батарея из 9 орудий, одно из которых было с крейсера «Аврора». Также здесь похоронен командир орудия лейтенант Антонов Александр Александрович (1914–1941).
<b>9</b>	<b>Цель выполнения работ</b>	Техническое обследование с последующей разработкой рабочего проекта ремонтных работ на Объекте культурного наследия в целях поддержания его в эксплуатационном состоянии без изменения особенностей.
<b>10</b>	<b>Виды и объемы работ, подлежащих выполнению</b>	Подрядчик разрабатывает проектно-сметную документацию на проведение ремонтных работ на

	<p>Объекте культурного наследия регионального значения «Памятный знак «Взрыв», на рубеже обороны Ленинграда, где в августе 1941 г. находилось одно из орудий крейсера «Аврора» и где сражались моряки-артиллеристы КБФ, в составе батареи из 9 орудий».</p> <p><b>Результат работ:</b></p> <p>10.1. Разработанная проектно-сметная документация на проведение ремонтно-реставрационных работ;</p> <p>10.2. Положительное заключение государственной историко-культурной экспертизы разработанной документации на проведение работ по сохранению объекта культурного наследия. Подрядчик обязан провести государственную историко-культурную экспертизу на определение соответствия проектно-сметной документации на проведение работ по сохранению объекта культурного наследия требованиям государственной охраны объектов культурного наследия (статья 28 Федерального закона «Об объектах культурного наследия (памятниках истории и культуры) народов Российской Федерации» № 73-ФЗ от 25 июня 2002 года). Историко-культурная экспертиза проводится в порядке, определенном Положением о государственной историко-культурной экспертизе, утвержденным постановлением Правительства Российской Федерации от 15 июля 2009 года № 569 «Об утверждении Положения о государственной историко-культурной экспертизе» с учетом изменений, вступающих в силу с 1 августа 2017 г., экспертами, аттестованными в установленном порядке на проведение экспертизы. Услуги по проведению государственной историко-культурной экспертизы проводить силами специалистов, имеющих документы, свидетельствующие об аттестации специалистов, привлеченных к проведению экспертизы, в соответствии с приказом Министерства культуры России от 26 августа 2010 года № 563;</p> <p>10.3. Предоставление разработанной проектной документации на рассмотрение в местные органы самоуправления (пользователь);</p> <p>10.4. Согласование разработанной проектно-сметной документации с заказчиком;</p> <p>10.5. Согласование в соответствующем органе охраны памятников проектной документации;</p> <p>10.6. Положительное решение органа охраны памятников о согласии с выводами, изложенными в заключении историко-культурной экспертизы разработанной документации;</p> <p>10.7. Положительное заключение экспертизы сметной документации на проведение ремонтно-</p>
--	--

		<p>реставрационных работ на Объектах организацией, имеющей действующее свидетельство Федеральной службы по аккредитации.</p>
11	<p><b>Перечень нормативных документов, в соответствии с требованиями которых необходимо выполнить работы</b></p>	<p>Научно-проектные работы проводить в соответствии с требованиями действующих нормативных документов в Российской Федерации, в том числе:</p> <p>11.1. Градостроительным Кодексом РФ;</p> <p>11.2. Федеральный закон от 25.06.2002г. № 73-ФЗ «Об объектах культурного наследия (памятниках истории и культуры) народов Российской Федерации»;</p> <p>11.3. Федеральный закон от 30.12.2009 г. № 384-ФЗ «Технический регламент о безопасности зданий и сооружений», с изменениями и дополнениями;</p> <p>11.4. Приказ Минкультуры России от 21 октября 2015 года № 2625 «Об утверждении порядка выдачи разрешения на проведение работ по сохранению объекта культурного наследия, включенного в единый государственный реестр объектов культурного наследия (памятников истории и культуры) народов Российской Федерации, или выявленного объекта культурного наследия»;</p> <p>11.5. ГОСТ Р 55567-2013 «Порядок организации и ведения инженерно-технических исследований на объектах культурного наследия. Памятники истории и культуры. Общие требования»;</p> <p>11.6. ГОСТ 31937-2011 Межгосударственный стандарт «Здания и сооружения. Правила обследования и мониторинга технического состояния»;</p> <p>11.7. ГОСТ Р 21.1101-2013 «Система проектной документации для строительства (СПДС). Основные требования к проектной и рабочей документации»;</p> <p>11.8. ГОСТ Р 55528-2013 «Состав и содержание научно-проектной документации по сохранению объектов культурного наследия. Памятники истории и культуры. Общие требования»;</p> <p>11.9. Сборник цен на научно-проектные работы по памятникам истории и культуры СЦНПР-91;</p> <p>11.10. В случае, если затрагиваются конструктивные и другие характеристики надежности и безопасности объекта культурного наследия, проектная документация выполняется в соответствии с требованиями постановления Правительства Российской Федерации от 16 февраля 2008 г. №87 «О составе разделов проектной документации и требованиях к их содержанию»;</p> <p>11.11. Законодательством в области противодействия терроризму;</p> <p>11.12. Законодательством в области экологии;</p> <p>11.13. Требованиями согласующих органов.</p>



12	<p><b>Основные этапы проведения работ</b></p>	<p>12.1. В рамках предварительных работ:</p> <ul style="list-style-type: none"> <li>- сбор и анализ разработанной ранее документации,</li> <li>- историко-архивные и библиографические исследования на основании опубликованных материалов,</li> <li>- ознакомление с Объектом в натуре, составление акта технического состояния и определение процента утрат, определение объема памятника, предварительное обследование, определение категории технического состояния, составление акта определения влияния предполагаемых к проведению видов работ на конструктивные и другие характеристики надежности и безопасности объекта культурного наследия, составление программы научно-исследовательских работ,</li> <li>- документально-протокольная фотофиксация объекта до начала работ.</li> </ul> <p>12.2. В рамках комплексных научных исследований:</p> <ul style="list-style-type: none"> <li>- составление краткой исторической справки,</li> <li>- архитектурные обмеры памятника, деталей и шаблонов памятника,</li> <li>- инженерное обследование конструкций памятника на основе визуального осмотра,</li> <li>- выполнение вскрытий конструкций, обследование технического состояния оснований и фундаментов в шурфах (при необходимости),</li> <li>- фотофиксация и графическая фиксация по шурфам и зондажам (при их наличии),</li> <li>- определение влажности конструкций элементов Объекта,</li> <li>- при наличии биопоражений элементов Объекта выполнить микологические исследования данных элементов с отбором образцов,</li> <li>- натурные и лабораторные исследования по строительным и отделочным материалам,</li> <li>- составление отчета об обследовании состояния материалов,</li> <li>- составление картограммы и фотофиксацию дефектов,</li> <li>- по результатам проведенного технического обследования подготовить отчеты об инженерно-техническом состоянии Объекта с рекомендациями по устранению выявленных дефектов и повреждений в соответствии с требованиями действующих нормативных документов.</li> </ul> <p>12.3. По результатам проведенных предварительных работ и комплексного технического обследования состояния Объекта разработать проектно-сметную документацию для проведения ремонтных работ, включающую:</p> <ul style="list-style-type: none"> <li>- пояснительную записку с обоснованием</li> </ul>
----	---	---

		<p>проектных решений,</p> <ul style="list-style-type: none"> <li>- решения по благоустройству территории,</li> <li>- архитектурные решения,</li> <li>- конструктивные решения,</li> <li>- маркировочные чертежи и шаблоны (при необходимости),</li> <li>- методические рекомендации,</li> <li>- решение наружного освещения,</li> <li>- ПОС (ПОР),</li> <li>- ведомость объемов работ,</li> <li>- сметный расчет,</li> <li>- проведение историко-культурной экспертизы;</li> <li>- проектное решение по обеспечению передвижения маломобильных групп населения;</li> </ul> <p>Состав и содержание проектно-сметной документации могут быть уточнены в соответствии с результатами работ раздела КНИ, а также выводов Акта определения влияния предполагаемых к проведению работ на конструктивные и другие характеристики надежности и безопасности ОКН.</p>
13	<p><b>Требования к разработке сметной документации</b></p>	<p>13.1. В соответствии с каждым разделом проекта определить объемы утрат и методы реставрации, разработать Ведомости объемов работ на реставрационные работы и работы по приспособлению объекта культурного наследия для современного использования (консервационные, ремонтные, противоаварийные работы при необходимости) с описанием методов ремонтно-реставрационных работ, с формулами подсчета объемов работ и дефектов (в принятых физических единицах измерения: м<sup>2</sup>, м. п., т, м<sup>3</sup> и пр.), с указанием наименования применяемых материалов (с нормой расхода), изделий, конструкций согласно методики реставрации. Все ведомости оформить в один Том, прошить, пронумеровать, подписать исполнителями и ГИП.</p> <p>Сметную документацию рекомендуется составлять в сметной программе «SmetaWIZARD».</p> <p>13.2. При определении стоимости ремонтно-реставрационных работ применить базисно-индексный метод. Средства на покрытие лимитированных затрат определить в соответствии с действующими нормативами (включенными в Федеральный реестр сметных нормативов) и согласовать с Заказчиком.</p> <p>При составлении сметной документации руководствоваться приказом Минстроя №421/пр от 04.08.2020г.</p> <p>13.3. Составить пояснительную записку с указанием сметно-нормативной базы, накладных</p>

	<p>расходов и сметной прибыли, индексов изменения сметной стоимости, средств на покрытие лимитированных и прочих затрат, примененных согласно действующим нормативам и включенных в Федеральный реестр сметных нормативов.</p> <p>Сметную стоимость реставрационных работ определить по сборникам сметных норм и единичных расценок на реставрационно-восстановительные работы по памятникам истории и культуры г. Москвы 1984г. (СН-84 г. Москва), с индексами пересчета сметной стоимости в текущий уровень цен по письму Минкультуры № 16-01-39/10-КЧ от 07.02.2012г. после начисления накладных расходов и сметной прибыли. Накладные расходы и сметную прибыль определить с учетом Приказа Министерства культуры Российской Федерации от 04.03.1992 № 95.</p> <p>Сметную стоимость работ по приспособлению объекта к современному использованию определить с применением ТСНБ-2001 в редакции 2014 года для Ленинградской области. Индексацию применять в конце раздела после начисления накладных расходов и сметной прибыли согласно письму Минстроя России в соответствии с текущим кварталом и годом (к ТЕР).</p> <p>Стоимость строительных ресурсов определять в базисных ценах на основании сборников территориальных сметных цен на материалы, изделия и конструкции (ТССЦ-2001 Ленинградская область), сборников территориальных сметных расценок на эксплуатацию строительных машин и автотранспортных средств (ТСЭМ-2001 Ленинградская область), сборников на перевозку грузов для строительства (ТССЦпг-2001 Ленинградская область), применяемых в строительстве на территории Ленинградской области в редакции 2014 года с последующей индексацией согласно письму Минстроя (к ТЕР) в соответствии с текущим кварталом и годом.</p> <p>Отсутствующие в базисных сборниках материалы и оборудование предоставлять по прайс-листам отечественных производителей на основе конъюнктурного анализа. На прайс-листы импортных производителей необходимо предоставить конъюнктурный анализ стоимости и пояснительную записку об отсутствии аналогов материалов и оборудования на российском рынке. Конъюнктурный анализ необходимо оформить в соответствии приказом Минстроя №421/пр от</p>
--	--

		<p>04.08.2020г.</p> <p>Ставку НДС определить в соответствии с действующим законодательством и НК РФ (ст. 149 п.2 п.п.15).</p> <p>13.4. Форму сводного сметного расчета стоимости на работы по сохранению объекта культурного наследия согласовать с Государственным заказчиком.</p> <p>Результат выполненных работ согласовать с Государственным заказчиком, при необходимости предоставить иную документацию.</p>
14	<p><b>Требования к оформлению и комплектованию проектно-сметной документации.</b></p>	<p>Документация передается Заказчику следующим образом:</p> <p>14.1. После проведения предварительных работ, комплексных научных исследований, после разработки и согласования с Пользователем Эскизного проекта – в 3-х экземплярах на бумажном и электронном носителях.</p> <p>14.2. После разработки и согласования стадии «Проектная документация» в государственном органе охраны объектов культурного наследия. - в 3х экземплярах на бумажном и электронном носителях.</p> <p>14.3. В случае, если проектом не затрагиваются конструктивные и другие характеристики надежности и безопасности объекта культурного наследия, после прохождения экспертизы сметной документации Подрядчик передает заключение экспертизы и сметную документацию в 3-х экземплярах на бумажном и электронном носителях.</p> <p>14.4. В случае, если проектом затрагиваются конструктивные и другие характеристики надежности и безопасности объекта культурного наследия, после получения положительного заключения государственной экспертизы проектной документации и результатов инженерных изысканий, положительного заключения о проверке достоверности определения сметной стоимости Подрядчик передает проектно-сметную документацию в 3-х экземплярах на бумажном и электронном носителях.</p> <p>14.5. После разработки стадии «Рабочая документация» разработанная проектно-сметная документация должна быть представлена на бумажном и электронном носителях в 4 экземплярах.</p> <p>Материалы на электронном носителе должны отвечать следующим требованиям: размер одного файла не может превышать 50Мб, электронная версия передается в редактируемых (dwg docx, doc, xls, xlsx,) и нередатируемом (pdf) форматах. Электронная версия сметы предоставляется в программе Smeta WIZARD, а также в формате Word</p>



		<p>или Excel.</p> <p>На лицевой стороне диска должна быть нанесена печатным способом маркировка с указанием наименования проектной документации, Государственного заказчика, Подрядчика, даты изготовления электронной версии, порядкового номера диска. Диск должен быть упакован в пластиковый бокс, на лицевой поверхности которого также делается соответствующая маркировка. В корневом каталоге диска находится текстовый файл содержания.</p> <p>Состав и содержание диска должно соответствовать комплекту документации. Каждый физический раздел комплекта (то, книга, альбом чертежей и т.п.) должен быть представлен в отдельном каталоге диска файлом (группой файлов) электронного документа. Название каталога должно соответствовать названию раздела.</p>
15	<b>Исходные данные для проектирования</b>	<ul style="list-style-type: none"> <li>- Задание на проведение работ по сохранению объекта культурного наследия, включенного в единый государственный реестр объектов культурного наследия (памятников истории и культуры) народов Российской Федерации, или выявленного объекта культурного наследия от 16.09.20 № 04-05/20-58;</li> <li>- Топографическая съемка местности;</li> <li>- 034/2020-ПДС-АС (При необходимости изменения концепции благоустройства следует согласовать с органом охраны);</li> </ul> <p>Подрядчик своими силами получает (по доверенности от Застройщика) все требуемые исходные данные, технические условия и требования на подключение к наружным сетям, необходимые для проектирования.</p>
16	<b>Соответствие требованиям, установленным в соответствии с законодательством Российской Федерации к лицам, осуществляющим поставку товара, выполнение работы, оказание услуги, являющихся объектом закупки</b>	<p>Подрядчик должен иметь действующую лицензию на осуществление деятельности по сохранению объектов культурного наследия (памятников истории и культуры) народов Российской Федерации» с указанием следующих видов работ:</p> <ul style="list-style-type: none"> <li>- разработка проектной документации по консервации, реставрации и воссозданию объектов культурного наследия (памятников истории и культуры) народов Российской Федерации</li> <li>- разработка проектной документации по ремонту и приспособлению объектов культурного наследия (памятников истории и культуры) народов Российской Федерации.</li> </ul> <p>Требования установлены подпунктом 48 пункта 1 статьи 12 Федерального закона от 04.05.2011 № 99-ФЗ «О лицензировании отдельных видов деятельности»; пунктом 6 статьи 45 Федерального закона от 25.06.2002 №73-ФЗ «Об объектах</p>

		культурного наследия (памятниках истории и культуры) народов Российской Федерации». С учетом пункта 4 ст. 22 Федерального закона от 04.05.2011 № 99-ФЗ «О лицензировании отдельных видов деятельности».
17	<b>Особые условия</b>	После подписания государственного контракта Подрядчику необходимо в срок не позднее 3 дней подать заявление получение разрешения на научно-исследовательские работы в государственном органе охраны объектов культурного наследия в соответствии с требованиями Федерального закона № 73-ФЗ от 25 июня 2002 года «Об объектах культурного наследия (памятниках истории и культуры) народов Российской Федерации» и приказа Минкультуры России от 21 октября 2015 года № 2625 «Об утверждении порядка выдачи разрешения на проведение работ по сохранению объекта культурного наследия, включенного в единый государственный реестр объектов культурного наследия (памятников истории и культуры) народов Российской Федерации, или выявленного объекта культурного наследия».
18	<b>Срок выполнения работ</b>	Срок выполнения Работ с даты заключения Контракта до 01 июля 2022 года
19	<b>Требования к сроку и (или) объему предоставления гарантий качества выполненных работ</b>	Гарантийный срок на выполненные работы составляет 36 месяцев с даты подписания Государственным заказчиком акта о приемке выполненных работ.
20	<b>Приложение к описанию объекта закупки</b>	<ul style="list-style-type: none"> <li>- Задание на проведение работ по сохранению объекта культурного наследия, включенного в единый государственный реестр объектов культурного наследия (памятников истории и культуры) народов Российской Федерации, или выявленного объекта культурного наследия от 16.09.20 №04-05/20-58;</li> <li>- Топографическая съемка местности</li> <li>- Архитектурно строительные решения Шифр 034/2020-ПСД-АС;</li> </ul>

от Государственного заказчика

от Подрядчика

ГКУ ЛО «Дирекция по сохранению объектов культурного наследия»  
Директор

ООО «РБМ Реконструкция»  
Управляющий - индивидуальный предприниматель

\_\_\_\_\_ О. А. Степанов

\_\_\_\_\_ Ю. А. Травина

**Приложение № 11** к акту по результатам государственной историко-культурной экспертизы проектной документации на проведение работ по сохранению объекта культурного наследия регионального значения «Памятный знак «Взрыв», на рубеже обороны Ленинграда, где в августе 1941 г. находилось одно из орудий крейсера «Аврора» и где сражались моряки-артиллеристы КБФ, в составе батареи из 9 орудий», расположенного по адресу: Ленинградская область, Ломоносовский муниципальный район, Виллозское сельское поселение, д. Пикколово, памятный знак «Взрыв» (д. Виллози, в 30 км. к юго-востоку от г. Ломоносова, к востоку от деревни, близ ж.д. станции Можайская, у южного склона Вороньей Горы), предусмотренных проектом: «Проектная документация по сохранению объекта культурного наследия регионального значения «Памятный знак «Взрыв», на рубеже обороны Ленинграда, где в августе 1941 г. находилось одно из орудий крейсера «Аврора» и где сражались моряки-артиллеристы КБФ, в составе батареи из 9 орудий», выполненным ООО «РБМ Реконструкция» в 2022 г., шифр: РБМ-001/2022-ПСД

#### **Копии договоров с экспертами**

**Договор № 19-05/22-ГИКЭ-01**

**на проведение государственной историко-культурной экспертизы объекта культурного наследия регионального значения «Памятный знак «Взрыв», на рубеже обороны Ленинграда, где в августе 1941 г. находилось одно из орудий крейсера «Аврора» и где сражались моряки-артиллеристы КБФ, в составе батареи из 9 орудий», расположенного по адресу: Ленинградская область, Ломоносовский муниципальный район, Виллозское сельское поселение, д. Пикколово, памятный знак «Взрыв»**

г. Санкт-Петербург

«19» мая 2022 г.

**ООО «РБМ РЕКОНСТРУКЦИЯ»**, именуемое в дальнейшем «Заказчик», в лице Управляющего – индивидуального предпринимателя **Травиной Юлии Андреевны**, действующей на основании Устава (далее - Заказчик), с одной стороны, и государственный эксперт государственной историко-культурной экспертизы гражданка РФ **Глинская Наталия Борисовна** (далее – Исполнитель), с другой стороны, заключили настоящий Договор о нижеследующем:

**1. Предмет договора.**

1.1. В соответствии с настоящим Договором Заказчик поручает, а Исполнитель принимает обязательства по выполнению работ:

- проведение государственной историко-культурной экспертизы проектной документации на проведение работ по сохранению объекта культурного наследия регионального значения «Памятный знак «Взрыв», на рубеже обороны Ленинграда, где в августе 1941 г. находилось одно из орудий крейсера «Аврора» и где сражались моряки-артиллеристы КБФ, в составе батареи из 9 орудий», расположенного по адресу: Ленинградская область, Ломоносовский муниципальный район, Виллозское сельское поселение, д. Пикколово, памятный знак «Взрыв» (д. Виллози, в 30 км. к юго-востоку от г. Ломоносова, к востоку от деревни, близ ж.д. станции Можайская, у южного склона Вороньей Горы), предусмотренных проектом: «Проектная документация по сохранению объекта культурного наследия регионального значения «Памятный знак «Взрыв», на рубеже обороны Ленинграда, где в августе 1941 г. находилось одно из орудий крейсера «Аврора» и где сражались моряки-артиллеристы КБФ, в составе батареи из 9 орудий», выполненным ООО «РБМ Реконструкция» в 2022 г., шифр: РБМ-001/2022-ПСД;

- подготовка Акта по результатам государственной историко-культурной экспертизы (далее – Акта) в соответствии с требованиями.

1.2. Заказчик обязуется принять результат выполненных Исполнителем работ, указанных в п. 1.1. Договора, в порядке, предусмотренном разделом 4 настоящего Договора.

1.3. Права на результаты работ, изложенные в отчетных материалах по настоящему Договору и переданные по окончании работ, принадлежат Заказчику с момента приемки выполненных работ.

1.4. Исполнитель гарантирует, что выполнение работ по проведению государственной историко-культурной экспертизы осуществляют представители Исполнителя, которые аттестованы в порядке, установленном Министерством культуры РФ.

1.5. Результаты выполненной Исполнителем историко-культурной экспертизы подлежат согласованию с Комитетом по государственному контролю, использованию и охране памятников истории и культуры.

**2. Права и обязанности Заказчика.**

2.1. Надлежащим выполнением Договора считается утверждение Заказчиком Акта по результатам государственной историко-культурной экспертизы, для его передачи в Комитет по сохранению культурного наследия Ленинградской области.

2.2. Заказчик обязуется не позднее, чем в течение 5 рабочих дней после получения запроса Исполнителя, указанного в п.3.2. настоящего Договора, передать Исполнителю запрашиваемые материалы и сведения, необходимые для выполнения работ по Договору.

2.3. Заказчик обязуется обеспечить доступ на обследуемый объект и территорию;



обеспечить условия для проведения фотофиксации.

2.4. Заказчик вправе требовать у Исполнителя сведения о ходе исполнения Договора в виде краткого отчета об уже проделанной работе с оценкой Исполнителя о проценте ее выполнения и завершения в согласованный срок, или необходимости его корректировки, как указано в п.4.4. Договора.

### **3. Права и обязанности Исполнителя.**

3.1. Исполнитель обязуется выполнить все работы, являющиеся предметом Договора, и в соответствии с п.1 Договора подготовить Акт и представить его на утверждение Заказчику.

В случае возникновения замечаний по содержанию и оформлению документов, разработанных и подписанных Исполнителем, со стороны Комитета по сохранению культурного наследия Ленинградской области при согласовании Акта, Исполнитель обязуется устранить все представленные ему объективные замечания без дополнительной оплаты и в кратчайшие сроки, а также передать исправленные и вновь подписанные документы Заказчику.

3.2. Исполнитель имеет право запрашивать у Заказчика, а также осуществлять самостоятельный сбор материалов, сведений и документов, необходимых для подготовки Акта (сведения об учете объекта и земельного участка в границах территории в государственном кадастре объектов недвижимости; сведения о регистрации прав на объект и земельный участок в границах территории; заключение о техническом состоянии объекта).

### **4. Срок выполнения работы, стоимость Договора, порядок приемки работы и расчетов.**

4.1. Начало - с момента подписания настоящего Договора с Исполнителем.

4.2. Срок исполнения Договора – 30 рабочих дней с момента подписания настоящего Договора с Исполнителем.

Договор считается выполненным после подписания сторонами Акта сдачи-приемки выполненных работ (об оказании в полном объеме работ по настоящему Договору).

4.3. Платные услуги сторонних организаций (ЦГИА СПб, ЦГАНТД СПб, РНБ и др.), необходимые для выполнения настоящего Договора, оплачиваются Исполнителем по необходимости получения данных.

4.4. Сроки выполнения работ могут корректироваться по согласованию Сторон.

4.5. Порядок приемки работы.

4.5.1. Исполнитель представляет Заказчику на утверждение Акт (один экземпляр в виде полного текста Акта, заверенного электронной подписью Исполнителем, приложения к Акту – в виде PDF –файла (ов).

4.5.2. В течение 5 рабочих дней после получения от Исполнителя оформленного Акта Заказчик либо утверждает его в установленном порядке, либо направляет Исполнителю с конкретными замечаниями. Исправление замечаний производится Исполнителем в максимально сжатые сроки, но не более чем в течение 5 календарных дней.

### **5. Ответственность сторон.**

5.1. За неисполнение или ненадлежащее исполнение условий настоящего Договора Стороны несут ответственность в соответствии с действующим законодательством Российской Федерации.

5.2. Заказчик несет ответственность за достоверность представляемых Исполнителю материалов и сведений.

5.3. Исполнитель, равно как и Заказчик, не несут ответственности за невыполнение обязательств по настоящему Договору в случае возникновения ситуаций непреодолимой силы: чрезвычайные ситуации, войны и т.п. форс-мажорные обстоятельства.

5.4. Все споры, возникающие между Сторонами по настоящему Договору, разрешаются путем переговоров. При невозможности урегулировать спор путем переговоров он подлежит рассмотрению в Арбитражном суде Санкт-Петербурга и Ленинградской области.

### **6. Особые условия.**

6.1. Все изменения и дополнения к настоящему Договору признаются действительными, если они совершены в письменной форме и подписаны уполномоченными представителями Сторон.

6.2. Настоящий Договор составлен в 2-х экземплярах, каждый из которых имеет одинаковую юридическую силу - по одному для каждой из Сторон.

6.3. Акт со всеми приложениями к нему, а также сведения и материалы, на основании которых Акт составлен, (переданные по п.2.2. настоящего Договора), после успешного завершения Договора являются собственностью Заказчика.

#### 7. Адреса и реквизиты сторон.

##### ЗАКАЗЧИК:

##### ООО "РБМ РЕКОНСТРУКЦИЯ"

ИНН: 7810244255 КПП: 472501001  
 Юридический /Почтовый адрес: 188516,  
 Ленинградская область, Ломоносовский район, село  
 Русско-Высоцкое, ул. Промышленная, д. 1, оф. 14  
 Телефон: 7-812-4183770  
 E-Mail: rbm-rec@yandex.ru  
 Банковские реквизиты:  
 в ПАО БАНК "АЛЕКСАНДРОВСКИЙ"  
 БИК: 044030755  
 Рас/с: 40702810600000294011  
 Кор/с: 30101810000000000755  
 БИК 047888760

##### ИСПОЛНИТЕЛЬ:

##### Эксперт Глинская Наталия Борисовна

Паспорт: серия 40 00 № 592073,  
 выдан 64 ОМ Кировского района  
 Санкт-Петербурга 18.03.2001 г.,

адрес регистрации (фактический адрес  
 проживания):  
 198302, г. Санкт-Петербург,  
 Ул. Морской пехоты, д. 14, кв. 39

#### 8. Подписи сторон:

##### ЗАКАЗЧИК:

Управляющий – индивидуальный  
 предприниматель ООО «РБМ  
 РЕКОНСТРУКЦИЯ»

##### ИСПОЛНИТЕЛЬ:

Эксперт государственной историко-  
 культурной экспертизы



/Травина Ю.А./

/Глинская Н.Б. /

**Договор № 19-05/22-ГИКЭ-02**

**на проведение государственной историко-культурной экспертизы объекта культурного наследия регионального значения «Памятный знак «Взрыв», на рубеже обороны Ленинграда, где в августе 1941 г. находилось одно из орудий крейсера «Аврора» и где сражались моряки-артиллеристы КБФ, в составе батареи из 9 орудий», расположенного по адресу: Ленинградская область, Ломоносовский муниципальный район, Виллозское сельское поселение, д. Пикколово, памятный знак «Взрыв»**

г. Санкт-Петербург

«19» мая 2022 г.

**ООО «РБМ РЕКОНСТРУКЦИЯ»**, именуемое в дальнейшем «Заказчик», в лице Управляющего – индивидуального предпринимателя **Травиной Юлии Андреевны**, действующей на основании Устава (далее - Заказчик), с одной стороны, и государственный эксперт государственной историко-культурной экспертизы гражданин РФ **Прокофьев Михаил Федорович** (далее – Исполнитель), с другой стороны, заключили настоящий Договор о нижеследующем:

**1. Предмет договора.**

1.1. В соответствии с настоящим Договором Заказчик поручает, а Исполнитель принимает обязательства по выполнению работ:

- проведение государственной историко-культурной экспертизы проектной документации на проведение работ по сохранению объекта культурного наследия регионального значения «Памятный знак «Взрыв», на рубеже обороны Ленинграда, где в августе 1941 г. находилось одно из орудий крейсера «Аврора» и где сражались моряки-артиллеристы КБФ, в составе батареи из 9 орудий», расположенного по адресу: Ленинградская область, Ломоносовский муниципальный район, Виллозское сельское поселение, д. Пикколово, памятный знак «Взрыв» (д. Виллози, в 30 км. к юго-востоку от г. Ломоносова, к востоку от деревни, близ ж.д. станции Можайская, у южного склона Вороньей Горы), предусмотренных проектом: «Проектная документация по сохранению объекта культурного наследия регионального значения «Памятный знак «Взрыв», на рубеже обороны Ленинграда, где в августе 1941 г. находилось одно из орудий крейсера «Аврора» и где сражались моряки-артиллеристы КБФ, в составе батареи из 9 орудий», выполненным ООО «РБМ Реконструкция» в 2022 г., шифр: РБМ-001/2022-ПСД;

- подготовка Акта по результатам государственной историко-культурной экспертизы (далее – Акта) в соответствии с требованиями.

1.2. Заказчик обязуется принять результат выполненных Исполнителем работ, указанных в п. 1.1. Договора, в порядке, предусмотренном разделом 4 настоящего Договора.

1.3. Права на результаты работ, изложенные в отчетных материалах по настоящему Договору и переданные по окончании работ, принадлежат Заказчику с момента приемки выполненных работ.

1.4. Исполнитель гарантирует, что выполнение работ по проведению государственной историко-культурной экспертизы осуществляют представители Исполнителя, которые аттестованы в порядке, установленном Министерством культуры РФ.

1.5. Результаты выполненной Исполнителем историко-культурной экспертизы подлежат согласованию с Комитетом по государственному контролю, использованию и охране памятников истории и культуры.

**2. Права и обязанности Заказчика.**

2.1. Надлежащим выполнением Договора считается утверждение Заказчиком Акта по результатам государственной историко-культурной экспертизы, для его передачи в Комитет по сохранению культурного наследия Ленинградской области.

2.2. Заказчик обязуется не позднее, чем в течение 5 рабочих дней после получения запроса Исполнителя, указанного в п.3.2. настоящего Договора, передать Исполнителю запрашиваемые материалы и сведения, необходимые для выполнения работ по Договору.

2.3. Заказчик обязуется обеспечить доступ на обследуемый объект и территорию; обеспечить условия для проведения фотофиксации.

2.4. Заказчик вправе требовать у Исполнителя сведения о ходе исполнения Договора в виде краткого отчета об уже проделанной работе с оценкой Исполнителя о проценте ее выполнения и завершения в согласованный срок, или необходимости его корректировки, как указано в п.4.4. Договора.

### **3. Права и обязанности Исполнителя.**

3.1. Исполнитель обязуется выполнить все работы, являющиеся предметом Договора, и в соответствии с п.1 Договора подготовить Акт и представить его на утверждение Заказчику.

В случае возникновения замечаний по содержанию и оформлению документов, разработанных и подписанных Исполнителем, со стороны Комитета по сохранению культурного наследия Ленинградской области при согласовании Акта, Исполнитель обязуется устранить все представленные ему объективные замечания без дополнительной оплаты и в кратчайшие сроки, а также передать исправленные и вновь подписанные документы Заказчику.

3.2. Исполнитель имеет право запрашивать у Заказчика, а также осуществлять самостоятельный сбор материалов, сведений и документов, необходимых для подготовки Акта (сведения об учете объекта и земельного участка в границах территории в государственном кадастре объектов недвижимости; сведения о регистрации прав на объект и земельный участок в границах территории; заключение о техническом состоянии объекта).

### **4. Срок выполнения работы, стоимость Договора, порядок приемки работы и расчетов.**

4.1. Начало - с момента подписания настоящего Договора с Исполнителем.

4.2. Срок исполнения Договора – 30 рабочих дней с момента подписания настоящего Договора с Исполнителем.

Договор считается выполненным после подписания сторонами Акта сдачи-приемки выполненных работ (об оказании в полном объеме работ по настоящему Договору).

4.3. Платные услуги сторонних организаций (ЦГИА СПб, ЦГАНТД СПб, РНБ и др.), необходимые для выполнения настоящего Договора, оплачиваются Исполнителем по необходимости получения данных.

4.4. Сроки выполнения работ могут корректироваться по согласованию Сторон.

4.5. Порядок приемки работы.

4.5.1. Исполнитель представляет Заказчику на утверждение Акт (один экземпляр в виде полного текста Акта, заверенного электронной подписью Исполнителем, приложения к Акту – в виде PDF –файла (ов)).

4.5.2. В течение 5 рабочих дней после получения от Исполнителя оформленного Акта Заказчик либо утверждает его в установленном порядке, либо направляет Исполнителю с конкретными замечаниями. Исправление замечаний производится Исполнителем в максимально сжатые сроки, но не более чем в течение 5 календарных дней.

### **5. Ответственность сторон.**

5.1. За неисполнение или ненадлежащее исполнение условий настоящего Договора Стороны несут ответственность в соответствии с действующим законодательством Российской Федерации.

5.2. Заказчик несет ответственность за достоверность представляемых Исполнителю материалов и сведений.

5.3. Исполнитель, равно как и Заказчик, не несут ответственности за невыполнение обязательств по настоящему Договору в случае возникновения ситуаций непреодолимой силы: чрезвычайные ситуации, войны и т.п. форс-мажорные обстоятельства.

5.4. Все споры, возникающие между Сторонами по настоящему Договору, разрешаются путем переговоров. При невозможности урегулировать спор путем переговоров он подлежит рассмотрению в Арбитражном суде Санкт-Петербурга и Ленинградской области.

### **6. Особые условия.**



6.1. Все изменения и дополнения к настоящему Договору признаются действительными, если они совершены в письменной форме и подписаны уполномоченными представителями Сторон.

6.2. Настоящий Договор составлен в 2-х экземплярах, каждый из которых имеет одинаковую юридическую силу - по одному для каждой из Сторон.

6.3. Акт со всеми приложениями к нему, а также сведения и материалы, на основании которых Акт составлен, (переданные по п.2.2. настоящего Договора), после успешного завершения Договора являются собственностью Заказчика.

## 7. Адреса и реквизиты сторон.

### ЗАКАЗЧИК:

#### ООО "РБМ РЕКОНСТРУКЦИЯ"

ИНН: 7810244255 КПП: 472501001  
 Юридический /Почтовый адрес: 188516,  
 Ленинградская область, Ломоносовский район, село  
 Русско-Высоцкое, ул. Промышленная, д. 1, оф. 14  
 Телефон: 7-812-4183770  
 E-Mail: rbm-rec@yandex.ru  
 Банковские реквизиты:  
 в ПАО БАНК "АЛЕКСАНДРОВСКИЙ"  
 БИК: 044030755  
 Рас/с: 40702810600000294011  
 Кор/с: 30101810000000000755  
 БИК 047888760

### ИСПОЛНИТЕЛЬ:

#### Эксперт Прокофьев Михаил Федорович

Паспорт: серия 40 02 № 142903,  
 выдан 38 ОМ СПб 28.03.2002 г.,

адрес регистрации (фактический адрес  
 проживания): г. Санкт-Петербург, ул.  
 Подольская, д.10, кв.3

## 8. Подписи сторон:

### ЗАКАЗЧИК:

Управляющий – индивидуальный  
 предприниматель ООО «РБМ  
 РЕКОНСТРУКЦИЯ»

### ИСПОЛНИТЕЛЬ:

Эксперт государственной историко-  
 культурной экспертизы



/Травина Ю.А./

/Прокофьев М.Ф. /

**Договор № 19-05/22-ГИКЭ-03**

**на проведение государственной историко-культурной экспертизы объекта культурного наследия регионального значения «Памятный знак «Взрыв», на рубеже обороны Ленинграда, где в августе 1941 г. находилось одно из орудий крейсера «Аврора» и где сражались моряки-артиллеристы КБФ, в составе батареи из 9 орудий», расположенного по адресу: Ленинградская область, Ломоносовский муниципальный район, Виллозское сельское поселение, д. Пикколово, памятный знак «Взрыв»**

г. Санкт-Петербург

«19» мая 2022 г.

**ООО «РБМ РЕКОНСТРУКЦИЯ»**, именуемое в дальнейшем «Заказчик», в лице Управляющего – индивидуального предпринимателя **Травиной Юлии Андреевны**, действующей на основании Устава (далее - Заказчик), с одной стороны, и государственный эксперт государственной историко-культурной экспертизы гражданка РФ **Симкина Слава Абрамовна** (далее – Исполнитель), с другой стороны, заключили настоящий Договор о нижеследующем:

**1. Предмет договора.**

1.1. В соответствии с настоящим Договором Заказчик поручает, а Исполнитель принимает обязательства по выполнению работ:

- проведение государственной историко-культурной экспертизы проектной документации на проведение работ по сохранению объекта культурного наследия регионального значения «Памятный знак «Взрыв», на рубеже обороны Ленинграда, где в августе 1941 г. находилось одно из орудий крейсера «Аврора» и где сражались моряки-артиллеристы КБФ, в составе батареи из 9 орудий», расположенного по адресу: Ленинградская область, Ломоносовский муниципальный район, Виллозское сельское поселение, д. Пикколово, памятный знак «Взрыв» (д. Виллози, в 30 км. к юго-востоку от г. Ломоносова, к востоку от деревни, близ ж.д. станции Можайская, у южного склона Вороньей Горы), предусмотренных проектом: «Проектная документация по сохранению объекта культурного наследия регионального значения «Памятный знак «Взрыв», на рубеже обороны Ленинграда, где в августе 1941 г. находилось одно из орудий крейсера «Аврора» и где сражались моряки-артиллеристы КБФ, в составе батареи из 9 орудий», выполненным ООО «РБМ Реконструкция» в 2022 г., шифр: РБМ-001/2022-ПСД;

- подготовка Акта по результатам государственной историко-культурной экспертизы (далее – Акта) в соответствии с требованиями.

1.2. Заказчик обязуется принять результат выполненных Исполнителем работ, указанных в п. 1.1. Договора, в порядке, предусмотренном разделом 4 настоящего Договора.

1.3. Права на результаты работ, изложенные в отчетных материалах по настоящему Договору и переданные по окончании работ, принадлежат Заказчику с момента приемки выполненных работ.

1.4. Исполнитель гарантирует, что выполнение работ по проведению государственной историко-культурной экспертизы осуществляют представители Исполнителя, которые аттестованы в порядке, установленном Министерством культуры РФ.

1.5. Результаты выполненной Исполнителем историко-культурной экспертизы подлежат согласованию с Комитетом по государственному контролю, использованию и охране памятников истории и культуры.

**2. Права и обязанности Заказчика.**

2.1. Надлежащим выполнением Договора считается утверждение Заказчиком Акта по результатам государственной историко-культурной экспертизы, для его передачи в Комитет по сохранению культурного наследия Ленинградской области.

2.2. Заказчик обязуется не позднее, чем в течение 5 рабочих дней после получения запроса Исполнителя, указанного в п.3.2. настоящего Договора, передать Исполнителю запрашиваемые материалы и сведения, необходимые для выполнения работ по Договору.

2.3. Заказчик обязуется обеспечить доступ на обследуемый объект и территорию; обеспечить условия для проведения фотофиксации.

2.4. Заказчик вправе требовать у Исполнителя сведения о ходе исполнения Договора в виде краткого отчета об уже проделанной работе с оценкой Исполнителя о проценте ее выполнения и завершения в согласованный срок, или необходимости его корректировки, как указано в п.4.4. Договора.

### **3. Права и обязанности Исполнителя.**

3.1. Исполнитель обязуется выполнить все работы, являющиеся предметом Договора, и в соответствии с п.1 Договора подготовить Акт и представить его на утверждение Заказчику.

В случае возникновения замечаний по содержанию и оформлению документов, разработанных и подписанных Исполнителем, со стороны Комитета по сохранению культурного наследия Ленинградской области при согласовании Акта, Исполнитель обязуется устранить все представленные ему объективные замечания без дополнительной оплаты и в кратчайшие сроки, а также передать исправленные и вновь подписанные документы Заказчику.

3.2. Исполнитель имеет право запрашивать у Заказчика, а также осуществлять самостоятельный сбор материалов, сведений и документов, необходимых для подготовки Акта (сведения об учете объекта и земельного участка в границах территории в государственном кадастре объектов недвижимости; сведения о регистрации прав на объект и земельный участок в границах территории; заключение о техническом состоянии объекта).

### **4. Срок выполнения работы, стоимость Договора, порядок приемки работы и расчетов.**

4.1. Начало - с момента подписания настоящего Договора с Исполнителем.

4.2. Срок исполнения Договора – 30 рабочих дней с момента подписания настоящего Договора с Исполнителем.

Договор считается выполненным после подписания сторонами Акта сдачи-приемки выполненных работ (об оказании в полном объеме работ по настоящему Договору).

4.3. Платные услуги сторонних организаций (ЦГИА СПб, ЦГАНТД СПб, РНБ и др.), необходимые для выполнения настоящего Договора, оплачиваются Исполнителем по необходимости получения данных.

4.4. Сроки выполнения работ могут корректироваться по согласованию Сторон.

4.5. Порядок приемки работы.

4.5.1. Исполнитель представляет Заказчику на утверждение Акт (один экземпляр в виде полного текста Акта, заверенного электронной подписью Исполнителем, приложения к Акту – в виде PDF –файла (ов)).

4.5.2. В течение 5 рабочих дней после получения от Исполнителя оформленного Акта Заказчик либо утверждает его в установленном порядке, либо направляет Исполнителю с конкретными замечаниями. Исправление замечаний производится Исполнителем в максимально сжатые сроки, но не более чем в течение 5 календарных дней.

### **5. Ответственность сторон.**

5.1. За неисполнение или ненадлежащее исполнение условий настоящего Договора Стороны несут ответственность в соответствии с действующим законодательством Российской Федерации.

5.2. Заказчик несет ответственность за достоверность представляемых Исполнителю материалов и сведений.

5.3. Исполнитель, равно как и Заказчик, не несут ответственности за невыполнение обязательств по настоящему Договору в случае возникновения ситуаций непреодолимой силы: чрезвычайные ситуации, войны и т.п. форс-мажорные обстоятельства.

5.4. Все споры, возникающие между Сторонами по настоящему Договору, разрешаются путем переговоров. При невозможности урегулировать спор путем переговоров он подлежит рассмотрению в Арбитражном суде Санкт-Петербурга и Ленинградской области.

### **6. Особые условия.**

6.1. Все изменения и дополнения к настоящему Договору признаются действительными, если они совершены в письменной форме и подписаны уполномоченными представителями Сторон.

6.2. Настоящий Договор составлен в 2-х экземплярах, каждый из которых имеет одинаковую юридическую силу - по одному для каждой из Сторон.

6.3. Акт со всеми приложениями к нему, а также сведения и материалы, на основании которых Акт составлен, (переданные по п.2.2. настоящего Договора), после успешного завершения Договора являются собственностью Заказчика.

## 7. Адреса и реквизиты сторон.

### ЗАКАЗЧИК:

**ООО "РБМ РЕКОНСТРУКЦИЯ"**

ИНН: 7810244255 КПП: 472501001

Юридический /Почтовый адрес: 188516,  
Ленинградская область, Ломоносовский район, село  
Русско-Высоцкое, ул. Промышленная, д. 1, оф. 14

Телефон: 7-812-4183770

E-Mail: rbm-rec@yandex.ru

Банковские реквизиты:

в ПАО БАНК "АЛЕКСАНДРОВСКИЙ"

БИК: 044030755

Рас/с: 40702810600000294011

Кор/с: 30101810000000000755

БИК 047888760

### ИСПОЛНИТЕЛЬ:

**Эксперт Симкина Слава  
Абрамовна**

Паспорт: 4013 № 868361, выдан ТП  
№ 59 отдела УФМС России по  
Санкт-Петербургу и Ленинградской  
обл., в Петроградском р-не г. Санкт-  
Петербурга 16.11.2013г.

адрес регистрации (фактический  
адрес проживания): 197022, Санкт-  
Петербург, Чапыгина ул., д. 3А, кв. 42

## 8. Подписи сторон:

### ЗАКАЗЧИК:

Управляющий – индивидуальный  
предприниматель ООО «РБМ  
РЕКОНСТРУКЦИЯ»

### ИСПОЛНИТЕЛЬ:

Эксперт государственной историко-  
культурной экспертизы



/Травина Ю.А./

/Симкина С.А. /



**Приложение № 12** к акту по результатам государственной историко-культурной экспертизы проектной документации на проведение работ по сохранению объекта культурного наследия регионального значения «Памятный знак «Взрыв», на рубеже обороны Ленинграда, где в августе 1941 г. находилось одно из орудий крейсера «Аврора» и где сражались моряки-артиллеристы КБФ, в составе батареи из 9 орудий», расположенного по адресу: Ленинградская область, Ломоносовский муниципальный район, Виллозское сельское поселение, д. Пикколово, памятный знак «Взрыв» (д. Виллози, в 30 км. к юго-востоку от г. Ломоносова, к востоку от деревни, близ ж.д. станции Можайская, у южного склона Вороньей Горы), предусмотренных проектом: «Проектная документация по сохранению объекта культурного наследия регионального значения «Памятный знак «Взрыв», на рубеже обороны Ленинграда, где в августе 1941 г. находилось одно из орудий крейсера «Аврора» и где сражались моряки-артиллеристы КБФ, в составе батареи из 9 орудий», выполненным ООО «РБМ Реконструкция» в 2022 г., шифр: РБМ-001/2022-ПСД

### **Протоколы заседаний экспертной комиссии**

**ПРОТОКОЛ №1**

**организационного заседания комиссии экспертов по проведению государственной историко-культурной экспертизы проектной документации на проведение работ по сохранению объекта культурного наследия регионального значения «Памятный знак «Взрыв», на рубеже обороны Ленинграда, где в августе 1941 г. находилось одно из орудий крейсера «Аврора» и где сражались моряки-артиллеристы КБФ, в составе батареи из 9 орудий», расположенного по адресу: Ленинградская область, Ломоносовский муниципальный район, Виллозское сельское поселение, д. Пикколово, памятный знак «Взрыв» (д. Виллози, в 30 км. к юго-востоку от г. Ломоносова, к востоку от деревни, близ жд. станции Можайская, у южного склона Вороньей Горы), предусмотренных проектом: «Проектная документация по сохранению объекта культурного наследия регионального значения «Памятный знак «Взрыв», на рубеже обороны Ленинграда, где в августе 1941 г. находилось одно из орудий крейсера «Аврора» и где сражались моряки-артиллеристы КБФ, в составе батареи из 9 орудий», выполненным ООО «РБМ Реконструкция» в 2022 г., шифр: РБМ-001/2022-ПСД**

Ленинградская область, Ломоносовский муниципальный район, Виллозское сельское поселение, д. Пикколово

19 мая 2022 г.

**Присутствовали:**

Глинская Наталия Борисовна - высшее, Санкт-Петербургский Государственный Академический Институт Живописи, Скульптуры и Архитектуры имени И. Е. Репина, стаж работы – 43 года, аттестованный эксперт (Приказ Министерства культуры РФ № 2032 от 25.12.2019 г., внесение изменений – Приказ Минкультуры России № 596 от 30.04.2021 г.);

Прокофьев Михаил Федорович, образование – высшее, Ленинградский Государственный Университет имени А.А. Жданова, стаж работы – 40 лет, аттестованный эксперт (Приказ Министерства культуры РФ № 2032 от 25.12.2019 г.);

Симкина Слава Абрамовна, образование – высшее, Ленинградский Государственный Университет имени А.А. Жданова, стаж работы – 40 лет, аттестованный эксперт (Приказ Министерства культуры РФ № 1537 от 17.09.2021 г.).

**Повестка дня:**

1. Утверждение состава членов экспертной комиссии.
2. Выборы председателя и ответственного секретаря экспертной комиссии.
3. Определение порядка работы и принятия решений экспертной комиссии.
4. Определение основных направлений работы экспертов.
5. Утверждение календарного плана работы экспертной комиссии.
6. О принятии от Заказчика документов для проведения экспертизы.

**1. Утверждение состава членов экспертной комиссии.****Слушали:**

Симкину С.А. - об утверждении состава членов экспертной комиссии.

**Постановили:**

Утвердить состав членов экспертной комиссии: Глинская Н.Б., Прокофьев М.Ф., Симкина С.А.

**Голосование:**

3 человека – за; против - нет; воздержавшихся - нет.

Принято единогласно.

**2. Выборы председателя и ответственного секретаря экспертной комиссии.****Слушали:**

Симкину С.А. - о выборе председателя экспертной комиссии и ее ответственного секретаря.

**Постановили:**

Председателем экспертной комиссии выбрать Прокофьева М.Ф.

Ответственным секретарем экспертной комиссии выбрать Глинскую Н.Б.

**Голосование:**

3 человека – за; против - нет; воздержавшихся - нет.

Принято единогласно.

**3. Определение порядка работы и принятия решений экспертной комиссии.****Слушали:**

Прокофьева М.Ф. - о порядке работы и принятии решений экспертной комиссии.

**Постановили:**

Экспертная комиссия проводит заседания в ходе выполнения государственной историко-культурной экспертизы, решения экспертной комиссии принимаются коллегиально, после проведения необходимых научных исследований, визуального изучения объекта и анализа проектной документации.

**Голосование:**

3 человека – за; против - нет; воздержавшихся - нет.

Принято единогласно.

**4. Определение основных направлений работы экспертов.****Слушали:**

Прокофьева М.Ф. - об определении основных направлений работы экспертов.

**Постановили:**

Определить следующие направления работы экспертов:

1. Прокофьев М.Ф. проводит анализ представленной проектной документации на предмет ее соответствия требованиям государственной охраны объектов культурного наследия.

2. Глинская Н.Б. определяет состояние элементов предмета охраны объекта культурного наследия и предложенные проектные решения по его сохранению.

3. Симкина С.А. оценивает полноту и комплектность представленной на экспертизу проектной документации.

4. Осмотр объекта проводить коллегиально, ответственный за фотофиксацию – Симкина С.А.

**Голосование:**

3 человека – за; против - нет; воздержавшихся - нет.

Принято единогласно.

**5. Утверждение календарного плана работы экспертной комиссии.****Слушали:**

Прокофьева М.Ф. - об утверждении календарного плана работы экспертной комиссии.

**Постановили:**

Утвердить следующий календарный план работы экспертной комиссии:

Срок проведения экспертизы - с 19 мая 2022 г. по 10 июня 2022 г.

19 мая 2022 г. - натурное обследование объектов культурного наследия, фотофиксация современного состояния;

20 мая 2022 г. – 01 июня 2022 г. - ознакомление с проектной документацией, обработка материала, подготовка исторической справки, обработка материалов фотофиксации, иконографических материалов, графических материалов, подготовка приложений к Акту по результатам государственной историко-культурной экспертизы.

02 июня 2022 г. – 10 июня 2022 г. - оформление Акта по результатам государственной историко-культурной экспертизы.

10 июня 2022 г.– заседание комиссии, подписание Акта по результатам государственной историко-культурной экспертизы и передача Заказчику подписанного Акта по результатам государственной историко-культурной экспертизы.

Голосование:

3 человека – за; против - нет; воздержавшихся - нет.

Принято единогласно.

## **6. О принятии от Заказчика документов для проведения экспертизы.**

**Слушали:**

Прокофьева М.Ф. - о принятии от Заказчика документов для проведения экспертизы.

**Постановили:**

Для проведения государственной историко-культурной экспертизы принять от Заказчика документы в составе:

- Проектная документация на проведение работ по сохранению объекта культурного наследия регионального значения «Памятный знак «Взрыв», на рубеже обороны Ленинграда, где в августе 1941 г. находилось одно из орудий крейсера «Аврора» и где сражались моряки-артиллеристы КБФ, в составе батареи из 9 орудий», расположенного по адресу: Ленинградская область, Ломоносовский муниципальный район, Виллозское сельское поселение, д. Пикколово, памятный знак «Взрыв» (д. Виллози, в 30 км. к юго-востоку от г. Ломоносова, к востоку от деревни, близ ж.д. станции Можайская, у южного склона Вороньей Горы): «Проектная документация по сохранению объекта культурного наследия регионального значения «Памятный знак «Взрыв», на рубеже обороны Ленинграда, где в августе 1941 г. находилось одно из орудий крейсера «Аврора» и где сражались моряки-артиллеристы КБФ, в составе батареи из 9 орудий», разработанная ООО «РБМ Реконструкция» в 2022 г., шифр: РБМ-001/2022-ПСД;

- Копия решения Леноблисполкома №189 от 16.05.1988 г. «Об утверждении описки военно-исторических памятников и памятных мест, подлежащих охране в Ленинградской области»;

- Задание от 06.09. 2020 г. № 04-05/20-58 на проведение работ по сохранению объекта культурного наследия, включенного в единый государственный реестр объектов культурного наследия (памятника истории и культуры) народов Российской Федерации, выданное департаментом государственной охраны, сохранения и использования объектов культурного наследия комитета по культуре Ленинградской области;

- Кадастровый план территории от 16 апреля 2022 г. № КУВИ-001/2022 57444381;

- Выписки из ЕГРН на земельные участки от 15.03.2022 №99/2022/455156483 и от 15.03.2022 № 99/2022/455157863.

Голосование:


3 человека – за; против - нет; воздержавшихся - нет.

Принято единогласно.



**Председатель экспертной комиссии**

Прокофьев Михаил Федорович



*(подпись)*

19.05.2022 г.

**Ответственный секретарь экспертной комиссии**

Глинская Наталия Борисовна



*(подпись)*

19.05.2022 г.

**Член экспертной комиссии**

Симкина Слава Абрамовна



*(подпись)*

19.05.2022 г.

**ПРОТОКОЛ №2**

**заседания комиссии экспертов по проведению государственной историко-культурной экспертизы проектной документации на проведение работ по сохранению объекта культурного наследия регионального значения «Памятный знак «Взрыв», на рубеже обороны Ленинграда, где в августе 1941 г. находилось одно из орудий крейсера «Аврора» и где сражались моряки-артиллеристы КБФ, в составе батареи из 9 орудий», расположенного по адресу: Ленинградская область, Ломоносовский муниципальный район, Виллозское сельское поселение, д. Пикколово, памятный знак «Взрыв» (д. Виллози, в 30 км. к юго-востоку от г. Ломоносова, к востоку от деревни, близ ж.д. станции Можайская, у южного склона Вороньей Горы), предусмотренных проектом: «Проектная документация по сохранению объекта культурного наследия регионального значения «Памятный знак «Взрыв», на рубеже обороны Ленинграда, где в августе 1941 г. находилось одно из орудий крейсера «Аврора» и где сражались моряки-артиллеристы КБФ, в составе батареи из 9 орудий», выполненным ООО «РБМ Реконструкция» в 2022 г., шифр: РБМ-001/2022-ПСД**

г. Санкт-Петербург

08 июня 2022 г.

**Присутствовали аттестованные эксперты:****Председатель экспертной комиссии:**

Прокофьев Михаил Федорович (Приказ Министерства культуры РФ № 2032 от 25.12.2019 г.);

**Ответственный секретарь экспертной комиссии:**

Глинская Наталия Борисовна (Приказ Министерства культуры РФ № 2032 от 25.12.2019 г.);

**Член экспертной комиссии:**

Симкина Слава Абрамовна (Приказ Министерства культуры РФ № 1537 от 17.09.2021 г.).

**Повестка дня:**

Получение дополнительных материалов для проведения экспертизы.

**Слушали:** Прокофьева М.Ф. - о получении от Заказчика дополнительных материалов документов для проведения экспертизы.

**Постановили:**

Для проведения государственной историко-культурной экспертизы принять от Заказчика дополнительные материалы в составе:

- Копия Приказа Комитета по сохранению культурного наследия Ленинградской области от 03 июня 2022 г. № 01-03/22-119 «Об установлении границ территории объекта культурного наследия регионального значения «Памятный знак «Взрыв», на рубеже обороны Ленинграда, где в августе 1941г. находилось одно из орудий крейсера «Аврора» и где сражались моряки-артиллеристы КБФ, в составе батареи из 9 орудий», расположенного по адресу: Ленинградская область, Ломоносовский муниципальный район, Виллозское сельское поселение, д. Пикколово, памятный знак «Взрыв»;

- Копия Приказа Комитета по сохранению культурного наследия Ленинградской области от 07 июня 2022 г. № 01-03/22-122 «Об установлении предмета охраны объекта культурного наследия регионального значения «Памятный знак «Взрыв», на рубеже обороны Ленинграда, где в августе 1941г. находилось одно из орудий крейсера «Аврора» и где сражались моряки-артиллеристы КБФ, в составе батареи из 9 орудий», расположенного по адресу: Ленинградская область, Ломоносовский муниципальный район, Виллозское

сельское поселение, д. Пикколово, памятный знак «Взрыв».


Голосование:

3 человека – за; против - нет; воздержавшихся - нет.

Принято единогласно.

**Председатель экспертной комиссии**

Прокофьев Михаил Федорович



*(подпись)*

08.06.2022 г.

**Ответственный секретарь экспертной комиссии**

Глинская Наталья Борисовна




*(подпись)*

08.06.2022 г.

**Член экспертной комиссии**

Симкина Слава Абрамовна



*(подпись)*

08.06.2022 г.

**ПРОТОКОЛ №3**

**заседания комиссии экспертов по проведению государственной историко-культурной экспертизы проектной документации на проведение работ по сохранению объекта культурного наследия регионального значения «Памятный знак «Взрыв», на рубеже обороны Ленинграда, где в августе 1941 г. находилось одно из орудий крейсера «Аврора» и где сражались моряки-артиллеристы КБФ, в составе батареи из 9 орудий», расположенного по адресу: Ленинградская область, Ломоносовский муниципальный район, Виллозское сельское поселение, д. Пикколово, памятный знак «Взрыв» (д. Виллози, в 30 км. к юго-востоку от г. Ломоносова, к востоку от деревни, близ ж.д. станции Можайская, у южного склона Вороньей Горы), предусмотренных проектом: «Проектная документация по сохранению объекта культурного наследия регионального значения «Памятный знак «Взрыв», на рубеже обороны Ленинграда, где в августе 1941 г. находилось одно из орудий крейсера «Аврора» и где сражались моряки-артиллеристы КБФ, в составе батареи из 9 орудий», выполненным ООО «РБМ Реконструкция» в 2022 г., шифр: РБМ-001/2022-ПСД**

г. Санкт-Петербург

10 июня 2022 г.

**Присутствовали аттестованные эксперты:****Председатель экспертной комиссии:**

Прокофьев Михаил Федорович (Приказ Министерства культуры РФ № 2032 от 25.12.2019 г.);

**Ответственный секретарь экспертной комиссии:**

Глинская Наталия Борисовна (Приказ Министерства культуры РФ № 2032 от 25.12.2019 г.);

**Член экспертной комиссии:**

Симкина Слава Абрамовна (Приказ Министерства культуры РФ № 1537 от 17.09.2021 г.).

**Повестка дня:**

1. Рассмотрение вывода государственной историко-культурной экспертизы проектной документации на проведение работ по сохранению объекта культурного наследия регионального значения «Памятный знак «Взрыв», на рубеже обороны Ленинграда, где в августе 1941 г. находилось одно из орудий крейсера «Аврора» и где сражались моряки-артиллеристы КБФ, в составе батареи из 9 орудий», расположенного по адресу: Ленинградская область, Ломоносовский муниципальный район, Виллозское сельское поселение, д. Пикколово, памятный знак «Взрыв» (д. Виллози, в 30 км. к юго-востоку от г. Ломоносова, к востоку от деревни, близ ж.д. станции Можайская, у южного склона Вороньей Горы), предусмотренных проектом: «Проектная документация по сохранению объекта культурного наследия регионального значения «Памятный знак «Взрыв», на рубеже обороны Ленинграда, где в августе 1941 г. находилось одно из орудий крейсера «Аврора» и где сражались моряки-артиллеристы КБФ, в составе батареи из 9 орудий», выполненным ООО «РБМ Реконструкция» в 2022 г., шифр: РБМ-001/2022-ПСД.

2. Согласование вывода и подписание Акта экспертизы цифровой электронной подписью.

3. Принятие решения о передаче Акта государственной историко-культурной экспертизы Заказчику.

**Слушали: Прокофьева М.Ф.:**

1. О рассмотрении вывода государственной историко-культурной экспертизы проектной документации на проведение работ по сохранению объекта культурного наследия



регионального значения «Памятный знак «Взрыв», на рубеже обороны Ленинграда, где в августе 1941 г. находилось одно из орудий крейсера «Аврора» и где сражались моряки-артиллеристы КБФ, в составе батареи из 9 орудий», расположенного по адресу: Ленинградская область, Ломоносовский муниципальный район, Виллозское сельское поселение, д. Пикколово, памятный знак «Взрыв» (д. Виллози, в 30 км. к юго-востоку от г. Ломоносова, к востоку от деревни, близ ж.д. станции Можайская, у южного склона Вороньей Горы), предусмотренных проектом: «Проектная документация по сохранению объекта культурного наследия регионального значения «Памятный знак «Взрыв», на рубеже обороны Ленинграда, где в августе 1941 г. находилось одно из орудий крейсера «Аврора» и где сражались моряки-артиллеристы КБФ, в составе батареи из 9 орудий», выполненным ООО «РБМ Реконструкция» в 2022 г., шифр: РБМ-001/2022-ПСД.

2. О согласовании вывода и подписание Акта экспертизы цифровой электронной подписью.

3. О принятии решения о передаче Акта государственной историко-культурной экспертизы Заказчику.

**Постановили:**

1. Согласиться с тем, что предоставленная проектная документация на проведение работ по сохранению объекта культурного наследия регионального значения «Памятный знак «Взрыв», на рубеже обороны Ленинграда, где в августе 1941 г. находилось одно из орудий крейсера «Аврора» и где сражались моряки-артиллеристы КБФ, в составе батареи из 9 орудий», расположенного по адресу: Ленинградская область, Ломоносовский муниципальный район, Виллозское сельское поселение, д. Пикколово, памятный знак «Взрыв» (д. Виллози, в 30 км. к юго-востоку от г. Ломоносова, к востоку от деревни, близ ж.д. станции Можайская, у южного склона Вороньей Горы), предусмотренных проектом: «Проектная документация по сохранению объекта культурного наследия регионального значения «Памятный знак «Взрыв», на рубеже обороны Ленинграда, где в августе 1941 г. находилось одно из орудий крейсера «Аврора» и где сражались моряки-артиллеристы КБФ, в составе батареи из 9 орудий», выполненным ООО «РБМ Реконструкция» в 2022 г., шифр: РБМ-001/2022-ПСД, соответствует требованиям законодательства Российской Федерации в области государственной охраны объектов культурного наследия, представить оформленный текст Акта экспертизы в электронном виде с формулировкой вывода.

2. Согласовать вывод и подписать Акт экспертизы в порядке, установленном Положением о государственной историко-культурной экспертизе, утвержденным постановлением Правительства Российской Федерации от 15.07.2009 № 569.

3. Передать заказчику Акт экспертизы, подписанный электронными подписями, со всеми прилагаемыми документами и материалами на электронном носителе в формате документа (PDF).

**Голосование по всем вопросам одновременно:**

Голосование по всем вопросам одновременно:

3 человека – за; против - нет; воздержавшихся - нет.

Принято единогласно.

**Председатель экспертной комиссии**

Прокофьев Михаил Федорович



10.06.2022 г.

(подпись)

**Ответственный секретарь экспертной комиссии**

Глинская Наталья Борисовна



10.06.2022 г.

*(подпись)*

**Член экспертной комиссии**

Симкина Слава Абрамовна



10.06.2022 г.

*(подпись)*

**СОДЕРЖАНИЕ:**

<b>Акт по результатам историко-культурной экспертизы.....</b>	<b>2</b>
<b>Приложение № 1. Историческая справка.....</b>	<b>32</b>
<b>Приложение № 2. Историческая иконография.....</b>	<b>55</b>
<b>Приложение № 3. Материалы фотофиксации.....</b>	<b>132</b>
<b>Приложение № 4. Задание на проведение работ по сохранению объекта культурного наследия.....</b>	<b>155</b>
<b>Приложение № 5. Выкопировка из Решения Леноблисполкома № 189 от 16.05. 1988 г....</b>	<b>161</b>
<b>Приложение № 6. План границ территории объекта культурного наследия.....</b>	<b>172</b>
<b>Приложение № 7. Предмет охраны.....</b>	<b>179</b>
<b>Приложение № 8. Кадастровый план территории.....</b>	<b>192</b>
<b>Приложение № 9. Выписки из ЕГРН.....</b>	<b>209</b>
<b>Приложение № 10. Государственный контракт на проектирование.....</b>	<b>234</b>
<b>Приложение № 11. Копии договоров с экспертами.....</b>	<b>265</b>
<b>Приложение № 12. Протоколы заседаний экспертной комиссии.....</b>	<b>275</b>