



Утверждаю:

Генеральный директор

ООО «ПИРС»



Носова Т.В.

АКТ

государственной историко-культурной экспертизы земельного участка, подлежащего воздействию земляных, строительных, мелиоративных и (или) хозяйственных работ, предусмотренных статьей 25 Лесного кодекса Российской Федерации работ по использованию лесов (за исключением работ, указанных в пунктах 3, 4 и 7 части 1 статьи 25 Лесного кодекса Российской Федерации) и иных работ в случае, если федеральный орган охраны объектов культурного наследия и орган охраны объектов культурного наследия субъекта Российской Федерации не имеют данных об отсутствии на указанных землях объектов археологического наследия, включенных в реестр, и выявленных объектов археологического наследия (земельный участок проектирования и строительство объекта «Распределительный газопровод по п. Мыза-Ивановка»)

Заказчик: АО «Газпром газораспределение Ленинградская область»

Объект: Земельный участок проектирования и строительства объекта "Распределительный газопровод по п. Мыза-Ивановка"

Адрес: Ленинградская область, Гатчинский район

г. Санкт-Петербург
2022 г.

Настоящий Акт по результатам государственной историко-культурной экспертизы составлен в соответствии с Положением о государственной историко-культурной экспертизе, утвержденном постановлением Правительства Российской Федерации от 15 июля 2009 г. № 569.

Государственная историко-культурная экспертиза проведена Государственная историко-культурная экспертиза проведена **Обществом с ограниченной ответственностью "Проектно-изыскательские решения в строительстве" (ООО «ПИРС»)**

Дата начала проведения экспертизы:	20.04.2021 г.
Дата окончания экспертизы:	15.06.2022 г.
Место проведения экспертизы:	Ленинградская область, Гатчинский район Санкт-Петербург
Заказчик экспертизы:	Акционерное общество «Газпром газораспределение Ленинградская область»

Сведения об экспертной организации

Полное наименование	Общество с ограниченной ответственностью «Проектно-изыскательские решения в строительстве»
Краткое наименование	ООО «ПИРС»
Организационно-правовая форма	Общество с ограниченной ответственностью
Адрес юридический	197372, Россия, г. Санкт-Петербург, ул. Стародеревенская, д. 20, к. 2, лит. А, пом. 7-Н, оф.1
Адрес фактический	197082, г. Санкт-Петербург, Богатырский пр., д. 49, к. 2, пом. 318
Реквизиты	ИНН 7814690758 КПП 781401001 ОГРН 1177847165198
Генеральный директор	Татьяна Валерьевна Носова

В соответствии с подпунктом «б» пункта «7» Положения о государственной историко-культурной экспертизе, с организацией состоят в трудовых отношениях нижепоименованные физические лица, обладающие научными и практическими знаниями, необходимыми для проведения экспертизы и удовлетворяющие требованиям подпункта «а» пункта «7» Положения:

- Соболев Владислав Юрьевич (**исполнитель настоящего акта**);
- Михайлова Елена Робертовна;
- Хвощинская Наталия Вадимовна.


Сведения об эксперте:

Фамилия, имя, отчество	Владислав Юрьевич Соболев
Образование	высшее
Специальность	историк, археолог
Стаж работы	25 лет
Место работы и должность	ООО «ПИРС», научный сотрудник; Санкт-Петербургский Государственный университет, Лаборатория археологии, исторической социологии и культурного наследия им. Г.С. Лебедева, ст. научн. сотрудник
Реквизиты аттестации	Государственный эксперт по проведению историко-культурной экспертизы (Приказ Министерства культуры Российской Федерации № 1809 от 09.11.2021 "Об аттестации эксперта по проведению государственной историко-культурной экспертизы"; Приложение к Приказу №1809, п. 28.
Объекты экспертизы:	<ul style="list-style-type: none">- выявленные объекты культурного наследия в целях обоснования целесообразности включения данных объектов в реестр;- земли, подлежащие воздействию земляных, строительных, мелиоративных, хозяйственных работ, предусмотренных статьями 25 Лесного кодекса Российской Федерации работ по использованию лесов (за исключением работ, указанных в пунктах 3, 4 и 7 части 1 статьи 25 Лесного кодекса Российской Федерации) и иных работ, в случае, если указанные земли расположены в границах территорий, утвержденных в соответствии с пунктом 34.2 пункта 1 статьи 9 настоящего Федерального закона- документы, обосновывающие включение объектов культурного наследия в реестр;- документы, обосновывающие исключение объектов культурного наследия из реестра;- документация, за исключением научных отчетов о выполненных археологических полевых работах, содержащая результаты исследований, в соответствии с которыми определяется наличие или отсутствие объектов, обладающих признаками объекта культурного наследия, на земельных участках, подлежащих воздействию земляных, строительных, мелиоративных, хозяйственных работ, работ по использованию лесов и иных работ;- документация или разделы документации, обосновывающие меры по обеспечению сохранности объекта культурного наследия, включенного в реестр, выявленного объекта культурного наследия либо объекта, обладающего признаками объекта культурного наследия, при проведении земляных, мелиоративных, хозяйственных работ, указанных в настоящей статье работ по использованию лесов и иных работ в границах территории объекта культурного наследия либо на земельном участке, непосредственно связанном с земельным участком в границах территории объекта культурного наследия.

Эксперт:

- предупрежден об ответственности за достоверность сведений, изложенных в заключении экспертизы, в соответствии с законодательством Российской Федерации;
- не имеет родственных связей с заказчиком (его должностными лицами, работниками);
- не состоит в трудовых отношениях с заказчиком;
- не имеет долговых или иных имущественных обязательств перед заказчиком;
- не владеет ценными бумагами, акциями (долями участия, паями в уставных капиталах) заказчика;
- не заинтересован в результатах исследований и решений, вытекающих из настоящего экспертного заключения, с целью получения выгоды в виде денег, ценностей, иного имущества, услуг имущественного характера или имущественных прав для себя или третьих лиц.

В соответствии с законодательством Российской Федерации эксперт несет ответственность за достоверность сведений, изложенных в заключении экспертизы.



Эксперт В.Ю. Соболев

Основания проведения государственной историко-культурной экспертизы:

- Федеральный закон № 73-ФЗ «Об объектах культурного наследия (памятниках истории и культуры) народов Российской Федерации» от 25.06.2002 г.;
- Положение о государственной историко-культурной экспертизе (утв. Постановлением Правительства РФ от 15 июля 2009 г. № 569) в действующей редакции;
- Договор № 761-11513-19 от 01.11.19 г.
 - Письмо Комитета по культуре Ленинградской области № 01-10-8925/2020-0-1 от 06.11.2020 г.

Цель экспертизы:

определение наличия или отсутствия объектов культурного (археологического) наследия, включенных в реестр, выявленных объектов культурного (археологического) наследия либо объектов, обладающих признаками объекта культурного (археологического) наследия, на земельном участке проектирования и строительства объекта «Распределительный газопровод по п. Мыза-Ивановка» в Гатчинском муниципальном районе Ленинградской области, подлежащем воздействию земляных, строительных, мелиоративных и (или) хозяйственных работ, предусмотренных статьей 25 Лесного кодекса Российской Федерации работ по использованию лесов и иных работ.

Объект государственной историко-культурной экспертизы:

земельный участок проектирования и строительства объекта: «Распределительный газопровод по п. Мыза-Ивановка» в Гатчинском муниципальном районе Ленинградской области, подлежащий воздействию земляных, строительных, мелиоративных, хозяйственных работ, предусмотренных статьей 25 Лесного кодекса Российской Федерации работ по использованию лесов (за исключением работ, указанных в пунктах 3, 4 и 7 части 1 статьи 25 Лесного кодекса Российской Федерации) и иных работ.

Сведения об обстоятельствах, повлиявших на процесс проведения и результаты экспертизы:
Обстоятельства, повлиявшие на процесс проведения и результаты экспертизы, отсутствуют.

Перечень документов, представленных Заказчиком

- Копия Письма Комитета по культуре Ленинградской области № 01-10-8925/2020-0-1 от 06.11.2020 г.
- Схема расположения земельного участка на кадастровом плане территории.
- Проектная документация «Распределительный газопровод по п. Мыза-Ивановка». Раздел 1. Пояснительная записка. 21624 - ПЗ. Разработана Проектно-конструкторским центром «Газпром Газораспределение Ленинградская область»;
- Проектная документация «Распределительный газопровод по п. Мыза-Ивановка». Раздел 3 «Технологические и конструктивные решения линейного объекта. Искусственные сооружения». 21624 - ТКР. Разработана Проектно-конструкторским центром «Газпром Газораспределение Ленинградская область»;
- Технический отчет по результатам инженерно-геологических изысканий по объекту: «Распределительный газопровод по п. Мыза-Ивановка». Разработан Проектно-конструкторским центром «Газпром Газораспределение Ленинградская область».
- Выписки из Единого государственного реестра недвижимости об объекте недвижимости.

Перечень документов и материалов, предоставленных эксперту и привлекаемых при проведении экспертизы, а также использованной для нее специальной, технической и справочной литературы

- Положение о государственной историко-культурной экспертизе, утвержденное постановлением Правительства РФ от 15.07.2009 № 569;
- Положение о порядке проведения археологических полевых работ и составления научной отчетной документации. Утверждено постановлением Бюро Отделения историко-филологических наук Российской академии наук от 20 июня 2018 г. № 32;
- Постановление Правительства Российской Федерации «Об утверждении Правил выдачи, приостановления и прекращения действия разрешений (открытых листов) на проведение работ по выявлению и изучению объектов археологического наследия» от 20 февраля 2014 г. № 127 с учетом изменений, внесенных Постановлением Правительства Российской Федерации от 17 июня 2017 г. № 720;
- Открытый лист № 0284-2021, выданный по решению Министерства культуры РФ от 005.04.2021 г. на имя Ситникова Александра Александровича;
- План-схема расположения земельного участка на публичной карте Росреестра, <http://roscadastr.com/map>;
- Приказ МК РФ № 1809 от 09.11.2021 г. Об аттестации экспертов по проведению государственной историко-культурной экспертизы;
- Приложение к Приказу МК РФ № 1809 от 09.11.2021 г. Об аттестации экспертов по проведению государственной историко-культурной экспертизы (л. 1, л. 15).

Специальная, техническая и справочная литература

Перечень «Выявленные объекты культурного наследия Ленинградской области» (<http://culture.lenobl.ru/departament>);

План расположения обследованного земельного участка на Публичной кадастровой карте Росреестра (<https://pkk5.rosreestr.ru/>);

Bagrow L., Köhlin H. Maps of the Neva river and adjacent areas in Swedish archives. Malmö, 1953.

Jordeböcker öfver Ingermanland: Писцовые книги Ижорской земли. Том I: годы 1618–1623. СПб., 1859. С. IV–VI.

Tallgren A.M. The Prehistory of Ingria // ESA. 1938. XII;

Белогубцева Н.И., Килуновская М.Е., Семенов Вл.А. Могила Георгия Георгиевича Мекленбург-Стрелицкого в Ораниенбауме // Древние культуры Центральной Азии и Санкт-Петербург. Мат-лы Всеросс. науч. конф., посвященной 70-летию со дня рождения А.Д. Грача. Дек. 1998. СПб.: Культ-информ-пресс, 1998;

Гадзяцкий С.С. Вотская и Ижорская земли Новгородского государства // Исторические записки. 1940. Т. 6;

Генрих Латвийский. Хроника Ливонии. М.-Л., 1938;

Герасимов Д.В., Крийска А., Холкина М.А. Археологические исследования 2012 г. на Кудрукюльской палеокосе в Нарвско-Лужском междуречье // Радловский сборник. Научные исследования и музейные проекты МАЭ РАН в 2012 г. СПб., 2013;

Гневушев А. М. Отрывок из писцовой книги Вотской пятины, второй половины 1504–1505 гг., содержащий в себе опись дворцовых земель этой пятины. Киев, 1908;

Добровольский И.Г., Дубов И.В., Кузьменко Ю.К. Граффити на восточных монетах: Древняя Русь и сопредельные страны. Л.: Изд-во ЛГУ, 1991;

Долуханов П.М. История Балтики. Л., 1969;

Квасов Д.Д. Позднечетвертичная история крупных озер и внутренних морей Восточной Европы. Л., 1975;

Кеппен П.И. Хронологический указатель для истории инородцев Европейской России. СПб., 1861;

Кирпичников А.Н. Каменные крепости Новгородской земли. Л., 1984;

Колчин Б.А. Обработка железа в Московском государстве в XVI в. // МИА № 12. М.-Л., 1949;

Конькова О.И. Археологические находки на западе Ленинградской области и проблема происхождения ижоры // Археологическое наследие Санкт-Петербурга. Вып.

2: Древности Ижорской земли. СПб., 2008;

Обзор имеющихся материалов по изучению Ленинградской области, составленный Б.А. Коишевским. – Архив ИИМК РАН. Ф. 2. 1929 г. Д. 250;

Описание Санкт-Петербургской губернии по уездам и станам. СПб.: печатано в губернской типографии, 1838;

Очерки исторической географии. Северо-Запад России. Славяне и финны / Под ред. А.С. Герда и Г.С. Лебедева. – СПб., 2001; 8

- Куза А.В. Новгородская земля // Древнерусские княжества X–XIII вв. М.: Наука, 1975;
- Лапшин В.А. Археологическая карта Ленинградской области. Часть 1: Западные районы. – Л.: ЛО ВООПИК, 1990;
- Марков К.К. Поздне- и послеледниковая история окрестностей Ленинграда на фоне поздне- и послеледниковой истории Балтики // Труды Комиссии по изучению четвертичного периода. Т. 4. Вып. 1. М.-Л., 1934;
- Михайлова Е.Р. Древности второй половины I тыс. вокруг Финского залива: к предыстории Пути из Варяг в Греки // Новгородский исторический сборник. № 16 (26). Вел. Новгород, 2016;
- Михайлова Е.Р. Древности Западной Ингрии I тыс. н.э.: Новые материалы // Археологические вести. Вып. 21 / Гл. ред. Е.Н. Носов. СПб.: Дмитрий Буланин, 2015;
- Моора Х.А., Моора А.Х. Из этнической истории води и ижоры // Slaavi-läänemeresoome suhete ajaloost. Из истории славяно-прибалтийско-финских отношений. Тл.: Ээсти раамат, 1965;
- Насонов А.Н. «Русская земля» и образование территории Древнерусского государства. Историко-географическое исследование. М., 1951;
- Неволин К.А. О пятинах и погостах новгородских в XVI веке. – СПб., 1853;
- Овсянников О.В. Копорье: Историко-архитектурный очерк. Л., 1976;
- Очерки исторической географии. Северо-Запад России. Славяне и финны / Под ред. А.С. Герда и Г.С. Лебедева. СПб., 2001;
- Писцовая книга Водской пятины 1540 г. / Под ред. А.М. Гневушева. Новгород, 1917;
- Рябинин Е.А. Водская земля Великого Новгорода (результаты археологических исследований 1971–1991 гг.). СПб., 2001.
- Рябинин Е.А. Финно-угорские племена в составе Древней Руси: к истории славяно-финских этнокультурных связей. (Историко-археологические очерки). СПб., 1997;
- Сергий (Тихомиров). Карты Водской пятины и ее погостов. СПб., 1905;
- Спицын А.А. Курганы Санкт-Петербургской губернии в раскопках Л.К. Ивановского (Материалы по археологии России. № 20). СПб., 1896;
- Шаскольский И.П. Проблемы этногенеза прибалтийско-финских племен Юго-Восточной Прибалтики в свете данных современной науки // Финно-угры и славяне. Л., 1979.

Картографические материалы

- Генеральная карта провинции Ингерманландии, которая показывает всю ее ситуацию, расположение всех церквей, усадеб, селений, болот, протяжение больших и малых дорог, а также озер, малых рек и ручьев, скопированной Его королевского величества Главным землемерным управлением в 1704 г., из Нарвы в 1703 году пересланная с замечанием Эриком Белингом о том, что согласно работе 1678 г. и при более поздних измерениях северная часть Нотеборгского лена была обновлена. Андерс Андерсин. [1704];
- Карта бывших губерний Иван-города, Яма, Копорья и Нэтеборга, составленная по масштабу 1/210 000 1827 года под присмотром Генерал-Майора Шуберта Генерального Штаба штабс-капитаном Бергенгеймом 1-м из материалов, найденных в Шведских архивах, показывающих разделение и состояние одного края в 1676 году. – СПб., 1827;

- Карта окрестностей Петрограда. Составил Ю. Гаш. Четвертое издание. Масштаб 1:126000 (3 версты в 1 дюйме). Отпечатано на картографическом заводе товарищества А.Ф. Маркса. – Пг., 1916;
- Карта района маневров в Санкт-Петербургской губернии. – СПб., 1913;
- Карта окружности Санкт-Петербурга, соч. Ал. Вилбрехт. – [СПб.], 1810.
- Карта Санкт-Петербургской губернии и прилегающих областей, на 40 верст от Санкт-Петербурга. Нарисована прапорщиком Соколовым 1 марта 1792 года;
- Кирилов И.К. Новая и достоверная всей Ингерманландии ланткарта, содержащая в себе города, крепости, заводы, мызы, деревни, мельницы, реки, озера и часть залива Финского и озера Ладожского... / Гравировал А. Ростовцев. –СПб., 1727;
- Однoверстная карта С.Петербургской губернии, масштаб 1 верста в 1 англ. дюйме. – СПб., 1890;
- Окрестности Ленинграда. Масштаб 1:126000. Издание Гос. Картографич. Института НТУ ВСНХ СССР. 1928 г.;
- РСФСР. Ленинград с окрестностями. Карта составлена и оформлена Научно-Редакционной Картосоставительской частью ГУГК при СНК СССР. Ответственные редак-торы: Проселков В.П. и Кузьмин И.З. // Большой Советский атлас мира. Т. 2. – М., 1939;
- Топографическая карта окрестностей Санкт-Петербурга. –СПб., 1831;
- Топографическая карта частей Санкт-Петербургской и Выборгской губерний. – СПб., 1860;
- Трехверстная военно-топографическая карта Санкт-Петербургской губернии. – СПб., 1863.

Сведения о проведенных исследованиях

В рамках проведения данной государственной историко-культурной экспертизы, были выполнены следующие исследования:

- ознакомление с представленной заказчиком документацией;
- анализ исходно-разрешительной документации;
- изучение нормативно-правовой документации, необходимой для принятия экспертного решения, и научно-справочной литературы;
- историко-библиографические исследования, анализ информации об основных этапах освоения территории, оценка вероятности местонахождения на обследуемом участке не выявленных ранее археологических памятников;
- визуальное обследование участка и его фотофиксация;
- полевые археологические исследования (разведка), закладка шурфов;
- подготовка отчета о проведении полевых научно-исследовательских археологических работ;
- проведение анализа полученных результатов, оформление настоящего Акта.

Факты и сведения, выявленные и установленные в результате проведенных исследований

Общие сведения

Земельный участок под проектирование и строительство объекта: «Распределительный газопровод по п. Мыза-Ивановка» расположен в Гатчинском районе Ленинградской области. Участок представляет собой сеть узких полос земли шириной до 4 м и длиной около 13,5 км.

Археологическое обследование земельного участка было выполнено на основании договора № 761-11513-19 от 01.11.19 г. между ООО «Проектно-изыскательские решения в строительстве» (Исполнитель, г. Санкт-Петербург) и АО «Газпром газораспределение Ленинградская область» (Заказчик, г. Санкт-Петербург), на основании действующего законодательства РФ и Открытого листа №0284-2021, выданного по решению Министерства культуры РФ от 05.04.2021 г. на имя Ситникова Александра Александровича на право проведения археологических разведок с осуществлением локальных земляных работ на указанной территории в целях выявления объектов археологического наследия, уточнения сведений о них и планирования мероприятий по обеспечению их сохранности. Срок действия открытого листа: с 05.04.2021 г. по 31.12.2021 г. После получения Открытого листа держателем было направлено Уведомление в Комитет по сохранению культурного наследия Ленинградской области о начале работ.

Целью проведения археологической разведки являлся поиск, изучение и сохранение объектов археологического наследия (памятников археологии) в зоне землеотвода указанного Объекта.

В задачи работ входило:

- сбор и анализ данных об известных памятниках археологии в зоне землеотвода Объекта и на прилегающих территориях, уточнение сведений о них, определение их границ;
- поиск и определение границ вновь выявленных объектов археологического наследия либо установление факта их отсутствия на обследуемой территории; в случае обнаружения объектов археологического наследия в зоне строительства - планирование мероприятий по обеспечению их сохранности.

Маршрут разведки предполагал сплошное обследование указанного земельного участка для выявления объектов культурного наследия или заключения об их отсутствии на тех или иных участках.

Финансирование работ осуществлялось за счет Заказчика работ.

Была произведена фотографическая фиксация выявленных объектов культурного наследия, расположенных в непосредственной близости от проектируемого газопровода. В ходе археологического обследования трассы был произведен визуальный осмотр территории с обязательной фотографической фиксацией, выполнено 14 археологических шурфов размерами 1x1 м общей площадью 14 м². В ходе исследований какие-либо конструкции, культурные отложения комплексы и археологический материал, представляющие историко-культурную ценность и отвечающие признакам объектов культурного (археологического) наследия, выявлены не были.

Археологическое обследование земельного участка выполнено в полном объеме исходя из технического задания к договору № 761-12164-19 от 05.12.2019 г., согласно принятой научной полевой методике археологических исследований (Положение ОПИ ИА РАН №32 от 20.06.2018 г.).

1. ИСТОРИКО-КУЛЬТУРНАЯ ХАРАКТЕРИСТИКА ОБСЛЕДУЕМОЙ ТЕРРИТОРИИ

1.1. Археологическое изучение обследуемой территории

На территории Гатчинского района известно около 70 памятников археологии (с учетом несохранившихся). Большинство их располагается по рекам Оредеж и Суйда (приток Оредежа), а также на восточном краю Ижорского плато.

Самым ранним является сообщение А.И. Савельева о раскопках летом 1869 г., во время маневров войск Петербургского военного округа, кургана рядом с Красным Селом. В небольшой насыпи были встречены человеческие кости и вещи – медные кольца, топор, нож. По мнению А.И. Савельева, это могло быть татарское погребение, например, татарина, служившего в войске Ивана Грозного.

Л.К. Ивановский начал свои многолетние работы на территории Санкт-Петербургской губернии осенью 1872 г. раскопками близ д. Лорвила. В течение трех последующих лет (1873–1875 гг.) Л. К. Ивановский раскопал около 800 курганов в могильниках близ дд. Ново-Сиверская, Вопша, Старо-Сиверская, Кобрино, Большево, Межно, Выра, Рождествено, Тяглино, Большие Борницы, Таровицы, Яскелево, Смольково, Шпаньково (Сяськелево), Рябболово, Гонголово, Меньково, Ижора. В 1877, 1880 и 1885 гг. раскопки Л.К. Ивановского на территории современного Гатчинского района были менее масштабными и затронули всего 5 могильников у деревень Мутаюля, Алапурска, Большое и Малое Жабино, Елицы и одиночный курган у дер. Скворицы. Сводная публикация материалов была осуществлена А.А. Спицыным в издании «Курганы С.-Петербургской губернии в раскопках Л.К. Ивановского». Коллекции из раскопок Л.К. Ивановского в основной массе сохранились и находятся в фондах Государственного Исторического музея в Москве и Государственного Эрмитажа в Санкт-Петербурге. Краниологическая коллекция хранится в Музее антропологии и этнографии им. Петра I (Кунсткамера) и в Антропологическом музее в Москве.

В 1878 г. четыре кургана на берегу р. Оредеж, близ деревни Ново-Сиверская было раскопано слушателями Петербургского Археологического института: в двух из них обнаружены вещи, один оказался пустым, один – безынвентарным. Также было обследовано несколько разрушенных распашкой курганных насыпей. В 1903 г. слушатели Петербургского Археологического института раскопали 9 насыпей в могильнике у д. Войковицы. Раскопки произведены на довольно хорошем методическом уровне с описанием положения костяка и сопроводительного инвентаря. Небольшие раскопки производились в 1912 г. в могильнике Войковицы А.А.Спицыным.

При работах по составлению археологической карты С.-Петербургской губернии часть территории современного Гатчинского района была затронута разведочными работами Н.К. Рериха и Л.Н. Целепи. Именно Н.К. Рерих обнаружил ранее не известный могильник у д. Даймище, современная юго-восточная окраина которой обследована нами в 2017 г.

Л.Н. Целепи описал археологические объекты, расположенные по течению рек Оредеж и Кремянки (на участке от д. Озерешно до д. Кремено по р. Кремянке и на участке от д. Нестерково до д. Кремено по р. Оредеж). Исследователь активно использовал сведения, предоставленные местными жителями, прежде всего преподавательницами земских училищ. Осмотрел он лично все известные ему со слов информаторов объекты или нет, сказать трудно, но части из них, безусловно, видел, о чем свидетельствует рисунок каменных крестов в его дневнике.

Следующий этап изучения археологических памятников на рассматриваемой территории связан с работами Палеоэтнологического отряда ГАИМК под руководством П.П. Ефименко в 1927–1931 гг. Основными задачами Палеоэтнологического отряда были: учет литературного, архивного и музейного материала по памятникам региона; регистрация памятников и их полевое обследование; сбор сведений о причинах разрушения памятников и подготовке мероприятий для их охраны. На территории Гатчинского района работали сотрудники Палеоэтнологического отряда Б.А. Коишевский и Л.С. Генералова. Основное внимание исследователи уделили курганным могильникам, отмеченным Л.К. Ивановским в районе Балтийской железной дороги: Ребболово, Хонголово, Войковицы, Таровицы–1, Яскелево, Ижора, Смольково, Большие Борницы, Большое Тяглино, но был выявлен и ряд новых памятников: Тайцы–1, Тайцы–2, Мозино, Таровицы–2.

Небольшие раскопки осуществлялись сотрудниками ГАИМК лишь в нескольких могильниках и были обусловлены учебными целями или необходимостью проведения строительных работ:

- в 1932–1933 гг. В. И. Равдоникасом проводились раскопки могильника, открытого при строительных работах в центре города Гатчина. За два полевых сезона было исследовано 3 кургана и 22 грунтовых захоронения;

- в 1935–1936 гг. были организованы учебные раскопки с участием слушателей курсов полевых работников ГАИМК близ д. Матакюля Гатчинского района под руководством П.Н. Третьякова, А.В. Мачинского и А.П. Круглова. Всего за время работ исследовано 3 кургана;

- в 1960 г. один курган в могильнике у д. Матакюля Гатчинского района исследовался студентами Ленинградского университета. В 1960 и 1968 гг. клубом юных археологов под руководством О.И. Давидан здесь было раскопано еще два кургана.

Новый этап в изучении древностей Северо-Запада наступил в начале 1970-х годов и связан с работами Ленинградского отделения Института Археологии АН СССР (ныне ИИМК РАН), Ленинградского гос. университета и Ленинградского отделения ВООПИК. В 1974 г. Е.А. Рябинин начал масштабные разведочные работы в западных районах Ленинградской области, включая Гатчинский. Основными задачами работ были обследование современного состояния известных памятников и поиск новых. В Гатчинском районе ранее не известные археологические объекты были выявлены у деревень Фьонатово, Мельница, Покровка, Белогорка, у поселка Дивенский. В 1974 и 1977 гг. проводились раскопки на могильнике у д. Фьонатово.

В 1975–1978 гг. В.А. Кольчатов провел раскопки могильников у деревни Даймище и учхоза Войковицы. В Войковицах раскопано 7 курганов. Курганная группа у д. Даймище была исследована полностью: раскопан 71 курган, могильник датируется XI – первой пол. XIII в.

Тогда же В.А. Кольчатов совместно с Ленинградским областным отделением Всероссийского общества охраны памятников истории и культуры предпринял разведочные работы в Ломоносовском, Волосовском и Гатчинском районах. В Гатчинском районе были найдены две насыпи у д. Вохоново, обследованы курганный и грунтовый могильники у д. Таровицы, установлена утрата курганных групп Гонголово и Ребболово (распаханы).

В 1984–1985 гг. В.А. Лапшин, работая над составлением археологической карты Ленинградской области, провел разведки в западных районах области, в том числе в Гатчинском. При обследовании особое внимание обращалось на пункты, известные по результатам предшествовавших работ, а также упомянутые в новгородских писцовых книгах. В ходе разведочных работ был выявлен ряд новых объектов – курганные группы у дд. Питкелево, Куровицы, Кремено, грунтовый могильник у д. Третий хутор, средневековое селище у д. Таровицы (Таровицы–3), курганная группа в усадьбе Дылицы; установлена утрата некоторых памятников (могильники у д. Мутаколя, Алапурская, Тайцы–1, Мозино, Вохоново, Сяськелево, Ижора, Большое Тяглино, Меньково и др.).

В последние годы археологические работы на территории Гатчинского района связаны в основном с хозяйственным освоением отдельных участков и с охранными археологическими работами. Так, разведки и охранные раскопки погребальных памятников проводились ИИМК РАН и СПбГУ в зоне реконструкции участка железной дороги Мга – Гатчина – Веймарн – Ивангород. В могильнике у д. Большие Борницы было раскопано около 20 курганов, примыкавших непосредственно к насыпи полотна и которые, в соответствии с проектом реконструкции железной дороги, могли пострадать при ее модернизации. В ходе разведок были обследованы уже известные памятники: курганные могильники у д. Большие Борницы и в усадьбе Дылицы, – а также впервые обнаружены поселение у д. Шпаньково и сопка в усадьбе Дылицы. Необходимо отметить разведочные обследования, проводящиеся на территории Гатчинского района под руководством научного сотрудника Музея-усадьбы Н.К. Рериха в Изваре И.В. Стасюка.

В 2017–2018 гг. экспедицией СПбГУ под руководством Е.Р. Михайловой были обследованы ранее выявленные Ю.М. Лесманом объекты близ д. Заозерье и в п. Белогорка, интерпретированные как крайние пункты распространения псковских длинных курганов и сопок, а также место находки комплекса средневековых предметов на территории пос. Орлино, на берегу оз. Орлинского.

В настоящее время в связи с работами по газификации Ленинградской области активно ведутся археологические разведки на участках, отведенных под проектирование поселковых и межпоселковых газопроводов, в том числе на территории Гатчинского района.

1.2. Краткая история заселения Гатчинского района

Гатчинский район расположен в восточной части Ижорской возвышенности. Эта территория начала заселяться в древнерусское время. В состав древнерусского государства вошло коренное финно-угорское население Ижорского плато, представленное племенем водь. В X-XI вв. у местного населения – южной води существовал бескурганый обряд погребения – грунтовые погребения, кремация с сожжением на стороне. В XI в. появляется новый обряд – захоронения под курганами. Курганы сооружались в XI-XIV вв., образовывали могильники.

О характере взаимоотношений водского и славянского населения можно судить на примере исследования некоторых могильников, например, по материалам раскопок Е.А. Рябина в Бегуницах. В середине – второй половине XI в. здесь появились первые курганные насыпи, под которыми были погребены умершие с необычной для славян восточной ориентировкой погребенного и элементами прибалтийско-финской культуры в инвентаре захоронений. К финно-угорским элементам в курганной культуре Ижорского плато относятся такие детали погребальной обрядности, как меридиональная (северная и южная) ориентировка умерших, различные каменные конструкции, круги в основании курганов. Особенно отчётливо финно-угорская традиция проявляется в металлических украшениях женского костюма. Примерно на рубеже XI-XII вв. рядом с водским коллективом оседают славянские поселенцы, погребения которых образуют в составе могильника компактную обособленную группу. В ней представлены захоронения только с западной ориентацией и вещами древнерусских типов. В XII-XIII вв. наблюдается культурная интеграция обитателей двух общин посёлка, выражающаяся в повсеместном распространении новгородских изделий и резком уменьшении финских элементов. Но местное население при этом не растворилось полностью в древнерусской среде. Оно продолжало сохранять племенные традиции в характере погребальной обрядности (восточная ориентировка умерших и другие специфические детали ритуала).

Ижорская возвышенность была плотно заселена древнерусскими земледельцами и являлась основной хлебной житницей Новгородской земли. Крупные курганно-жальничные могильники XI-XV вв., насчитывающие сотни погребальных комплексов являются свидетельством длительной земледельческой оседлости.

При Александре Невском происходила христианизация края, создавались центры погостов с православными церквями и бескурганными кладбищами. В итоге к XV-XVII вв. значительная часть водского населения была славянизирована.

2. ФИЗИКО-ГЕОГРАФИЧЕСКАЯ И ГЕОМОРФОЛОГИЧЕСКАЯ ХАРАКТЕРИСТИКА ОБСЛЕДУЕМОЙ ТЕРРИТОРИИ

Большей частью Гатчинский район лежит на Ордовикском известняковом плато. Это относительно приподнятая равнина с небольшим уклоном в южном и юго-восточном направлениях, сложенная ордовикскими известняками, которые в ряде мест выступают почвообразующими породами, а большей частью перекрыты четвертичными, ледниковыми и водно-ледниковыми отложениями с большим участием в них доломитизированных известняков.

Почвообразующими породами ордовикского плато являются четвертичные ледниковые и водно-ледниковые отложения и изредка ордовикские известняки. Образование четвертичных отложений происходило при значительном участии дочетвертичных пород, поэтому на севере района морена за счет примеси кембрийских глин имеет серый цвет и очень тяжелый механический состав.

Самой характерной чертой ледниковых и водно-ледниковых отложений является большое участие в их составе ордовикских доломитизированных известняков. Большая часть моренных отложений относится к типу донной морены, особенно сильно обогащенной известняковыми валунами.

Водно-ледниковые наносы возникли в процессе размыва этих моренных отложений и также в той или иной степени обогащены местным известняковым материалом. Поэтому очень важно перед характеристикой почвообразующих пород остановиться на свойствах самих ордовикских известняков. Они чаще всего представлены серией доломитизированных известняков и доломитов и составляют мощную толщу (70--80 м).

Общий разрез известняковой толщи в районе, по данным всех исследованных выходов, состоит из нескольких слоев. Сверху расположен плотный мелко-кристаллический серо-бурого или серо-белого цвета доломитизированный известняк (вскипает от соляной кислоты не сильно), с частыми трещинами, нередко заполненными красной и зеленоватой девонской глиной. Книзу толщи цвет становится более желтым, появляются прослойки красной глины или мергелистого известняка. Общая мощность слоя - от 6 до 17 м. Увеличивается она с общим повышением высоты места.

Следующий слой - мергелистый темно-красный сланцеватый доломитизированный известняк - при большой мощности является водоупорным горизонтом. Под ним расположен плотный доломитизированный светло-желтый известняк с тонкими голубыми глинистыми прослойками. Содержание СаО в плотном известняке колеблется от 28 до 37%, в мергелистом - 26%. Известняки сильно доломитизированы. Содержание MgO в плотном известняке колеблется от 17 до 20%, в мергелистом - от 17 до 17,5%.

На дневную поверхность известняки выходят редко, в основном на вершинах и склонах моренных гряд напора. В этом случае почвы формируются на элювии известняков.

Ледниковые отложения - моренные суглинки с валунами и гальками кристаллических пород и местных известняков - лежат на известняках плащеобразно, более мощным покровом во впадинах, утончаясь и иногда совсем исчезая на повышениях и грядах. Содержание известнякового щебня изменчиво и зависит от мощности моренного суглинка.

При малой мощности суглинка (не более 0,5 м) примеси местного известнякового материала не меньше, чем самой массы суглинка. Более мощные суглинки (1-2 м) также карбонатны, но содержание в них известняковых валунов и галек меньше. Некарбонатные или глубоко выщелоченные от карбонатов валунные суглинки встречаются редко.

Механический состав моренных суглинков довольно однороден - это глины и тяжелые суглинки, причем самых тонких илистых частиц ($<0,001$ мм) содержится больше в менее карбонатных суглинках.

На территории плато преобладают сильнокарбонатные суглинки и глины с нейтральной или слабощелочной реакцией среды и высокой степенью насыщенности Са и Mg поглощающего комплекса породы. Довольно высоко содержание в этих породах доступных растениям форм калия и особенно фосфора.

Некарбонатные или глубоковыщелоченные моренные суглинки отличаются слабокислой реакцией среды, меньшей насыщенностью основаниями и бедностью подвижными соединениями фосфора и калия.

Песчаных и супесчаных водно-ледниковых и моренных отложений на ордовикском плато мало; они нередко залегают на равнинах под чехлом валунных суглинков. Ими сложены зандровые и камовые области.

Крупнейшие реки территории района берут начало на Ижорской возвышенности, это Оредеж (правый приток Луги) и Ижора (левый приток Невы). Вся центральная и южная часть Гатчинского района относится к бассейну Оредежа. Значительные площади в междуречьях и низинах заболочены.

Преобладают еловые сложные леса с дубравно-травяным покровом. В таких лесах часто встречаются молодые клены, липы, нередко дубы, в подлеске много жимолости, альпийской смородины, орешника.

Холмистые территории с наиболее сухими дерново-карбонатными почвами заняты еловым редколесьем с сосной, кустарниками и травами, среди которых много засухоустойчивых видов.

В понижениях рельефа формируются таволговые ельники.

Так же как и лесная растительность, растительный покров лугов и их качество тесно связаны с типами почв, на которых они формируются. На дерново-карбонатных сухих и хорошо прогреваемых почвах преобладают остепненные богатые луга. Они состоят из трясунки, горного клевера, кульбабы копьелистной, манжетки и крупных злаков -- овсеца пушистого, луговой овсяницы, тимофеевки.

На территории присутствуют бедные луга, сформированных на дерново-подзолистых почвах. Это колосковые, щучковые и белоусовые луга. Для их улучшения необходимо рыхление дернины, внесение удобрений, подсев трав.

3. МЕТОДИКА ПРОВЕДЕНИЯ АРХЕОЛОГИЧЕСКИХ РАБОТ

При проведении археологического обследования применялась методика, принятая в соответствии с «Положением о порядке проведения археологических полевых работ (археологических раскопок и разведок) и составления научной отчетной документации», утвержденным Решением Ученого совета Института археологии Российской академии наук № 32 от 20 июня 2018 г.

Изначально были проведены камеральные исследования: анализ исторических и современных карт и топографических условий участка обследования. Осуществлен сбор и анализ информации, архивных и письменных источников о наличии на изучаемой территории объектов археологического наследия. Изучена археологическая научная литература, посвященная данной территории. Известные археологические и историко-архитектурные памятники были нанесены на карту с целью выявить их местоположение относительно территории работ. В результате была написана историческая справка.

Объем археологических работ был определен методикой полевых исследований, изложенной в Положении №32 о порядке проведения археологических полевых работ (археологических раскопок и разведок) и составления научной отчетной документации, утвержденной постановлением Бюро Отделения историко-филологических наук Российской академии наук от 20 июня 2018 г. (далее – Положение).

В соответствии с требованиями пункта 3.1 «Положения» в ходе археологического обследования производился визуальный осмотр местности с целью фиксации возможных выходов культурного слоя и остатков древних сооружений.

В соответствии с требованиями пункта 3.2 «Положения» полевым исследованиям предшествовал этап ознакомления с литературными, архивными и музейными материалами, касающимися памятников истории и культуры и территорий, на которых предполагалось проведение исследований.

В соответствии с требованиями пунктов 3.6, 3.17 «Положения» в местах, где это было возможно и представлялось перспективным, были заложены 14 археологических шурфов размерами 1х1 м, выполнена зачистка обнажения грунта. Общая площадь исследований – 14 м². Выбор места закладки определялся в соответствии с объективной физико-геоморфологической ситуацией на местности. Точки закладки шурфов была нанесена на топографический план; для них были определены GPS-координаты в системе WGS-84.

Основные этапы работ и фотофиксация выявленных объектов производилась двумя цифровыми камерами: Sony A230 и Olympus TG-4. Для указания масштаба при фотографировании использовалась геодезическая рейка длиной 4 м с сантиметровыми делениями.

Привязка осуществлялась к временным реперным точкам. Репер находился у северо-западного угла каждого шурфа.

Разборка напластований в каждом шурфе производилась вручную, лопатами, методом горизонтальных зачисток, по пластам глубиной 0,2-0,3 м, либо, в случае выявления четко выраженной горизонтальной стратиграфии – послойно, с фото и графической фиксацией. Расчистка объектов и пятен, участков погребенной почвы, переборка грунта велись при помощи ножей и пикировок. Для выявления структуры плотных поверхностей и удаления грунта в стесненных условиях при расчистке использовались щетки, кисти и совки.

После проведения археологических изысканий была произведена полная рекультивация шурфов методом обратной засыпки отработанного грунта.

Последний этап работ предусматривал проведение камеральной обработки полученных полевых данных и археологических материалов, разработку и написание текста отчета о проведенных археологических исследованиях.

4. АРХЕОЛОГИЧЕСКИЕ ИССЛЕДОВАНИЯ

4.1. Общая характеристика обследуемой территории

В апреле 2021 г. археологической экспедицией ООО «ПИРС» (руководитель А.А.Ситников) были проведены разведочные археологические работы на земельном участке, предназначенном для размещения объекта «Распределительный газопровод по п. Мыза-Ивановка», расположенного в Гатчинском районе Ленинградской области.

Объект обследования представляет собой трассу проектируемой линии газопровода, общей протяженностью 13.5 км, проходящую вдоль проезжей части основных улиц жилой части п.Мыза-Ивановка.

Трасса обследования начинается в юго-западной части п. Мыза-Ивановка, вблизи дома №30А по ул.Шоссейная, далее следует по ул. Шоссейная на север, затем на восток. Трасса имеет отводы вдоль улиц Мельничная, Победы, Речная, Угловая, 4-я Тяговая, а также вдоль безымянных проездов в восточной части поселка; отводы вдоль улиц Железнодорожная, Рабочая, Новая, Красина, Граничная, Калинина, Мира, Парковая, Гатчинская Мельница, а также вдоль безымянных проездов в западной части поселка. В связи с прохождением трассы по территории плотной жилой застройки, шурфы закладывались с учетом объективной обстановки, в-основном на непотревоженных и свободных от застройки участках.

Трасса дважды пересекает р. Ижора – в западной части поселка Мыза-Ивановка, вблизи частного жилого дома по ул. Мельничная, 15, и в восточной части поселка, вблизи частного жилого дома по ул. Советская, 4. Вблизи обоих переходов трассы через водную артерию, на минимально возможном (в силу плотной застройки и подболоченной поймы) расстоянии были заложены проверочные шурфы - Шурф 7 в западной и Шурф 9 в восточной части. Кроме того, в местах максимального приближения трассы обследования к р.Ижора также в обязательном порядке, в местах, где это было возможным, были заложены Шурф 8 и Шурф 13.

В восточной части п.Мыза-Ивановка трасса проходит в непосредственной близости от границ объекта культурного наследия федерального значения «Дом, в котором в 1802 г. родился архитектор Штакеншнейдер Андрей Иванович. Здесь бывали поэт Полонский Яков Петрович и теоретик революционного народничества Лавров Петр Лаврович». Вблизи ОКН был заложен археологический шурф (Шурф 11).

В процессе осмотра были устроены точки фотофиксации (точки фотофиксации 1-69, Илл.15-147).

Для проверки наличия или отсутствия на указанном земельном участке объектов археологического наследия на участках трассы, непо потревоженных строительными работами по прокладке дорог и строительству жилых домов, а также вблизи переходов трассы через р.Парица, были заложены 4 археологических шурфа (Шурфы №1, 3-5). В северной части трассы обследования была выполнена зачистка борта ирригационной канавы (Зачистка 2).

4.2. Шурф 1 (Илл. 148-153)

Шурф 1 размерами 1x1 м был заложен в западной части п.Мыза-Ивановка, у западной оконечности трассы обследования, на расстоянии 70 м к ЮВ от юго-восточного угла жилого дома по ул. Шоссейная, 32 и в 60 м к В от северо-восточного угла здания по ул. Шоссейная, 30А, на ровной задернованной площадке.

За условный репер был принят северо-западный угол шурфа. Глубина шурфа с учетом контрольного прокопа составила 0.55-0.58 м. После окончания работ шурф был рекультивирован.

Координаты СЗ угла шурфа в WGS-84:

N 59°36'20.35"

E 30° 4'19.70"

Стратиграфия

Под слоем дерна мощностью до 0.05 м лежал почвенный слой коричневой супеси, мощность которого составляла 0.25 м. Ниже лежал материк – желтый песок, прослеженный на глубину 0.25 м.

Культурный слой не выявлен. Археологический материал отсутствует.

4.3. Шурф 2 (Илл. 154-159)

Шурф 2 размерами 1x1 м был заложен в западной части п.Мыза-Ивановка, на расстоянии 73 м к ЗСЗ от северо-западного угла частного жилого дома по ул. Шоссейная, 23Б и в 74 м к ЮЗ от юго-западного угла частного жилого дома по ул. Луговая, 29, на ровной задернованной площадке.

За условный репер был принят северо-западный угол шурфа. Глубина шурфа с учетом контрольного прокопа составила 0.38-0.52 м. После окончания работ шурф был рекультивирован.

Координаты СЗ угла шурфа в WGS-84:

N 59°36'30.98"

E 30° 4'10.61"

Стратиграфия

Под слоем дерна мощностью до 0.05 м лежал почвенный слой коричневой супеси, мощность которого составляла 0.14-0.18 м. Ниже лежал материк – крупнозернистый рыжий песок, прослеженный на глубину 0.2 м.

Культурный слой не выявлен. Археологический материал отсутствует.

4.4. Шурф 3 (Илл. 160-165)

Шурф 3 размерами 1x1 м был заложен в северо-западной части п.Мыза-Ивановка, на расстоянии 20 м к ЮВ от юго-восточного угла частного жилого дома по ул. Речная, 18В и в 17 м к ЮЗ от юго-западного угла частного жилого дома по ул. Речная, 16А на ровной, задернованной площадке.

За условный репер был принят северо-западный угол шурфа. Глубина шурфа с учетом контрольного прокопа составила 0.42-0.44 м. После окончания работ шурф был рекультивирован.

Координаты СЗ угла шурфа в WGS-84:

N 59°36'45.10"

E 30° 4'29.87"

Стратиграфия

Под слоем дерна мощностью до 0.05 м лежал почвенный слой коричневой супеси, мощность которого составляла 0.15-0.17 м. Ниже лежал материк – крупнозернистый рыжий песок с включением валунов, прослеженный на глубину 0.2 м.

Культурный слой не выявлен. Археологический материал отсутствует.

4.5. Шурф 4 (Илл. 166-171)

Шурф 4 размерами 1x1 м был заложен в центральной части п.Мыза-Ивановка, на расстоянии 56 м к СВ от северо-восточного угла помещения Пудостьского ФАП, расположенного по адресу ул.Шоссейная, 2Б и в 30 м к ЗСЗ от северо-западного угла частного жилого дома по ул.Шоссейная, 1В. Шурф был разбит на окраине зеленой рекреационной зоны, на ровной, задернованной площадке.

За условный репер был принят северо-западный угол шурфа. Глубина шурфа с учетом контрольного прокопа составила 0.45-0.47 м. После окончания работ шурф был рекультивирован.

Координаты СЗ угла шурфа в WGS-84:

N 59°36'27.55"

E 30° 4'43.38"

Стратиграфия

Под слоем дерна мощностью до 0.05 м лежал почвенный слой коричневой супеси мощностью до 0.13-0.15 м. Ниже лежал материк – стерильный рыжий песок, который был прослежен на глубину 0.25 м.

Культурный слой не выявлен. Археологический материал отсутствует.

4.6. Шурф 5 (Илл. 172-177)

Шурф 5 размерами 1x1 м располагался в центральной южной части п.Мыза-Ивановка, на расстоянии 45 м к Ю от юго-восточного угла частного жилого дома по ул.Привокзальная, 34, в 58 м к западу от железнодорожной насыпи. Шурф был разбит в поле, на ровной задернованной площадке.

За условный репер был принят северо-западный угол шурфа. Глубина шурфа с учетом контрольного прокопа составила 0.65-0.7 м. На уровне материковой поверхности началось активное поступление грунтовых вод. После окончания работ шурф был рекультивирован.

Координаты СЗ угла шурфа в WGS-84:

N 59°36'12.88"

E 30° 4'45.46"

Стратиграфия

Под слоем дерна мощностью до 0.05 м лежал почвенный слой коричневой супеси мощностью до 0.25 м. Ниже лежала прослойка илистой супеси бурого цвета, мощностью до 0.1 м. Ниже лежал материк – желтая глина, который был прослежен на глубину 0.24 м.

Культурный слой не выявлен. Археологический материал отсутствует.

4.7. Шурф 6 (Илл178-183)

Шурф 6 размерами 1x1 м был расположен крайней северной части п.Мыза-Ивановка, на расстоянии 22 м к СВ от северо-восточного угла частного жилого дома по ул. 4-я Тяговая, 17, и в 66 м к ССВ от северо-восточного угла частного жилого дома по ул. 4-я Тяговая, 5А. Шурф был заложен на ровной, задернованной площадке.

За условный репер был принят северо-западный угол шурфа. Глубина шурфа с учетом контрольного прокопа составила 0.6 м. После окончания работ шурф был рекультивирован.

Координаты СЗ угла шурфа в WGS-84:

N 59°36'50.87"

E 30° 4'55.74"

Стратиграфия

Под слоем дерна мощностью до 0.05 м лежал почвенный слой коричневой супеси мощностью до 0.25 м. Ниже лежал материк – рыжий песок, который был прослежен на глубину 0.3 м.

Культурный слой не выявлен. Археологический материал отсутствует.

4.8. Шурф 7 (Илл. 184-188)

Шурф 7 размерами 1x1 м располагался в крайней северо-западной части п.Мыза-Ивановка, на расстоянии 28 м к СВ от северо-восточного угла частного жилого дома по ул.Мельничная, 24. Шурф был заложен на ровной, задернованной площадке, в 35 м к северу от уреза р.Ижора.

За условный репер был принят северо-западный угол шурфа. Глубина шурфа с учетом контрольного прокопа составила 0.7-0.72 м. После окончания работ шурф был рекультивирован.

Координаты СЗ угла шурфа в WGS-84:

N 59°36'52.43"

E 30° 4'19.38"

Стратиграфия

Под слоем дерна мощностью до 0.05 м лежал почвенный слой коричневой супеси мощностью до 0.35 м. Ниже лежал материк – рыжая глина, которая была прослежена на глубину 0.3 м.

Культурный слой не выявлен. Археологический материал отсутствует.

4.9. Шурф 8 (Илл. 189-193)

Шурф 8 размерами 1x1 м располагался в центральной части п.Мыза-Ивановка, в районе пересечения улиц Шоссейная и Вокзальная, на расстоянии 40 м к ССВ от северо-восточного угла частного жилого дома по ул. Шоссейная, 9, и в 48 м к ССЗ от северо-западного угла частного жилого дома по ул. Шоссейная, 8. Шурф был заложен на берегу излучины р.Ижора, в 3 м к югу от уреза воды.

За условный репер был принят северо-западный угол шурфа. Глубина шурфа с учетом контрольного прокопа составила 0.48-0.5 м. После окончания работ шурф был рекультивирован.

Координаты СЗ угла шурфа в WGS-84:

N 59°36'26.77"

E 30° 5'14.28"

Стратиграфия

Под слоем дерна мощностью до 0.05 м лежал почвенный слой коричневой супеси мощностью до 0.15 м. Ниже лежал материк – серая глина, которая была прослежена на глубину 0.3 м.

Культурный слой не выявлен. Археологический материал отсутствует.

4.10. Шурф 9 (Илл. 194-198)

Шурф 9 размерами 1x1 м располагался в восточной части п.Мыза-Ивановка, на расстоянии 32 м к ЮВ от юго-восточного угла частного жилого дома по ул. Советская, 4 и в 43 м к СВ от северо-восточного угла жилого дома по ул. Шоссейная, 1А. Шурф был заложен на первой надпойменной террасе р.Ижора, в 48 м от уреза воды на ровной задернованной площадке.

За условный репер был принят северо-западный угол шурфа. Глубина шурфа с учетом контрольного прокопа составила 0.78-0.8 м. После окончания работ шурф был рекультивирован.

Координаты СЗ угла шурфа в WGS-84:

N 59°36'18.73"

E 30° 5'30.56"

Стратиграфия

Под слоем дерна мощностью до 0.05 м лежал почвенный слой коричневой супеси мощностью до 0.5 м. Ниже лежал материк – рыжая глина, которая была прослежена на глубину 0.25 м.

Культурный слой не выявлен. Археологический материал отсутствует.

4.11. Шурф 10 (Илл. 199-203)

Шурф 10 размерами 1x1 м был заложен в крайней северо-восточной части п. Мыза-Ивановка, на расстоянии 44 м к СВ от северо-восточного угла частного жилого дома по ул. Гатчинская Мельница, 29А и в 54 м к СЗ от северного угла частного жилого дома по ул. Гатчинская Мельница, 32. Шурф был заложен на ровной, задернованной площадке.

За условный репер был принят северо-западный угол шурфа. Глубина шурфа с учетом контрольного прокопа составила 0.5 м. После окончания работ шурф был рекультивирован.

Координаты СЗ угла шурфа в WGS-84:

N 59°36'33.09"

E 30° 5'58.17"

Стратиграфия

Стратиграфия

Под слоем дерна мощностью до 0.05 м лежал почвенный слой коричневой супеси мощностью до 0.2 -0.25 м. Ниже лежал материк – рыжая глина, которая была прослежена на глубину 0.2 м.

Культурный слой не выявлен. Археологический материал отсутствует.

4.12. Шурф 11 (Илл. 204-208)

Шурф 11 размерами 1x1 м располагался в западной части п.Мыза-Ивановка, на расстоянии 21 м к ЗСЗ от западного угла жилого частного дома по ул. Парковая, 1 и в 55 м к СВ от северного угла частного жилого дома по ул. Парковая, 3. Шурф также находился в непосредственной близости от объекта культурного наследия федерального значения «Дом, в котором в 1802 г. родился архитектор Штакеншнейдер Андрей Иванович. Здесь бывали поэт Полонский Яков Петрович и теоретик революционного народничества Лавров Петр Лаврович». Шурф располагался в 57 м к ЮЮВ от здания мельница, входящей в границы ОКН, в 46 м к ЮЮВ от погреба, входящего в ОКН, и на минимальном удалении 40 м от границ ОКН. Шурф был заложен в парковой сосновой зоне на ровной, задернованной площадке, в 56 м от уреза воды р.Ижора на первой надпойменной террасе.

За условный репер был принят северо-западный угол шурфа. Глубина шурфа с учетом контрольного прокопа составила 0.5 м. После окончания работ шурф был рекультивирован.

Координаты СЗ угла шурфа в WGS-84:

N 59°36'14.49"

E 30° 5'31.24"

Стратиграфия

Под слоем дерна мощностью до 0.05 м лежал почвенный слой коричневой супеси мощностью до 0.2 м. Ниже лежал материк – рыжая глина, которая была прослежена на глубину 0.25 м.

Культурный слой не выявлен. Археологический материал отсутствует.

4.13. Шурф 12 (Илл. 209-213)

Шурф 12 размерами 1x1 м располагался в юго-восточной части п.Мыза-Ивановка, в крайней юго-восточной точке трассы обследования, на расстоянии 16 м к ЮВ от юго-восточного угла частного жилого дома по ул. Парковая, 12, и в 46 м к ЮВ от юго-восточного угла частного жилого дома по ул. Парковая, 11А. Шурф был заложен на ровной, поросшей высокой травой площадке.

За условный репер был принят северо-западный угол шурфа. Глубина шурфа с учетом контрольного прокопа составила 0.55-0.57 м. После окончания работ шурф был рекультивирован.

Координаты СЗ угла шурфа в WGS-84:

N 59°36'3.12"

E 30° 5'30.09"

Стратиграфия

Под слоем дерна мощностью до 0.05 м лежал почвенный слой коричневой супеси мощностью до 0.2-0.22 м. Ниже лежал материк – желтая глина, которая была прослежена на глубину 0.25 м.

Культурный слой не выявлен. Археологический материал отсутствует.

4.14. Шурф 13 (Илл. 214-218)

Шурф 13 размерами 1x1 м располагался в северо-восточной части п.Мыза-Ивановка, на расстоянии 46 м к западу от юго-западного угла частного жилого дома по ул.Гатчинская Мельница, 19, и в 40 м к ЗЮЗ от северо-западного угла частного жилого дома по ул.Гатчинская Мельница, 18. Шурф был заложен на правом берегу р.Ижора, в 4 м к востоку от уреза воды, на ровной, задернованной площадке.

За условный репер был принят северо-западный угол шурфа. Глубина шурфа с учетом контрольного прокопа составила 0.8 м. После окончания работ шурф был рекультивирован.

Координаты СЗ угла шурфа в WGS-84:

N 59°36'21.84"

E 30° 5'43.33"

Стратиграфия

Под слоем дерна с включением битого кирпича мощностью до 0.05 м лежал почвенный слой коричневой супеси мощностью до 0.45 м. Ниже лежал материк – желтая глина, которая была прослежена на глубину 0.3 м.

Культурный слой не выявлен. Археологический материал отсутствует.

4.15. Шурф 14 (Илл. 219-223)

Шурф 14 размерами 1x1 м был заложен в крайней южной части п.Мыза-Ивановка, на расстоянии 28 м к ВЮВ от юго-восточного угла жилого дома по ул.Новая, 2, на ровной, задернованной площадке.

За условный репер был принят северо-западный угол шурфа. Глубина шурфа с учетом контрольного прокопа составила 0.6 м. После окончания работ шурф был рекультивирован.

Координаты СЗ угла шурфа в WGS-84:

N 59°35'56.53"

E 30° 5'17.11"

Стратиграфия

Под слоем дерна мощностью до 0.05 м лежал почвенный слой коричневой супеси мощностью до 0.25 м. Ниже лежал материк – желтая глина, которая была прослежена на глубину 0.2 м.

Культурный слой не выявлен. Археологический материал отсутствует.

ЗАКЛЮЧЕНИЕ

В апреле 2021 г. археологической экспедицией ООО «ПИРС» (руководитель А.А.Ситников) были проведены разведочные археологические работы земельном участке, предназначенном для размещения объекта «Распределительный газопровод по п. Мыза-Ивановка», расположенного в Гатчинском районе Ленинградской области.

Объект исследования находится в западной части Северо-Западного федерального округа на юго-западе Ленинградской области, в центральной части Гатчинского района, относится к Пудостьскому сельскому поселению. Объект обследования представляет собой трассу проектируемой линии газопровода, общей протяженностью 13.5 км, проходящую вдоль проезжей части основных улиц жилой части п.Мыза-Ивановка.

В восточной части п.Мыза-Ивановка трасса проходит в непосредственной близости от границ объекта культурного наследия федерального значения «Дом, в котором в 1802 г. родился архитектор Штакеншнейдер Андрей Иванович. Здесь бывали поэт Полонский Яков Петрович и теоретик революционного народничества Лавров Петр Лаврович». Вблизи ОКН был заложен археологический шурф.

Обязательные шурфы также были заложены в местах переходов трассы через р.Ижора, а также вблизи ее русла.

В целом, в ходе археологического обследования объекта был произведен визуальный осмотр территории с обязательной фотографической фиксацией, выполнены 14 (четырнадцать) археологических шурфа (шурфы 1-14) размерами 1x1 м общей площадью 14 м².

Археологическое обследование земельных участков выполнены в полном объеме исходя из технического задания к договору № 761-11513-19 от 01.11.19 г., согласно принятой научной полевой методике археологических исследований (Положение ОПИ ИА РАН №32 от 20.06.2018 г.).

В результате проведенных исследований какие-либо конструкции, культурные отложения, комплексы и археологический материал, представляющие историко-культурную ценность и отвечающие признакам объектов культурного (археологического) наследия, выявлены не были.

Руководитель работ



\ Ситников А.А. \

Вывод экспертизы

Экспертом сделан вывод о **возможности (положительное заключение)** проведения земляных, строительных, мелиоративных и (или) хозяйственных работ, предусмотренных статьей 25 Лесного кодекса Российской Федерации работ по использованию лесов и иных работ на земельном участке проектирования и строительства объекта «Распределительный газопровод по п. Мыза-Ивановка», расположенного в Гатчинском районе Ленинградской области, в связи с отсутствием выявленных объектов археологического наследия на указанном земельном участке, подлежащем воздействию земляных, строительных, мелиоративных и (или) хозяйственных работ, предусмотренных статьей 25 Лесного кодекса Российской Федерации работ по использованию лесов и иных работ.



В.Ю. Соболев
15 июня 2022 г.

Документ подписан усиленной квалифицированной цифровой подписью в соответствии с п. 22 Положения о Государственной историко-культурной экспертизе, утвержденного постановлением Правительства от 15 июля 2009 г. № 569.

Перечень приложений к заключению экспертизы:

Приложение 1. Источники и литература;

Приложение 2. Список иллюстраций; Альбом иллюстраций;

Приложение 3. Копия Разрешительной документации на право проведения археологических работ; Копии документов об аттестации Государственного эксперта;

Приложение 4. Копия Договора и Технического задания к Договору на проведение работ;

Приложение 5. Сведения о квалификации трудовых ресурсов.

Приложение 6. Копии документов, предоставленных Заказчиком.

ПРИЛОЖЕНИЕ № 1

к Акту государственной историко-культурной экспертизы земельного участка, подлежащего воздействию земляных, строительных, мелиоративных и (или) хозяйственных работ, предусмотренных статьей 25 Лесного кодекса Российской Федерации работ по использованию лесов (за исключением работ, указанных в пунктах 3, 4 и 7 части 1 статьи 25 Лесного кодекса Российской Федерации) и иных работ в случае, если федеральный орган охраны объектов культурного наследия и орган охраны объектов культурного наследия субъекта Российской Федерации не имеют данных об отсутствии на указанных землях объектов археологического наследия, включенных в реестр, и выявленных объектов археологического наследия (земельный участок проектирования и строительство объекта «Распределительный газопровод по п. Мыза-Ивановка»)

Источники и литература

СПИСОК ИСТОЧНИКОВ И ЛИТЕРАТУРЫ

1. *Лебедев Г. С.* Археологические памятники Ленинградской области. Л., 1977.
2. *Седов В. В.* Финно-угры и балты в эпоху Средневековья / Археология СССР. М., 1987.
3. *Седов В. В.* Восточные славяне в VI–XIII веках / Археология СССР. М., 1989.
4. Северная Русь и ее соседи в эпоху раннего Средневековья. Л., 1982.
5. *Рябинин Е. А.* Финно-угорские племена в составе Древней Руси. СПб., 1997.
6. *Рябинин Е. А.* Водская земля Великого Новгорода. СПб., 2001.
7. *Дегтярев А. Я.* Русская деревня в XV–XVII вв.: Очерки сельского расселения. Л., 1980.
8. *Мусин А. Е.* Христианизация Новгородской земли в IX–XIV веках. Погребальный обряд и христианские древности. СПб., 2002.
9. *Сарессало Л.* Ингерманландия: рассказ о народах и культуре Ингерманландии. СПб. Тампере, 2003.
10. История и культура Ленинградской земли с древнейших времен до наших дней. СПб., 2006.
11. *Матузова В. И., Назарова Е. Л.* Крестоносцы и Русь. Конец XII – 1270 г. М., 2002.
12. *Янин В. Л.* Средневековый Новгород: Очерки археологии и истории. М., 2004.
13. *Селин А. А.* Историческая география Новгородской земли. СПб., 2003.
14. Прибалтийско-финские народы России. М., 2003.
15. *Лебедев Г. С.* Эпоха викингов в Северной Европе и на Руси. СПб., 2004.
16. Очерки исторической географии. Северо-Запад России. Славяне и финны. СПб., 2001.
17. *Селин А. А.* Новгородское общество в эпоху Смуты. СПб., 2008.
18. *Стасюк И.В.* Археологические памятники Гатчины и района. СПб – Гатчина, 2013.
18. *Шаскольский И. П.* Борьба Руси против крестоносной агрессии на берегах Балтики в XII–XIII вв. Л., 1978.
19. *Шаскольский И. П.* Борьба Руси за сохранение выхода к Балтийскому морю в XIV веке. Л., 1987.
20. Великий Новгород и средневековая Русь. М., 2009.

ПРИЛОЖЕНИЕ № 2

к Акту государственной историко-культурной экспертизы земельного участка, подлежащего воздействию земляных, строительных, мелиоративных и (или) хозяйственных работ, предусмотренных статьей 25 Лесного кодекса Российской Федерации работ по использованию лесов (за исключением работ, указанных в пунктах 3, 4 и 7 части 1 статьи 25 Лесного кодекса Российской Федерации) и иных работ в случае, если федеральный орган охраны объектов культурного наследия и орган охраны объектов культурного наследия субъекта Российской Федерации не имеют данных об отсутствии на указанных землях объектов археологического наследия, включенных в реестр, и выявленных объектов археологического наследия (земельный участок проектирования и строительство объекта «Распределительный газопровод по п. Мыза-Ивановка»)

Список иллюстраций

Альбом иллюстраций

СПИСОК ИЛЛЮСТРАЦИЙ

Илл.1. План-схема Ленинградской области с указанием Гатчинского района. Без масштаба.

Илл.2. План-схема Гатчинского района Ленинградской области с указанием Сусанинское сельское поселение. Без масштаба.

Илл.3. План-схема Гатчинского района Ленинградской области с указанием участка производства работ. Без масштаба.

Илл.4. Фрагмент карты Гатчинского района Ленинградской области (ГосГисЦентр) с указанием трассы обследования.

Илл.5. Фрагмент карты Гатчинского района Ленинградской области (ГосГисЦентр) с указанием трассы обследования.

Илл.6. Фрагмент карты Ингерманландии 1727 года с указанием трассы обследования.

Илл.7. Фрагмент топографической карты окрестностей Санкт-Петербурга Шуберта 1831 года с указанием трассы обследования.

Илл.8. Фрагмент топографической карты частей Санкт-Петербургской и Выборгской губерний 1869 года с указанием трассы обследования.

Илл.9. Фрагмент подробной топографической карты окрестностей Санкт-Петербурга. Верстовка 1870-1890 года с указанием трассы обследования.

Илл.10. Фрагмент карты окрестностей Петрограда, составленная Ю. Гашем 1915 года с указанием трассы обследования.

Илл.11. Фрагмент карты Немецкой аэрофотосъемки Ленинграда времён ВОВ 1939-1942 годов с указанием трассы обследования.

Илл.12. Ленинградская обл., Гатчинский р-н, д. Мыза-Ивановка-2021. Общий план работ. Используются материалы электронного ресурса SasPlanet. Дата обращения - июль 2021 года.

Илл.13. Ленинградская обл., Гатчинский р-н, д. Мыза-Ивановка-2021. Общий план работ. Используются материалы электронного ресурса SasPlanet. Дата обращения - июль 2021 года.

Илл.14. Ленинградская обл., Гатчинский р-н, д. Мыза-Ивановка-2021. Общий план работ на карте ГосГис Центра.

Илл.15. Ленинградская обл., Гатчинский р-н, д. Мыза-Ивановка-2021. Точка фотофиксации 1. Вид с Ю.

Илл.16. Ленинградская обл., Гатчинский р-н, д. Мыза-Ивановка-2021. Точка фотофиксации 2. Вид с Ю.

- Илл.17. Ленинградская обл., Гатчинский р-н, д. Мыза-Ивановка-2021. Точка фотофиксации 3. Вид с С.
- Илл.18. Ленинградская обл., Гатчинский р-н, д. Мыза-Ивановка-2021. Точка фотофиксации 3. Вид с ЮЗ.
- Илл.19. Ленинградская обл., Гатчинский р-н, д. Мыза-Ивановка-2021. Точка фотофиксации 3. Вид с СВ.
- Илл.20. Ленинградская обл., Гатчинский р-н, д. Мыза-Ивановка-2021. Точка фотофиксации 4. Вид с В.
- Илл.21. Ленинградская обл., Гатчинский р-н, д. Мыза-Ивановка-2021. Точка фотофиксации 5. Вид с ЮЗ.
- Илл.22. Ленинградская обл., Гатчинский р-н, д. Мыза-Ивановка-2021. Точка фотофиксации 5. Вид с Ю.
- Илл.23. Ленинградская обл., Гатчинский р-н, д. Мыза-Ивановка-2021. Точка фотофиксации 5. Вид с С.
- Илл.24. Ленинградская обл., Гатчинский р-н, д. Мыза-Ивановка-2021. Точка фотофиксации 6. Вид с С.
- Илл.25. Ленинградская обл., Гатчинский р-н, д. Мыза-Ивановка-2021. Точка фотофиксации 6. Вид с Ю.
- Илл.26. Ленинградская обл., Гатчинский р-н, д. Мыза-Ивановка-2021. Точка фотофиксации 7. Вид с ЮЗ.
- Илл.27. Ленинградская обл., Гатчинский р-н, д. Мыза-Ивановка-2021. Точка фотофиксации 7. Вид с СЗ.
- Илл.28. Ленинградская обл., Гатчинский р-н, д. Мыза-Ивановка-2021. Точка фотофиксации 8. Вид с Ю.
- Илл.29. Ленинградская обл., Гатчинский р-н, д. Мыза-Ивановка-2021. Точка фотофиксации 9. Вид с В.
- Илл.30. Ленинградская обл., Гатчинский р-н, д. Мыза-Ивановка-2021. Точка фотофиксации 9. Вид с С.
- Илл.31. Ленинградская обл., Гатчинский р-н, д. Мыза-Ивановка-2021. Точка фотофиксации 9. Вид с Ю.
- Илл.32. Ленинградская обл., Гатчинский р-н, д. Мыза-Ивановка-2021. Точка фотофиксации 10. Вид с С.
- Илл.33. Ленинградская обл., Гатчинский р-н, д. Мыза-Ивановка-2021. Точка фотофиксации 10. Вид с Ю.
- Илл.34. Ленинградская обл., Гатчинский р-н, д. Мыза-Ивановка-2021. Точка фотофиксации 11. Вид с СЗ.

Илл.71. Ленинградская обл., Гатчинский р-н, д. Мыза-Ивановка-2021. Точка фотофиксации 31. Вид с СВ.

Илл.72. Ленинградская обл., Гатчинский р-н, д. Мыза-Ивановка-2021. Точка фотофиксации 31. Вид с СЗ.

Илл.73. Ленинградская обл., Гатчинский р-н, д. Мыза-Ивановка-2021. Точка фотофиксации 32. Вид с ЮВ.

Илл.74. Ленинградская обл., Гатчинский р-н, д. Мыза-Ивановка-2021. Точка фотофиксации 32. Вид с ЮЮЗ.

Илл.75. Ленинградская обл., Гатчинский р-н, д. Мыза-Ивановка-2021. Точка фотофиксации 33. Вид с Ю.

Илл.76. Ленинградская обл., Гатчинский р-н, д. Мыза-Ивановка-2021. Точка фотофиксации 34. Вид с СЗ.

Илл.77. Ленинградская обл., Гатчинский р-н, д. Мыза-Ивановка-2021. Точка фотофиксации 34. Вид с ЮВ.

Илл.78. Ленинградская обл., Гатчинский р-н, д. Мыза-Ивановка-2021. Точка фотофиксации 34. Вид с ЮЗ.

Илл.79. Ленинградская обл., Гатчинский р-н, д. Мыза-Ивановка-2021. Точка фотофиксации 35. Вид с ССВ.

Илл.80. Ленинградская обл., Гатчинский р-н, д. Мыза-Ивановка-2021. Точка фотофиксации 35. Вид с ЮЮЗ.

Илл.81. Ленинградская обл., Гатчинский р-н, д. Мыза-Ивановка-2021. Точка фотофиксации 36. Вид с СЗ.

Илл.82. Ленинградская обл., Гатчинский р-н, д. Мыза-Ивановка-2021. Точка фотофиксации 36. Вид с ССВ.

Илл.83. Ленинградская обл., Гатчинский р-н, д. Мыза-Ивановка-2021. Точка фотофиксации 37. Вид с С.

Илл.84. Ленинградская обл., Гатчинский р-н, д. Мыза-Ивановка-2021. Точка фотофиксации 38. Вид с ЮЮЗ.

Илл.85. Ленинградская обл., Гатчинский р-н, д. Мыза-Ивановка-2021. Точка фотофиксации 39. Вид с СВ.

Илл.86. Ленинградская обл., Гатчинский р-н, д. Мыза-Ивановка-2021. Точка фотофиксации 39. Вид с ЮВ.

Илл.87. Ленинградская обл., Гатчинский р-н, д. Мыза-Ивановка-2021. Точка фотофиксации 40. Вид с ЮЗ.

Илл.88. Ленинградская обл., Гатчинский р-н, д. Мыза-Ивановка-2021. Точка фотофиксации 41. Вид с В.

Илл.89. Ленинградская обл., Гатчинский р-н, д. Мыза-Ивановка-2021. Точка фотофиксации 41. Вид с Ю.

Илл.90 Ленинградская обл., Гатчинский р-н, д. Мыза-Ивановка-2021. Точка фотофиксации 42. Вид с ЮЮВ.

Илл.91. Ленинградская обл., Гатчинский р-н, д. Мыза-Ивановка-2021. Точка фотофиксации 43. Вид с В.

Илл.92. Ленинградская обл., Гатчинский р-н, д. Мыза-Ивановка-2021. Точка фотофиксации 44. Вид с В.

Илл.93. Ленинградская обл., Гатчинский р-н, д. Мыза-Ивановка-2021. Точка фотофиксации 45. Вид с С.

Илл.94. Ленинградская обл., Гатчинский р-н, д. Мыза-Ивановка-2021. Точка фотофиксации 46. Вид с Ю.

Илл.95. Ленинградская обл., Гатчинский р-н, д. Мыза-Ивановка-2021. Точка фотофиксации 46. Вид с ЮВ.

Илл.96. Ленинградская обл., Гатчинский р-н, д. Мыза-Ивановка-2021. Точка фотофиксации 47. Вид с СЗ.

Илл.97. Ленинградская обл., Гатчинский р-н, д. Мыза-Ивановка-2021. Точка фотофиксации 47. Вид с ЮВ.

Илл.98. Ленинградская обл., Гатчинский р-н, д. Мыза-Ивановка-2021. Точка фотофиксации 47. Вид с ЮЮЗ.

Илл.99. Ленинградская обл., Гатчинский р-н, д. Мыза-Ивановка-2021. Точка фотофиксации 48. Вид с З.

Илл.100. Ленинградская обл., Гатчинский р-н, д. Мыза-Ивановка-2021. Точка фотофиксации 49. Вид с З.

Илл.101. Ленинградская обл., Гатчинский р-н, д. Мыза-Ивановка-2021. Точка фотофиксации 50. Вид с В.

Илл.102. Ленинградская обл., Гатчинский р-н, д. Мыза-Ивановка-2021. Точка фотофиксации 50. Вид с С.

Илл.103. Ленинградская обл., Гатчинский р-н, д. Мыза-Ивановка-2021. Точка фотофиксации 50. Вид с СЗ.

Илл.104. Ленинградская обл., Гатчинский р-н, д. Мыза-Ивановка-2021. Точка фотофиксации 51. Вид с Ю.

Илл.105. Ленинградская обл., Гатчинский р-н, д. Мыза-Ивановка-2021. Точка фотофиксации 52. Вид с ЮВ.

Илл.106. Ленинградская обл., Гатчинский р-н, д. Мыза-Ивановка-2021. Точка фотофиксации 52. Вид с ЮЗ.

Илл.107. Ленинградская обл., Гатчинский р-н, д. Мыза-Ивановка-2021. Точка фотофиксации 53. Вид с В.

Илл.108. Ленинградская обл., Гатчинский р-н, д. Мыза-Ивановка-2021. Точка фотофиксации 53. Вид с СЗ.

Илл.109. Ленинградская обл., Гатчинский р-н, д. Мыза-Ивановка-2021. Точка фотофиксации 53. Вид с ЮЗ.

Илл.110. Ленинградская обл., Гатчинский р-н, д. Мыза-Ивановка-2021. Точка фотофиксации 54. Вид с В.

Илл.111. Ленинградская обл., Гатчинский р-н, д. Мыза-Ивановка-2021. Точка фотофиксации 54. Вид с С.

Илл.112. Ленинградская обл., Гатчинский р-н, д. Мыза-Ивановка-2021. Точка фотофиксации 55. Вид с З.

Илл.113. Ленинградская обл., Гатчинский р-н, д. Мыза-Ивановка-2021. Точка фотофиксации 55. Вид с С.

Илл.114. Ленинградская обл., Гатчинский р-н, д. Мыза-Ивановка-2021. Точка фотофиксации 56. Вид с ЮВ.

Илл.115. Ленинградская обл., Гатчинский р-н, д. Мыза-Ивановка-2021. Точка фотофиксации 57. Вид с СЗ.

Илл.116. Ленинградская обл., Гатчинский р-н, д. Мыза-Ивановка-2021. Точка фотофиксации 57. Вид с ЮВ.

Илл.117. Ленинградская обл., Гатчинский р-н, д. Мыза-Ивановка-2021. Точка фотофиксации 58. Вид с СЗ.

Илл.118. Ленинградская обл., Гатчинский р-н, д. Мыза-Ивановка-2021. Точка фотофиксации 58. Вид с ЮВ.

Илл.119. Ленинградская обл., Гатчинский р-н, д. Мыза-Ивановка-2021. Точка фотофиксации 58. Вид с ЮЗ.

Илл.120. Ленинградская обл., Гатчинский р-н, д. Мыза-Ивановка-2021. Точка фотофиксации 58. Вид с СВ.

Илл.121. Ленинградская обл., Гатчинский р-н, д. Мыза-Ивановка-2021. Точка фотофиксации 59. Вид с СВ.

Илл.122. Ленинградская обл., Гатчинский р-н, д. Мыза-Ивановка-2021. Точка фотофиксации 59. Вид с СЗ.

Илл.123. Ленинградская обл., Гатчинский р-н, д. Мыза-Ивановка-2021. Точка фотофиксации 59. Вид с ЮЗ.

Илл.124. Ленинградская обл., Гатчинский р-н, д. Мыза-Ивановка-2021. Точка фотофиксации 60. Вид с СВ.

Илл.125. Ленинградская обл., Гатчинский р-н, д. Мыза-Ивановка-2021. Точка фотофиксации 60. Вид с СЗ.

Илл.126. Ленинградская обл., Гатчинский р-н, д. Мыза-Ивановка-2021. Точка фотофиксации 60. Вид с ЮЗ.

Илл.127. Ленинградская обл., Гатчинский р-н, д. Мыза-Ивановка-2021. Точка фотофиксации 61. Вид с СВ.

Илл.128. Ленинградская обл., Гатчинский р-н, д. Мыза-Ивановка-2021. Точка фотофиксации 61. Вид с СЗ.

Илл.129. Ленинградская обл., Гатчинский р-н, д. Мыза-Ивановка-2021. Точка фотофиксации 61. Вид с ЮВ.

Илл.130. Ленинградская обл., Гатчинский р-н, д. Мыза-Ивановка-2021. Точка фотофиксации 61. Вид с ЮЗ.

Илл.131. Ленинградская обл., Гатчинский р-н, д. Мыза-Ивановка-2021. Точка фотофиксации 62. Вид с С.

Илл.132. Ленинградская обл., Гатчинский р-н, д. Мыза-Ивановка-2021. Точка фотофиксации 62. Вид с СЗ.

Илл.133. Ленинградская обл., Гатчинский р-н, д. Мыза-Ивановка-2021. Точка фотофиксации 62. Вид с Ю.

Илл.134. Ленинградская обл., Гатчинский р-н, д. Мыза-Ивановка-2021. Точка фотофиксации 63. Вид с В.

Илл.135. Ленинградская обл., Гатчинский р-н, д. Мыза-Ивановка-2021. Точка фотофиксации 63. Вид с З.

Илл.136. Ленинградская обл., Гатчинский р-н, д. Мыза-Ивановка-2021. Точка фотофиксации 63. Вид с Ю.

Илл.137. Ленинградская обл., Гатчинский р-н, д. Мыза-Ивановка-2021. Точка фотофиксации 64. Вид с СЗ.

Илл.138. Ленинградская обл., Гатчинский р-н, д. Мыза-Ивановка-2021. Точка фотофиксации 64. Вид с Ю.

Илл.139. Ленинградская обл., Гатчинский р-н, д. Мыза-Ивановка-2021. Точка фотофиксации 65. Вид с С.

Илл.140. Ленинградская обл., Гатчинский р-н, д. Мыза-Ивановка-2021. Точка фотофиксации 65. Вид с СЗ.

Илл.141. Ленинградская обл., Гатчинский р-н, д. Мыза-Ивановка-2021. Точка фотофиксации 65. Вид с Ю.

Илл.142. Ленинградская обл., Гатчинский р-н, д. Мыза-Ивановка-2021. Точка фотофиксации 66. Вид с В.

Илл.143. Ленинградская обл., Гатчинский р-н, д. Мыза-Ивановка-2021. Точка фотофиксации 66. Вид с С.

Илл.144. Ленинградская обл., Гатчинский р-н, д. Мыза-Ивановка-2021. Точка фотофиксации 66. Вид с ЮЗ.

Илл.145. Ленинградская обл., Гатчинский р-н, д. Мыза-Ивановка-2021. Точка фотофиксации 67. Вид с ССВ.

Илл.146. Ленинградская обл., Гатчинский р-н, д. Мыза-Ивановка-2021. Точка фотофиксации 68. Вид с СЗ.

Илл.147. Ленинградская обл, Гатчинский р-н, д. Мыза-Ивановка-2021. Точка фотофиксации 69. Вид с З.

Илл.148. Ленинградская обл, Гатчинский р-н, д. Мыза-Ивановка-2021. Шурф 1. Месторасположение шурфа. Вид с Ю.

Илл.149. Ленинградская обл, Гатчинский р-н, д. Мыза-Ивановка-2021. Шурф 1. До начала работ. Вид с Ю.

Илл.150. Ленинградская обл, Гатчинский р-н, д. Мыза-Ивановка-2021. Шурф 1. Материк. Вид с Ю.

Илл.151. Ленинградская обл, Гатчинский р-н, д. Мыза-Ивановка-2021. Шурф 1. Стратиграфия. Вид с Ю.

Илл.152. Ленинградская обл, Гатчинский р-н, д. Мыза-Ивановка-2021. Шурф 1. Стратиграфия с контрольным прокопом. Вид с Ю.

Илл.153. Ленинградская обл, Гатчинский р-н, д. Мыза-Ивановка-2021. Шурф 1. Рекультивация. Вид с Ю.

Илл.154. Ленинградская обл, Гатчинский р-н, д. Мыза-Ивановка-2021. Шурф 2. Месторасположение шурфа. Вид с Ю.

Илл.155. Ленинградская обл, Гатчинский р-н, д. Мыза-Ивановка-2021. Шурф 2. До начала работ. Вид с Ю.

Илл.156. Ленинградская обл, Гатчинский р-н, д. Мыза-Ивановка-2021. Шурф 2. Материк. Вид с Ю.

Илл.157. Ленинградская обл, Гатчинский р-н, д. Мыза-Ивановка-2021. Шурф 2. Стратиграфия. Вид с Ю.

Илл.158. Ленинградская обл, Гатчинский р-н, д. Мыза-Ивановка-2021. Шурф 2. Стратиграфия с контрольным прокопом. Вид с Ю.

Илл.159. Ленинградская обл, Гатчинский р-н, д. Мыза-Ивановка-2021. Шурф 2. Рекультивация. Вид с Ю.

Илл.160. Ленинградская обл, Гатчинский р-н, д. Мыза-Ивановка-2021. Шурф 3. Месторасположение шурфа. Вид с Ю.

Илл.161. Ленинградская обл, Гатчинский р-н, д. Мыза-Ивановка-2021. Шурф 3. До начала работ. Вид с Ю.

Илл.162. Ленинградская обл, Гатчинский р-н, д. Мыза-Ивановка-2021. Шурф 3. Материк. Вид с Ю.

Илл.163. Ленинградская обл, Гатчинский р-н, д. Мыза-Ивановка-2021. Шурф 3. Стратиграфия. Вид с Ю.

Илл.164. Ленинградская обл, Гатчинский р-н, д. Мыза-Ивановка-2021. Шурф . Стратиграфия с контрольным прокопом. Вид с З.

Илл.165. Ленинградская обл, Гатчинский р-н, д. Мыза-Ивановка-2021. Шурф 3. Рекультивация. Вид с Ю.

Илл.166. Ленинградская обл, Гатчинский р-н, д. Мыза-Ивановка-2021. Шурф 4. Месторасположение шурфа. Вид с Ю.

Илл.167. Ленинградская обл, Гатчинский р-н, д. Мыза-Ивановка-2021. Шурф 4. До начала работ. Вид с Ю.

Илл.168. Ленинградская обл, Гатчинский р-н, д. Мыза-Ивановка-2021. Шурф 4. Материк. Вид с Ю.

Илл.169. Ленинградская обл, Гатчинский р-н, д. Мыза-Ивановка-2021. Шурф 4. Стратиграфия. Вид с Ю.

Илл.170. Ленинградская обл, Гатчинский р-н, д. Мыза-Ивановка-2021. Шурф 4. Стратиграфия с контрольным прокопом. Вид с Ю.

Илл.171. Ленинградская обл, Гатчинский р-н, д. Мыза-Ивановка-2021. Шурф 4. Рекультивация. Вид с Ю.

Илл.172. Ленинградская обл, Гатчинский р-н, д. Мыза-Ивановка-2021. Шурф 5. Месторасположение шурфа. Вид с Ю.

Илл.173. Ленинградская обл, Гатчинский р-н, д. Мыза-Ивановка-2021. Шурф 5. До начала работ. Вид с Ю.

Илл.174. Ленинградская обл, Гатчинский р-н, д. Мыза-Ивановка-2021. Шурф 5. Материк. Вид с Ю.

Илл.175. Ленинградская обл, Гатчинский р-н, д. Мыза-Ивановка-2021. Шурф 5. Материк. Вид с Ю.

Илл.176. Ленинградская обл, Гатчинский р-н, д. Мыза-Ивановка-2021. Шурф 5. Стратиграфия с контрольным прокопом. Вид с Ю.

Илл.177. Ленинградская обл, Гатчинский р-н, д. Мыза-Ивановка-2021. Шурф 5. Рекультивация. Вид с Ю.

Илл.178. Ленинградская обл, Гатчинский р-н, д. Мыза-Ивановка-2021. Шурф 6. Месторасположение шурфа. Вид с Ю.

Илл.179. Ленинградская обл, Гатчинский р-н, д. Мыза-Ивановка-2021. Шурф 6. До начала работ. Вид с Ю.

Илл.180. Ленинградская обл, Гатчинский р-н, д. Мыза-Ивановка-2021. Шурф 6. Материк. Вид с Ю.

Илл.181. Ленинградская обл, Гатчинский р-н, д. Мыза-Ивановка-2021. Шурф 6. Стратиграфия. Вид с Ю.

Илл.182. Ленинградская обл, Гатчинский р-н, д. Мыза-Ивановка-2021. Шурф 6. Стратиграфия с контрольным прокопом. Вид с Ю.

Илл.183. Ленинградская обл, Гатчинский р-н, д. Мыза-Ивановка-2021. Шурф 6. Рекультивация. Вид с Ю.

Илл.184. Ленинградская обл, Гатчинский р-н, д. Мыза-Ивановка-2021. Шурф 7. Месторасположение шурфа. Вид с Ю.

Илл.185. Ленинградская обл, Гатчинский р-н, д. Мыза-Ивановка-2021. Шурф 7. До начала работ. Вид с Ю.

Илл.186. Ленинградская обл, Гатчинский р-н, д. Мыза-Ивановка-2021. Шурф 7. Материк. Вид с Ю.

Илл.187. Ленинградская обл, Гатчинский р-н, д. Мыза-Ивановка-2021. Шурф 7. Стратиграфия с контрольным прокопом. Вид с Ю.

Илл.188. Ленинградская обл, Гатчинский р-н, д. Мыза-Ивановка-2021. Шурф 7. Рекультивация. Вид с Ю.

Илл.189. Ленинградская обл, Гатчинский р-н, д. Мыза-Ивановка-2021. Шурф 8. Месторасположение шурфа. Вид с Ю.

Илл.190. Ленинградская обл, Гатчинский р-н, д. Мыза-Ивановка-2021. Шурф 8. До начала работ. Вид с Ю.

Илл.191. Ленинградская обл, Гатчинский р-н, д. Мыза-Ивановка-2021. Шурф 8. Материк. Вид с Ю.

Илл.192. Ленинградская обл, Гатчинский р-н, д. Мыза-Ивановка-2021. Шурф 8. Стратиграфия с контрольным прокопом. Вид с Ю.

Илл.193. Ленинградская обл, Гатчинский р-н, д. Мыза-Ивановка-2021. Шурф 8. Рекультивация. Вид с Ю.

Илл.194. Ленинградская обл, Гатчинский р-н, д. Мыза-Ивановка-2021. Шурф 9. До Месторасположение шурфа. Вид с Ю.

Илл.195. Ленинградская обл, Гатчинский р-н, д. Мыза-Ивановка-2021. Шурф 9. До начала работ. Вид с Ю.

Илл.196. Ленинградская обл, Гатчинский р-н, д. Мыза-Ивановка-2021. Шурф 9. Материк. Вид с Ю.

Илл.197. Ленинградская обл, Гатчинский р-н, д. Мыза-Ивановка-2021. Шурф 9. Стратиграфия с контрольным прокопом. Вид с Ю.

Илл.198. Ленинградская обл, Гатчинский р-н, д. Мыза-Ивановка-2021. Шурф 9. Рекультивация. Вид с Ю.

Илл.199. Ленинградская обл, Гатчинский р-н, д. Мыза-Ивановка-2021. Шурф 10. Месторасположение шурфа. Вид с Ю.

Илл.200. Ленинградская обл, Гатчинский р-н, д. Мыза-Ивановка-2021. Шурф 10. До начала работ. Вид с Ю.

Илл.201. Ленинградская обл, Гатчинский р-н, д. Мыза-Ивановка-2021. Шурф 10. Материк. Вид с Ю.

Илл.202. Ленинградская обл, Гатчинский р-н, д. Мыза-Ивановка-2021. Шурф 10. Стратиграфия с контрольным прокопом. Вид с Ю.

Илл.203. Ленинградская обл, Гатчинский р-н, д. Мыза-Ивановка-2021. Шурф 10. Рекультивация. Вид с Ю.

Илл.204. Ленинградская обл, Гатчинский р-н, д. Мыза-Ивановка-2021. Шурф 11. Месторасположение шурфа. Вид с Ю.

Илл.205. Ленинградская обл, Гатчинский р-н, д. Мыза-Ивановка-2021. Шурф 11. До начала работ. Вид с Ю.

Илл.206. Ленинградская обл, Гатчинский р-н, д. Мыза-Ивановка-2021. Шурф 11. Материк. Вид с Ю.

Илл.207. Ленинградская обл, Гатчинский р-н, д. Мыза-Ивановка-2021. Шурф 11. Стратиграфия с контрольным прокопом. Вид с Ю.

Илл.208. Ленинградская обл, Гатчинский р-н, д. Мыза-Ивановка-2021. Шурф 11. Рекультивация. Вид с Ю.

Илл.209. Ленинградская обл, Гатчинский р-н, д. Мыза-Ивановка-2021. Шурф 12. Месторасположение шурфа. Вид с Ю.

Илл.210. Ленинградская обл, Гатчинский р-н, д. Мыза-Ивановка-2021. Шурф 12. До начала работ. Вид с Ю.

Илл.211. Ленинградская обл, Гатчинский р-н, д. Мыза-Ивановка-2021. Шурф 12. Материк. Вид с Ю.

Илл.212. Ленинградская обл, Гатчинский р-н, д. Мыза-Ивановка-2021. Шурф 12. Стратиграфия с контрольным прокопом. Вид с Ю.

Илл.213. Ленинградская обл, Гатчинский р-н, д. Мыза-Ивановка-2021. Шурф 12. Рекультивация. Вид с Ю.

Илл.214. Ленинградская обл, Гатчинский р-н, д. Мыза-Ивановка-2021. Шурф 13. Месторасположение шурфа. Вид с Ю.

Илл.215. Ленинградская обл, Гатчинский р-н, д. Мыза-Ивановка-2021. Шурф 13.
До начала работ. Вид с Ю.

Илл.216. Ленинградская обл, Гатчинский р-н, д. Мыза-Ивановка-2021. Шурф 13.
Материк. Вид с Ю.

Илл.217. Ленинградская обл, Гатчинский р-н, д. Мыза-Ивановка-2021. Шурф 13.
Стратиграфия с контрольным прокопом. Вид с Ю.

Илл.218. Ленинградская обл, Гатчинский р-н, д. Мыза-Ивановка-2021. Шурф 13.
Рекультивация. Вид с Ю.

Илл.219. Ленинградская обл, Гатчинский р-н, д. Мыза-Ивановка-2021. Шурф 14.
Месторасположение шурфа. Вид с Ю.

Илл.220. Ленинградская обл, Гатчинский р-н, д. Мыза-Ивановка-2021. Шурф 14.
До начала работ. Вид с Ю.

Илл.221. Ленинградская обл, Гатчинский р-н, д. Мыза-Ивановка-2021. Шурф 14.
Материк. Вид с Ю.

Илл.222. Ленинградская обл, Гатчинский р-н, д. Мыза-Ивановка-2021. Шурф 14.
Стратиграфия с контрольным прокопом. Вид с Ю.

Илл.223. Ленинградская обл, Гатчинский р-н, д. Мыза-Ивановка-2021. Шурф 14.
Рекультивация. Вид с Ю.

АЛЬБОМ ИЛЛЮСТРАЦИЙ



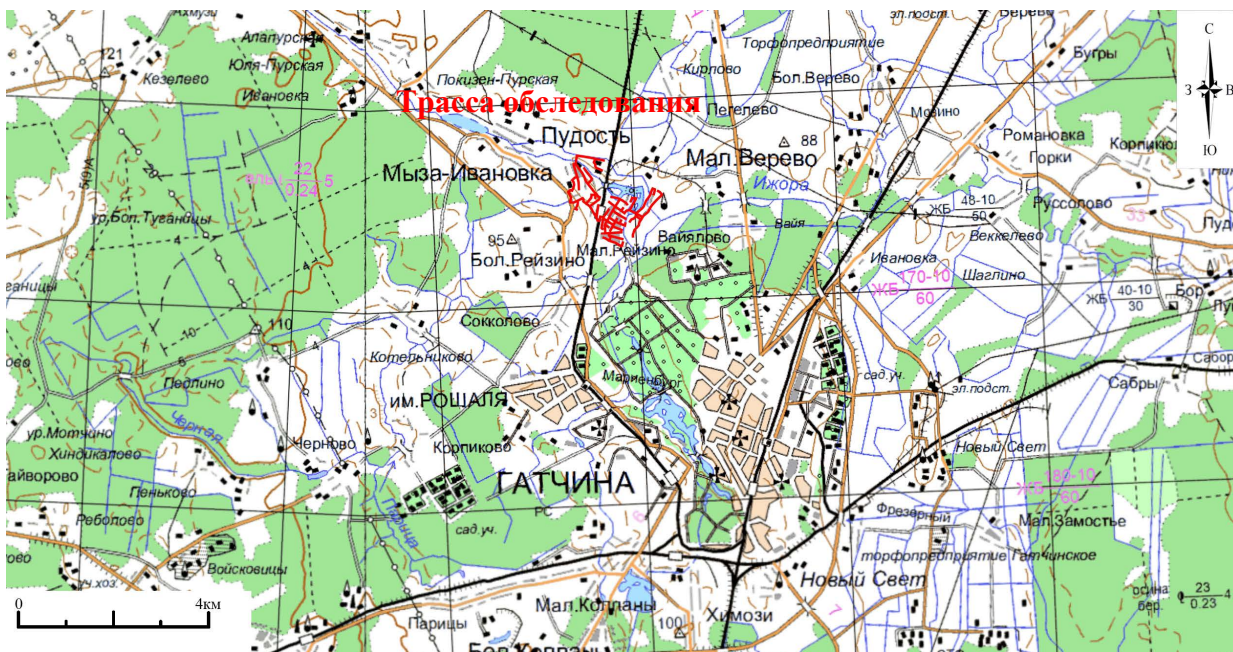
Илл.1. План-схема Ленинградской области с указанием Гатчинского района. Без масштаба.



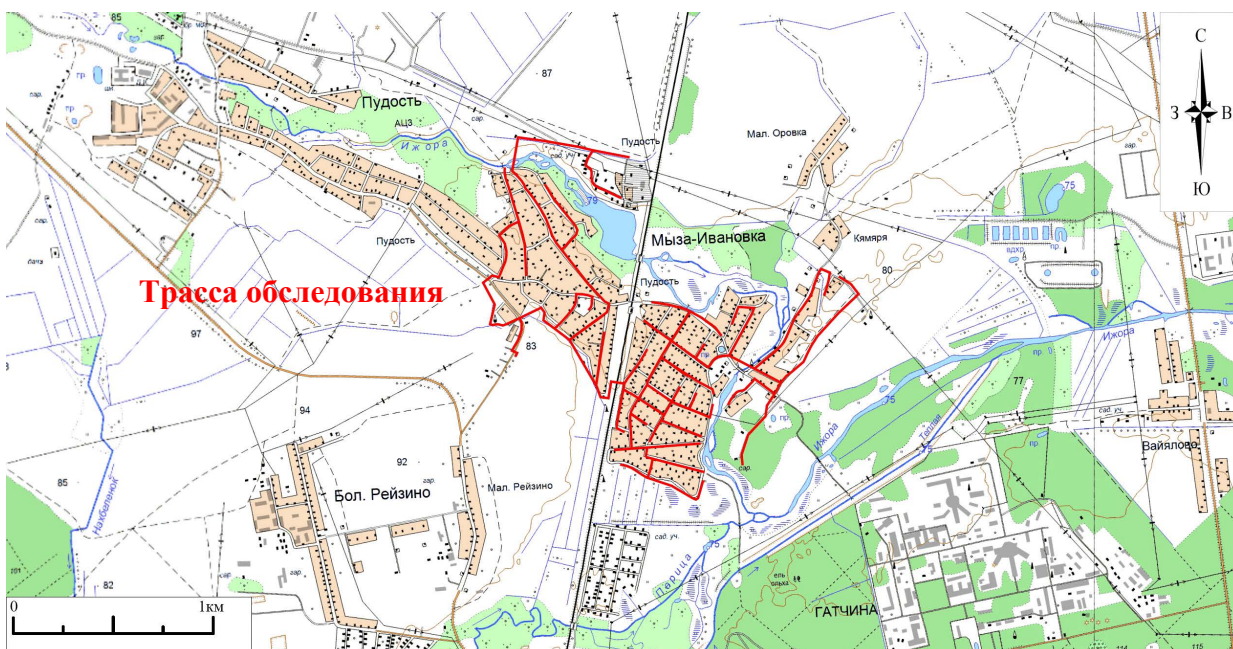
Илл.2. План-схема Гатчинского района Ленинградской области с указанием Пудостьское сельское поселение. Без масштаба.



Илл.3. План-схема Гатчинского района Ленинградской области с указанием участка производства работ. Без масштаба.



Илл.4. Фрагмент карты Гатчинского района Ленинградской области (ГосГисЦентр) с указанием трассы обследования.



Илл.5. Фрагмент карты Гатчинского района Ленинградской области (ГосГисЦентр) с указанием трассы обследования.



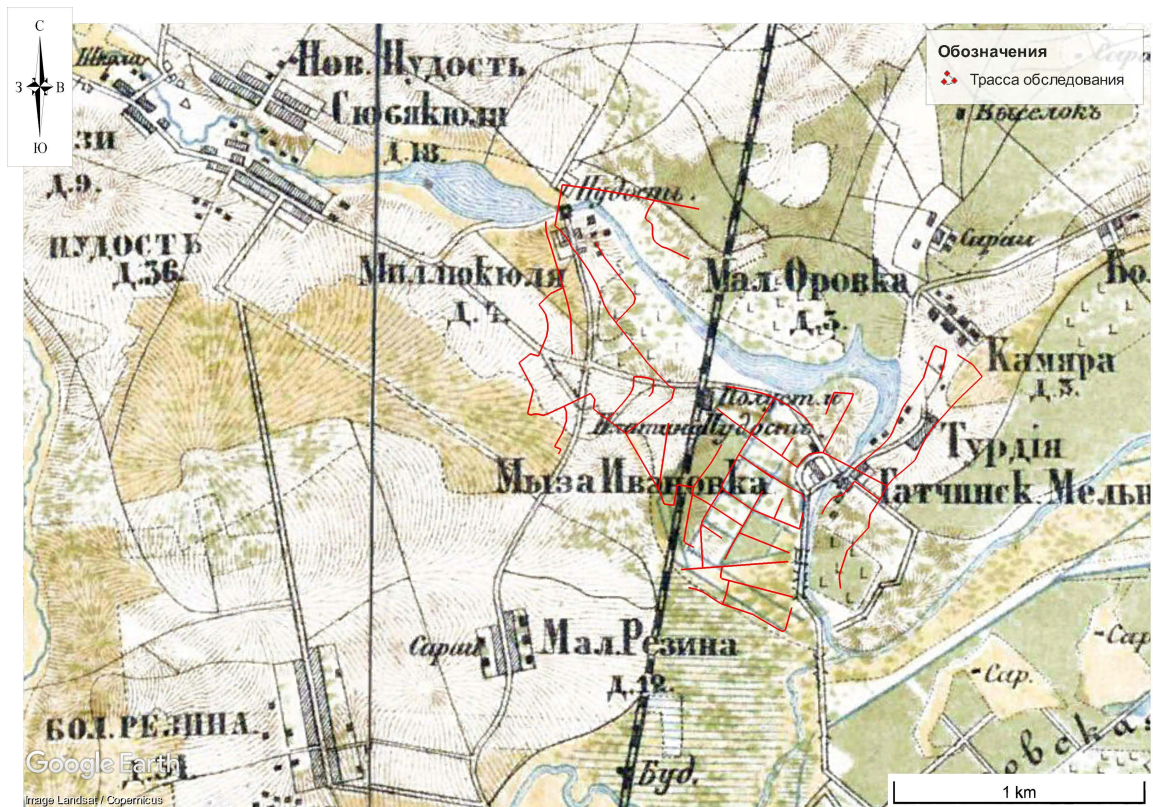
Илл.6. Фрагмент карты Ингерманландии 1727 года с указанием трассы обследования.



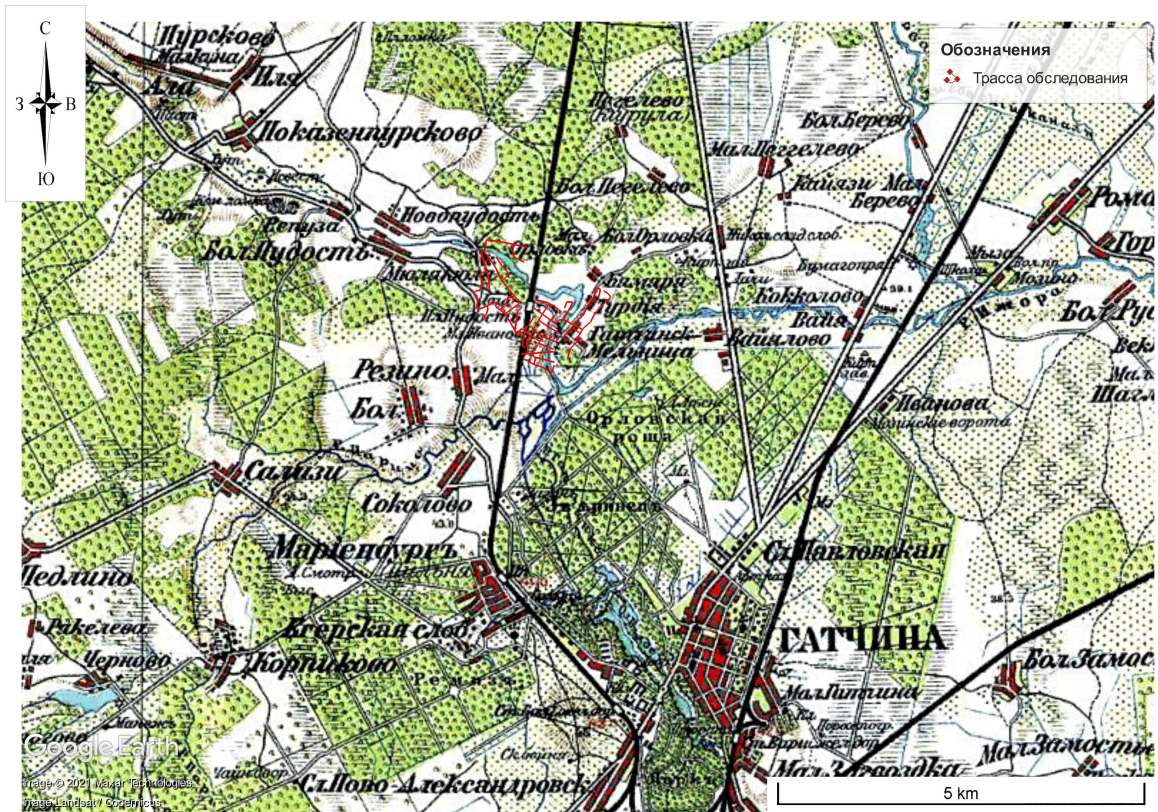
Илл.7. Фрагмент топографической карты окрестностей Санкт-Петербурга Шуберта 1831 года с указанием трассы обследования.



Илл.8. Фрагмент топографической карты частей Санкт-Петербургской и Выборгской губерний 1869 года с указанием трассы обследования.



Илл.9. Фрагмент подробной топографической карты окрестностей Санкт-Петербурга. Верстовка 1870-1890 года с указанием трассы обследования.



Илл.10. Фрагмент карты окрестностей Петрограда, составленная Ю. Гашем 1915 года с указанием трассы обследования.



Илл.11. Фрагмент карты Немецкой аэрофотосъемки Ленинграда времён ВОВ 1939-1942 годов с указанием трассы обследования.



Илл.12. Ленинградская обл., Гатчинский р-н, д. Мыза-Ивановка-2021. Общий план работ. Использваны материалы электронного ресурса SasPlanet. Дата обращения - июль 2021 года.



Илл.13. Ленинградская обл., Гатчинский р-н, д. Мыза-Ивановка-2021. Общий план работ. Использваны материалы электронного ресурса SasPlanet. Дата обращения - июль 2021 года.



Илл.14. Ленинградская обл., Гатчинский р-н, д. Мыза-Ивановка-2021. Общий план работ на карте ГосГис Центра.




Илл.15. Ленинградская обл., Гатчинский р-н, д. Мыза-Ивановка-2021. Точка фотофиксации 1. Вид с Ю.



Илл.16. Ленинградская обл., Гатчинский р-н, д. Мыза-Ивановка-2021. Точка фотофиксации 2. Вид с Ю.




Илл.17. Ленинградская обл., Гатчинский р-н, д. Мыза-Ивановка-2021. Точка фотофиксации 3. Вид с С.



Илл.18. Ленинградская обл., Гатчинский р-н, д. Мыза-Ивановка-2021. Точка фотофиксации 3. Вид с ЮЗ.



Илл.19. Ленинградская обл., Гатчинский р-н, д. Мыза-Ивановка-2021. Точка фотофиксации 3. Вид с СВ.




Илл.20. Ленинградская обл., Гатчинский р-н, д. Мыза-Ивановка-2021. Точка фотофиксации 4. Вид с В.



Илл.21. Ленинградская обл., Гатчинский р-н, д. Мыза-Ивановка-2021. Точка фотофиксации 5. Вид с ЮЗ.




Илл.22. Ленинградская обл., Гатчинский р-н, д. Мыза-Ивановка-2021. Точка фотофиксации 5. Вид с Ю.




Илл.23. Ленинградская обл, Гатчинский р-н, д. Мыза-Ивановка-2021. Точка фотофиксации 5. Вид с С.



Илл.24. Ленинградская обл, Гатчинский р-н, д. Мыза-Ивановка-2021. Точка фотофиксации 6. Вид с С.



Илл.25. Ленинградская обл, Гатчинский р-н, д. Мыза-Ивановка-2021. Точка фотофиксации 6. Вид с Ю.



Илл.26. Ленинградская обл, Гатчинский р-н, д. Мыза-Ивановка-2021. Точка фотофиксации 7. Вид с ЮЗ.




Илл.27. Ленинградская обл, Гатчинский р-н, д. Мыза-Ивановка-2021. Точка фотофиксации 7. Вид с СЗ.



Илл.28. Ленинградская обл, Гатчинский р-н, д. Мыза-Ивановка-2021. Точка фотофиксации 8. Вид с Ю.



Илл.29. Ленинградская обл, Гатчинский р-н, д. Мыза-Ивановка-2021. Точка фотофиксации 9. Вид с В.



Илл.30. Ленинградская обл, Гатчинский р-н, д. Мыза-Ивановка-2021. Точка фотофиксации 9. Вид с С.



Илл.31. Ленинградская обл, Гатчинский р-н, д. Мыза-Ивановка-2021. Точка фотофиксации 9. Вид с Ю.



Илл.32. Ленинградская обл, Гатчинский р-н, д. Мыза-Ивановка-2021. Точка фотофиксации 10. Вид с С.



Илл.33. Ленинградская обл, Гатчинский р-н, д. Мыза-Ивановка-2021. Точка фотофиксации 10. Вид с Ю.



Илл.34. Ленинградская обл, Гатчинский р-н, д. Мыза-Ивановка-2021. Точка фотофиксации 11. Вид с СЗ.




Илл.35. Ленинградская обл, Гатчинский р-н, д. Мыза-Ивановка-2021. Точка фотофиксации 11. Вид с Ю.




Илл.36. Ленинградская обл, Гатчинский р-н, д. Мыза-Ивановка-2021. Точка фотофиксации 12. Вид с СЗ.



Илл.37. Ленинградская обл, Гатчинский р-н, д. Мыза-Ивановка-2021. Точка фотофиксации 13. Вид с СВ.




Илл.38. Ленинградская обл, Гатчинский р-н, д. Мыза-Ивановка-2021. Точка фотофиксации 13. Вид с ЮВ.



Илл.39. Ленинградская обл, Гатчинский р-н, д. Мыза-Ивановка-2021. Точка фотофиксации 13. Вид с ЮЗ.



Илл.40. Ленинградская обл, Гатчинский р-н, д. Мыза-Ивановка-2021. Точка фотофиксации 14. Вид с ЮВ.




Илл.41. Ленинградская обл, Гатчинский р-н, д. Мыза-Ивановка-2021. Точка фотофиксации 15. Вид с ЮВ.




Илл.42. Ленинградская обл, Гатчинский р-н, д. Мыза-Ивановка-2021. Точка фотофиксации 16. Вид с С.



Илл.43. Ленинградская обл, Гатчинский р-н, д. Мыза-Ивановка-2021. Точка фотофиксации 16. Вид с ЮВВ.



Илл.44. Ленинградская обл, Гатчинский р-н, д. Мыза-Ивановка-2021. Точка фотофиксации 17. Вид с С.



Илл.45. Ленинградская обл, Гатчинский р-н, д. Мыза-Ивановка-2021. Точка фотофиксации 18. Вид с В.



Илл.46. Ленинградская обл, Гатчинский р-н, д. Мыза-Ивановка-2021. Точка фотофиксации 18. Вид с С.



Илл.47. Ленинградская обл, Гатчинский р-н, д. Мыза-Ивановка-2021. Точка фотофиксации 19. Вид с СЗ.




Илл.48. Ленинградская обл, Гатчинский р-н, д. Мыза-Ивановка-2021. Точка фотофиксации 19. Вид с ЮВ.



Илл.49. Ленинградская обл, Гатчинский р-н, д. Мыза-Ивановка-2021. Точка фотофиксации 19. Вид с ЮЗ.



Илл.50. Ленинградская обл, Гатчинский р-н, д. Мыза-Ивановка-2021. Точка фотофиксации 20. Вид с СЗ.



Илл.51. Ленинградская обл, Гатчинский р-н, д. Мыза-Ивановка-2021. Точка фотофиксации 20. Вид с ЮВ.



Илл.52. Ленинградская обл, Гатчинский р-н, д. Мыза-Ивановка-2021. Точка фотофиксации 20. Вид с ЮЗ.



Илл.53. Ленинградская обл, Гатчинский р-н, д. Мыза-Ивановка-2021. Точка фотофиксации 21. Вид с С.



Илл.54. Ленинградская обл, Гатчинский р-н, д. Мыза-Ивановка-2021. Точка фотофиксации 22. Вид с СЗ.



Илл.55. Ленинградская обл, Гатчинский р-н, д. Мыза-Ивановка-2021. Точка фотофиксации 22. Вид с Ю.



Илл.56. Ленинградская обл, Гатчинский р-н, д. Мыза-Ивановка-2021. Точка фотофиксации 22. Вид с ЮВ.



Илл.57. Ленинградская обл, Гатчинский р-н, д. Мыза-Ивановка-2021. Точка фотофиксации 23. Вид с В.




Илл.58. Ленинградская обл, Гатчинский р-н, д. Мыза-Ивановка-2021. Точка фотофиксации 23. Вид с Ю.



Илл.59. Ленинградская обл, Гатчинский р-н, д. Мыза-Ивановка-2021. Точка фотофиксации 24. Вид с З.



Илл.60. Ленинградская обл, Гатчинский р-н, д. Мыза-Ивановка-2021. Точка фотофиксации 24. Вид с С.



Илл.61. Ленинградская обл, Гатчинский р-н, д. Мыза-Ивановка-2021. Точка фотофиксации 25. Вид с В.



Илл.62. Ленинградская обл, Гатчинский р-н, д. Мыза-Ивановка-2021. Точка фотофиксации 26. Вид с В.



Илл.63. Ленинградская обл, Гатчинский р-н, д. Мыза-Ивановка-2021. Точка фотофиксации 26. Вид с З.



Илл.64. Ленинградская обл, Гатчинский р-н, д. Мыза-Ивановка-2021. Точка фотофиксации 26. Вид с С.



Илл.65. Ленинградская обл, Гатчинский р-н, д. Мыза-Ивановка-2021. Точка фотофиксации 27. Вид с В.



Илл.66. Ленинградская обл, Гатчинский р-н, д. Мыза-Ивановка-2021. Точка фотофиксации 27. Вид с С.



Илл.67. Ленинградская обл, Гатчинский р-н, д. Мыза-Ивановка-2021. Точка фотофиксации 28. Вид с С.



Илл.68. Ленинградская обл, Гатчинский р-н, д. Мыза-Ивановка-2021. Точка фотофиксации 28. Вид с Ю.



Илл.69. Ленинградская обл, Гатчинский р-н, д. Мыза-Ивановка-2021. Точка фотофиксации 29. Вид с В.



Илл.70. Ленинградская обл, Гатчинский р-н, д. Мыза-Ивановка-2021. Точка фотофиксации 30. Вид с ЮЗ.



Илл.71. Ленинградская обл, Гатчинский р-н, д. Мыза-Ивановка-2021. Точка фотофиксации 31. Вид с СВ.



Илл.72. Ленинградская обл, Гатчинский р-н, д. Мыза-Ивановка-2021. Точка фотофиксации 31. Вид с СЗ.



Илл.73. Ленинградская обл, Гатчинский р-н, д. Мыза-Ивановка-2021. Точка фотофиксации 32. Вид с ЮВ.



Илл.74. Ленинградская обл, Гатчинский р-н, д. Мыза-Ивановка-2021. Точка фотофиксации 32. Вид с ЮЮЗ.



Илл.75. Ленинградская обл, Гатчинский р-н, д. Мыза-Ивановка-2021. Точка фотофиксации 33. Вид с Ю.




Илл.76. Ленинградская обл, Гатчинский р-н, д. Мыза-Ивановка-2021. Точка фотофиксации 34. Вид с СЗ.



Илл.77. Ленинградская обл, Гатчинский р-н, д. Мыза-Ивановка-2021. Точка фотофиксации 34. Вид с ЮВ.



Илл.78. Ленинградская обл, Гатчинский р-н, д. Мыза-Ивановка-2021. Точка фотофиксации 34. Вид с ЮЗ.



Илл.79. Ленинградская обл, Гатчинский р-н, д. Мыза-Ивановка-2021. Точка фотофиксации 35. Вид с ССВ.



Илл.80. Ленинградская обл, Гатчинский р-н, д. Мыза-Ивановка-2021. Точка фотофиксации 35. Вид с ЮЮЗ.



Илл.81. Ленинградская обл, Гатчинский р-н, д. Мыза-Ивановка-2021. Точка фотофиксации 36. Вид с СЗ.



Илл.82. Ленинградская обл, Гатчинский р-н, д. Мыза-Ивановка-2021. Точка фотофиксации 36. Вид с ССВ.



Илл.83. Ленинградская обл, Гатчинский р-н, д. Мыза-Ивановка-2021. Точка фотофиксации 37. Вид с С.



Илл.84. Ленинградская обл, Гатчинский р-н, д. Мыза-Ивановка-2021. Точка фотофиксации 38. Вид с ЮЮЗ.



Илл.85. Ленинградская обл, Гатчинский р-н, д. Мыза-Ивановка-2021. Точка фотофиксации 39. Вид с СВ.



Илл.86. Ленинградская обл, Гатчинский р-н, д. Мыза-Ивановка-2021. Точка фотофиксации 39. Вид с ЮВ.



Илл.87. Ленинградская обл, Гатчинский р-н, д. Мыза-Ивановка-2021. Точка фотофиксации 40. Вид с ЮЗ.



Илл.88. Ленинградская обл, Гатчинский р-н, д. Мыза-Ивановка-2021. Точка фотофиксации 41. Вид с В.



Илл.89. Ленинградская обл, Гатчинский р-н, д. Мыза-Ивановка-2021. Точка фотофиксации 41. Вид с Ю.



Илл..90 Ленинградская обл, Гатчинский р-н, д. Мыза-Ивановка-2021. Точка фотофиксации 42. Вид с ЮЮВ.



Илл.91. Ленинградская обл, Гатчинский р-н, д. Мыза-Ивановка-2021. Точка фотофиксации 43. Вид с В.



Илл.92. Ленинградская обл, Гатчинский р-н, д. Мыза-Ивановка-2021. Точка фотофиксации 44. Вид с В.



Илл.93. Ленинградская обл, Гатчинский р-н, д. Мыза-Ивановка-2021. Точка фотофиксации 45. Вид с С.



Илл.94. Ленинградская обл, Гатчинский р-н, д. Мыза-Ивановка-2021. Точка фотофиксации 46. Вид с Ю.



Илл.95. Ленинградская обл, Гатчинский р-н, д. Мыза-Ивановка-2021. Точка фотофиксации 46. Вид с ЮВ.



Илл.96. Ленинградская обл, Гатчинский р-н, д. Мыза-Ивановка-2021. Точка фотофиксации 47. Вид с СЗ.



Илл.97. Ленинградская обл, Гатчинский р-н, д. Мыза-Ивановка-2021. Точка фотофиксации 47. Вид с ЮВ.



Илл.98. Ленинградская обл, Гатчинский р-н, д. Мыза-Ивановка-2021. Точка фотофиксации 47. Вид с ЮЮЗ.



Илл.99. Ленинградская обл, Гатчинский р-н, д. Мыза-Ивановка-2021. Точка фотофиксации 48. Вид с 3.



Илл.100. Ленинградская обл, Гатчинский р-н, д. Мыза-Ивановка-2021. Точка фотофиксации 49. Вид с 3.




Илл.101. Ленинградская обл, Гатчинский р-н, д. Мыза-Ивановка-2021. Точка фотофиксации 50. Вид с В.



Илл.102. Ленинградская обл, Гатчинский р-н, д. Мыза-Ивановка-2021. Точка фотофиксации 50. Вид с С.



Илл.103. Ленинградская обл, Гатчинский р-н, д. Мыза-Ивановка-2021. Точка фотофиксации 50. Вид с СЗ.




Илл.104. Ленинградская обл, Гатчинский р-н, д. Мыза-Ивановка-2021. Точка фотофиксации 51. Вид с Ю.



Илл.105. Ленинградская обл, Гатчинский р-н, д. Мыза-Ивановка-2021. Точка фотофиксации 52. Вид с ЮВ.




Илл.106. Ленинградская обл, Гатчинский р-н, д. Мыза-Ивановка-2021. Точка фотофиксации 52. Вид с ЮЗ.



Илл.107. Ленинградская обл, Гатчинский р-н, д. Мыза-Ивановка-2021. Точка фотофиксации 53. Вид с В.



Илл.108. Ленинградская обл, Гатчинский р-н, д. Мыза-Ивановка-2021. Точка фотофиксации 53. Вид с СЗ.



Илл.109. Ленинградская обл, Гатчинский р-н, д. Мыза-Ивановка-2021. Точка фотофиксации 53. Вид с ЮЗ.



Илл.110. Ленинградская обл, Гатчинский р-н, д. Мыза-Ивановка-2021. Точка фотофиксации 54. Вид с В.



Илл.111. Ленинградская обл, Гатчинский р-н, д. Мыза-Ивановка-2021. Точка фотофиксации 54. Вид с С.



Илл.112. Ленинградская обл, Гатчинский р-н, д. Мыза-Ивановка-2021. Точка фотофиксации 55. Вид с З.



Илл.113. Ленинградская обл, Гатчинский р-н, д. Мыза-Ивановка-2021. Точка фотофиксации 55. Вид с С.



Илл.114. Ленинградская обл, Гатчинский р-н, д. Мыза-Ивановка-2021. Точка фотофиксации 56. Вид с ЮВ.



Илл.115. Ленинградская обл, Гатчинский р-н, д. Мыза-Ивановка-2021. Точка фотофиксации 57. Вид с СЗ.



Илл.116. Ленинградская обл, Гатчинский р-н, д. Мыза-Ивановка-2021. Точка фотофиксации 57. Вид с ЮВ.



Илл.117. Ленинградская обл, Гатчинский р-н, д. Мыза-Ивановка-2021. Точка фотофиксации 58. Вид с СЗ.



Илл.118. Ленинградская обл, Гатчинский р-н, д. Мыза-Ивановка-2021. Точка фотофиксации 58. Вид с ЮВ.



Илл.119. Ленинградская обл, Гатчинский р-н, д. Мыза-Ивановка-2021. Точка фотофиксации 58. Вид с ЮЗ.



Илл.120. Ленинградская обл, Гатчинский р-н, д. Мыза-Ивановка-2021. Точка фотофиксации 58. Вид с СВ.



Илл.121. Ленинградская обл, Гатчинский р-н, д. Мыза-Ивановка-2021. Точка фотофиксации 59. Вид с СВ.



Илл.122. Ленинградская обл, Гатчинский р-н, д. Мыза-Ивановка-2021. Точка фотофиксации 59. Вид с СЗ.



Илл.123. Ленинградская обл, Гатчинский р-н, д. Мыза-Ивановка-2021. Точка фотофиксации 59. Вид с ЮЗ.




Илл.124. Ленинградская обл, Гатчинский р-н, д. Мыза-Ивановка-2021. Точка фотофиксации 60. Вид с СВ.




Илл.125. Ленинградская обл, Гатчинский р-н, д. Мыза-Ивановка-2021. Точка фотофиксации 60. Вид с СЗ.



Илл.126. Ленинградская обл, Гатчинский р-н, д. Мыза-Ивановка-2021. Точка фотофиксации 60. Вид с ЮЗ.



Илл.127. Ленинградская обл, Гатчинский р-н, д. Мыза-Ивановка-2021. Точка фотофиксации 61. Вид с СВ.



Илл.128. Ленинградская обл, Гатчинский р-н, д. Мыза-Ивановка-2021. Точка фотофиксации 61. Вид с СЗ.



Илл.129. Ленинградская обл, Гатчинский р-н, д. Мыза-Ивановка-2021. Точка фотофиксации 61. Вид с ЮВ.




Илл.130. Ленинградская обл, Гатчинский р-н, д. Мыза-Ивановка-2021. Точка фотофиксации 61. Вид с ЮЗ.



Илл.131. Ленинградская обл, Гатчинский р-н, д. Мыза-Ивановка-2021. Точка фотофиксации 62. Вид с С.



Илл.132. Ленинградская обл, Гатчинский р-н, д. Мыза-Ивановка-2021. Точка фотофиксации 62. Вид с СЗ.



Илл.133. Ленинградская обл, Гатчинский р-н, д. Мыза-Ивановка-2021. Точка фотофиксации 62. Вид с Ю.



Илл.134. Ленинградская обл, Гатчинский р-н, д. Мыза-Ивановка-2021. Точка фотофиксации 63. Вид с В.



Илл.135. Ленинградская обл, Гатчинский р-н, д. Мыза-Ивановка-2021. Точка фотофиксации 63. Вид с З.



Илл.136. Ленинградская обл, Гатчинский р-н, д. Мыза-Ивановка-2021. Точка фотофиксации 63. Вид с Ю.



Илл.137. Ленинградская обл, Гатчинский р-н, д. Мыза-Ивановка-2021. Точка фотофиксации 64. Вид с СЗ.



Илл.138. Ленинградская обл, Гатчинский р-н, д. Мыза-Ивановка-2021. Точка фотофиксации 64. Вид с Ю.



Илл.139. Ленинградская обл, Гатчинский р-н, д. Мыза-Ивановка-2021. Точка фотофиксации 65. Вид с С.



Илл.140. Ленинградская обл, Гатчинский р-н, д. Мыза-Ивановка-2021. Точка фотофиксации 65. Вид с СЗ.



Илл.141. Ленинградская обл, Гатчинский р-н, д. Мыза-Ивановка-2021. Точка фотофиксации 65. Вид с Ю.



Илл.142. Ленинградская обл, Гатчинский р-н, д. Мыза-Ивановка-2021. Точка фотофиксации 66. Вид с В.



Илл.143. Ленинградская обл, Гатчинский р-н, д. Мыза-Ивановка-2021. Точка фотофиксации 66. Вид с С.



Илл.144. Ленинградская обл, Гатчинский р-н, д. Мыза-Ивановка-2021. Точка фотофиксации 66. Вид с ЮЗ.



Илл.145. Ленинградская обл, Гатчинский р-н, д. Мыза-Ивановка-2021. Точка фотофиксации 67. Вид с ССВ.



Илл.146. Ленинградская обл, Гатчинский р-н, д. Мыза-Ивановка-2021. Точка фотофиксации 68. Вид с СЗ.



Илл.147. Ленинградская обл, Гатчинский р-н, д. Мыза-Ивановка-2021. Точка фотофиксации 69. Вид с З.



Илл.148. Ленинградская обл, Гатчинский р-н, д. Мыза-Ивановка-2021. Шурф 1. Месторасположение шурфа. Вид с Ю.



Илл.149. Ленинградская обл, Гатчинский р-н, д. Мыза-Ивановка-2021. Шурф 1. До начала работ. Вид с Ю.



Илл.150. Ленинградская обл, Гатчинский р-н, д. Мыза-Ивановка-2021. Шурф 1. Материк. Вид с Ю.



Илл.151. Ленинградская обл, Гатчинский р-н, д. Мыза-Ивановка-2021. Шурф 1.
Стратиграфия. Вид с Ю.



Илл.152. Ленинградская обл, Гатчинский р-н, д. Мыза-Ивановка-2021. Шурф 1.
Стратиграфия с контрольным прокопом. Вид с Ю.



Илл.153. Ленинградская обл, Гатчинский р-н, д. Мыза-Ивановка-2021. Шурф 1.
Рекультивация. Вид с Ю.



Илл.154. Ленинградская обл, Гатчинский р-н, д. Мыза-Ивановка-2021. Шурф 2.
Месторасположение шурфа. Вид с Ю.



Илл.155. Ленинградская обл, Гатчинский р-н, д. Мыза-Ивановка-2021. Шурф 2. До начала работ. Вид с Ю.



Илл.156. Ленинградская обл, Гатчинский р-н, д. Мыза-Ивановка-2021. Шурф 2. Материк. Вид с Ю.



Илл.157. Ленинградская обл, Гатчинский р-н, д. Мыза-Ивановка-2021. Шурф 2.
Стратиграфия. Вид с Ю.



Илл.158. Ленинградская обл, Гатчинский р-н, д. Мыза-Ивановка-2021. Шурф 2.
Стратиграфия с контрольным прокопом. Вид с Ю.



Илл.159. Ленинградская обл, Гатчинский р-н, д. Мыза-Ивановка-2021. Шурф 2.
Рекультивация. Вид с Ю.



Илл.160. Ленинградская обл, Гатчинский р-н, д. Мыза-Ивановка-2021. Шурф 3.
Месторасположение шурфа. Вид с Ю.



Илл.161. Ленинградская обл, Гатчинский р-н, д. Мыза-Ивановка-2021. Шурф 3. До начала работ. Вид с Ю.



Илл.162. Ленинградская обл, Гатчинский р-н, д. Мыза-Ивановка-2021. Шурф 3. Материк. Вид с Ю.



Илл.163. Ленинградская обл, Гатчинский р-н, д. Мыза-Ивановка-2021. Шурф 3.
Стратификация. Вид с Ю.



Илл.164. Ленинградская обл, Гатчинский р-н, д. Мыза-Ивановка-2021. Шурф .
Стратификация с контрольным прокопом. Вид с З.



Илл.165. Ленинградская обл, Гатчинский р-н, д. Мыза-Ивановка-2021. Шурф 3.
Рекультивация. Вид с Ю.



Илл.166. Ленинградская обл, Гатчинский р-н, д. Мыза-Ивановка-2021. Шурф 4.
Месторасположение шурфа. Вид с Ю.



Илл.167. Ленинградская обл, Гатчинский р-н, д. Мыза-Ивановка-2021. Шурф 4. До начала работ. Вид с Ю.



Илл.168. Ленинградская обл, Гатчинский р-н, д. Мыза-Ивановка-2021. Шурф 4. Материк. Вид с Ю.



Илл.169. Ленинградская обл, Гатчинский р-н, д. Мыза-Ивановка-2021. Шурф 4.
Стратиграфия. Вид с Ю.



Илл.170. Ленинградская обл, Гатчинский р-н, д. Мыза-Ивановка-2021. Шурф 4.
Стратиграфия с контрольным прокопом. Вид с Ю.



Илл.171. Ленинградская обл, Гатчинский р-н, д. Мыза-Ивановка-2021. Шурф 4.
Рекультивация. Вид с Ю.



Илл.172. Ленинградская обл, Гатчинский р-н, д. Мыза-Ивановка-2021. Шурф 5.
Месторасположение шурфа. Вид с Ю.



Илл.173. Ленинградская обл, Гатчинский р-н, д. Мыза-Ивановка-2021. Шурф 5. До начала работ. Вид с Ю.



Илл.174. Ленинградская обл, Гатчинский р-н, д. Мыза-Ивановка-2021. Шурф 5. Материк. Вид с Ю.



Илл.175. Ленинградская обл, Гатчинский р-н, д. Мыза-Ивановка-2021. Шурф 5. Материк.
Вид с Ю.



Илл.176. Ленинградская обл, Гатчинский р-н, д. Мыза-Ивановка-2021. Шурф 5.
Стратиграфия с контрольным прокопом. Вид с Ю.



Илл.177. Ленинградская обл, Гатчинский р-н, д. Мыза-Ивановка-2021. Шурф 5.
Рекультивация. Вид с Ю.



Илл.178. Ленинградская обл, Гатчинский р-н, д. Мыза-Ивановка-2021. Шурф 6.
Месторасположение шурфа. Вид с Ю.



Илл.179. Ленинградская обл, Гатчинский р-н, д. Мыза-Ивановка-2021. Шурф 6. До начала работ. Вид с Ю.



Илл.180. Ленинградская обл, Гатчинский р-н, д. Мыза-Ивановка-2021. Шурф 6. Материк. Вид с Ю.



Илл.181. Ленинградская обл, Гатчинский р-н, д. Мыза-Ивановка-2021. Шурф 6.
Стратиграфия. Вид с Ю.



Илл.182. Ленинградская обл, Гатчинский р-н, д. Мыза-Ивановка-2021. Шурф 6.
Стратиграфия с контрольным прокопом. Вид с Ю.



Илл.183. Ленинградская обл, Гатчинский р-н, д. Мыза-Ивановка-2021. Шурф 6.
Рекультивация. Вид с Ю.



Илл.184. Ленинградская обл, Гатчинский р-н, д. Мыза-Ивановка-2021. Шурф 7.
Месторасположение шурфа. Вид с Ю.



Илл.185. Ленинградская обл, Гатчинский р-н, д. Мыза-Ивановка-2021. Шурф 7. До начала работ. Вид с Ю.



Илл.186. Ленинградская обл, Гатчинский р-н, д. Мыза-Ивановка-2021. Шурф 7. Материк. Вид с Ю.



Илл.187. Ленинградская обл, Гатчинский р-н, д. Мыза-Ивановка-2021. Шурф 7.
Стратиграфия с контрольным прокопом. Вид с Ю.



Илл.188. Ленинградская обл, Гатчинский р-н, д. Мыза-Ивановка-2021. Шурф 7.
Рекультивация. Вид с Ю.



Илл.189. Ленинградская обл, Гатчинский р-н, д. Мыза-Ивановка-2021. Шурф 8.
Месторасположение шурфа. Вид с Ю.



Илл.190. Ленинградская обл, Гатчинский р-н, д. Мыза-Ивановка-2021. Шурф 8. До начала работ. Вид с Ю.



Илл.191. Ленинградская обл, Гатчинский р-н, д. Мыза-Ивановка-2021. Шурф 8. Материк.
Вид с Ю.



Илл.192. Ленинградская обл, Гатчинский р-н, д. Мыза-Ивановка-2021. Шурф 8.
Стратификация с контрольным прокопом. Вид с Ю.



Илл.193. Ленинградская обл, Гатчинский р-н, д. Мыза-Ивановка-2021. Шурф 8.
Рекультивация. Вид с Ю.



Илл.194. Ленинградская обл, Гатчинский р-н, д. Мыза-Ивановка-2021. Шурф 9. До
Месторасположение шурфа. Вид с Ю.



Илл.195. Ленинградская обл, Гатчинский р-н, д. Мыза-Ивановка-2021. Шурф 9. До начала работ. Вид с Ю.



Илл.196. Ленинградская обл, Гатчинский р-н, д. Мыза-Ивановка-2021. Шурф 9. Материк. Вид с Ю.



Илл.197. Ленинградская обл, Гатчинский р-н, д. Мыза-Ивановка-2021. Шурф 9.
Стратиграфия с контрольным прокопом. Вид с Ю.



Илл.198. Ленинградская обл, Гатчинский р-н, д. Мыза-Ивановка-2021. Шурф 9.
Рекультивация. Вид с Ю.



Илл.199. Ленинградская обл, Гатчинский р-н, д. Мыза-Ивановка-2021. Шурф 10. Месторасположение шурфа. Вид с Ю.



Илл.200.Ленинградская обл, Гатчинский р-н, д. Мыза-Ивановка-2021. Шурф 10. До начала работ. Вид с Ю.



Илл.201. Ленинградская обл, Гатчинский р-н, д. Мыза-Ивановка-2021. Шурф 10. Материк.
Вид с Ю.



Илл.202. Ленинградская обл, Гатчинский р-н, д. Мыза-Ивановка-2021. Шурф 10.
Стратиграфия с контрольным прокопом. Вид с Ю.



Илл.203. Ленинградская обл, Гатчинский р-н, д. Мыза-Ивановка-2021. Шурф 10.
Рекультивация. Вид с Ю.



Илл.204. Ленинградская обл, Гатчинский р-н, д. Мыза-Ивановка-2021. Шурф 11.
Месторасположение шурфа. Вид с Ю.



Илл.205. Ленинградская обл, Гатчинский р-н, д. Мыза-Ивановка-2021. Шурф 11. До начала работ. Вид с Ю.



Илл.206. Ленинградская обл, Гатчинский р-н, д. Мыза-Ивановка-2021. Шурф 11. Материк. Вид с Ю.



Илл.207. Ленинградская обл, Гатчинский р-н, д. Мыза-Ивановка-2021. Шурф 11.
Стратиграфия с контрольным прокопом. Вид с Ю.



Илл.208. Ленинградская обл, Гатчинский р-н, д. Мыза-Ивановка-2021. Шурф 11.
Рекультивация. Вид с Ю.



Илл.209. Ленинградская обл, Гатчинский р-н, д. Мыза-Ивановка-2021. Шурф 12.
Месторасположение шурфа. Вид с Ю.



Илл.210. Ленинградская обл, Гатчинский р-н, д. Мыза-Ивановка-2021. Шурф 12.
До начала работ. Вид с Ю.



Илл.211. Ленинградская обл, Гатчинский р-н, д. Мыза-Ивановка-2021. Шурф 12. Материк. Вид с Ю.



Илл.212. Ленинградская обл, Гатчинский р-н, д. Мыза-Ивановка-2021. Шурф 12. Стратиграфия с контрольным прокопом. Вид с Ю.



Илл.213. Ленинградская обл, Гатчинский р-н, д. Мыза-Ивановка-2021. Шурф 12.
Рекультивация. Вид с Ю.



Илл.214. Ленинградская обл, Гатчинский р-н, д. Мыза-Ивановка-2021. Шурф 13.
Месторасположение шурфа. Вид с Ю.



Илл.215. Ленинградская обл, Гатчинский р-н, д. Мыза-Ивановка-2021. Шурф 13. До начала работ. Вид с Ю.



Илл.216. Ленинградская обл, Гатчинский р-н, д. Мыза-Ивановка-2021. Шурф 13. Материк. Вид с Ю.



Илл.217. Ленинградская обл, Гатчинский р-н, д. Мыза-Ивановка-2021. Шурф 13.
Стратиграфия с контрольным прокопом. Вид с Ю.



Илл.218. Ленинградская обл, Гатчинский р-н, д. Мыза-Ивановка-2021. Шурф 13.
Рекультивация. Вид с Ю.



Илл.219. Ленинградская обл, Гатчинский р-н, д. Мыза-Ивановка-2021. Шурф 14. Месторасположение шурфа. Вид с Ю.



Илл.220. Ленинградская обл, Гатчинский р-н, д. Мыза-Ивановка-2021. Шурф 14. До начала работ. Вид с Ю.



Илл.221. Ленинградская обл, Гатчинский р-н, д. Мыза-Ивановка-2021. Шурф 14. Материк.
Вид с Ю.



Илл.222. Ленинградская обл, Гатчинский р-н, д. Мыза-Ивановка-2021. Шурф
14. Стратиграфия с контрольным прокопом. Вид с Ю.



Илл.223. Ленинградская обл, Гатчинский р-н, д. Мыза-Ивановка-2021. Шурф 14. Рекультивация. Вид с Ю.

ПРИЛОЖЕНИЕ № 3

к Акту государственной историко-культурной экспертизы земельного участка, подлежащего воздействию земляных, строительных, мелиоративных и (или) хозяйственных работ, предусмотренных статьей 25 Лесного кодекса Российской Федерации работ по использованию лесов (за исключением работ, указанных в пунктах 3, 4 и 7 части 1 статьи 25 Лесного кодекса Российской Федерации) и иных работ в случае, если федеральный орган охраны объектов культурного наследия и орган охраны объектов культурного наследия субъекта Российской Федерации не имеют данных об отсутствии на указанных землях объектов археологического наследия, включенных в реестр, и выявленных объектов археологического наследия (земельный участок проектирования и строительство объекта «Распределительный газопровод по п. Мыза-Ивановка»)

Копия Разрешительной документации на право проведения археологических работ

Копии документов об аттестации Государственного эксперта



Министерство культуры Российской Федерации

ОТКРЫТЫЙ ЛИСТ

№ 0284-2021

Настоящий открытый лист выдан:

Ситникову Александру Александровичу

паспорт 2805 № 707731

(серия номер паспорта)

на право проведения археологических полевых работ
в зоне строительства межпоселкового газопровода от ГРС «Труд» с отводами на
пос. Зиматицы, дер. Чирковицы со строительством распределительных сетей
в Волосовском районе; распределительных газопроводов в дер. Большие Поля
в Станцевском районе; по дер. Черново; по дер. Корпиково; по пос. Мыза-Ивановка;
для газоснабжения по дер. Ст. Низковицы в Гатчинском районе Ленинградской
области.

На основании открытого листа

Ситников Александр Александрович

(Ф.И.О)

имеет право проводить следующие археологические полевые работы:
археологические разведки с осуществлением локальных земляных работ на указанной
территории в целях выявления объектов археологического наследия, уточнения сведений
о них и планирования мероприятий по обеспечению их сохранности.

Передоверие права на проведение археологических полевых работ по данному открытому
листу другому лицу запрещается.

Срок действия открытого листа: с 05 апреля 2021 г. по 31 декабря 2021 г.

Дата принятия решения о предоставлении открытого листа: 05 апреля 2021 г.

Первый заместитель Министра

(подпись)

Дата 05 апреля 2021 г.

(подпись)
С.Г.Обрывални
(Ф.И.О)
М.П.

022238



МИНИСТЕРСТВО КУЛЬТУРЫ
РОССИЙСКОЙ ФЕДЕРАЦИИ

ПРИКАЗ

с/п. 9 июля 2021

Москва

№ *451/19*

**Об аттестации экспертов по проведению государственной
историко-культурной экспертизе**

В соответствии с Федеральным законом от 25 июня 2002 г. № 73-ФЗ «Об объектах культурного наследия (памятниках истории и культуры народов Российской Федерации), пунктом 9 Положения о государственной историко-культурной экспертизе, утвержденного постановлением Правительства Российской Федерации от 15 июля 2009 г. № 569, Положением о порядке аттестации экспертов по проведению государственной историко-культурной экспертизе, утвержденным приказом Минкультуры России от 26 августа 2010 г. № 563 (в редакции приказа Минкультуры России от 17 октября 2011 г. № 1003), руководствуясь Положением об аттестационной комиссии Минкультуры России, утвержденным приказом Минкультуры России от 29 декабря 2011 г. № 1274, протоколами заседания аттестационной комиссии Министерства культуры Российской Федерации по аттестации экспертов по проведению государственной историко-культурной экспертизе от 26 октября 2021 г. и от 27 октября 2021 г. и р а в к а з а ю:

1. Аттестовать экспертов по проведению государственной историко-культурной экспертизе согласно приложению к настоящему приказу.

2. Департаменту государственной охраны культурного наследия (Р.А.Рыбаков) обеспечить размещение информации об аттестованных экспертах на официальном сайте Минкультуры России в сети Интернет.

3. Контроль за исполнением настоящего приказа оставляю за собой.

Первый заместитель Министра



С.И. Оборваткин

Приложение
к приказу Министерства культуры
Российской Федерации
от 09.09.2021 г.
№ 1409

Аттестационные эксперты по проведению
государственной историко-культурной экспертизы

№	Фамилия, имя, отчество сокращенно	Решение о присвоении статуса аттестационного эксперта:
1.	Баранцев Михаил Анатолевич	<ul style="list-style-type: none"> - недвижимые объекты культурного наследия в целях обеспечения целостности включенных данных объектов в реестр; - документы, обеспечивающие включение объектов культурного наследия в реестр; - документы, обеспечивающие изменение категории историко-культурного значения объектов культурного наследия.
2.	Васютин Олег Николаевич	<ul style="list-style-type: none"> - недвижимые объекты культурного наследия в целях обеспечения целостности включенных данных объектов в реестр; - документы, обеспечивающие включение объектов культурного наследия в реестр; - проектная документация на проведение работ по сохранению объектов культурного наследия; - документация или разделы документации, обеспечивающие меры по обеспечению сохранности объектов культурного наследия, включенного в реестр, недвижимого объекта культурного наследия либо объекта, обладающего признаками объекта культурного наследия, при проведении земляных, геологических, хозяйственных работ, указанных в статье 30 Федерального закона от 25.06.2002 № 73-ФЗ «Об объектах культурного наследия (памятниках истории и культуры) народов Российской Федерации» (далее – Федеральный закон) работ по использованию лесов и иных работ в границах территории объекта культурного наследия либо на земельном участке, непосредственно связанном с земельным участком в границах территории объектов культурного наследия.

28 Сакюлен
Владислав
Ворышев

хозяйственных работ, указанных в статье 30 Федерального закона работ по использованию лесов и иных работ в границах территории объекта культурного наследия либо на земельном участке, непосредственно связанном с земельным участком в границах территории объекта культурного наследия.

- выключенные объекты культурного наследия и после их включения в Единый государственный реестр объектов культурного наследия;

- документы, обосновывающие включение объектов культурного наследия в реестр;

- документы, обосновывающие исключение объектов культурного наследия из реестра;

- планы, подлежащие воздействию земляных, строительных, мелиоративных, хозяйственных работ, предусмотренных статьей 25 Лесного кодекса Российской Федерации работ по использованию лесов на исключенном работ, указанных в пунктах 3, 4 и 7 части 1 статьи 25 Лесного кодекса Российской Федерации и иных работ, в случае, если указанные земли расположены в границах территорий, утвержденных в соответствии с пунктом 34.2 пункта 1 статьи 9 Федерального закона;

- документация или разделы документации, обосновывающие меры по обеспечению сохранности объекта культурного наследия, включенного в реестр, выделенного объекта культурного наследия либо объекта, обладающего признаками объекта культурного наследия, при проведении земляных, мелиоративных, хозяйственных работ, указанных в статье 30 Федерального закона работ по использованию лесов и иных работ в границах территории объекта культурного наследия либо на земельном участке, непосредственно связанном с земельным участком в границах территории объекта культурного наследия;

- документация, в исключенном научные отчеты о выполненных археологических полевых работах, содержащая результаты исследований, и сведениями с которыми определяется наличие или отсутствие объектов, обладающих признаками объекта культурного наследия, на земельных участках, подлежащих воздействию земляных, строительных, мелиоративных, хозяйственных работ, указанных в статье 30 Федерального закона работ по использованию лесов и иных работ

ПРИЛОЖЕНИЕ № 4

к Акту государственной историко-культурной экспертизы земельного участка, подлежащего воздействию земляных, строительных, мелиоративных и (или) хозяйственных работ, предусмотренных статьей 25 Лесного кодекса Российской Федерации работ по использованию лесов (за исключением работ, указанных в пунктах 3, 4 и 7 части 1 статьи 25 Лесного кодекса Российской Федерации) и иных работ в случае, если федеральный орган охраны объектов культурного наследия и орган охраны объектов культурного наследия субъекта Российской Федерации не имеют данных об отсутствии на указанных землях объектов археологического наследия, включенных в реестр, и выявленных объектов археологического наследия (земельный участок проектирования и строительство объекта «Распределительный газопровод по п. Мыза-Ивановка»)

**Копия Договора и Технического задания
к Договору на проведение работ**

г. Санкт-Петербург

«01» 11 2019г.

Общество с ограниченной ответственностью «Проектно-исследовательский регион в строительстве», именуемое в дальнейшем «Исполнитель», в лице генерального директора Носовой Татьяны Валерьевны, действующего на основании Устава, с одной стороны, и

Акционерное общество «Газпром газораспределение Ленинградская область», именуемое в дальнейшем «Заказчик», в лице заместителя генерального директора по капитальному строительству и инвестициям Кимуровой Натальи Викторовны, действующего на основании доверенности №58-04 от 09 апреля 2019 г., с другой стороны, вместе именуемые «Сторонами», заключили настоящий договор (далее – Договор) о нижеследующем:

1. Предмет Договора

1.1. Исполнитель обязуется на основании заявок Заказчика выполнить работы, указанные в Приложении № 1 к настоящему Договору, на объектах, указанных в Приложении № 1 к настоящему Договору, а Заказчик принять и оплатить результаты выполненных работ.

1.2. Технические и другие требования к работам, являющимся предметом настоящего Договора, в соответствии с которыми Исполнитель обязуется их выполнять, изложены в Техническом задании (Приложение № 1 к настоящему Договору).

2. Цена Договора и порядок оплаты

2.1. Общая стоимость работ по настоящему договору составляет 12 351 778,66 руб. (Двенадцать миллионов триста пятьдесят одна тысяча семьсот семьдесят восемь) рублей 66 копеек, НДС не облагается.

2.2. Стоимость работ по каждому объекту определяется согласно Техническому заданию (Приложение № 1 к Техническому заданию к настоящему Договору) и указывается в Заявке на выполнение работ (Приложение № 2 к настоящему Договору).

2.3. Стоимость работ по договору включает компенсацию всех издержек Исполнителя и причитающегося ему вознаграждение.

2.4. Оплата выполненных работ осуществляется путем перечисления денежных средств на расчетный счет Исполнителя, указанный в настоящем Договоре, в следующем порядке в течение 10-ти банковских дней после подписания акта приема-передачи выполненных работ.

2.5. Основанием для осуществления расчетов являются оформленные в соответствии с условиями настоящего Договора акты приема-передачи выполненных работ и выставленные Заказчику счета.

2.6. Датой оплаты считается дата списания денежных средств с расчетного счета Заказчика.

2.7. Стороны пришли к соглашению о том, что предусмотренный настоящим договором порядок расчетов не является коммерческим кредитом. Положения п.1 ст.317.1 Гражданского кодекса Российской Федерации к отношениям сторон не применяются.

3. Права и обязанности Сторон

3.1. Исполнитель обязан:

3.1.1. В согласованные сроки и качественно выполнять работы, предусмотренные настоящим Договором.

3.1.2. Нести полную ответственность за качество выполняемых работ по настоящему Договору.

3.1.3. Информировать Заказчика о ходе выполнения работ, с предоставлением пообъектного отчета.

3.1.4. Исполнить полученные в ходе проведения работ указания Заказчика, если такие указания не противоречат условиям настоящего Договора и не представляют собой вмешательство в оперативно-хозяйственную деятельность Исполнителя.

3.1.5. В случаях, предусмотренных действующим законодательством, Исполнитель, в целях выполнения работ по настоящему Договору, обязан согласовать с исполнительными органами государственной власти или органами местного самоуправления документы (материалы) и (или) передать их в указанные органы.

3.1.6. Исполнитель не вправе передавать результаты выполненных работ по настоящему Договору и иным образом разглашать его содержание третьим лицам без письменного согласия Заказчика.

3.1.7. Исполнитель обязан письменно предупредить Заказчика обо всех не зависящих от него обстоятельствах, которые создают невозможность завершения выполняемых работ по настоящему Договору, в срок не более 3 календарных дней с даты возникновения данных обстоятельств, при этом Исполнитель освобождается от ответственности за нарушение сроков сдачи выполненных работ.

3.1.8. Письменно информировать Заказчика за 5 календарных дней до начала предполагаемой сдачи-приема выполненных работ о готовности к сдаче.

3.1.9. При завершении работ по каждой заявке и после информирования об этом Заказчика, Исполнитель предоставляет Заказчику Акт о приеме выполненных работ, с приложением к нему документов, предусмотренных Техническим заданием (Приложение № 1 к настоящему Договору).

3.1.10. В случае привлечения к выполнению работ по настоящему Договору субподрядчика (соисполнителя), Исполнитель обязан в течение 1 (одного) рабочего дня с даты заключения договора с субподрядчиком направить Заказчику по электронной почте psc@szar.govt-icsovl.ru копию заключенного договора с обязательным указанием наименования субподрядчика, фирменного наименования субподрядчика, места нахождения субподрядчика, ИНН субподрядчика, предмета и цены договора, принадлежности субподрядчика к числу субъектов малого или среднего предпринимательства.

Исполнитель не обязан привлекать к исполнению договора субподрядчиков (соисполнителей) из числа субъектов малого или среднего предпринимательства.

3.2. Исполнитель имеет право:

3.2.1. Требовать оплаты результатов выполненных работ в соответствии с условиями настоящего Договора.

3.3. Заказчик обязан:

3.3.1. Требовать от Исполнителя устранения недостатков выполненных работ.

3.3.2. Оказывать содействие Исполнителю в выполнении работ по настоящему Договору, обеспечить доступ на объекты, в отношении которых Исполнитель будет проводить работы.

3.3.3. Принять выполненные работы и оплатить их Исполнителю в порядке и на условиях, предусмотренных настоящим Договором.

3.3.4. Немедленно информировать Исполнителя обо всех изменениях, которые могут повлиять на выполнение работ по настоящему Договору.

3.4. Заказчик вправе:

3.4.1. Осуществлять текущий контроль и надзор за деятельностью Исполнителя по выполнению условий настоящего Договора, запрашивать необходимую информацию или документацию, связанную с выполнением работ.

3.4.2. Если Исполнитель не приступает своевременно к исполнению настоящего Договора, нарушает промежуточные сроки, либо выполняет работу настолько медленно, что окончание её к сроку становится явно невозможным, а также не предоставляет Заказчику информацию, предусмотренную п. 3.1.3. настоящего договора, Заказчик вправе отказаться от исполнения настоящего Договора.

3.4.3. В любое время, до сдачи ему результатов выполненных работ, отказаться от исполнения настоящего Договора, уплатив Исполнителю часть установленной цены пропорционально части работы, выполненной до получения извещения Исполнителем об отказе Заказчика от исполнения настоящего Договора.

3.4.4. Отказаться в приемке работ, если в силу какого-либо причин Исполнитель не правомочен их выполнять.

3.4.5. Отказаться от оплаты выполненных работ, не согласованных с Заказчиком.

3.4.6. Требовать от Исполнителя безвозмездного устранения недостатков результата выполненной работы, выявленных при его принятии, в 15-дневный срок с момента его предоставления Заказчиком, либо в случае обнаружения недостатков, которые не могут быть устранены Исполнителем, отказаться от приемки выполненных работ, либо устранить недостатки своими силами или поручить выполнение обязательств третьим лицам за счет Исполнителя.

3.4.7. Принять результаты работ в случае досрочного выполнения работ Исполнителем.

4. Прием-передача результатов выполняемых работ

4.1. После выполнения работ ИСПОЛНИТЕЛЬ направляет в адрес ЗАКАЗЧИКА подписанный Акт приема-передачи выполненных работ (Приложение № 3 к настоящему Договору, далее - Акт) в двух экземплярах.

4.2. ЗАКАЗЧИК в течение 10 (десяти) дней со дня получения Акта приема-передачи работ обязан направить ИСПОЛНИТЕЛЮ подписанный Акт или мотивированный отказ от приемки работ с указанием перечня необходимых доработок и сроков их выполнения.

4.3. Течение срока выполнения работ по отдельной заявке, установленного в Приложении № 1 к договору, не приостанавливается в связи с исправлением недостатков (выполнением доработок).

4.4. В случае досрочного выполнения работ ЗАКАЗЧИК вправе досрочно принять и оплатить работы.

5. Порядок и сроки выполнения работ по Договору

5.1. Исполнитель выполняет работы по заявкам Заказчика в порядке и в сроки, указанные в Техническом задании (Приложение № 1 к настоящему Договору).

5.2. Сроки сдачи результатов выполненных работ могут быть увеличены по соглашению Сторон исключительно в случае:

- задержка выдачи документов (материалов) исполнительными органами государственной власти или органами местного самоуправления более чем на 10 календарных дней после окончания срока, установленного для рассмотрения (согласования) документов (материалов) в указанных органах;
- вступления в действие нормативных правовых актов, которые изменяют требования к выполняемым работам либо влекут за собой необходимость проведения дополнительных работ.

6. Обязательства непреодолимой силы

6.1. Стороны освобождаются от ответственности за неисполнение или ненадлежащее исполнение обязательств по настоящему Договору, если исполнение оказалось невозможным вследствие обстоятельств непреодолимой силы (форс-мажор), возникших после заключения Договора, а именно: стихийные бедствия; военные действия; революции; изменения в законодательстве или принятие к исполнению нормативных ведомственных актов, препятствующих или делающих невозможным исполнение обязательств по настоящему Договору.

6.2. Сторона, для которой содалась невозможность исполнения обязательств по настоящему Договору, обязана сообщать другой Стороне об этом в письменной форме не позднее пяти дней с момента наступления обстоятельства непреодолимой силы.

6.3. При наступлении форс-мажорных обстоятельств исполнение обязательств по настоящему Договору отодвигается соразмерно времени, в течение которого действуют эти обстоятельства.

7. Расторжение Договора

7.1. Досрочное расторжение настоящего Договора возможно по соглашению Сторон оформленному в письменной форме.

7.2. Заказчик вправе расторгнуть настоящий Договор в одностороннем порядке и потребовать от Исполнителя возмещения понесенных убытков в следующих случаях:

- Исполнитель не приступает своевременно к исполнению настоящего Договора или выполняет работу настолько медленно, что окончание ее к сроку становится явно невозможным;
- Исполнитель нарушает сроки выполнения работ, установленные Техническим заданием (Приложение № 1 к настоящему Договору) более чем на 10 календарных дней;
- Исполнитель нарушил сроки выполнения не по вине Заказчика более двух раз;
- Исполнитель допустил нарушение условий настоящего Договора, которое привело к существенному снижению качества Работ;
- Исполнитель по результатам выполненных работ представил документы (материалы) ненадлежащего качества и не исправил их в срок, установленный п. 3.4.6. настоящего Договора;
- лицензия или квалификационные аттестаты, подтверждающие право Исполнителя выполнять работы по договору, были аннулированы.

7.3. В случае расторжения настоящего Договора в одностороннем порядке, сторона договора, являющаяся инициатором расторжения, письменно извещает об этом другую сторону с указанием причины расторжения. Договор считается расторгнутым с даты получения данного уведомления.

7.4. Исполнитель вправе расторгнуть настоящий Договор в одностороннем порядке в следующих случаях:

- при приостановке выполнения работ по письменному указанию Заказчика на срок, превышающий 1 месяц;

8. Порядок разрешения споров

8.1. Все споры и разногласия, возникающие в связи с исполнением настоящего договора, Стороны решают в претензионном порядке. Срок рассмотрения претензии и предоставления ответа на нее составляет десять дней от даты получения претензии.

8.2. В случае, если указанные споры и разногласия не могут быть урегулированы путем переговоров или в претензионном порядке, они подлежат разрешению в арбитражном суде по месту нахождения Заказчика.

9. Ответственность Сторон

9.1. За неисполнение или ненадлежащее исполнение своих обязательств по настоящему Договору Стороны несут ответственность в соответствии с действующим законодательством Российской Федерации.

9.2. Сторона, нарушающая свои обязательства по настоящему Договору, должна устранить эти нарушения в возможно короткий срок.

9.3. Исполнитель несет ответственность за нарушение как начального и конечного, так и промежуточных сроков выполнения работ, предусмотренных настоящим Договором.

9.4. Исполнитель несет ответственность перед Заказчиком за качество выполняемых работ в течение с момента подписания акта о приемке выполненных работ Сторонами.

9.5. Исполнитель не несет ответственности перед Заказчиком за нарушение сроков, предусмотренных

настоящим Договором, в случае нарушения сроков выдачи документов (материалов) государственными или муниципальными органами (п. 3.1.5 настоящего Договора), в случае, если докажет, что задержка в выдаче документов (материалов) произошла не по вине Исполнителя.

9.6. При нарушении Исполнителем сроков выполнения работ, установленных Спецификацией, Заказчик вправе потребовать от Исполнителя уплаты пени в размере 0,1 % от стоимости работ по Договору за каждый день просрочки исполнения обязательств.

9.7. В случае расторжения Договора по основаниям, предусмотренным п.7.2. настоящего договора, Заказчик вправе потребовать от Исполнителя уплаты штрафа в размере 10% от стоимости работ по Договору. Кроме того, Исполнитель обязан возместить Заказчику понесенные убытки, в том числе убытки, связанные с привлечением третьих лиц для завершения невыполненных Исполнителем по настоящему договору работ.

9.8. Проценты на сумму аванса и/или отсроченного платежа в соответствии со ст. 317.1 Гражданского кодекса Российской Федерации не начисляются и оплате не подлежат.

9.9. Начисление и уплата неустойки за неисполнение или ненадлежащее исполнение условий настоящего Договора производится на основании и в соответствии с письменной обоснованной претензией, признанной виновной стороной. Если претензия виновной стороной не признается, то сумма неустойки, причитающаяся к уплате, определяется в судебном порядке. Уплата неустойки не снимает с виновной стороны обязательства по исполнению условий настоящего Договора.

9.10. В случаях, когда работа выполнена Исполнителем с отступлениями от настоящего договора, ухудшившими результат работы, или с иными недостатками, которые делают его не пригодным для обычного использования, Заказчик вправе по своему выбору потребовать от Исполнителя:

- безвозмездного устранения недостатков в разумный срок;
- соразмерного уменьшения установленной за работу цены;
- возмещения своих расходов на устранение недостатков.

9.11. В случае привлечения Заказчика к ответственности, в том числе материальной, вследствие нарушения Исполнителем требований, установленных п. 3.1.10. настоящего Договора, Исполнитель обязан возместить Заказчику причиненные убытки.

10. Обеспечение исполнения договора

10.1. Исполнитель предоставляет Заказчику обеспечение исполнения договора в следующем порядке, срок и размер: не предоставляется.

10.2. Предоставленное обеспечение по настоящему Договору возвращается Заказчиком Исполнителю в следующем порядке и срок: не предоставляется.

11. Порядок заключения и срок действия договора

11.1. Настоящий Договор вступает в силу с даты его заключения и действует до 31 декабря 2019 года, а в части принятых по Договору обязательств - до их полного исполнения Сторонами.

11.2. Настоящий Договор составлен по итогам несостоявшейся закупочной процедуры (протокол № 19464) от 19.08.2019г, извещение №31908155821) и направлен на подписание Исполнителю по адресу электронной почты: moscota@avan@rtmrf.com

11.3. Договор заключается в порядке и сроки, установленные Извещением или Документацией о закупке.

11.4. В случае нарушения Исполнителем порядка и сроков подписания настоящего Договора, установленных Извещением или Документацией о закупке, настоящий Договор считается не заключенным, а Исполнитель - уклонившимся от заключения настоящего Договора.

12. Заключительные положения

12.1. Настоящий Договор составлен в двух экземплярах, имеющих одинаковую юридическую силу (по одному экземпляру для каждой из Сторон).

12.2. Любые изменения и дополнения к настоящему Договору действительны при условии, что они совершены в письменной форме и подписаны уполномоченными представителями обеих Сторон.

12.3. В случае изменения реквизитов, Стороны настоящего Договора обязаны уведомить об этом друг друга в письменной форме в срок не более 10 календарных дней.

12.4. В течение 3 (трех) календарных дней с даты заключения настоящего Договора Исполнитель предоставляет Заказчику сведения о цепочке собственников Исполнителя, включая бенефициаров, (в том числе конечных), и об исполнительных органах Исполнителя по адресу электронной почты: с подтвержденными соответствующими документами.

В случае изменения в цепочке собственников Исполнителя, включая бенефициаров, (в том числе конечных), и (или) в исполнительных органах Исполнителя последний представляет Заказчику информацию об

изменениях по адресу электронной почты: okz-beneficial@gazprom-lenobl.ru в течение 3 (трех) календарных дней после таких изменений с подтверждением соответствующими документами.

12.5. Заказчик вправе в одностороннем порядке отказаться от исполнения договора в случае неисполнения Исполнителем обязанностей, предусмотренных пунктами 3.1.10 и 12.4. настоящего Договора. В этом случае настоящий договор считается расторгнутым с даты получения Исполнителем письменного уведомления Заказчика об отказе от исполнения договора или с иной даты, указанной в таком уведомлении.

13. Приложения

13.1. К настоящему Договору прилагаются и являются неотъемлемой его частью:

- Техническое задание (Приложение № 1) на 9 л.,
- Заявка на выполнение работ № (Приложение № 2) на 10 л.,
- Акт приема-передачи выполненных работ (оказанных услуг) (Приложение № 3)

14. Реквизиты и подписи Сторон

Заказчик:

Акционерное общество «Газпром газораспределение Ленинградская область»

Место нахождения: 188507, Ленинградская область, Ломоносовский район, гп Новоселье, Здание административного корпуса. Нежилое. Лит. А А1
Адрес для корреспонденции: 192148, ул. Понягина, д. 4, г. Санкт-Петербург
ИНН/КПП 4700000109/472501001
р/с 40702810109000000098
в АО «АБ «РОССИЯ»
к/с 30101810800000000861
БИК 044030861

Исполнитель:

Общество с ограниченной ответственностью «Проектно-исследовательские решения в строительстве»

Юридический адрес организации
197372, Россия, г. Санкт-Петербург, ул. Стародеревенская, д.20, к.2, лит.А, пом.7-Н, оф.1
Фактический адрес:
197082, г. Санкт-Петербург, Богатырский пр., д.49, к.2, пом.318
ИНН 7814650758
ОГРН 1177847165198
КПП 781401001
Расчетный счет 40702810210000127151
Банк АО "ТНЬКОФФ БАНК"
Юридический адрес банка Москва, 123060, 1-й Волоколамский проезд, д. 10, стр. 1
Корр счет банка 30101810143250000974
ИНН банка 7710140679
БИК банка 044525974
ОКПО 15189889
ОКАТО 40270562000
ОКТМО 40322000000
ОКОГУ 4210014
ОКФС 16
ОКОПФ 12300

Заместитель генерального директора по капитальному строительству и инвестициям



Генеральный директор



ТЕХНИЧЕСКОЕ ЗАДАНИЕ

Предмет работ: Проведение научно-исследовательских археологических работ в виде историко-культурного научного археологического обследования (разведки) с целью проведения государственной историко-культурной экспертизы земельного участка на 2019 г. для нужд АО «Газпром газораспределение Ленинградская область» в порядке, установленном статьей 45.1 ФЗ №73 от 25.06.2002 г.

1. Объект выполнения работ и его краткая характеристика:

Проведение историко-культурной экспертизы земельного участка путем археологической разведки в порядке, установленном статьей 45.1 ФЗ №73 от 25.06.2002 г.;

Разработка раздела об обеспечении сохранности объектов культурного наследия;

Прохождение государственной историко-культурной экспертизы раздела проектной документации об обеспечении сохранности объектов культурного наследия.

Ширина полосы отвода – 4,0 - 10,0 м.

2. Место (район) выполнения работ: Ленинградская область

3. Срок выполнения работ:

Начало выполнения работ: В течение 1 календарного дня от даты заключения договора

Окончание выполнения работ: 31.12.2019 г.

4. Требования к Исполнителю.

№ п/п	Требования к Исполнителю	Документы, подтверждающие соответствие Исполнителя
1.	Наличие в штате Исполнителя и(или) привлекаемого им субподрядчика/соисполнителя (в случае, если участник привлекает к выполнению работ по договору, являющегося предметом закупки, третье лицо) работника, гражданина РФ, имеющего высшее образование и обладающего научными и практическими познаниями, необходимыми для проведения археологических полевых работ и подготовки научного отчета о выполненных археологических полевых работах.	Копия трудового договора, копия документа(ов) об образовании, копия паспорта гражданина РФ
2.	Уставными целями деятельности Исполнителя и(или) привлекаемого им субподрядчика/соисполнителя (в случае, если Исполнитель привлекает к выполнению работ по договору, третье лицо) являются проведение археологических полевых работ, и (или) связанные с проведением археологических полевых работ научные исследования, и (или) выявление и собирание музейных предметов и музейных коллекций, и (или) подготовка кадров высшей квалификации по соответствующей специальности	Копия устава
3.	Исполнитель и(или) привлекаемого им субподрядчика/соисполнителя - обязан обладать научными и практическими знаниями, необходимыми для проведения экспертизы, и удовлетворять следующим требованиям: - иметь высшее и (или) послевузовское профессиональное образование по направлению (специальности), соответствующему профилю экспертной деятельности, в исключительных случаях допускается среднее	1)Копии документов (диплом), подтверждающих наличие необходимого уровня образования; 2)Копии документов, подтверждающих наличие необходимого стажа в зависимости от вида объекта, для

<p>профессиональное или дополнительное образование по профилю экспертной деятельности (если эксперт привлекается для проведения экспертизы объектов, указанных в подпункте "д" пункта 11(1) Положения о государственной историко-культурной экспертизе, утвержденного Постановлением Правительства РФ от 15.07.2009 N 569 (далее – Положение), необходимо высшее образование (бакалавриат, специалист, магистратура, подготовка кадров высшей квалификации, осуществляемая по результатам освоения программ подготовки научно-педагогических кадров в аспирантуре) по специальностям "история", "музейное дело и охрана памятников" и "археология");</p> <ul style="list-style-type: none"> - иметь предшествующий стаж практической работы по профилю экспертной деятельности не менее 10 лет (если эксперт привлекается для проведения экспертизы объектов, указанных в подпункте "д" пункта 11(1) Положения, стаж археологических полевых работ на основании разрешения, выдаваемого федеральным органом охраны объектов культурного наследия на основании заключения Российской академии наук и подтверждающего право на проведение одного из видов археологических полевых работ (далее - открытый лист), должен составлять не менее 10 лет); - обладать знанием международных актов и законодательства Российской Федерации в области сохранения, использования, популяризации и государственной охраны объектов культурного наследия (памятников истории и культуры) народов Российской Федерации; - обладать умением проводить необходимые исследования, оформлять по их результатам соответствующие документы и заключения экспертизы; <p>Исполнитель - индивидуальный предприниматель или физическое лицо должен быть аттестован в соответствующей предмету настоящего запроса предложений области аттестации.</p> <p>Требование установлено:</p> <ul style="list-style-type: none"> - подпунктом «а» пункта 7, пунктом 9 Постановления Правительства РФ от 15.07.2009 №569 «Об утверждении Положения о государственной историко-культурной экспертизе»; - пунктом 9 раздела IV Приказа Минкультуры РФ от 26.08.2010 №563 «Об утверждении Положения о порядке аттестации экспертов по проведению государственной историко-культурной экспертизы». 	<p>экспертизы которого привлекается эксперт; 3) Копия Приказа Минкультуры России, подтверждающего проведение аттестации в области, соответствующей предмету договора.</p>
--	--

5. Привлечение Исполнителем Субподрядчика: Допускается

6. Условия выполнения работ:

1. Работы выполняются на территории Ленинградской области

2. Работы выполняются по заявкам Заказчика. Объем и перечень работ, указанный в заявке, формируется на основании Приложения №1 к Техническому заданию.

В заявке указывается объем, перечень и адрес выполнения работ.

Сметная документация входит в состав заявки и предоставляется Исполнителю совместно с заявкой Заказчика.

Срок начала выполнения работ по отдельной заявке: в течение 3 календарных дней от даты поступления заявки.

Срок выполнения работ по каждой отдельной заявке: в течение 90 календарных дней от даты начала поступления работ. Исполнитель имеет право выполнять работы по заявке досрочно.

Заказчик не позднее, чем за 1 календарный день, передает Исполнителю техническое задание на выполнение работ по конкретному объекту.

Срок подачи Заказчиком последней заявки Исполнителю на выполнение работ: за 93 календарных дня до даты окончания общего срока выполнения работ по Договору.

Объемы работ по объектам указаны в Сметной документации (Приложение №2 к Техническому заданию).

3. Состав, срок, порядок и форма представления отчетной документации:

3.1. По результатам выполненных работ представить заказчику:

- Научно-технический отчет;
- Акт государственной историко-культурной экспертизы земельного участка.
- *Отчетная документация должна соответствовать требованиям «Положения о порядке производства археологических раскопок и разведок и об открытых листах»
- Раздел проектной документации об обеспечении сохранности объектов культурного наследия;
- Акт государственной историко-культурной экспертизы раздела проектной документации об обеспечении сохранности объекта культурного наследия.

3.2. Окончательные материалы представить на магнитном и бумажном носителях

На бумажном носителе в виде текстовой и графической частей и приложений:

- Научно-технический отчет, Раздел проектной документации об обеспечении сохранности объектов культурного наследия в 2 экз. на бумажном носителе и 1 экз. на электронном носителе;
- Акт государственной историко-культурной экспертизы земельного участка в 2 экз. на бумажном носителе (из них 1- для Исполнителя)
- Акт государственной историко-культурной экспертизы раздела проектной документации об обеспечении сохранности объекта культурного наследия в 2 экз. на бумажном носителе (из них 1- для Исполнителя)

В цифровой форме:

- графические материалы в формате Adobe Acrobat (*.pdf);
- текстовые документы в формате Adobe Acrobat (*.pdf).

4. Проведение научно-исследовательских археологических работ в виде историко-культурного научного археологического обследования и прохождение государственной историко-культурной экспертизы земельного участка под строительство объекта в соответствии с Законом РФ "Об объектах культурного наследия (памятниках истории и культуры) народов Российской Федерации" от 25 июня 2002 года N 73-ФЗ

5. Разработка раздела проектной документации об обеспечении сохранности объектов культурного наследия в виде разработки проектной документации об обеспечении сохранности объектов культурного наследия и прохождение государственной историко-культурной экспертизы раздела проектной документации об обеспечении сохранности объекта культурного наследия в соответствии с Законом РФ "Об объектах культурного наследия (памятниках истории и культуры) народов Российской Федерации" от 25 июня 2002 года N 73-ФЗ.

Оплата выполненных работ производится Заказчиком при наличии оригиналов первичных документов (товарная накладная/ акт выполненных работ (услуг) и счет-фактура – для плательщиков НДС), оформленных в соответствии с требованиями действующего законодательства РФ.

7. Требования к качеству и безопасности выполнения работ (наличие сертификатов, требования по гарантийному сроку, требования к используемым Подрядчиком материалам и т.д.):

Гарантийный срок на выполненные работы составляет 24 месяца со дня подписания обеими Сторонами Акта приема-передачи выполненных работ.

8. Перечень нормативной документации:

12.1. Закон РФ "Об объектах культурного наследия (памятниках истории и культуры) народов Российской Федерации" от 25 июня 2002 года N 73-ФЗ.

12.2. Закон РСФСР «Об охране окружающей природной среды».

12.3. Постановление Совета министров СССР «Об охране и использовании памятников истории и культуры» от 16 сентября 1982 г.

12.4. Инструкция о порядке учета, обеспечения сохранности, содержания, использования и реставрации недвижимых памятников истории и культуры.

12.5. Инструкция по экологическому обоснованию хозяйственной и иной деятельности Минприроды РФ.

12.6. Методические указания по проведению проектных археологических работ в зонах народнохозяйственного строительства. М., Институт археологии АН СССР, 1990.

9. Приложения:

- Приложение № 1 – Расчет цены за единицу работы
- Приложение № 2 – Сметная документация

Расчет цены за единицу услуги

№ п/п	Наименование вида работы	Единица измерения	Предложение участника по цене без НДС (руб.)
1	2	3	7
1	Проведение научно-исследовательских археологических работ в виде историко-культурного научного археологического обследования (разведки) с целью проведения государственной историко-культурной экспертизы земельного участка (1 шурф за объект до 1,0 км включительно)	усл. ед	124 232,93
2	Проведение научно-исследовательских археологических работ в виде историко-культурного научного археологического обследования (разведки) с целью проведения государственной историко-культурной экспертизы земельного участка (до 2 шурфов включительно)	усл. ед	144 176,53
3	Проведение научно-исследовательских археологических работ в виде историко-культурного научного археологического обследования (разведки) с целью проведения государственной историко-культурной экспертизы земельного участка (дополнительный 1 шурф)	усл. ед	59 544,64
4	Разработка раздела проектной документации об обеспечении сохранности объектов культурного наследия (за объект)	усл. ед	55 000,00
5	Выполнение государственной историко-культурной экспертизы раздела по обеспечению сохранности объектов культурного наследия на земельном участке (за объект)	усл. ед	33 333,33
ИТОГО			416 287,43

Подпись сторон:

<p>ИСПОЛНИТЕЛЬ: Генеральный директор  М.П. _____ (Т.В. Губина)</p>	<p>ЗАКАЗЧИК: Заместитель генерального директора по капитальному строительству и инвестициям  М.П. _____ (И.В. Колтунова)</p>
--	---

СМЕТА №1

Проведение научно-исследовательских археологических работ в виде историко-культурного научного археологического обследования (разведки) с целью проведения государственной историко-культурной экспертизы земельного участка (1 шурф за объект до 1,0 м включительно)



№ п/п	НАИМЕНОВАНИЕ РАБОТ	ОБОСНОВАНИЕ	ЕДИНИЦА ИЗМЕРЕНИЯ	КОЛ-ВО	ЦЕНА	СТОИМОСТЬ
1	2	3	4	5	6	7
1 ЭТАП: Предварительные работы.						
1.	1.1. Составление сметы-калькуляции на научно-проектные работы.	СИДНПР-91*, разд.1, табл.1-2, п.2	проект	1	140,00 р.	140,00 руб.
	1.2. Историко-архивные и библиографические изыскания (составление историко-археологической справки).	СИДНПР-91, разд.1, гл.2, табл.1-5, п.2-6	проект	1	710,00 р.	710,00 руб.
ИТОГО по п.1:						850,00 руб.
Коэффициент 58,4 по п.1:		Письмо Мин. Культуры РФ от 13.10.1998 №01-211/16-14 (К=14,6); Письмо Мин. Культуры РФ от 20.12.2011 №107-01-39/10-КЧ (К=4,00)		58,4		49 640,00 руб.
ИТОГО по п.1 - Предварительные работы:						49 640,00 руб.
2 ЭТАП: Научно-исследовательские археологические разведки.						
1.	2.1. Натурные научно-исследовательские полевые исследования (3 кв.м.)	СИДНПР-91, разд.6, гл.2, табл.6-2, п.4-6	квадрат (2х2м) глубина до 1,4 м	1	390,00 р.	390,00 руб.

	2.1.1. Полевые и камеральные работы.	СЦНПР-91, разд.6, гл.2, табл.6-2, Прим.5.	% от пункта 2.1.	58%		226,20 руб.
	2.1.2. Графическое оформление полевых работ.	СЦНПР-91, разд.6, гл.2, табл.6-2, Прим.5.	% от пункта 2.1.	42%		163,80 руб.
ИТОГО по п.2:						390,00 руб.
	Коэффициент 58,4 по п.2:	Письмо Мин. Культуры РФ от 13.10.1998 №01-211/16-14 (К=14,6); Письмо Мин. Культуры РФ от 20.12.2011 №107-01-39/10-КН (К=4,00)		58,4		22 776,00 руб.
ИТОГО по п.2 - Научно-исследовательские археологические разведки:						22 776,00 руб.
3 ЭТАП: Отчет об археологических исследованиях.						
	3.1. Написание текста отчета	СЦНПР-91, разд.6, гл.3, табл.6-3, п.7-А	объект	1	530,00 р.	530,00 руб.
	3.2. Натурная фотосъемка и съемка мелких археологических находок в камеральных условиях.	СЦНПР-91, разд.8, тех.часть, п.10	10 негативов	1	14,10 р.	14,10 руб.
3.	3.3. Аннотации к 10 негативам с контрольными отпечатками.	СЦНПР-91, разд.8, тех.часть, п.8	10 аннотаций	1	5,70 р.	5,70 руб.
	3.4. Альбом фотониллюстраций с подбором, наклейкой, компоновкой и составлением кратких аннотаций, включающий в себя до 20 фотографий.	СЦНПР-91, разд.1, гл.3, табл.1-22, п.5, примеч.1,2	альбом до 5-ти экземпляров	на каждые 5 фотографий добавлять 16 руб.	78,00 р.	78,00 руб.
ИТОГО по п.3:						627,80 руб.

Коэффициент 58,4 по п.3:	Письмо Мин. Культуры РФ от 13.10.1998 №01-211/16-14 (К=14,6); Письмо Мин. Культуры РФ от 20.12.2011 №167-01-39/10-К* (К=4,00)	58,4	36 663,52 руб.
ИТОГО по п.3 - Отчет об археологических исследованиях:			36 663,52 руб.
4.	Итого по п.п. 1-3 (без НДС):		109 079,52 руб.
5.	4 этап: Подготовка акта государственной историко-культурной экспертизы		15 153,41 руб.
6.	ВСЕГО ПО СМЕТЕ:		124 232,93 руб.

* СЦНПР - Сборник цен на научно-проектные работы по памятникам истории и культуры. М. 1991 г.

Подписи сторон:

ИСПОЛНИТЕЛЬ: Генеральный директор	ЗАКАЗЧИК: Заместитель генерального директора по капитальному строительству и инвестициям
 М.П. (И.В. Кочуров)	 М.П. (И.В. Кочуров)

СМЕТА №2

Проведение научно-исследовательских археологических работ в виде историко-культурного научного археологического обследования (разведки) с целью проведения государственной историко-культурной экспертизы земельного участка (до 2 шурфов включительно)

№ п/п	НАИМЕНОВАНИЕ РАБОТ	ОБОСНОВАНИЕ	ЕДИНИЦА ИЗМЕРЕНИЯ	КОЛ-ВО	ЦЕНА	СТОИМОСТЬ
1	2	3	4	5	6	7
1.	1 ЭТАП: Предварительные работы.					
	1.1. Составление сметы-калькуляции на научно-проектные работы.	СЦНПР-91 ^о , разд.1, табл.1-2, п.2	проект	1,000	140,000	140,000
	1.2. Историко-архивные и библиографические изыскания (составление историко-археологической справки).	СЦНПР-91, разд.1, гл.2, табл.1-5, п.2-Б	проект	1,000	710,000	710,000
Итого по п.1:						850,000
Коэффициент 58,4 по п.1:		Письмо Мин. Культуры РФ от 13.10.1998 №01-211/16-14 (К=14,6); Письмо Мин. Культуры РФ от 20.12.2011 №107-01-39/10-КЧ (К=4,00)		58,400		49 640,000
Итого по п.1 - Предварительные работы:						49 640,000
2.	2 ЭТАП: Научно-исследовательские археологические разведки.					
	2.1. Натурные научно-исследовательские полевые исследования (8 кв.м.)	СЦНПР-91, разд.6, гл.2, табл.6-2, п.4-Б	квадрат (2х2м) глубина до 1,4 м	2,000	390,000	780,000
	2.1.1. Полевые и камеральные работы.	СЦНПР-91, разд.6, гл.2, табл.6-2. Прим.5.	% от пункта 2.1.	0,580		452,400

	2.1.2. Графическое оформление полевых работ.	СЦНПР-91, разд.6, гл.2, табл.6-2, Прим.5.	% от пункта 2.1.	0,420		327,600	
ИТОГО по п.2:						780,000	
	Коэффициент 58,4 по п.2:	Письмо Мин. Культуры РФ от 13.10.1998 №01-211/16-14 (К=14,6); Письмо Мин. Культуры РФ от 20.12.2011 №107-01-39/10-КЧ (К=4,00)		58,400		45 552,000	
ИТОГО по п.2 - Научно-исследовательские археологические разведки:						45 552,000	
3.	3 ЭТАП: Отчет об археологических исследованиях.						
	3.1. Написание текста отчета	СЦНПР-91, разд.6, гл.3, табл.6-3, п.7-А	проект	1,000	530,000	530,000	
	3.2. Натурная фотосъемка и съемка мелких археологических находок в камеральных условиях.	СЦНПР-91, разд.8, тех.часть, п.10	10 негативов	2,000	14,100	28,200	
	3.3. Аннотация к 10 негативам с контрольными отпечатками.	СЦНПР-91, разд.8, тех.часть, п.8	10 аннотаций	2,000	5,700	11,400	
	3.4. Альбом фотополностраниц с подбором, наклейкой, компоновкой и составлением кратких аннотаций, включающий в себя до 20 фотографий.	СЦНПР-91, разд.1, гл.3, табл.1-22, п.5, примеч.1,2	альбом до 3-ти экземпляров	на каждые 5 фотографий добавлять 16 руб.	78,000	78,000	
ИТОГО по п.3:						647,600	
	Коэффициент 58,4 по п.3:	Письмо Мин. Культуры РФ от 13.10.1998 №01-211/16-14 (К=14,6); Письмо Мин. Культуры РФ от 20.12.2011 №107-01-39/10-КЧ (К=4,00)		58,400		37 819,840	
ИТОГО по п.3 - Отчет об археологических исследованиях:						37 819,840	
4.	Итого по п.п. 1-3 (без НДС):						133 011,840
5.	4 этап: Подготовка акта государственной историко-культурной экспертизы						11 164,69

6.	ВСЕГО ПО СМЕТЕ:	144 176,53
* СЦАПР - Сборник цен на научно-проектные работы по памятникам истории и культуры. М. 1991 г.		

Подпись сторон:

ИСПОЛНИТЕЛЬ: <i>Генеральный директор</i>  (И. В. Масова) М.П.	ЗАКАЗЧИК: <i>Заместитель генерального директора по капитальному строительству и инвестициям</i>  (Н. В. Кизурова) М.П. 
---	---



СМЕТА №3

Проведение научно-исследовательских археологических работ в виде историко-культурного научного археологического обследования (разведки) с государственной историко-культурной экспертизой земельного участка (дополнительный 1 курф)

№ п/п	НАИМЕНОВАНИЕ РАБОТ	ОБОСНОВАНИЕ	ЕДИНИЦА ИЗМЕРЕНИЯ	КОЛ-ВО	ЦЕНА	СТОИМОСТЬ
1	2	3	4	5	6	7
1.	1 ЭТАП: Предварительные работы.					
	1.1. Составление сметы-калькуляции на научно-проектные работы.	СИНИПР-91*, разд.1, табл.1-2, п.2	памятник	1	14	140,000
	1.2. Историко-архивные и библиографические изыскания (составление историко-археологической справки).	СИНИПР-91, разд.1, п.2, табл.1-5, п.2-Б	печатный лист	0	71	213,000
ИТОГО по п.1:						353,000
Коэффициент 58,4 по п.1:		Письмо Мин. Культуры РФ от 13.10.1998 №01-211/16-14 (К=14,6); Письмо Мин. Культуры РФ от 20.12.2011 №107-01-39/10-КЧ (К=4,00)		5		20615,2
ИТОГО по п.1 - Предварительные работы:						20615,2
2.	2 ЭТАП: Научно-исследовательские археологические разведки.					
	2.1.атурные научно-исследовательские полевые исследования (4 кв.м.)	СИНИПР-91, разд.6, п.2, табл.6-2, п.4-6	квадрат (2х2м) глубина до 1,4 м	1	39	390,000
	2.1.1. Полевые и камеральные работы.	СИНИПР-91, разд.6, п.2, табл.6-2. Прил.5.	% от пункта 2.1.	0		226,200
	2.1.2. Графическое оформление полевых работ.	СИНИПР-91, разд.6, п.2, табл.6-2. Прил.5.	% от	0		163,800
ИТОГО по п.2:						390,000
Коэффициент 58,4 по п.2:		Письмо Мин. Культуры РФ от 13.10.1998 №01-211/16-14 (К=14,6); Письмо Мин. Культуры РФ от 20.12.2011 №107-01-39/10-КЧ (К=4,00)		5		22776,0

ИТОГО по п.2 - Научно-исследовательские археологические разведки:						22776,0
3.	3 ЭТАП: Отчет об археологических исследованиях.					
	3.1. Написание текста	СЦНПР-91, разд.6, гл.3, табл.6-3, п.7-А	печатный лист	0	53	159,000
	3.2. Натурная фотосъемка и съемка мелких археологических находок в камеральных условиях.	СЦНПР-91, разд.8, тек.часть, п.10	10 негативов	2	14,	28,200
	3.3. Аннотации к 10 негативам с контрольными отпечатками.	СЦНПР-91, разд.8, тек.часть, п.8	10 аннотаций	2	5,7	11,400
	3.4. Альбом фотомонтажей с подбором, наклеивкой, компоновкой и составлением кратких аннотаций, включающий в себя до 20 фотографий.	СЦНПР-91, разд.1, гл.3, табл.1-22, п.5, примеч.1,2	альбом до 5-ти экземпляров		78,	78,000
ИТОГО по п.3:						276,600
Коэффициент 58,4 по п.3:		Письмо Мин. Культуры РФ от 13.10.1998 №01-211/16-14 (К=14,6); Письмо Мин. Культуры РФ от 20.12.2011 №107-01-39/10-КЧ (К=4,00)		5		16153,4
ИТОГО по п.3 - Отчет об археологических исследованиях:						16153,4
4.	ВСЕГО по п.п. 1-3 (без НДС):					59 544,64

Подпись сторон:

<p>ИСПОЛНИТЕЛЬ: Генеральный директор  (Г.В. Зубов) М.П.</p>	<p>ЗАКАЗЧИК: Заместитель генерального директора по капитальному строительству и инвестициям  (Н.В. Ким) М.П.</p>
---	--

Приложение №2 к Техническому заданию

СМЕТА №4

Разработка раздела проектной документации об обеспечении сохранности объектов культурного наследия					
№	НАИМЕНОВАНИЕ РАБОТ	ЕДИНИЦА ИЗМЕРЕНИЯ	КОЛИЧЕСТВО	ЦЕНА	СТОИМОСТЬ
1	2	3	4	5	6
1.	Разработка раздела проектной документации об обеспечении сохранности объектов культурного наследия	объект	1	35	35 000,00
ИТОГО по смете:					35 000,00

Подпись сторон:

<p>ИСПОЛНИТЕЛЬ: <i>Генеральный директор</i></p>  <p>М.П. _____ <i>(И.И. Иванов)</i></p>	<p>ЗАКАЗЧИК: <i>Заместитель генерального директора по капитальному строительству и инвестициям</i></p>  <p>_____ (И.В. Катурова)</p>
---	--

СМЕТА №5

Выполнение государственной историко-культурной экспертизы раздела по обеспечению сохранности объектов культурного наследия на земельном участке (за объект):

№ п/п	Перечень выполняемых работ	Исполнителя		Количество рабочих дней	Средняя оплата труда за 1 день	Оплата труда (всего)
		количество	должность			
1	2	3	4	5	6	7
1	Проведение государственной историко-культурной экспертизы	2	научный сотрудник	10	1 300,00	26 000,00
2	Итого оплата труда, в руб.					26 000,00
3	Накладные расходы 17%					4 426,67
4	Итого прямые затраты и накладные расходы					31 426,67
5	Накопления (прибыль) 5%					1 571,33
6	Всего (руб.)					33 333,33

Подписи сторон:

<p>ИСПОЛНИТЕЛЬ: Генеральное Directorate  М.П. (Т.В. Насова)</p>	<p>ЗАКАЗЧИК: Заместитель генерального директора по капитальному строительству и инвестициям  М.П. (Н.В. Козлова)</p>
--	--

Заявка на выполнение работ № (форма)

г. _____

«_» _____ 20__ г.

Наименование объекта:
 Местонахождение
 объекта:
 Характеристика объекта:

Наименование услуги	Срок выполнения работ	Количество	Стоимость за единицу (без НДС)	Общая стоимость (без НДС)
Итого:				

Подпись сторон:

<p>ИСПОЛНИТЕЛЬ: Генеральный директор  М.П. _____</p>	<p>ЗАКАЗЧИК: Заместитель генерального директора по капитальному строительству и инвестициям  М.П. _____</p>
---	--

Акт № _____ (форма) приема-передачи
выполненных работ (оказанных услуг)

г. _____

«_» _____ 20__ г.

Исполнитель _____
Заказчик _____

подписали настоящий акт о приеме выполненных работ (оказанных услуг)

№	Наименование работы (услуги)	Ед. изм.	Количество	Цена	Сумма
Итого: Без налога (НДС)					

Всего выдана работ (оказано услуг) на сумму: _____ / _____) рублей _____ коп.,

Вышеперечисленные работы (услуги) выполнены/не выполнены _____
полностью и в срок.

Перечень претензий по объему и качеству выполненных работ (оказанных услуг)

Подписи сторон:

ИСПОЛНИТЕЛЬ: Генеральный директор _____ (Т.В. Насова) М.П.	ЗАКАЗЧИК: Заместитель генерального директора по капитальному строительству и инвестициям _____ (Н.В. Кипурова) М.П.
--	--

ФОРМА АКТА СОГЛАСОВАНА СТОРОНАМИ

ИСПОЛНИТЕЛЬ: Генеральный директор _____ (Т.В. Насова) М.П.	ЗАКАЗЧИК: Заместитель генерального директора по капитальному строительству и инвестициям _____ (Н.В. Кипурова) М.П.
--	--



объект)				
Итого:			947045,54	947045,54

Подписи сторон:

ИСПОЛНИТЕЛЬ:
 Генеральный директор
 ООО «Проектно-исследовательские
 решения в строительстве»



/ Т.В. Носова /

ЗАКАЗЧИК:
 Заместитель генерального директора по
 капитальному строительству и
 инвестициям АО «Газпром
 газораспределение Ленинградская
 область»



/ Н.В. Кишурова /

М.П.

ДОПОЛНИТЕЛЬНОЕ СОГЛАШЕНИЕ №1
к договору №761-11513-19 от 01.11.2019 г.

г. Санкт-Петербург

« 14 » декабря 20 20 г.

Акционерное общество «Газпром газораспределение Ленинградская область» (АО «Газпром газораспределение Ленинградская область») именуемое в дальнейшем «Заказчик», в лице заместителя генерального директора по капитальному строительству и инвестициям Кипуровой Натальи Викторовны, действующей на основании доверенности №58-04 от 09 апреля 2019 г., с одной стороны, и

Общество с ограниченной ответственностью «Проектно-исследовательские решения в строительстве» (ООО «ПИРС») именуемое в дальнейшем «Исполнитель», в лице генерального директора Носовой Татьяны Валерьевны, действующего на основании Устава, с другой стороны, именуемые в дальнейшем совместно «Стороны», на основании п.5.2 Договора №761-11513-19 от 01.11.2019 г. (далее-Договор) заключили настоящее Дополнительное соглашение №1 (далее - Соглашение) о нижеследующем:

1. Внести изменения в пункт 11.1. Договора, и читать его в следующей редакции:
«11.1 Настоящий договор вступает в силу с даты его заключения и действует до 31.12.2020 года, а в части принятых по Договору обязательств - до их полного исполнения Сторонами.
2. Приложение № 1 к Договору читать в новой редакции в соответствии с приложением к настоящему дополнительному соглашению (Приложение №1).
3. Дополнительное соглашение вступает в силу с 31.12.2019 г. и действует до 31.12.2020г., и является неотъемлемой частью Договора».
4. Во всем остальном, что не предусмотрено настоящим Соглашением, Стороны руководствуются условиями Договора.
5. Настоящее соглашение составлено в 2 (двух) экземплярах, имеющих одинаковую силу, по одному подписанному экземпляру для каждой Стороны.

Приложение:

1. Техническое задание на 3 листах.

Подписи Сторон:

<p>Генеральный директор ООО «ПИРС»</p>  <p>_____ М.П. Носова</p>	<p>Заместитель генерального директора по капитальному строительству и инвестициям</p>  <p>_____ М.П. Н.В. Кипурова</p>
---	--

ТЕХНИЧЕСКОЕ ЗАДАНИЕ

Предмет работ: Проведение научно-исследовательских археологических работ в виде историко-культурного научного археологического обследования (разведки) с целью проведения государственной историко-культурной экспертизы земельного участка на 2020 г. для нужд АО «Газпром газораспределение Ленинградская область» в порядке, установленном статьей 45.1 ФЗ №73 от 25.06.2002 г.

1. Объект выполнения работ и его краткая характеристика:

Проведение историко-культурной экспертизы земельного участка путем археологической разведки порядке, установленном статьей 45.1 ФЗ №73 от 25.06.2002 г.;

Разработка раздела об обеспечении сохранности объектов культурного наследия;

Прохождение государственной историко-культурной экспертизы раздела проектной документации об обеспечении сохранности объектов культурного наследия.

Ширина полосы отвода – 4,0 - 10,0 м.

2. Место (регион) выполнения работ: Ленинградская область

3. Срок выполнения работ:

Начало выполнения работ: с даты заключения договора

Окончание выполнения работ: 31.12.2020 г.

4. Требования к Исполнителю.

№ п/п	Требования к Исполнителю	Документы, подтверждающие соответствие Исполнителя
1.	Наличие в штате Исполнителя и(или) привлекаемого им субподрядчика/соисполнителя (в случае, если участник привлекает к выполнению работ по договору, являющегося предметом закупки, третье лицо) работника, гражданина РФ, имеющего высшее образование и обладающего научными и практическими познаниями, необходимыми для проведения археологических полевых работ и подготовки научного отчета о выполненных археологических полевых работах.	Копия трудового договора, копия документа(ов) об образовании, копия паспорта гражданина РФ
2.	Уставными целями деятельности Исполнителя и(или) привлекаемого им субподрядчика/соисполнителя (в случае, если Исполнитель привлекает к выполнению работ по договору, третье лицо) являются проведение археологических полевых работ, и (или) связанные с проведением археологических полевых работ научные исследования, и (или) выявление и собирание музейных предметов и музейных коллекций, и (или) подготовка кадров высшей квалификации по соответствующей специальности	Копия устава
3.	Исполнитель и(или) привлекаемого им субподрядчика/соисполнителя - обязан обладать научными и практическими знаниями, необходимыми для проведения экспертизы, и удовлетворять следующим требованиям: - иметь высшее и (или) послевузовское профессиональное образование по направлению (специальности), соответствующему профилю экспертной деятельности, в исключительных случаях допускается среднее	1)Копии документов (диплом), подтверждающих наличие необходимого уровня образования; 2)Копии документов, подтверждающих наличие необходимого

<p>профессиональное или дополнительное образование по профилю экспертной деятельности (если эксперт привлекается для проведения экспертизы объектов, указанных в подпункте "д" пункта 11(1) Положения о государственной историко-культурной экспертизе, утвержденного Постановлением Правительства РФ от 15.07.2009 N 569 (далее – Положение), необходимо высшее образование (бакалавриат, специалитет, магистратура, подготовка кадров высшей квалификации, осуществляемая по результатам освоения программ подготовки научно-педагогических кадров в аспирантуре) по специальностям "история", "музейное дело и охрана памятников" и "археология");</p> <ul style="list-style-type: none"> - иметь предшествующий стаж практической работы по профилю экспертной деятельности не менее 10 лет (если эксперт привлекается для проведения экспертизы объектов, указанных в подпункте "д" пункта 11(1) Положения, стаж археологических полевых работ на основании разрешения, выдаваемого федеральным органом охраны объектов культурного наследия на основании заключения Российской академии наук и подтверждающего право на проведение одного из видов археологических полевых работ (далее - открытый лист), должен составлять не менее 10 лет); - обладать знанием международных актов и законодательства Российской Федерации в области сохранения, использования, популяризации и государственной охраны объектов культурного наследия (памятников истории и культуры) народов Российской Федерации; - обладать умением проводить необходимые исследования, оформлять по их результатам соответствующие документы и заключения экспертизы; <p>Исполнитель - индивидуальный предприниматель или физическое лицо должен быть аттестован в соответствующей предмету настоящего запроса предложенной области аттестации.</p> <p>Требование устанавливаю:</p> <ul style="list-style-type: none"> - подпунктом «а» пункта 7, пунктом 9 Постановления Правительства РФ от 15.07.2009 №569 «Об утверждении Положения о государственной историко-культурной экспертизе»; - пунктом 9 раздела IV Приказа Минкультуры РФ от 26.08.2010 №563 «Об утверждении Положения о порядке аттестации экспертов по проведению государственной историко-культурной экспертизы». 	<p>стажа в зависимости от вида объекта, для экспертизы которого привлекается эксперт;</p> <p>3)Копия Приказа Минкультуры России, подтверждающего прохождение аттестации в области, соответствующей предмету договора.</p>
---	---

5. Привлечение Исполнителем Субподрядчика: Допускается

6. Условия выполнения работ:

1. Работы выполняются на территории Ленинградской области

2. Работы выполняются по заявкам Заказчика. Объем и перечень работ, указанный в заявке, формируется на основании Приложения №1 к Техническому заданию.

В заявке указывается объем, перечень и адрес выполнения работ.

Сметная документация входит в состав заявки и предоставляется Исполнителю совместно с заявкой Заказчика.

Срок начала выполнения работ по отдельной заявке: в течение 3 календарных дней от даты поступления заявки.

Срок выполнения работ по каждой отдельной заявке: в течение 90 календарных дней с даты начала поступления работ. Исполнитель имеет право выполнить работы по заявке досрочно.

Заказчик не позднее, чем за 1 календарный день, передает Исполнителю техническое задание на выполнение работ по конкретному объекту

Срок подачи Заказчиком последней заявки Исполнителю на выполнение работ: за 93 календарных дня до даты окончания общего срока выполнения работ по Договору.

Объемы работ по объектам указаны в Сметной документации (Приложение №2 к Техническому заданию).

3. Состав, сроки, порядок и форма представления отчетной документации:

3.1. По результатам выносных работ представить заказчику:

- Научно-технический отчет;

- Акт государственной историко-культурной экспертизы земельного участка.

*Отчетная документация должна соответствовать требованиям «Положения о порядке производства археологических раскопок и разведок и об открытых доступах»

- Раздел проектной документации об обеспечении сохранности объектов культурного наследия;

- Акт государственной историко-культурной экспертизы раздела проектной документации об обеспечении сохранности объекта культурного наследия.

3.2. Окончательные материалы представить на магнитном и бумажном носителе:

На бумажном носителе в виде текстовой и графической частей и приложений:

- Научно-технический отчет, Раздел проектной документации об обеспечении сохранности объектов культурного наследия в 2 экз. на бумажном носителе и 1 экз. на электронном носителе;

- Акт государственной историко-культурной экспертизы земельного участка в 2 экз. на бумажном носителе (из них 1- для Исполнителя)

-Акт государственной историко-культурной экспертизы раздела проектной документации об обеспечении сохранности объекта культурного наследия в 2 экз. на бумажном носителе (из них 1- для Исполнителя)

В цифровой форме:

- графические материалы в формате Adobe Acrobat (*.pdf);

- текстовые документы в формате Adobe Acrobat (*.pdf).

4.Проведение научно-исследовательских археологических работ в виде историко-культурного научного археологического обследования и прохождение государственной историко-культурной экспертизы земельного участка под строительство объекта в соответствии с Законом РФ "Об объектах культурного наследия (памятниках истории и культуры) народов Российской Федерации" от 25 июня 2002 года N 73-ФЗ

5. Разработка раздела проектной документации об обеспечении сохранности объектов культурного наследия в виде разработки проектной документации об обеспечении сохранности объектов культурного наследия и прохождение государственной историко-культурной экспертизы раздела проектной документации об обеспечении сохранности объекта культурного наследия в соответствии с Законом РФ "Об объектах культурного наследия (памятниках истории и культуры) народов Российской Федерации" от 25 июня 2002 года N 73-ФЗ.

Оплата выполненных работ производится Заказчиком при наличии оригиналов первичных документов (товарная накладная/ акт выполненных работ (услуг) и счет-фактура – для плательщиков НДС), оформленных в соответствии с требованиями действующего законодательства РФ.

7. **Требования к качеству и безопасности выполнения работ** (наличие сертификатов, требования по гарантийному сроку, требования к используемым Подрядчиком материалам и т.д.):
Гарантийный срок на выполненные работы составляет 24 месяца со дня подписания обеими Сторонами Акта приема-передачи выполненных работ.

8. **Перечень нормативной документации:**

8.1. Закон РФ "Об объектах культурного наследия (памятниках истории и культуры) народов Российской Федерации" от 25 июня 2002 года N 73-ФЗ.

8.2. Закон РСФСР «Об охране окружающей природной среды».

8.3. Постановление Совета министров СССР «Об охране и использовании памятников истории и культуры» от 16 сентября 1982 г.

8.4. Инструкция о порядке учета, обеспечения сохранности, содержания, использования и реставрации недвижимых памятников истории и культуры.

8.5. Инструкция по экологическому обоснованию хозяйственной и иной деятельности Минприроды РФ.

8.6. Методические указания по проведению проектных археологических работ в зонах народнохозяйственного строительства. М., Институт археологии АН СССР, 1990.

9. Приложения:

- Приложение № 1 – Расчет цены за единицу работы
- Приложение № 2 – Сметная документация

Расчет цены за единицу услуги

№ п/п	Наименование вида работы	Единица измерения	Предложение участника по цене без НДС (руб.)
1	2	3	7
1	Проведение научно-исследовательских археологических работ в виде историко-культурного научного археологического обследования (разведки) с целью проведения государственной историко-культурной экспертизы земельного участка (1 шурф за объект до 1,0 км включительно)	усл. ед	124 232,93
2	Проведение научно-исследовательских археологических работ в виде историко-культурного научного археологического обследования (разведки) с целью проведения государственной историко-культурной экспертизы земельного участка (до 2 шурфов включительно)	усл. ед	144 176,53
3	Проведение научно-исследовательских археологических работ в виде историко-культурного научного археологического обследования (разведки) с целью проведения государственной историко-культурной экспертизы земельного участка (дополнительный 1 шурф)	усл. ед	59 544,64
4	Разработка раздела проектной документации об обеспечении сохранности объектов культурного наследия (за объект)	усл. ед	55 000,00
5	Выполнение государственной историко-культурной экспертизы раздела по обеспечению сохранности объектов культурного наследия на земельном участке (за объект)	усл. ед	33 333,33
ИТОГО			416 287,43

Подписи сторон:

 Исполнитель: Г.А. Насова (Насова)	ЗАКАЗЧИК: Заместитель генерального директора по капитальному строительству и инвестициям  (М.И. Катурова)
--	--

**„Функциональное соглашение №9
к Договору № 761-1/513-19 от 01 декабря 2019 г.“**

г. Санкт-Петербург

г. 15 апреля 2022 г.

Акционерное общество «Газпром газораспределение Ленинградская область» (АО «Газпром газораспределение Ленинградская область»), именуемое в дальнейшем «Заказчик», в лице генерального директора Юрия Николаевича Кашкина, действующего по доверенности № 5804 от 09 апреля 2019 г. с одной стороны,

с одной стороны, и акционерное общество «Газпром газораспределение Ленинградская область» (АО «ГПЗ») – именуемое в дальнейшем «Поставщик» – в лице генерального директора Алексея Евгеньевича Катеринина, действующего по доверенности № 100 от 01 апреля 2019 г. с одной стороны, заключили настоящее соглашение о нижеследующем:

и обязались соблюдать следующие условия сотрудничества: при заказе и приеме работ Поставщик обязан предоставлять Заказчику проектную документацию, необходимую для выполнения работ по объекту «Разработка и монтаж газопровода по ул. Митрофановская от Костякова по адресу: Ленинградская область, Ленинградский район».

1. Заявка на выполнение работ №151 от 25.04.2021 г. (Приложение №2 к Договору № 761-1/513-19 от 01 декабря 2019 г.) принята в полном соответствии с условиями Приложения №1 к настоящему функциональному соглашению.

2. Согласно условиям настоящего Договора № 761-1/513-19 от 01 декабря 2019 г. оплата за выполненную работу по объекту должна производиться авансом.

3. Настоящее функциональное соглашение является неотъемлемой частью Договора № 761-1/513-19 от 01 декабря 2019 г. и действует в силу с момента подписания его Сторонами.

4. Настоящее соглашение и все дополнительные соглашения и акты, вытекающие из настоящего соглашения, являются юридическим документом, являющимся неотъемлемой частью настоящего Договора.

Приложение

1. Приложение №1 к Договору № 761-1/513-19 от 01 декабря 2019 г. в редакции Договора функционального соглашения №9 от 15 апреля 2022 г. «Заявка на выполнение работ №151».

РЕЗЮМЕ СОГЛАШЕНИЯ

Заказчик	Поставщик
АО «Газпром газораспределение Ленинградская область»	АО «ГПЗ»
Юридический адрес: 188017, Ленинградская область, Ленинградский район, г. Ленинград, Костякова ул.	Юридический адрес: 192572, г. Санкт-Петербург, ул. Гурьевская, д. 20, к. 2, лит. А, пом. 511, оф. 1
ИНН 470409/000, ОГРН 502700000000000000	ИНН 7707043000, ОГРН 502700000000000000
Ул. Гурьевская, д. 20, к. 2, лит. А, оф. 511	192149, г. Санкт-Петербург, ул. Шинников, д. 4

ИНН 4700000109
КПП 472501001
р/с 4070281010900000998
в АО «АБ «РОССИЯ»
БИК 044030861
кор/сч 30101810800000000861

ИНН 7814690758
КПП 781401001
ОГРН 1177847165198
р/с 40702810403000048696
в Филиале «СЕВЕРНАЯ СТОЛБИЦА»
АО «РАЙФФАЙЗЕНБАНК»
к/с 30101810100000000723
БИК 044030723

Заместитель Генерального директора по
капитальному строительству и инвестициям



Генеральный директор



Исполнение плановых заданий №153

Цели: Повысить

23.03.2021 г.

Инициатор задачи (объект): Пациенты, имеющие заболевания с помощью ПМН. Метод: Медицинский

Методика выполнения задания: Лечение пациентов с заболеваниями

Характеристики задачи (объект): Пациенты, имеющие заболевания с помощью ПМН. Метод: Медицинский

Наименование задачи	Уровень исполнения работы	Квалификация "	Удобства, в т.ч. с, рубли/год	Средние расходы в год, руб./год
Повышение качества работы с ПМН ПМН. Метод: Медицинский повышение качества работы с помощью ПМН. Метод: Медицинский обследование пациентов с заболеваниями с помощью ПМН. Метод: Медицинский обследование пациентов с заболеваниями с помощью ПМН. Метод: Медицинский обследование пациентов с заболеваниями с помощью ПМН. Метод: Медицинский	450 каждый год ПМН	1 человек	144170,45	144170,45
Повышение качества работы с ПМН ПМН. Метод: Медицинский повышение качества работы с помощью ПМН. Метод: Медицинский обследование пациентов с заболеваниями с помощью ПМН. Метод: Медицинский обследование пациентов с заболеваниями с помощью ПМН. Метод: Медицинский обследование пациентов с заболеваниями с помощью ПМН. Метод: Медицинский	450 каждый год ПМН	12 человек	925446,2	925446,2
Параллельно с работой по выполнению плана работы с ПМН. Метод: Медицинский обследование пациентов с заболеваниями с помощью ПМН. Метод: Медицинский обследование пациентов с заболеваниями с помощью ПМН. Метод: Медицинский	450 каждый год ПМН	1 человек	550000,0	550000,0
Повышение качества работы с ПМН ПМН. Метод: Медицинский повышение качества работы с помощью ПМН. Метод: Медицинский обследование пациентов с заболеваниями с помощью ПМН. Метод: Медицинский обследование пациентов с заболеваниями с помощью ПМН. Метод: Медицинский	450 каждый год ПМН	1 человек	660000,0	660000,0

объект)				
ИТОГО:		947045,54	947045,54	

Подписи сторон:

<p>ИСПОЛНИТЕЛЬ: Генеральный директор <i>(подпись)</i> М.П.</p> 	<p>ЗАКАЗЧИК: Заместитель генерального директора по коммунальному хозяйству и благоустройству <i>(подпись)</i> М.П.</p> 
---	--

ДОПОЛНИТЕЛЬНОЕ СОГЛАШЕНИЕ №3
к договору №761-11513-19 от 01.11.2019 г.

г. Санкт-Петербург

«01» *марта* 20*22* г.

Акционерное общество «Газпром газораспределение Ленинградская область» (АО «Газпром газораспределение Ленинградская область») именуемое в дальнейшем «Заказчик», в лице заместителя генерального директора по капитальному строительству и инвестициям Кипуровой Натальи Викторовны, действующей на основании доверенности №58-04 от 09 апреля 2019 г., с одной стороны, и

Общество с ограниченной ответственностью «Проектно-изыскательские решения в строительстве» (ООО «ПИРС») именуемое в дальнейшем «Исполнитель», в лице генерального директора Носовой Татьяны Валерьевны, действующего на основании Устава, с другой стороны, именуемые в дальнейшем совместно «Стороны», на основании п.5.2 Договора №761-11513-19 от 01.11.2019 г. (далее-Договор) заключили настоящее Дополнительное соглашение №3 (далее - Соглашение) о нижеследующем:

1. Внести изменения в пункт 11.1. Договора, и читать его в следующей редакции:
«11.1 Настоящий договор вступает в силу с даты его заключения и действует до 30.12.2022 года, а в части принятых по Договору обязательств - до их полного исполнения Сторонами.
2. Приложение № 1 к Договору читать в новой редакции в соответствии с приложением к настоящему дополнительному соглашению (Приложение №1).
3. Дополнительное соглашение вступает в силу с 31.12.2021 г. и действует до 30.12.2022 г., и является неотъемлемой частью Договора».
4. Во всем остальном, что не предусмотрено настоящим Соглашением, Стороны руководствуются условиями Договора.
5. Настоящее соглашение составлено в 2 (двух) экземплярах, имеющих одинаковую силу, по одному подлинному экземпляру для каждой Стороны.

Приложение:

1. Техническое задание на 4 листах.

Подписи Сторон:

<p>Генеральный директор ООО «ПИРС»</p>  <p>Т.В. Носова</p> <p>м.п.</p>	<p>Заместитель генерального директора по капитальному строительству и инвестициям</p>  <p>Н.В. Кипурова</p> <p>м.п.</p>
---	---

ТЕХНИЧЕСКОЕ ЗАДАНИЕ

Предмет работ: Проведение научно-исследовательских археологических работ в виде историко-культурного научного археологического обследования (разведки) с целью проведения государственной историко-культурной экспертизы земельного участка на 2020 г. для нужд АО «Газпром газораспределение Ленинградская область» в порядке, установленном статьей 45.1 ФЗ №73 от 25.06.2002 г.

1. Объект выполнения работ и его краткая характеристика:

Проведение историко-культурной экспертизы земельного участка путем археологической разведки в порядке, установленном статьей 45.1 ФЗ №73 от 25.06.2002 г.;

Разработка раздела об обеспечении сохранности объектов культурного наследия;

Проведение государственной историко-культурной экспертизы раздела проектной документации об обеспечении сохранности объектов культурного наследия.

Ширина полосы отвода = 4,0 - 10,0 м.

2. Место (регион) выполнения работ: Ленинградская область

3. Срок выполнения работ:

Начало выполнения работ: с даты заключения договора

Окончание выполнения работ: 30.12.2022 г.

4. Требования к Исполнителю.

№ п/п	Требования к Исполнителю	Документы, подтверждающие соответствие Исполнителя
1.	Наличие в штате Исполнителя и(или) привлекаемого им субподрядчика/соисполнителя (в случае, если участник привлекает к выполнению работ по договору, являющегося предметом закупки, третье лицо) работника, гражданина РФ, имеющего высшее образование и обладающего научными и практическими познаниями, необходимыми для проведения археологических полевых работ и подготовки научного отчета о выполненных археологических полевых работах	Копия трудового договора, копия документа(ов) об образовании, копия паспорта гражданина РФ
2.	Уставными целями деятельности Исполнителя и(или) привлекаемого им субподрядчика/соисполнителя (в случае, если Исполнитель привлекает к выполнению работ по договору, третье лицо) являются проведение археологических полевых работ, и (или) связанные с проведением археологических полевых работ научные исследования, и (или) выявление и собирание музейных предметов и музейных коллекций, и (или) подготовка кадров высшей квалификации по соответствующей специальности	Копия устава
3.	Исполнитель и(или) привлекаемого им субподрядчика/соисполнителя - обязан обладать научными и практическими знаниями, необходимыми для проведения экспертизы, и удовлетворять следующим требованиям: - иметь высшее и (или) послевузовское профессиональное образование по направлению (специальности), соответствующему профилю экспертной деятельности, в исключительных случаях допускается среднее	1)Копии документов (диплом), подтверждающих наличие необходимого уровня образования; 2)Копии документов, подтверждающих наличие необходимого

<p>профессиональное или дополнительное образование по профилю экспертной деятельности (если эксперт привлекается для проведения экспертизы объектов, указанных в подпункте "д" пункта 11(1) Положения о государственной историко-культурной экспертизе, утвержденного Постановлением Правительства РФ от 15.07.2009 № 569 (далее – Положение), необходимо высшее образование (бакалавриат, специалитет, магистратура, подготовка кадров высшей квалификации, осуществляемая по результатам освоения программы подготовки научно-педагогических кадров в аспирантуре) по специальностям "история", "музейное дело и охрана памятников" и "археология");</p> <ul style="list-style-type: none"> - иметь предшествующий стаж практической работы по профилю экспертной деятельности не менее 10 лет (если эксперт привлекается для проведения экспертизы объектов, указанных в подпункте "д" пункта 11(1) Положения, стаж археологических полевых работ на основании разрешения, выдаваемого федеральным органом охраны объектов культурного наследия на основании заключения Российской академии наук и подтверждающего право на проведение одного из видов археологических полевых работ (далее - открытый лист), должен составлять не менее 10 лет); - обладать знанием международных актов и законодательства Российской Федерации в области сохранения, использования, популяризации и государственной охраны объектов культурного наследия (памятников истории и культуры) народов Российской Федерации; - обладать умением проводить необходимые исследования, оформлять по их результатам соответствующие документы и заключения экспертизы; <p>Исполнитель - индивидуальный предприниматель или физическое лицо должен быть аттестован в соответствующей предмету настоящего запроса предложенной области аттестации.</p> <p>Требования установлены:</p> <ul style="list-style-type: none"> - подпунктом «а» пункта 7, пунктом 9 Постановления Правительства РФ от 15.07.2009 №569 «Об утверждении Положения о государственной историко-культурной экспертизе»; - пунктом 9 раздела IV Приказа Минкультуры РФ от 26.08.2010 №563 «Об утверждении Положения о порядке аттестации экспертов по проведению государственной историко-культурной экспертизы». 	<p>стажа в зависимости от вида объекта, для экспертизы которого привлекается эксперт;</p> <p>3)Копия Приказа Минкультуры России, подтверждающего прохождения аттестации в области, соответствующей предмету договора.</p>
---	---

5. Привлечение Исполнителем Субподрядчика: Допускается

6. Условия выполнения работ:

1. Работы выполняются на территории Ленинградской области

2. Работы выполняются по заказам Заказчика. Объем и перечень работ, указанный в заявке, формируется на основании Приложения №1 к Техническому заданию.

В заявке указывается объем, перечень и адрес выполнения работ.

Сметная документация входит в состав заявки и предоставляется Исполнителем совместно с заявкой Заказчика.

Срок начала выполнения работ по отдельной заявке: в течение 3 календарных дней от даты поступления заявки.

Срок выполнения работ по каждой отдельной заявке: в течение 90 календарных дней от даты начала поступления работ. Исполнитель имеет право выполнить работы по заявке досрочно.

Заказчик не позднее, чем за 1 календарный день, передает Исполнителю техническое задание на выполнение работ по конкретному объекту.

Срок подачи Заказчиком последней заявки Исполнителю на выполнение работ: за 93 календарных дня до даты окончания общего срока выполнения работ по Договору.

Объемы работ по объектам указаны в Сметной документации (Приложение №2 к Техническому заданию).

3. Состав, сроки, порядок и форма представления отчетной документации:

3.1. По результатам выполненных работ представить заказчику:

- Научно-технический отчет;

- Акт государственной историко-культурной экспертизы земельного участка.

*Отчетная документация должна соответствовать требованиям «Положения о порядке производства археологических раскопок и разведок и об открытых листах»

- Раздел проектной документации об обеспечении сохранности объектов культурного наследия;

- Акт государственной историко-культурной экспертизы раздела проектной документации об обеспечении сохранности объекта культурного наследия.

3.2. Окончательные материалы представить на магнитном и бумажном носителе

На бумажном носителе в виде текстовой и графической частей и приложений

- Научно-технический отчет, Раздел проектной документации об обеспечении сохранности объектов культурного наследия в 2 экз. на бумажном носителе и 1 экз. на электронном носителе;

- Акт государственной историко-культурной экспертизы земельного участка в 2 экз. на бумажном носителе (из них 1- для Исполнителя)

-Акт государственной историко-культурной экспертизы раздела проектной документации об обеспечении сохранности объекта культурного наследия в 2 экз. на бумажном носителе (из них 1- для Исполнителя)

В цифровой форме:

- графические материалы в формате Adobe Acrobat (*.pdf);

- текстовые документы в формате Adobe Acrobat (*.pdf).

4.Проведение научно-исследовательских археологических работ в виде историко-культурного научного археологического обследования и прохождения государственной историко-культурной экспертизы земельного участка под строительство объекта в соответствии с Законом РФ "Об объектах культурного наследия (памятниках истории и культуры) народов Российской Федерации" от 25 июня 2002 года N 73-ФЗ

5. Разработка раздела проектной документации об обеспечении сохранности объектов культурного наследия в виде разработки проектной документации об обеспечении сохранности объектов культурного наследия и прохождения государственной историко-культурной экспертизы раздела проектной документации об обеспечении сохранности объекта культурного наследия в соответствии с Законом РФ "Об объектах культурного наследия (памятниках истории и культуры) народов Российской Федерации" от 25 июня 2002 года N 73-ФЗ.

Оплата выполненных работ производится Заказчиком при наличии оригиналов первичных документов (товарная накладная/ акт выполненных работ (услуг) и счет-фактура – для плательщиков НДС), оформленных в соответствии с требованиями действующего законодательства РФ.

7. Требования к качеству и безопасности выполнения работ (наличие сертификатов,

требования по гарантийному сроку, требования к используемым Подрядчиком материалам и т.д.):

Гарантийный срок на выполненные работы составляет 24 месяца со дня подписания обеими

Сторонами Акта приема-передачи выполненных работ.

8. Перечень нормативной документации

8.1. Закон РФ "Об объектах культурного наследия (памятниках истории и культуры) народов Российской Федерации" от 25 июня 2002 года N 73-ФЗ.

8.2. Закон РСФСР «Об охране окружающей природной среды».

8.3. Постановление Совета министров СССР «Об охране и использовании памятников истории и культуры» от 16 сентября 1982 г.

8.4. Инструкция о порядке учета, обеспечения сохранности, содержания, использования и реставрации недвижимых памятников истории и культуры.

8.5. Инструкция по экологическому обоснованию хозяйственной и иной деятельности Минприроды РФ.

8.6. Методические указания по проведению проектных археологических работ в зонах народнохозяйственного строительства. М., Институт археологии АН СССР, 1990.





9. Приложения:

- Приложение № 1 – Расчет цены за единицу работы
- Приложение № 2 – Сметная документация

Расчет цены за единицу услуги

№ п/п	Наименование вида работы	Единица измерения	Предложение участника по цене без НДС (руб.)
1	2	3	7
1	Проведение научно-исследовательских археологических работ в виде историко-культурного научного археологического обследования (разведки) с целью проведения государственной историко-культурной экспертизы земельного участка (1 шурф за объект до 1,0 км включительно)	усл. ед	124 232,93
2	Проведение научно-исследовательских археологических работ в виде историко-культурного научного археологического обследования (разведки) с целью проведения государственной историко-культурной экспертизы земельного участка (до 2 шурфов включительно)	усл. ед	144 176,53
3	Проведение научно-исследовательских археологических работ в виде историко-культурного научного археологического обследования (разведки) с целью проведения государственной историко-культурной экспертизы земельного участка (дополнительный 1 шурф)	усл. ед	59 544,64
4	Разработка раздела проектной документации об обеспечении сохранности объектов культурного наследия (за объект)	усл. ед	55 000,00
5	Выполнение государственной историко-культурной экспертизы раздела по обеспечению сохранности объектов культурного наследия на земельном участке (за объект)	усл. ед	33 333,33
ИТОГО			416 287,43

Подписи сторон

<p>ИСПОЛНИТЕЛЬ <i>Генеральный директор</i></p>  <p>М.П. <i>(Г.В. Носова)</i></p> 	<p>ЗАКАЗЧИК <i>Заместитель генерального директора по капитальному строительству и инвестициям</i></p>  <p>М.П. <i>(Н.В. Куронова)</i></p> 
---	--

ПРИЛОЖЕНИЕ № 5

к Акту государственной историко-культурной экспертизы земельного участка, подлежащего воздействию земляных, строительных, мелиоративных и (или) хозяйственных работ, предусмотренных статьей 25 Лесного кодекса Российской Федерации работ по использованию лесов (за исключением работ, указанных в пунктах 3, 4 и 7 части 1 статьи 25 Лесного кодекса Российской Федерации) и иных работ в случае, если федеральный орган охраны объектов культурного наследия и орган охраны объектов культурного наследия субъекта Российской Федерации не имеют данных об отсутствии на указанных землях объектов археологического наследия, включенных в реестр, и выявленных объектов археологического наследия (земельный участок проектирования и строительство объекта «Распределительный газопровод по п. Мыза-Ивановка»)

Сведения о квалификации трудовых ресурсов

«Книжковий ярмарок» та «Книжковий аукціон» – це великі заходи, які проводяться в Україні щорічно. Вони дають можливість читачам ознайомитися з новими виданнями, придбати рідкісні книги, а також зустрітися з авторами та видавцями. Крім того, на ярмарках та аукціонах часто проводяться лекції, зустрічі та інші заходи, які допомагають збагатити знання та інтереси читачів.

І. ОБЛІГІ НА КОШТИ

1) Обліг на коштів – це зобов'язання платити гроші за певні товари чи послуги. Він виникає в результаті угоди між покупцем та продавцем. Наприклад, якщо ви купили книгу, то ви зобов'язані заплатити за неї певну суму грошей.

2. ПІДПИСАНО ПІД ПІСЬМОВИМИ ДОКУМЕНТАМИ

2) Підписано під письмовими документами – це означає, що зобов'язання виникло внаслідок підписання певних документів, таких як договір, акт, наклад тощо.

3. ПІДПИСАНО НА ПІСЬМОВИХ ДОКУМЕНТАХ

3) Підписано на письмових документах – це означає, що зобов'язання виникло внаслідок підписання певних документів, таких як договір, акт, наклад тощо.

4) Підписано на письмових документах – це означає, що зобов'язання виникло внаслідок підписання певних документів, таких як договір, акт, наклад тощо.

5. ПІДПИСАНО НА ПІСЬМОВИХ ДОКУМЕНТАХ

6. ПІДПИСАНО НА ПІСЬМОВИХ ДОКУМЕНТАХ

6) Підписано на письмових документах – це означає, що зобов'язання виникло внаслідок підписання певних документів, таких як договір, акт, наклад тощо.

7. ПІДПИСАНО НА ПІСЬМОВИХ ДОКУМЕНТАХ

7) Підписано на письмових документах – це означає, що зобов'язання виникло внаслідок підписання певних документів, таких як договір, акт, наклад тощо.

8. ПІДПИСАНО НА ПІСЬМОВИХ ДОКУМЕНТАХ

8) Підписано на письмових документах – це означає, що зобов'язання виникло внаслідок підписання певних документів, таких як договір, акт, наклад тощо.

9. ПІДПИСАНО НА ПІСЬМОВИХ ДОКУМЕНТАХ

9) Підписано на письмових документах – це означає, що зобов'язання виникло внаслідок підписання певних документів, таких як договір, акт, наклад тощо.

10. ПІДПИСАНО НА ПІСЬМОВИХ ДОКУМЕНТАХ

10) Підписано на письмових документах – це означає, що зобов'язання виникло внаслідок підписання певних документів, таких як договір, акт, наклад тощо.

11) Підписано на письмових документах – це означає, що зобов'язання виникло внаслідок підписання певних документів, таких як договір, акт, наклад тощо.

12) Підписано на письмових документах – це означає, що зобов'язання виникло внаслідок підписання певних документів, таких як договір, акт, наклад тощо.

13) Підписано на письмових документах – це означає, що зобов'язання виникло внаслідок підписання певних документів, таких як договір, акт, наклад тощо.

14) Підписано на письмових документах – це означає, що зобов'язання виникло внаслідок підписання певних документів, таких як договір, акт, наклад тощо.

15) Підписано на письмових документах – це означає, що зобов'язання виникло внаслідок підписання певних документів, таких як договір, акт, наклад тощо.

16) Підписано на письмових документах – це означає, що зобов'язання виникло внаслідок підписання певних документів, таких як договір, акт, наклад тощо.

17) Підписано на письмових документах

18) Підписано на письмових документах – це означає, що зобов'язання виникло внаслідок підписання певних документів, таких як договір, акт, наклад тощо.

19) Підписано на письмових документах – це означає, що зобов'язання виникло внаслідок підписання певних документів, таких як договір, акт, наклад тощо.

20) Підписано на письмових документах – це означає, що зобов'язання виникло внаслідок підписання певних документів, таких як договір, акт, наклад тощо.

21) Підписано на письмових документах

22) Підписано на письмових документах – це означає, що зобов'язання виникло внаслідок підписання певних документів, таких як договір, акт, наклад тощо.

23) Підписано на письмових документах – це означає, що зобов'язання виникло внаслідок підписання певних документів, таких як договір, акт, наклад тощо.

24) Підписано на письмових документах – це означає, що зобов'язання виникло внаслідок підписання певних документів, таких як договір, акт, наклад тощо.

5. РЕЖИМ РАБОЧЕГО ВРЕМЕНИ И ВРЕМЯ ОТДЫХА

5.1. Работнику установлен следующий режим рабочего времени:

Пятидневная рабочая неделя продолжительностью 20 часов. Выходными днями является суббота и воскресенье. Перерыв для отдыха и питания 30 минут в удобное для работника время. Время начала и окончания рабочего дня Работник определяет самостоятельно.

5.2. Работник имеет право на предусмотренный законом ежегодный оплачиваемый отпуск продолжительностью 28 (двадцать восемь) календарных дней за каждый год работы.

5.3. Работа по настоящему Договору допускает наличие у Работника служебных командировок, т.е. выполнение служебных поручений по распоряжению Работодателя вне места постоянной работы. Возмещение расходов в случае направления Работника в служебную командировку производится в соответствии с действующим законодательством и локальными нормативными актами Работодателя.

6. УСЛОВИЯ ОПЛАТЫ ТРУДА РАБОТНИКА

6.1. Ежемесячный должностной оклад Работника составляет: 20 000 (Двадцать тысяч) рублей в месяц. Оплата труда производится пропорционально отработанному времени.

6.2. Выплата заработной платы производится два раза в месяц: 13 и 27 числа.

6.3. По дополнительному именованному соглашению Сторон размер и система оплаты труда в течение срока действия настоящего Договора могут быть пересмотрены.

6.4. Заработная плата выплачивается через кассу Работодателя или путем перечисления на банковский счет Работника.

7. СОЦИАЛЬНОЕ СТРАХОВАНИЕ

7.1. Работник подлежит обязательному социальному страхованию в порядке и на условиях, установленных действующим законодательством Российской Федерации.

7.2. Работнику выплачивается пособие по временной нетрудоспособности, пособие по беременности и родам в соответствии с законодательством Российской Федерации.

8. ИЗМЕНЕНИЕ СУЩЕСТВЕННЫХ УСЛОВИЙ И РАСТОРЖЕНИЕ ДОГОВОРА

8.1. Любое изменение существенных условий настоящего Договора оформляется Дополнительным соглашением, которое подписывается обеими сторонами и является неотъемлемым приложением к настоящему Договору.

8.2. Действие Договора может быть прекращено по основаниям, предусмотренным трудовым законодательством Российской Федерации.

9. ЗАКЛЮЧИТЕЛЬНЫЕ ПОЛОЖЕНИЯ

9.1. Недействительность одного или нескольких условий настоящего Договора не влечет за собой недействительности всего Договора в целом.

9.2. Споры между Сторонами настоящего Договора подлежат урегулированию путем переговоров или в порядке, предусмотренном действующим законодательством Российской Федерации.

9.3. Во всех случаях, неурегулированных настоящим Договором, Стороны руководствуются действующим законодательством Российской Федерации.

9.4. Настоящий Договор составлен в двух экземплярах на русском языке, каждый из которых имеет одинаковую юридическую силу.

9.5. Условия настоящего договора носят конфиденциальный характер и разглашению не подлежат.

10. АДРЕСА И РЕКВИЗТЫ СТОРОН

Работодатель:
ООО «ПНРС»
197372, Россия, г. Санкт-Петербург, ул. Стародревенская, д.20, к.2, лит.А, пом.7-Н, оф.1
ИНН 7814690758
КПП 781401001
р/с 40702810403000048696
в Филиале «Северная столица»
АО «Райффайзенбанк»
БИК 044030723
к/с 30101810100000000723
Тел.: 8 (904) 610-00-04
E-mail: 9013880@mail.ru

Работник:
Ситников Александр Александрович
Дата рождения: 16.12.1986
Адрес: г. Тверь, Оснабровская ул., д.15, кв.113
Паспорт:XXXXXXXXXXXXXXXXXXXXXXXXXXXXM
XXXXXXXXXXXXXXXXXXXXXXXXXXXXXXXXXXXX
XXXXXXXXXXXX
XXXXXXXXXXXXXXXXXXXX

Генеральный директор

Т.В Носова

м.п.



(Handwritten signature)

/ А.А. Ситников

ТРУДОВОЙ ДОГОВОР № 19/07

г. Санкт-Петербург

«02» сентября 2019 г.

Общество с ограниченной ответственностью «Проектно-исследовательские решения в строительстве», в лице генерального директора **Носовой Татьяны Валерьевны**, действующего на основании Устава, именуемый в дальнейшем «Работодатель», с одной стороны, и **Соболев Владислав Юрьевич**, именуемый (-ая) в дальнейшем «Работник», с другой стороны, заключили настоящий трудовой договор о нижеследующем:

1. ОБЩИЕ ПОЛОЖЕНИЯ

- 1.1. Настоящий Договор регулирует трудовые отношения между Работником и Работодателем.
- 1.2. Договор составлен с учетом законодательства Российской Федерации и является обязательным документом для Сторон, в том числе при решении трудовых споров между Работником и Работодателем в судебных и иных спорах.

2. ПРЕДМЕТ ТРУДОВОГО ДОГОВОРА

- 2.1. Работодатель поручает, а Работник принимает на себя выполнение обязанностей в должности **научного сотрудника в отделе полевых исследований**.
- 2.2. Работник осуществляет свою трудовую деятельность в соответствии с должностной инструкцией, утверждаемой Работодателем, с которой Работник ознакомлен под роспись и настоящим Договором.
- 2.3. Работник подчиняется непосредственно генеральному директору.
- 2.4. Указания непосредственного руководителя являются обязательными для работника.
- 2.5. В случае возникновения разногласий в указаниях непосредственного руководителя и руководителя организации Работник обязан выполнять указания последнего, поставив предварительно в известность своего непосредственного руководителя.
- 2.6. Для Работника работа по настоящему договору является **по совместительству**.

3. СРОК ДЕЙСТВИЯ ДОГОВОРА

- 3.1. Настоящий Договор заключен на неопределенный срок.
- 3.2. Работник обязан приступить к выполнению своих должностных обязанностей с **«02» сентября 2019 г.**
- 3.3. Работнику не устанавливается испытательный срок.
- 3.4. Настоящий договор вступает в силу в день выхода Работника на работу.
- 3.5. В случае, если Работник не приступил к работе в день начала работы, установленный в п. 3.2. настоящего Договора, Работодатель имеет право аннулировать настоящий договор.

4. ПРАВА И ОБЯЗАННОСТИ СТОРОН

- 4.1. Стороны обязуются соблюдать положения Трудового кодекса Российской Федерации, законов и иных нормативных правовых актов Российской Федерации, локальных нормативных актов Работодателя.
- 4.2. Работник имеет право на:
 - 4.2.1. предоставление ему работы, обусловленной настоящим Договором;
 - 4.2.2. обеспечение Работодателем условий для безопасного и эффективного труда;
 - 4.2.3. соблюдение Работодателем требований трудового законодательства Российской Федерации;
 - 4.2.4. получения информации, необходимой для выполнения должностных обязанностей, относящихся к деятельности Работника;
 - 4.2.5. получение обусловленной настоящим Договором заработной платы;
 - 4.2.6. иные права, предусмотренные трудовым законодательством Российской Федерации.
- 4.3. Работник обязан:
 - 4.3.1. добросовестно, своевременно, на высоком профессиональном уровне исполнять свои должностные обязанности;
 - 4.3.2. бережно относиться к имуществу Работодателя, принимая меры к предотвращению причинения организации имущественного ущерба;
 - 4.3.3. возмещать Работодателю причиненный ему прямой действительный ущерб в соответствии с нормами законодательства Российской Федерации;
 - 4.3.4. соблюдать трудовую дисциплину, Правила внутреннего трудового распорядка Работодателя, правила по охране труда и технике безопасности, иные локальные нормативные акты Работодателя;
 - 4.3.5. способствовать созданию и поддержанию благоприятного делового и морального климата в организации;
 - 4.3.6. на Работника могут быть возложены и иные обязанности, предусмотренные трудовым законодательством Российской Федерации, настоящим Договором, а также приложениями к нему, локальными актами Работодателя; возложение обязанностей, не предусмотренных настоящим Договором, осуществляется в случаях и порядке, установленных Трудовым кодексом Российской Федерации.
- 4.4. Работодатель имеет право:
 - 4.4.1. требовать и контролировать выполнение Работником своих должностных обязанностей;
 - 4.4.2. контролировать соблюдение Работником трудовой дисциплины, Правил внутреннего трудового распорядка, правил по охране труда и технике безопасности, иных локальных нормативных актов Работодателя;
 - 4.4.3. требовать возмещения ущерба, причиненного Работодателю по вине Работника в соответствии с нормами законодательства Российской Федерации;
 - 4.4.4. привлекать Работника к дисциплинарной и материальной ответственности, в соответствии с законодательством Российской Федерации.
- 4.5. Работодатель обязан:
 - 4.5.1. предоставлять Работнику работу, обусловленную настоящим Договором и Должностной инструкцией;
 - 4.5.2. обеспечивать Работника оборудованным рабочим местом, отвечающим требованиям охраны труда, и иными средствами, необходимыми для исполнения им трудовых обязанностей;
 - 4.5.3. соблюдать условия и порядок оплаты труда Работнику, установленные Трудовым кодексом Российской Федерации, настоящим Договором и локальными нормативными актами Работодателя.

5. РЕЖИМ РАБОЧЕГО ВРЕМЕНИ И ВРЕМЯ ОТДЫХА

5.1. Работнику установлен следующий режим рабочего времени:

Пятидневная рабочая неделя продолжительностью 20 часов. Выходными днями является суббота и воскресенье. Перерыв для отдыха и питания 30 минут в удобное для работника время. Время начала и окончания рабочего дня Работник определяет самостоятельно.

5.2. Работник имеет право на предусмотренный законом ежегодный основной оплачиваемый отпуск продолжительностью 28 (двадцать восемь) календарных дней за каждый год работы.

5.3. Работа по настоящему Договору допускает наличие у Работника служебных командировок, т.е. выполнение служебных поручений по распоряжению Работодателя вне места постоянной работы. Возмещение расходов в случае направления Работника в служебную командировку производится в соответствии с действующим законодательством и локальными нормативными актами Работодателя.

6. УСЛОВИЯ ОПЛАТЫ ТРУДА РАБОТНИКА

6.1. Ежемесячный должностной оклад Работника составляет: **20 000 (Двадцать тысяч) рублей в месяц**. Оплата труда производится пропорционально отработанному времени.

6.2. Выплата заработной платы производится два раза в месяц: 13 и 27 числа.

6.3. По дополнительному взаимному соглашению Сторон размер и система оплаты труда в течение срока действия настоящего Договора могут быть пересмотрены.

6.4. Заработная плата выплачивается через кассу Работодателя или путем перечисления на банковский счет Работника.

7. СОЦИАЛЬНОЕ СТРАХОВАНИЕ

7.1. Работник подлежит обязательному социальному страхованию в порядке и на условиях, установленных действующим законодательством Российской Федерации.

7.2. Работнику выплачивается пособие по временной нетрудоспособности, пособие по беременности и родам в соответствии с законодательством Российской Федерации.

8. ИЗМЕНЕНИЕ СУЩЕСТВЕННЫХ УСЛОВИЙ И РАСТОРЖЕНИЕ ДОГОВОРА

8.1. Любое изменение существенных условий настоящего Договора оформляется Дополнительным соглашением, которое подписывается обеими сторонами и является неотъемлемым приложением к настоящему Договору.

8.2. Действие Договора может быть прекращено по основаниям, предусмотренным трудовым законодательством Российской Федерации.

9. ЗАКЛЮЧИТЕЛЬНЫЕ ПОЛОЖЕНИЯ

9.1. Недействительность одного или нескольких условий настоящего Договора не влечет за собой недействительности всего Договора в целом.

9.2. Споры между Сторонами настоящего Договора подлежат урегулированию путем переговоров или в порядке, предусмотренном действующим законодательством Российской Федерации.

9.3. Во всех случаях, неурегулированных настоящим Договором, Стороны руководствуются действующим законодательством Российской Федерации.

9.4. Настоящий Договор составлен в двух экземплярах на русском языке, каждый из которых имеет одинаковую юридическую силу.

9.5. Условия настоящего договора носят конфиденциальный характер и разглашению не подлежат.

10. АДРЕСА И РЕКВИЗИТЫ СТОРОН

Работодатель:

ООО «ПИРС»
197372, Россия, г. Санкт-Петербург, ул. Стародеревенская, д.20, к.2, лит.А, пом.7-Н, оф.1
ИНН 7814690758
КПП 781401001
р/с 40702810403000048696
в Филиале «Северная столица»
АО «Райффайзенбанк»
БИК 044030723
к/с 30101810100000000723
Тел.: 8 (904) 610-00-04
E-mail: 9013880@mail.ru

Работник:

Соболев Владислав Юрьевич
Дата рождения: 30.12.1969
Адрес: г. Санкт-Петербург, ул. Подводника Кузьмина, д. 17 кв. 201
Паспорт: ~~XXXXXXXXXXXX~~
России по ~~XXXXXXXXXXXX~~
в ~~XXXXXXXXXXXX~~
~~XXXXXXXXXXXX~~
~~XXXXXXXXXXXX~~

Генеральный директор

/Т.В Носова

М.П.



/В.Ю. Соболев



29.11.2021

№ _____

СПРАВКА

Дана о том, что следующие сотрудники Общества с ограниченной ответственностью «Проектно-изыскательские решения в строительстве» работают в ООО «ПИРС» в должности экспертов:

Соболев Владислав Юрьевич - эксперт (приказ об аттестации эксперта Минкультуры РФ от 09 ноября 2021 г. № 1809), приказ о приеме на работу № Л-23 от 02.09.2019, принят по трудовому договору б/№ от 02.09.2019 г. с 02.09.2019 по настоящее время

Михайлова Елена Робертовна - эксперт (приказ об аттестации эксперта Минкультуры РФ от 09 ноября 2021 г. № 1809), приказ о приеме на работу № Л-10 от 31.05.2019, принят по трудовому договору б/№ от 31.05.2019 г. с 01.06.2019 по настоящее время

Хвоцинская Наталия Вадимовна - эксперт (приказ об аттестации эксперта Минкультуры РФ от 09 ноября 2021 г. № 1809), приказ о приеме на работу № Л-2 от 09.01.2019, принят по трудовому договору б/№ от 09.01.2019 г. с 09.01.2019 по настоящее время

С уважением,
Генеральный директор



Т.В. Носова

/29.11.2021/

ПРИЛОЖЕНИЕ № 6

к Акту государственной историко-культурной экспертизы земельного участка, подлежащего воздействию земляных, строительных, мелиоративных и (или) хозяйственных работ, предусмотренных статьей 25 Лесного кодекса Российской Федерации работ по использованию лесов (за исключением работ, указанных в пунктах 3, 4 и 7 части 1 статьи 25 Лесного кодекса Российской Федерации) и иных работ в случае, если федеральный орган охраны объектов культурного наследия и орган охраны объектов культурного наследия субъекта Российской Федерации не имеют данных об отсутствии на указанных землях объектов археологического наследия, включенных в реестр, и выявленных объектов археологического наследия (земельный участок проектирования и строительство объекта «Распределительный газопровод по п. Мыза-Ивановка»)

Копии документов, предоставленных Заказчиком

06.11.2020

01-10-8925/2020-0-1

Заместителю генерального директора
по капитальному строительству
и инвестициям
АО «Газпром газораспределение
Ленинградская область»

Н.В. Китуровой

Пинегина ул., д. 4, Санкт-Петербург,
192148

Эл.почта: goncharova@gazprom-
lenobl.ru

Уважаемая Наталья Викторовна!

Комитет по культуре Ленинградской области (далее – Комитет) рассмотрел Ваше обращение от 06.10.2020 № НК-60/04/9764 (вх. № 01-10-8925/2020 от 06.10.2020 г.) в отношении территории проектирования и строительства объекта: «Распределительный газопровод по п. Мыза-Ивановка» (далее – Объект) (в соответствии с представленной схемой размещения объекта), и сообщает следующее.

Рассматриваемая территория Объекта непосредственно связана, а также находится в 100 м защитной зоне объекта культурного наследия федерального значения «Дом, в котором в 1802 г. родился архитектор Штакеншнейдер Андрей Иванович. Здесь бывали поэт Полонский Яков Петрович и теоретик революционного народничества Лавров Петр Лаврович», Ленинградская область, Гатчинский муниципальный район, Пудостьское сельское поселение, поселок Мыза-Ивановка, улица Гатчинская Мельница, дом 43 (Постановление Совета Министров РСФСР от 04 декабря 1974 года № 624). Границы территории объекта культурного наследия установлены приказом Комитета от 18 ноября 2019 года № 01-03/19-461.

Учитывая изложенное, Заказчику до проведения земляных, строительных и иных работ в соответствии со ст. 5.1, 28, 30, 31, 32, 36, 45.1 Федерального закона от 25 июня 2002 года № 73-ФЗ «Об объектах культурного наследия (памятниках истории и культуры) народов Российской Федерации» (далее – Федеральный закон № 73-ФЗ) необходимо:

- разработать в составе проектной документации раздел об обеспечении сохранности объекта культурного наследия или о проведении спасательных археологических полевых работ или проект обеспечения сохранности объекта культурного наследия либо план проведения спасательных археологических

полевых работ, включающих оценку воздействия проводимых работ на объект культурного наследия (далее – документация или раздел документации, обосновывающий меры по обеспечению сохранности объекта культурного наследия);

- получить по документации или разделу документации, обосновывающей меры по обеспечению сохранности объекта культурного наследия, заключение государственной историко-культурной экспертизы и представить его совместно с указанной документацией в Комитет на согласование;

- обеспечить реализацию согласованной Комитетом документации, обосновывающей меры по обеспечению сохранности объекта культурного наследия.

Кроме того, сведениями об отсутствии на хозяйственно неосвоенной территории Объекта объектов археологического наследия и объектов, обладающих признаками объекта археологического наследия, Комитет не располагает.

Согласно ст. 28 Федерального закона № 73-ФЗ в целях определения наличия или отсутствия объектов археологического наследия либо объектов, обладающих признаками объекта археологического наследия, на земельных участках, землях лесного фонда или в границах водных объектов или их частей, подлежащих воздействию земляных, строительных, мелиоративных, хозяйственных работ, указанных в ст. 30 Федерального закона № 73-ФЗ работ по использованию лесов и иных работ, в случае, если указанные земельные участки, земли лесного фонда, водные объекты, их части расположены в границах территорий, утвержденных в соответствии с пп. 34.2 п. 1 ст. 9 Федерального закона № 73-ФЗ проводится государственная историко-культурная экспертиза.

В соответствии с п. 56 ст. 26 Федерального закона от 03 августа 2018 года № 342-ФЗ «О внесении изменений в градостроительный кодекс Российской Федерации и отдельные законодательные акты Российской Федерации» (далее – Федеральный закон № 342-ФЗ) до утверждения в соответствии с пп. 34.2 п. 1 ст. 9 Федерального закона № 73-ФЗ границ территорий, в отношении которых у федеральных органов государственной власти, органов государственной власти субъектов Российской Федерации и органов местного самоуправления, уполномоченных в области сохранения, использования, популяризации и государственной охраны объектов культурного наследия, имеются основания предполагать наличие на таких территориях объектов археологического наследия либо объектов, обладающих признаками объекта археологического наследия, государственная историко-культурная экспертиза проводится в соответствии с абзацем девятым ст. 28, абзацем третьим ст. 30, п. 3 ст. 31 Федерального закона № 73-ФЗ (в редакции, действовавшей до дня официального опубликования Федерального закона № 342-ФЗ).

Учитывая изложенное, Заказчику до проведения земляных, строительных и иных работ в соответствии со ст. 5.1, 28, 30, 31, 32, 36, 45.1 Федерального закона № 73-ФЗ, п. 56 ст. 26 Федерального закона № 342-ФЗ необходимо:

- обеспечить проведение и финансирование государственной историко-культурной экспертизы земельного участка, подлежащего воздействию земляных, строительных, хозяйственных и иных работ, путем археологической разведки, в порядке, установленном ст. 45.1 Федерального закона № 73-ФЗ;

- предоставить в Комитет документацию, подготовленную на основе археологических полевых работ, содержащую результаты исследований, в соответствии с которыми определяется наличие или отсутствие объектов археологического наследия и объектов, обладающих признаками объекта археологического наследия, на земельном участке, подлежащем воздействию земляных, строительных, хозяйственных и иных работ, а также заключение государственной историко-культурной экспертизы указанной документации (либо земельного участка).

В случае обнаружения в границе земельного участка, подлежащего воздействию земляных, строительных, хозяйственных и иных работ, объектов археологического наследия и (или) объектов, обладающих признаками объекта археологического наследия, и после принятия Комитетом решения о включении данного объекта в перечень выявленных объектов культурного наследия:


- разработать в составе проектной документации раздел об обеспечении сохранности выявленного объекта культурного наследия или о проведении спасательных археологических полевых работ или проект обеспечения сохранности выявленного объекта культурного наследия либо план проведения спасательных археологических полевых работ, включающих оценку воздействия проводимых работ на выявленный объект культурного наследия (далее – документация или раздел документации, обосновывающий меры по обеспечению сохранности выявленного объекта культурного наследия);

- получить по документации или разделу документации, обосновывающей меры по обеспечению сохранности выявленного объекта культурного наследия, заключение государственной историко-культурной экспертизы и представить его совместно с указанной документацией в Комитет на согласование;

- обеспечить реализацию согласованной Комитетом документации, обосновывающей меры по обеспечению сохранности выявленного объекта культурного наследия.

Порядок организации, проведения и рассмотрения заключения государственной историко-культурной экспертизы определен Положением о государственной историко-культурной экспертизе, утвержденным Постановлением Правительства Российской Федерации от 15.07.2009 № 569. Со списком аттестованных экспертов можно ознакомиться на официальном сайте Министерства культуры Российской Федерации: mkrf.ru.

Заместитель председателя комитета –
начальник департамента государственной
охраны, сохранения и использования
объектов культурного наследия



Г.Е. Лазарева



ПРОЕКТНО-КОНСТРУКТОРСКИЙ ЦЕНТР

Распределительный газопровод по п.Мыза-Ивановка

ПРОЕКТНАЯ ДОКУМЕНТАЦИЯ

Раздел 3 «Технологические и конструктивные решения
линейного объекта. Искусственные сооружения»

22977-ТКР

Том 3

Руководитель ПКЦ

Васильченко М.П.

Главный инженер проекта

Васильченко И.П.

2022

а) сведения о топографических, инженерно-геологических, гидрогеологических, метеорологических и климатических условиях участка, на котором будет осуществляться строительство линейного объекта;

Сведения о топографических условиях участка

Административно изучаемая территория расположена по адресу: Ленинградская область Гатчинский район.

В геоморфологическом отношении участок располагается в пределах аккумулятивных озерно-аллювиальной и озерно-ледниковой равнин на пологом склоне (10-15град) восточной экспозиции, в пределах выположенного уступа Ордовикского плато «глинта». Абсолютные отметки поверхности колеблются в пределах от 75.8 до 83.7 м.

С точек плано-высотного обоснования выполнена топографическая съемка масштаба 1:500 с сечением рельефа горизонталями через 0.5 м тахеометрическим методом в границах, соответствующих техническому заданию Заказчика. Координаты и высоты пикетов определялись электронным тахеометром «SOKKIA» iM-105L и записывались на накопитель. По результатам полевых работ составлен инженерно-топографический план масштаба 1:500, в соответствии с условными знаками для топографических планов масштабов 1:5000, 1:2000, 1:1000, 1:500» Москва «Недра» 1989 г.

Сведения о инженерно-геологических условиях участка

Для написания технического отчета об инженерно-геологических изысканиях по объекту: «Распределительный газопровод дер. Мыза-Ивановка Гатчинского района Ленинградской области», предварительно изучены инженерно-геологические условия исследуемой территории по геологической карте четвертичных отложений, дочетвертичных образований. М: 200 000 (авт. В.А.Селиванов, И.С. Недригайлова, ред. А.И. Зоричева, 1961 г.).

Сведения о гидрогеологических условиях участка

В гидрогеологическом отношении характеризуемая наличием грунтовых вод. Питание водоносного горизонта происходит за счет инфильтрации атмосферных осадков, поверхностных и талых вод, разгрузка осуществляется в понижении рельефа.

В период выполнения полевых работ (мая 2021г.), по трассе вскрыт водоносный горизонт со свободной поверхностью приуроченный к пескам в флювиогляциальным отложениям.

Уровни подземных вод зафиксированы на глубинах от 0.3 до 1.8 м, на абс. отметках от 75.4 до 81.0м. Установившийся уровень зафиксирован на глубине от 0.3 до 1.8 м, на абс. отметках от 75.4 до 81.0м. Следует отметить, что в периоды интенсивного выпадения атмосферных осадков и весеннего снеготаяния, а также в случае нарушения поверхностного стока, возможно образование временного горизонта грунтовых вод типа «верховодка» с образованием открытого зеркала в понижениях рельефа. В период производства работ верховодка отсутствовала. Максимальный прогнозируемый уровень грунтовых вод, в неблагоприятный период следует ожидать вблизи дневной поверхности на глубине 0.1 до 0,5 м, на абс. отметках от 75,6 до 82,3 м.

Степень агрессивного воздействия подземных вод на бетон марки по водонепроницаемости W4 характеризуется как неагрессивная (СП 28.13330.2012, табл. В.3, В.4).

Инва № подл
Подпись и дата
Взам инв №

Степень агрессивного воздействия подземных вод на арматуру железобетонных конструкций при постоянном погружении и периодическом смачивании характеризуется как среднеагрессивная (СП 28.13330.2012, табл. Г.2).

По отношению к свинцовой оболочке кабеля подземные воды обладают высокой коррозионной агрессивностью по значению общей жесткости (ГОСТ 9.602-2016, табл. 3).

По отношению к алюминиевой оболочке кабеля подземные воды обладают средне коррозионной агрессивностью по содержанию хлор-иона и иона железа (ГОСТ 9.602-2016, табл. 5).

Сведения о метеорологических и климатических условиях участка

Район площадки изысканий характеризуется умеренно тёплым летом, длительной и сравнительно теплой зимой с частыми оттепелями в декабре. Средняя годовая температура воздуха составляет 3,6-5,4 градуса. Самым холодным месяцем является январь, среднемесячная их температура составляет минус 6,6-9,0 градусов. Абсолютный минимум температуры воздуха в районе работ составляет минус 35,9-44 градусов. Самым теплым месяцем на рассматриваемой территории является июль, со средней температурой воздуха 16,7-18,3 градусов. Абсолютный максимум температуры воздуха составляет 34-35,9 градуса. В районе работ в осенне-зимний период (сентябрь-март) преобладают ветра южного и юго-западного направлений, в весенне-летний период (май-август) – западные ветры. Средняя годовая скорость ветра 3,0 м/сек.

По количеству осадков район относится к зоне избыточного увлажнения. За год выпадает 725 мм, из них 64% в тёплый период. Максимальное суточное количество осадков достигало 76 мм.

Снежный покров образуется устойчиво 4.XII, начинает разрушаться 6.IV. В наиболее снежную зиму высота снега достигала 66 см.

Район работ принадлежит к зоне II В климатического районирования для строительства (СП 131.13330.2012).

В соответствии с картами общего сейсмического районирования территории Российской Федерации – ОСР-97 (А(10%), В(5%), С(1%)), сейсмичность района инженерно-геологических изысканий составляет 5 баллов (СП 14.13330.2011).

б) сведения об особых природно-климатических условиях земельного участка, предоставляемого для размещения линейного объекта (сейсмичность, мерзлые грунты, опасные геологические процессы и др.);

По результатам рекогносцировочного обследования территории каких-либо неблагоприятных инженерно-геологических процессов не выявлено.

Опасные физико-геологические процессы в пределах рассматриваемой территории представлены:

Карст

При прокладке газопровода, следует учитывать широкое развитие многообразных форм подземного карста.

По степени устойчивости относительно карстовых провалов территория относится к 5 категории – относительно устойчивая.

Крупных подземных карстовых пустот и пещер по результатам бурения на пройденную глубину (до 7.0 м) не обнаружено. Для изучения возможного развития карстовых процессов были выполнены маршрутные наблюдения. Целью маршрутов

Инд. № подл. Подпись и дата. Взам инв. №

Изм	Кол.уч	Лист	№док	Подпись	Дата	22977-ТКР	223	Лист 2
-----	--------	------	------	---------	------	-----------	-----	-----------

являлось выявление характерных поверхностных форм рельефа (воронки, провалов, мульд проседания), свидетельствующих о карстовых процессах. В процессе маршрутных наблюдений на участке изысканий поверхностных карстовых форм – воронок и других проявлений карстовых деформаций земной поверхности в результате провалов, локальных оседаний территории не выявлено. Категория устойчивости территории относительно интенсивности образования карстовых провалов - V (табл.5.1, СП 11-105-97, часть II), относительно средних диаметров карстовых провалов – Г (табл.5.2, СП 11-105-97, часть II).

Морозное пучение

Интенсивность проявления морозного пучения определяется составом грунтов и условиями промерзания.

Нормативная глубина сезонного промерзания грунтов в Гатчинском районе Ленинградской области, рассчитанная согласно СП 22.13330.2011, составляет: для суглинков (ИГЭ-2а,4а) - 1,2 м. для песков и супесей (ИГЭ-3,4)-1,4 м.

По относительной деформации пучения грунты подразделяются согласно таблице Б.27 ГОСТ 25100-95: Супеси (ИГЭ-4,2а) – среднепучинистые, пески мелкие (ИГЭ-3,2) – слабопучинистые, суглинки (ИГЭ-4а) – среднепучинистые.

Естественное подтопление территории

По наличию процесса подтопления рассматриваемый участок, согласно приложению И СП 11-105-97, часть II, относится к области I (подтопленной), по условиям развития процесса - к району I-A (подтопленные в естественных условиях), по времени развития процесса - к участку относится к I-A-2 (сезонно (ежегодно) подтопленные). Подтопление территории обусловлено сезонным повышением уровня грунтовых вод и вероятностью образования «верховодки». Рекомендуются организация вертикальной планировки, обеспечивающей свободный сток поверхностных вод в дренажную сеть.

Склоновые и суффозионные процессы

В местах выхода подземных вод на поверхность возможно развитие суффозионных процессов, связанных с выносом песчано-пылеватых частиц из-под основания сооружений.

в) сведения о прочностных и деформационных характеристиках грунта в основании линейного объекта;

В результате полевого визуального описания грунтов, лабораторных данных, учитывая стратиграфию, генезис, номенклатурный вид по ГОСТ 25100-2011, в соответствии с требованиями ГОСТ 20522-2012, выделено 5 инженерно-геологических элементов (ИГЭ). Ниже приводится характеристика грунтов выделенных инженерно-геологических элементов (ИГЭ).

Современные отложения QIV

Почвенно-растительный слой мощностью от 0.1 до 0.4 м в отдельный ИГЭ не выделен.

Верхнечетвертичные отложения QIII

Техногенные отложения tIV

ИГЭ – 1 пески мелкие со щебнем с гравием и прослоями супеси.

Вскрытая мощность отложений составляет от 0.1 до 1.0 м., их подошва пересечена на глубинах от 0.2 до 1.1 м., абс. отметки от 76.6 до 82.3 м.

Биогенные отложения - (fIIIz)

ИГЭ – 2 торф среднеразложившийся черный с растительными остатками.

ИГЭ – 2а среднеторфованные грунты коричневые (суглинок текучепластичный песчанистый)

Инд. № подл. | Подпись и дата | Взам инв. №

Изм	Кол.уч	Лист	№док	Подпись	Дата	22977-ТКР	224	Лист
								3

Вскрытая мощность отложений составляет от 0.3 до 2.8 м., их подошва пересечена на глубинах от 0.5 до 3.0 м., абс. отметки от 73.8 до 78.5 м.

Озерно-ледниковые отложения – lgIIIz

ИГЭ – 3 пески мелкие средней плотности коричневые влажные.

Вскрытая мощность отложений составляет от 0.4 до 2.7 м., их подошва пересечена на глубинах от 0.6 до 3.5 м., абс. отметки от 72.8 до 77.9 м.

Ледниковые отложения – gIII

ИГЭ – 4 супеси песчанистые пластичные серовато-коричневые с гравием до 10%.

ИГЭ – 4а суглинки легкие пылеватые мягкопластичные серые с редким гравием до 5%.

Вскрытая мощность отложений составляет от 0.5 до 4.5 м., их подошва пересечена на глубинах от 1.4 до 5.2 м., абс. отметки от 73.1 до 81.2 м.

Среднеордовикские отложения O2

ИГЭ – 4 известняки серые средней прочности плотные слабо выветрелые трещиноватые.

Вскрытая мощность отложений составляет от 0.3 до 5.6 м., их подошва пересечена на глубинах от 3.0 до 7.0 м., абс. отметки от 69.6 до 80.7 м.

г) сведения об уровне грунтовых вод, их химическом составе, агрессивности по отношению к материалам изделий и конструкций подземной части линейного объекта;

В период выполнения полевых работ (май 2021г.), по трассе вскрыт водоносный горизонт со свободной поверхностью приуроченный к пескам в озерно-ледниковых отложениях.

Уровни подземных вод зафиксированы на глубинах от 0.3 до 1.8 м, на абс. отметках от 75.4 до 81.0м. Установившийся уровень зафиксирован на глубине от 0.3 до 1.8 м, на абс. отметках от 75.4 до 81.0м. Следует отметить, что в периоды интенсивного выпадения атмосферных осадков и весеннего снеготаяния, а также в случае нарушения поверхностного стока, возможно образование временного горизонта грунтовых вод типа «верховодка» с образованием открытого зеркала в понижениях рельефа. В период производства работ верховодка отсутствовала. Максимальный прогнозируемый уровень грунтовых вод, в неблагоприятный период следует ожидать вблизи дневной поверхности на глубине 0.1 до 0,5 м, на абс. отметках от 75,6 до 82,3 м.

Степень агрессивного воздействия подземных вод на бетон марки по водонепроницаемости W4 характеризуется как неагрессивная (СП 28.13330.2012, табл. В.3, В.4).

Степень агрессивного воздействия подземных вод на арматуру железобетонных конструкций при постоянном погружении и периодическом смачивании характеризуется как среднеагрессивная (СП 28.13330.2012, табл. Г.2).

По отношению к свинцовой оболочке кабеля подземные воды обладают высокой коррозионной агрессивностью по значению общей жесткости (ГОСТ 9.602-2016, табл. 3).

По отношению к алюминиевой оболочке кабеля подземные воды обладают средне коррозионной агрессивностью по содержанию хлор-иона и иона железа (ГОСТ 9.602-2016, табл. 5).

При гидрогеологических расчетах коэффициент фильтрации, согласно «Справочнику техника-геолога Солодухин М.А., Архангельский И.В», принят:

Наименование грунтов

Коэффициент фильтрации,

Инд. № подл. | Подпись и дата | Взам инв. №

Изм	Кол.уч	Лист	№док	Подпись	Дата
-----	--------	------	------	---------	------

22977-ТКР

225

Лист
4

для торфов (ИГЭ-2)	м/сут 0,15-1,0 м/сутки.
для супесей (ИГЭ-4)	0,01-0,1 м/сутки
для песков мел (ИГЭ-3)	1,0-5,0 м/сутки.
для суглинков тпл (ИГЭ-4, 4а)	0,05-0,10 м/сутки.

8.8. Нормативная глубина сезонного промерзания грунтов в Гатчинском районе Ленинградской области, рассчитанная согласно СП 22.13330.2011, составляет: для суглинков (ИГЭ-2а,4а) - 1,2 м. для песков и супесей (ИГЭ-3,4)-1,4 м.

д) сведения о категории и классе линейного объекта;

Проектируемый газопровод предусматривается для газоснабжения потребителей пос.Мыза-Ивановка.

По пунктам 1-7 части 1, ст.4 Федерального закона №384-ФЗ "Технический регламент о безопасности зданий и сооружений" от 30.12.2009:

п.1 назначение - транспортировка природного газа к/от ГРП;

п.2,3 - нет;

п.4 - принадлежность к опасным производственным объектам – да;

п.5 - пожарная и взрывопожарная опасность - класс Ан;

п.6 - помещений с постоянным пребыванием людей - нет;

п.7 - уровень ответственности - нормальный

Сеть газораспределения (газопроводы)

Газопроводы среднего давления

Класс опасности III

Относится к опасным производственным объектам

Класс пожарной опасности Ан

Уровень ответственности – нормальный

е) сведения о проектной мощности (пропускной способности, грузообороте, интенсивности движения и др.) линейного объекта;

Объекты подлежащие газификации

п. Мыза-Ивановка

№ п/п	Наименование	Ед.изм	Количество	Примечание
1	Улица 4-я Тяговая			
	индивидуальные жилые дома 13 шт			
	Расход газа в час Расход газа в год	м ³ /ч тыс.м ³ /год	32,31 57,33	Пищеприготов. Отопление, ГВС
2	Улица Граничная			
	индивидуальные жилые дома 10 шт			
	Расход газа в час Расход газа в год	м ³ /ч тыс.м ³ /год	25,43 43,92	Пищеприготов. Отопление, ГВС

Инв № подл. Подпись и дата. Взам инв №

Изм	Кол.уч	Лист	№док	Подпись	Дата
-----	--------	------	------	---------	------

22977-ТКР

226

Лист

5

3	Улица Калинина индивидуальные жилые дома 19 шт Расход газа в час Расход газа в год	$\text{м}^3/\text{ч}$ тыс. $\text{м}^3/\text{год}$	45,43 83,45	Пищеприготов. Отопление, ГВС
4	Улица Красная индивидуальные жилые дома 10 шт Расход газа в час Расход газа в год	$\text{м}^3/\text{ч}$ тыс. $\text{м}^3/\text{год}$	25,43 43,92	Пищеприготов. Отопление, ГВС
5	Улица Мира индивидуальные жилые дома 11 шт Расход газа в час Расход газа в год	$\text{м}^3/\text{ч}$ тыс. $\text{м}^3/\text{год}$	27,72 48,31	Пищеприготов. Отопление, ГВС
6	Улица Ново-Ручейная индивидуальные жилые дома 3 шт Расход газа в час Расход газа в год	$\text{м}^3/\text{ч}$ тыс. $\text{м}^3/\text{год}$	8,76 13,18	Пищеприготов. Отопление, ГВС
7	Улица Победы индивидуальные жилые дома 27 шт Расход газа в час Расход газа в год	$\text{м}^3/\text{ч}$ тыс. $\text{м}^3/\text{год}$	62,75 118,58	Пищеприготов. Отопление, ГВС
8	Улица Речная индивидуальные жилые дома 17 шт Расход газа в час Расход газа в год	$\text{м}^3/\text{ч}$ тыс. $\text{м}^3/\text{год}$	41,03 74,66	Пищеприготов. Отопление, ГВС
9	Улица Угловая индивидуальные жилые дома 20 шт Расход газа в час Расход газа в год	$\text{м}^3/\text{ч}$ тыс. $\text{м}^3/\text{год}$	47,61 87,84	Пищеприготов. Отопление, ГВС
10	Улица Вокзальная индивидуальные жилые дома 14 шт Расход газа в час Расход газа в год	$\text{м}^3/\text{ч}$ тыс. $\text{м}^3/\text{год}$	34,39 61,49	Пищеприготов. Отопление, ГВС
11	Улица Железнодорожная индивидуальные жилые дома 37 шт Расход газа в час Расход газа в год	$\text{м}^3/\text{ч}$ тыс. $\text{м}^3/\text{год}$	83,69 162,50	Пищеприготов. Отопление, ГВС
12	Улица Коммунальная индивидуальные жилые дома 18 шт Расход газа в час Расход газа в год	$\text{м}^3/\text{ч}$ тыс. $\text{м}^3/\text{год}$	43,24 79,06	Пищеприготов. Отопление, ГВС

Инв. № подл. Подпись и дата. Взам инв. №

Изм.	Кол.уч.	Лист	№ док.	Подпись	Дата

13	Улица Ленина индивидуальные жилые дома 14 шт Расход газа в час Расход газа в год	м ³ /ч тыс.м ³ /год	34,39 61,49	Пищеприготов. Отопление, ГВС
14	Улица Нижняя индивидуальные жилые дома 4 шт Расход газа в час Расход газа в год	м ³ /ч тыс.м ³ /год	11,14 17,57	Пищеприготов. Отопление, ГВС
15	Улица Озерная индивидуальные жилые дома 8 шт Расход газа в час Расход газа в год	м ³ /ч тыс.м ³ /год	20,77 35,14	Пищеприготов. Отопление, ГВС
16	Улица Привокзальная индивидуальные жилые дома 22 шт Расход газа в час Расход газа в год	м ³ /ч тыс.м ³ /год	52,02 96,62	Пищеприготов. Отопление, ГВС
17	Улица Ручейная индивидуальные жилые дома 20 шт Расход газа в час Расход газа в год	м ³ /ч тыс.м ³ /год	47,61 87,84	Пищеприготов. Отопление, ГВС
18	Улица Шоссейная индивидуальные жилые дома 42 шт Расход газа в час Расход газа в год	м ³ /ч тыс.м ³ /год	93,97 184,46	Пищеприготов. Отопление, ГВС
19	Улица Гатчинская Мельница индивидуальные жилые дома 24 шт Расход газа в час Расход газа в год	м ³ /ч тыс.м ³ /год	56,35 105,41	Пищеприготов. Отопление, ГВС
20	Улица Инкубаторная индивидуальные жилые дома 4 шт Расход газа в час Расход газа в год	м ³ /ч тыс.м ³ /год	11,14 17,57	Пищеприготов. Отопление, ГВС
21	Улица Красина индивидуальные жилые дома 15 шт Расход газа в час Расход газа в год	м ³ /ч тыс.м ³ /год	36,51 65,88	Пищеприготов. Отопление, ГВС
22	Улица Мельничная индивидуальные жилые дома 17 шт Расход газа в час Расход газа в год	м ³ /ч тыс.м ³ /год	41,03 74,66	Пищеприготов. Отопление, ГВС

Взам инв №

Подпись и дата

Инв № подл

Изм	Кол.уч	Лист	№док	Подпись	Дата
-----	--------	------	------	---------	------

23	Улица Новая индивидуальные жилые дома 13 шт Расход газа в час Расход газа в год	м ³ /ч тыс.м ³ /год	32,20 57,09	Пищеприготов. Отопление, ГВС
24	Улица Парковая индивидуальные жилые дома 14 шт Расход газа в час Расход газа в год	м ³ /ч тыс.м ³ /год	34,39 61,48	Пищеприготов. Отопление, ГВС
25	Улица Рабочая индивидуальные жилые дома 17 шт Расход газа в час Расход газа в год	м ³ /ч тыс.м ³ /год	40,83 74,66	Пищеприготов. Отопление, ГВС
26	Улица Советская индивидуальные жилые дома 16 шт Расход газа в час Расход газа в год	м ³ /ч тыс.м ³ /год	38,77 70,27	Пищеприготов. Отопление, ГВС
27	Болотный переулок индивидуальные жилые дома 2 шт Расход газа в час Расход газа в год	м ³ /ч тыс.м ³ /год	6,28 8,78	Пищеприготов. Отопление, ГВС
28	Средний переулок индивидуальные жилые дома 2 шт Расход газа в час Расход газа в год	м ³ /ч тыс.м ³ /год	6,28 8,78	Пищеприготов. Отопление, ГВС
29	Гатчинский переулок индивидуальные жилые дома 8 шт Расход газа в час Расход газа в год	м ³ /ч тыс.м ³ /год	20,77 35,13	Пищеприготов. Отопление, ГВС
30	Станционный переулок индивидуальные жилые дома 5 шт Расход газа в час Расход газа в год	м ³ /ч тыс.м ³ /год	13,51 21,96	Пищеприготов. Отопление, ГВС
31	Лесной переулок индивидуальные жилые дома 2 шт Расход газа в час Расход газа в год	м ³ /ч тыс.м ³ /год	6,28 8,78	Пищеприготов. Отопление, ГВС

№ № п/п	Наименование	Ед.изм	Количество	Примечание
32	Котельная ЗАО «Коммунальные системы Гатчинского района» Расход газа в час	м ³ /ч	200,0	Отопление

Индв № подл

Подпись и дата

Взам инв №

Изм	Кол.уч	Лист	№док	Подпись	Дата
-----	--------	------	------	---------	------

22977-ТКР

229

Лист

8

	Расход газа в год	тыс.м ³ /год	300,0	
33	ФАП	Расход газа в час	м ³ /ч	3,88
		Расход газа в год	тыс.м ³ /год	4,35
34	Магазин №1	Расход газа в час	м ³ /ч	3,88
		Расход газа в год	тыс.м ³ /год	4,35
35	Магазин №2	Расход газа в час	м ³ /ч	3,88
		Расход газа в год	тыс.м ³ /год	4,35
36	Административное здание ООО «Альянс»	Расход газа в час	м ³ /ч	3,88
		Расход газа в год	тыс.м ³ /год	4,35
37	Многоквартирные жилые дома: Ул. Шоссейна д. 32 (18 кв)	Расход газа в час	м ³ /ч	32,43
		Расход газа в год	тыс.м ³ /год	19,01
38	Многоквартирные жилые дома: Ул. Шоссейна д. 32а (27 кв)	Расход газа в час	м ³ /ч	48,47
		Расход газа в год	тыс.м ³ /год	28,51
Итого:		м ³ /ч	1378,45	
		тыс.м ³ /год	2332,73	

Показатели системы газоснабжения

Общие показатели

Наименование	Единица измерения	Количество	Примечание
Газопровод среднего давления			
<u>Надземный:</u>			
Сталь 108x4,5 ГОСТ 10704-91	м	2,0	
<u>Подземный:</u>			
ПЭ100 ГАЗ SDR11 110x10,0	м	4263,0	
ПЭ100 ГАЗ SDR11 63x5,8	м	10429,0	
ПЭ100 ГАЗ SDR11 32x3,0	м	1381,5	
Выход из земли Ду100 L=3.6	шт	1	
Итого:	м	16079,1	
Всего по проекту	м	16079,1	

Инв. № подл. Подпись и дата. Взам инв. №

Изм.	Кол.уч.	Лист	№док.	Подпись	Дата

22977-ТКР

230

Лист

9

Инд. № подл.	Подпись и дата	Взам инв. №	Отключающие устройства:			шт.	1	
			Кран КШИ-100ф	шт.	4			
			Кран КН-110	шт.	2			
			Кран КН-63					
			Прокладка газопровода методом ННБ:			м	31,0	
			ПК1+26.00-ПК1+57.00; Пересечение а/д Подъезд к ст.Пудость км 0+498 Прокладка футляра ПЭ100 ГАЗ SDR11 225x20.5 методом ННБ, длина бурения 31,0м. Установка контрольной трубки под ковер Рабочая труба ПЭ100 ГАЗ SDR11 110x10.0 прокладывается протаскиванием					
1ПК0+02.00-1ПК0+29.00; Пересечение а/д Подъезд к ст.Пудость км 0+686 Прокладка футляра ПЭ100 ГАЗ SDR11 225x20.5 методом ННБ, длина бурения 27,0м. Установка контрольной трубки под ковер Рабочая труба ПЭ100 ГАЗ SDR11 110x10.0 прокладывается протаскиванием			м	27,0				
32ПК0+27.00-32ПК0+54.00; Пересечение а/д Подъезд к ст.Пудость км 0+879 Прокладка футляра ПЭ100 ГАЗ SDR11 225x20.5 методом ННБ, длина бурения 27,0м. Установка контрольной трубки под ковер Рабочая труба ПЭ100 ГАЗ SDR11 110x10.0 прокладывается протаскиванием			м	27,0				
32ПК0+57.00-32ПК0+89.00; Пересечение а/д Подъезд к ст.Пудость км 0+912 Прокладка футляра ПЭ100 ГАЗ SDR11 225x20.5 методом ННБ, длина бурения 32,0м. Установка контрольной трубки под ковер Рабочая труба ПЭ100 ГАЗ SDR11 110x10.0 прокладывается протаскиванием			м	32,0				
ПК2+90.00-ПК3+27.00; Прокладка футляра ПЭ100 ГАЗ SDR11 225x20.5 методом ННБ, длина бурения 37,0м. Установка контрольной трубки под ковер Рабочая труба ПЭ100 ГАЗ SDR11 110x10.0 прокладывается протаскиванием			м	37,0				
1ПК10+42.00-1ПК11+76.00; Переход железнодорожного полотна распределительным газопроводом среднего давления на 41 км ПК5+30м станции Пудость Прокладка футляра ПЭ100 ГАЗ SDR11 225x20.5 методом ННБ, длина бурения 134,0м. Установка контрольной трубки под ковер Рабочая труба ПЭ100 ГАЗ SDR11 110x10.0 прокладывается протаскиванием			м	134,0				
1ПК0+92.00-1ПК1+39.00;			м	47,0				
Изм						22977-ТКР		Лист
Кол.уч						231		10
Лист								
Недок								
Подпись								
Дата								

Инв № подл | Подпись и дата | Взам инв №

Прокладка газопровода ПЭ100 ГАЗ SDR11 110x10,0 методом ННБ, длина бурения 47,0м.			
9ПК0-9ПК0+80.00; Прокладка газопровода ПЭ100 ГАЗ SDR11 63x5,8 методом ННБ, длина бурения 80,0м.	М	80,0	
12ПК0-12ПК0+85.00; Прокладка газопровода ПЭ100 ГАЗ SDR11 63x5,8 методом ННБ, длина бурения 85,0м.	М	85,0	
13ПК0-13ПК2+30.00; Прокладка газопровода ПЭ100 ГАЗ SDR11 63x5,8 методом ННБ, длина бурения 230,0м.	М	230,0	
8ПК0+82.00-8ПК1+86.00; Прокладка газопровода ПЭ100 ГАЗ SDR11 110x10,0 методом ННБ, длина бурения 104,0м.	М	104,0	
19ПК2+66.00-19ПК4+64.00; Прокладка газопровода ПЭ100 ГАЗ SDR11 63x5,8 методом ННБ, длина бурения 198,0м.	М	198,0	
20ПК0+65.00-20ПК1+78.00; Прокладка газопровода ПЭ100 ГАЗ SDR11 63x5,8 методом ННБ, длина бурения 113,0м.	М	113,0	
23ПК0+40.00-23ПК1+50.00; Переход реки Ижора Прокладка газопровода ПЭ100 ГАЗ SDR11 110x10,0 методом ННБ, длина бурения 110,0м.	М	110,0	
26ПК0-26ПК2; Прокладка газопровода ПЭ100 ГАЗ SDR11 63x5,8 методом ННБ, длина бурения 200,0м.	М	200,0	
26ПК2-26ПК4; Прокладка газопровода ПЭ100 ГАЗ SDR11 63x5,8 методом ННБ, длина бурения 200,0м.	М	200,0	
26ПК4-26ПК4+69.00; Прокладка газопровода ПЭ100 ГАЗ SDR11 63x5,8 методом ННБ, длина бурения 69,0м.	М	69,0	
26ПК5+92.00-26ПК6+39.00; Прокладка газопровода ПЭ100 ГАЗ SDR11 63x5,8 методом ННБ, длина бурения 47,0м.	М	47,0	
30ПК0-30ПК1+99.00; Прокладка газопровода ПЭ100 ГАЗ SDR11 63x5,8 методом ННБ, длина бурения 199,0м.	М	199,0	
32ПК0+90.00-32ПК1+70.00; Прокладка газопровода ПЭ100 ГАЗ SDR11 110x10,0 методом ННБ, длина бурения 80,0м.	М	80,0	

34ПК0+07.00-34ПК1+55.00; Переход реки Ижора Прокладка газопровода ПЭ100 ГАЗ SDR11 63x5,8 методом ННБ, длина бурения 148,0м.	м	148,0	
Итого	м	2198,0	21 участок ННБ

Схема подачи природного газа решена в соответствии с одноступенчатой по давлению системе распределения газа.

Газоснабжение жилых домов будет осуществляться отдельными проектами.

Использование газа предусмотрено для нужд отопления, горячего водоснабжения и пищевого приготовления.

Гидравлические расчеты газопроводов выполнены в соответствии с требованиями СП 62.13330.2011.

Максимальный расчетный часовой расход природного газа определен по сумме номинальных расходов газа газовыми приборами, принимаемых по техническим характеристикам приборов, с учетом коэффициента одновременности их действия в соответствии с п.3.20 СП 42-101-2003.

Расчет годовой потребности в газе на индивидуально-бытовые нужды населения произведен, исходя из существующей численности населения, снабжаемого газом, по нормам расхода теплоты на 1 человека в год в соответствии с п.3.11 СП 42-101-2003.

Описание прокладки газопровода

- ПК0 Врезка переходом ПК-159x4,5-108x4,0-09Г2С. Увязано с исполнительной документацией на проект шифр 20679-ГСН вып. АО "Газпром газораспределение Ленинградская область"
- Выход газопровода из земли Ду100 (ПК0) (черт. 22977-ТКР.П лист 3) L=3.6м, установка крана КШИ-200ф на Н=1,4м от земли на вводе в ПРГ.
- Прокладка подземного газопровода среднего давления Г2П ПЭ100 ГАЗ SDR11 110x10,0 (ПК0-ПК5+74.00; 1ПК0-1ПК13+61.00; 7ПК0-7ПК0+99.00; 8ПК0-8ПК3+38.00; 16ПК0-16ПК0+95.00; 17ПК0-17ПК1+42.00; 18ПК0-18ПК2+28.00; 19ПК0-19ПК0+93.00; 21ПК0-21ПК3+57.00; 23ПК0-23ПК1+50.00; 32ПК0-32ПК7+32.00).
- Установка отключающих устройств (кранов КН-110) ПК3+33.00, 1ПК0+01.00, 1ПК4+89.00, 32ПК0+17.00, 32ПК7+33.00
- Прокладка подземного газопровода среднего давления Г2П ПЭ100 ГАЗ SDR11 63x5,8 вдоль существующих проездов жилой застройки с установкой заглушек MV-63 в конце трассы газопровода.
- Установка отключающих устройств (кранов КН-63) 32ПК7+33.00, 34ПК0+06.00
- Выполнить отводы к участкам трубой Г2П ПЭ100 ГАЗ SDR11 32x3,0 с установкой арматуры SA 110/32 и тройников TA RED 63/32 в месте врезки и заглушки MV-32 в конце отвода.
- Установка опознавательных табличек (черт.22977-ТКР.П лист 5) для обозначения поворотов подземного газопровода, указания границ прокладки газопровода методом горизонтально направленного бурения, кранов, а также мест присоединений к существующим сетям.
- Герметизация вводов и выпусков инженерных коммуникаций в подвальных помещениях зданий (Серия 5.905-26.08)

Срок эксплуатации газопроводов – для полиэтиленовых, стальных подземных и надземных - 50 лет. Периодичность проведения оценки технического состояния газопроводов выполнять в соответствии с ГОСТ Р 54983-2012 п. 6.2.11

Срок эксплуатации устройств (кранов) – 30 лет.

Планируемые сроки ввода их в эксплуатацию 2023 г

Изм	Кол.уч	Лист	№док	Подпись	Дата	22977-ТКР	233	Лист
								12

Инд. № подл. Подпись и дата. Взам инв. №

Полиэтиленовые трубы должны соответствовать [ГОСТ Р 58121.2-2018](#).

Полиэтиленовые трубы предусматриваются:

- ПЭ 100 SDR 11 - коэффициент запаса прочности $C=6,66$. (среднее давление)
Установка отключающих устройств принята в соответствии с требованиями [СП 62.13330.2011](#).
Краны должны быть предназначены для газовой среды и испытаны на герметичность по В классу по [ГОСТ Р 54808-2011](#). Запорная арматура общего назначения должна быть дополнительно притерта и испытана на герметичность по классу В согласно [ГОСТ Р 54808-2011](#). Краны должны иметь ограничитель поворота и указатель положения «открыто-закрыто».
Пучинистость грунтов, залегающих в зоне промерзания- сильнопучинистые. Глубина прокладки газопровода – в соответствии с требованиями [СП 62.13330.2011](#).
Газопровод укладывается на основание из песчаного грунта высотой не менее 0.1м ,после чего присыпается таким же грунтом на высоту 0.2м. Для создания постели и присыпки используется грунт, не содержащий мерзлые комья, щебень, гравий и другие включения размером более 50 мм в поперечнике.
Подземный стальной газопровод должен иметь изоляцию усиленного типа по [ГОСТ 9.602-2016](#).

Защита газопровода от коррозии

Для защиты от электрохимической коррозии подземный стальной газопровод и футляры покрывается ” усиленной” изоляцией полимерной липкой лентой по ГОСТ 9.602-2016

Выходы газопровода из земли предусматриваются по ТУ 2248-006-26704664-2011 с неразъемным соединением полиэтиленовых труб ПЭ100 SDR11 со стальными до 0,6 МПа. Стальная часть имеет изоляцию усиленного типа и заключена в футляр в изоляции усиленного типа. Пространство между газопроводом и футляром заполняется каболкой, концы футляра заделаны битумно-резиновой мастикой. Выход из земли засыпается песком на всю глубину траншеи в радиусе 0,5 м.

Защита надземных участков газопровода от атмосферной коррозии производится покрытием газопровода грунтовкой за 2 раза и масляной краской за 2 раза.

Защита подземного полиэтиленового газопровода не требуется в соответствии с ГОСТ 9.602.2016.

Мероприятия по обеспечению безопасного функционирования газопровода

В соответствии с «Правилами охраны газораспределительных сетей» для газораспределительных сетей устанавливаются следующие охранные зоны:

- вдоль трасс наружных газопроводов в виде условных линий, проведенных по 2,0м с каждой стороны от газопровода;

- вдоль трасс наружных газопроводов в виде условных линий, проведенных по 3,0м с каждой стороны от газопровода вне населенных пунктов;

Отсчет расстояний производится от оси газопровода. Охранная зона нанесена в разделе ППО проектной документации

В застроенной части поселка (города) наружные газопроводы обозначаются опознавательными знаками (привязками), нанесенными на постоянные ориентиры.

Организации и частные лица на представленных в их пользование земельных участках, зданиях, по которым проходят наружные газопроводы, обязаны обеспечить сохранность этих газопроводов и свободный доступ к ним работников эксплуатационной организации.

Контроль качества сварных соединений должен выполняться по [ГОСТ 16037-80](#) в соответствии со [СП 62.13330.2011](#).

Испытание газопровода производится в соответствии с разделом 10 [СП 62.13330.2011](#).

Для предупреждения возникновения аварийных ситуаций предусмотрены следующие технические решения:

- применение толстостенных труб с увеличенным запасом прочности;

Инд. № подл. Подпись и дата. Взам инв. №

Изм	Кол.уч	Лист	№док	Подпись	Дата
-----	--------	------	------	---------	------

- установка кранов для перекрытия газопроводов;
- антикоррозийная защита газопроводов.

Устанавливается разрыв от оси трубопровода до зданий и сооружений, в соответствии с [СП 42.13330.2011](#).

На случай аварийных ситуаций эксплуатационные производственные подразделения должны разработать план оповещения, сбора и выезда на трассу газопровода аварийных бригад и техники.

Владельцы зданий обязаны обеспечить герметизацию вводов и выпусков инженерных коммуникаций в подвалы и технические подполья.

Воздухоотборные трубки установить в каждой секции подвала.

Эксплуатация

При обнаружении утечек на линейной части газопровода или при необходимости проведения ремонтных работ на определенном участке газопровода производится сброс газа из участка, расположенного между котельной и краном, либо через продувочную свечу, которая устанавливается в штуцер, который в рабочих условиях закрыт заглушкой, либо через отверстие, образовавшееся в результате повреждения газопровода. Диаметр продувочной свечи определяется из условия опорожнения участка газопровода между запорной арматурой в течение 2,0-3,0 часов. Высота свечи 4 м от уровня земли.

При обходе подземных газопроводов должны выявляться утечки газа на трассе газопровода по внешним признакам и приборами (отбор и анализ проб) на присутствие газа в колодцах и камерах инженерных подземных сооружений (коммуникаций), контрольных трубках, подвалах зданий, шахтах, коллекторах, подземных переходах, расположенных на расстоянии до 15 м по обе стороны от газопровода

Обходчики наружных газопроводов должны иметь маршрутные карты с трассой газопроводов, схемой электрозащиты, местоположением газовых и других сооружений (коммуникаций), колодцев, подвалов зданий, подлежащих проверке на загазованность до 15 м по обе стороны от газопровода. Маршрутные карты должны ежегодно выверяться

з) Перечень мероприятий по энергосбережению;

Проектная документация разработана с учетом требований Федерального закона [от 23 ноября 2009 г. № 261-ФЗ](#) и «Концепцией энергосбережения и повышения энергоэффективности на период 2011–2020 гг.» ОАО «Газпром». Применяемые материалы, оборудование и методы производства работ направлены на снижение ресурсоемкости при строительстве и исключение технологических потерь газа в период эксплуатации. Разработка дополнительных мероприятий в данном проекте не требуется.

и) Обоснование количества и типов оборудования, в т.ч. грузоподъемного, транспортных средств и механизмов, используемых в процессе строительства линейного объекта

Потребность в основных строительных машинах и транспортных средствах, определена исходя из физических объемов строительно-монтажных работ, объемов грузоперевозок и норм выработки строительных машин и транспортных средств и приведена в разделе ПОС данного проекта.

Состав строительной техники и механизмов уточняется при разработке проекта производства работ, в зависимости от парка машин и механизмов подрядной строительной организации, осуществляющей строительство газопровода.

Инд. № подл. Подпись и дата. Взам инв. №

Изм	Кол.уч	Лист	№док	Подпись	Дата

к) Сведения о численности и профессионально-квалификационном составе персонала с распределением по группам производственных процессов, число и оснащенность рабочих мест

Данные сведения приведены в разделе ПОС данного проекта.
Наиболее целесообразной системой организации труда является создание мобильных комплексных бригад с максимальным совмещением профессий.

л) Перечень мероприятий, обеспечивающих соблюдение требований по охране труда в процессе эксплуатации линейного объекта;

Эксплуатация и технический надзор за газовым оборудованием осуществляется в соответствии с «Правила безопасности систем газораспределения и газопотребления» и другими нормативными документами.

Во время эксплуатации газового хозяйства необходимо организовать контроль за исправным состоянием газовых сетей и газового оборудования, инструмента, приспособлений, а также за наличием предохранительных устройств и индивидуальных средств, обеспечивающих безопасные условия труда.

Не допускать эксплуатацию системы газоснабжения, а также выполнение всякого рода ремонтных газоопасных работ, если дальнейшее производство работ сопряжено с опасностью для жизни работающих.

Рабочие, связанные с обслуживанием и ремонтом газового оборудования, выполнением газоопасных работ, должны быть обучены действиям в случае аварии, правилам пользования средствами индивидуальной защиты, способам оказания первой помощи, аттестованы и пройти проверку знаний в области промышленной безопасности.

Рабочие должны обеспечиваться спецодеждой, спецобувью, средствами индивидуальной защиты, а также им должны предоставляться льготы в соответствии с действующими нормами.

В соответствии с требованиями Федерального закона «О промышленной безопасности опасных производственных объектов» организация, эксплуатирующая опасный производственный объект, обязана заключить договор страхования риска ответственности за причинение вреда жизни, здоровью или имуществу других лиц и окружающей природной среде в случае аварии на опасном производственном объекте.

Эксплуатация построенных на территории Ленинградской области газопроводов находится в компетенции газораспределительной организации – АО «Газпром газораспределение Ленинградская область».

м) Обоснование принятых в составе проектной документации автоматизированных систем управления технологическими процессами, автоматических систем по предотвращению нарушения устойчивости и качества работы линейного объекта

В составе данного проекта автоматизированные системы управления технологическими процессами отсутствуют, следовательно, разработка данного подраздела не требуется.

н) Описание решений по организации ремонтного хозяйства, его оснащенность

Согласно Федеральных норм и правил в области промышленной безопасности «Правила безопасности сетей газораспределения и газопотребления» в каждой организации из числа руководителей или специалистов, прошедших аттестацию, назначаются лица,

Инва № подл
Подпись и дата
Взам инв №

Изм	Кол.уч	Лист	№док	Подпись	Дата

ответственные за безопасную эксплуатацию опасных производственных объектов систем газоснабжения в целом и за каждый участок (объект) в отдельности.

К обязанностям ответственного за безопасную эксплуатацию опасных производственных объектов газопотребления относятся:

- участие в рассмотрении проектов газоснабжения и в работе комиссий по приемке газифицируемых объектов в эксплуатацию;
- разработка инструкций, плана локализации и ликвидации аварийных ситуаций, планов взаимодействий;
- участие в комиссиях по аттестации персонала в области промышленной безопасности;
- проверка соблюдения установленного Правилами порядка допуска специалистов и рабочих к самостоятельной работе;
- осуществление производственного контроля за соблюдением требований безаварийной и безопасной эксплуатации опасного производственного объекта, выполнением планов ремонта газопроводов и газового оборудования, проверкой правильности ведения технической документации при эксплуатации и ремонте;
- недопущение ввода в эксплуатацию газоиспользующих установок, не отвечающих требованиям настоящих Правил;
- приостановка работы неисправных газопроводов и газового оборудования, а также введенных в работу и не принятых в установленном порядке;
- выдача руководителям подразделений, начальнику газовой службы предписаний по устранению нарушений требований настоящих Правил и контроль за их выполнением;
- контроль и оказание помощи ответственным лицам за эксплуатацию опасных производственных объектов газопотребления, разработку мероприятий и планов по замене и модернизации газового оборудования;
- организация и проведение тренировок со специалистами и рабочими по ликвидации возможных аварийных ситуаций;
- участие в обследованиях, проводимых Ростехнадзором.

Лица, ответственные за эксплуатацию опасных производственных объектов газопотребления, вправе:

- осуществлять связь с газоснабжающей (газораспределительной) организацией, а также организациями, выполняющими по договору работы по техническому обслуживанию и ремонту;
- требовать отстранения от обслуживания газового оборудования и выполнения газоопасных работ лиц, не прошедших проверку знаний или показавших неудовлетворительные знания настоящих Правил и других нормативных правовых актов и нормативно-технических документов, а также инструкций по безопасным методам и приемам выполнения работ;
- осуществлять технический надзор при реконструкции и техническом перевооружении опасных производственных объектов газопотребления.

О) Обоснование технических решений по строительству в сложных инженерно-геологических условиях

Ввиду отсутствия на объекте строительства сложных инженерно-геологических условий разработка данного подраздела не требуется

Обоснование диаметра трубопровода

Диаметр проектируемого газопровода принят на основании расчетной схемы, разработанной **22977-СХ**

Сведения о рабочем давлении и максимально допустимом рабочем давлении

Расчет коэффициента запаса прочности полиэтиленовых труб ПЭ100 ГАЗ SDR11 для распределительного газопровода.

$$PMS = 2 \times MRS$$

Инва № подл | Подпись и дата | Взам инв №

Изм	Кол.уч	Лист	№док	Подпись	Дата

22977-ТКР

237

Лист

16

$C \times (SDR-1)$ где:

PMS – максимальное рабочее давление, (МПа);

C - коэффициент запаса прочности;

SDR - отношение номинального наружного диаметра трубы к номинальной толщине стенки;

MRS – минимальная длительная прочность, (МПа);

Расчет коэффициента запаса прочности

SDR=	11
MRS=	10 МПа
MOP=	0.3 МПа
C=	6.666667

Расчетные характеристики материала газопроводов

Расчетными характеристиками материала газопроводов являются: минимальная длительная прочность, определяемая по [ГОСТ Р 58121.2](#), модуль ползучести материала трубы, коэффициент линейного теплового расширения, коэффициент Пуассона

Минимальная длительная прочность согласно [ГОСТ Р 58121.2](#) должна приниматься для труб из ПЭ 100 - 10,0 МПа.

Модуль ползучести материала труб для срока службы газопровода 50 лет $E(t_e)=400$ МПа (принимается по графикам) при напряжении в стенке трубы

$$\sigma = p(SDR-1)/2 = 0,6(11-1)/2 = 3,0 \text{ МПа}$$

Коэффициент линейного теплового расширения материала труб принимается равным:

$$\alpha = 2,2 \cdot 10^{-4} \text{ (}^\circ\text{C}^{-1}\text{)}.$$

Коэффициент Пуассона материала труб должен приниматься равным $\mu=0,43$.

1. Масса трубы $d_e = 0,110$ составляет $m=3,14$ кг/м, рабочее давление $p=0,6$ МПа; плотность грунта $\rho_m = 2040$ кг/м³; плотность воды с учетом растворенных в ней солей $\rho_w = 1040$ кг/м³; удельное сцепление грунта засыпки $C_{гр}=3000$ Н/м²; радиус упругого изгиба газопровода $\rho=13,5$; коэффициент пористости грунта засыпки $e=0,45$; угол внутреннего трения $\phi=40^\circ$; угол поворота оси газопровода $\beta=0,262$ рад.

Нагрузки и воздействия

Нагрузки и воздействия, действующие на газопроводы, различаются на:

- силовые нагрузки - внутреннее давление газа, вес газопровода, сооружений на нем и вес транспортируемого газа, давление грунта, гидростатическое давление и выталкивающая сила воды, нагрузки, возникающие при укладке и испытании;

- деформационные нагрузки - температурные воздействия, воздействия предварительного напряжения газопровода (упругий изгиб, растяжка компенсаторов и т.д.), воздействия неравномерных деформаций грунта (просадки, пучение, деформации земной поверхности в районах горных выработок и т.д.);

- сейсмические воздействия.

Рабочее (нормативное) давление транспортируемого газа $P=0,6$ МПа.

Собственный вес единицы длины газопровода:

$$q_d = m \times g = 13,2 \times 9,8 = 129,4 \text{ Н/м};$$

где m - расчетная масса 1 м трубы, принимаемая по [ГОСТ Р 58121.2](#).

Давление грунта на единицу длины газопровода:

$$q_m = \rho_m \times g \times d_e \times h_m = 2040 \times 9,8 \times 0,225 \times 1,5 = 6747,3 \text{ Н/м}$$

Инд. № подл. Подпись и дата. Взам инв. №

Изм	Кол.уч	Лист	№док	Подпись	Дата
-----	--------	------	------	---------	------

Гидростатическое давление воды определяется по формуле

$$P_w = \rho_w \cdot g \cdot h_w \cdot 10^{-6} = 1040 \cdot 9,8 \cdot 1,0 \cdot 10^{-6} = 0,01 \text{ МПа}$$

Выталкивающая сила воды на единицу длины газопровода определяется по формуле:

$$q_w = 0,25 \pi \cdot \rho_w \cdot g \cdot d \cdot e^2 = 0,25 \cdot 3,14 \cdot 1040 \cdot 9,8 \cdot (0,225)^2 = 405,0 \text{ Н/м}$$

Проверка прочности принятого конструктивного решения

Проверка прочности газопровода согласно требованиям СП 62.13330.2012 состоит в соблюдении следующих условий:

- при действии всех нагрузок силового нагружения

$$\sigma_{\text{прF}} \leq 0,4MRS \text{ МПа,}$$

- при совместном действии всех нагрузок силового и деформационного нагружений

$$\sigma_{\text{прNS}} \leq 0,5MRS \text{ МПа}$$

$$\sigma_{\text{прS}} \leq 0,9MRS \text{ МПа}$$

$$\sigma_{\text{прF}} = \frac{P_w \cdot L}{\pi \cdot d \cdot e^2} = \dots \text{ (МПа);}$$

$$\sigma_{\text{прNS}} = \frac{P_w \cdot L}{\pi \cdot d \cdot e^2} + \dots \text{ (МПа);}$$

$$\sigma_{\text{прS}} = \frac{P_w \cdot L}{\pi \cdot d \cdot e^2} + \dots \text{ (МПа),}$$

где $\sigma_{\text{оу}}$ - дополнительные напряжения в газопроводе, обусловленные прокладкой его в особых условиях;

$\sigma_{\text{с}}$ - дополнительные напряжения в газопроводе, обусловленные прокладкой его в сейсмических районах, при этом используются условия прочности.

Результаты проверки прочности газопровода приведены в таблице 1.

Таблица 1

Труба	Расчет	Условие	Примечание
Дн315x28,6 ПЭ100	$\sigma_{\text{прF}} = 0,52 \leq 4$	$\sigma_{\text{прF}} \leq 0,4MRS$	Условие выполняется
	$\sigma_{\text{прNS}} = 0,2 \leq 7$	$\sigma_{\text{прNS}} \leq 0,5MRS$	
	$\sigma_{\text{прS}} = 3,62 \leq 9$	$\sigma_{\text{прS}} \leq 0,9MRS$	
Дн225x20,5 ПЭ100	$\sigma_{\text{прF}} = 0,52 \leq 4$	$\sigma_{\text{прF}} \leq 0,4MRS$	Условие выполняется
	$\sigma_{\text{прNS}} = 0,2 \leq 7$	$\sigma_{\text{прNS}} \leq 0,5MRS$	

Инв. № подл. | Подпись и дата | Взам инв. №

Изм.	Кол.уч.	Лист	№ док.	Подпись	Дата
------	---------	------	--------	---------	------

22977-ТКР

239

Лист

18

Труба	Расчет	Условие	Примечание
Дн315x28,6 ПЭ100	$\sigma_{\text{прF}} = 0,52 \leq 4$	$\sigma_{\text{прF}} \leq 0,4MRS$	Условие выполняется
	$\sigma_{\text{прNS}} = 0,2 \leq 7$	$\sigma_{\text{прNS}} \leq 0,5MRS$	
	$\sigma_{\text{прS}} = 3,62 \leq 9$	$\sigma_{\text{прS}} \leq 0,9MRS$	
	$\sigma_{\text{прS}} = 2,68 \leq 9$	$\sigma_{\text{прS}} \leq 0,9MRS$	
Дн160x14,6 ПЭ100	$\sigma_{\text{прF}} = 0,52 \leq 4$	$\sigma_{\text{прF}} \leq 0,4MRS$	Условие выполняется
	$\sigma_{\text{прNS}} = 0,2 \leq 7$	$\sigma_{\text{прNS}} \leq 0,5MRS$	
	$\sigma_{\text{прS}} = 1,96 \leq 9$	$\sigma_{\text{прS}} \leq 0,9MRS$	
Дн110x10,0 ПЭ100	$\sigma_{\text{прF}} = 0,52 \leq 4$	$\sigma_{\text{прF}} \leq 0,4MRS$	Условие выполняется
	$\sigma_{\text{прNS}} = 0,2 \leq 7$	$\sigma_{\text{прNS}} \leq 0,5MRS$	
	$\sigma_{\text{прS}} = 1,41 \leq 9$	$\sigma_{\text{прS}} \leq 0,9MRS$	
Дн90x8,2 ПЭ100	$\sigma_{\text{прF}} = 0,52 \leq 4$	$\sigma_{\text{прF}} \leq 0,4MRS$	Условие выполняется
	$\sigma_{\text{прNS}} = 0,2 \leq 7$	$\sigma_{\text{прNS}} \leq 0,5MRS$	
	$\sigma_{\text{прS}} = 1,19 \leq 9$	$\sigma_{\text{прS}} \leq 0,9MRS$	
Дн63x5,8 ПЭ100	$\sigma_{\text{прF}} = 0,52 \leq 4$	$\sigma_{\text{прF}} \leq 0,4MRS$	Условие выполняется
	$\sigma_{\text{прNS}} = 0,2 \leq 7$	$\sigma_{\text{прNS}} \leq 0,5MRS$	
	$\sigma_{\text{прS}} = 0,89 \leq 9$	$\sigma_{\text{прS}} \leq 0,9MRS$	

Таким образом, по результатам проверки прочности принятое конструктивное решение удовлетворяет требованиям нормативной документации.

Ввиду наличия грунтовых вод на участках трассы газопровода для предотвращения всплытия газопровода и заложения его на проектные отметки в период строительства на полиэтиленовый газопровод устанавливаются мягкие пригрузки (полиэтиленовые мешки весом 50 кг со смесью цемента и песка в соотношении 1:3) пригрузки устанавливаются через 7,0 м. Принимаем ширину пригруза 0,5 м.

Схема балластировки газопровода

Инв. № подл. | Подпись и дата | Взам инв. №

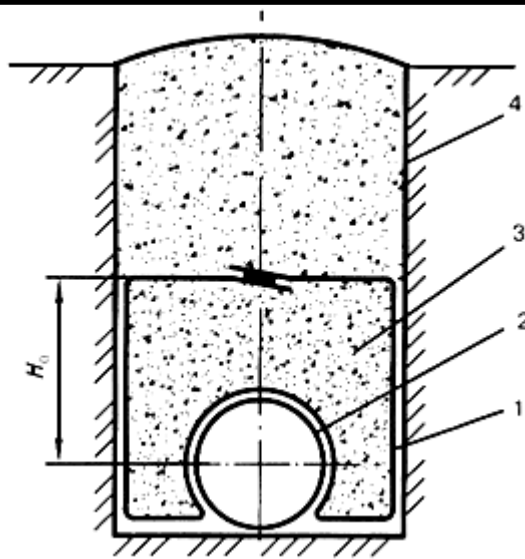
Изм.	Кол.уч.	Лист	№док.	Подпись	Дата

22977-ТКР

240

Лист

19



Герметизация вводов инженерных коммуникаций

Герметизация вводов инженерных коммуникаций в здания производить по типовой серии 5.905-26.08 ОАО СПКБ «ГАЗПРОЕКТ» - БТЦ.

Выполнить отверстия в крышках колодцев всех инженерных сетей, а также закрытых каналов в радиусе 50 м от газопровода.

Инд. № подл.	Подпись и дата	Взам инв. №

Изм.	Кол.уч.	Лист	№ док.	Подпись	Дата

Позиция	Наименование и техническая характеристика	Тип, марка, обозначение документа, опросного листа	Код оборудования, изделия, материала	Завод-изготовитель	Единица измерения	Количество	Масса единицы, кг	Примечание
1	2	3	4	5	6	7	8	9
	Трубы стальные							
1	Труба 108х4,5 ГОСТ ГОСТ 10704-91 В-10 ГОСТ 1050-2013	В-10 кат.2-4 ГОСТ 1050-2013			м	2,0		
	Трубы полиэтиленовые							
3	Труба ПЭ100 ГАЗ SDR11 225х20,5	ГОСТ Р 58121.2-2018.		АО «Нордпайп»	м	288,0		Фуляры 6 шт.
4	Труба ПЭ100 ГАЗ SDR11 110х10,0	ГОСТ Р 58121.2-2018.		АО «Нордпайп»	м	4263,0		
5	Труба ПЭ100 ГАЗ SDR11 63х5,8	ГОСТ Р 58121.2-2018.		АО «Нордпайп»	м	10429,0		
6	Труба ПЭ100 ГАЗ SDR11 32х3,0	ГОСТ Р 58121.2-2018.		АО «Нордпайп»	м	1381,5		
	Материалы и изделия							
8	Выход газопровода из земли Ду100	черт.22977-ТКР.П лист 2			шт	1		
9	Тройник D110 ПЭ100 SDR 11 электросварной	COD. 21.21.16		EUROSTANDART	шт	14		
10	Тройник D63 ПЭ100 SDR 11 электросварной	COD. 21.21.16		EUROSTANDART	шт	12		
11	Тройник 110/63 ПЭ100 SDR 11 электросварной	COD. 21.22.16		EUROSTANDART	шт	10		
12	Тройник 63/32 ПЭ100 SDR 11	COD. 20.21		EUROSTANDART	шт	191		
13	Патрубок-накладка 110/32 D110 ПЭ100 SDR 11	COD. 21.30.16 А		EUROSTANDART	шт	39		
14	Муфта D110 ПЭ100 SDR 11 электросварная	COD. 21.00.16		EUROSTANDART	шт	36		
15	Муфта D63 ПЭ100 SDR 11 электросварная	COD. 21.00.16		EUROSTANDART	шт	456		
16	Муфта D32 ПЭ100 SDR 11 электросварная	COD. 21.00.16		EUROSTANDART	шт	230		
17	Отвод 90° D110 ПЭ100 SDR 11 электросварной	COD. 21.11.16		EUROSTANDART	шт	14		
18	Отвод 90° D63 ПЭ100 SDR 11 электросварной	COD. 21.11.16		EUROSTANDART	шт	17		
19	Заглушка D110 ПЭ100 SDR 11 электросварная	COD. 21.36.16		EUROSTANDART	шт	1		
20	Заглушка D63 ПЭ100 SDR 11 электросварная	COD. 21.36.16		EUROSTANDART	шт	36		
21	Заглушка D32 ПЭ100 SDR 11 электросварная	COD. 21.36.16		EUROSTANDART	шт	230		
22	Табличка указательная (опознавательный знак)	черт. 22977-ТКР.П лист 3			шт	610		
23	Сигнальная полиэтиленовая лента "Газ"	ТУ2245-028-00203536-96			м	13875,5		
24	Кран КШИ-100ф	ТУ 3742-003-35506687-98		ООО «Вектор-Р»	шт	1		С ответными фланцами
25	Кран КН-63	черт. 22977-ТКР.П лист 5			шт	2		
26	Кран КН-110	черт. 22977-ТКР.П лист 6			шт	4		
27	Муфта редукционная 110/63 D110 ПЭ100 SDR 11	COD. 21.51.16		EUROSTANDART	шт	15		
28	Отвод П-108х4,5-09Г2С	ГОСТ 17375-2001			шт	1		
29	Переход ПК 159х4,5-108х4,0-09Г2С	ГОСТ 17375-2001			шт	1		
30	Контрольная трубка на ПЭ фуляре 225	черт. 22977-ТКР.П лист 4			шт	6		

Согласовано

Инва. № подл. Подпись и дата Взам инв. №

Примечание
Сварное соединение стальных труб должно быть равнопрочно основному металлу труб или иметь гарантированный заводом изготовителем согласно стандарту или техническим условиям на трубы коэффициент прочности сварного соединения

						22977-ТКР.С				
						<i>Распределительный газопровод по п.Мыза-Ивановка</i>				
Изм.	Кол.уч	Лист	№док	Подпись	Дата					
Разраб.	Титов					Наружный газопровод		Стадия	Лист	Листов
Провер.	Васильченко				П			1	1	
Н.контр.	Васильченко									
Утвердил	Васильченко					Спецификация оборудования, изделий и материалов		ПКЦ АО "Газпром ²⁴² Газораспределение ЛО"		



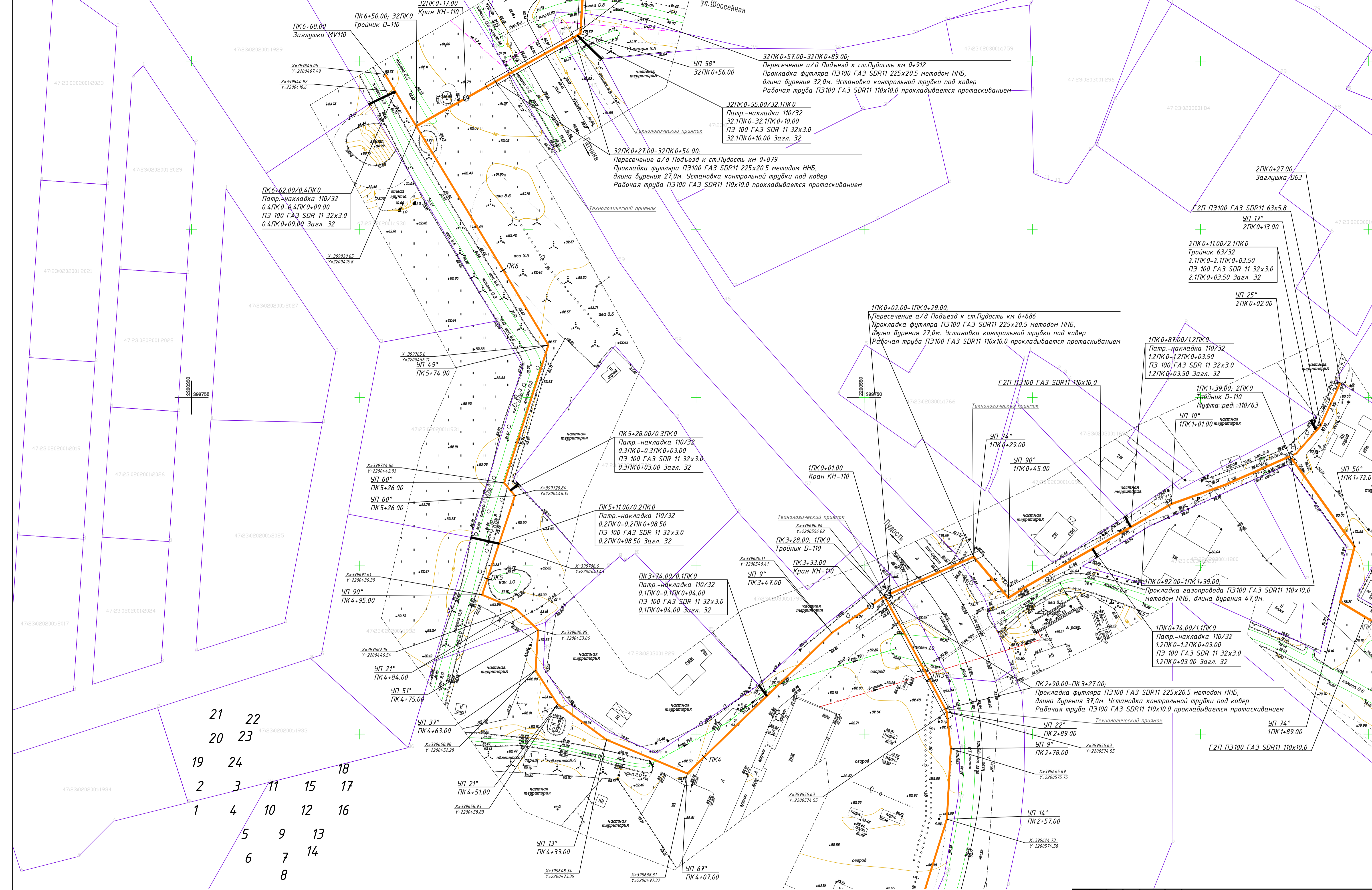
ПК0
Выход газопровода из земли Ду100
ПК0+01.00
Неразъемное соединение ПЭ-СТ 110x108

ПК1+26.00-ПК1+57.00
Пересечение а/д Подъезд к ст.Плодовое км 0+498
Прокладка футляра ПЭ100 ГАЗ SDR11 225x20,5 методом ННБ,
длина бурения 31,0м. Установка контрольной трубы под ковер
Рабочая труба ПЭ100 ГАЗ SDR11 110x10,0 прокладывается протаскиванием

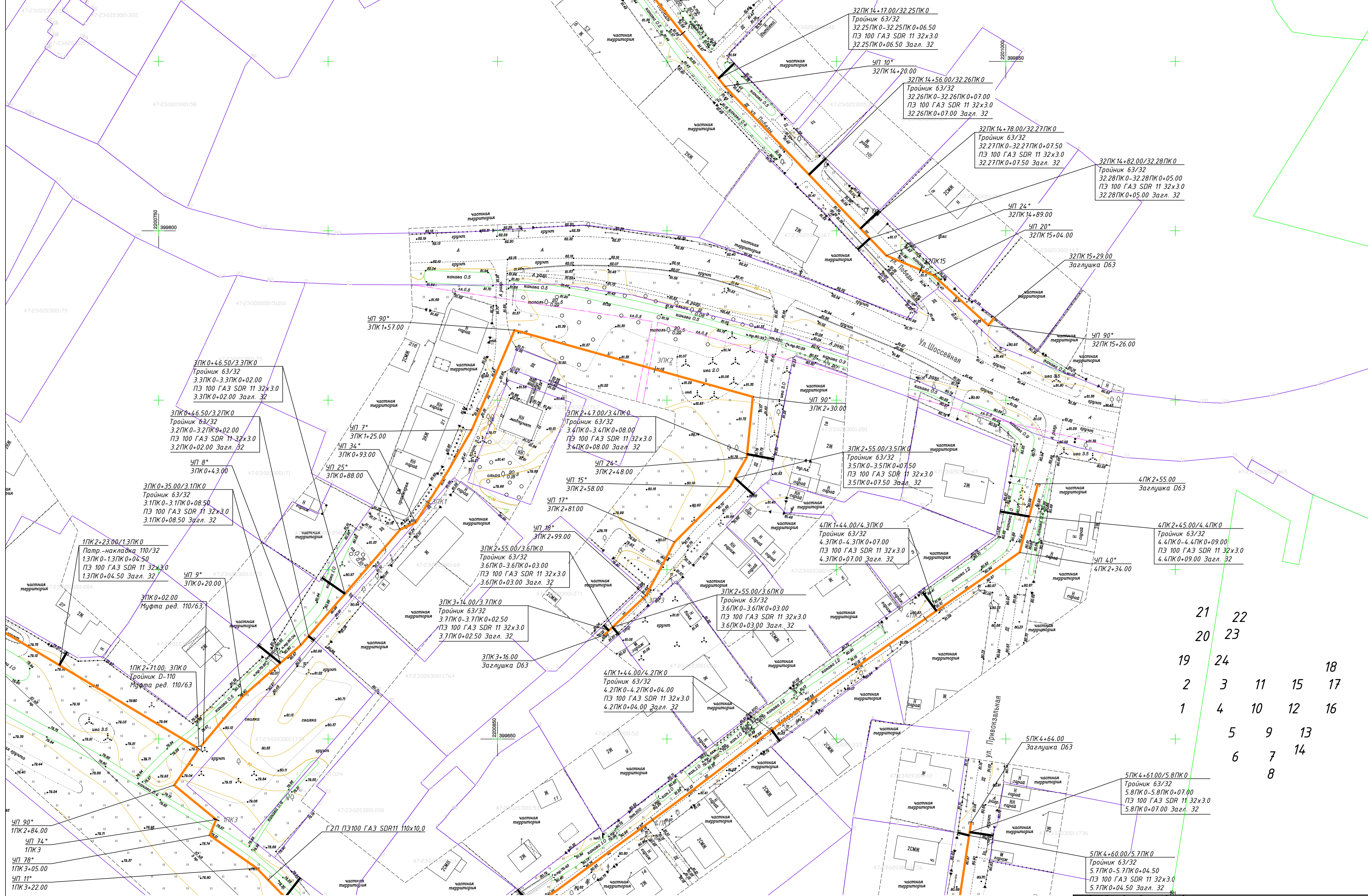
21 22
20 23
19 24 18
2 3 11 15 17
1 4 10 12 16
5 9 13
6 7 14
8

22977-ТКР						
Распределительный газопровод по пос. Плодовое						
Изм.	Колуч.	Лист	док.	Подпись	Дата	
Разраб.	Титов	Технологические и конструктивные решения линейного объекта. Искусственные сооружения			Страницы	Листы
Провер.	Васильченко				П	1
Н.контр.	Васильченко				ПКЦ АО "Газпром Газораспределение ЛО"	
Утвердил	Васильченко				М 1:500 формат А1	

21 22
 20 23
 19 24 18
 2 3 11 15 17
 1 4 10 12 16
 5 9 13
 6 7 14
 8



22977-ТКР					
Распределительный газопровод по пос. Плодовое					
Изм.	Колуч.	Лист	док.	Подпись	Дата
Разраб.	Титов				
Провер.	Васьиченко				
Н.контр.	Васьиченко				
Утвердил	Васьиченко				
Технологические и конструктивные решения линейного объекта. Искусственные сооружения				Страница	Лист
				П	2
План трассы газопровода				ПКЦ АО "Газпром Газораспределение ЛО"	



- 21
- 22
- 20
- 23
- 19
- 24
- 18
- 2
- 3
- 11
- 15
- 17
- 1
- 4
- 10
- 12
- 16
- 5
- 9
- 13
- 6
- 7
- 14
- 8

22977-ТКР					
Распределительный газопровод по пос. Плодовое					
Изм.	Колуч.	Лист	док.	Подпись	Дата
Разраб.	Титов				
Провер.	Васильченко				
Н.контр.	Васильченко				
Утвердил	Васильченко				
Технологические и конструктивные решения линейного объекта. Искусственные сооружения				Стадия	Лист
План трассы газопровода				П	3
ПКЦ АО "Газпром Газораспределение ЛО"					

1ПК2+23.00/1.4ПК0
 Патр.-накладка 110/32
 1.4ПК0-1.4ПК0+07.50
 ПЗ 100 ГАЗ SDR 11 32x3.0
 1.4ПК0+07.50 Загл. 32

УП 8°
 1ПК3+4.100
 1ПК3+73.00; 4ПК0
 Тройник D-110
 Муфта ред. 110/63

УП 90°
 1ПК3+87.00

Г2П ПЗ100 ГАЗ SDR11 110x10.0

Г2П ПЗ100 ГАЗ SDR11 110x10.0

УП 16°
 4ПК0+06.00

УП 7°
 4ПК0+43.00

4ПК0+56.00/4.1ПК0
 Тройник 63/32
 4.1ПК0-4.1ПК0+07.00
 ПЗ 100 ГАЗ SDR 11 32x3.0
 4.1ПК0+07.00 Загл. 32

5ПК4+12.00/5.6ПК0
 Тройник 63/32
 5.6ПК0-5.6ПК0+04.50
 ПЗ 100 ГАЗ SDR 11 32x3.0
 5.6ПК0+04.50 Загл. 32

5ПК3+40.00/5.5ПК0
 Тройник 63/32
 5.5ПК0-5.5ПК0+06.50
 ПЗ 100 ГАЗ SDR 11 32x3.0
 5.5ПК0+06.50 Загл. 32

5ПК3+22.00/5.4ПК0
 Тройник 63/32
 5.4ПК0-5.4ПК0+06.50
 ПЗ 100 ГАЗ SDR 11 32x3.0
 5.4ПК0+06.50 Загл. 32

5ПК2+63.00/5.3ПК0
 Тройник 63/32
 5.3ПК0-5.3ПК0+06.00
 ПЗ 100 ГАЗ SDR 11 32x3.0
 5.3ПК0+06.00 Загл. 32

5ПК2+48.00/5.2ПК0
 Тройник 63/32
 5.2ПК0-5.2ПК0+06.00
 ПЗ 100 ГАЗ SDR 11 32x3.0
 5.2ПК0+06.00 Загл. 32

5ПК2+11.00/5.1ПК0
 Тройник 63/32
 5.1ПК0-5.1ПК0+05.00
 ПЗ 100 ГАЗ SDR 11 32x3.0
 5.1ПК0+05.00 Загл. 32

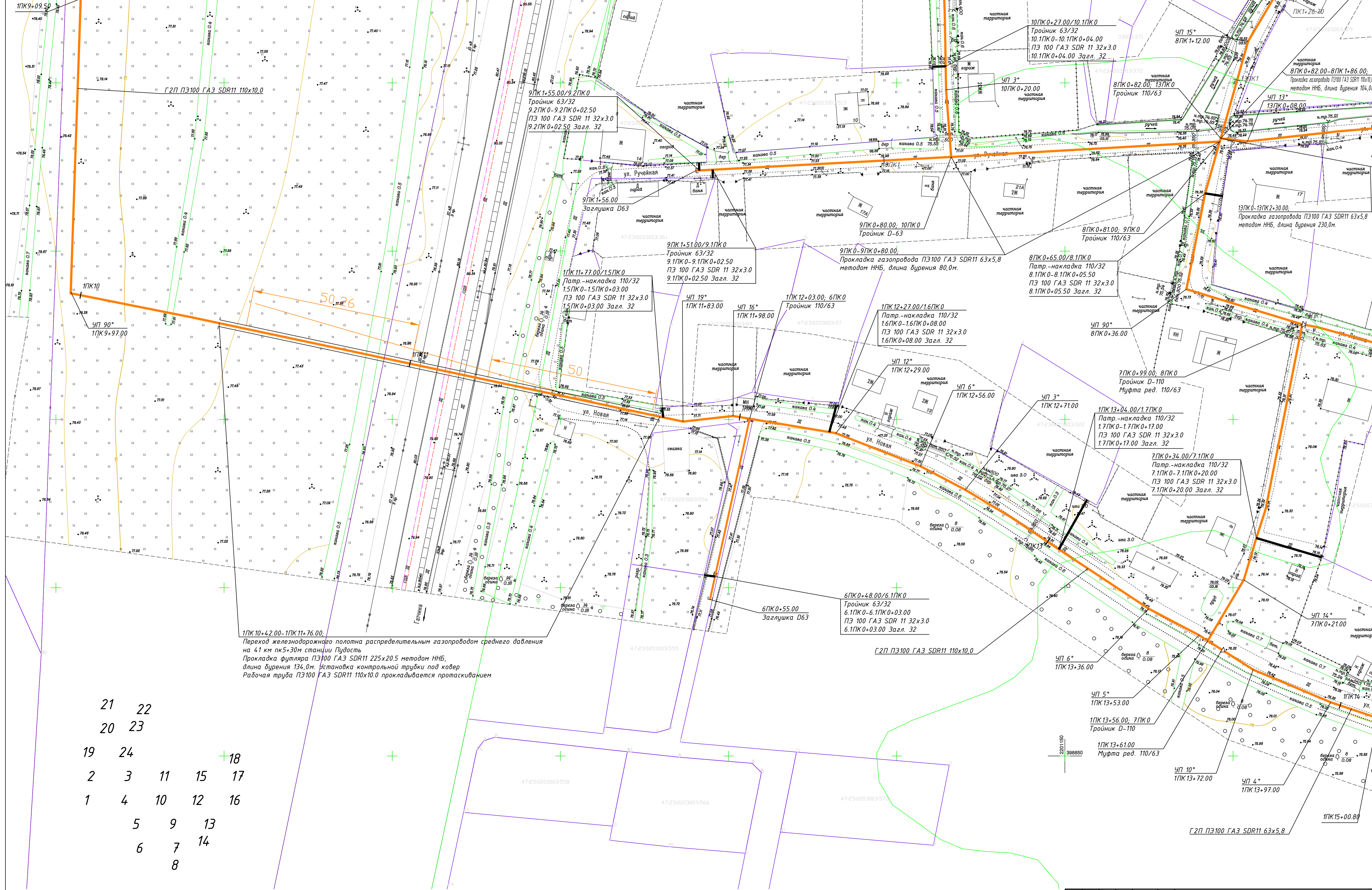
- 21 22
- 20 23
- 19 24
- 2 3 11 15 18
- 1 4 10 12 16
- 5 9 13
- 6 7 14
- 8

22977-ТКР					
Распределительный газопровод по пос. Плодовое					
Изм.	Колуч.	Лист	док.	Подпись	Дата
Разраб.	Титов				
Провер.	Васильченко				
Н.контр.	Васильченко				
Утвердил	Васильченко				
Технологические и конструктивные решения линейного объекта. Искусственные сооружения				Стация	Лист
План трассы газопровода				П	4
ПКЦ АО "Газпром Газораспределение ЛО"					



21 22
20 23
19 24
2 3 11 15 18
1 4 10 12 16
5 9 13
6 7 14
8

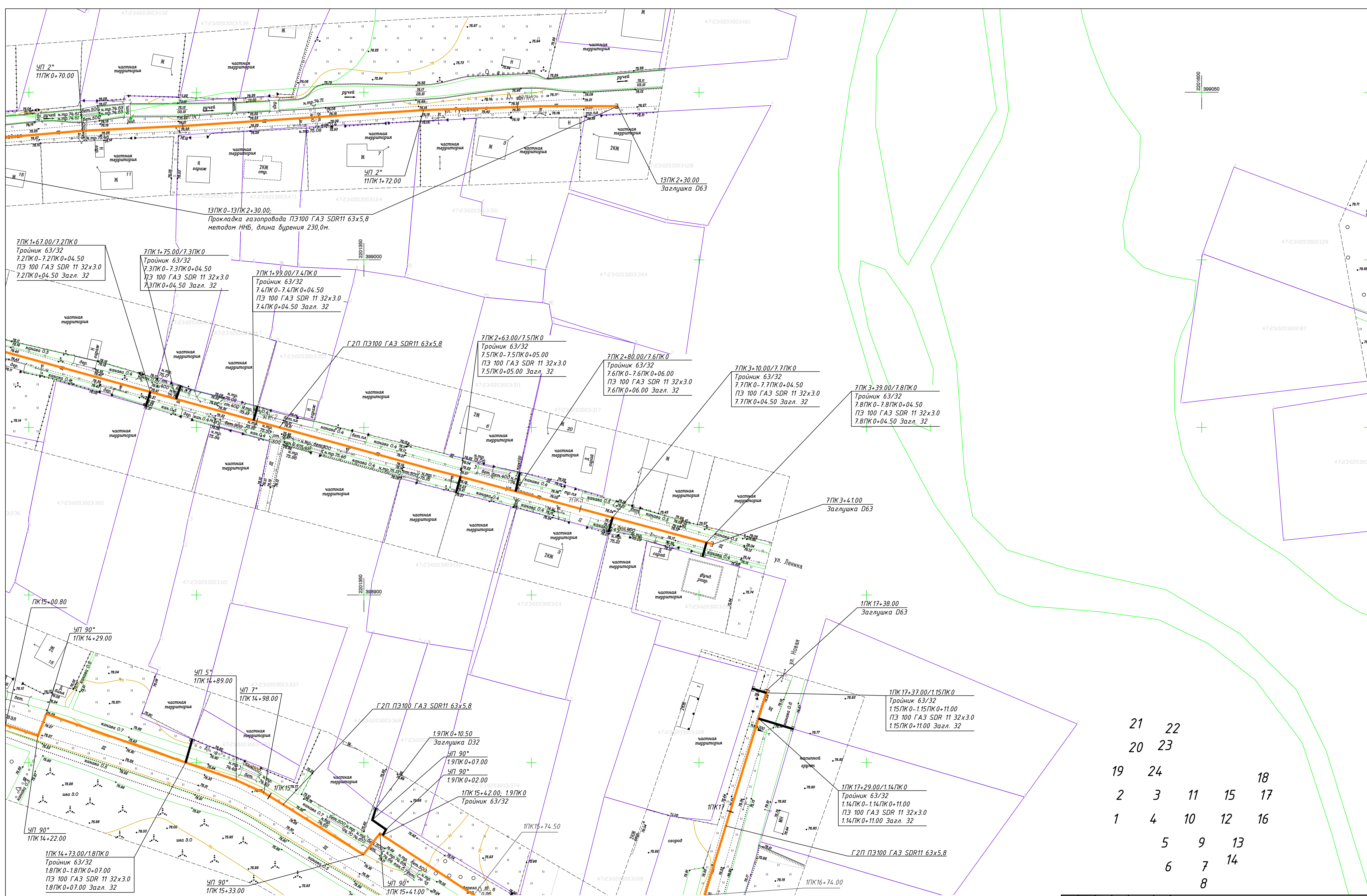
22977-ТКР				
Распределительный газопровод по пос. Плодовое				
Изм.	Колуч.	Лист	док.	Подпись
Разраб.	Титов			
Провер.	Васильченко			
Н.контр.	Васильченко			
Утвердил	Васильченко			
Технологические и конструктивные решения линейного объекта. Искусственные сооружения			Станд.	Лист
План трассы газопровода			П	5
ПКЦ АО "Газпром Газораспределение ЛО"				



1ПК10+42.00-1ПК11+76.00.
 Переход железнодорожного полотна распределительным газопроводом среднего давления
 на 41 км ПК5+30м станции Пудость
 Прокладка футляра ПЭ100 ГАЗ SDR11 225x20.5 методом ННБ,
 длина бурения 134,0м. Установка контрольной трубки под ковер
 Рабочая труба ПЭ100 ГАЗ SDR11 110x10.0 прокладывается протаскиванием

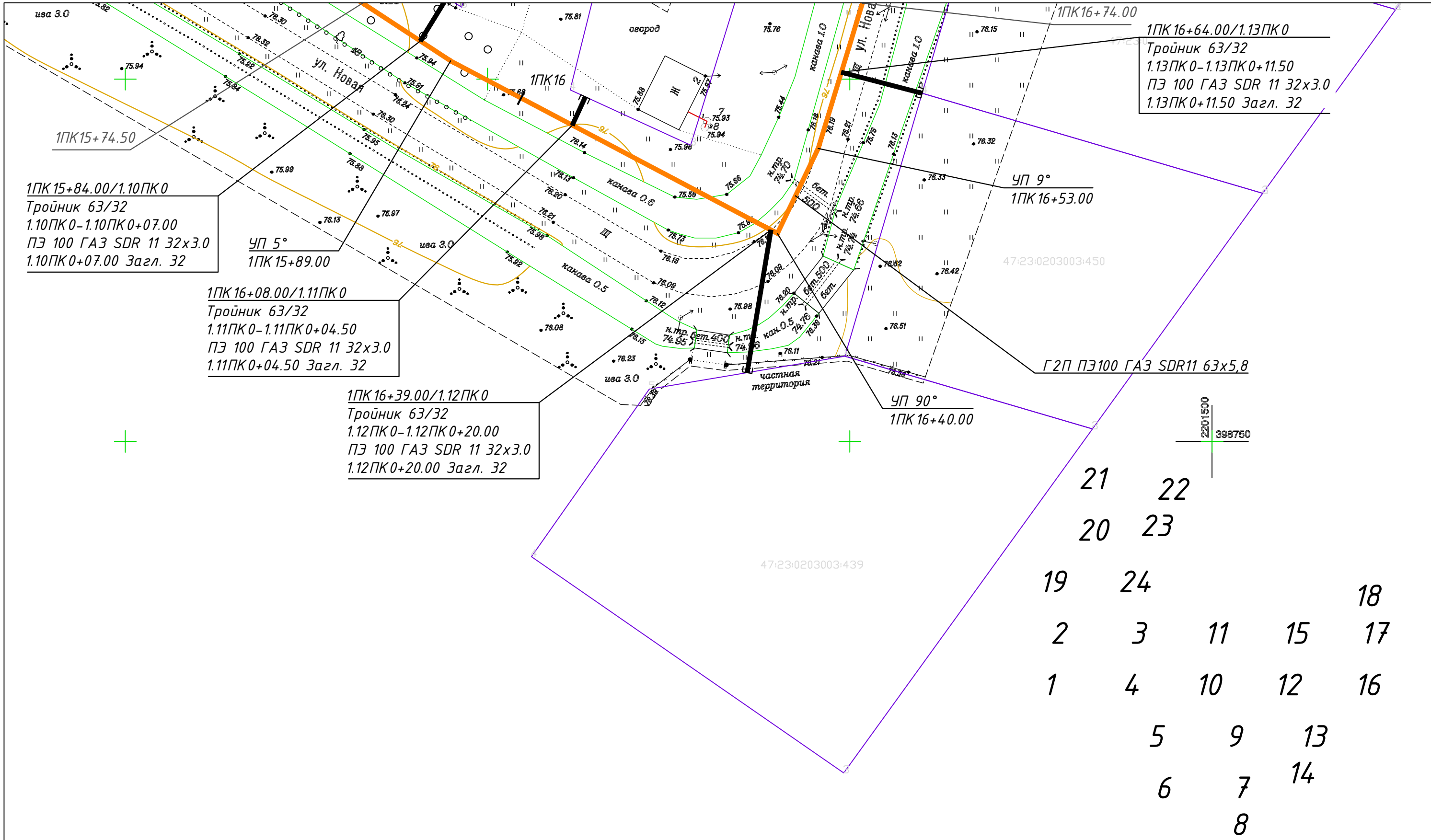
21	22			
20	23			
19	24			+18
2	3	11	15	17
1	4	10	12	16
	5	9	13	
	6	7	14	
		8		

22977-ТКР				
Распределительный газопровод по пос. Плодовое				
Изм.	Колуч.	Лист	док.	Подпись
Разраб.	Титов			
Провер.	Васильченко			
Н.контр.	Васильченко			
Утвердил	Васильченко			
Технологические и конструктивные решения линейного объекта. Искусственные сооружения			Стадия	Лист
План трассы газопровода			П	6
ПКЦ АО "Газпром Газораспределение ЛО"				



21 22
20 23
19 24 18
2 3 11 15 17
1 4 10 12 16
5 9 13
6 7 14
8

						22977-ТКР			
						Распределительный газопровод по пос. Плодовое			
Изм.	Колуч.	Лист	док.	Подпись	Дата	Технологические и конструктивные решения линейного объекта. Искусственные сооружения	Станд.	Лист	Листов
Разраб.	Титов						П	7	
Провер.	Васильченко								
Н.контр.	Васильченко								
Утвердил	Васильченко					План трассы газопровода		ПКЦ АО "Газпром Газораспределение ЛО"	

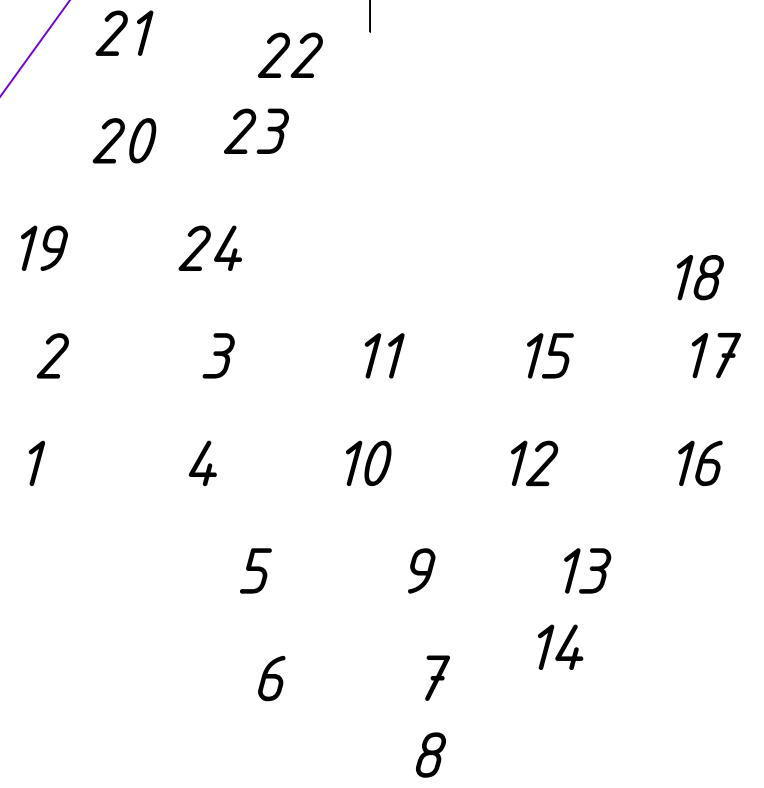


1ПК 15+84.00/1.10ПК 0
Тройник 63/32
1.10ПК 0-1.10ПК 0+07.00
ПЭ 100 ГАЗ SDR 11 32x3.0
1.10ПК 0+07.00 Загл. 32

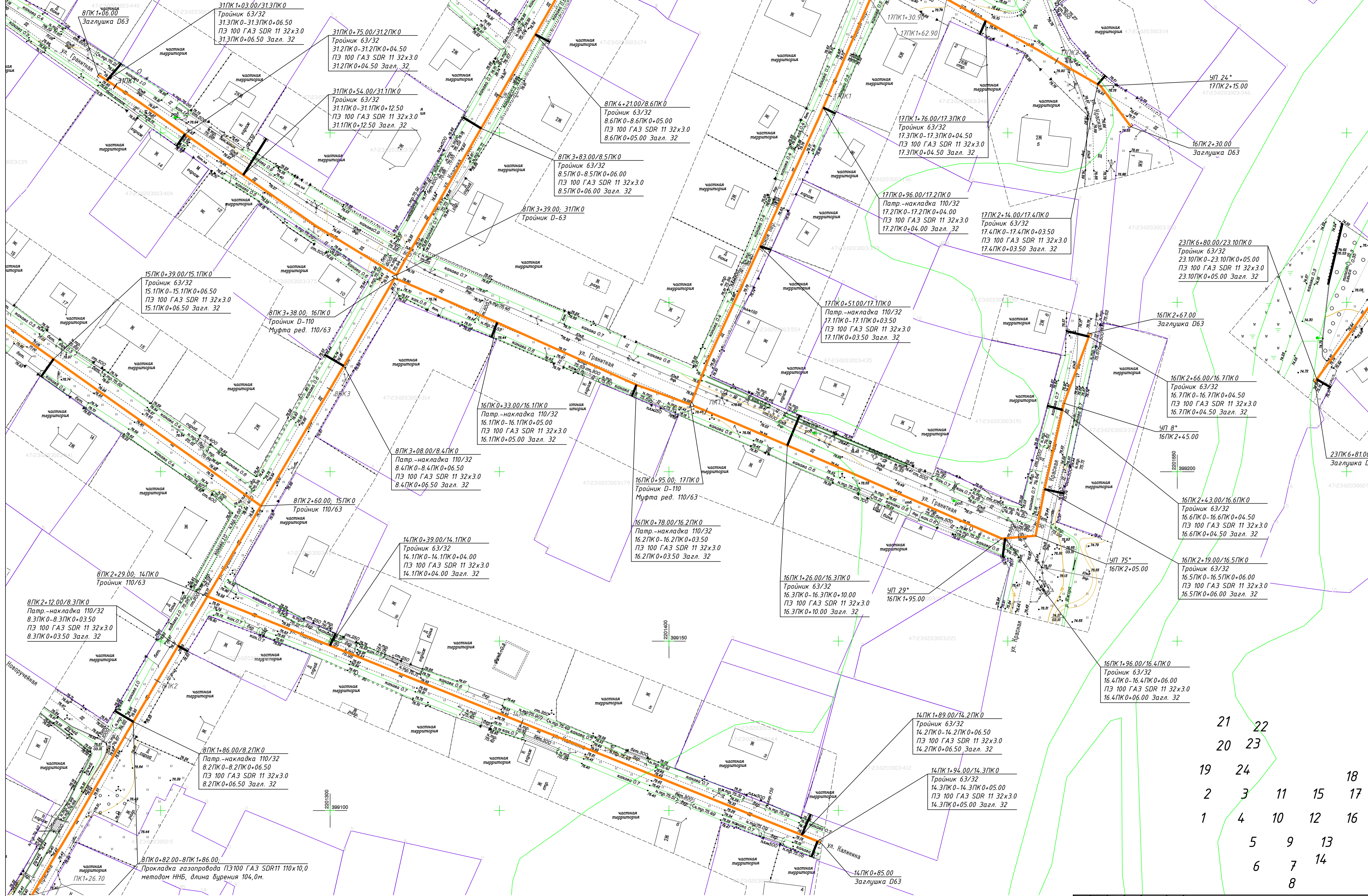
1ПК 16+08.00/1.11ПК 0
Тройник 63/32
1.11ПК 0-1.11ПК 0+04.50
ПЭ 100 ГАЗ SDR 11 32x3.0
1.11ПК 0+04.50 Загл. 32

1ПК 16+39.00/1.12ПК 0
Тройник 63/32
1.12ПК 0-1.12ПК 0+20.00
ПЭ 100 ГАЗ SDR 11 32x3.0
1.12ПК 0+20.00 Загл. 32

1ПК 16+64.00/1.13ПК 0
Тройник 63/32
1.13ПК 0-1.13ПК 0+11.50
ПЭ 100 ГАЗ SDR 11 32x3.0
1.13ПК 0+11.50 Загл. 32

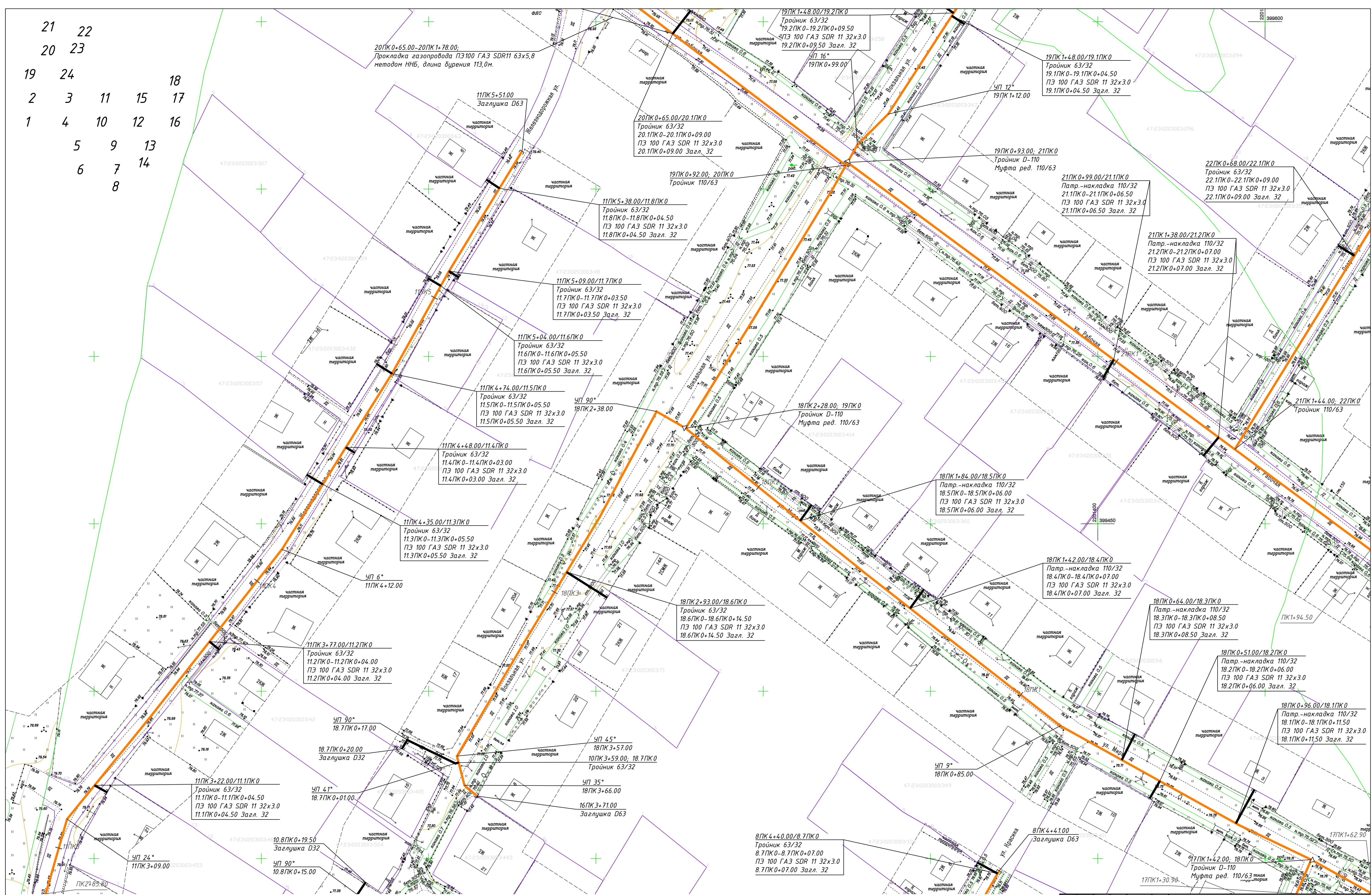


						22977-ТКР			
						Распределительный газопровод по пос. Плодовое			
Изм	Кол.уч	Лист	док	Подпись	Дата	Технологические и конструктивные решения линейного объекта. Искусственные сооружения	Стадия	Лист	Листов
							П	8	
Разраб.	Титов						ПКЦ АО "Газпром Газораспределение ЛО"		
Провер.	Васильченко						План трассы газопровода		
Н.контр.	Васильченко								
Утвердил	Васильченко								



21	22			
20	23			
19	24	18		
2	3	11	15	17
1	4	10	12	16
	5	9	13	
	6	7	14	
	8			

22977-ТКР				
Распределительный газопровод по пос. Плодовое				
Изм.	Колуч.	Лист	док.	Подпись
Разраб.	Титов			
Провер.	Васильченко			
Н.контр.	Васильченко			
Утвердил	Васильченко			
Технологические и конструктивные решения линейного объекта. Искусственные сооружения			Стадия	Лист
			П	9
План трассы газопровода				ПКЦ АО "Газпром Газораспределение ЛО"



21 22
20 23
19 24
2 3 11 15 17
1 4 10 12 16
5 9 13
6 7 14
8

20ПК 0+65.00-20ПК 1+78.00;
Прокладка газопровода ПЗ 100 ГАЗ SDR 11 63x5,8
методом ННБ, длина бурения 113,0м.

19ПК 1+48.00/19.1ПК 0
Тройник 63/32
19.1ПК 0-19.1ПК 0+04.50
ПЗ 100 ГАЗ SDR 11 32x3.0
19.1ПК 0+04.50 Загл. 32

20ПК 0+65.00/20.1ПК 0
Тройник 63/32
20.1ПК 0-20.1ПК 0+09.00
ПЗ 100 ГАЗ SDR 11 32x3.0
20.1ПК 0+09.00 Загл. 32

21ПК 0+99.00/21.1ПК 0
Патр.-накладка 110/32
21.1ПК 0-21.1ПК 0+06.50
ПЗ 100 ГАЗ SDR 11 32x3.0
21.1ПК 0+06.50 Загл. 32

11ПК 5+38.00/11.8ПК 0
Тройник 63/32
11.8ПК 0-11.8ПК 0+04.50
ПЗ 100 ГАЗ SDR 11 32x3.0
11.8ПК 0+04.50 Загл. 32

22ПК 0+68.00/22.1ПК 0
Тройник 63/32
22.1ПК 0-22.1ПК 0+09.00
ПЗ 100 ГАЗ SDR 11 32x3.0
22.1ПК 0+09.00 Загл. 32

11ПК 5+09.00/11.7ПК 0
Тройник 63/32
11.7ПК 0-11.7ПК 0+03.50
ПЗ 100 ГАЗ SDR 11 32x3.0
11.7ПК 0+03.50 Загл. 32

21ПК 1+38.00/21.2ПК 0
Патр.-накладка 110/32
21.2ПК 0-21.2ПК 0+07.00
ПЗ 100 ГАЗ SDR 11 32x3.0
21.2ПК 0+07.00 Загл. 32

11ПК 5+04.00/11.6ПК 0
Тройник 63/32
11.6ПК 0-11.6ПК 0+05.50
ПЗ 100 ГАЗ SDR 11 32x3.0
11.6ПК 0+05.50 Загл. 32

11ПК 4+74.00/11.5ПК 0
Тройник 63/32
11.5ПК 0-11.5ПК 0+05.50
ПЗ 100 ГАЗ SDR 11 32x3.0
11.5ПК 0+05.50 Загл. 32

18ПК 2+28.00; 18.1ПК 0
Тройник D-110
Муфта ред. 110/63

11ПК 4+48.00/11.4ПК 0
Тройник 63/32
11.4ПК 0-11.4ПК 0+03.00
ПЗ 100 ГАЗ SDR 11 32x3.0
11.4ПК 0+03.00 Загл. 32

18ПК 1+84.00/18.5ПК 0
Патр.-накладка 110/32
18.5ПК 0-18.5ПК 0+06.00
ПЗ 100 ГАЗ SDR 11 32x3.0
18.5ПК 0+06.00 Загл. 32

11ПК 4+35.00/11.3ПК 0
Тройник 63/32
11.3ПК 0-11.3ПК 0+05.50
ПЗ 100 ГАЗ SDR 11 32x3.0
11.3ПК 0+05.50 Загл. 32

18ПК 1+42.00/18.4ПК 0
Патр.-накладка 110/32
18.4ПК 0-18.4ПК 0+07.00
ПЗ 100 ГАЗ SDR 11 32x3.0
18.4ПК 0+07.00 Загл. 32

18ПК 0+64.00/18.3ПК 0
Патр.-накладка 110/32
18.3ПК 0-18.3ПК 0+08.50
ПЗ 100 ГАЗ SDR 11 32x3.0
18.3ПК 0+08.50 Загл. 32

11ПК 3+77.00/11.2ПК 0
Тройник 63/32
11.2ПК 0-11.2ПК 0+04.00
ПЗ 100 ГАЗ SDR 11 32x3.0
11.2ПК 0+04.00 Загл. 32

18ПК 2+93.00/18.6ПК 0
Тройник 63/32
18.6ПК 0-18.6ПК 0+14.50
ПЗ 100 ГАЗ SDR 11 32x3.0
18.6ПК 0+14.50 Загл. 32

18ПК 0+96.00/18.1ПК 0
Патр.-накладка 110/32
18.1ПК 0-18.1ПК 0+11.50
ПЗ 100 ГАЗ SDR 11 32x3.0
18.1ПК 0+11.50 Загл. 32

18.7ПК 0+20.00
Заглушка D32

УП 45°
18ПК 3+57.00
10ПК 3+59.00; 18.7ПК 0
Тройник 63/32

11ПК 3+22.00/11.1ПК 0
Тройник 63/32
11.1ПК 0-11.1ПК 0+04.50
ПЗ 100 ГАЗ SDR 11 32x3.0
11.1ПК 0+04.50 Загл. 32

УП 35°
18ПК 3+66.00
16ПК 3+71.00
Заглушка D63

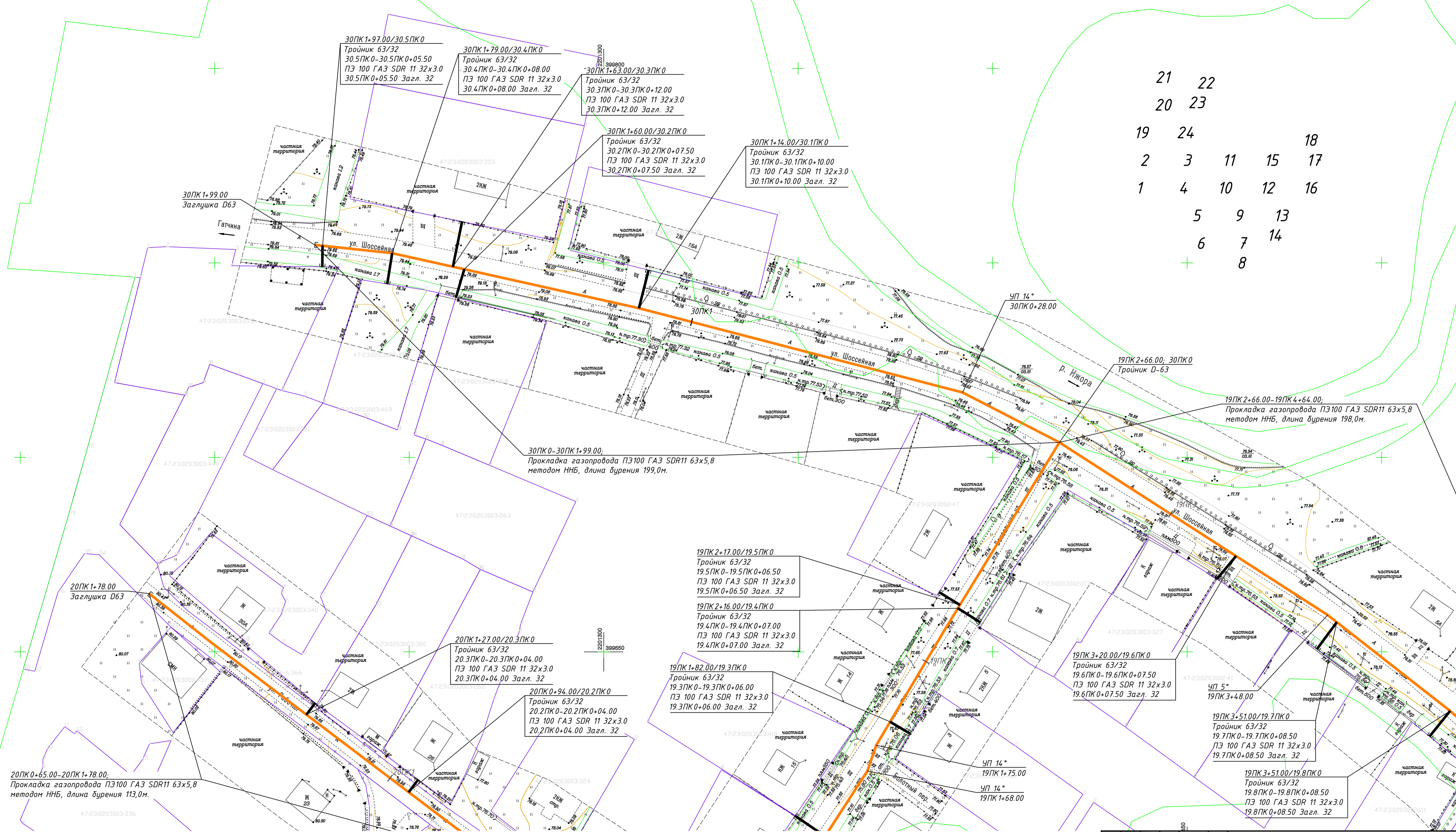
УП 24°
11ПК 3+09.00
10.8ПК 0+19.50
Заглушка D32

8ПК 4+4.00/8.7ПК 0
Тройник 63/32
8.7ПК 0-8.7ПК 0+07.00
ПЗ 100 ГАЗ SDR 11 32x3.0
8.7ПК 0+07.00 Загл. 32

8ПК 4+41.00
Заглушка D63

17ПК 1+30.90
17ПК 1+42.00; 18ПК 0
Тройник D-110
Муфта ред. 110/63

22077-ТКР						Распределительный газопровод по пос. Плодовое			
Изм.	Колуч.	Лист	док.	Подпись	Дата	Технологические и конструктивные решения линейного объекта. Искусственные сооружения	Станд.	Лист	Листов
Разраб.	Титов						П	10	
Провер.	Васильченко								
Н.контр.	Васильченко								
Утвердил	Васильченко					План трассы газопровода		ПКЦ АО "Газпром Газораспределение ЛО"	
									M 1:500 формат А1



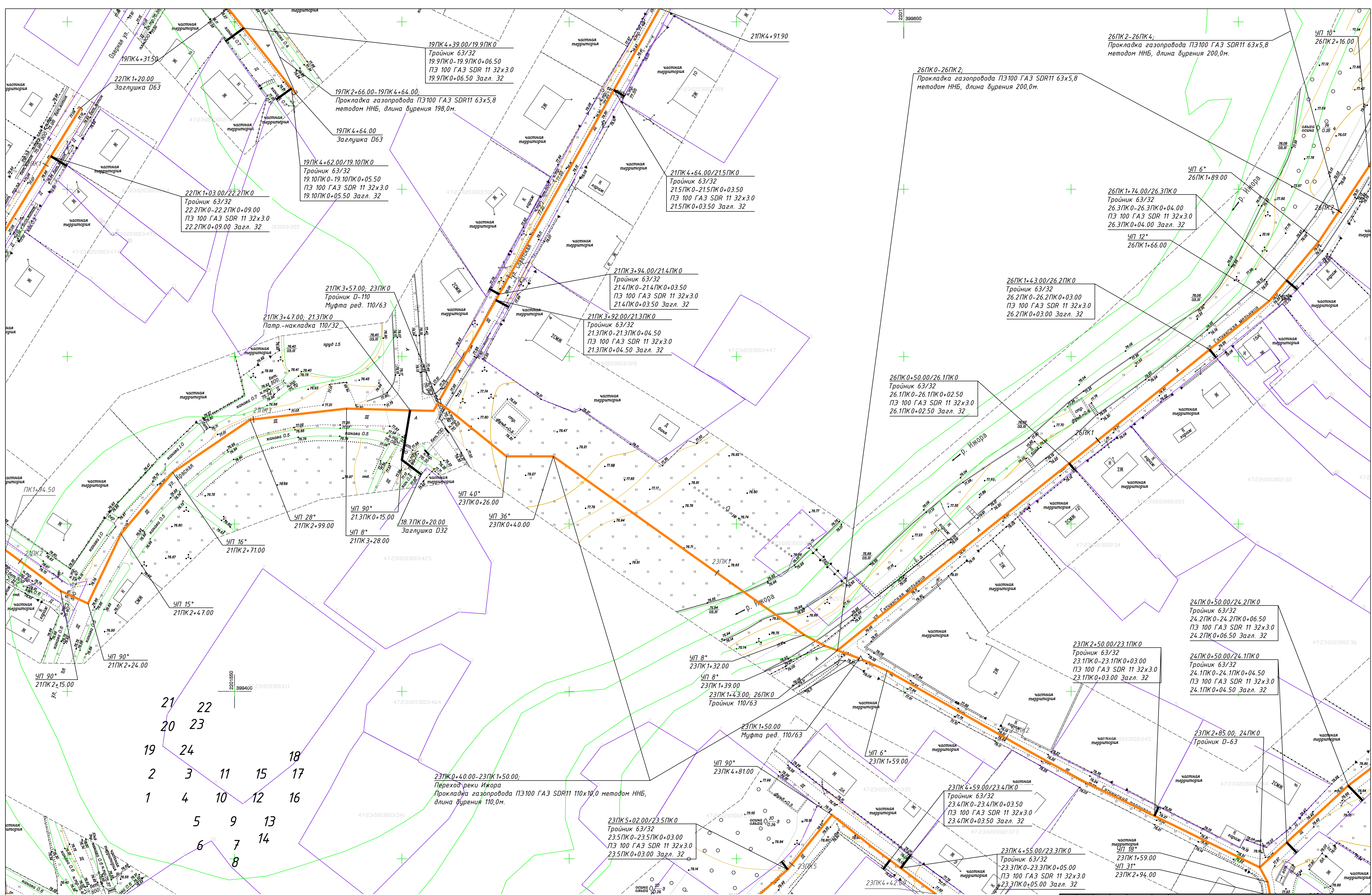
21 22
20 23
19 24 18
2 3 11 15 17
1 4 10 12 16
5 9 13
6 7 14
8

20ПК 0+65.00-20ПК 1+78.00;
Прокладка газопровода ПЭ100 ГАЗ SDR11 63x5,8
методом ННБ, длина бурения 113,0м.

30ПК 0-30ПК 1+99.00;
Прокладка газопровода ПЭ100 ГАЗ SDR11 63x5,8
методом ННБ, длина бурения 199,0м.

19ПК 2+66.00-19ПК 4+64.00;
Прокладка газопровода ПЭ100 ГАЗ SDR11 63x5,8
методом ННБ, длина бурения 198,0м.

22977-ТКР					
Распределительный газопровод по пос. Плодовое					
Изм.	Колуч.	Лист	док.	Подпись	Дата
Разработ.	Титов				
Провер.	Васильченко				
Н.контр.	Васильченко				
Утвердил	Васильченко				
Технологические и конструктивные решения линейного объекта. Искусственные сооружения				Стадия	Лист
План трассы газопровода				П	11
ПКЦ АО "Газстрой Газораспределение ЛО"					

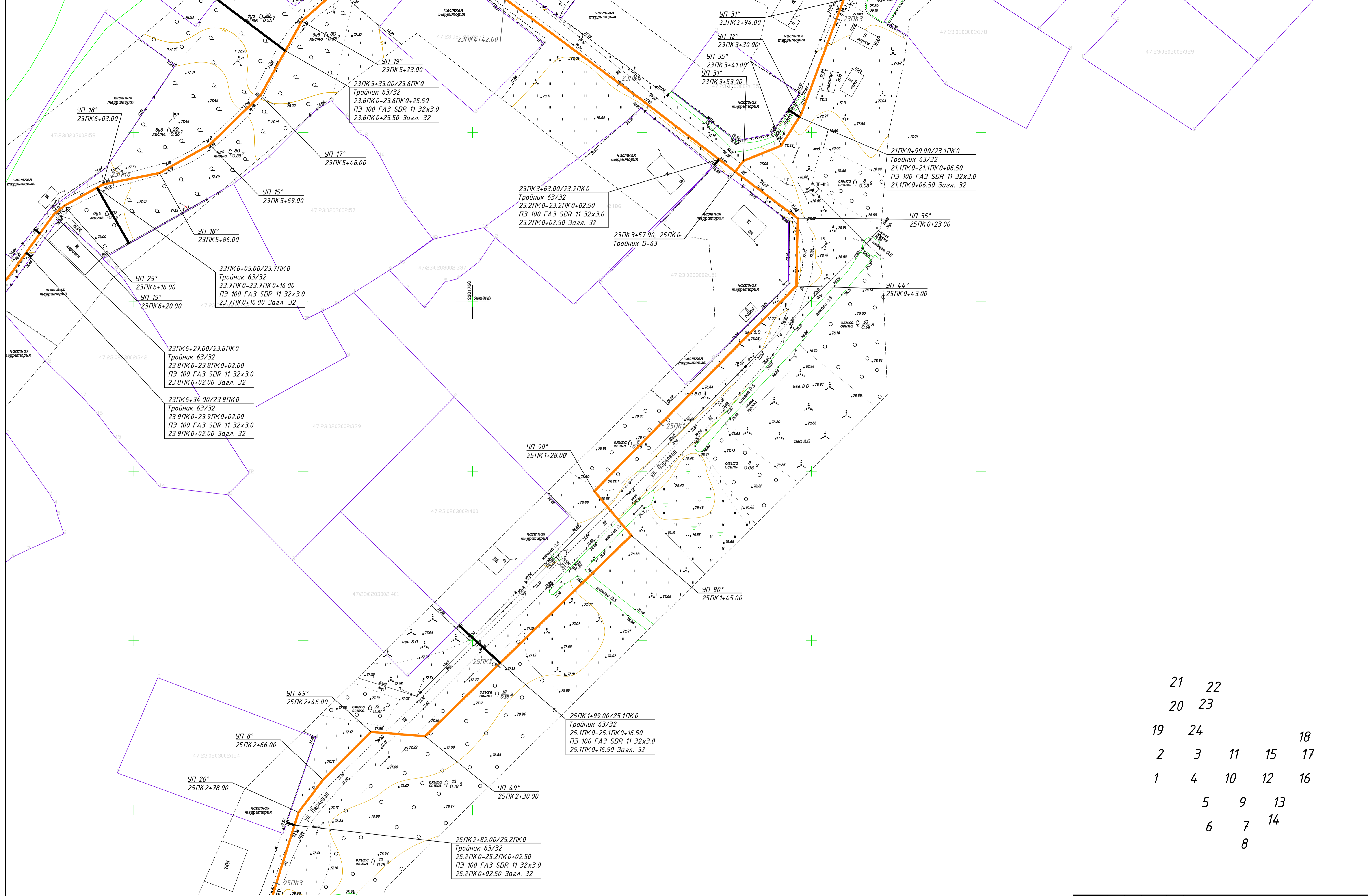


21
20
19
24
2
1
5
6
22
23
11
3
4
9
7
18
15
17
12
16
13
14

22977-ТКР

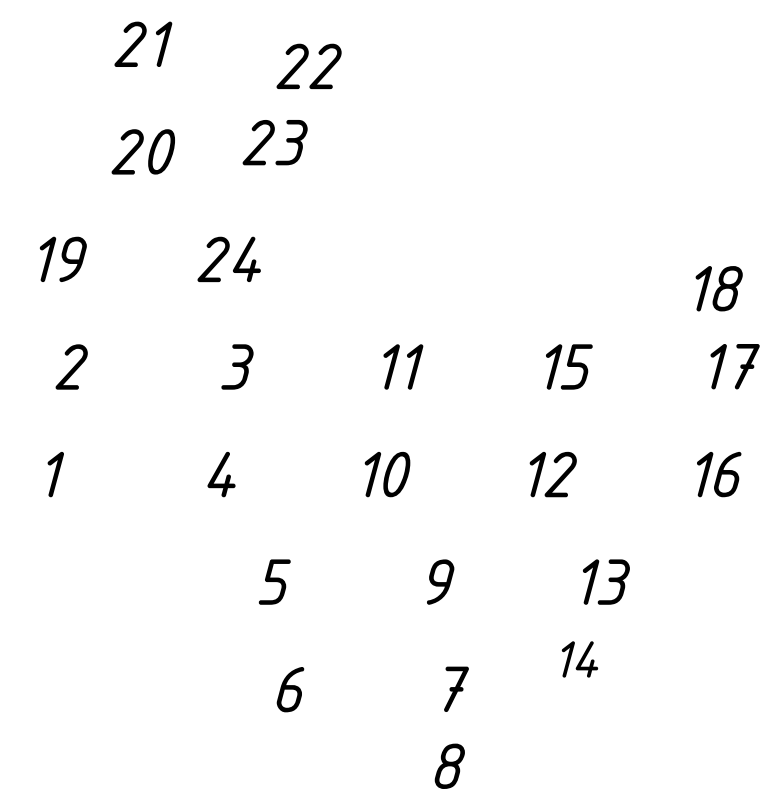
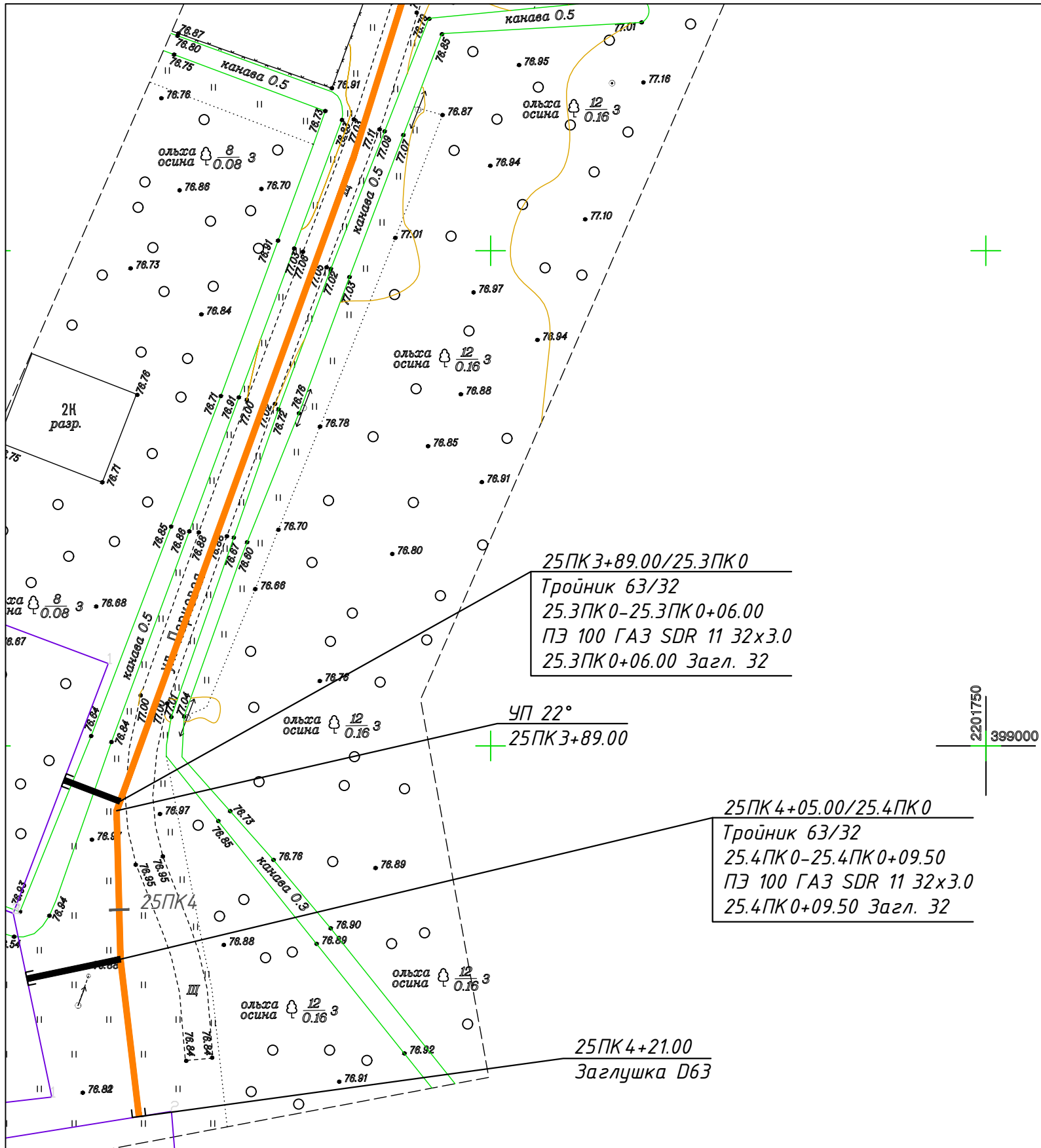
Распределительный газопровод по пос. Плодовое					
Изм.	Колуч.	Лист	док.	Подпись	Дата
Разраб.	Титов	Технологические и конструктивные решения линейного объекта. Искусственные сооружения			Стандия
Провер.	Васьиченко				Лист
Н.контр.	Васьиченко				П
Утвердил	Васьиченко				Листов
План трассы газопровода					ПКЦ АО "Газстрой Газораспределение ЛО"

М 1:1500 формат А1

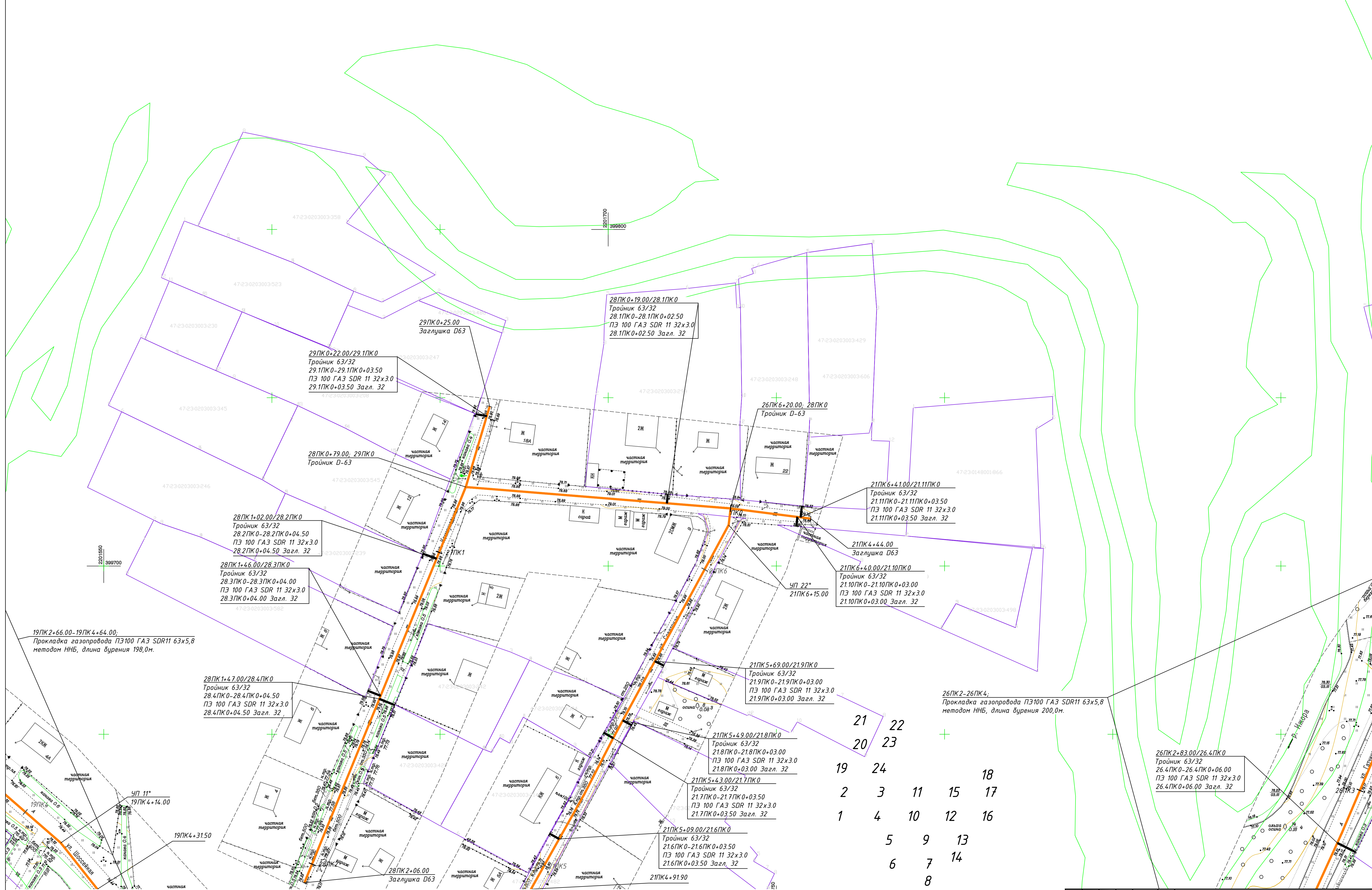


21	22			
20	23			
19	24			18
2	3	11	15	17
1	4	10	12	16
	5	9	13	
	6	7	14	
	8			

22977-ТКР					
Распределительный газопровод по пос. Плодовое					
Изм.	Колуч.	Лист	док.	Подпись	Дата
Разраб.	Титов				
Провер.	Васильченко				
Н.контр.	Васильченко				
Утвердил	Васильченко				
Технологические и конструктивные решения линейного объекта. Искусственные сооружения				Станд.	Лист
План трассы газопровода				П	13
ПКЦ АО "Газпром Газораспределение ЛО"					



						22977-ТКР			
						Распределительный газопровод по пос. Плодовое			
Изм	Кол.уч	Лист	док	Подпись	Дата	Технологические и конструктивные решения линейного объекта. Искусственные сооружения	Стадия	Лист	Листов
							П	14	
Разраб.	Титов						ПКЦ АО "Газпром Газораспределение ЛО"		
Провер.	Васильченко						План трассы газопровода		
Н.контр.	Васильченко								
Утвердил	Васильченко								



19ПК2+66.00-19ПК4+64.00.
Прокладка газопровода ПЭ100 ГАЗ SDR11 63x5,8
методом ННБ, длина бурения 198,0м.

28ПК1+4.7.00/28.4ПК0
Тройник 63/32
28.4ПК0-28.4ПК0+04.50
ПЭ 100 ГАЗ SDR 11 32x3.0
28.4ПК0+04.50 Загл. 32

28ПК1+02.00/28.2ПК0
Тройник 63/32
28.2ПК0-28.2ПК0+04.50
ПЭ 100 ГАЗ SDR 11 32x3.0
28.2ПК0+04.50 Загл. 32

28ПК1+46.00/28.3ПК0
Тройник 63/32
28.3ПК0-28.3ПК0+04.00
ПЭ 100 ГАЗ SDR 11 32x3.0
28.3ПК0+04.00 Загл. 32

29ПК0+22.00/29.1ПК0
Тройник 63/32
29.1ПК0-29.1ПК0+03.50
ПЭ 100 ГАЗ SDR 11 32x3.0
29.1ПК0+03.50 Загл. 32

28ПК0+79.00, 29ПК0
Тройник D-63

28ПК0+19.00/28.1ПК0
Тройник 63/32
28.1ПК0-28.1ПК0+02.50
ПЭ 100 ГАЗ SDR 11 32x3.0
28.1ПК0+02.50 Загл. 32

29ПК0+25.00
Заглушка D63

26ПК6+20.00, 28ПК0
Тройник D-63

21ПК6+41.00/21.1ПК0
Тройник 63/32
21.1ПК0-21.1ПК0+03.50
ПЭ 100 ГАЗ SDR 11 32x3.0
21.1ПК0+03.50 Загл. 32

21ПК4+44.00
Заглушка D63

21ПК6+40.00/21.10ПК0
Тройник 63/32
21.10ПК0-21.10ПК0+03.00
ПЭ 100 ГАЗ SDR 11 32x3.0
21.10ПК0+03.00 Загл. 32

21ПК5+69.00/21.9ПК0
Тройник 63/32
21.9ПК0-21.9ПК0+03.00
ПЭ 100 ГАЗ SDR 11 32x3.0
21.9ПК0+03.00 Загл. 32

21ПК5+49.00/21.8ПК0
Тройник 63/32
21.8ПК0-21.8ПК0+03.00
ПЭ 100 ГАЗ SDR 11 32x3.0
21.8ПК0+03.00 Загл. 32

21ПК5+43.00/21.7ПК0
Тройник 63/32
21.7ПК0-21.7ПК0+03.50
ПЭ 100 ГАЗ SDR 11 32x3.0
21.7ПК0+03.50 Загл. 32

21ПК5+09.00/21.6ПК0
Тройник 63/32
21.6ПК0-21.6ПК0+03.50
ПЭ 100 ГАЗ SDR 11 32x3.0
21.6ПК0+03.50 Загл. 32

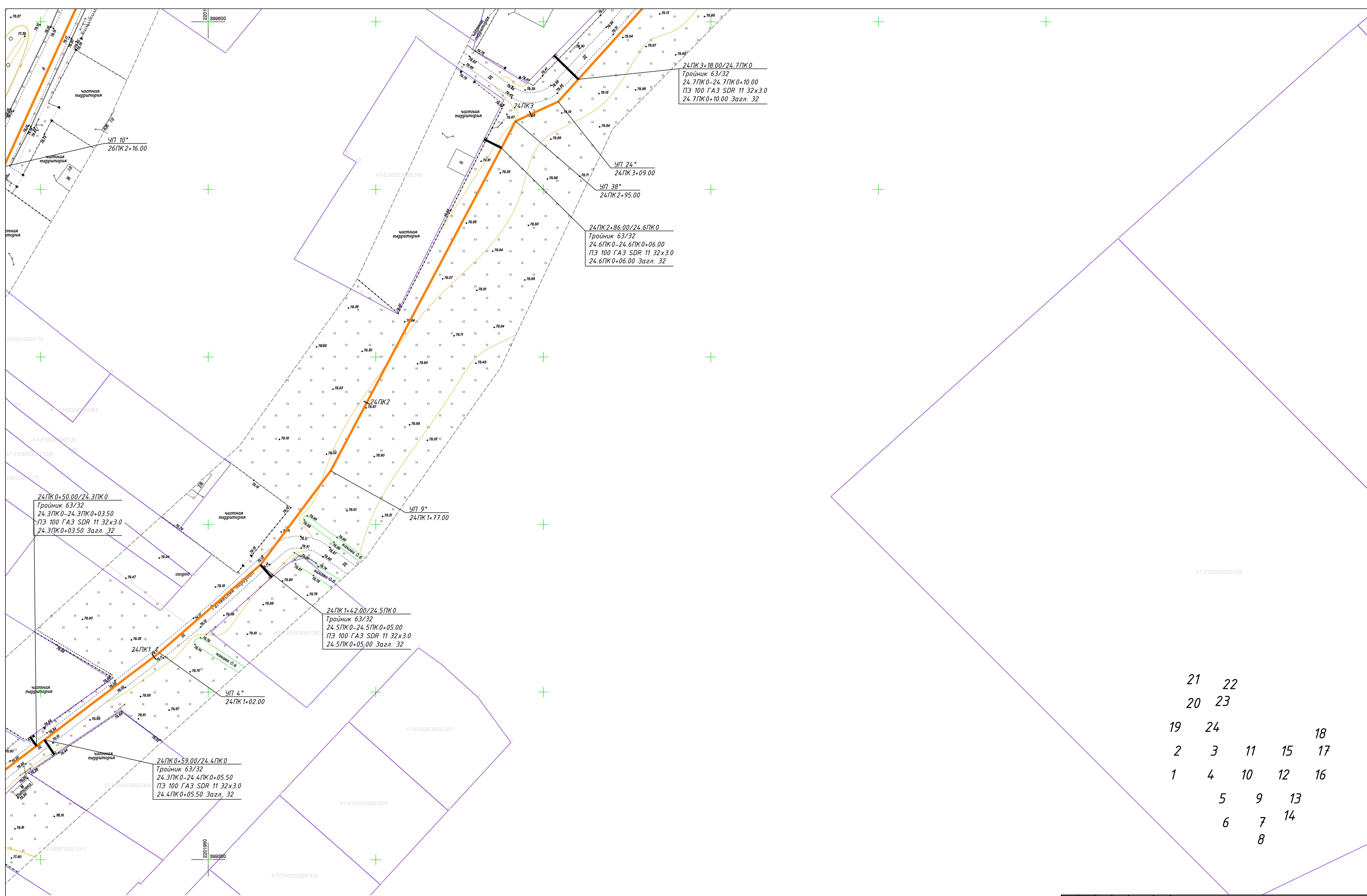
21ПК4+91.90

26ПК2-26ПК4,
Прокладка газопровода ПЭ100 ГАЗ SDR11 63x5,8
методом ННБ, длина бурения 200,0м.

26ПК2+83.00/26.4ПК0
Тройник 63/32
26.4ПК0-26.4ПК0+06.00
ПЭ 100 ГАЗ SDR 11 32x3.0
26.4ПК0+06.00 Загл. 32

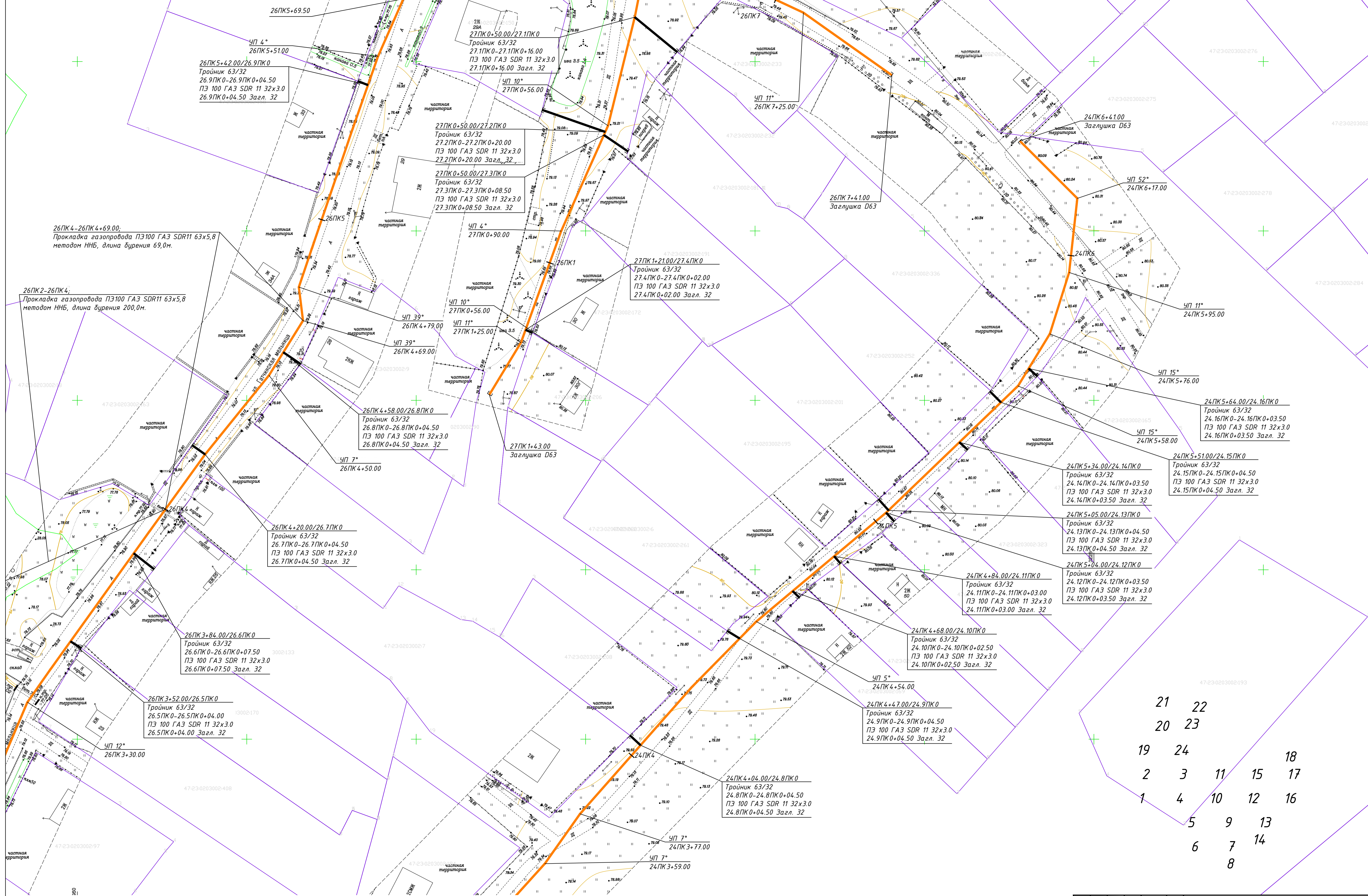
21 22
20 23
19 24
2 3 11 15 17
1 4 10 12 16
5 9 13
6 7 14
8

22977-ТКР						
Распределительный газопровод по пос. Плодовое						
Изм.	Колуч.	Лист	док.	Подпись	Дата	
Разраб.	Титов	Технологические и конструктивные решения линейного объекта. Искусственные сооружения			Страницы	Лист
Провер.	Васильченко				П	15
Н.контр.	Васильченко	План трассы газопровода			ПКЦ АО "Газпром Газораспределение ЛО"	
Утвердил	Васильченко					



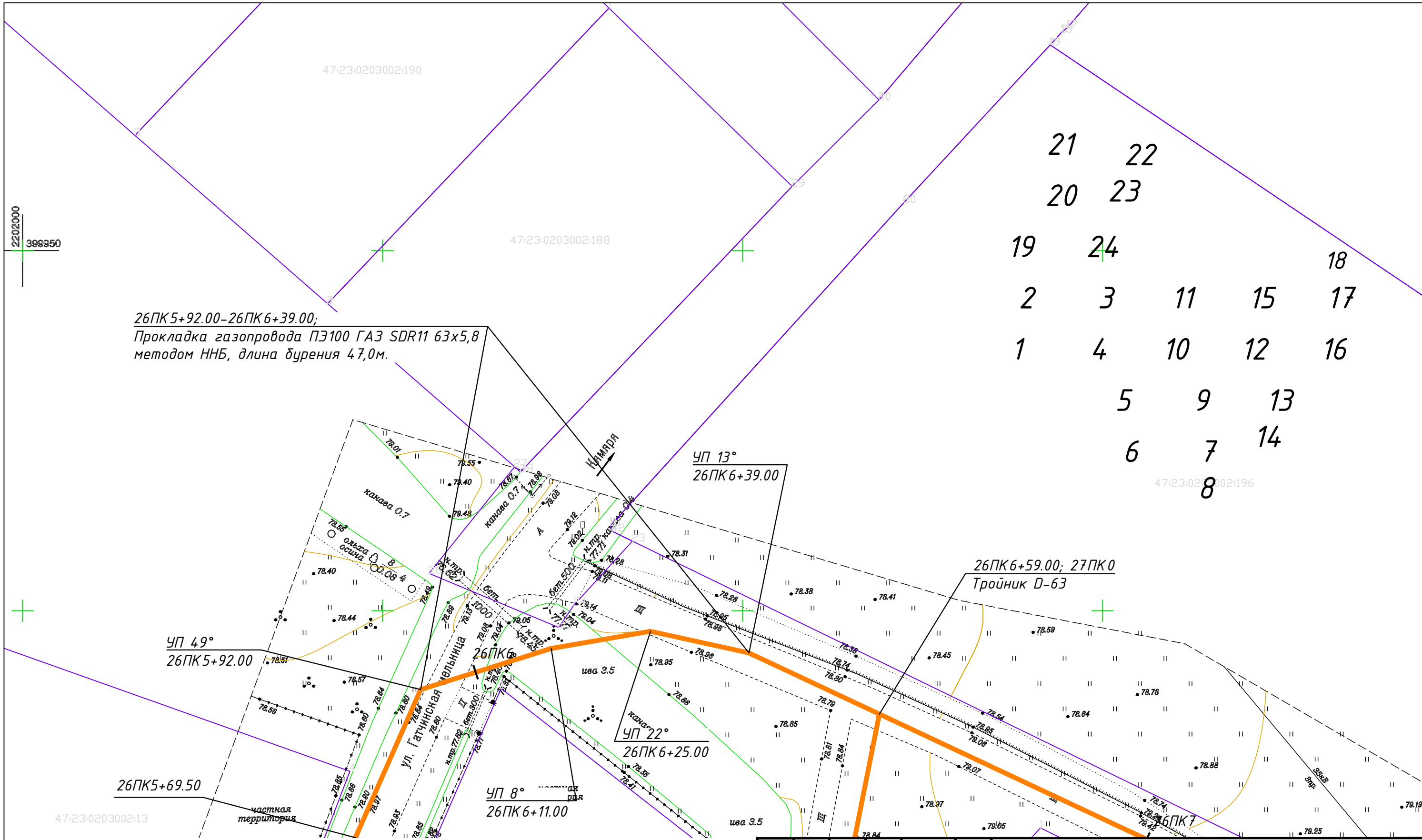
21 22
 20 23
 19 24 18
 2 3 11 15 17
 1 4 10 12 16
 5 9 13
 6 7 14
 8

						22977-ТКР			
						Распределительный газопровод по пос. Плодовое			
Изм.	Колуч.	Лист	док.	Подпись	Дата	Технологические и конструктивные решения линейного объекта. Искусственные сооружения	Статус	Лист	Листов
Разраб.	Титов						П	16	
Провер.	Васильченко								
Н.контр.	Васильченко								
Утвердил	Васильченко					План трассы газопровода		ПКЦ АО "Газпром Газораспределение ЛО"	
						М 1:500 формат А			



21 22
 20 23
 19 24 18
 2 3 11 15 17
 1 4 10 12 16
 5 9 13
 6 7 14
 8

22977-ТКР					
Распределительный газопровод по пос. Плодовое					
Изм.	Колуч.	Лист	док.	Подпись	Дата
Разраб.	Титов				
Провер.	Васильченко				
Н.контр.	Васильченко				
Утвердил	Васильченко				
Технологические и конструктивные решения линейного объекта. Искусственные сооружения				Станд.	Лист
				П	17
План трассы газопровода				ПКЦ АО "Газпром Газораспределение ЛО"	



26ПК5+92.00-26ПК6+39.00;
 Прокладка газопровода ПЭ100 ГАЗ SDR11 63x5,8
 методом ННБ, длина бурения 47,0м.

21 22
 20 23
 19 24 18
 2 3 11 15 17
 1 4 10 12 16
 5 9 13
 6 7 14
 8

УП 49°
 26ПК5+92.00

УП 13°
 26ПК6+39.00

26ПК6+59.00; 27ПК0
 Тройник D-63

26ПК5+69.50

26ПК6

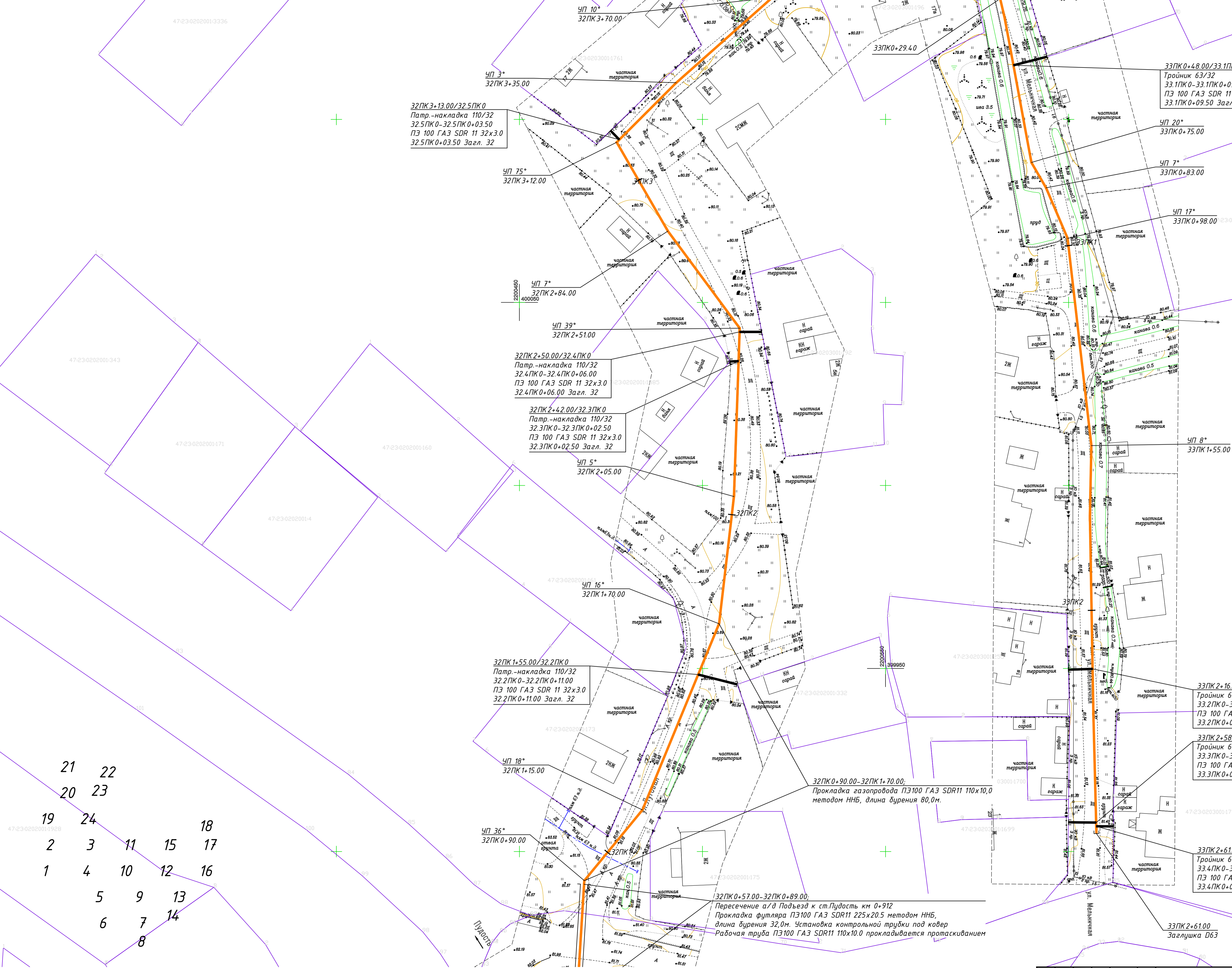
УП 22°
 26ПК6+25.00

УП 8°
 26ПК6+11.00

22977-ТКР

Распределительный газопровод по пос. Плодовое

Изм	Кол.уч	Лист	док	Подпись	Дата				
Разраб.	Титов					Технологические и конструктивные решения линейного объекта. Искусственные сооружения	Стадия	Лист	Листов
Провер.	Васильченко				П		18		
Н.контр.	Васильченко								
Утвердил	Васильченко								
План трассы газопровода							ПКЦ АО "Газпром Газораспределение ЛО"		



32ПК 3+13.00/32.5ПК 0
 Патр.-накладка 110/32
 32.5ПК 0-32.5ПК 0+03.50
 ПЗ 100 ГАЗ SDR 11 32x3.0
 32.5ПК 0+03.50 Загл. 32

УП 75°
 32ПК 3+12.00

УП 7°
 32ПК 2+84.00
 400050

32ПК 2+50.00/32.4ПК 0
 Патр.-накладка 110/32
 32.4ПК 0-32.4ПК 0+06.00
 ПЗ 100 ГАЗ SDR 11 32x3.0
 32.4ПК 0+06.00 Загл. 32

32ПК 2+42.00/32.3ПК 0
 Патр.-накладка 110/32
 32.3ПК 0-32.3ПК 0+02.50
 ПЗ 100 ГАЗ SDR 11 32x3.0
 32.3ПК 0+02.50 Загл. 32

УП 5°
 32ПК 2+05.00

УП 16°
 32ПК 1+70.00

32ПК 1+55.00/32.2ПК 0
 Патр.-накладка 110/32
 32.2ПК 0-32.2ПК 0+11.00
 ПЗ 100 ГАЗ SDR 11 32x3.0
 32.2ПК 0+11.00 Загл. 32

УП 18°
 32ПК 1+15.00

УП 36°
 32ПК 0+90.00

32ПК 0+90.00-32ПК 1+70.00;
 Прокладка газопровода ПЗ 100 ГАЗ SDR11 110x10,0
 методом ННБ, длина бурения 80,0м.

32ПК 0+57.00-32ПК 0+89.00;
 Пересечение а/д Подъезд к ст.Плодское км 0+912
 Прокладка футляра ПЗ 100 ГАЗ SDR11 225x20.5 методом ННБ,
 длина бурения 32,0м. Установка контрольной трубки под ковер
 Рабочая труба ПЗ 100 ГАЗ SDR11 110x10,0 прокладывается протаскиванием

33ПК 0+48.00/33.1ПК 0
 Тройник 63/32
 33.1ПК 0-33.1ПК 0+09.50
 ПЗ 100 ГАЗ SDR 11 32x3.0
 33.1ПК 0+09.50 Загл. 32

УП 20°
 33ПК 0+75.00

УП 7°
 33ПК 0+83.00

УП 17°
 33ПК 0+98.00

УП 8°
 33ПК 1+55.00

33ПК 2+16.00/33.2ПК 0
 Тройник 63/32
 33.2ПК 0-33.2ПК 0+06.50
 ПЗ 100 ГАЗ SDR 11 32x3.0
 33.2ПК 0+06.50 Загл. 32

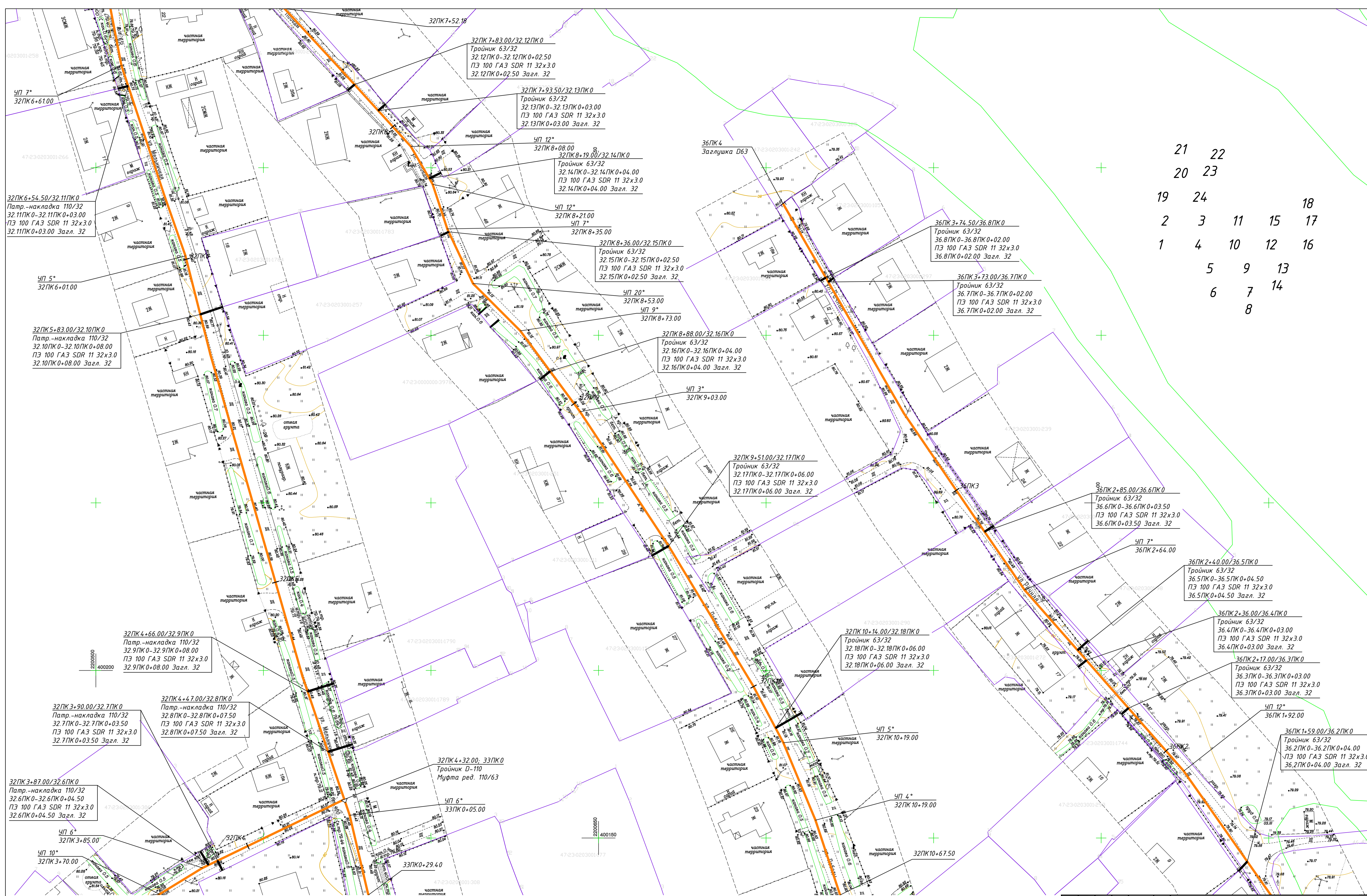
33ПК 2+58.00/33.3ПК 0
 Тройник 63/32
 33.3ПК 0-33.3ПК 0+07.50
 ПЗ 100 ГАЗ SDR 11 32x3.0
 33.3ПК 0+07.50 Загл. 32

33ПК 2+61.00/33.4ПК 0
 Тройник 63/32
 33.4ПК 0-33.4ПК 0+04.50
 ПЗ 100 ГАЗ SDR 11 32x3.0
 33.4ПК 0+04.50 Загл. 32

33ПК 2+61.00
 Заглушка D63

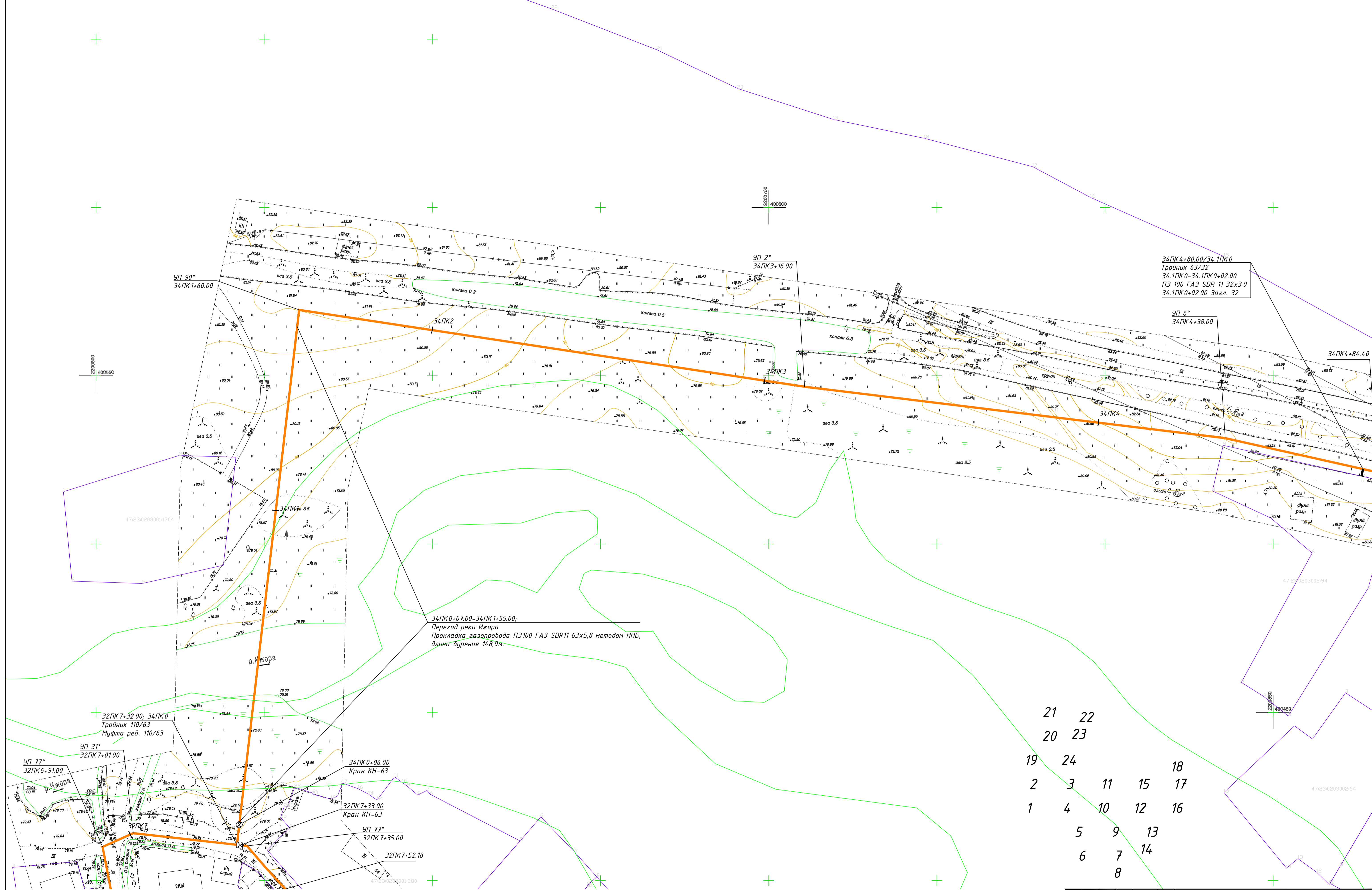
21 22
 20 23
 19 24 18
 2 3 11 15 17
 1 4 10 12 16
 5 9 13
 6 7 14
 8

					22977-ТКР				
					Распределительный газопровод по пос. Плодовое				
Изм.	Колуч.	Лист	док.	Подпись	Дата	Технологические и конструктивные решения линейного объекта. Искусственные сооружения	Станд.	Лист	Листов
Разраб.	Титов					План трассы газопровода	П	19	ПКЦ АО "Газпром Газораспределение ЛО"
Провер.	Васильченко								
Н.контр.	Васильченко								
Утвердил	Васильченко								
					М 1:500 формат А1				



21	22			
20	23			
19	24			18
2	3	11	15	17
1	4	10	12	16
		5	9	13
		6	7	14
			8	

22977-ТКР				
Распределительный газопровод по пос. Плодовое				
Изм.	Колуч.	Лист	док.	Подпись
Дата				
Разработ.	Тышя	Технологические и конструктивные решения линейного объекта. Искусственные сооружения		Страница
Провер.	Васильченко			Лист
Н.контр.	Васильченко			20
Утвердил.	Васильченко	План трассы газопровода		ПКЦ АО "Газпром Газораспределение ЛО"

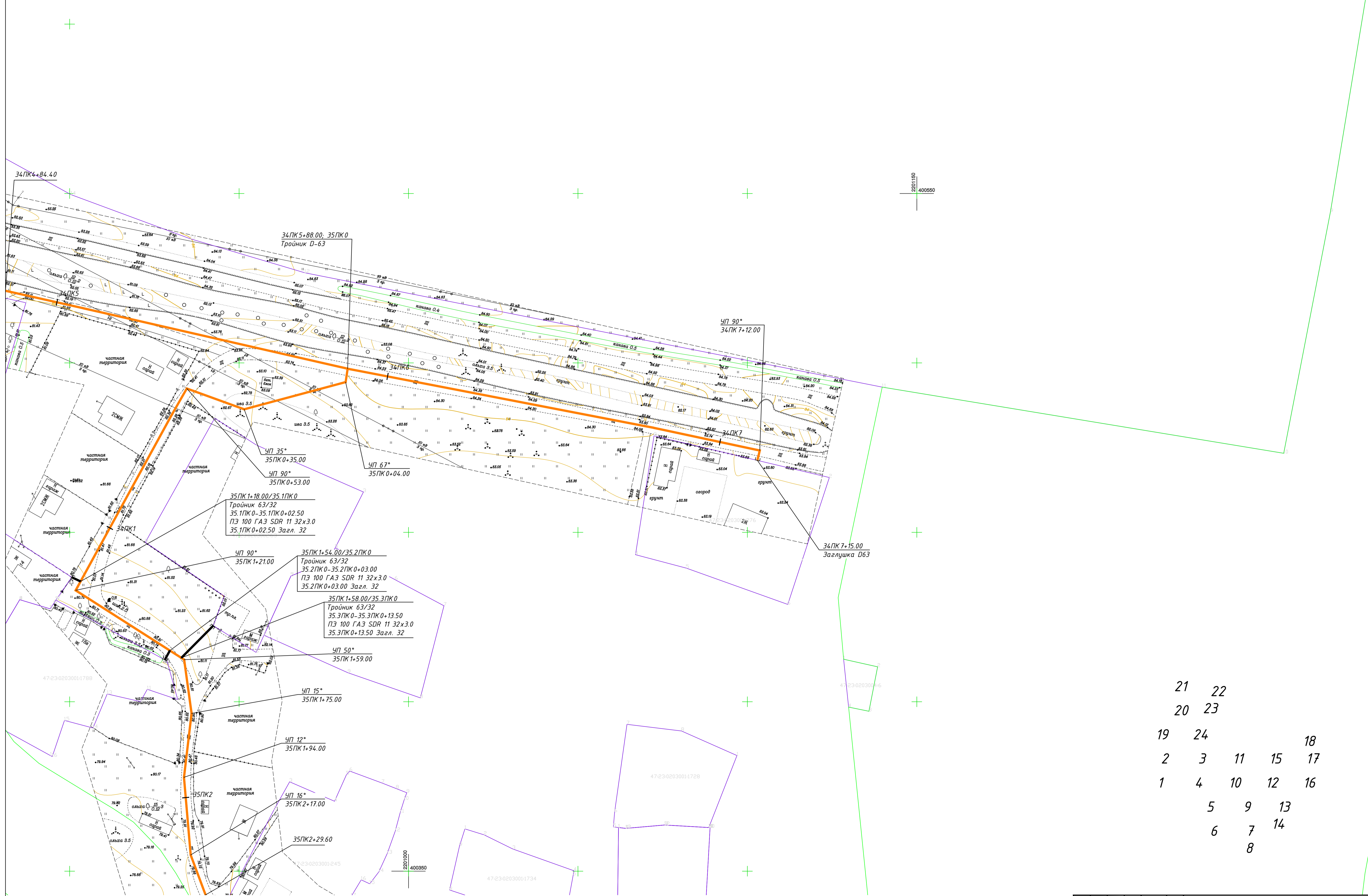


34ПК4+80.00/34.1ПК0
Тройник 63/32
34.1ПК0-34.1ПК0+02.00
ПЭ 100 ГАЗ SDR 11 32x3.0
34.1ПК0+02.00 Загл. 32

34ПК0+07.00-34ПК1+55.00;
Переход реки Ижора
Прокладка газопровода ПЭ100 ГАЗ SDR11 63x5,8 методом ННБ,
длина бурения 148,0м.

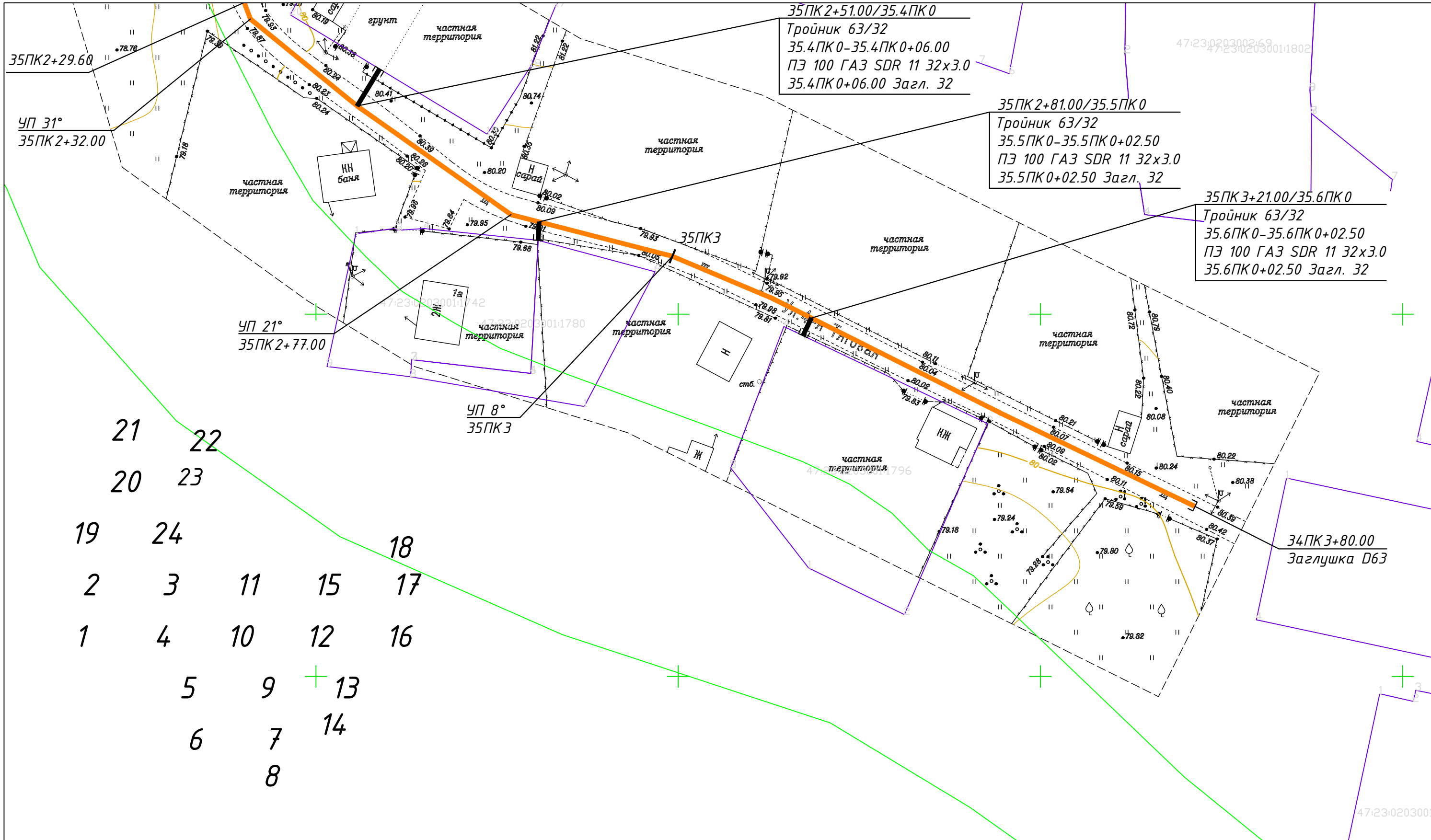
21 22
20 23
19 24 18
2 3 11 15 17
1 4 10 12 16
5 9 13
6 7 14
8

						22977-ТКР			
						Распределительный газопровод по пос. Плодовое			
Изм.	Колуч.	Лист	док.	Подпись	Дата	Технологические и конструктивные решения линейного объекта. Искусственные сооружения	Стация	Лист	Листов
Разраб.	Титов						П	21	
Провер.	Васильченко								
Н.контр.	Васильченко								
Утвердил	Васильченко					План трассы газопровода		ПКЦ АО "Газпром Газораспределение ЛО"	



21 22
 20 23
 19 24 18
 2 3 11 15 17
 1 4 10 12 16
 5 9 13
 6 7 14
 8

						22977-ТКР				
						Распределительный газопровод по пос. Плодовое				
Изм.	Колуч.	Лист	док.	Подпись	Дата	Технологические и конструктивные решения линейного объекта. Искусственные сооружения	Стадия	Лист	Листов	
Разраб.	Титов					План трассы газопровода	П	22		
Провер.	Васильченко						ПКЦ АО "Газпром Газораспределение ЛО"			
Н.контр.	Васильченко									
Утвердил	Васильченко									



- 21
- 22
- 20
- 23
- 19
- 24
- 18
- 2
- 3
- 11
- 15
- 17
- 1
- 4
- 10
- 12
- 16
- 5
- 9
- 13
- 6
- 7
- 14
- 8

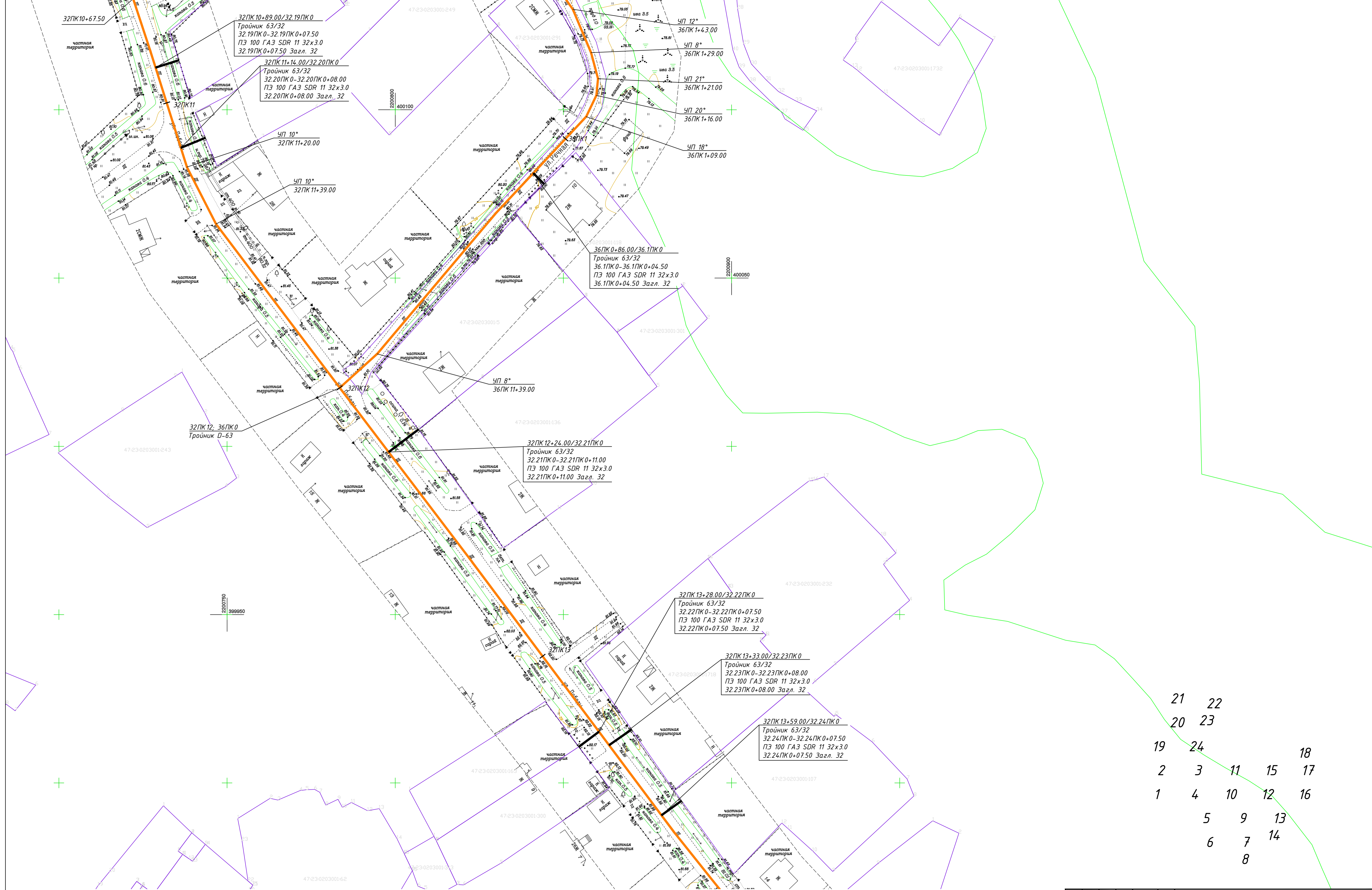
35ПК2+51.00/35.4ПК0
Тройник 63/32
35.4ПК0-35.4ПК0+06.00
ПЭ 100 ГАЗ SDR 11 32x3.0
35.4ПК0+06.00 Загл. 32

35ПК2+81.00/35.5ПК0
Тройник 63/32
35.5ПК0-35.5ПК0+02.50
ПЭ 100 ГАЗ SDR 11 32x3.0
35.5ПК0+02.50 Загл. 32

35ПК3+21.00/35.6ПК0
Тройник 63/32
35.6ПК0-35.6ПК0+02.50
ПЭ 100 ГАЗ SDR 11 32x3.0
35.6ПК0+02.50 Загл. 32

34ПК3+80.00
Заглушка D63

						22977-ТКР			
						Распределительный газопровод по пос. Плодовое			
Изм	Кол.уч	Лист	док	Подпись	Дата	Технологические и конструктивные решения линейного объекта. Искусственные сооружения	Стадия	Лист	Листов
							П	23	
Разраб.	Титов						ПКЦ АО "Газпром Газораспределение ЛО"		
Провер.	Васильченко								
Н.контр.	Васильченко								
Утвердил	Васильченко					План трассы газопровода			



21 22
 20 23
 19 24 18
 2 3 11 15 17
 1 4 10 12 16
 5 9 13
 6 7 14
 8

						22977-ТКР			
						Распределительный газопровод по пос. Плодовое			
Изм.	Колуч.	Лист	док.	Подпись	Дата	Технологические и конструктивные решения линейного объекта. Искусственные сооружения	Статус	Лист	Листов
Разраб.	Титов						П	24	
Провер.	Васильченко								
Н.контр.	Васильченко								
Утвердил	Васильченко					ПКЦ АО "Газпром Газораспределение ЛО"			
						М 1:500 формат А1			

ФГИС ЕГРН

полное наименование органа регистрации прав

Раздел 1

Выписка из Единого государственного реестра недвижимости об объекте недвижимости
Сведения о характеристиках объекта недвижимости

На основании запроса от 08.11.2021 г., поступившего на рассмотрение 09.11.2021 г., сообщаем, что согласно записям Единого государственного реестра недвижимости:

Земельный участок			
<small>(вид объекта недвижимости)</small>			
Лист № ____ Раздела 1	Всего листов раздела 1 : ____	Всего разделов: ____	Всего листов выписки: ____
09.11.2021 № 99/2021/429173765			
Кадастровый номер:		47:23:0204001:54	

Номер кадастрового квартала:	47:23:0204001
Дата присвоения кадастрового номера:	29.01.2007
Ранее присвоенный государственный учетный номер:	данные отсутствуют
Адрес:	установлено относительно ориентира, расположенного в границах участка. Почтовый адрес ориентира: Ленинградская область, Гатчинский район, вблизи д. Малое Рейзино
Площадь:	107516 +/- 230 кв. м
Кадастровая стоимость, руб.:	905284.72
Кадастровые номера расположенных в пределах земельного участка объектов недвижимости:	данные отсутствуют
Кадастровые номера объектов недвижимости, из которых образован объект недвижимости:	данные отсутствуют
Кадастровые номера образованных объектов недвижимости:	данные отсутствуют
Сведения о включении объекта недвижимости в состав предприятия как имущественного комплекса:	

Государственный регистратор		ФГИС ЕГРН
полное наименование должности	подпись	инициалы, фамилия

М.П.

Выписка из Единого государственного реестра недвижимости об объекте недвижимости

Сведения о характеристиках объекта недвижимости

Земельный участок			
(вид объекта недвижимости)			
Лист № ____ Раздела 1	Всего листов раздела 1 : ____	Всего разделов: ____	Всего листов выписки: ____
09.11.2021.№ 99/2021/429173765			
Кадастровый номер:		47:23:0204001:54	

Категория земель:	Земли сельскохозяйственного назначения
Виды разрешенного использования:	для ведения крестьянского (фермерского) хозяйства
Сведения о кадастровом инженере:	Кудаков Александр Александрович №78-14-898
Сведения о лесах, водных объектах и об иных природных объектах, расположенных в пределах земельного участка:	данные отсутствуют
Сведения о том, что земельный участок полностью или частично расположен в границах зоны с особыми условиями использования территории или территории объекта культурного наследия	данные отсутствуют
Сведения о том, что земельный участок расположен в границах особой экономической зоны, территории опережающего социально-экономического развития, зоны территориального развития в Российской Федерации, игорной зоны:	данные отсутствуют
Сведения о том, что земельный участок расположен в границах особо охраняемой природной территории, охотничьих угодий, лесничеств, лесопарков:	данные отсутствуют
Сведения о результатах проведения государственного земельного надзора:	данные отсутствуют
Сведения о расположении земельного участка в границах территории, в отношении которой утвержден проект межевания территории:	данные отсутствуют

Государственный регистратор		ФГИС ЕГРН
полное наименование должности	подпись	инициалы, фамилия

М.П.

Выписка из Единого государственного реестра недвижимости об объекте недвижимости

Сведения о характеристиках объекта недвижимости

Земельный участок		
(вид объекта недвижимости)		
Лист № ____ Раздела 1	Всего листов раздела 1 : ____	Всего разделов: ____
Всего листов выписки: ____		
Кадастровый номер:		47:23:0204001:54
Условный номер земельного участка:	данные отсутствуют	
Сведения о принятии акта и (или) заключении договора, предусматривающих предоставление в соответствии с земельным законодательством исполнительным органом государственной власти или органом местного самоуправления находящегося в государственной или муниципальной собственности земельного участка для строительства наемного дома социального использования или наемного дома коммерческого использования:	данные отсутствуют	
Сведения о том, что земельный участок или земельные участки образованы на основании решения об изъятии земельного участка и (или) расположенного на нем объекта недвижимости для государственных или муниципальных нужд:	данные отсутствуют	
Сведения о том, что земельный участок образован из земель или земельного участка, государственная собственность на которые не разграничена:	данные отсутствуют	
Сведения о наличии земельного спора о местоположении границ земельных участков:	данные отсутствуют	
Статус записи об объекте недвижимости:	Сведения об объекте недвижимости имеют статус "актуальные, ранее учтенные"	
Особые отметки:	Сведения о видах разрешенного использования имеют статус «Актуальные незасвидетельствованные». Право (ограничение права, обременение объекта недвижимости) зарегистрировано на данный объект недвижимости с видами разрешенного использования отсутствует. Сведения необходимые для заполнения раздела 3.1 отсутствуют.	
Получатель выписки:	Лукашов Дмитрий Иванович	
Государственный регистратор		ФГИС ЕГРН
полное наименование должности	подпись	инициалы, фамилия

М.П.

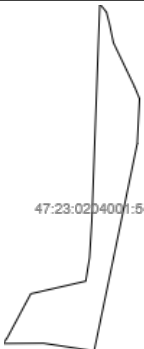
Выписка из Единого государственного реестра недвижимости об объекте недвижимости
Сведения о зарегистрированных правах

Земельный участок		(вид объекта недвижимости)	
Лист № ____ Раздела 2	Всего листов раздела 2: ____	Всего разделов: ____	Всего листов выписки: ____
09.11.2021 № 99/2021/429173765			
Кадастровый номер:		47:23:0204001:54	
1.	Правообладатель (правообладатели):	1.1.	Логинова Надежда Федосовна
2.	Вид, номер и дата государственной регистрации права:	2.1.	Долевая собственность, № 47:23:0204001:54-47/054/2021-1 от 19.05.2021, 1/2
3.	Ограничение прав и обременение объекта недвижимости:	не зарегистрировано	
1.	Правообладатель (правообладатели):	1.2.	Логинов Дмитрий Александрович
2.	Вид, номер и дата государственной регистрации права:	2.2.	Долевая собственность, № 47:23:0204001:54-47/054/2021-2 от 19.05.2021, 1/2
3.	Ограничение прав и обременение объекта недвижимости:	не зарегистрировано	
4.	Договоры участия в долевом строительстве:	данные отсутствуют	
5.	Заявленные в судебном порядке права требования:	данные отсутствуют	
6.	Сведения о возражении в отношении зарегистрированного права:	данные отсутствуют	
7.	Сведения о наличии решения об изъятии объекта недвижимости для государственных и муниципальных нужд:	данные отсутствуют	
8.	Сведения о невозможности государственной регистрации без личного участия правообладателя или его законного представителя:		
9.	Правопритязания и сведения о наличии поступивших, но не рассмотренных заявлений о проведении государственной регистрации права (перехода, прекращения права), ограничения права или обременения объекта недвижимости, сделки в отношении объекта недвижимости:	данные отсутствуют	
10.	Сведения об осуществлении государственной регистрации сделки, права, ограничения права без необходимого в силу закона согласия третьего лица, органа:	данные отсутствуют	
11.	Сведения о невозможности государственной регистрации перехода, прекращения, ограничения права на земельный участок из земель сельскохозяйственного назначения:		
Государственный регистратор		ФГИС ЕГРН	
полное наименование должности		подпись	
		инициалы, фамилия	

М.П.

Выписка из Единого государственного реестра недвижимости об объекте недвижимости
Описание местоположения земельного участка

Земельный участок			
(вид объекта недвижимости)			
Лист № ____ Раздела 3	Всего листов раздела 3 : ____	Всего разделов: ____	Всего листов выписки: ____
09.11.2021 № 99/2021/429173765			
Кадастровый номер:		47:23:0204001:54	


План (чертеж, схема) земельного участка			
			
Масштаб 1: данные отсутствуют	Условные обозначения:		

Государственный регистратор		ФГИС ЕГРН
полное наименование должности	подпись	инициалы, фамилия

М.П.

Выписка из Единого государственного реестра недвижимости об объекте недвижимости
Описание местоположения земельного участка

Земельный участок			
(вид объекта недвижимости)			
Лист № ____ Раздела 3	Всего листов раздела 3 : ____	Всего разделов: ____	Всего листов выписки: ____
09.11.2021 № 99/2021/429173765			
Кадастровый номер:		47:23:0204001:54	

План (чертеж, схема) земельного участка			
			
Масштаб 1: данные отсутствуют	Условные обозначения:		

Государственный регистратор		ФГИС ЕГРН
полное наименование должности	подпись	инициалы, фамилия

М.П.

Выписка из Единого государственного реестра недвижимости об объекте недвижимости
Описание местоположения земельного участка

Земельный участок			
(вид объекта недвижимости)			
Лист № ____ Раздела 3.2	Всего листов раздела 3.2 : ____	Всего разделов: ____	Всего листов выписки: ____
09.11.2021 № 99/2021/429173765			
Кадастровый номер:		47:23:0204001:54	

Сведения о характерных точках границы земельного участка				
Система координат				
Зона №				
Номер точки	Координаты		Описание закрепления на местности	Средняя квадратическая погрешность определения координат характерных точек границ земельного участка, м
	X	Y		
1	2	3	4	5
1	399499.74	2200868.76	данные отсутствуют	данные отсутствуют
2	399476.31	2200887.51	данные отсутствуют	данные отсутствуют
3	399441.98	2200896.35	данные отсутствуют	данные отсутствуют
4	399389.31	2200907.36	данные отсутствуют	данные отсутствуют
5	399263.74	2200967.73	данные отсутствуют	данные отсутствуют
6	399229.73	2200981.86	данные отсутствуют	данные отсутствуют
7	399101.96	2200975.38	данные отсутствуют	данные отсутствуют
8	399042.25	2200962.98	данные отсутствуют	данные отсутствуют
9	399015.36	2200957.41	данные отсутствуют	данные отсутствуют
10	398766.72	2200905.75	данные отсутствуют	данные отсутствуют
11	398699.63	2200891.75	данные отсутствуют	данные отсутствуют
12	398559.17	2200862.43	данные отсутствуют	данные отсутствуют
13	398510.29	2200852.29	данные отсутствуют	данные отсутствуют
14	398532.31	2200708.25	данные отсутствуют	данные отсутствуют
15	398531.5	2200592.15	данные отсутствуют	данные отсутствуют

Государственный регистратор		ФГИС ЕГРН
полное наименование должности	подпись	инициалы, фамилия

М.П.

Выписка из Единого государственного реестра недвижимости об объекте недвижимости
Описание местоположения земельного участка

Земельный участок			
(вид объекта недвижимости)			
Лист № ____ Раздела 3.2	Всего листов раздела 3.2 : ____	Всего разделов: ____	Всего листов выписки: ____
09.11.2021.№ 99/2021/429173765			
Кадастровый номер:		47:23:0204001:54	


Сведения о характерных точках границы земельного участка				
Система координат				
Зона №				
Номер точки	Координаты		Описание закрепления на местности	Средняя квадратическая погрешность определения координат характерных точек границ земельного участка, м
	X	Y		
1	2	3	4	5
16	398548.9	2200604.88	данные отсутствуют	данные отсутствуют
17	398673.34	2200671.4	данные отсутствуют	данные отсутствуют
18	398709.45	2200828.36	данные отсутствуют	данные отсутствуют
19	398776.17	2200839.18	данные отсутствуют	данные отсутствуют
20	398880.32	2200845.63	данные отсутствуют	данные отсутствуют
21	399076.12	2200852.87	данные отсутствуют	данные отсутствуют
22	399499.55	2200868.53	данные отсутствуют	данные отсутствуют

Государственный регистратор		ФГИС ЕГРН
полное наименование должности	подпись	инициалы, фамилия

М.П.

Выписка из Единого государственного реестра недвижимости об объекте недвижимости
Сведения о частях земельного участка

Земельный участок			
<small>(вид объекта недвижимости)</small>			
Лист № ____ Раздела 4	Всего листов раздела 4 : ____	Всего разделов: ____	Всего листов выписки: ____
09.11.2021 № 99/2021/429173765			
Кадастровый номер:		47:23:0204001:54	

План (чертеж, схема) части земельного участка	Учетный номер части: 47:23:0204001:54/1
	
Масштаб 1: данные отсутствуют	Условные обозначения:

Государственный регистратор		ФГИС ЕГРН
полное наименование должности	подпись	инициалы, фамилия

М.П.

Выписка из Единого государственного реестра недвижимости об объекте недвижимости
Сведения о частях земельного участка

Земельный участок			
<small>(вид объекта недвижимости)</small>			
Лист № ____ Раздела 4.1	Всего листов раздела 4.1 : ____	Всего разделов: ____	Всего листов выписки: ____
09.11.2021 № 99/2021/429173765			
Кадастровый номер:		47:23:0204001:54	

Учетный номер части	Площадь (м ²)	Содержание ограничения в использовании или ограничения права на объект недвижимости или обременения объекта недвижимости
1	2	3
1	74414	

Государственный регистратор		ФГИС ЕГРН
полное наименование должности	подпись	инициалы, фамилия

М.П.

Выписка из Единого государственного реестра недвижимости об объекте недвижимости
Сведения о частях земельного участка

Земельный участок				
<small>(вид объекта недвижимости)</small>				
Лист № ____ Раздела 4.2		Всего листов раздела 4.2: ____		Всего разделов: ____
Всего листов выписки: ____				
09.11.2021.№ 99/2021/429173765				
Кадастровый номер:			47:23:0204001:54	
Сведения о характерных точках границы части (частей) земельного участка				
Учетный номер части: 1				
Система координат: Местная 167				
Зона №				
Номер точки	Координаты, м		Описание закрепления на местности	Средняя квадратическая погрешность определения координат характерных точек границы части земельного участка, м
	X	Y		
1	2	3	4	5
1	399499.74	2200868.76	данные отсутствуют	данные отсутствуют
2	399476.31	2200887.51	данные отсутствуют	данные отсутствуют
3	399441.98	2200896.35	данные отсутствуют	данные отсутствуют
4	399389.31	2200907.36	данные отсутствуют	данные отсутствуют
5	399263.74	2200967.73	данные отсутствуют	данные отсутствуют
6	399229.73	2200981.86	данные отсутствуют	данные отсутствуют
7	399101.96	2200975.38	данные отсутствуют	данные отсутствуют
8	399042.25	2200962.98	данные отсутствуют	данные отсутствуют
9	399015.36	2200957.41	данные отсутствуют	данные отсутствуют
10	398766.72	2200905.75	данные отсутствуют	данные отсутствуют
11	398699.63	2200891.75	данные отсутствуют	данные отсутствуют
17	398673.34	2200671.4	данные отсутствуют	данные отсутствуют
17	398673.34	2200671.4	данные отсутствуют	данные отсутствуют
18	398709.45	2200828.36	данные отсутствуют	данные отсутствуют
19	398776.17	2200839.18	данные отсутствуют	данные отсутствуют
20	398880.32	2200845.63	данные отсутствуют	данные отсутствуют
Государственный регистратор			ФГИС ЕГРН	
полное наименование должности			подпись	
			инициалы, фамилия	

М.П.

Выписка из Единого государственного реестра недвижимости об объекте недвижимости
Сведения о частях земельного участка

Земельный участок			
<small>(вид объекта недвижимости)</small>			
Лист № ____	Раздела 4.2	Всего листов раздела 4.2: ____	Всего разделов: ____
09.11.2021.№ 99/2021/429173765		Всего листов выписки: ____	
Кадастровый номер:		47:23:0204001:54	

Номер точки	Координаты, м		Описание закрепления на местности	Средняя квадратическая погрешность определения координат характерных точек границы части земельного участка, м
	X	Y		
1	2	3	4	5
21	399076.12	2200852.87	данные отсутствуют	данные отсутствуют
22	399499.55	2200868.53	данные отсутствуют	данные отсутствуют
23	398663.18	2200884.14	данные отсутствуют	данные отсутствуют
24	398663.62	2200666.21	данные отсутствуют	данные отсутствуют

Государственный регистратор		ФГИС ЕГРН
полное наименование должности	подпись	инициалы, фамилия

М.П.

Выписка из Единого государственного реестра недвижимости об объекте недвижимости
Сведения о характеристиках объекта недвижимости

На основании запроса от 09.11.2021 г., поступившего на рассмотрение 09.11.2021 г., сообщаем, что согласно записям Единого государственного реестра недвижимости:

Земельный участок			
(вид объекта недвижимости)			
Лист № ___ Раздела 1	Всего листов раздела 1 : ___	Всего разделов: ___	Всего листов выписки: ___
09.11.2021 № 99/2021/429515928			
Кадастровый номер:		47:23:0203002:58	

Номер кадастрового квартала:	47:23:0203002
Дата присвоения кадастрового номера:	05.10.2005
Ранее присвоенный государственный учетный номер:	Иной номер: 47:Г1:02-16-01:0042
Адрес:	Ленинградская область, Гатчинский район, д. Мыза-Ивановка, ул. Парковая, д. 3
Площадь:	1633 +/- 21 кв. м
Кадастровая стоимость, руб.:	779708.51
Кадастровые номера расположенных в пределах земельного участка объектов недвижимости:	47:23:0203001:862
Кадастровые номера объектов недвижимости, из которых образован объект недвижимости:	данные отсутствуют
Кадастровые номера образованных объектов недвижимости:	данные отсутствуют
Сведения о включении объекта недвижимости в состав предприятия как имущественного комплекса:	

Государственный регистратор		ФГИС ЕГРН
полное наименование должности	подпись	инициалы, фамилия

М.П.

Выписка из Единого государственного реестра недвижимости об объекте недвижимости
Сведения о характеристиках объекта недвижимости

Земельный участок			
(вид объекта недвижимости)			
Лист № ___ Раздела 1	Всего листов раздела 1 : ___	Всего разделов: ___	Всего листов выписки: ___
09.11.2021 № 99/2021/429515928			
Кадастровый номер:		47:23:0203002:58	

Категория земель:	Земли населённых пунктов
Виды разрешенного использования:	для ведения личного подсобного хозяйства
Сведения о кадастровом инженере:	Петухов Андрей Викторович №50-11-448
Сведения о лесах, водных объектах и об иных природных объектах, расположенных в пределах земельного участка:	данные отсутствуют
Сведения о том, что земельный участок полностью или частично расположен в границах зоны с особыми условиями использования территории или территории объекта культурного наследия	данные отсутствуют
Сведения о том, что земельный участок расположен в границах особой экономической зоны, территории опережающего социально-экономического развития, зоны территориального развития в Российской Федерации, игровой зоны:	данные отсутствуют
Сведения о том, что земельный участок расположен в границах особо охраняемой природной территории, охотничьих угодий, лесничеств, лесопарков:	данные отсутствуют
Сведения о результатах проведения государственного земельного надзора:	данные отсутствуют
Сведения о расположении земельного участка в границах территории, в отношении которой утвержден проект межевания территории:	данные отсутствуют

Государственный регистратор		ФГИС ЕГРН
полное наименование должности	подпись	инициалы, фамилия

М.П.

Выписка из Единого государственного реестра недвижимости об объекте недвижимости
Сведения о характеристиках объекта недвижимости

Земельный участок			
<small>(вид объекта недвижимости)</small>			
Лист № __ Раздела 1	Всего листов раздела 1 : __	Всего разделов: __	Всего листов выписки: __
09.11.2021 № 99/2021/429515928			
Кадастровый номер:		47:23:0203002:58	

Условный номер земельного участка:	данные отсутствуют
Сведения о принятии акта и (или) заключении договора, предусматривающих предоставление в соответствии с земельным законодательством исполнительным органом государственной власти или органом местного самоуправления находящегося в государственной или муниципальной собственности земельного участка для строительства наемного дома социального использования или наемного дома коммерческого использования:	данные отсутствуют
Сведения о том, что земельный участок или земельные участки образованы на основании решения об изъятии земельного участка и (или) расположенного на нем объекта недвижимости для государственных или муниципальных нужд:	данные отсутствуют
Сведения о том, что земельный участок образован из земель или земельного участка, государственная собственность на которые не разграничена:	данные отсутствуют
Сведения о наличии земельного спора о местоположении границ земельных участков:	данные отсутствуют
Статус записи об объекте недвижимости:	Сведения об объекте недвижимости имеют статус "актуальные, ранее учтенные"
Особые отметки:	Сведения о площади имеют статус «Актуальные незасвидетельствованные». Право (ограничение права, обременение объекта недвижимости) зарегистрировано на данный объект недвижимости с площадью 1485 кв.м.
Получатель выписки:	Лукашов Дмитрий Иванович

Государственный регистратор		ФГИС ЕГРН
полное наименование должности	подпись	инициалы, фамилия

М.П.

Выписка из Единого государственного реестра недвижимости об объекте недвижимости
Сведения о зарегистрированных правах

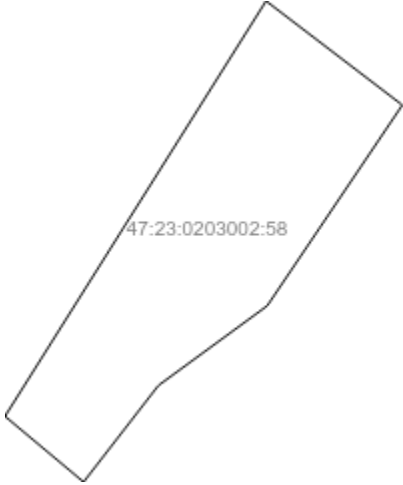
Земельный участок	
(вид объекта недвижимости)	
Лист № ___ Раздела <u>2</u>	Всего листов раздела <u>2</u> : ___
Всего разделов: ___	
Всего листов выписки: ___	
09.11.2021 № 99/2021/429515928	
Кадастровый номер:	47:23:0203002:58
1. Правообладатель (правообладатели):	1.1. Епешин Владимир Валерьевич
2. Вид, номер и дата государственной регистрации права:	2.1. Собственность, № 47-47-17/126/2013-542 от 28.10.2013
3. Ограничение прав и обременение объекта недвижимости:	не зарегистрировано
4. Договоры участия в долевом строительстве:	не зарегистрировано
5. Заявленные в судебном порядке права требования:	данные отсутствуют
6. Сведения о возражении в отношении зарегистрированного права:	данные отсутствуют
7. Сведения о наличии решения об изъятии объекта недвижимости для государственных и муниципальных нужд:	данные отсутствуют
8. Сведения о невозможности государственной регистрации без личного участия правообладателя или его законного представителя:	
9. Правопритязания и сведения о наличии поступивших, но не рассмотренных заявлений о проведении государственной регистрации права (перехода, прекращения права), ограничения права или обременения объекта недвижимости, сделки в отношении объекта недвижимости:	данные отсутствуют
10. Сведения об осуществлении государственной регистрации сделки, права, ограничения права без необходимого в силу закона согласия третьего лица, органа:	данные отсутствуют
11. Сведения о невозможности государственной регистрации перехода, прекращения, ограничения права на земельный участок из земель сельскохозяйственного назначения:	

Государственный регистратор		ФГИС ЕГРН
полное наименование должности	подпись	инициалы, фамилия

М.П.

Выписка из Единого государственного реестра недвижимости об объекте недвижимости
Описание местоположения земельного участка

Земельный участок			
(вид объекта недвижимости)			
Лист № ___ Раздела 3	Всего листов раздела 3 : ___	Всего разделов: ___	Всего листов выписки: ___
09.11.2021 № 99/2021/429515928			
Кадастровый номер:		47:23:0203002:58	

План (чертеж, схема) земельного участка			
			
Масштаб 1: данные отсутствуют	Условные обозначения:		

Государственный регистратор		ФГИС ЕГРН
полное наименование должности	подпись	инициалы, фамилия

М.П.

Выписка из Единого государственного реестра недвижимости об объекте недвижимости
Описание местоположения земельного участка

Земельный участок			
(вид объекта недвижимости)			
Лист № __ Раздела 3.1	Всего листов раздела 3.1 : __	Всего разделов: __	Всего листов выписки: __
09.11.2021 № 99/2021/429515928			
Кадастровый номер:		47:23:0203002:58	

Описание местоположения границ земельного участка							
Номер п/п	Номер точки		Дирекционный угол	Горизонтальное проложение, м	Описание закрепления на местности	Кадастровые номера смежных участков	Сведения об адресах правообладателей смежных земельных участков
	начальная	конечная					
1	2	3	4	5	6	7	8
1	1	2	данные отсутствуют	данные отсутствуют	-	данные отсутствуют	данные отсутствуют
2	2	3	данные отсутствуют	данные отсутствуют	-	данные отсутствуют	данные отсутствуют
3	3	4	данные отсутствуют	данные отсутствуют	-	данные отсутствуют	данные отсутствуют
4	4	5	данные отсутствуют	данные отсутствуют	-	данные отсутствуют	данные отсутствуют
5	5	6	данные отсутствуют	данные отсутствуют	-	данные отсутствуют	данные отсутствуют
6	6	1	данные отсутствуют	данные отсутствуют	-	данные отсутствуют	данные отсутствуют

Государственный регистратор		ФГИС ЕГРН
полное наименование должности	подпись	инициалы, фамилия

М.П.

Выписка из Единого государственного реестра недвижимости об объекте недвижимости
Описание местоположения земельного участка

Земельный участок			
(вид объекта недвижимости)			
Лист № __ Раздела 3.2	Всего листов раздела 3.2 : __	Всего разделов: __	Всего листов выписки: __
09.11.2021 № 99/2021/429515928			
Кадастровый номер:		47:23:0203002:58	


Сведения о характерных точках границы земельного участка				
Система координат: МСК 47 зона 2				
Зона №				
Номер точки	Координаты		Описание закрепления на местности	Средняя квадратическая погрешность определения координат характерных точек границ земельного участка, м
	X	Y		
1	2	3	4	5
1	399272.73	2201601.99	Закрепление отсутствует	0.2
2	399335.47	2201641.51	Закрепление отсутствует	0.2
3	399319.75	2201662.14	Закрепление отсутствует	0.2
4	399289.42	2201641.69	Закрепление отсутствует	0.2
5	399277.38	2201625.21	Закрепление отсутствует	0.2
6	399262.81	2201613.89	Закрепление отсутствует	0.2

Государственный регистратор		ФГИС ЕГРН
полное наименование должности	подпись	инициалы, фамилия

М.П.

Выписка из Единого государственного реестра недвижимости об объекте недвижимости
Сведения о частях земельного участка

Земельный участок			
(вид объекта недвижимости)			
Лист № __ Раздела 4	Всего листов раздела 4 : __	Всего разделов: __	Всего листов выписки: __
09.11.2021 № 99/2021/429515928			
Кадастровый номер:		47:23:0203002:58	

План (чертеж, схема) части земельного участка		Учетный номер части: 47:23:0203002:58/1	
			
Масштаб 1: данные отсутствуют	Условные обозначения:		

Государственный регистратор		ФГИС ЕГРН
полное наименование должности	подпись	инициалы, фамилия

М.П.

Выписка из Единого государственного реестра недвижимости об объекте недвижимости
Сведения о частях земельного участка

Земельный участок			
<small>(вид объекта недвижимости)</small>			
Лист № __ Раздела 4	Всего листов раздела 4 : __	Всего разделов: __	Всего листов выписки: __
09.11.2021 № 99/2021/429515928			
Кадастровый номер:		47:23:0203002:58	

План (чертеж, схема) части земельного участка	Учетный номер части: 47:23:0203002:58/2
	
Масштаб 1: данные отсутствуют	Условные обозначения:

Государственный регистратор		ФГИС ЕГРН
полное наименование должности	подпись	инициалы, фамилия

М.П.

Выписка из Единого государственного реестра недвижимости об объекте недвижимости
Сведения о частях земельного участка

Земельный участок			
(вид объекта недвижимости)			
Лист № __ Раздела 4.1	Всего листов раздела 4.1 : __	Всего разделов: __	Всего листов выписки: __
09.11.2021 № 99/2021/429515928			
Кадастровый номер:		47:23:0203002:58	

Учетный номер части	Площадь (м ²)	Содержание ограничения в использовании или ограничения права на объект недвижимости или обременения объекта недвижимости
1	2	3
1	140	Ограничения прав на земельный участок, предусмотренные статьями 56, 56.1 Земельного кодекса Российской Федерации, 47.23.2.276, Водный кодекс Российской Федерации № 74-ФЗ от 03.06.2006
2	1493	Ограничения прав на земельный участок, предусмотренные статьями 56, 56.1 Земельного кодекса Российской Федерации, 47.23.2.277, Водный кодекс Российской Федерации № 74-ФЗ от 03.06.2006

Государственный регистратор		ФГИС ЕГРН
полное наименование должности	подпись	инициалы, фамилия

М.П.

Выписка из Единого государственного реестра недвижимости об объекте недвижимости
Сведения о частях земельного участка

Земельный участок				
(вид объекта недвижимости)				
Лист № ___ Раздела 4.2		Всего листов раздела 4.2 : ___		Всего разделов: ___
Всего листов выписки: ___				
09.11.2021 № 99/2021/429515928				
Кадастровый номер:			47:23:0203002:58	
Сведения о характерных точках границы части (частей) земельного участка				
Учетный номер части: 1				
Система координат: МСК 47 зона 2				
Зона №				
Номер точки	Координаты, м		Описание закрепления на местности	Средняя квадратическая погрешность определения координат характерных точек границы части земельного участка, м
	X	Y		
1	2	3	4	5
1	399272.73	2201601.99	Закрепление отсутствует	0.2
2	399335.47	2201641.51	Закрепление отсутствует	0.2
3	399319.75	2201662.14	Закрепление отсутствует	0.2
4	399289.42	2201641.69	Закрепление отсутствует	0.2
5	399277.38	2201625.21	Закрепление отсутствует	0.2
6	399262.81	2201613.89	Закрепление отсутствует	0.2
7	399270.68	2201604.45	данные отсутствуют	данные отсутствуют
7	399270.68	2201604.45	данные отсутствуют	данные отсутствуют
8	399271.94	2201605.02	данные отсутствуют	0.1
8	399271.94	2201605.02	данные отсутствуют	0.1
9	399299.22	2201619.94	данные отсутствуют	0.1
9	399299.22	2201619.94	данные отсутствуют	0.1
10	399307.53	2201625.26	данные отсутствуют	0.1
10	399307.53	2201625.26	данные отсутствуют	0.1
11	399317.28	2201631.66	данные отсутствуют	0.1
11	399317.28	2201631.66	данные отсутствуют	0.1
Государственный регистратор			ФГИС ЕГРН	
полное наименование должности			подпись	
			инициалы, фамилия	

М.П.

Выписка из Единого государственного реестра недвижимости об объекте недвижимости
Сведения о частях земельного участка

Земельный участок			
<small>(вид объекта недвижимости)</small>			
Лист № __ Раздела 4.2	Всего листов раздела 4.2 : __	Всего разделов: __	Всего листов выписки: __
09.11.2021 № 99/2021/429515928			
Кадастровый номер:		47:23:0203002:58	

Номер точки	Координаты, м		Описание закрепления на местности	Средняя квадратическая погрешность определения координат характерных точек границы части земельного участка, м
	X	Y		
1	2	3	4	5
12	399330.38	2201641.64	данные отсутствуют	0.1
12	399330.38	2201641.64	данные отсутствуют	0.1
13	399332.96	2201644.8	данные отсутствуют	данные отсутствуют
13	399332.96	2201644.8	данные отсутствуют	данные отсутствуют

Государственный регистратор		ФГИС ЕГРН
полное наименование должности	подпись	инициалы, фамилия

М.П.

Выписка из Единого государственного реестра недвижимости об объекте недвижимости
Сведения о частях земельного участка

Земельный участок				
(вид объекта недвижимости)				
Лист № ___ Раздела 4.2		Всего листов раздела 4.2 : ___		Всего разделов: ___
Всего листов выписки: ___				
09.11.2021 № 99/2021/429515928				
Кадастровый номер:			47:23:0203002:58	
Сведения о характерных точках границы части (частей) земельного участка				
Учетный номер части: 2				
Система координат: МСК 47 зона 2				
Зона №				
Номер точки	Координаты, м		Описание закрепления на местности	Средняя квадратическая погрешность определения координат характерных точек границы части земельного участка, м
	X	Y		
1	2	3	4	5
1	399272.73	2201601.99	Закрепление отсутствует	0.2
2	399335.47	2201641.51	Закрепление отсутствует	0.2
3	399319.75	2201662.14	Закрепление отсутствует	0.2
4	399289.42	2201641.69	Закрепление отсутствует	0.2
5	399277.38	2201625.21	Закрепление отсутствует	0.2
6	399262.81	2201613.89	Закрепление отсутствует	0.2
7	399270.68	2201604.45	данные отсутствуют	данные отсутствуют
7	399270.68	2201604.45	данные отсутствуют	данные отсутствуют
8	399271.94	2201605.02	данные отсутствуют	0.1
8	399271.94	2201605.02	данные отсутствуют	0.1
9	399299.22	2201619.94	данные отсутствуют	0.1
9	399299.22	2201619.94	данные отсутствуют	0.1
10	399307.53	2201625.26	данные отсутствуют	0.1
10	399307.53	2201625.26	данные отсутствуют	0.1
11	399317.28	2201631.66	данные отсутствуют	0.1
11	399317.28	2201631.66	данные отсутствуют	0.1
Государственный регистратор			ФГИС ЕГРН	
полное наименование должности			подпись	
			инициалы, фамилия	

М.П.

Выписка из Единого государственного реестра недвижимости об объекте недвижимости
Сведения о частях земельного участка

Земельный участок			
<small>(вид объекта недвижимости)</small>			
Лист № __ Раздела 4.2	Всего листов раздела 4.2 : __	Всего разделов: __	Всего листов выписки: __
09.11.2021 № 99/2021/429515928			
Кадастровый номер:		47:23:0203002:58	

Номер точки	Координаты, м		Описание закрепления на местности	Средняя квадратическая погрешность определения координат характерных точек границы части земельного участка, м
	X	Y		
1	2	3	4	5
12	399330.38	2201641.64	данные отсутствуют	0.1
12	399330.38	2201641.64	данные отсутствуют	0.1
13	399332.96	2201644.8	данные отсутствуют	данные отсутствуют
13	399332.96	2201644.8	данные отсутствуют	данные отсутствуют

Государственный регистратор		ФГИС ЕГРН
полное наименование должности	подпись	инициалы, фамилия

М.П.

ФГИС ЕГРН

полное наименование органа регистрации прав

Раздел 1

Выписка из Единого государственного реестра недвижимости об объекте недвижимости
Сведения о характеристиках объекта недвижимости

На основании запроса от 11.01.2022 г., поступившего на рассмотрение 11.01.2022 г., сообщаем, что согласно записям Единого государственного реестра недвижимости:

Земельный участок		
(вид объекта недвижимости)		
Лист № ____ Раздела 1	Всего листов раздела 1 : ____	Всего разделов: ____
Всего листов выписки: ____		
11.01.2022 № 99/2022/442460026		
Кадастровый номер:	47:23:0203001:68	
Номер кадастрового квартала:	47:23:0203001	
Дата присвоения кадастрового номера:	04.06.1997	
Ранее присвоенный государственный учетный номер:	данные отсутствуют	
Адрес:	установлено относительно ориентира, расположенного в границах участка. Почтовый адрес ориентира: Ленинградская область, Гатчинский район, п. Мыза-Ивановка, ул. Шоссейная, дом 34	
Площадь:	1202 кв. м	
Кадастровая стоимость, руб.:	573918.94	
Кадастровые номера расположенных в пределах земельного участка объектов недвижимости:	данные отсутствуют	
Кадастровые номера объектов недвижимости, из которых образован объект недвижимости:	данные отсутствуют	
Кадастровые номера образованных объектов недвижимости:	данные отсутствуют	
Сведения о включении объекта недвижимости в состав предприятия как имущественного комплекса:		
Государственный регистратор		ФГИС ЕГРН
полное наименование должности	подпись	инициалы, фамилия

М.П.

Выписка из Единого государственного реестра недвижимости об объекте недвижимости

Сведения о характеристиках объекта недвижимости

Земельный участок			
(вид объекта недвижимости)			
Лист № ___ Раздела 1	Всего листов раздела 1 : _____	Всего разделов: _____	Всего листов выписки: _____
11.01.2022 № 99/2022/442460026			
Кадастровый номер:		47:23:0203001:68	

Категория земель:	Земли населённых пунктов
Виды разрешенного использования:	для ведения личного подсобного хозяйства
Сведения о кадастровом инженере:	данные отсутствуют
Сведения о лесах, водных объектах и об иных природных объектах, расположенных в пределах земельного участка:	данные отсутствуют
Сведения о том, что земельный участок полностью или частично расположен в границах зоны с особыми условиями использования территории или территории объекта культурного наследия	данные отсутствуют
Сведения о том, что земельный участок расположен в границах особой экономической зоны, территории опережающего социально-экономического развития, зоны территориального развития в Российской Федерации, игорной зоны:	данные отсутствуют
Сведения о том, что земельный участок расположен в границах особо охраняемой природной территории, охотничьих угодий, лесничеств, лесопарков:	данные отсутствуют
Сведения о результатах проведения государственного земельного надзора:	данные отсутствуют
Сведения о расположении земельного участка в границах территории, в отношении которой утвержден проект межевания территории:	данные отсутствуют

Государственный регистратор		ФГИС ЕГРН
полное наименование должности	подпись	инициалы, фамилия

М.П.

Выписка из Единого государственного реестра недвижимости об объекте недвижимости

Сведения о характеристиках объекта недвижимости

Земельный участок		
(вид объекта недвижимости)		
Лист № ____ Раздела 1	Всего листов раздела 1 : ____	Всего разделов: ____
Всего листов выписки: ____		
11.01.2022 № 99/2022/442460026		
Кадастровый номер:		47:23:0203001:68
Условный номер земельного участка:	данные отсутствуют	
Сведения о принятии акта и (или) заключении договора, предусматривающих предоставление в соответствии с земельным законодательством исполнительным органом государственной власти или органом местного самоуправления находящегося в государственной или муниципальной собственности земельного участка для строительства наемного дома социального использования или наемного дома коммерческого использования:	данные отсутствуют	
Сведения о том, что земельный участок или земельные участки образованы на основании решения об изъятии земельного участка и (или) расположенного на нем объекта недвижимости для государственных или муниципальных нужд:	данные отсутствуют	
Сведения о том, что земельный участок образован из земель или земельного участка, государственная собственность на которые не разграничена:	данные отсутствуют	
Сведения о наличии земельного спора о местоположении границ земельных участков:	данные отсутствуют	
Статус записи об объекте недвижимости:	Сведения об объекте недвижимости имеют статус "актуальные, ранее учтенные"	
Особые отметки:	Сведения о видах разрешенного использования имеют статус «Актуальные незасвидетельствованные». Право (ограничение права, обременение объекта недвижимости) зарегистрировано на данный объект недвижимости с видами разрешенного использования «Для размещения объектов жилищно-коммунального хозяйства».	
Получатель выписки:	Лукашов Дмитрий Иванович	
Государственный регистратор		ФГИС ЕГРН
полное наименование должности	подпись	инициалы, фамилия

М.П.

Выписка из Единого государственного реестра недвижимости об объекте недвижимости
Сведения о зарегистрированных правах

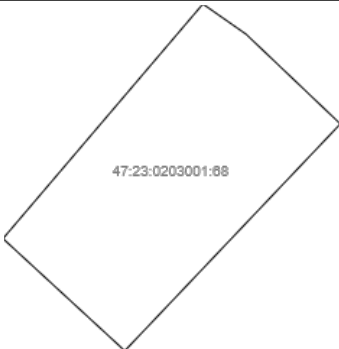
Земельный участок	
(вид объекта недвижимости)	
Лист № ____ Раздела 2	Всего листов раздела 2 : ____
Всего разделов: ____	Всего листов выписки: ____
11.01.2022 № 99/2022/442460026	
Кадастровый номер:	47:23:0203001:68
1. Правообладатель (правообладатели):	1.1. Ближевский Виктор Евгеньевич
2. Вид, номер и дата государственной регистрации права:	2.1. Долевая собственность, № 47-47-17/038/2011-072 от 05.04.2011, 1/6
3. Ограничение прав и обременение объекта недвижимости:	не зарегистрировано
1. Правообладатель (правообладатели):	1.2. Ближевская Фаина Павловна
2. Вид, номер и дата государственной регистрации права:	2.2. Долевая собственность, № 47-47-17/038/2011-072 от 05.04.2011, 1/6
3. Ограничение прав и обременение объекта недвижимости:	не зарегистрировано
1. Правообладатель (правообладатели):	1.3. Ближевский Евгений Николаевич
2. Вид, номер и дата государственной регистрации права:	2.3. Долевая собственность, № 47-47-17/038/2011-072 от 05.04.2011, 1/6
3. Ограничение прав и обременение объекта недвижимости:	не зарегистрировано
4. Договоры участия в долевом строительстве:	данные отсутствуют
5. Заявленные в судебном порядке права требования:	данные отсутствуют
6. Сведения о возражении в отношении зарегистрированного права:	данные отсутствуют
7. Сведения о наличии решения об изъятии объекта недвижимости для государственных и муниципальных нужд:	данные отсутствуют
8. Сведения о невозможности государственной регистрации без личного участия правообладателя или его законного представителя:	
9. Правопритязания и сведения о наличии поступивших, но не рассмотренных заявлений о проведении государственной регистрации права (перехода, прекращения права), ограничения права или обременения объекта недвижимости, сделки в отношении объекта недвижимости:	данные отсутствуют
10. Сведения об осуществлении государственной регистрации сделки, права, ограничения права без необходимого в силу закона согласия третьего лица, органа:	данные отсутствуют
11. Сведения о невозможности государственной регистрации перехода, прекращения, ограничения права на земельный участок из земель сельскохозяйственного назначения:	

Государственный регистратор		ФГИС ЕГРН
полное наименование должности	подпись	инициалы, фамилия

М.П.

Выписка из Единого государственного реестра недвижимости об объекте недвижимости
Описание местоположения земельного участка

Земельный участок			
(вид объекта недвижимости)			
Лист № ____ Раздела 3	Всего листов раздела 3 : ____	Всего разделов: ____	Всего листов выписки: ____
11.01.2022 № 99/2022/442460026			
Кадастровый номер:		47:23:0203001:68	

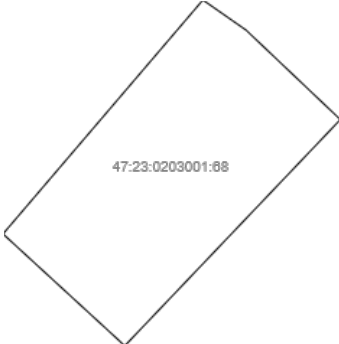
План (чертеж, схема) земельного участка			
			
Масштаб 1: данные отсутствуют	Условные обозначения:		

Государственный регистратор		ФГИС ЕГРН
полное наименование должности	подпись	инициалы, фамилия

М.П.

Выписка из Единого государственного реестра недвижимости об объекте недвижимости
Описание местоположения земельного участка

Земельный участок			
(вид объекта недвижимости)			
Лист № ____ Раздела 3	Всего листов раздела 3 : ____	Всего разделов: ____	Всего листов выписки: ____
11.01.2022 № 99/2022/442460026			
Кадастровый номер:		47:23:0203001:68	

План (чертеж, схема) земельного участка			
			
Масштаб 1: данные отсутствуют	Условные обозначения:		

Государственный регистратор		ФГИС ЕГРН
полное наименование должности	подпись	инициалы, фамилия

М.П.

Выписка из Единого государственного реестра недвижимости об объекте недвижимости
Описание местоположения земельного участка

Земельный участок			
<small>(вид объекта недвижимости)</small>			
Лист № ____ Раздела 3.1	Всего листов раздела 3.1 : ____	Всего разделов: ____	Всего листов выписки: ____
11.01.2022 № 99/2022/442460026			
Кадастровый номер:		47:23:0203001:68	

Описание местоположения границ земельного участка							
Номер п/п	Номер точки		Дирекционный угол	Горизонтальное проложение, м	Описание закрепления на местности	Кадастровые номера смежных участков	Сведения об адресах правообладателей смежных земельных участков
	начальная	конечная					
1	2	3	4	5	6	7	8
1	1149	1150	данные отсутствуют	данные отсутствуют	данные отсутствуют	данные отсутствуют	данные отсутствуют
2	1149	1154	данные отсутствуют	данные отсутствуют	данные отсутствуют	данные отсутствуют	данные отсутствуют
3	1150	1151	данные отсутствуют	данные отсутствуют	данные отсутствуют	данные отсутствуют	данные отсутствуют
4	1151	1152	данные отсутствуют	данные отсутствуют	данные отсутствуют	данные отсутствуют	данные отсутствуют
5	1152	1153	данные отсутствуют	данные отсутствуют	данные отсутствуют	данные отсутствуют	данные отсутствуют
6	1153	1154	данные отсутствуют	данные отсутствуют	данные отсутствуют	данные отсутствуют	данные отсутствуют

Государственный регистратор		ФГИС ЕГРН
полное наименование должности	подпись	инициалы, фамилия

М.П.

Выписка из Единого государственного реестра недвижимости об объекте недвижимости
Описание местоположения земельного участка


Земельный участок			
(вид объекта недвижимости)			
Лист № ___ Раздела 3.2	Всего листов раздела 3.2 : ___	Всего разделов: ___	Всего листов выписки: ___
11.01.2022 № 99/2022/442460026			
Кадастровый номер:		47:23:0203001:68	

Сведения о характерных точках границы земельного участка				
Система координат				
Зона №				
Номер точки	Координаты		Описание закрепления на местности	Средняя квадратическая погрешность определения координат характерных точек границ земельного участка, м
	X	Y		
1	2	3	4	5
1	399727.13	2200837.08	данные отсутствуют	0.3
2	399722.64	2200843.5	данные отсутствуют	0.3
3	399709.33	2200857.5	данные отсутствуют	0.3
4	399675.63	2200825.45	данные отсутствуют	0.3
5	399676.4	2200824.67	данные отсутствуют	0.3
6	399692.31	2200807.38	данные отсутствуют	0.3

Государственный регистратор		ФГИС ЕГРН
полное наименование должности	подпись	инициалы, фамилия

М.П.

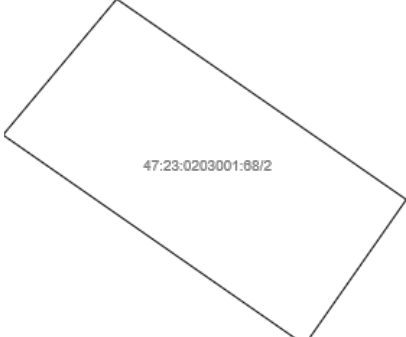
Выписка из Единого государственного реестра недвижимости об объекте недвижимости
Сведения о частях земельного участка

Земельный участок			
(вид объекта недвижимости)			
Лист № ____ Раздела 4	Всего листов раздела 4 : ____	Всего разделов: ____	Всего листов выписки: ____
11.01.2022 № 99/2022/442460026			
Кадастровый номер:		47:23:0203001:68	
План (чертеж, схема) части земельного участка		Учетный номер части: 47:23:0203001:68/1	
			
Масштаб 1: данные отсутствуют	Условные обозначения:		
Государственный регистратор		ФГИС ЕГРН	
полное наименование должности	подпись	инициалы, фамилия	

М.П.

Выписка из Единого государственного реестра недвижимости об объекте недвижимости
Сведения о частях земельного участка

Земельный участок			
<small>(вид объекта недвижимости)</small>			
Лист № ____ Раздела 4	Всего листов раздела 4 : ____	Всего разделов: ____	Всего листов выписки: ____
11.01.2022 № 99/2022/442460026			
Кадастровый номер:		47:23:0203001:68	

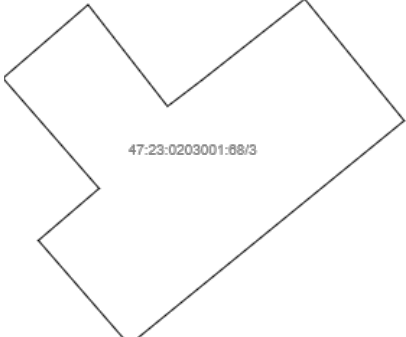
План (чертеж, схема) части земельного участка		Учетный номер части: 47:23:0203001:68/2	
			
Масштаб 1: данные отсутствуют	Условные обозначения:		

Государственный регистратор		ФГИС ЕГРН
полное наименование должности	подпись	инициалы, фамилия

М.П.

Выписка из Единого государственного реестра недвижимости об объекте недвижимости
Сведения о частях земельного участка

Земельный участок			
<small>(вид объекта недвижимости)</small>			
Лист № ____ Раздела 4	Всего листов раздела 4 : ____	Всего разделов: ____	Всего листов выписки: ____
11.01.2022 № 99/2022/442460026			
Кадастровый номер:		47:23:0203001:68	

План (чертеж, схема) части земельного участка		Учетный номер части: 47:23:0203001:68/3	
			
Масштаб 1: данные отсутствуют	Условные обозначения:		

Государственный регистратор		ФГИС ЕГРН
полное наименование должности	подпись	инициалы, фамилия

М.П.

Выписка из Единого государственного реестра недвижимости об объекте недвижимости
Сведения о частях земельного участка

Земельный участок			
<small>(вид объекта недвижимости)</small>			
Лист № ____ Раздела 4	Всего листов раздела 4 : ____	Всего разделов: ____	Всего листов выписки: ____
11.01.2022 № 99/2022/442460026			
Кадастровый номер:		47:23:0203001:68	

План (чертеж, схема) части земельного участка		Учетный номер части: 47:23:0203001:68/4	
			
Масштаб 1: данные отсутствуют	Условные обозначения:		

Государственный регистратор		ФГИС ЕГРН
полное наименование должности	подпись	инициалы, фамилия

М.П.

Выписка из Единого государственного реестра недвижимости об объекте недвижимости
Сведения о частях земельного участка

Земельный участок			
<small>(вид объекта недвижимости)</small>			
Лист № ____ Раздела 4.1	Всего листов раздела 4.1 : ____	Всего разделов: ____	Всего листов выписки: ____
11.01.2022 № 99/2022/442460026			
Кадастровый номер:		47:23:0203001:68	

Учетный номер части	Площадь (м ²)	Содержание ограничения в использовании или ограничения права на объект недвижимости или обременения объекта недвижимости
1	2	3
1	156.99	Иные ограничения (обременения) прав, Временные. Дата истечения срока действия временного характера - 11.01.2015
2	31.49	Иные ограничения (обременения) прав, Временные. Дата истечения срока действия временного характера - 11.01.2015
3	30.43	Иные ограничения (обременения) прав, Временные. Дата истечения срока действия временного характера - 11.01.2015
4	2.63	Иные ограничения (обременения) прав, Временные. Дата истечения срока действия временного характера - 11.01.2015

Государственный регистратор		ФГИС ЕГРН
полное наименование должности	подпись	инициалы, фамилия

М.П.

Выписка из Единого государственного реестра недвижимости об объекте недвижимости
Сведения о частях земельного участка

Земельный участок				
<small>(вид объекта недвижимости)</small>				
Лист № ____ Раздела 4.2		Всего листов раздела 4.2 : ____		Всего разделов: ____
Всего листов выписки: ____				
11.01.2022.№ 99/2022/442460026				
Кадастровый номер:			47:23:0203001:68	
Сведения о характерных точках границы части (частей) земельного участка				
Учетный номер части: 1				
Система координат: МСК 47 зона 2				
Зона №				
Номер точки	Координаты, м		Описание закрепления на местности	Средняя квадратическая погрешность определения координат характерных точек границы части земельного участка, м
	X	Y		
1	2	3	4	5
7	399711.59	2200837.41	данные отсутствуют	0.3
7	399711.59	2200837.41	данные отсутствуют	0.3
8	399716.88	2200832.04	данные отсутствуют	0.3
9	399701.89	2200817.4	данные отсутствуют	0.3
10	399696.68	2200822.73	данные отсутствуют	0.3
Государственный регистратор			ФГИС ЕГРН	
полное наименование должности			подпись	
			инициалы, фамилия	

М.П.

Выписка из Единого государственного реестра недвижимости об объекте недвижимости
Сведения о частях земельного участка

Земельный участок				
<small>(вид объекта недвижимости)</small>				
Лист № ____ Раздела 4.2		Всего листов раздела 4.2 : ____		Всего разделов: ____
Всего листов выписки: ____				
11.01.2022.№ 99/2022/442460026				
Кадастровый номер:			47:23:0203001:68	
Сведения о характерных точках границы части (частей) земельного участка				
Учетный номер части: 2				
Система координат: МСК 47 зона 2				
Зона №				
Номер точки	Координаты, м		Описание закрепления на местности	Средняя квадратическая погрешность определения координат характерных точек границы части земельного участка, м
	X	Y		
1	2	3	4	5
11	399719.41	2200841.24	данные отсутствуют	0.3
11	399719.41	2200841.24	данные отсутствуют	0.3
12	399724.09	2200834.53	данные отсутствуют	0.3
13	399727.12	2200837.06	данные отсутствуют	0.3
14	399722.65	2200843.5	данные отсутствуют	0.3
Государственный регистратор			ФГИС ЕГРН	
полное наименование должности			подпись	
			инициалы, фамилия	

М.П.

Выписка из Единого государственного реестра недвижимости об объекте недвижимости
Сведения о частях земельного участка

Земельный участок				
<small>(вид объекта недвижимости)</small>				
Лист № ____ Раздела 4.2		Всего листов раздела 4.2 : ____		Всего разделов: ____
Всего листов выписки: ____				
11.01.2022 № 99/2022/442460026				
Кадастровый номер:			47:23:0203001:68	
Сведения о характерных точках границы части (частей) земельного участка				
Учетный номер части: 3				
Система координат: МСК 47 зона 2				
Зона №				
Номер точки	Координаты, м		Описание закрепления на местности	Средняя квадратическая погрешность определения координат характерных точек границы части земельного участка, м
	X	Y		
1	2	3	4	5
15	399695.55	2200837.07	данные отсутствуют	0.3
15	399695.55	2200837.07	данные отсутствуют	0.3
16	399697.68	2200835.41	данные отсутствуют	0.3
17	399696.14	2200833.63	данные отсутствуют	0.3
18	399693.83	2200835.64	данные отсутствуют	0.3
19	399692.74	2200834.37	данные отсутствуют	0.3
20	399690.55	2200836.27	данные отсутствуют	0.3
21	399695.25	2200842.02	данные отсутствуют	0.3
22	399697.8	2200839.94	данные отсутствуют	0.3
23	399696.1	2200837.79	данные отсутствуют	0.3
Государственный регистратор			ФГИС ЕГРН	
полное наименование должности			подпись	
			инициалы, фамилия	

М.П.

Выписка из Единого государственного реестра недвижимости об объекте недвижимости
Сведения о частях земельного участка

Земельный участок				
<small>(вид объекта недвижимости)</small>				
Лист № ____ Раздела 4.2		Всего листов раздела 4.2 : ____		Всего разделов: ____
Всего листов выписки: ____				
11.01.2022.№ 99/2022/442460026				
Кадастровый номер:			47:23:0203001:68	
Сведения о характерных точках границы части (частей) земельного участка				
Учетный номер части: 4				
Система координат: МСК 47 зона 2				
Зона №				
Номер точки	Координаты, м		Описание закрепления на местности	Средняя квадратическая погрешность определения координат характерных точек границы части земельного участка, м
	X	Y		
1	2	3	4	5
24	399686.48	2200822.16	данные отсутствуют	0.3
24	399686.48	2200822.16	данные отсутствуют	0.3
25	399684.86	2200823.35	данные отсутствуют	0.3
26	399684.08	2200822.32	данные отсутствуют	0.3
27	399685.71	2200821.12	данные отсутствуют	0.3
Государственный регистратор			ФГИС ЕГРН	
полное наименование должности			подпись	
			инициалы, фамилия	

М.П.

ФГИС ЕГРН

полное наименование органа регистрации прав

Раздел 1

Выписка из Единого государственного реестра недвижимости об объекте недвижимости

Сведения о характеристиках объекта недвижимости

На основании запроса от 11.01.2022 г., поступившего на рассмотрение 11.01.2022 г., сообщаем, что согласно записям Единого государственного реестра недвижимости:

Земельный участок			
<small>(вид объекта недвижимости)</small>			
Лист № ____ Раздела 1	Всего листов раздела 1 : ____	Всего разделов: ____	Всего листов выписки: ____
11.01.2022 № 99/2022/442439259			
Кадастровый номер:		47:23:0202001:206	

Номер кадастрового квартала:	47:23:0202001
Дата присвоения кадастрового номера:	29.03.2006
Ранее присвоенный государственный учетный номер:	Иной номер: 192
Адрес:	установлено относительно ориентира, расположенного в границах участка. Почтовый адрес ориентира: Ленинградская область, Гатчинский район, п. Пудость, ул. Шоссейная, д.32
Площадь:	22416 +/- 151 кв. м
Кадастровая стоимость, руб.:	25405846.08
Кадастровые номера расположенных в пределах земельного участка объектов недвижимости:	данные отсутствуют
Кадастровые номера объектов недвижимости, из которых образован объект недвижимости:	данные отсутствуют
Кадастровые номера образованных объектов недвижимости:	47:23:0202001:3824
Сведения о включении объекта недвижимости в состав предприятия как имущественного комплекса:	

Государственный регистратор		ФГИС ЕГРН
полное наименование должности	подпись	инициалы, фамилия

М.П.

Выписка из Единого государственного реестра недвижимости об объекте недвижимости

Сведения о характеристиках объекта недвижимости

Земельный участок			
(вид объекта недвижимости)			
Лист № ____ Раздела 1	Всего листов раздела 1 : ____	Всего разделов: ____	Всего листов выписки: ____
11.01.2022 № 99/2022/442439259			
Кадастровый номер:		47:23:0202001:206	

Категория земель:	Земли населённых пунктов
Виды разрешенного использования:	для производственной базы
Сведения о кадастровом инженере:	Альбов Евгений Николаевич №78-11-0349
Сведения о лесах, водных объектах и об иных природных объектах, расположенных в пределах земельного участка:	данные отсутствуют
Сведения о том, что земельный участок полностью или частично расположен в границах зоны с особыми условиями использования территории или территории объекта культурного наследия	данные отсутствуют
Сведения о том, что земельный участок расположен в границах особой экономической зоны, территории опережающего социально-экономического развития, зоны территориального развития в Российской Федерации, игорной зоны:	данные отсутствуют
Сведения о том, что земельный участок расположен в границах особо охраняемой природной территории, охотничьих угодий, лесничеств, лесопарков:	данные отсутствуют
Сведения о результатах проведения государственного земельного надзора:	данные отсутствуют
Сведения о расположении земельного участка в границах территории, в отношении которой утвержден проект межевания территории:	данные отсутствуют

Государственный регистратор		ФГИС ЕГРН
полное наименование должности	подпись	инициалы, фамилия

М.П.

Выписка из Единого государственного реестра недвижимости об объекте недвижимости

Сведения о характеристиках объекта недвижимости

Земельный участок		
(вид объекта недвижимости)		
Лист № ___ Раздела 1	Всего листов раздела 1 : _____	Всего разделов: _____
Итого листов выписки: _____		
Кадастровый номер:		47:23:0202001:206
Условный номер земельного участка:	данные отсутствуют	
Сведения о принятии акта и (или) заключении договора, предусматривающих предоставление в соответствии с земельным законодательством исполнительным органом государственной власти или органом местного самоуправления находящегося в государственной или муниципальной собственности земельного участка для строительства наемного дома социального использования или наемного дома коммерческого использования:	данные отсутствуют	
Сведения о том, что земельный участок или земельные участки образованы на основании решения об изъятии земельного участка и (или) расположенного на нем объекта недвижимости для государственных или муниципальных нужд:	данные отсутствуют	
Сведения о том, что земельный участок образован из земель или земельного участка, государственная собственность на которые не разграничена:	данные отсутствуют	
Сведения о наличии земельного спора о местоположении границ земельных участков:	данные отсутствуют	
Статус записи об объекте недвижимости:	Сведения об объекте недвижимости имеют статус "актуальные, ранее учтенные"	
Особые отметки:	Граница земельного участка не установлена в соответствии с требованиями земельного законодательства. Сведения о видах разрешенного использования имеют статус «Актуальные незасвидетельствованные». Право (ограничение права, обременение объекта недвижимости) зарегистрировано на данный объект недвижимости с видами разрешенного использования отсутствует. Сведения необходимые для заполнения раздела 2 отсутствуют. Сведения необходимые для заполнения раздела 3.1 отсутствуют. Сведения необходимые для заполнения раздела 3.2 отсутствуют.	
Получатель выписки:	Лукашов Дмитрий Иванович	
Государственный регистратор		ФГИС ЕГРН
полное наименование должности	подпись	инициалы, фамилия

М.П.

Выписка из Единого государственного реестра недвижимости об объекте недвижимости
Сведения о зарегистрированных правах

Государственный регистратор		ФГИС ЕГРН
полное наименование должности	подпись	инициалы, фамилия

М.П.

Выписка из Единого государственного реестра недвижимости об объекте недвижимости
Описание местоположения земельного участка


Земельный участок			
(вид объекта недвижимости)			
Лист № ____ Раздела 3	Всего листов раздела 3 : ____	Всего разделов: ____	Всего листов выписки: ____
11.01.2022 № 99/2022/442439259			
Кадастровый номер:		47:23:0202001:206	

План (чертеж, схема) земельного участка			
Масштаб 1: данные отсутствуют	Условные обозначения:		

Государственный регистратор		ФГИС ЕГРН
полное наименование должности	подпись	инициалы, фамилия

М.П.

Выписка из Единого государственного реестра недвижимости об объекте недвижимости
Сведения о частях земельного участка

Земельный участок			
<small>(вид объекта недвижимости)</small>			
Лист № ____ Раздела 4	Всего листов раздела 4 : ____	Всего разделов: ____	Всего листов выписки: ____
11.01.2022 № 99/2022/442439259			
Кадастровый номер:		47:23:0202001:206	
План (чертеж, схема) части земельного участка		Учетный номер части: 47:23:0202001:206/1	
			
Масштаб 1: данные отсутствуют	Условные обозначения:		
Государственный регистратор		ФГИС ЕГРН	
полное наименование должности	подпись	инициалы, фамилия	

М.П.

Выписка из Единого государственного реестра недвижимости об объекте недвижимости
Сведения о частях земельного участка

Земельный участок			
<small>(вид объекта недвижимости)</small>			
Лист № ____ Раздела 4.1	Всего листов раздела 4.1 : ____	Всего разделов: ____	Всего листов выписки: ____
11.01.2022 № 99/2022/442439259			
Кадастровый номер:		47:23:0202001:206	

Учетный номер части	Площадь (м ²)	Содержание ограничения в использовании или ограничения права на объект недвижимости или обременения объекта недвижимости
1	2	3
1	1200	Ограничения прав на земельный участок, предусмотренные статьями 56, 56.1 Земельного кодекса Российской Федерации, Договор подряда на выполнение комплекса работ № 15-7381 от 29.10.2015, срок действия: 07.04.2020

Государственный регистратор		ФГИС ЕГРН
полное наименование должности	подпись	инициалы, фамилия

М.П.

Выписка из Единого государственного реестра недвижимости об объекте недвижимости
Сведения о частях земельного участка

Земельный участок				
<small>(вид объекта недвижимости)</small>				
Лист № ____ Раздела 4.2		Всего листов раздела 4.2 : ____		Всего разделов: ____
Всего листов выписки: ____				
11.01.2022.№ 99/2022/442439259				
Кадастровый номер:			47:23:0202001:206	
Сведения о характерных точках границы части (частей) земельного участка				
Учетный номер части: 1				
Система координат: Местная 167				
Зона №				
Номер точки	Координаты, м		Описание закрепления на местности	Средняя квадратическая погрешность определения координат характерных точек границы части земельного участка, м
	X	Y		
1	2	3	4	5
1	399671.65	2200422.09	данные отсутствуют	данные отсутствуют
1	399671.65	2200422.09	данные отсутствуют	данные отсутствуют
2	399683.2	2200455.22	данные отсутствуют	данные отсутствуют
3	399682.35	2200455.18	данные отсутствуют	данные отсутствуют
4	399666.52	2200420.56	данные отсутствуют	данные отсутствуют
5	399530.55	2200313.35	данные отсутствуют	данные отсутствуют
5	399530.55	2200313.35	данные отсутствуют	данные отсутствуют
6	399529.67	2200313.12	данные отсутствуют	данные отсутствуют
7	399529.92	2200312.98	данные отсутствуют	данные отсутствуют
8	399499.91	2200330.51	данные отсутствуют	данные отсутствуют
8	399499.91	2200330.51	данные отсутствуют	данные отсутствуют
9	399501.5	2200366.8	данные отсутствуют	данные отсутствуют
10	399503.6	2200379.03	данные отсутствуют	данные отсутствуют
11	399503.13	2200384.34	данные отсутствуют	данные отсутствуют
12	399500.15	2200388.67	данные отсутствуют	данные отсутствуют
13	399495.26	2200391.17	данные отсутствуют	данные отсутствуют
Государственный регистратор			ФГИС ЕГРН	
полное наименование должности			подпись	
			инициалы, фамилия	

М.П.

Выписка из Единого государственного реестра недвижимости об объекте недвижимости
Сведения о частях земельного участка

Земельный участок			
<small>(вид объекта недвижимости)</small>			
Лист № ____ Раздела 4.2	Всего листов раздела 4.2: ____	Всего разделов: ____	Всего листов выписки: ____
11.01.2022 № 99/2022/442439259			
Кадастровый номер:		47:23:0202001:206	

Номер точки	Координаты, м		Описание закрепления на местности	Средняя квадратическая погрешность определения координат характерных точек границы части земельного участка, м
	X	Y		
1	2	3	4	5
14	399489.32	2200390.46	данные отсутствуют	данные отсутствуют
15	399484.89	2200387.18	данные отсутствуют	данные отсутствуют
16	399482.9	2200382.59	данные отсутствуют	данные отсутствуют
17	399480.57	2200369.04	данные отсутствуют	данные отсутствуют
18	399479.3	2200339.82	данные отсутствуют	данные отсутствуют
19	399495.07	2200334.49	данные отсутствуют	данные отсутствуют

Государственный регистратор		ФГИС ЕГРН
полное наименование должности	подпись	инициалы, фамилия

М.П.

ФГИС ЕГРН

полное наименование органа регистрации прав

Раздел 1

Выписка из Единого государственного реестра недвижимости об объекте недвижимости
Сведения о характеристиках объекта недвижимости

На основании запроса от 11.01.2022 г., поступившего на рассмотрение 11.01.2022 г., сообщаем, что согласно записям Единого государственного реестра недвижимости:

Земельный участок			
<small>(вид объекта недвижимости)</small>			
Лист № ____ Раздела 1	Всего листов раздела 1 : ____	Всего разделов: ____	Всего листов выписки: ____
11.01.2022 № 99/2022/442455172			
Кадастровый номер:		47:23:0203001:271	

Номер кадастрового квартала:	47:23:0203001
Дата присвоения кадастрового номера:	13.07.2009
Ранее присвоенный государственный учетный номер:	данные отсутствуют
Адрес:	установлено относительно ориентира, расположенного в границах участка. Почтовый адрес ориентира: Ленинградская область, Гатчинский район, п. Мыза-Ивановка, ул. Шоссейная, д.1-б
Площадь:	1131 кв. м
Кадастровая стоимость, руб.:	540018.57
Кадастровые номера расположенных в пределах земельного участка объектов недвижимости:	данные отсутствуют
Кадастровые номера объектов недвижимости, из которых образован объект недвижимости:	данные отсутствуют
Кадастровые номера образованных объектов недвижимости:	данные отсутствуют
Сведения о включении объекта недвижимости в состав предприятия как имущественного комплекса:	

Государственный регистратор		ФГИС ЕГРН
полное наименование должности	подпись	инициалы, фамилия

М.П.

Выписка из Единого государственного реестра недвижимости об объекте недвижимости

Сведения о характеристиках объекта недвижимости

Земельный участок			
(вид объекта недвижимости)			
Лист № ____ Раздела 1	Всего листов раздела 1 : ____	Всего разделов: ____	Всего листов выписки: ____
11.01.2022.№ 99/2022/442455172			
Кадастровый номер:		47:23:0203001:271	

Категория земель:	Земли населённых пунктов
Виды разрешенного использования:	для ведения личного подсобного хозяйства .
Сведения о кадастровом инженере:	данные отсутствуют
Сведения о лесах, водных объектах и об иных природных объектах, расположенных в пределах земельного участка:	данные отсутствуют
Сведения о том, что земельный участок полностью или частично расположен в границах зоны с особыми условиями использования территории или территории объекта культурного наследия	данные отсутствуют
Сведения о том, что земельный участок расположен в границах особой экономической зоны, территории опережающего социально-экономического развития, зоны территориального развития в Российской Федерации, игорной зоны:	данные отсутствуют
Сведения о том, что земельный участок расположен в границах особо охраняемой природной территории, охотничьих угодий, лесничеств, лесопарков:	данные отсутствуют
Сведения о результатах проведения государственного земельного надзора:	данные отсутствуют
Сведения о расположении земельного участка в границах территории, в отношении которой утвержден проект межевания территории:	данные отсутствуют

Государственный регистратор		ФГИС ЕГРН
полное наименование должности	подпись	инициалы, фамилия

М.П.

Выписка из Единого государственного реестра недвижимости об объекте недвижимости

Сведения о характеристиках объекта недвижимости

Земельный участок		
(вид объекта недвижимости)		
Лист № ____ Раздела 1	Всего листов раздела 1 : ____	Всего разделов: ____
Всего листов выписки: ____		
11.01.2022 № 99/2022/442455172		
Кадастровый номер:		47:23:0203001:271
Условный номер земельного участка:	данные отсутствуют	
Сведения о принятии акта и (или) заключении договора, предусматривающих предоставление в соответствии с земельным законодательством исполнительным органом государственной власти или органом местного самоуправления находящегося в государственной или муниципальной собственности земельного участка для строительства наемного дома социального использования или наемного дома коммерческого использования:	данные отсутствуют	
Сведения о том, что земельный участок или земельные участки образованы на основании решения об изъятии земельного участка и (или) расположенного на нем объекта недвижимости для государственных или муниципальных нужд:	данные отсутствуют	
Сведения о том, что земельный участок образован из земель или земельного участка, государственная собственность на которые не разграничена:	данные отсутствуют	
Сведения о наличии земельного спора о местоположении границ земельных участков:	данные отсутствуют	
Статус записи об объекте недвижимости:	Сведения об объекте недвижимости имеют статус "актуальные"	
Особые отметки:		
Получатель выписки:	Лукашов Дмитрий Иванович	
Государственный регистратор		ФГИС ЕГРН
полное наименование должности	подпись	инициалы, фамилия

М.П.

Выписка из Единого государственного реестра недвижимости об объекте недвижимости
Сведения о зарегистрированных правах

Земельный участок		
<small>(вид объекта недвижимости)</small>		
Лист № ____ Раздела 2	Всего листов раздела 2 : ____	Всего разделов: ____
Всего листов выписки: ____		
11.01.2022 № 99/2022/442455172		
Кадастровый номер:		47:23:0203001:271
1. Правообладатель (правообладатели):	1.1. Дерягин Дмитрий Владимирович	
2. Вид, номер и дата государственной регистрации права:	2.1. Долевая собственность, № 47-47-17/159/2011-217 от 27.12.2011, 1/2	
3. Ограничение прав и обременение объекта недвижимости:		
3.1.1. вид:	Залог в силу закона, весь объект	
дата государственной регистрации:	27.12.2011	
номер государственной регистрации:	47-47-17/159/2011-217	
срок, на который установлено ограничение прав и обременение объекта недвижимости:	с 27.12.2011 на 334 месяца	
лицо, в пользу которого установлено ограничение прав и обременение объекта недвижимости:	Публичное акционерное общество "Сбербанк России", ИНН: 7707083893	
основание государственной регистрации:	Договор купли-продажи жилого и земельного участка и ипотеки в силу закона от 21.12.2011, дата регистрации 27.12.2011, №47-47-17/159/2011-216	
Государственный регистратор		ФГИС ЕГРН
полное наименование должности	подпись	инициалы, фамилия

М.П.

Земельный участок			
(вид объекта недвижимости)			
Лист № ____ Раздела 2	Всего листов раздела 2 : ____	Всего разделов: ____	Всего листов выписки: ____
11.01.2022 № 99/2022/442455172			
Кадастровый номер:		47:23:0203001:271	

1.	Правообладатель (правообладатели):	1.2.	Дерягина Наталья Валерьевна
2.	Вид, номер и дата государственной регистрации права:	2.2.	Долевая собственность, № 47-47-17/159/2011-217 от 27.12.2011, 1/2
Ограничение прав и обременение объекта недвижимости:			
3.	3.2.1.	вид:	Залог в силу закона, весь объект
		дата государственной регистрации:	27.12.2011
		номер государственной регистрации:	47-47-17/159/2011-217
		срок, на который установлено ограничение прав и обременение объекта недвижимости:	с 27.12.2011 на 334 месяца
		лицо, в пользу которого установлено ограничение прав и обременение объекта недвижимости:	Публичное акционерное общество "Сбербанк России", ИНН: 7707083893
	основание государственной регистрации:	Договор купли-продажи жилого и земельного участка и ипотеки в силу закона от 21.12.2011, дата регистрации 27.12.2011, №47-47-17/159/2011-216	

Государственный регистратор		ФГИС ЕГРН
полное наименование должности	подпись	инициалы, фамилия

М.П.

Земельный участок			
(вид объекта недвижимости)			
Лист № ___ Раздела 2	Всего листов раздела 2 : ___	Всего разделов: ___	Всего листов выписки: ___
11.01.2022.№ 99/2022/442455172			
Кадастровый номер:		47:23:0203001:271	

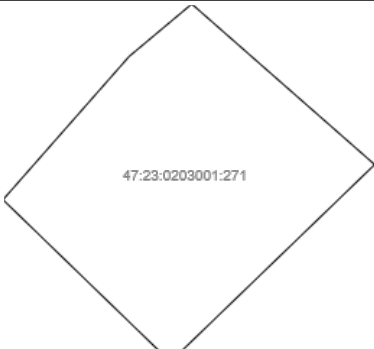
1.	Правообладатель (правообладатели):	1.3.	данные о правообладателе отсутствуют
2.	Вид, номер и дата государственной регистрации права:	2.3.	не зарегистрировано
3.	Ограничение прав и обременение объекта недвижимости:		
	3.3.1.	вид:	Прочие ограничения (обременения), охранный зона ЛЭП - 54, 4 кв.м.
		дата государственной регистрации:	17.08.2009
		номер государственной регистрации:	47-78-17/095/2009-083
		срок, на который установлено ограничение прав и обременение объекта недвижимости:	с 17.08.2009 бессрочно
	лицо, в пользу которого установлено ограничение прав и обременение объекта недвижимости:		
	основание государственной регистрации:	Кадастровый паспорт земельного участка (Выписка из государственного кадастра недвижимости) от 07.05.2009 №4723/205/09-14163, выдавший орган: территориальный отдел по Гатчинскому району Управления Роснедвижимости по Ленинградской области	
4.	Договоры участия в долевом строительстве:	данные отсутствуют	
5.	Заявленные в судебном порядке права требования:	данные отсутствуют	
6.	Сведения о возражении в отношении зарегистрированного права:	данные отсутствуют	
7.	Сведения о наличии решения об изъятии объекта недвижимости для государственных и муниципальных нужд:	данные отсутствуют	
8.	Сведения о невозможности государственной регистрации без личного участия правообладателя или его законного представителя:		
9.	Правопритязания и сведения о наличии поступивших, но не рассмотренных заявлений о проведении государственной регистрации права (перехода, прекращения права), ограничения права или обременения объекта недвижимости, сделки в отношении объекта недвижимости:	данные отсутствуют	
10.	Сведения об осуществлении государственной регистрации сделки, права, ограничения права без необходимого в силу закона согласия третьего лица, органа:	данные отсутствуют	
11.	Сведения о невозможности государственной регистрации перехода, прекращения, ограничения права на земельный участок из земель сельскохозяйственного назначения:		

Государственный регистратор		ФГИС ЕГРН
полное наименование должности	подпись	инициалы, фамилия

М.П.

Выписка из Единого государственного реестра недвижимости об объекте недвижимости
Описание местоположения земельного участка

Земельный участок			
(вид объекта недвижимости)			
Лист № ____ Раздела 3	Всего листов раздела 3 : ____	Всего разделов: ____	Всего листов выписки: ____
11.01.2022 № 99/2022/442455172			
Кадастровый номер:		47:23:0203001:271	

План (чертеж, схема) земельного участка			
			
Масштаб 1: данные отсутствуют	Условные обозначения:		

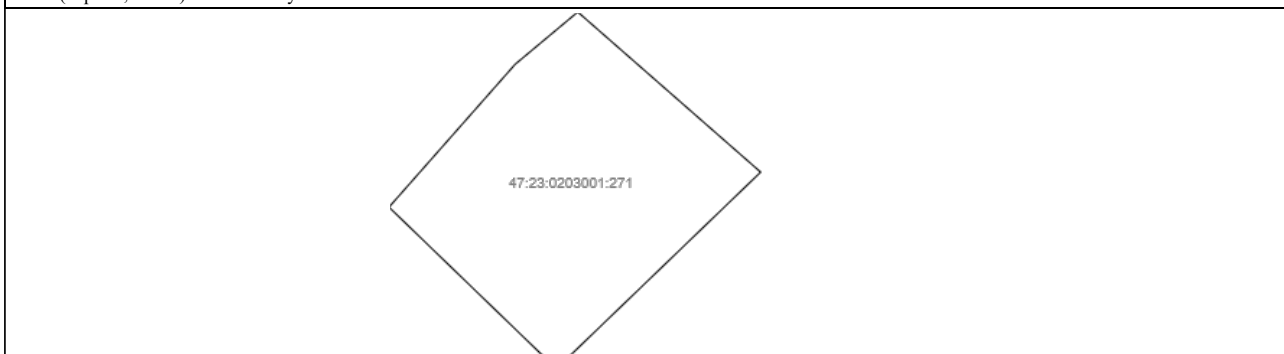
Государственный регистратор		ФГИС ЕГРН
полное наименование должности	подпись	инициалы, фамилия

М.П.

Выписка из Единого государственного реестра недвижимости об объекте недвижимости
Описание местоположения земельного участка

Земельный участок			
(вид объекта недвижимости)			
Лист № ____ Раздела 3	Всего листов раздела 3 : ____	Всего разделов: ____	Всего листов выписки: ____
11.01.2022 № 99/2022/442455172			
Кадастровый номер:		47:23:0203001:271	

План (чертеж, схема) земельного участка



Масштаб 1: данные отсутствуют	Условные обозначения:		
-------------------------------	-----------------------	--	--

Государственный регистратор		ФГИС ЕГРН
полное наименование должности	подпись	инициалы, фамилия

М.П.

Выписка из Единого государственного реестра недвижимости об объекте недвижимости
Описание местоположения земельного участка

Земельный участок			
(вид объекта недвижимости)			
Лист № ____ Раздела 3.1	Всего листов раздела 3.1 : ____	Всего разделов: ____	Всего листов выписки: ____
11.01.2022 № 99/2022/442455172			
Кадастровый номер:		47:23:0203001:271	

Описание местоположения границ земельного участка							
Номер п/п	Номер точки		Дирекционный угол	Горизонтальное проложение, м	Описание закрепления на местности	Кадастровые номера смежных участков	Сведения об адресах правообладателей смежных земельных участков
	начальная	конечная					
1	2	3	4	5	6	7	8
1	1329	1330	данные отсутствуют	данные отсутствуют	данные отсутствуют	данные отсутствуют	данные отсутствуют
2	1329	1350	данные отсутствуют	данные отсутствуют	данные отсутствуют	данные отсутствуют	данные отсутствуют
3	1330	1349	данные отсутствуют	данные отсутствуют	данные отсутствуют	данные отсутствуют	данные отсутствуют
4	1348	1349	данные отсутствуют	данные отсутствуют	данные отсутствуют	данные отсутствуют	данные отсутствуют
5	1348	1351	данные отсутствуют	данные отсутствуют	данные отсутствуют	данные отсутствуют	данные отсутствуют
6	1350	1351	данные отсутствуют	данные отсутствуют	данные отсутствуют	данные отсутствуют	данные отсутствуют

Государственный регистратор		ФГИС ЕГРН
полное наименование должности	подпись	инициалы, фамилия

М.П.

Выписка из Единого государственного реестра недвижимости об объекте недвижимости
Описание местоположения земельного участка

Земельный участок			
(вид объекта недвижимости)			
Лист № ___ Раздела 3.2	Всего листов раздела 3.2 : ___	Всего разделов: ___	Всего листов выписки: ___
11.01.2022 № 99/2022/442455172			
Кадастровый номер:		47:23:0203001:271	

Сведения о характерных точках границы земельного участка				
Система координат				
Зона №				
Номер точки	Координаты		Описание закрепления на местности	Средняя квадратическая погрешность определения координат характерных точек границ земельного участка, м
	X	Y		
1	2	3	4	5
1	399689.97	2200843.67	данные отсутствуют	0.3
2	399670.07	2200864.24	данные отсутствуют	0.3
3	399670.03	2200867.24	данные отсутствуют	0.3
4	399694.6	2200892.71	данные отсутствуют	0.3
5	399715.77	2200868.58	данные отсутствуют	0.3
6	399708.86	2200860.32	данные отсутствуют	0.3

Государственный регистратор		ФГИС ЕГРН
полное наименование должности	подпись	инициалы, фамилия

М.П.

Выписка из Единого государственного реестра недвижимости об объекте недвижимости
Сведения о частях земельного участка

Земельный участок			
<small>(вид объекта недвижимости)</small>			
Лист № ____ Раздела 4	Всего листов раздела 4 : ____	Всего разделов: ____	Всего листов выписки: ____
11.01.2022 № 99/2022/442455172			
Кадастровый номер:		47:23:0203001:271	

План (чертеж, схема) части земельного участка	Учетный номер части: 47:23:0203001:271/1
	
Масштаб 1: данные отсутствуют	Условные обозначения:

Государственный регистратор		ФГИС ЕГРН
полное наименование должности	подпись	инициалы, фамилия

М.П.

Выписка из Единого государственного реестра недвижимости об объекте недвижимости
Сведения о частях земельного участка

Земельный участок			
<small>(вид объекта недвижимости)</small>			
Лист № ____ Раздела 4	Всего листов раздела 4 : ____	Всего разделов: ____	Всего листов выписки: ____
11.01.2022 № 99/2022/442455172			
Кадастровый номер:		47:23:0203001:271	

План (чертеж, схема) части земельного участка		Учетный номер части: 47:23:0203001:271/2	
			
Масштаб 1: данные отсутствуют	Условные обозначения:		

Государственный регистратор		ФГИС ЕГРН
полное наименование должности	подпись	инициалы, фамилия

М.П.

Выписка из Единого государственного реестра недвижимости об объекте недвижимости
Сведения о частях земельного участка

Земельный участок			
<small>(вид объекта недвижимости)</small>			
Лист № ____ Раздела 4.1	Всего листов раздела 4.1 : ____	Всего разделов: ____	Всего листов выписки: ____
11.01.2022 № 99/2022/442455172			
Кадастровый номер:		47:23:0203001:271	

Учетный номер части	Площадь (м ²)	Содержание ограничения в использовании или ограничения права на объект недвижимости или обременения объекта недвижимости
1	2	3
1	241.9	Иные ограничения (обременения) прав, Временные. Дата истечения срока действия временного характера - 09.04.2015
2	54.4	Иные ограничения (обременения) прав, Решение собственника № 1036 от 19.02.2009, Временные. Дата истечения срока действия временного характера - 09.04.2015

Государственный регистратор		ФГИС ЕГРН
полное наименование должности	подпись	инициалы, фамилия

М.П.

Выписка из Единого государственного реестра недвижимости об объекте недвижимости
Сведения о частях земельного участка

Земельный участок				
<small>(вид объекта недвижимости)</small>				
Лист № ____ Раздела 4.2		Всего листов раздела 4.2 : ____		Всего разделов: ____
Всего листов выписки: ____				
11.01.2022 № 99/2022/442455172				
Кадастровый номер:			47:23:0203001:271	
Сведения о характерных точках границы части (частей) земельного участка				
Учетный номер части: 1				
Система координат: МСК 47 зона 2				
Зона №				
Номер точки	Координаты, м		Описание закрепления на местности	Средняя квадратическая погрешность определения координат характерных точек границы части земельного участка, м
	X	Y		
1	2	3	4	5
7	399699.51	2200859.62	данные отсутствуют	0.3
7	399699.51	2200859.62	данные отсутствуют	0.3
8	399691.68	2200868.78	данные отсутствуют	0.3
9	399689.41	2200866.85	данные отсутствуют	0.3
10	399686.15	2200870.96	данные отсутствуют	0.3
11	399682.1	2200867.78	данные отсутствуют	0.3
12	399681.55	2200868.56	данные отсутствуют	0.3
13	399677.12	2200864.58	данные отсутствуют	0.3
14	399681.24	2200860.04	данные отсутствуют	0.3
15	399680.39	2200859.19	данные отсутствуют	0.3
16	399688.08	2200850.03	данные отсутствуют	0.3
Государственный регистратор			ФГИС ЕГРН	
полное наименование должности			подпись	
			инициалы, фамилия	

М.П.

Выписка из Единого государственного реестра недвижимости об объекте недвижимости
Сведения о частях земельного участка

Земельный участок				
<small>(вид объекта недвижимости)</small>				
Лист № ____ Раздела 4.2		Всего листов раздела 4.2 : ____		Всего разделов: ____
Всего листов выписки: ____				
11.01.2022.№ 99/2022/442455172				
Кадастровый номер:			47:23:0203001:271	
Сведения о характерных точках границы части (частей) земельного участка				
Учетный номер части: 2				
Система координат: МСК 47 зона 2				
Зона №				
Номер точки	Координаты, м		Описание закрепления на местности	Средняя квадратическая погрешность определения координат характерных точек границы части земельного участка, м
	X	Y		
1	2	3	4	5
2	399670.07	2200864.24	данные отсутствуют	0.3
2	399670.07	2200864.24	данные отсутствуют	0.3
14	399681.24	2200860.04	данные отсутствуют	0.3
15	399680.39	2200859.19	данные отсутствуют	0.3
17	399673.79	2200860.4	данные отсутствуют	0.3
18	399683.87	2200855.04	данные отсутствуют	0.3
19	399677.2	2200864.47	данные отсутствуют	0.3
20	399672.45	2200866.99	данные отсутствуют	0.3
Государственный регистратор			ФГИС ЕГРН	
полное наименование должности			подпись	
			инициалы, фамилия	

М.П.

Выписка из Единого государственного реестра недвижимости об объекте недвижимости
Сведения о характеристиках объекта недвижимости

На основании запроса от 11.01.2022 г., поступившего на рассмотрение 11.01.2022 г., сообщаем, что согласно записям Единого государственного реестра недвижимости:

Земельный участок			
(вид объекта недвижимости)			
Лист № ____ Раздела 1	Всего листов раздела 1 : ____	Всего разделов: ____	Всего листов выписки: ____
11.01.2022 № 99/2022/442474388			
Кадастровый номер:		47:23:0203003:481	

Номер кадастрового квартала:	47:23:0203003
Дата присвоения кадастрового номера:	28.03.2014
Ранее присвоенный государственный учетный номер:	данные отсутствуют
Адрес:	Ленинградская область, Гатчинский муниципальный район, Пудостьское сельское поселение, п. Мыза-Ивановка, ул. Озёрная
Площадь:	932 +/- 11 кв. м
Кадастровая стоимость, руб.:	2451924.24
Кадастровые номера расположенных в пределах земельного участка объектов недвижимости:	47:23:0203003:520
Кадастровые номера объектов недвижимости, из которых образован объект недвижимости:	данные отсутствуют
Кадастровые номера образованных объектов недвижимости:	данные отсутствуют
Сведения о включении объекта недвижимости в состав предприятия как имущественного комплекса:	

Государственный регистратор		ФГИС ЕГРН
полное наименование должности	подпись	инициалы, фамилия

М.П.

Выписка из Единого государственного реестра недвижимости об объекте недвижимости

Сведения о характеристиках объекта недвижимости

Земельный участок			
(вид объекта недвижимости)			
Лист № ____ Раздела 1	Всего листов раздела 1 : ____	Всего разделов: ____	Всего листов выписки: ____
11.01.2022 № 99/2022/442474388			
Кадастровый номер:		47:23:0203003:481	

Категория земель:	Земли населённых пунктов
Виды разрешенного использования:	для размещения автомобильной дороги общего пользования местного значения "ул. Озёрная п.Мыза-Ивановка"
Сведения о кадастровом инженере:	Попова Мария Евгеньевна №78-11-0419
Сведения о лесах, водных объектах и об иных природных объектах, расположенных в пределах земельного участка:	данные отсутствуют
Сведения о том, что земельный участок полностью или частично расположен в границах зоны с особыми условиями использования территории или территории объекта культурного наследия	данные отсутствуют
Сведения о том, что земельный участок расположен в границах особой экономической зоны, территории опережающего социально-экономического развития, зоны территориального развития в Российской Федерации, игровой зоны:	данные отсутствуют
Сведения о том, что земельный участок расположен в границах особо охраняемой природной территории, охотничьих угодий, лесничеств, лесопарков:	данные отсутствуют
Сведения о результатах проведения государственного земельного надзора:	данные отсутствуют
Сведения о расположении земельного участка в границах территории, в отношении которой утвержден проект межевания территории:	данные отсутствуют

Государственный регистратор		ФГИС ЕГРН
полное наименование должности	подпись	инициалы, фамилия

М.П.

Выписка из Единого государственного реестра недвижимости об объекте недвижимости

Сведения о характеристиках объекта недвижимости

Земельный участок		
(вид объекта недвижимости)		
Лист № ___ Раздела 1	Всего листов раздела 1 : _____	Всего разделов: _____
Всего листов выписки: _____		
11.01.2022 № 99/2022/442474388		
Кадастровый номер:		47:23:0203003:481
Условный номер земельного участка:	данные отсутствуют	
Сведения о принятии акта и (или) заключении договора, предусматривающих предоставление в соответствии с земельным законодательством исполнительным органом государственной власти или органом местного самоуправления находящегося в государственной или муниципальной собственности земельного участка для строительства наемного дома социального использования или наемного дома коммерческого использования:	данные отсутствуют	
Сведения о том, что земельный участок или земельные участки образованы на основании решения об изъятии земельного участка и (или) расположенного на нем объекта недвижимости для государственных или муниципальных нужд:	данные отсутствуют	
Сведения о том, что земельный участок образован из земель или земельного участка, государственная собственность на которые не разграничена:	данные отсутствуют	
Сведения о наличии земельного спора о местоположении границ земельных участков:	данные отсутствуют	
Статус записи об объекте недвижимости:	Сведения об объекте недвижимости имеют статус "актуальные"	
Особые отметки:	Сведения о видах разрешенного использования имеют статус «Актуальные незасвидетельствованные». Право (ограничение права, обременение объекта недвижимости) зарегистрировано на данный объект недвижимости с видами разрешенного использования отсутствует. Сведения необходимые для заполнения раздела 3.1 отсутствуют.	
Получатель выписки:	Лукашов Дмитрий Иванович	
Государственный регистратор		ФГИС ЕГРН
полное наименование должности	подпись	инициалы, фамилия

М.П.

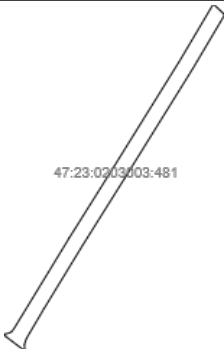
Выписка из Единого государственного реестра недвижимости об объекте недвижимости
Сведения о зарегистрированных правах

Земельный участок		(вид объекта недвижимости)	
Лист № ____ Раздела 2	Всего листов раздела 2 : ____	Всего разделов: ____	Всего листов выписки: ____
11.01.2022 № 99/2022/442474388			
Кадастровый номер:		47:23:0203003:481	
1.	Правообладатель (правообладатели):	1.1.	Муниципальное образование Пудостьское сельское поселение Гатчинского муниципального района Ленинградской области
2.	Вид, номер и дата государственной регистрации права:	2.1.	Собственность, № 47-47/017-47/017/006/2016-3272/1 от 11.08.2016
3.	Ограничение прав и обременение объекта недвижимости:	не зарегистрировано	
4.	Договоры участия в долевом строительстве:	данные отсутствуют	
5.	Заявленные в судебном порядке права требования:	данные отсутствуют	
6.	Сведения о возражении в отношении зарегистрированного права:	данные отсутствуют	
7.	Сведения о наличии решения об изъятии объекта недвижимости для государственных и муниципальных нужд:	данные отсутствуют	
8.	Сведения о невозможности государственной регистрации без личного участия правообладателя или его законного представителя:		
9.	Правопритязания и сведения о наличии поступивших, но не рассмотренных заявлений о проведении государственной регистрации права (перехода, прекращения права), ограничения права или обременения объекта недвижимости, сделки в отношении объекта недвижимости:	данные отсутствуют	
10.	Сведения об осуществлении государственной регистрации сделки, права, ограничения права без необходимого в силу закона согласия третьего лица, органа:	данные отсутствуют	
11.	Сведения о невозможности государственной регистрации перехода, прекращения, ограничения права на земельный участок из земель сельскохозяйственного назначения:		
Государственный регистратор		ФГИС ЕГРН	
полное наименование должности		подпись	
		инициалы, фамилия	

М.П.

Выписка из Единого государственного реестра недвижимости об объекте недвижимости
Описание местоположения земельного участка

Земельный участок			
(вид объекта недвижимости)			
Лист № ____ Раздела 3	Всего листов раздела 3 : ____	Всего разделов: ____	Всего листов выписки: ____
11.01.2022 № 99/2022/442474388			
Кадастровый номер:		47:23:0203003:481	

План (чертеж, схема) земельного участка			
 <p>47:23:0203003:481</p>			
Масштаб 1: данные отсутствуют	Условные обозначения:		

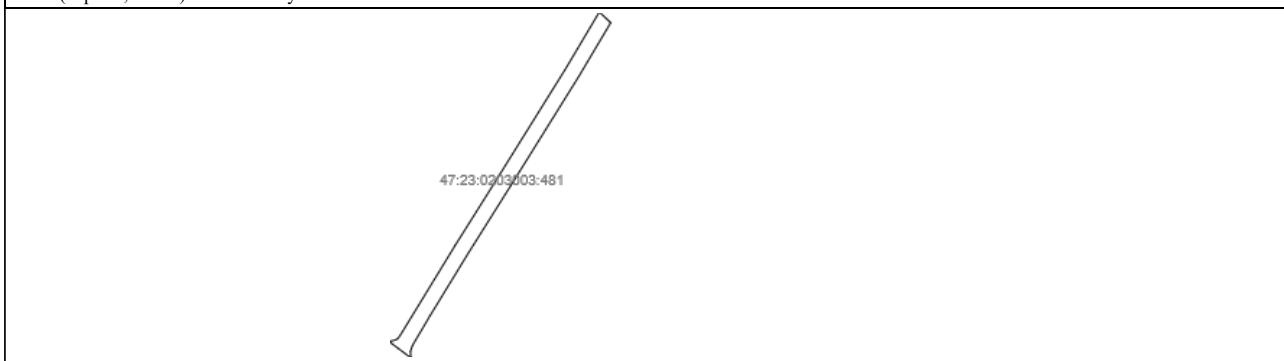
Государственный регистратор		ФГИС ЕГРН
полное наименование должности	подпись	инициалы, фамилия

М.П.

Выписка из Единого государственного реестра недвижимости об объекте недвижимости
Описание местоположения земельного участка

Земельный участок			
(вид объекта недвижимости)			
Лист № ____ Раздела 3	Всего листов раздела 3 : ____	Всего разделов: ____	Всего листов выписки: ____
11.01.2022 № 99/2022/442474388			
Кадастровый номер:		47:23:0203003:481	

План (чертеж, схема) земельного участка



Масштаб 1: данные отсутствуют	Условные обозначения:		
-------------------------------	-----------------------	--	--

Государственный регистратор		ФГИС ЕГРН
полное наименование должности	подпись	инициалы, фамилия

М.П.

Выписка из Единого государственного реестра недвижимости об объекте недвижимости
Описание местоположения земельного участка

Земельный участок			
(вид объекта недвижимости)			
Лист № ____ Раздела 3.2	Всего листов раздела 3.2 : ____	Всего разделов: ____	Всего листов выписки: ____
11.01.2022 № 99/2022/442474388			
Кадастровый номер:		47:23:0203003:481	

Сведения о характерных точках границы земельного участка				
Система координат				
Зона №				
Номер точки	Координаты		Описание закрепления на местности	Средняя квадратическая погрешность определения координат характерных точек границ земельного участка, м
	X	Y		
1	2	3	4	5
1	399608.45	2201520.62	данные отсутствуют	данные отсутствуют
2	399604.22	2201525.09	данные отсутствуют	данные отсутствуют
3	399583.14	2201512.6	данные отсутствуют	данные отсутствуют
4	399540.01	2201485.78	данные отсутствуют	данные отсутствуют
5	399513.29	2201469.01	данные отсутствуют	данные отсутствуют
6	399488.33	2201453.78	данные отсутствуют	данные отсутствуют
7	399476.95	2201447.07	данные отсутствуют	данные отсутствуют
8	399474.56	2201446.25	данные отсутствуют	данные отсутствуют
9	399472.04	2201446.5	данные отсутствуют	данные отсутствуют
10	399478.56	2201437.85	данные отсутствуют	данные отсутствуют
11	399478.96	2201439.75	данные отсутствуют	данные отсутствуют
12	399479.5	2201441.17	данные отсутствуют	данные отсутствуют
13	399480.85	2201442.19	данные отсутствуют	данные отсутствуют
14	399491.36	2201448.61	данные отсутствуют	данные отсутствуют
15	399516.46	2201463.91	данные отсутствуют	данные отсутствуют

Государственный регистратор		ФГИС ЕГРН
полное наименование должности	подпись	инициалы, фамилия

М.П.

Выписка из Единого государственного реестра недвижимости об объекте недвижимости
Описание местоположения земельного участка

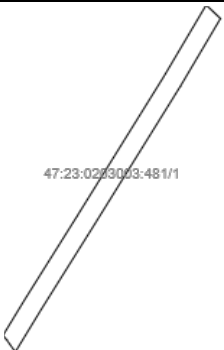
Земельный участок			
(вид объекта недвижимости)			
Лист № ____ Раздела 3.2	Всего листов раздела 3.2 : ____	Всего разделов: ____	Всего листов выписки: ____
11.01.2022.№ 99/2022/442474388			
Кадастровый номер:		47:23:0203003:481	

Сведения о характерных точках границы земельного участка				
Система координат				
Зона №				
Номер точки	Координаты		Описание закрепления на местности	Средняя квадратическая погрешность определения координат характерных точек границ земельного участка, м
	X	Y		
1	2	3	4	5
16	399542.47	2201480.24	данные отсутствуют	данные отсутствуют
17	399586.16	2201507.41	данные отсутствуют	данные отсутствуют

Государственный регистратор		ФГИС ЕГРН
полное наименование должности	подпись	инициалы, фамилия

М.П.

Выписка из Единого государственного реестра недвижимости об объекте недвижимости
Сведения о частях земельного участка

Земельный участок			
(вид объекта недвижимости)			
Лист № ____ Раздела 4	Всего листов раздела 4 : ____	Всего разделов: ____	Всего листов выписки: ____
11.01.2022 № 99/2022/442474388			
Кадастровый номер:		47:23:0203003:481	
План (чертеж, схема) части земельного участка		Учетный номер части: 47:23:0203003:481/1	
			
Масштаб 1: данные отсутствуют	Условные обозначения:		
Государственный регистратор		ФГИС ЕГРН	
полное наименование должности	подпись	инициалы, фамилия	

М.П.

Выписка из Единого государственного реестра недвижимости об объекте недвижимости
Сведения о частях земельного участка

Земельный участок			
<small>(вид объекта недвижимости)</small>			
Лист № ____ Раздела 4	Всего листов раздела 4 : ____	Всего разделов: ____	Всего листов выписки: ____
11.01.2022 № 99/2022/442474388			
Кадастровый номер:		47:23:0203003:481	

План (чертеж, схема) части земельного участка		Учетный номер части: 47:23:0203003:481/2	
			
Масштаб 1: данные отсутствуют	Условные обозначения:		

Государственный регистратор		ФГИС ЕГРН
полное наименование должности	подпись	инициалы, фамилия

М.П.

Выписка из Единого государственного реестра недвижимости об объекте недвижимости
Сведения о частях земельного участка

Земельный участок			
<small>(вид объекта недвижимости)</small>			
Лист № ____ Раздела 4.1	Всего листов раздела 4.1 : ____	Всего разделов: ____	Всего листов выписки: ____
11.01.2022 № 99/2022/442474388			
Кадастровый номер:		47:23:0203003:481	

Учетный номер части	Площадь (м ²)	Содержание ограничения в использовании или ограничения права на объект недвижимости или обременения объекта недвижимости
1	2	3
1	731	Ограничения прав на земельный участок, предусмотренные статьями 56, 56.1 Земельного кодекса Российской Федерации, Водный кодекс Российской Федерации № 74-ФЗ от 03.06.2006, срок действия: 08.11.2019
2	201	Ограничения прав на земельный участок, предусмотренные статьями 56, 56.1 Земельного кодекса Российской Федерации, Водный кодекс Российской Федерации № 74-ФЗ от 03.06.2006, срок действия: 11.11.2019

Государственный регистратор		ФГИС ЕГРН
полное наименование должности	подпись	инициалы, фамилия

М.П.

Выписка из Единого государственного реестра недвижимости об объекте недвижимости
Сведения о частях земельного участка

Земельный участок				
<small>(вид объекта недвижимости)</small>				
Лист № ____ Раздела 4.2		Всего листов раздела 4.2 : ____		Всего разделов: ____
Всего листов выписки: ____				
11.01.2022.№ 99/2022/442474388				
Кадастровый номер:			47:23:0203003:481	
Сведения о характерных точках границы части (частей) земельного участка				
Учетный номер части: 1				
Система координат: Местная 167				
Зона №				
Номер точки	Координаты, м		Описание закрепления на местности	Средняя квадратическая погрешность определения координат характерных точек границы части земельного участка, м
	X	Y		
1	2	3	4	5
1	399608.45	2201520.62	данные отсутствуют	данные отсутствуют
2	399604.22	2201525.09	данные отсутствуют	данные отсутствуют
3	399583.14	2201512.6	данные отсутствуют	данные отсутствуют
4	399540.01	2201485.78	данные отсутствуют	данные отсутствуют
5	399513.29	2201469.01	данные отсутствуют	данные отсутствуют
15	399516.46	2201463.91	данные отсутствуют	данные отсутствуют
15	399516.46	2201463.91	данные отсутствуют	данные отсутствуют
16	399542.47	2201480.24	данные отсутствуют	данные отсутствуют
17	399586.16	2201507.41	данные отсутствуют	данные отсутствуют
18	399499.98	2201460.89	данные отсутствуют	данные отсутствуют
19	399503.56	2201458.35	данные отсутствуют	данные отсутствуют
20	399505.18	2201457.04	данные отсутствуют	данные отсутствуют
Государственный регистратор			ФГИС ЕГРН	
полное наименование должности			подпись	
			инициалы, фамилия	

М.П.

Выписка из Единого государственного реестра недвижимости об объекте недвижимости
Сведения о частях земельного участка

Земельный участок				
<small>(вид объекта недвижимости)</small>				
Лист № ____ Раздела 4.2		Всего листов раздела 4.2 : ____		Всего разделов: ____
Всего листов выписки: ____				
11.01.2022.№ 99/2022/442474388				
Кадастровый номер:			47:23:0203003:481	
Сведения о характерных точках границы части (частей) земельного участка				
Учетный номер части: 2				
Система координат: Местная 167				
Зона №				
Номер точки	Координаты, м		Описание закрепления на местности	Средняя квадратическая погрешность определения координат характерных точек границы части земельного участка, м
	X	Y		
1	2	3	4	5
6	399488.33	2201453.78	данные отсутствуют	данные отсутствуют
7	399476.95	2201447.07	данные отсутствуют	данные отсутствуют
8	399474.56	2201446.25	данные отсутствуют	данные отсутствуют
9	399472.04	2201446.5	данные отсутствуют	данные отсутствуют
10	399478.56	2201437.85	данные отсутствуют	данные отсутствуют
11	399478.96	2201439.75	данные отсутствуют	данные отсутствуют
11	399478.96	2201439.75	данные отсутствуют	данные отсутствуют
12	399479.5	2201441.17	данные отсутствуют	данные отсутствуют
13	399480.85	2201442.19	данные отсутствуют	данные отсутствуют
14	399491.36	2201448.61	данные отсутствуют	данные отсутствуют
18	399499.98	2201460.89	данные отсутствуют	данные отсутствуют
19	399503.56	2201458.35	данные отсутствуют	данные отсутствуют
20	399505.18	2201457.04	данные отсутствуют	данные отсутствуют
Государственный регистратор			ФГИС ЕГРН	
полное наименование должности			подпись	
			инициалы, фамилия	

М.П.

ФГИС ЕГРН

полное наименование органа регистрации прав

Раздел 1

Выписка из Единого государственного реестра недвижимости об объекте недвижимости
Сведения о характеристиках объекта недвижимости

На основании запроса от 11.01.2022 г., поступившего на рассмотрение 11.01.2022 г., сообщаем, что согласно записям Единого государственного реестра недвижимости:

Земельный участок			
(вид объекта недвижимости)			
Лист № ____ Раздела 1	Всего листов раздела 1 : ____	Всего разделов: ____	Всего листов выписки: ____
11.01.2022 № 99/2022/442472250			
Кадастровый номер:		47:23:0203003:482	

Номер кадастрового квартала:	47:23:0203003
Дата присвоения кадастрового номера:	28.03.2014
Ранее присвоенный государственный учетный номер:	данные отсутствуют
Адрес:	Ленинградская область, Гатчинский муниципальный район, Пудостьское сельское поселение, п. Мыза-Ивановка, ул. Советская
Площадь:	1454 +/- 13 кв. м
Кадастровая стоимость, руб.:	3825212.28
Кадастровые номера расположенных в пределах земельного участка объектов недвижимости:	47:23:0203003:518
Кадастровые номера объектов недвижимости, из которых образован объект недвижимости:	данные отсутствуют
Кадастровые номера образованных объектов недвижимости:	данные отсутствуют
Сведения о включении объекта недвижимости в состав предприятия как имущественного комплекса:	

Государственный регистратор		ФГИС ЕГРН
полное наименование должности	подпись	инициалы, фамилия

М.П.

Выписка из Единого государственного реестра недвижимости об объекте недвижимости

Сведения о характеристиках объекта недвижимости

Земельный участок			
(вид объекта недвижимости)			
Лист № ____ Раздела 1	Всего листов раздела 1 : ____	Всего разделов: ____	Всего листов выписки: ____
11.01.2022 № 99/2022/442472250			
Кадастровый номер:		47:23:0203003:482	

Категория земель:	Земли населённых пунктов
Виды разрешенного использования:	Для общего пользования (уличная сеть)
Сведения о кадастровом инженере:	Попова Мария Евгеньевна №78-11-0419
Сведения о лесах, водных объектах и об иных природных объектах, расположенных в пределах земельного участка:	данные отсутствуют
Сведения о том, что земельный участок полностью или частично расположен в границах зоны с особыми условиями использования территории или территории объекта культурного наследия	данные отсутствуют
Сведения о том, что земельный участок расположен в границах особой экономической зоны, территории опережающего социально-экономического развития, зоны территориального развития в Российской Федерации, игорной зоны:	данные отсутствуют
Сведения о том, что земельный участок расположен в границах особо охраняемой природной территории, охотничьих угодий, лесничеств, лесопарков:	данные отсутствуют
Сведения о результатах проведения государственного земельного надзора:	данные отсутствуют
Сведения о расположении земельного участка в границах территории, в отношении которой утвержден проект межевания территории:	данные отсутствуют

Государственный регистратор		ФГИС ЕГРН
полное наименование должности	подпись	инициалы, фамилия

М.П.

Выписка из Единого государственного реестра недвижимости об объекте недвижимости

Сведения о характеристиках объекта недвижимости

Земельный участок		
(вид объекта недвижимости)		
Лист № ____ Раздела 1	Всего листов раздела 1 : ____	Всего разделов: ____
Всего листов выписки: ____		
11.01.2022 № 99/2022/442472250		
Кадастровый номер:		47:23:0203003:482
Условный номер земельного участка:	данные отсутствуют	
Сведения о принятии акта и (или) заключении договора, предусматривающих предоставление в соответствии с земельным законодательством исполнительным органом государственной власти или органом местного самоуправления находящегося в государственной или муниципальной собственности земельного участка для строительства наемного дома социального использования или наемного дома коммерческого использования:	данные отсутствуют	
Сведения о том, что земельный участок или земельные участки образованы на основании решения об изъятии земельного участка и (или) расположенного на нем объекта недвижимости для государственных или муниципальных нужд:	данные отсутствуют	
Сведения о том, что земельный участок образован из земель или земельного участка, государственная собственность на которые не разграничена:	данные отсутствуют	
Сведения о наличии земельного спора о местоположении границ земельных участков:	данные отсутствуют	
Статус записи об объекте недвижимости:	Сведения об объекте недвижимости имеют статус "актуальные"	
Особые отметки:	Сведения о видах разрешенного использования имеют статус «Актуальные незасвидетельствованные». Право (ограничение права, обременение объекта недвижимости) зарегистрировано на данный объект недвижимости с видами разрешенного использования отсутствует. Сведения необходимые для заполнения раздела 3.1 отсутствуют. Сведения необходимые для заполнения раздела 4 отсутствуют.	
Получатель выписки:	Лукашов Дмитрий Иванович	
Государственный регистратор		ФГИС ЕГРН
полное наименование должности	подпись	инициалы, фамилия

М.П.


Выписка из Единого государственного реестра недвижимости об объекте недвижимости
Сведения о зарегистрированных правах

Земельный участок		(вид объекта недвижимости)	
Лист № ____ Раздела 2	Всего листов раздела 2: ____	Всего разделов: ____	Всего листов выписки: ____
11.01.2022 № 99/2022/442472250			
Кадастровый номер:		47:23:0203003:482	
1.	Правообладатель (правообладатели):	1.1.	Муниципальное образование Пудостьское сельское поселение Гатчинского муниципального района Ленинградской области
2.	Вид, номер и дата государственной регистрации права:	2.1.	Собственность, № 47-47/017-47/017/006/2016-3270/1 от 11.08.2016
3.	Ограничение прав и обременение объекта недвижимости:	не зарегистрировано	
4.	Договоры участия в долевом строительстве:	данные отсутствуют	
5.	Заявленные в судебном порядке права требования:	данные отсутствуют	
6.	Сведения о возражении в отношении зарегистрированного права:	данные отсутствуют	
7.	Сведения о наличии решения об изъятии объекта недвижимости для государственных и муниципальных нужд:	данные отсутствуют	
8.	Сведения о невозможности государственной регистрации без личного участия правообладателя или его законного представителя:		
9.	Правопритязания и сведения о наличии поступивших, но не рассмотренных заявлений о проведении государственной регистрации права (перехода, прекращения права), ограничения права или обременения объекта недвижимости, сделки в отношении объекта недвижимости:	данные отсутствуют	
10.	Сведения об осуществлении государственной регистрации сделки, права, ограничения права без необходимого в силу закона согласия третьего лица, органа:	данные отсутствуют	
11.	Сведения о невозможности государственной регистрации перехода, прекращения, ограничения права на земельный участок из земель сельскохозяйственного назначения:		
Государственный регистратор		ФГИС ЕГРН	
полное наименование должности		подпись	
		инициалы, фамилия	

М.П.

Выписка из Единого государственного реестра недвижимости об объекте недвижимости
Описание местоположения земельного участка

Земельный участок			
(вид объекта недвижимости)			
Лист № ____ Раздела 3	Всего листов раздела 3 : ____	Всего разделов: ____	Всего листов выписки: ____
11.01.2022 № 99/2022/442472250			
Кадастровый номер:		47:23:023003:482	

План (чертеж, схема) земельного участка			
			
Масштаб 1: данные отсутствуют	Условные обозначения:		

Государственный регистратор		ФГИС ЕГРН
полное наименование должности	подпись	инициалы, фамилия

М.П.

Выписка из Единого государственного реестра недвижимости об объекте недвижимости
Описание местоположения земельного участка

Земельный участок			
(вид объекта недвижимости)			
Лист № ___ Раздела 3.2	Всего листов раздела 3.2 : ___	Всего разделов: ___	Всего листов выписки: ___
11.01.2022 № 99/2022/442472250			
Кадастровый номер:		47:23:0203003:482	

Сведения о характерных точках границы земельного участка				
Система координат				
Зона №				
Номер точки	Координаты		Описание закрепления на местности	Средняя квадратическая погрешность определения координат характерных точек границ земельного участка, м
	X	Y		
1	2	3	4	5
1	399715.62	2201726.49	данные отсутствуют	данные отсутствуют
2	399714.15	2201740.98	данные отсутствуют	данные отсутствуют
3	399713.99	2201739.81	данные отсутствуют	данные отсутствуют
4	399713.1	2201738.92	данные отсутствуют	данные отсутствуют
5	399679.79	2201721.21	данные отсутствуют	данные отсутствуют
6	399669.05	2201715.89	данные отсутствуют	данные отсутствуют
7	399638.18	2201698.65	данные отсутствуют	данные отсутствуют
8	399624.84	2201691.41	данные отсутствуют	данные отсутствуют
9	399592.74	2201674.54	данные отсутствуют	данные отсутствуют
10	399568.94	2201660.42	данные отсутствуют	данные отсутствуют
11	399555.53	2201652.88	данные отсутствуют	данные отсутствуют
12	399528.92	2201638.48	данные отсутствуют	данные отсутствуют
13	399510.96	2201628.65	данные отсутствуют	данные отсутствуют
14	399496.83	2201620.15	данные отсутствуют	данные отсутствуют
15	399501.78	2201616.01	данные отсутствуют	данные отсутствуют

Государственный регистратор		ФГИС ЕГРН
полное наименование должности	подпись	инициалы, фамилия

М.П.

Выписка из Единого государственного реестра недвижимости об объекте недвижимости
Описание местоположения земельного участка

Земельный участок			
(вид объекта недвижимости)			
Лист № ____ Раздела 3.2	Всего листов раздела 3.2 : ____	Всего разделов: ____	Всего листов выписки: ____
11.01.2022 № 99/2022/442472250			
Кадастровый номер:		47:23:0203003:482	

Сведения о характерных точках границы земельного участка				
Система координат				
Зона №				
Номер точки	Координаты		Описание закрепления на местности	Средняя квадратическая погрешность определения координат характерных точек границ земельного участка, м
	X	Y		
1	2	3	4	5
16	399514.01	2201623.48	данные отсутствуют	данные отсутствуют
17	399531.97	2201633.32	данные отсутствуют	данные отсутствуют
18	399558.58	2201647.71	данные отсутствуют	данные отсутствуют
19	399571.99	2201655.24	данные отсутствуют	данные отсутствуют
20	399596.4	2201669.69	данные отсутствуют	данные отсутствуют
21	399627.41	2201686.53	данные отсутствуют	данные отсутствуют
22	399648.77	2201698.21	данные отсутствуют	данные отсутствуют
23	399671.83	2201710.56	данные отсутствуют	данные отсутствуют
24	399690.62	2201720.68	данные отсутствуют	данные отсутствуют
25	399700.65	2201726	данные отсутствуют	данные отсутствуют
26	399710.63	2201729.91	данные отсутствуют	данные отсутствуют
27	399714.79	2201728.31	данные отсутствуют	данные отсутствуют

Государственный регистратор		ФГИС ЕГРН
полное наименование должности	подпись	инициалы, фамилия

М.П.

ФГИС ЕГРН

полное наименование органа регистрации прав

Раздел 1

Выписка из Единого государственного реестра недвижимости об объекте недвижимости
Сведения о характеристиках объекта недвижимости

На основании запроса от 11.01.2022 г., поступившего на рассмотрение 11.01.2022 г., сообщаем, что согласно записям Единого государственного реестра недвижимости:

Земельный участок			
<small>(вид объекта недвижимости)</small>			
Лист № ____ Раздела 1	Всего листов раздела 1 : ____	Всего разделов: ____	Всего листов выписки: ____
11.01.2022 № 99/2022/442470311			
Кадастровый номер:		47:23:0203003:484	

Номер кадастрового квартала:	47:23:0203003
Дата присвоения кадастрового номера:	16.07.2014
Ранее присвоенный государственный учетный номер:	данные отсутствуют
Адрес:	Ленинградская область, Гатчинский муниципальный район, Пудостьское сельское поселение, п. Мыза-Ивановка, ул. Рабочая
Площадь:	3386 +/- 20 кв. м
Кадастровая стоимость, руб.:	8907956.52
Кадастровые номера расположенных в пределах земельного участка объектов недвижимости:	47:23:0203003:533, 47:23:0203003:522
Кадастровые номера объектов недвижимости, из которых образован объект недвижимости:	данные отсутствуют
Кадастровые номера образованных объектов недвижимости:	данные отсутствуют
Сведения о включении объекта недвижимости в состав предприятия как имущественного комплекса:	

Государственный регистратор		ФГИС ЕГРН
полное наименование должности	подпись	инициалы, фамилия

М.П.

Выписка из Единого государственного реестра недвижимости об объекте недвижимости

Сведения о характеристиках объекта недвижимости

Земельный участок		
(вид объекта недвижимости)		
Лист № ____ Раздела 1	Всего листов раздела 1 : ____	Всего разделов: ____
Всего листов выписки: ____		
11.01.2022 № 99/2022/442470311		
Кадастровый номер:		47:23:0203003:484
Категория земель:	Земли населённых пунктов	
Виды разрешенного использования:	под размещение автомобильной дороги местного значения общего пользования ул. Рабочая, п.Мыза-Ивановка	
Сведения о кадастровом инженере:	Попова Мария Евгеньевна №78-11-0419	
Сведения о лесах, водных объектах и об иных природных объектах, расположенных в пределах земельного участка:	данные отсутствуют	
Сведения о том, что земельный участок полностью или частично расположен в границах зоны с особыми условиями использования территории или территории объекта культурного наследия	данные отсутствуют	
Сведения о том, что земельный участок расположен в границах особой экономической зоны, территории опережающего социально-экономического развития, зоны территориального развития в Российской Федерации, игровой зоны:	данные отсутствуют	
Сведения о том, что земельный участок расположен в границах особо охраняемой природной территории, охотничьих угодий, лесничеств, лесопарков:	данные отсутствуют	
Сведения о результатах проведения государственного земельного надзора:	данные отсутствуют	
Сведения о расположении земельного участка в границах территории, в отношении которой утвержден проект межевания территории:	данные отсутствуют	
Государственный регистратор		ФГИС ЕГРН
полное наименование должности	подпись	инициалы, фамилия

М.П.

Выписка из Единого государственного реестра недвижимости об объекте недвижимости

Сведения о характеристиках объекта недвижимости

Земельный участок		
(вид объекта недвижимости)		
Лист № ____ Раздела 1	Всего листов раздела 1 : ____	Всего разделов: ____
Всего листов выписки: ____		
11.01.2022 № 99/2022/442470311		
Кадастровый номер:		47:23:0203003:484
Условный номер земельного участка:	данные отсутствуют	
Сведения о принятии акта и (или) заключении договора, предусматривающих предоставление в соответствии с земельным законодательством исполнительным органом государственной власти или органом местного самоуправления находящегося в государственной или муниципальной собственности земельного участка для строительства наемного дома социального использования или наемного дома коммерческого использования:	данные отсутствуют	
Сведения о том, что земельный участок или земельные участки образованы на основании решения об изъятии земельного участка и (или) расположенного на нем объекта недвижимости для государственных или муниципальных нужд:	данные отсутствуют	
Сведения о том, что земельный участок образован из земель или земельного участка, государственная собственность на которые не разграничена:	данные отсутствуют	
Сведения о наличии земельного спора о местоположении границ земельных участков:	данные отсутствуют	
Статус записи об объекте недвижимости:	Сведения об объекте недвижимости имеют статус "актуальные"	
Особые отметки:	Сведения о видах разрешенного использования имеют статус «Актуальные незасвидетельствованные». Право (ограничение права, обременение объекта недвижимости) зарегистрировано на данный объект недвижимости с видами разрешенного использования отсутствует. Сведения необходимые для заполнения раздела 3.1 отсутствуют.	
Получатель выписки:	Лукашов Дмитрий Иванович	
Государственный регистратор		ФГИС ЕГРН
полное наименование должности	подпись	инициалы, фамилия

М.П.

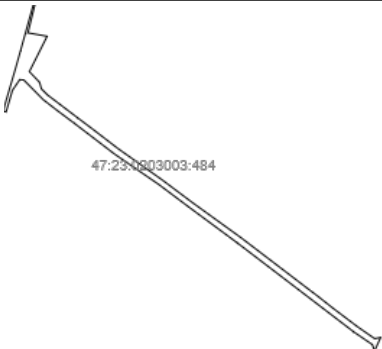
Выписка из Единого государственного реестра недвижимости об объекте недвижимости
Сведения о зарегистрированных правах

Земельный участок		(вид объекта недвижимости)	
Лист № ____ Раздела 2	Всего листов раздела 2 : ____	Всего разделов: ____	Всего листов выписки: ____
11.01.2022 № 99/2022/442470311			
Кадастровый номер:		47:23:0203003:484	
1.	Правообладатель (правообладатели):	1.1.	Муниципальное образование Пудостьское сельское поселение Гатчинского муниципального района Ленинградской области
2.	Вид, номер и дата государственной регистрации права:	2.1.	Собственность, № 47-47/017-47/017/006/2016-4874/1 от 15.12.2016
3.	Ограничение прав и обременение объекта недвижимости:	не зарегистрировано	
4.	Договоры участия в долевом строительстве:	данные отсутствуют	
5.	Заявленные в судебном порядке права требования:	данные отсутствуют	
6.	Сведения о возражении в отношении зарегистрированного права:	данные отсутствуют	
7.	Сведения о наличии решения об изъятии объекта недвижимости для государственных и муниципальных нужд:	данные отсутствуют	
8.	Сведения о невозможности государственной регистрации без личного участия правообладателя или его законного представителя:		
9.	Правопритязания и сведения о наличии поступивших, но не рассмотренных заявлений о проведении государственной регистрации права (перехода, прекращения права), ограничения права или обременения объекта недвижимости, сделки в отношении объекта недвижимости:	данные отсутствуют	
10.	Сведения об осуществлении государственной регистрации сделки, права, ограничения права без необходимого в силу закона согласия третьего лица, органа:	данные отсутствуют	
11.	Сведения о невозможности государственной регистрации перехода, прекращения, ограничения права на земельный участок из земель сельскохозяйственного назначения:		
Государственный регистратор		ФГИС ЕГРН	
полное наименование должности		подпись	
		инициалы, фамилия	

М.П.

Выписка из Единого государственного реестра недвижимости об объекте недвижимости
Описание местоположения земельного участка

Земельный участок			
(вид объекта недвижимости)			
Лист № ____ Раздела 3	Всего листов раздела 3 : ____	Всего разделов: ____	Всего листов выписки: ____
11.01.2022 № 99/2022/442470311			
Кадастровый номер:		47:23:0203003:484	

План (чертеж, схема) земельного участка			
			
Масштаб 1: данные отсутствуют	Условные обозначения:		

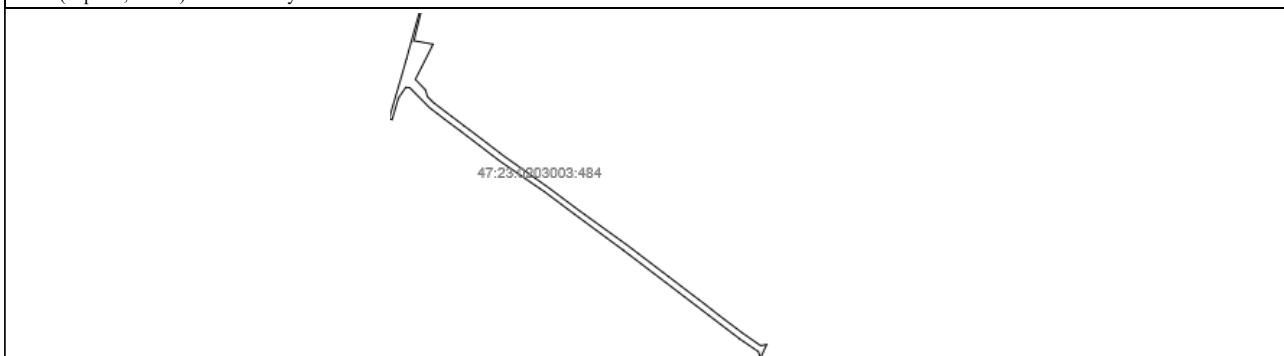
Государственный регистратор		ФГИС ЕГРН
полное наименование должности	подпись	инициалы, фамилия

М.П.

Выписка из Единого государственного реестра недвижимости об объекте недвижимости
Описание местоположения земельного участка

Земельный участок			
(вид объекта недвижимости)			
Лист № ____ Раздела 3	Всего листов раздела 3 : ____	Всего разделов: ____	Всего листов выписки: ____
11.01.2022 № 99/2022/442470311			
Кадастровый номер:		47:23:0203003:484	

План (чертеж, схема) земельного участка



Масштаб 1: данные отсутствуют	Условные обозначения:		
-------------------------------	-----------------------	--	--

Государственный регистратор		ФГИС ЕГРН
полное наименование должности	подпись	инициалы, фамилия

М.П.

Выписка из Единого государственного реестра недвижимости об объекте недвижимости
Описание местоположения земельного участка

Земельный участок			
(вид объекта недвижимости)			
Лист № ___ Раздела 3.2	Всего листов раздела 3.2 : ___	Всего разделов: ___	Всего листов выписки: ___
11.01.2022 № 99/2022/442470311			
Кадастровый номер:		47:23:0203003:484	

Сведения о характерных точках границы земельного участка				
Система координат				
Зона №				
Номер точки	Координаты		Описание закрепления на местности	Средняя квадратическая погрешность определения координат характерных точек границ земельного участка, м
	X	Y		
1	2	3	4	5
1	399746.34	2201179.5	данные отсутствуют	данные отсутствуют
2	399746.22	2201180.87	данные отсутствуют	данные отсутствуют
3	399719.23	2201174.24	данные отсутствуют	данные отсутствуют
4	399715.99	2201192.29	данные отсутствуют	данные отсутствуют
5	399682.74	2201175.57	данные отсутствуют	данные отсутствуют
6	399672.77	2201185.18	данные отсутствуют	данные отсутствуют
7	399666.61	2201186.89	данные отсутствуют	данные отсутствуют
8	399660.84	2201192.7	данные отсутствуют	данные отсутствуют
9	399639.16	2201221.29	данные отсутствуют	данные отсутствуют
10	399628.3	2201235.72	данные отсутствуют	данные отсутствуют
11	399610.56	2201258.85	данные отсутствуют	данные отсутствуют
12	399581.16	2201300.34	данные отсутствуют	данные отсутствуют
13	399559.77	2201328.89	данные отсутствуют	данные отсутствуют
14	399526.91	2201374.41	данные отсутствуют	данные отсутствуют
15	399496.35	2201414.53	данные отсутствуют	данные отсутствуют

Государственный регистратор		ФГИС ЕГРН
полное наименование должности	подпись	инициалы, фамилия

М.П.

Выписка из Единого государственного реестра недвижимости об объекте недвижимости
Описание местоположения земельного участка

Земельный участок			
(вид объекта недвижимости)			
Лист № ____ Раздела 3.2	Всего листов раздела 3.2 : ____	Всего разделов: ____	Всего листов выписки: ____
11.01.2022.№ 99/2022/442470311			
Кадастровый номер:		47:23:0203003:484	

Сведения о характерных точках границы земельного участка				
Система координат				
Зона №				
Номер точки	Координаты		Описание закрепления на местности	Средняя квадратическая погрешность определения координат характерных точек границ земельного участка, м
	X	Y		
1	2	3	4	5
16	399478.56	2201437.85	данные отсутствуют	данные отсутствуют
17	399472.04	2201446.5	данные отсутствуют	данные отсутствуют
18	399460.46	2201461.19	данные отсутствуют	данные отсутствуют
19	399443	2201484.33	данные отсутствуют	данные отсутствуют
20	399431.9	2201500.33	данные отсутствуют	данные отсутствуют
21	399432.93	2201505.92	данные отсутствуют	данные отсутствуют
22	399420.28	2201500.23	данные отсутствуют	данные отсутствуют
23	399426.3	2201498.16	данные отсутствуют	данные отсутствуют
24	399438.14	2201480.82	данные отсутствуют	данные отсутствуют
25	399491.6	2201410.85	данные отсутствуют	данные отсутствуют
26	399522.22	2201370.68	данные отсутствуют	данные отсутствуют
27	399555.49	2201325.64	данные отсутствуют	данные отсутствуют
28	399576.84	2201297.17	данные отсутствуют	данные отсутствуют
29	399605.57	2201255.37	данные отсутствуют	данные отсутствуют
30	399623.54	2201231.91	данные отсутствуют	данные отсутствуют

Государственный регистратор		ФГИС ЕГРН
полное наименование должности	подпись	инициалы, фамилия

М.П.

Выписка из Единого государственного реестра недвижимости об объекте недвижимости
Описание местоположения земельного участка

Земельный участок			
(вид объекта недвижимости)			
Лист № ____ Раздела 3.2	Всего листов раздела 3.2 : ____	Всего разделов: ____	Всего листов выписки: ____
11.01.2022.№ 99/2022/442470311			
Кадастровый номер:		47:23:0203003:484	

Сведения о характерных точках границы земельного участка				
Система координат				
Зона №				
Номер точки	Координаты		Описание закрепления на местности	Средняя квадратическая погрешность определения координат характерных точек границ земельного участка, м
	X	Y		
1	2	3	4	5
31	399634.48	2201217.54	данные отсутствуют	данные отсутствуют
32	399645.54	2201202.73	данные отсутствуют	данные отсутствуют
33	399656.35	2201188.73	данные отсутствуют	данные отсутствуют
34	399674.95	2201170.31	данные отсутствуют	данные отсутствуют
35	399675.26	2201166.52	данные отсутствуют	данные отсутствуют
36	399665.26	2201159.67	данные отсутствуют	данные отсутствуют
37	399645.01	2201153.72	данные отсутствуют	данные отсутствуют
38	399645.59	2201150.77	данные отсутствуют	данные отсутствуют
39	399685.31	2201162.44	данные отсутствуют	данные отсутствуют
40	399702.54	2201167.3	данные отсутствуют	данные отсутствуют
41	399719.79	2201172.1	данные отсутствуют	данные отсутствуют

Государственный регистратор		ФГИС ЕГРН
полное наименование должности	подпись	инициалы, фамилия

М.П.

Выписка из Единого государственного реестра недвижимости об объекте недвижимости
Сведения о частях земельного участка

Земельный участок			
(вид объекта недвижимости)			
Лист № ____ Раздела 4	Всего листов раздела 4 : ____	Всего разделов: ____	Всего листов выписки: ____
11.01.2022 № 99/2022/442470311			
Кадастровый номер:		47:23:0203003:484	

План (чертеж, схема) части земельного участка		Учетный номер части: 47:23:0203003:484/1	
			
Масштаб 1: данные отсутствуют	Условные обозначения:		

Государственный регистратор		ФГИС ЕГРН
полное наименование должности	подпись	инициалы, фамилия

М.П.

Выписка из Единого государственного реестра недвижимости об объекте недвижимости
Сведения о частях земельного участка

Земельный участок			
(вид объекта недвижимости)			
Лист № ____ Раздела 4	Всего листов раздела 4 : ____	Всего разделов: ____	Всего листов выписки: ____
11.01.2022 № 99/2022/442470311			
Кадастровый номер:		47:23:0203003:484	

План (чертеж, схема) части земельного участка		Учетный номер части: 47:23:0203003:484/2	
			
Масштаб 1: данные отсутствуют	Условные обозначения:		

Государственный регистратор		ФГИС ЕГРН
полное наименование должности	подпись	инициалы, фамилия

М.П.

Выписка из Единого государственного реестра недвижимости об объекте недвижимости
Сведения о частях земельного участка

Земельный участок			
<small>(вид объекта недвижимости)</small>			
Лист № ____ Раздела 4.1	Всего листов раздела 4.1 : ____	Всего разделов: ____	Всего листов выписки: ____
11.01.2022 № 99/2022/442470311			
Кадастровый номер:		47:23:0203003:484	

Учетный номер части	Площадь (м ²)	Содержание ограничения в использовании или ограничения права на объект недвижимости или обременения объекта недвижимости
1	2	3
1	165	Ограничения прав на земельный участок, предусмотренные статьями 56, 56.1 Земельного кодекса Российской Федерации, Водный кодекс Российской Федерации № 74-ФЗ от 03.06.2006, срок действия: 08.11.2019
2	3222	Ограничения прав на земельный участок, предусмотренные статьями 56, 56.1 Земельного кодекса Российской Федерации, Водный кодекс Российской Федерации № 74-ФЗ от 03.06.2006, срок действия: 11.11.2019

Государственный регистратор		ФГИС ЕГРН
полное наименование должности	подпись	инициалы, фамилия

М.П.

Выписка из Единого государственного реестра недвижимости об объекте недвижимости
Сведения о частях земельного участка

Земельный участок				
<small>(вид объекта недвижимости)</small>				
Лист № ____ Раздела 4.2		Всего листов раздела 4.2 : ____		Всего разделов: ____
Всего листов выписки: ____				
11.01.2022.№ 99/2022/442470311				
Кадастровый номер:			47:23:0203003:484	
Сведения о характерных точках границы части (частей) земельного участка				
Учетный номер части: 1				
Система координат: Местная 167				
Зона №				
Номер точки	Координаты, м		Описание закрепления на местности	Средняя квадратическая погрешность определения координат характерных точек границы части земельного участка, м
	X	Y		
1	2	3	4	5
19	399443	2201484.33	данные отсутствуют	данные отсутствуют
24	399438.14	2201480.82	данные отсутствуют	данные отсутствуют
42	399451.21	2201463.71	данные отсутствуют	данные отсутствуют
42	399451.21	2201463.71	данные отсутствуют	данные отсутствуют
43	399454.51	2201464.83	данные отсутствуют	данные отсутствуют
44	399457.28	2201465.41	данные отсутствуют	данные отсутствуют
45	399440.33	2201488.18	данные отсутствуют	данные отсутствуют
46	399437.28	2201486.73	данные отсутствуют	данные отсутствуют
47	399434.69	2201485.87	данные отсутствуют	данные отсутствуют
Государственный регистратор			ФГИС ЕГРН	
полное наименование должности			подпись	инициалы, фамилия

М.П.

Выписка из Единого государственного реестра недвижимости об объекте недвижимости
Сведения о частях земельного участка

Земельный участок				
<small>(вид объекта недвижимости)</small>				
Лист № ____ Раздела 4.2		Всего листов раздела 4.2: ____		Всего разделов: ____
Всего листов выписки: ____				
11.01.2022.№ 99/2022/442470311				
Кадастровый номер:			47:23:0203003:484	
Сведения о характерных точках границы части (частей) земельного участка				
Учетный номер части: 2				
Система координат: Местная 167				
Зона №				
Номер точки	Координаты, м		Описание закрепления на местности	Средняя квадратическая погрешность определения координат характерных точек границы части земельного участка, м
	X	Y		
1	2	3	4	5
1	399746.34	2201179.5	данные отсутствуют	данные отсутствуют
2	399746.22	2201180.87	данные отсутствуют	данные отсутствуют
3	399719.23	2201174.24	данные отсутствуют	данные отсутствуют
4	399715.99	2201192.29	данные отсутствуют	данные отсутствуют
5	399682.74	2201175.57	данные отсутствуют	данные отсутствуют
6	399672.77	2201185.18	данные отсутствуют	данные отсутствуют
7	399666.61	2201186.89	данные отсутствуют	данные отсутствуют
8	399660.84	2201192.7	данные отсутствуют	данные отсутствуют
9	399639.16	2201221.29	данные отсутствуют	данные отсутствуют
10	399628.3	2201235.72	данные отсутствуют	данные отсутствуют
11	399610.56	2201258.85	данные отсутствуют	данные отсутствуют
12	399581.16	2201300.34	данные отсутствуют	данные отсутствуют
13	399559.77	2201328.89	данные отсутствуют	данные отсутствуют
14	399526.91	2201374.41	данные отсутствуют	данные отсутствуют
15	399496.35	2201414.53	данные отсутствуют	данные отсутствуют
16	399478.56	2201437.85	данные отсутствуют	данные отсутствуют
Государственный регистратор			ФГИС ЕГРН	
полное наименование должности			подпись	
			инициалы, фамилия	

М.П.

Выписка из Единого государственного реестра недвижимости об объекте недвижимости
Сведения о частях земельного участка

Земельный участок			
<small>(вид объекта недвижимости)</small>			
Лист № ____	Раздела 4.2	Всего листов раздела 4.2: ____	Всего разделов: ____
11.01.2022 № 99/2022/442470311		Всего листов выписки: ____	
Кадастровый номер:		47:23:0203003:484	

Номер точки	Координаты, м		Описание закрепления на местности	Средняя квадратическая погрешность определения координат характерных точек границы части земельного участка, м
	X	Y		
1	2	3	4	5
17	399472.04	2201446.5	данные отсутствуют	данные отсутствуют
18	399460.46	2201461.19	данные отсутствуют	данные отсутствуют
20	399431.9	2201500.33	данные отсутствуют	данные отсутствуют
21	399432.93	2201505.92	данные отсутствуют	данные отсутствуют
22	399420.28	2201500.23	данные отсутствуют	данные отсутствуют
23	399426.3	2201498.16	данные отсутствуют	данные отсутствуют
25	399491.6	2201410.85	данные отсутствуют	данные отсутствуют
26	399522.22	2201370.68	данные отсутствуют	данные отсутствуют
27	399555.49	2201325.64	данные отсутствуют	данные отсутствуют
28	399576.84	2201297.17	данные отсутствуют	данные отсутствуют
29	399605.57	2201255.37	данные отсутствуют	данные отсутствуют
30	399623.54	2201231.91	данные отсутствуют	данные отсутствуют
31	399634.48	2201217.54	данные отсутствуют	данные отсутствуют
32	399645.54	2201202.73	данные отсутствуют	данные отсутствуют
33	399656.35	2201188.73	данные отсутствуют	данные отсутствуют
34	399674.95	2201170.31	данные отсутствуют	данные отсутствуют
35	399675.26	2201166.52	данные отсутствуют	данные отсутствуют
Государственный регистратор				ФГИС ЕГРН
полное наименование должности			подпись	инициалы, фамилия

М.П.

Выписка из Единого государственного реестра недвижимости об объекте недвижимости
Сведения о частях земельного участка

Земельный участок			
<small>(вид объекта недвижимости)</small>			
Лист № ____	Раздела 4.2	Всего листов раздела 4.2: ____	Всего разделов: ____
11.01.2022 № 99/2022/442470311			
Кадастровый номер:		47:23:0203003:484	

Номер точки	Координаты, м		Описание закрепления на местности	Средняя квадратическая погрешность определения координат характерных точек границы части земельного участка, м
	X	Y		
1	2	3	4	5
36	399665.26	2201159.67	данные отсутствуют	данные отсутствуют
37	399645.01	2201153.72	данные отсутствуют	данные отсутствуют
38	399645.59	2201150.77	данные отсутствуют	данные отсутствуют
38	399645.59	2201150.77	данные отсутствуют	данные отсутствуют
39	399685.31	2201162.44	данные отсутствуют	данные отсутствуют
40	399702.54	2201167.3	данные отсутствуют	данные отсутствуют
41	399719.79	2201172.1	данные отсутствуют	данные отсутствуют
42	399451.21	2201463.71	данные отсутствуют	данные отсутствуют
43	399454.51	2201464.83	данные отсутствуют	данные отсутствуют
44	399457.28	2201465.41	данные отсутствуют	данные отсутствуют
45	399440.33	2201488.18	данные отсутствуют	данные отсутствуют
46	399437.28	2201486.73	данные отсутствуют	данные отсутствуют
47	399434.69	2201485.87	данные отсутствуют	данные отсутствуют
47	399434.69	2201485.87	данные отсутствуют	данные отсутствуют

Государственный регистратор		ФГИС ЕГРН
полное наименование должности	подпись	инициалы, фамилия

М.П.

ФГИС ЕГРН

полное наименование органа регистрации прав

Раздел 1

Выписка из Единого государственного реестра недвижимости об объекте недвижимости
Сведения о характеристиках объекта недвижимости

На основании запроса от 11.01.2022 г., поступившего на рассмотрение 11.01.2022 г., сообщаем, что согласно записям Единого государственного реестра недвижимости:

Земельный участок			
<small>(вид объекта недвижимости)</small>			
Лист № ____ Раздела 1	Всего листов раздела 1 : ____	Всего разделов: ____	Всего листов выписки: ____
11.01.2022 № 99/2022/442467624			
Кадастровый номер:		47:23:0203003:485	

Номер кадастрового квартала:	47:23:0203003
Дата присвоения кадастрового номера:	16.07.2014
Ранее присвоенный государственный учетный номер:	данные отсутствуют
Адрес:	Ленинградская область, Гатчинский муниципальный район, Пудостьское сельское поселение, п. Мыза-Ивановка, ул. Железнодорожная
Площадь:	3832 +/- 22 кв. м
Кадастровая стоимость, руб.:	10081302.24
Кадастровые номера расположенных в пределах земельного участка объектов недвижимости:	47:23:0203003:519
Кадастровые номера объектов недвижимости, из которых образован объект недвижимости:	данные отсутствуют
Кадастровые номера образованных объектов недвижимости:	данные отсутствуют
Сведения о включении объекта недвижимости в состав предприятия как имущественного комплекса:	

Государственный регистратор		ФГИС ЕГРН
полное наименование должности	подпись	инициалы, фамилия

М.П.

Выписка из Единого государственного реестра недвижимости об объекте недвижимости

Сведения о характеристиках объекта недвижимости

Земельный участок			
(вид объекта недвижимости)			
Лист № ___ Раздела 1	Всего листов раздела 1 : ___	Всего разделов: ___	Всего листов выписки: ___
11.01.2022 № 99/2022/442467624			
Кадастровый номер:		47:23:0203003:485	

Категория земель:	Земли населённых пунктов
Виды разрешенного использования:	Для общего пользования (уличная сеть)
Сведения о кадастровом инженере:	Попова Мария Евгеньевна №78-11-0419
Сведения о лесах, водных объектах и об иных природных объектах, расположенных в пределах земельного участка:	данные отсутствуют
Сведения о том, что земельный участок полностью или частично расположен в границах зоны с особыми условиями использования территории или территории объекта культурного наследия	данные отсутствуют
Сведения о том, что земельный участок расположен в границах особой экономической зоны, территории опережающего социально-экономического развития, зоны территориального развития в Российской Федерации, игорной зоны:	данные отсутствуют
Сведения о том, что земельный участок расположен в границах особо охраняемой природной территории, охотничьих угодий, лесничеств, лесопарков:	данные отсутствуют
Сведения о результатах проведения государственного земельного надзора:	данные отсутствуют
Сведения о расположении земельного участка в границах территории, в отношении которой утвержден проект межевания территории:	данные отсутствуют

Государственный регистратор		ФГИС ЕГРН
полное наименование должности	подпись	инициалы, фамилия

М.П.

Выписка из Единого государственного реестра недвижимости об объекте недвижимости

Сведения о характеристиках объекта недвижимости

Земельный участок		
(вид объекта недвижимости)		
Лист № ___ Раздела 1	Всего листов раздела 1 : ___	Всего разделов: ___
Всего листов выписки: ___		
ИИ.01.2022.№ 99/2022/442467624		
Кадастровый номер:		47:23:0203003:485
Условный номер земельного участка:	данные отсутствуют	
Сведения о принятии акта и (или) заключении договора, предусматривающих предоставление в соответствии с земельным законодательством исполнительным органом государственной власти или органом местного самоуправления находящегося в государственной или муниципальной собственности земельного участка для строительства наемного дома социального использования или наемного дома коммерческого использования:	данные отсутствуют	
Сведения о том, что земельный участок или земельные участки образованы на основании решения об изъятии земельного участка и (или) расположенного на нем объекта недвижимости для государственных или муниципальных нужд:	данные отсутствуют	
Сведения о том, что земельный участок образован из земель или земельного участка, государственная собственность на которые не разграничена:	данные отсутствуют	
Сведения о наличии земельного спора о местоположении границ земельных участков:	данные отсутствуют	
Статус записи об объекте недвижимости:	Сведения об объекте недвижимости имеют статус "актуальные"	
Особые отметки:	Сведения о видах разрешенного использования имеют статус «Актуальные незасвидетельствованные». Право (ограничение права, обременение объекта недвижимости) зарегистрировано на данный объект недвижимости с видами разрешенного использования отсутствует. Сведения необходимые для заполнения раздела 3.1 отсутствуют. Сведения необходимые для заполнения раздела 4 отсутствуют.	
Получатель выписки:	Лукашов Дмитрий Иванович	
Государственный регистратор		ФГИС ЕГРН
полное наименование должности	подпись	инициалы, фамилия

М.П.


Выписка из Единого государственного реестра недвижимости об объекте недвижимости
Сведения о зарегистрированных правах

Земельный участок		(вид объекта недвижимости)	
Лист № ____ Раздела 2	Всего листов раздела 2: ____	Всего разделов: ____	Всего листов выписки: ____
11.01.2022 № 99/2022/442467624			
Кадастровый номер:		47:23:0203003:485	
1.	Правообладатель (правообладатели):	1.1.	Муниципальное образование Пудостьское сельское поселение Гатчинского муниципального района Ленинградской области
2.	Вид, номер и дата государственной регистрации права:	2.1.	Собственность, № 47-47/017-47/017/006/2016-3274/1 от 17.08.2016
3.	Ограничение прав и обременение объекта недвижимости:	не зарегистрировано	
4.	Договоры участия в долевом строительстве:	данные отсутствуют	
5.	Заявленные в судебном порядке права требования:	данные отсутствуют	
6.	Сведения о возражении в отношении зарегистрированного права:	данные отсутствуют	
7.	Сведения о наличии решения об изъятии объекта недвижимости для государственных и муниципальных нужд:	данные отсутствуют	
8.	Сведения о невозможности государственной регистрации без личного участия правообладателя или его законного представителя:		
9.	Правопритязания и сведения о наличии поступивших, но не рассмотренных заявлений о проведении государственной регистрации права (перехода, прекращения права), ограничения права или обременения объекта недвижимости, сделки в отношении объекта недвижимости:	данные отсутствуют	
10.	Сведения об осуществлении государственной регистрации сделки, права, ограничения права без необходимого в силу закона согласия третьего лица, органа:	данные отсутствуют	
11.	Сведения о невозможности государственной регистрации перехода, прекращения, ограничения права на земельный участок из земель сельскохозяйственного назначения:		
Государственный регистратор		ФГИС ЕГРН	
полное наименование должности		подпись	
		инициалы, фамилия	

М.П.

Выписка из Единого государственного реестра недвижимости об объекте недвижимости
Описание местоположения земельного участка

Земельный участок			
(вид объекта недвижимости)			
Лист № ____ Раздела 3	Всего листов раздела 3 : ____	Всего разделов: ____	Всего листов выписки: ____
11.01.2022 № 99/2022/442467624			
Кадастровый номер:		47:23:0203003:485	

План (чертеж, схема) земельного участка			
			
Масштаб 1: данные отсутствуют	Условные обозначения:		

Государственный регистратор		ФГИС ЕГРН
полное наименование должности	подпись	инициалы, фамилия

М.П.

Выписка из Единого государственного реестра недвижимости об объекте недвижимости
Описание местоположения земельного участка

Земельный участок			
(вид объекта недвижимости)			
Лист № ___ Раздела 3.2	Всего листов раздела 3.2 : ___	Всего разделов: ___	Всего листов выписки: ___
11.01.2022 № 99/2022/442467624			
Кадастровый номер:		47:23:0203003:485	

Сведения о характерных точках границы земельного участка				
Система координат				
Зона №				
Номер точки	Координаты		Описание закрепления на местности	Средняя квадратическая погрешность определения координат характерных точек границ земельного участка, м
	X	Y		
1	2	3	4	5
1	399605.57	2201255.37	данные отсутствуют	данные отсутствуют
2	399602.87	2201251.61	данные отсутствуют	данные отсутствуют
3	399599.75	2201248.79	данные отсутствуют	данные отсутствуют
4	399596.78	2201246.77	данные отсутствуют	данные отсутствуют
5	399591.65	2201244.22	данные отсутствуют	данные отсутствуют
6	399577.24	2201239.04	данные отсутствуют	данные отсутствуют
7	399565.91	2201233.68	данные отсутствуют	данные отсутствуют
8	399561.16	2201230.42	данные отсутствуют	данные отсутствуют
9	399530.22	2201211.97	данные отсутствуют	данные отсутствуют
10	399518.47	2201204.58	данные отсутствуют	данные отсутствуют
11	399492.38	2201190.48	данные отсутствуют	данные отсутствуют
12	399462.95	2201171.45	данные отсутствуют	данные отсутствуют
13	399441.52	2201158.13	данные отсутствуют	данные отсутствуют
14	399416.47	2201138.71	данные отсутствуют	данные отсутствуют
15	399395.74	2201122.42	данные отсутствуют	данные отсутствуют

Государственный регистратор		ФГИС ЕГРН
полное наименование должности	подпись	инициалы, фамилия

М.П.

Выписка из Единого государственного реестра недвижимости об объекте недвижимости
Описание местоположения земельного участка

Земельный участок			
(вид объекта недвижимости)			
Лист № ____ Раздела 3.2	Всего листов раздела 3.2 : ____	Всего разделов: ____	Всего листов выписки: ____
11.01.2022.№ 99/2022/442467624			
Кадастровый номер:		47:23:0203003:485	

Сведения о характерных точках границы земельного участка				
Система координат				
Зона №				
Номер точки	Координаты		Описание закрепления на местности	Средняя квадратическая погрешность определения координат характерных точек границ земельного участка, м
	X	Y		
1	2	3	4	5
16	399376.57	2201106.72	данные отсутствуют	данные отсутствуют
17	399368.87	2201100.51	данные отсутствуют	данные отсутствуют
18	399359.01	2201093.35	данные отсутствуют	данные отсутствуют
19	399328.95	2201084.83	данные отсутствуют	данные отсутствуют
20	399312.9	2201082.39	данные отсутствуют	данные отсутствуют
21	399268.83	2201071.84	данные отсутствуют	данные отсутствуют
22	399216.08	2201059.96	данные отсутствуют	данные отсутствуют
23	399151.81	2201049.23	данные отсутствуют	данные отсутствуют
24	399137.18	2201047.14	данные отсутствуют	данные отсутствуют
25	399132.19	2201048.08	данные отсутствуют	данные отсутствуют
26	399127.86	2201050.71	данные отсутствуют	данные отсутствуют
27	399120.4	2201067.17	данные отсутствуют	данные отсутствуют
28	399107.17	2201094.38	данные отсутствуют	данные отсутствуют
29	399099.98	2201108.62	данные отсутствуют	данные отсутствуют
30	399100.48	2201110.78	данные отсутствуют	данные отсутствуют

Государственный регистратор		ФГИС ЕГРН
полное наименование должности	подпись	инициалы, фамилия

М.П.

Выписка из Единого государственного реестра недвижимости об объекте недвижимости
Описание местоположения земельного участка

Земельный участок			
(вид объекта недвижимости)			
Лист № ____ Раздела 3.2	Всего листов раздела 3.2 : ____	Всего разделов: ____	Всего листов выписки: ____
11.01.2022.№ 99/2022/442467624			
Кадастровый номер:		47:23:0203003:485	

Сведения о характерных точках границы земельного участка				
Система координат				
Зона №				
Номер точки	Координаты		Описание закрепления на местности	Средняя квадратическая погрешность определения координат характерных точек границ земельного участка, м
	X	Y		
1	2	3	4	5
31	399091.57	2201110.77	данные отсутствуют	данные отсутствуют
32	399093.49	2201108.29	данные отсутствуют	данные отсутствуют
33	399101.69	2201091.94	данные отсутствуют	данные отсутствуют
34	399115.07	2201064.4	данные отсутствуют	данные отсутствуют
35	399122.54	2201047.93	данные отсутствуют	данные отсутствуют
36	399127.57	2201039.95	данные отсутствуют	данные отсутствуют
37	399138.11	2201041.21	данные отсутствуют	данные отсутствуют
38	399153.03	2201043.35	данные отсутствуют	данные отсутствуют
39	399217.17	2201054.06	данные отсутствуют	данные отсутствуют
40	399270.21	2201066.01	данные отсутствуют	данные отсутствуют
41	399313.88	2201076.46	данные отсутствуют	данные отсутствуют
42	399330.24	2201078.97	данные отсутствуют	данные отсутствуют
43	399361.43	2201088.15	данные отсутствуют	данные отсутствуют
44	399364.23	2201088.2	данные отсутствуют	данные отсутствуют
45	399365.53	2201086.11	данные отсутствуют	данные отсутствуют

Государственный регистратор		ФГИС ЕГРН
полное наименование должности	подпись	инициалы, фамилия

М.П.

Выписка из Единого государственного реестра недвижимости об объекте недвижимости
Описание местоположения земельного участка

Земельный участок			
(вид объекта недвижимости)			
Лист № ____ Раздела 3.2	Всего листов раздела 3.2 : ____	Всего разделов: ____	Всего листов выписки: ____
11.01.2022.№ 99/2022/442467624			
Кадастровый номер:		47:23:0203003:485	

Сведения о характерных точках границы земельного участка				
Система координат				
Зона №				
Номер точки	Координаты		Описание закрепления на местности	Средняя квадратическая погрешность определения координат характерных точек границ земельного участка, м
	X	Y		
1	2	3	4	5
46	399366.14	2201084.58	данные отсутствуют	данные отсутствуют
47	399370.57	2201085.63	данные отсутствуют	данные отсутствуют
48	399375.03	2201086.55	данные отсутствуют	данные отсутствуют
49	399373.42	2201090.88	данные отсутствуют	данные отсутствуют
50	399372.02	2201094.62	данные отсутствуют	данные отсутствуют
51	399372.75	2201095.94	данные отсутствуют	данные отсутствуют
52	399380.35	2201102.06	данные отсутствуют	данные отсутствуют
53	399399.47	2201117.73	данные отсутствуют	данные отсутствуют
54	399420.13	2201133.97	данные отсутствуют	данные отсутствуют
55	399444.9	2201153.18	данные отсутствуют	данные отсутствуют
56	399495.29	2201185.22	данные отсутствуют	данные отсутствуют
57	399521.44	2201199.36	данные отсутствуют	данные отсутствуют
58	399533.41	2201206.89	данные отсутствуют	данные отсутствуют
59	399543.9	2201213.16	данные отсутствуют	данные отсутствуют
60	399564.21	2201225.25	данные отсутствуют	данные отсутствуют

Государственный регистратор		ФГИС ЕГРН
полное наименование должности	подпись	инициалы, фамилия

М.П.

Выписка из Единого государственного реестра недвижимости об объекте недвижимости
Описание местоположения земельного участка

Земельный участок			
(вид объекта недвижимости)			
Лист № ____ Раздела 3.2	Всего листов раздела 3.2 : ____	Всего разделов: ____	Всего листов выписки: ____
11.01.2022 № 99/2022/442467624			
Кадастровый номер:		47:23:0203003:485	

Сведения о характерных точках границы земельного участка				
Система координат				
Зона №				
Номер точки	Координаты		Описание закрепления на местности	Средняя квадратическая погрешность определения координат характерных точек границ земельного участка, м
	X	Y		
1	2	3	4	5
61	399569.06	2201228.57	данные отсутствуют	данные отсутствуют
62	399579.15	2201233.35	данные отсутствуют	данные отсутствуют
63	399591.54	2201237.75	данные отсутствуют	данные отсутствуют
64	399600.95	2201239.63	данные отсутствуют	данные отсутствуют
65	399610.19	2201239.77	данные отсутствуют	данные отсутствуют
66	399615.67	2201238.84	данные отсутствуют	данные отсутствуют
67	399619.81	2201236.77	данные отсутствуют	данные отсутствуют

Государственный регистратор		ФГИС ЕГРН
полное наименование должности	подпись	инициалы, фамилия

М.П.

ФГИС ЕГРН

Федеральный информационный ресурс государственного кадастра недвижимости

Лист 1

Выписка из Единого государственного реестра недвижимости об объекте недвижимости
Сведения о характеристиках объекта недвижимости

На основании запроса от 12.01.2022 г., поступившего на рассмотрение 12.01.2022 г., сообщается, что сведения выписки Единого государственного реестра недвижимости:

Земельный участок				
(наименование)				
Лист №	Раздела]	Доля участка раздела]:	Доля раздела:	Всего листов выписки:
11.00.2021%	99/0012/44/004704			
Кадастровый номер:		47-23-0000000-456		

Номер кадастрового квартала	47-23-0000000
Дата введения кадастрового номера	19.11.1992
Формы представления государственного учетный номер	данные отсутствуют
Адрес	Пензенская область, Гатчинский район
Площадь	722277 кв. м
Кадастровая стоимость, руб.	209652894,14
Кадастровые номера расположенных в пределах земельного участка объектов недвижимости:	47-00-0000000-1578, 47-23-0000000-31530, 47-23-0020000-1001, 47-23-0000000-49348, 47-00-0000000-1640, 47-00-0000000-1591, 47-23-0440001-261, 47-23-0000000-31284, 47-23-0000000-49823, 47-23-0200004-11, 47-23-0000000-30017, 47-00-0000000-1374, 47-23-0000000-30884, 47-23-0200004-9, 47-23-0000000-30904, 47-23-0000000-30781, 47-23-0000000-49371, 47-00-0000000-1746, 47-00-0000000-1758, 47-23-0000000-30876, 47-23-0000000-30873, 47-23-0000000-49432, 47-00-0000000-1584, 47-23-0000000-41723, 47-23-0000000-30833, 47-23-0000000-30778, 47-23-0901001-1241, 47-23-0236001-471, 47-23-0236001-482, 47-26-0000000-38493, 47-23-0000000-49512, 47-23-0000000-49510, 47-23-0440001-273, 47-23-0000000-49258, 47-23-0000000-31369, 47-00-0000000-1748, 47-23-0807002-3871, 47-23-0000000-49829, 47-23-0901007-265, 47-00-0000000-1327, 47-23-0000000-49824, 47-23-0000000-49826, 47-23-0000000-49843, 47-23-0236002-8, 47-23-0920001-1012, 47-23-0000000-49825, 47-23-0000000-30794, 47-00-0000000-1294, 47-23-0000000-49301, 47-23-0920001-527, 47-23-0000000-49303, 47-23-0000000-31013, 47-00-0000000-1653, 47-23-0000000-30779, 47-23-0404003-2344, 47-23-0000000-49828, 47-23-0000000-45483, 47-23-0000000-49513, 47-23-0000000-49822, 47-23-0000000-49810, 47-23-0000000-49814, 47-23-0440002-278, 47-00-0000000-1697, 47-23-0200004-12, 47-23-0000000-49272, 47-23-0000000-49269, 47-23-0000000-49434, 47-23-0000000-49267, 47-23-0000000-49864, 47-14-0000000-36863, 47-23-0000000-49795, 47-23-0920000-1000, 47-00-0000000-1892, 47-23-0000000-48464, 47-23-0000000-30780, 47-23-0405002-1801, 47-00-0000000-1383, 47-23-0000000-30132, 47-23-1301001-424, 47-23-0000000-30783, 47-23-0236001-684, 47-23-0000000-49845, 47-23-0200004-7, 47-23-0410001-474, 47-23-0420000-80, 47-00-0000000-1522, 47-23-0000000-31926, 47-00-0000000-40003, 47-23-0000000-31948, 47-23-0000000-32018
Кадастровые номера объектов недвижимости, на которых обременен объект недвижимости:	данные отсутствуют
Кадастровые номера образующих объект недвижимости:	47-23-0000000-48491
Сведения о включении объекта недвижимости в состав предприятия или хозяйственного комплекса:	

Государственный регистратор		ФГИС ЕГРН
полное наименование должности	подпись	инициалы, фамилия

М.П.

**Выписка из Единого государственного реестра недвижимости об объекте недвижимости
Сведения о характеристиках объекта недвижимости**

Лист 1

Земельный участок			
<small>№ объекта недвижимости</small>			
Лист № _____	Раздел № _____	Дата вступления в силу _____	Область регистрации _____
01.01.2012 № 50:01:0040304/704			
Кадастровый номер _____		47:03/0000000/004	

Категория земель:	Земли промышленности, энергетики, транспорта, связи, радиотехники, телевидения, информатики, земли для обеспечения космической деятельности, земли обороны, безопасности и земли иного специального назначения
Виды разрешенного использования:	для хозяйственной деятельности
Сведения о кадастровом номере:	Листы Александр Сергеевич №07-14-0642
Сведения о том, является ли объект и объект природный объект, расположенный в пределах земельного участка:	данные отсутствуют
Сведения о том, что земельный участок полностью или частично расположен в границах зоны с особыми условиями использования территории или территории объекта культурного наследия:	данные отсутствуют
Сведения о том, что земельный участок расположен в границах особой экономической зоны, территории опережающего социально-экономического развития, зоны территориального развития в Российской Федерации, аграрной зоне:	данные отсутствуют
Сведения о том, что земельный участок расположен в границах особо охраняемой природной территории, зонтичных угодий, заказника, заповедника:	данные отсутствуют
Сведения о результатах проведения государственного земельного надзора:	данные отсутствуют
Сведения о расположении земельного участка в границах территории, в отношении которой утверждены проект создания территории:	данные отсутствуют

Государственный регистратор		ФГНС ЕБРН
полное наименование должности	Инициалы	инициалы, фамилия

М.П.

Выписка из Единого государственного реестра недвижимости об объекте недвижимости
Сведения о характеристиках объекта недвижимости

Земельный участок				
на кадастровом				
Лист № _____	Листов 1	Листов участка раздела 1: _____	Листов участка _____	Листов участка выписки _____
ЕГРН № 50/08/2018/004/2018/004				
Кадастровый номер		47.23.0000000.000		

Указан ли номер земельного участка:	данные отсутствуют
Сведения о принятии акта и (или) заключении договора, предусмотренных статьями 11.1 и 11.2 Федерального закона от 24.07.2007 № 207-ФЗ, в отношении земельного участка, принадлежащего на праве собственности государственной власти или органам местного самоуправления, муниципальной или государственной собственности земельного участка для строительства здания для использования или земельного участка для использования:	данные отсутствуют
Сведения о том, что земельный участок или земельные участки образованы на основании раздела об объекте недвижимости участка и (или) расположенного на нем объекта недвижимости для государственных или муниципальных нужд:	данные отсутствуют
Сведения о том, что земельный участок образован из земель или земельных участков, государственная собственность на которые не разграничена:	данные отсутствуют
Сведения о наличии земельного спора и местонахождении границ земельного участка:	данные отсутствуют
Статус земли об объекте недвижимости:	Сведения об объекте недвижимости имеют статус "актуальный, ранее уточнен"
Дополнительные сведения:	Граница земельного участка не установлена в соответствии с требованиями земельного законодательства. Площадь данного земельного участка обременена доступом к земельному участку (земельным участкам) с кадастровым номером (кадастровыми номерами) 47.23.0000000.0000, 47.23.0421000.18, 47.23.0421000.19. Сведения необходимы для исполнения раздела 3.1 отсутствуют Сведения необходимы для исполнения раздела 3.2 отсутствуют
Подписан выпиской	Лукин Дмитрий Иванович

Государственный регистратор		ОГРН ОГРН
полной квалификационной должности	подпись	инициалы, фамилия

И.П.

Земельный участок		Информация об объекте недвижимости		
Лист №	Раздел 2	Всего листов раздела 2	Всего разделов	Дата выписки выдана
12.01.2019 зарегистрировано				
Кадастровый номер:		47-13/0030000-010		
1.	Праваобладатель (правообладатели)	1.1 Российская Федерация		
2.	Вид, номер и дата государственной регистрации права	2.1 Собственность, № 47-47/017-47/017/013/2018-0041 от 08.01.2018		
3.	Существуют ли в объекте недвижимости:	не зарегистрировано		
4.	Доли в праве в долевом владении:	данные отсутствуют		
5.	Зачислены в судебном порядке права требования:	данные отсутствуют		
6.	Сведения о взыскании в отношении зарегистрированного права:	данные отсутствуют		
7.	Сведения о наличии раздела об объекте недвижимости для государственных и муниципальных нужд:	данные отсутствуют		
8.	Сведения о возможности государственной регистрации без личного участия правообладателя или его законного представителя:			
9.	Присвоены ли сведения о наличии помещений, не на зарегистрированных земельных и проведении государственной регистрации права (перехода, прекращения права), ограничения права или обременения объекта недвижимости, сделки в отношении объекта недвижимости:	данные отсутствуют		
10.	Сведения об осуществлении государственной регистрации сделки, права, ограничения права без необходимого в силу закона согласия третьего лица, органа:	данные отсутствуют		
11.	Сведения о возможности государственной регистрации перехода, прекращения, ограничения права на земельный участок на правах сельскохозяйственного назначения:			
Государственный регистратор				ФСНС ЕБРН
полное наименование, должность		подпись		инициалы, фамилия

4/11

**Выписка из Единого государственного реестра недвижимости об объекте недвижимости
Описание местоположения земельного участка**

Формы 3

Земельный участок			
<i>(по кадастровому)</i>			
Лист № _____ Родина № _____	Водоем (поверхностный) № _____	Водоем (подземный) № _____	Земельный участок № _____
12.01.2022 № 00/002/2022/0000000000			
Кадастровый номер:		47:13:0000000:484	

План (схема, фото) земельного участка			
Масштаб 1: _____ данные отсутствуют	Условные обозначения		

Государственный регистратор		ФГИС ЕГРН
<i>полное наименование должности</i>	<i>подпись</i>	<i>инициалы, фамилия</i>

М.П.

Выписка из Единого государственного реестра недвижимости об объекте недвижимости
Сведения о части земельного участка

Лист 4

Земельный участок			
(по форме № 01/003/2018/001)			
Лист № _____	Решение № _____	Всего частей раздела № _____	Всего разделов _____
11.01.2012 № 99/000104/2012-0764			Часть участка выделена _____
Кадастровый номер		47:13:0000000:004	

План (чертеж, схема) части земельного участка	Участковый номер части: [47:13:0000000:004/1]
Масштаб 1: _____ данные отсутствуют	Условные обозначения: _____

Генеральный регистратор		ФГИС ЕГРН
полное наименование должности	подпись	инициалы, фамилия

М.П.

Выписка из Единого государственного реестра недвижимости об объекте недвижимости
Сведения о характеристиках объекта недвижимости

На основании запроса от 11.01.2022 г., поступившего на рассмотрение 11.01.2022 г., сообщаем, что согласно записям Единого государственного реестра недвижимости:

Земельный участок			
(вид объекта недвижимости)			
Лист № ____ Раздела 1	Всего листов раздела 1 : ____	Всего разделов: ____	Всего листов выписки: ____
11.01.2022 № 99/2022/442458603			
Кадастровый номер:		47:23:0203003:557	

Номер кадастрового квартала:	47:23:0203003
Дата присвоения кадастрового номера:	25.07.2018
Ранее присвоенный государственный учетный номер:	данные отсутствуют
Адрес:	Ленинградская область, Гатчинский муниципальный район, Пудостьское сельское поселение, поселок Мыза-Ивановка
Площадь:	3798 +/- 22 кв. м
Кадастровая стоимость, руб.:	1813431.06
Кадастровые номера расположенных в пределах земельного участка объектов недвижимости:	данные отсутствуют
Кадастровые номера объектов недвижимости, из которых образован объект недвижимости:	47:23:0203003:286
Кадастровые номера образованных объектов недвижимости:	данные отсутствуют
Сведения о включении объекта недвижимости в состав предприятия как имущественного комплекса:	

Государственный регистратор		ФГИС ЕГРН
полное наименование должности	подпись	инициалы, фамилия

М.П.

Выписка из Единого государственного реестра недвижимости об объекте недвижимости

Сведения о характеристиках объекта недвижимости

Земельный участок			
(вид объекта недвижимости)			
Лист № ____ Раздела 1	Всего листов раздела 1 : ____	Всего разделов: ____	Всего листов выписки: ____
11.01.2022 № 99/2022/442458603			
Кадастровый номер:		47:23:0203003:557	

Категория земель:	Земли населённых пунктов
Виды разрешенного использования:	Индивидуальные жилые дома 1-3 этажа с приусадебными земельными участками (в том числе ранее предоставленные индивидуальные дома с приусадебными участками, участки для подсобного хозяйства и личного подсобного хозяйства и др.)
Сведения о кадастровом инженеру:	Гинзбург Алексей Борисович №78-16-1125
Сведения о лесах, водных объектах и об иных природных объектах, расположенных в пределах земельного участка:	данные отсутствуют
Сведения о том, что земельный участок полностью или частично расположен в границах зоны с особыми условиями использования территории или территории объекта культурного наследия	данные отсутствуют
Сведения о том, что земельный участок расположен в границах особой экономической зоны, территории опережающего социально-экономического развития, зоны территориального развития в Российской Федерации, игорной зоны:	данные отсутствуют
Сведения о том, что земельный участок расположен в границах особо охраняемой природной территории, охотничьих угодий, лесничеств, лесопарков:	данные отсутствуют
Сведения о результатах проведения государственного земельного надзора:	данные отсутствуют
Сведения о расположении земельного участка в границах территории, в отношении которой утвержден проект межевания территории:	данные отсутствуют

Государственный регистратор		ФГИС ЕГРН
полное наименование должности	подпись	инициалы, фамилия

М.П.

Выписка из Единого государственного реестра недвижимости об объекте недвижимости

Сведения о характеристиках объекта недвижимости

Земельный участок		
(вид объекта недвижимости)		
Лист № ____ Раздела 1	Всего листов раздела 1 : ____	Всего разделов: ____
Итого листов выписки: ____		
Кадастровый номер: 11.01.2022/№ 99/2022/442458603		47:23:0203003:557
Условный номер земельного участка:	данные отсутствуют	
Сведения о принятии акта и (или) заключении договора, предусматривающих предоставление в соответствии с земельным законодательством исполнительным органом государственной власти или органом местного самоуправления находящегося в государственной или муниципальной собственности земельного участка для строительства наемного дома социального использования или наемного дома коммерческого использования:	данные отсутствуют	
Сведения о том, что земельный участок или земельные участки образованы на основании решения об изъятии земельного участка и (или) расположенного на нем объекта недвижимости для государственных или муниципальных нужд:	данные отсутствуют	
Сведения о том, что земельный участок образован из земель или земельного участка, государственная собственность на которые не разграничена:	данные отсутствуют	
Сведения о наличии земельного спора о местоположении границ земельных участков:	данные отсутствуют	
Статус записи об объекте недвижимости:	Сведения об объекте недвижимости имеют статус "актуальные"	
Особые отметки:	Сведения о видах разрешенного использования имеют статус «Актуальные незасвидетельствованные». Право (ограничение права, обременение объекта недвижимости) зарегистрировано на данный объект недвижимости с видами разрешенного использования «Для иных видов жилой застройки».	
Получатель выписки:	Лукашов Дмитрий Иванович	
Государственный регистратор		ФГИС ЕГРН
полное наименование должности	подпись	инициалы, фамилия

М.П.


Выписка из Единого государственного реестра недвижимости об объекте недвижимости
Сведения о зарегистрированных правах

Земельный участок	
(вид объекта недвижимости)	
Лист № ____ Раздела 2	Всего листов раздела 2 : ____
Всего разделов: ____	Всего листов выписки: ____
11.01.2022 № 99/2022/442458603	
Кадастровый номер:	47:23:0203003:557
1. Правообладатель (правообладатели):	1.1. Тузова Юлия Михайловна
2. Вид, номер и дата государственной регистрации права:	2.1. Собственность, № 47:23:0203003:557-47/017/2018-1 от 26.07.2018
3. Ограничение прав и обременение объекта недвижимости:	не зарегистрировано
4. Договоры участия в долевом строительстве:	данные отсутствуют
5. Заявленные в судебном порядке права требования:	данные отсутствуют
6. Сведения о возражении в отношении зарегистрированного права:	данные отсутствуют
7. Сведения о наличии решения об изъятии объекта недвижимости для государственных и муниципальных нужд:	данные отсутствуют
8. Сведения о невозможности государственной регистрации без личного участия правообладателя или его законного представителя:	
9. Правопритязания и сведения о наличии поступивших, но не рассмотренных заявлений о проведении государственной регистрации права (перехода, прекращения права), ограничения права или обременения объекта недвижимости, сделки в отношении объекта недвижимости:	данные отсутствуют
10. Сведения об осуществлении государственной регистрации сделки, права, ограничения права без необходимого в силу закона согласия третьего лица, органа:	данные отсутствуют
11. Сведения о невозможности государственной регистрации перехода, прекращения, ограничения права на земельный участок из земель сельскохозяйственного назначения:	
Государственный регистратор	ФГИС ЕГРН
полное наименование должности	подпись
	инициалы, фамилия

М.П.

Выписка из Единого государственного реестра недвижимости об объекте недвижимости
Описание местоположения земельного участка

Земельный участок			
(вид объекта недвижимости)			
Лист № ____ Раздела 3	Всего листов раздела 3 : ____	Всего разделов: ____	Всего листов выписки: ____
11.01.2022 № 99/2022/442458603			
Кадастровый номер:		47:23:0203003:557	

План (чертеж, схема) земельного участка			
			
Масштаб 1: данные отсутствуют	Условные обозначения:		

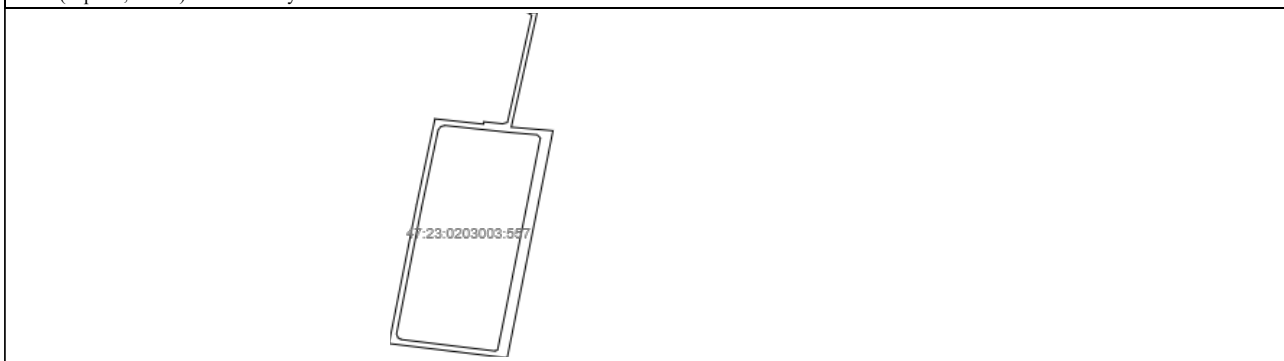
Государственный регистратор		ФГИС ЕГРН
полное наименование должности	подпись	инициалы, фамилия

М.П.

Выписка из Единого государственного реестра недвижимости об объекте недвижимости
Описание местоположения земельного участка

Земельный участок			
(вид объекта недвижимости)			
Лист № ____ Раздела 3	Всего листов раздела 3 : ____	Всего разделов: ____	Всего листов выписки: ____
11.01.2022 № 99/2022/442458603			
Кадастровый номер:		47:23:0203003:557	

План (чертеж, схема) земельного участка



Масштаб 1: данные отсутствуют	Условные обозначения:		
-------------------------------	-----------------------	--	--

Государственный регистратор		ФГИС ЕГРН
полное наименование должности	подпись	инициалы, фамилия

М.П.

Выписка из Единого государственного реестра недвижимости об объекте недвижимости
Описание местоположения земельного участка

Земельный участок			
<small>(вид объекта недвижимости)</small>			
Лист № ___ Раздела 3.1	Всего листов раздела 3.1 : ___	Всего разделов: ___	Всего листов выписки: ___
11.01.2022 № 99/2022/442458603			
Кадастровый номер:		47:23:0203003:557	

Описание местоположения границ земельного участка							
Номер п/п	Номер точки		Дирекционный угол	Горизонтальное проложение, м	Описание закрепления на местности	Кадастровые номера смежных участков	Сведения об адресах правообладателей смежных земельных участков
	начальная	конечная					
1	2	3	4	5	6	7	8
1	1	2	данные отсутствуют	данные отсутствуют	-	данные отсутствуют	данные отсутствуют
2	1	2	данные отсутствуют	данные отсутствуют	-	данные отсутствуют	данные отсутствуют
3	2	3	данные отсутствуют	данные отсутствуют	-	данные отсутствуют	данные отсутствуют
4	2	3	данные отсутствуют	данные отсутствуют	-	данные отсутствуют	данные отсутствуют
5	3	4	данные отсутствуют	данные отсутствуют	-	данные отсутствуют	данные отсутствуют
6	3	4	данные отсутствуют	данные отсутствуют	-	данные отсутствуют	данные отсутствуют
7	4	5	данные отсутствуют	данные отсутствуют	-	данные отсутствуют	данные отсутствуют
8	4	5	данные отсутствуют	данные отсутствуют	-	данные отсутствуют	данные отсутствуют
9	5	6	данные отсутствуют	данные отсутствуют	-	данные отсутствуют	данные отсутствуют
10	5	6	данные отсутствуют	данные отсутствуют	-	данные отсутствуют	данные отсутствуют
11	6	7	данные отсутствуют	данные отсутствуют	-	данные отсутствуют	данные отсутствуют
12	6	7	данные отсутствуют	данные отсутствуют	-	данные отсутствуют	данные отсутствуют
13	7	8	данные отсутствуют	данные отсутствуют	-	данные отсутствуют	данные отсутствуют
14	7	8	данные отсутствуют	данные отсутствуют	-	данные отсутствуют	данные отсутствуют
15	8	9	данные отсутствуют	данные отсутствуют	-	данные отсутствуют	данные отсутствуют

Государственный регистратор		ФГИС ЕГРН
полное наименование должности	подпись	инициалы, фамилия

М.П.

Выписка из Единого государственного реестра недвижимости об объекте недвижимости
Описание местоположения земельного участка

Земельный участок			
<small>(вид объекта недвижимости)</small>			
Лист № ____ Раздела 3.1	Всего листов раздела 3.1 : ____	Всего разделов: ____	Всего листов выписки: ____
11.01.2022 № 99/2022/442458603			
Кадастровый номер:		47:23:0203003:557	

Описание местоположения границ земельного участка							
Номер п/п	Номер точки		Дирекционный угол	Горизонтальное проложение, м	Описание закрепления на местности	Кадастровые номера смежных участков	Сведения об адресах правообладателей смежных земельных участков
	начальная	конечная					
1	2	3	4	5	6	7	8
16	8	9	данные отсутствуют	данные отсутствуют	-	данные отсутствуют	данные отсутствуют
17	9	10	данные отсутствуют	данные отсутствуют	-	данные отсутствуют	данные отсутствуют
18	9	10	данные отсутствуют	данные отсутствуют	-	данные отсутствуют	данные отсутствуют
19	10	11	данные отсутствуют	данные отсутствуют	-	данные отсутствуют	данные отсутствуют
20	10	11	данные отсутствуют	данные отсутствуют	-	данные отсутствуют	данные отсутствуют
21	11	12	данные отсутствуют	данные отсутствуют	-	данные отсутствуют	данные отсутствуют
22	11	12	данные отсутствуют	данные отсутствуют	-	данные отсутствуют	данные отсутствуют
23	12	13	данные отсутствуют	данные отсутствуют	-	данные отсутствуют	данные отсутствуют
24	12	13	данные отсутствуют	данные отсутствуют	-	данные отсутствуют	данные отсутствуют
25	13	14	данные отсутствуют	данные отсутствуют	-	данные отсутствуют	данные отсутствуют
26	13	14	данные отсутствуют	данные отсутствуют	-	данные отсутствуют	данные отсутствуют
27	14	15	данные отсутствуют	данные отсутствуют	-	данные отсутствуют	данные отсутствуют
28	14	15	данные отсутствуют	данные отсутствуют	-	данные отсутствуют	данные отсутствуют
29	15	16	данные отсутствуют	данные отсутствуют	-	данные отсутствуют	данные отсутствуют
30	15	16	данные отсутствуют	данные отсутствуют	-	данные отсутствуют	данные отсутствуют

Государственный регистратор		ФГИС ЕГРН
полное наименование должности	подпись	инициалы, фамилия

М.П.

Выписка из Единого государственного реестра недвижимости об объекте недвижимости
Описание местоположения земельного участка

Земельный участок			
<small>(вид объекта недвижимости)</small>			
Лист № ____ Раздела 3.1	Всего листов раздела 3.1 : ____	Всего разделов: ____	Всего листов выписки: ____
11.01.2022 № 99/2022/442458603			
Кадастровый номер:		47:23:0203003:557	

Описание местоположения границ земельного участка							
Номер п/п	Номер точки		Дирекционный угол	Горизонтальное проложение, м	Описание закрепления на местности	Кадастровые номера смежных участков	Сведения об адресах правообладателей смежных земельных участков
	начальная	конечная					
1	2	3	4	5	6	7	8
31	16	17	данные отсутствуют	данные отсутствуют	-	данные отсутствуют	данные отсутствуют
32	16	17	данные отсутствуют	данные отсутствуют	-	данные отсутствуют	данные отсутствуют
33	17	18	данные отсутствуют	данные отсутствуют	-	данные отсутствуют	данные отсутствуют
34	17	18	данные отсутствуют	данные отсутствуют	-	данные отсутствуют	данные отсутствуют
35	18	19	данные отсутствуют	данные отсутствуют	-	данные отсутствуют	данные отсутствуют
36	18	19	данные отсутствуют	данные отсутствуют	-	данные отсутствуют	данные отсутствуют
37	19	20	данные отсутствуют	данные отсутствуют	-	данные отсутствуют	данные отсутствуют
38	19	20	данные отсутствуют	данные отсутствуют	-	данные отсутствуют	данные отсутствуют
39	20	21	данные отсутствуют	данные отсутствуют	-	данные отсутствуют	данные отсутствуют
40	20	21	данные отсутствуют	данные отсутствуют	-	данные отсутствуют	данные отсутствуют
41	21	1	данные отсутствуют	данные отсутствуют	-	данные отсутствуют	данные отсутствуют
42	21	22	данные отсутствуют	данные отсутствуют	-	данные отсутствуют	данные отсутствуют
43	22	23	данные отсутствуют	данные отсутствуют	-	данные отсутствуют	данные отсутствуют
44	23	24	данные отсутствуют	данные отсутствуют	-	данные отсутствуют	данные отсутствуют
45	24	25	данные отсутствуют	данные отсутствуют	-	данные отсутствуют	данные отсутствуют

Государственный регистратор		ФГИС ЕГРН
полное наименование должности	подпись	инициалы, фамилия

М.П.

Выписка из Единого государственного реестра недвижимости об объекте недвижимости
Описание местоположения земельного участка

Земельный участок			
<small>(вид объекта недвижимости)</small>			
Лист № ____ Раздела 3.1	Всего листов раздела 3.1 : ____	Всего разделов: ____	Всего листов выписки: ____
11.01.2022.№ 99/2022/442458603			
Кадастровый номер:		47:23:0203003:557	

Описание местоположения границ земельного участка							
Номер п/п	Номер точки		Дирекционный угол	Горизонтальное проложение, м	Описание закрепления на местности	Кадастровые номера смежных участков	Сведения об адресах правообладателей смежных земельных участков
	начальная	конечная					
1	2	3	4	5	6	7	8
46	25	26	данные отсутствуют	данные отсутствуют	-	данные отсутствуют	данные отсутствуют
47	26	27	данные отсутствуют	данные отсутствуют	-	данные отсутствуют	данные отсутствуют
48	27	1	данные отсутствуют	данные отсутствуют	-	данные отсутствуют	данные отсутствуют

Государственный регистратор		ФГИС ЕГРН
полное наименование должности	подпись	инициалы, фамилия

М.П.

Выписка из Единого государственного реестра недвижимости об объекте недвижимости
Описание местоположения земельного участка

Земельный участок			
(вид объекта недвижимости)			
Лист № ___ Раздела 3.2	Всего листов раздела 3.2 : ___	Всего разделов: ___	Всего листов выписки: ___
11.01.2022 № 99/2022/442458603			
Кадастровый номер:		47:23:0203003:557	

Сведения о характерных точках границы земельного участка				
Система координат				
Зона №				
Номер точки	Координаты		Описание закрепления на местности	Средняя квадратическая погрешность определения координат характерных точек границ земельного участка, м
	X	Y		
1	2	3	4	5
1	398860.99	2200972.5	арматура	0.1
2	398856.61	2201012.71	арматура	0.1
3	398858.58	2201013.03	Иные способы закрепления границ	0.1
4	398856.91	2201028.49	Иные способы закрепления границ	0.1
5	398858.09	2201032.52	Иные способы закрепления границ	0.1
6	398903.72	2201042.81	Иные способы закрепления границ	0.1
7	398946.96	2201052.57	Иные способы закрепления границ	0.1
8	398948.73	2201049.9	Иные способы закрепления границ	0.1
9	398949.63	2201057.17	арматура	0.1
10	398854.11	2201035.62	арматура	0.1
11	398851.16	2201070.19	Иные способы закрепления границ	0.1
12	398827.37	2201065.4	Иные способы закрепления границ	0.1
13	398803.57	2201060.62	Иные способы закрепления границ	0.1
14	398779.77	2201055.83	Иные способы закрепления границ	0.1
15	398756.54	2201051.16	Иные способы закрепления границ	0.1

Государственный регистратор		ФГИС ЕГРН
полное наименование должности	подпись	инициалы, фамилия

М.П.

Выписка из Единого государственного реестра недвижимости об объекте недвижимости
Описание местоположения земельного участка

Земельный участок			
(вид объекта недвижимости)			
Лист № ____ Раздела 3.2	Всего листов раздела 3.2 : ____	Всего разделов: ____	Всего листов выписки: ____
11.01.2022 № 99/2022/442458603			
Кадастровый номер:		47:23:0203003:557	

Сведения о характерных точках границы земельного участка				
Система координат				
Зона №				
Номер точки	Координаты		Описание закрепления на местности	Средняя квадратическая погрешность определения координат характерных точек границ земельного участка, м
	X	Y		
1	2	3	4	5
16	398733.83	2201046.59	Иные способы закрепления границ	0.1
17	398710.03	2201041.8	Иные способы закрепления границ	0.1
18	398686.23	2201037.02	Иные способы закрепления границ	0.1
19	398662.67	2201032.28	Иные способы закрепления границ	0.1
20	398674.65	2200934.44	арматура	0.1
21	398789.54	2200957.25	арматура	0.1
22	398855.56	2200980.56	Иные способы закрепления границ	0.1
23	398851.26	2201019.91	Иные способы закрепления границ	0.1
24	398851.22	2201020.61	Иные способы закрепления границ	0.1
25	398849.65	2201035.08	Иные способы закрепления границ	0.1
26	398847.82	2201056.98	Иные способы закрепления границ	0.1
27	398845.12	2201059.76	Иные способы закрепления границ	0.1
28	398821.1	2201054.96	Иные способы закрепления границ	0.1
29	398795.68	2201049.85	Иные способы закрепления границ	0.1
30	398770.39	2201044.76	Иные способы закрепления границ	0.1

Государственный регистратор		ФГИС ЕГРН
полное наименование должности	подпись	инициалы, фамилия

М.П.

Выписка из Единого государственного реестра недвижимости об объекте недвижимости
Описание местоположения земельного участка

Земельный участок			
(вид объекта недвижимости)			
Лист № ____ Раздела 3.2	Всего листов раздела 3.2 : ____	Всего разделов: ____	Всего листов выписки: ____
11.01.2022.№ 99/2022/442458603			
Кадастровый номер:		47:23:0203003:557	

Сведения о характерных точках границы земельного участка				
Система координат				
Зона №				
Номер точки	Координаты		Описание закрепления на местности	Средняя квадратическая погрешность определения координат характерных точек границ земельного участка, м
	X	Y		
1	2	3	4	5
31	398744.86	2201039.63	Иные способы закрепления границ	0.1
32	398719.44	2201034.52	Иные способы закрепления границ	0.1
33	398694.03	2201029.41	Иные способы закрепления границ	0.1
34	398669.26	2201024.31	Иные способы закрепления границ	0.1
35	398668.45	2201022.27	Иные способы закрепления границ	0.1
36	398673.11	2200984.12	Иные способы закрепления границ	0.1
37	398678.01	2200944.4	Иные способы закрепления границ	0.1
38	398679.54	2200941.8	Иные способы закрепления границ	0.1
39	398682.65	2200940.68	Иные способы закрепления границ	0.1
40	398700.93	2200944.3	Иные способы закрепления границ	0.1
41	398723.3	2200948.72	Иные способы закрепления границ	0.1
42	398745.36	2200953.09	Иные способы закрепления границ	0.1
43	398767.49	2200957.47	Иные способы закрепления границ	0.1
44	398789.11	2200961.76	Иные способы закрепления границ	0.1
45	398811.41	2200966.53	Иные способы закрепления границ	0.1

Государственный регистратор		ФГИС ЕГРН
полное наименование должности	подпись	инициалы, фамилия

М.П.

Выписка из Единого государственного реестра недвижимости об объекте недвижимости
Описание местоположения земельного участка


Земельный участок			
(вид объекта недвижимости)			
Лист № ____ Раздела 3.2	Всего листов раздела 3.2 : ____	Всего разделов: ____	Всего листов выписки: ____
11.01.2022 № 99/2022/442458603			
Кадастровый номер:		47:23:0203003:557	

Сведения о характерных точках границы земельного участка				
Система координат				
Зона №				
Номер точки	Координаты		Описание закрепления на местности	Средняя квадратическая погрешность определения координат характерных точек границ земельного участка, м
	X	Y		
1	2	3	4	5
46	398833.24	2200971.19	Иные способы закрепления границ	0.1
47	398851.7	2200975.14	Иные способы закрепления границ	0.1
48	398854.51	2200977.22	Иные способы закрепления границ	0.1

Государственный регистратор		ФГИС ЕГРН
полное наименование должности	подпись	инициалы, фамилия

М.П.


Выписка из Единого государственного реестра недвижимости об объекте недвижимости
Сведения о частях земельного участка

Земельный участок			
<small>(вид объекта недвижимости)</small>			
Лист № ____ Раздела 4	Всего листов раздела 4 : ____	Всего разделов: ____	Всего листов выписки: ____
11.01.2022 № 99/2022/442458603			
Кадастровый номер:		47:23:0203003:557	
План (чертеж, схема) части земельного участка		Учетный номер части: 47:23:0203003:557/1	
			
Масштаб 1: данные отсутствуют	Условные обозначения:		
Государственный регистратор		ФГИС ЕГРН	
полное наименование должности	подпись	инициалы, фамилия	

М.П.

Выписка из Единого государственного реестра недвижимости об объекте недвижимости
Сведения о частях земельного участка

Земельный участок			
<small>(вид объекта недвижимости)</small>			
Лист № ____ Раздела 4	Всего листов раздела 4 : ____	Всего разделов: ____	Всего листов выписки: ____
11.01.2022.№ 99/2022/442458603			
Кадастровый номер:		47:23:0203003:557	

План (чертеж, схема) части земельного участка		Учетный номер части: 47:23:0203003:557/2	
			
Масштаб 1: данные отсутствуют	Условные обозначения:		

Государственный регистратор		ФГИС ЕГРН
полное наименование должности	подпись	инициалы, фамилия

М.П.

Выписка из Единого государственного реестра недвижимости об объекте недвижимости
Сведения о частях земельного участка

Земельный участок			
<small>(вид объекта недвижимости)</small>			
Лист № ____ Раздела 4.1	Всего листов раздела 4.1 : ____	Всего разделов: ____	Всего листов выписки: ____
11.01.2022 № 99/2022/442458603			
Кадастровый номер:		47:23:0203003:557	

Учетный номер части	Площадь (м ²)	Содержание ограничения в использовании или ограничения права на объект недвижимости или обременения объекта недвижимости
1	2	3
1	19.87	Иные ограничения (обременения) прав
2	3799	Ограничения прав на земельный участок, предусмотренные статьями 56, 56.1 Земельного кодекса Российской Федерации, 47.23.2.277, Водный кодекс Российской Федерации № 74-ФЗ от 03.06.2006

Государственный регистратор		ФГИС ЕГРН
полное наименование должности	подпись	инициалы, фамилия

М.П.

Выписка из Единого государственного реестра недвижимости об объекте недвижимости
Сведения о частях земельного участка

Земельный участок				
<small>(вид объекта недвижимости)</small>				
Лист № ____ Раздела 4.2		Всего листов раздела 4.2: ____		Всего разделов: ____
Всего листов выписки: ____				
11.01.2022.№ 99/2022/442458603				
Кадастровый номер:			47:23:0203003:557	
Сведения о характерных точках границы части (частей) земельного участка				
Учетный номер части: 1				
Система координат: МСК 47 зона 2				
Зона №				
Номер точки	Координаты, м		Описание закрепления на местности	Средняя квадратическая погрешность определения координат характерных точек границы части земельного участка, м
	X	Y		
1	2	3	4	5
49	398929.9	2201048.72	Иные способы закрепления границ	0.1
49	398929.9	2201048.72	Иные способы закрепления границ	0.1
50	398929.71	2201049.33	Иные способы закрепления границ	0.1
51	398928.68	2201050.58	Иные способы закрепления границ	0.1
52	398927.25	2201051.27	Иные способы закрепления границ	0.1
53	398925.64	2201051.29	Иные способы закрепления границ	0.1
54	398924.17	2201050.64	Иные способы закрепления границ	0.1
55	398923.05	2201049.5	Иные способы закрепления границ	0.1
56	398922.39	2201048.04	Иные способы закрепления границ	0.1
57	398922.29	2201047	Иные способы закрепления границ	0.1
Государственный регистратор			ФГИС ЕГРН	
полное наименование должности			подпись	
			инициалы, фамилия	

М.П.

Выписка из Единого государственного реестра недвижимости об объекте недвижимости
Сведения о частях земельного участка

Земельный участок				
<small>(вид объекта недвижимости)</small>				
Лист № ____ Раздела 4.2		Всего листов раздела 4.2 : ____		Всего разделов: ____
Всего листов выписки: ____				
11.01.2022 № 99/2022/442458603				
Кадастровый номер:			47:23:0203003:557	
Сведения о характерных точках границы части (частей) земельного участка				
Учетный номер части: 2				
Система координат: МСК 47 зона 2				
Зона №				
Номер точки	Координаты, м		Описание закрепления на местности	Средняя квадратическая погрешность определения координат характерных точек границы части земельного участка, м
	X	Y		
1	2	3	4	5
1	398860.99	2200972.5	арматура	0.1
2	398856.61	2201012.71	арматура	0.1
3	398858.58	2201013.03	Иные способы закрепления границ	0.1
4	398856.91	2201028.49	Иные способы закрепления границ	0.1
5	398858.09	2201032.52	Иные способы закрепления границ	0.1
6	398903.72	2201042.81	Иные способы закрепления границ	0.1
7	398946.96	2201052.57	Иные способы закрепления границ	0.1
8	398948.73	2201049.9	Иные способы закрепления границ	0.1
9	398949.63	2201057.17	арматура	0.1
10	398854.11	2201035.62	арматура	0.1
11	398851.16	2201070.19	Иные способы закрепления границ	0.1
12	398827.37	2201065.4	Иные способы закрепления границ	0.1
13	398803.57	2201060.62	Иные способы закрепления границ	0.1
14	398779.77	2201055.83	Иные способы закрепления границ	0.1
15	398756.54	2201051.16	Иные способы закрепления границ	0.1
16	398733.83	2201046.59	Иные способы закрепления границ	0.1
Государственный регистратор			ФГИС ЕГРН	
полное наименование должности			подпись	
			инициалы, фамилия	

М.П.

Выписка из Единого государственного реестра недвижимости об объекте недвижимости
Сведения о частях земельного участка

Земельный участок			
<small>(вид объекта недвижимости)</small>			
Лист № ____	Раздела 4.2	Всего листов раздела 4.2: ____	Всего разделов: ____
Всего листов выписки: ____			
11.01.2022 № 99/2022/442458603			
Кадастровый номер:		47:23:0203003:557	

Номер точки	Координаты, м		Описание закрепления на местности	Средняя квадратическая погрешность определения координат характерных точек границы части земельного участка, м
	X	Y		
1	2	3	4	5
17	398710.03	2201041.8	Иные способы закрепления границ	0.1
18	398686.23	2201037.02	Иные способы закрепления границ	0.1
20	398674.65	2200934.44	арматура	0.1
21	398789.54	2200957.25	арматура	0.1
21	398789.54	2200957.25	арматура	0.1
22	398855.56	2200980.56	Иные способы закрепления границ	0.1
23	398851.26	2201019.91	Иные способы закрепления границ	0.1
24	398851.22	2201020.61	Иные способы закрепления границ	0.1
25	398849.65	2201035.08	Иные способы закрепления границ	0.1
26	398847.82	2201056.98	Иные способы закрепления границ	0.1
27	398845.12	2201059.76	Иные способы закрепления границ	0.1
28	398821.1	2201054.96	Иные способы закрепления границ	0.1
29	398795.68	2201049.85	Иные способы закрепления границ	0.1
30	398770.39	2201044.76	Иные способы закрепления границ	0.1
31	398744.86	2201039.63	Иные способы закрепления границ	0.1
32	398719.44	2201034.52	Иные способы закрепления границ	0.1
33	398694.03	2201029.41	Иные способы закрепления границ	0.1
Государственный регистратор				ФГИС ЕГРН
полное наименование должности			подпись	инициалы, фамилия

М.П.

Выписка из Единого государственного реестра недвижимости об объекте недвижимости
Сведения о частях земельного участка

Земельный участок			
<small>(вид объекта недвижимости)</small>			
Лист № ____	Раздела 4.2	Всего листов раздела 4.2: ____	Всего разделов: ____
Всего листов выписки: ____			
11.01.2022 № 99/2022/442458603			
Кадастровый номер:		47:23:0203003:557	

Номер точки	Координаты, м		Описание закрепления на местности	Средняя квадратическая погрешность определения координат характерных точек границы части земельного участка, м
	X	Y		
1	2	3	4	5
34	398669.26	2201024.31	Иные способы закрепления границ	0.1
35	398668.45	2201022.27	Иные способы закрепления границ	0.1
36	398673.11	2200984.12	Иные способы закрепления границ	0.1
37	398678.01	2200944.4	Иные способы закрепления границ	0.1
38	398679.54	2200941.8	Иные способы закрепления границ	0.1
38	398679.54	2200941.8	Иные способы закрепления границ	0.1
39	398682.65	2200940.68	Иные способы закрепления границ	0.1
40	398700.93	2200944.3	Иные способы закрепления границ	0.1
41	398723.3	2200948.72	Иные способы закрепления границ	0.1
42	398745.36	2200953.09	Иные способы закрепления границ	0.1
43	398767.49	2200957.47	Иные способы закрепления границ	0.1
44	398789.11	2200961.76	Иные способы закрепления границ	0.1
45	398811.41	2200966.53	Иные способы закрепления границ	0.1
46	398833.24	2200971.19	Иные способы закрепления границ	0.1
47	398851.7	2200975.14	Иные способы закрепления границ	0.1
48	398854.51	2200977.22	Иные способы закрепления границ	0.1
58	398662.89	2201030.52	данные отсутствуют	данные отсутствуют
Государственный регистратор				ФГИС ЕГРН
полное наименование должности			подпись	инициалы, фамилия

М.П.

Выписка из Единого государственного реестра недвижимости об объекте недвижимости
Сведения о частях земельного участка

Земельный участок			
<small>(вид объекта недвижимости)</small>			
Лист № ____	Раздела 4.2	Всего листов раздела 4.2: ____	Всего разделов: ____
11.01.2022 № 99/2022/442458603		Всего листов выписки: ____	
Кадастровый номер:		47:23:0203003:557	

Номер точки	Координаты, м		Описание закрепления на местности	Средняя квадратическая погрешность определения координат характерных точек границы части земельного участка, м
	X	Y		
1	2	3	4	5
59	398662.88	2201032.32	данные отсутствуют	данные отсутствуют

Государственный регистратор		ФГИС ЕГРН
полное наименование должности	подпись	инициалы, фамилия

М.П.

ФГИС ЕГРН

полное наименование органа регистрации прав

Раздел 1

Выписка из Единого государственного реестра недвижимости об объекте недвижимости

Сведения о характеристиках объекта недвижимости

На основании запроса от 11.01.2022 г., поступившего на рассмотрение 11.01.2022 г., сообщаем, что согласно записям Единого государственного реестра недвижимости:

Земельный участок			
<small>(вид объекта недвижимости)</small>			
Лист № ____ Раздела 1	Всего листов раздела 1 : ____	Всего разделов: ____	Всего листов выписки: ____
11.01.2022 № 99/2022/442435403			
Кадастровый номер:		47:23:0203001:1696	

Номер кадастрового квартала:	47:23:0203001
Дата присвоения кадастрового номера:	11.01.2013
Ранее присвоенный государственный учетный номер:	данные отсутствуют
Адрес:	Ленинградская область, Гатчинский район, п. Мыза-Ивановка, ул. Шоссейная, д. 25 б
Площадь:	928 +/- 42 кв. м
Кадастровая стоимость, руб.:	443092.16
Кадастровые номера расположенных в пределах земельного участка объектов недвижимости:	47:23:0000000:38445, 47:23:0203001:2090
Кадастровые номера объектов недвижимости, из которых образован объект недвижимости:	47:23:0203001:217
Кадастровые номера образованных объектов недвижимости:	данные отсутствуют
Сведения о включении объекта недвижимости в состав предприятия как имущественного комплекса:	

Государственный регистратор		ФГИС ЕГРН
полное наименование должности	подпись	инициалы, фамилия

М.П.

Выписка из Единого государственного реестра недвижимости об объекте недвижимости

Сведения о характеристиках объекта недвижимости

Земельный участок			
(вид объекта недвижимости)			
Лист № ____ Раздела 1	Всего листов раздела 1 : ____	Всего разделов: ____	Всего листов выписки: ____
11.01.2022 № 99/2022/442435403			
Кадастровый номер:		47:23:0203001:1696	

Категория земель:	Земли населённых пунктов
Виды разрешенного использования:	Для ведения личного подсобного хозяйства
Сведения о кадастровом инженере:	Рожнова Татьяна Николаевна №47-11-0106
Сведения о лесах, водных объектах и об иных природных объектах, расположенных в пределах земельного участка:	данные отсутствуют
Сведения о том, что земельный участок полностью или частично расположен в границах зоны с особыми условиями использования территории или территории объекта культурного наследия	данные отсутствуют
Сведения о том, что земельный участок расположен в границах особой экономической зоны, территории опережающего социально-экономического развития, зоны территориального развития в Российской Федерации, игорной зоны:	данные отсутствуют
Сведения о том, что земельный участок расположен в границах особо охраняемой природной территории, охотничьих угодий, лесничеств, лесопарков:	данные отсутствуют
Сведения о результатах проведения государственного земельного надзора:	данные отсутствуют
Сведения о расположении земельного участка в границах территории, в отношении которой утвержден проект межевания территории:	данные отсутствуют

Государственный регистратор		ФГИС ЕГРН
полное наименование должности	подпись	инициалы, фамилия

М.П.

Выписка из Единого государственного реестра недвижимости об объекте недвижимости

Сведения о характеристиках объекта недвижимости

Земельный участок		
(вид объекта недвижимости)		
Лист № ___ Раздела 1	Всего листов раздела 1 : _____	Всего разделов: _____
11.01.2022 № 99/2022/442435403		
Кадастровый номер:		47:23:0203001:1696
Условный номер земельного участка:	данные отсутствуют	
Сведения о принятии акта и (или) заключении договора, предусматривающих предоставление в соответствии с земельным законодательством исполнительным органом государственной власти или органом местного самоуправления находящегося в государственной или муниципальной собственности земельного участка для строительства наемного дома социального использования или наемного дома коммерческого использования:	данные отсутствуют	
Сведения о том, что земельный участок или земельные участки образованы на основании решения об изъятии земельного участка и (или) расположенного на нем объекта недвижимости для государственных или муниципальных нужд:	данные отсутствуют	
Сведения о том, что земельный участок образован из земель или земельного участка, государственная собственность на которые не разграничена:	данные отсутствуют	
Сведения о наличии земельного спора о местоположении границ земельных участков:	данные отсутствуют	
Статус записи об объекте недвижимости:	Сведения об объекте недвижимости имеют статус "актуальные"	
Особые отметки:	Для данного земельного участка обеспечен доступ посредством земельного участка (земельных участков) с кадастровым номером (кадастровыми номерами) Земли общего пользования. Сведения о видах разрешенного использования имеют статус «Актуальные незасвидетельствованные». Право (ограничение права, обременение объекта недвижимости) зарегистрировано на данный объект недвижимости с видами разрешенного использования отсутствует. Сведения необходимые для заполнения раздела 3.1 отсутствуют.	
Получатель выписки:	Лукашов Дмитрий Иванович	
Государственный регистратор		ФГИС ЕГРН
полное наименование должности	подпись	инициалы, фамилия

М.П.

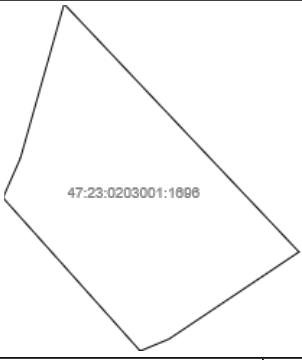
Выписка из Единого государственного реестра недвижимости об объекте недвижимости
Сведения о зарегистрированных правах

Земельный участок		
(вид объекта недвижимости)		
Лист № ____ Раздела 2	Всего листов раздела 2 : ____	Всего разделов: ____
Всего листов выписки: ____		
11.01.2022 № 99/2022/442435403		
Кадастровый номер:		47:23:0203001:1696
1. Правообладатель (правообладатели):	1.1.	Фесенко Александр Михайлович
2. Вид, номер и дата государственной регистрации права:	2.1.	Собственность, № 47-47-17/019/2013-148 от 05.03.2013
3. Ограничение прав и обременение объекта недвижимости:		не зарегистрировано
4. Договоры участия в долевом строительстве:		данные отсутствуют
5. Заявленные в судебном порядке права требования:		данные отсутствуют
6. Сведения о возражении в отношении зарегистрированного права:		данные отсутствуют
7. Сведения о наличии решения об изъятии объекта недвижимости для государственных и муниципальных нужд:		данные отсутствуют
8. Сведения о невозможности государственной регистрации без личного участия правообладателя или его законного представителя:		
9. Правопритязания и сведения о наличии поступивших, но не рассмотренных заявлений о проведении государственной регистрации права (перехода, прекращения права), ограничения права или обременения объекта недвижимости, сделки в отношении объекта недвижимости:		данные отсутствуют
10. Сведения об осуществлении государственной регистрации сделки, права, ограничения права без необходимого в силу закона согласия третьего лица, органа:		данные отсутствуют
11. Сведения о невозможности государственной регистрации перехода, прекращения, ограничения права на земельный участок из земель сельскохозяйственного назначения:		
Государственный регистратор		ФГИС ЕГРН
полное наименование должности	подпись	инициалы, фамилия

М.П.

Выписка из Единого государственного реестра недвижимости об объекте недвижимости
Описание местоположения земельного участка

Земельный участок			
(вид объекта недвижимости)			
Лист № ____ Раздела 3	Всего листов раздела 3 : ____	Всего разделов: ____	Всего листов выписки: ____
11.01.2022 № 99/2022/442435403			
Кадастровый номер:		47:23:0203001:1696	

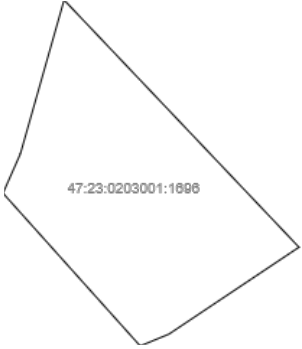
План (чертеж, схема) земельного участка			
			
Масштаб 1: данные отсутствуют	Условные обозначения:		

Государственный регистратор		ФГИС ЕГРН
полное наименование должности	подпись	инициалы, фамилия

М.П.

Выписка из Единого государственного реестра недвижимости об объекте недвижимости
Описание местоположения земельного участка

Земельный участок			
(вид объекта недвижимости)			
Лист № ____ Раздела 3	Всего листов раздела 3 : ____	Всего разделов: ____	Всего листов выписки: ____
11.01.2022 № 99/2022/442435403			
Кадастровый номер:		47:23:0203001:1696	

План (чертеж, схема) земельного участка			
			
Масштаб 1: данные отсутствуют	Условные обозначения:		

Государственный регистратор		ФГИС ЕГРН
полное наименование должности	подпись	инициалы, фамилия

М.П.

Выписка из Единого государственного реестра недвижимости об объекте недвижимости
Описание местоположения земельного участка


Земельный участок			
<small>(вид объекта недвижимости)</small>			
Лист № ___ Раздела 3.2	Всего листов раздела 3.2 : ___	Всего разделов: ___	Всего листов выписки: ___
11.01.2022 № 99/2022/442435403			
Кадастровый номер:		47:23:0203001:1696	

Сведения о характерных точках границы земельного участка				
Система координат				
Зона №				
Номер точки	Координаты		Описание закрепления на местности	Средняя квадратическая погрешность определения координат характерных точек границ земельного участка, м
	X	Y		
1	2	3	4	5
1	399722.14	2200586.9	данные отсутствуют	данные отсутствуют
2	399727.56	2200589.29	данные отсутствуют	данные отсутствуют
3	399748.72	2200595.29	данные отсутствуют	данные отсутствуют
4	399714.71	2200627.54	данные отсутствуют	данные отсутствуют
5	399702.75	2200609.68	данные отсутствуют	данные отсутствуют
6	399701.12	2200605.74	данные отсутствуют	данные отсутствуют

Государственный регистратор		ФГИС ЕГРН
полное наименование должности	подпись	инициалы, фамилия

М.П.

Выписка из Единого государственного реестра недвижимости об объекте недвижимости
Сведения о частях земельного участка

Земельный участок			
(вид объекта недвижимости)			
Лист № ____ Раздела 4	Всего листов раздела 4 : ____	Всего разделов: ____	Всего листов выписки: ____
11.01.2022 № 99/2022/442435403			
Кадастровый номер:		47:23:0203001:1696	
План (чертеж, схема) части земельного участка		Учетный номер части: 47:23:0203001:1696/1	
			
Масштаб 1: данные отсутствуют	Условные обозначения:		
Государственный регистратор		ФГИС ЕГРН	
полное наименование должности	подпись	инициалы, фамилия	

М.П.

Выписка из Единого государственного реестра недвижимости об объекте недвижимости
Сведения о частях земельного участка

Земельный участок			
<small>(вид объекта недвижимости)</small>			
Лист № ____ Раздела 4	Всего листов раздела 4 : ____	Всего разделов: ____	Всего листов выписки: ____
11.01.2022 № 99/2022/442435403			
Кадастровый номер:		47:23:0203001:1696	

План (чертеж, схема) части земельного участка	Учетный номер части: 47:23:0203001:1696/2
	
Масштаб 1: данные отсутствуют	Условные обозначения:

Государственный регистратор		ФГИС ЕГРН
полное наименование должности	подпись	инициалы, фамилия

М.П.

Выписка из Единого государственного реестра недвижимости об объекте недвижимости
Сведения о частях земельного участка

Земельный участок			
<small>(вид объекта недвижимости)</small>			
Лист № ____ Раздела 4	Всего листов раздела 4 : ____	Всего разделов: ____	Всего листов выписки: ____
11.01.2022 № 99/2022/442435403			
Кадастровый номер:		47:23:0203001:1696	

План (чертеж, схема) части земельного участка	Учетный номер части: 47:23:0203001:1696/3
	
Масштаб 1: данные отсутствуют	Условные обозначения:

Государственный регистратор		ФГИС ЕГРН
полное наименование должности	подпись	инициалы, фамилия

М.П.

Выписка из Единого государственного реестра недвижимости об объекте недвижимости
Сведения о частях земельного участка

Земельный участок			
<small>(вид объекта недвижимости)</small>			
Лист № ____ Раздела 4	Всего листов раздела 4 : ____	Всего разделов: ____	Всего листов выписки: ____
11.01.2022 № 99/2022/442435403			
Кадастровый номер:		47:23:0203001:1696	

План (чертеж, схема) части земельного участка	Учетный номер части: 47:23:0203001:1696/4
	
Масштаб 1: данные отсутствуют	Условные обозначения:

Государственный регистратор		ФГИС ЕГРН
полное наименование должности	подпись	инициалы, фамилия

М.П.

Выписка из Единого государственного реестра недвижимости об объекте недвижимости
Сведения о частях земельного участка

Земельный участок			
<small>(вид объекта недвижимости)</small>			
Лист № ____ Раздела 4	Всего листов раздела 4 : ____	Всего разделов: ____	Всего листов выписки: ____
11.01.2022 № 99/2022/442435403			
Кадастровый номер:		47:23:0203001:1696	

План (чертеж, схема) части земельного участка		Учетный номер части: 47:23:0203001:1696/5	
			
Масштаб 1: данные отсутствуют	Условные обозначения:		

Государственный регистратор		ФГИС ЕГРН
полное наименование должности	подпись	инициалы, фамилия

М.П.

Выписка из Единого государственного реестра недвижимости об объекте недвижимости
Сведения о частях земельного участка

Земельный участок			
<small>(вид объекта недвижимости)</small>			
Лист № ____ Раздела 4.1	Всего листов раздела 4.1 : ____	Всего разделов: ____	Всего листов выписки: ____
11.01.2022 № 99/2022/442435403			
Кадастровый номер:		47:23:0203001:1696	

Учетный номер части	Площадь (м ²)	Содержание ограничения в использовании или ограничения права на объект недвижимости или обременения объекта недвижимости
1	2	3
1	88	Временные. Дата истечения срока действия временного характера - 12.01.2018
2	14	Временные. Дата истечения срока действия временного характера - 12.01.2018
3	29	Временные. Дата истечения срока действия временного характера - 12.01.2018
4	21	Временные. Дата истечения срока действия временного характера - 12.01.2018
5	706	Ограничения прав на земельный участок, предусмотренные статьями 56, 56.1 Земельного кодекса Российской Федерации, Водный кодекс Российской Федерации № 74-ФЗ от 03.06.2006, срок действия: 11.11.2019

Государственный регистратор		ФГИС ЕГРН
полное наименование должности	подпись	инициалы, фамилия

М.П.

Выписка из Единого государственного реестра недвижимости об объекте недвижимости
Сведения о частях земельного участка

Земельный участок				
<small>(вид объекта недвижимости)</small>				
Лист № ____ Раздела 4.2		Всего листов раздела 4.2 : ____		Всего разделов: ____
Всего листов выписки: ____		11.01.2022 № 99/2022/442435403		
Кадастровый номер:			47:23:0203001:1696	
Сведения о характерных точках границы части (частей) земельного участка				
Учетный номер части: 1				
Система координат: Местная 167				
Зона №				
Номер точки	Координаты, м		Описание закрепления на местности	Средняя квадратическая погрешность определения координат характерных точек границы части земельного участка, м
	X	Y		
1	2	3	4	5
7	399711.1	2200602.24	данные отсутствуют	данные отсутствуют
7	399711.1	2200602.24	данные отсутствуют	данные отсутствуют
8	399718.65	2200609.32	данные отсутствуют	данные отсутствуют
9	399715.19	2200613.03	данные отсутствуют	данные отсутствуют
10	399712.82	2200615.55	данные отсутствуют	данные отсутствуют
11	399705.29	2200608.5	данные отсутствуют	данные отсутствуют
Государственный регистратор			ФГИС ЕГРН	
полное наименование должности			подпись	
			инициалы, фамилия	

М.П.

Выписка из Единого государственного реестра недвижимости об объекте недвижимости
Сведения о частях земельного участка

Земельный участок				
<small>(вид объекта недвижимости)</small>				
Лист № ____ Раздела 4.2		Всего листов раздела 4.2 : ____		Всего разделов: ____
Всего листов выписки: ____				
11.01.2022.№ 99/2022/442435403				
Кадастровый номер:			47:23:0203001:1696	
Сведения о характерных точках границы части (частей) земельного участка				
Учетный номер части: 2				
Система координат: Местная 167				
Зона №				
Номер точки	Координаты, м		Описание закрепления на местности	Средняя квадратическая погрешность определения координат характерных точек границы части земельного участка, м
	X	Y		
1	2	3	4	5
9	399715.19	2200613.03	данные отсутствуют	данные отсутствуют
9	399715.19	2200613.03	данные отсутствуют	данные отсутствуют
10	399712.82	2200615.55	данные отсутствуют	данные отсутствуют
12	399718.1	2200616.01	данные отсутствуют	данные отсутствуют
13	399715.74	2200618.53	данные отсутствуют	данные отсутствуют
Государственный регистратор			ФГИС ЕГРН	
полное наименование должности			подпись	
			инициалы, фамилия	

М.П.

Выписка из Единого государственного реестра недвижимости об объекте недвижимости
Сведения о частях земельного участка

Земельный участок				
<small>(вид объекта недвижимости)</small>				
Лист № ____ Раздела 4.2		Всего листов раздела 4.2 : ____		Всего разделов: ____
Всего листов выписки: ____				
11.01.2022.№ 99/2022/442435403				
Кадастровый номер:			47:23:0203001:1696	
Сведения о характерных точках границы части (частей) земельного участка				
Учетный номер части: 3				
Система координат: Местная 167				
Зона №				
Номер точки	Координаты, м		Описание закрепления на местности	Средняя квадратическая погрешность определения координат характерных точек границы части земельного участка, м
	X	Y		
1	2	3	4	5
14	399734.27	2200597.81	данные отсутствуют	данные отсутствуют
14	399734.27	2200597.81	данные отсутствуют	данные отсутствуют
15	399736.46	2200594.93	данные отсутствуют	данные отсутствуют
16	399742.7	2200600.47	данные отсутствуют	данные отсутствуют
17	399740.38	2200603.16	данные отсутствуют	данные отсутствуют
Государственный регистратор			ФГИС ЕГРН	
полное наименование должности			подпись	
			инициалы, фамилия	

М.П.

Выписка из Единого государственного реестра недвижимости об объекте недвижимости
Сведения о частях земельного участка

Земельный участок				
<small>(вид объекта недвижимости)</small>				
Лист № ____ Раздела 4.2		Всего листов раздела 4.2 : ____		Всего разделов: ____
Всего листов выписки: ____				
11.01.2022.№ 99/2022/442435403				
Кадастровый номер:			47:23:0203001:1696	
Сведения о характерных точках границы части (частей) земельного участка				
Учетный номер части: 4				
Система координат: Местная 167				
Зона №				
Номер точки	Координаты, м		Описание закрепления на местности	Средняя квадратическая погрешность определения координат характерных точек границы части земельного участка, м
	X	Y		
1	2	3	4	5
18	399735.01	2200593.53	данные отсутствуют	данные отсутствуют
18	399735.01	2200593.53	данные отсутствуют	данные отсутствуют
19	399733.71	2200596.75	данные отсутствуют	данные отсутствуют
20	399728.15	2200594.51	данные отсутствуют	данные отсутствуют
21	399729.44	2200591.28	данные отсутствуют	данные отсутствуют
Государственный регистратор			ФГИС ЕГРН	
полное наименование должности			подпись	
			инициалы, фамилия	

М.П.

Выписка из Единого государственного реестра недвижимости об объекте недвижимости
Сведения о частях земельного участка

Земельный участок				
<small>(вид объекта недвижимости)</small>				
Лист № ____ Раздела 4.2		Всего листов раздела 4.2 : ____		Всего разделов: ____
Всего листов выписки: ____				
11.01.2022.№ 99/2022/442435403				
Кадастровый номер:			47:23:0203001:1696	
Сведения о характерных точках границы части (частей) земельного участка				
Учетный номер части: 5				
Система координат: Местная 167				
Зона №				
Номер точки	Координаты, м		Описание закрепления на местности	Средняя квадратическая погрешность определения координат характерных точек границы части земельного участка, м
	X	Y		
1	2	3	4	5
3	399748.72	2200595.29	данные отсутствуют	данные отсутствуют
4	399714.71	2200627.54	данные отсутствуют	данные отсутствуют
22	399729.61	2200589.87	данные отсутствуют	данные отсутствуют
22	399729.61	2200589.87	данные отсутствуют	данные отсутствуют
23	399706.28	2200614.96	данные отсутствуют	данные отсутствуют
24	399715.75	2200600.19	данные отсутствуют	данные отсутствуют
Государственный регистратор			ФГИС ЕГРН	
полное наименование должности			подпись	
			инициалы, фамилия	

М.П.

ФГИС ЕГРН

полное наименование органа регистрации прав

Раздел 1

Выписка из Единого государственного реестра недвижимости об объекте недвижимости

Сведения о характеристиках объекта недвижимости

На основании запроса от 11.01.2022 г., поступившего на рассмотрение 11.01.2022 г., сообщаем, что согласно записям Единого государственного реестра недвижимости:

Земельный участок			
(вид объекта недвижимости)			
Лист № ____ Раздела 1	Всего листов раздела 1 : ____	Всего разделов: ____	Всего листов выписки: ____
11.01.2022 № 99/2022/442463885			
Кадастровый номер:		47:23:0203001:1744	

Номер кадастрового квартала:	47:23:0203001
Дата присвоения кадастрового номера:	08.04.2015
Ранее присвоенный государственный учетный номер:	данные отсутствуют
Адрес:	Ленинградская область, Гатчинский муниципальный район, п. Мыза-Ивановка, ул. Речная
Площадь:	3103 +/- 19 кв. м
Кадастровая стоимость, руб.:	8163434.46
Кадастровые номера расположенных в пределах земельного участка объектов недвижимости:	47:23:0203001:1755
Кадастровые номера объектов недвижимости, из которых образован объект недвижимости:	данные отсутствуют
Кадастровые номера образованных объектов недвижимости:	данные отсутствуют
Сведения о включении объекта недвижимости в состав предприятия как имущественного комплекса:	

Государственный регистратор		ФГИС ЕГРН
полное наименование должности	подпись	инициалы, фамилия

М.П.

Выписка из Единого государственного реестра недвижимости об объекте недвижимости

Сведения о характеристиках объекта недвижимости

Земельный участок			
(вид объекта недвижимости)			
Лист № ___ Раздела 1	Всего листов раздела 1 : _____	Всего разделов: _____	Всего листов выписки: _____
11.01.2022 № 99/2022/442463885			
Кадастровый номер:		47:23:0203001:1744	
Категория земель:	Земли населённых пунктов		
Виды разрешенного использования:	Для размещения автомобильных дорог и их конструктивных элементов		
Сведения о кадастровом инженере:	Александрова Анна Николаевна №78-11-0408		
Сведения о лесах, водных объектах и об иных природных объектах, расположенных в пределах земельного участка:	данные отсутствуют		
Сведения о том, что земельный участок полностью или частично расположен в границах зоны с особыми условиями использования территории или территории объекта культурного наследия	данные отсутствуют		
Сведения о том, что земельный участок расположен в границах особой экономической зоны, территории опережающего социально-экономического развития, зоны территориального развития в Российской Федерации, игорной зоны:	данные отсутствуют		
Сведения о том, что земельный участок расположен в границах особо охраняемой природной территории, охотничьих угодий, лесничеств, лесопарков:	данные отсутствуют		
Сведения о результатах проведения государственного земельного надзора:	данные отсутствуют		
Сведения о расположении земельного участка в границах территории, в отношении которой утвержден проект межевания территории:	данные отсутствуют		
Государственный регистратор		ФГИС ЕГРН	
полное наименование должности		подпись	инициалы, фамилия

М.П.

Выписка из Единого государственного реестра недвижимости об объекте недвижимости

Сведения о характеристиках объекта недвижимости

Земельный участок		
(вид объекта недвижимости)		
Лист № ____ Раздела 1	Всего листов раздела 1 : ____	Всего разделов: ____
Всего листов выписки: ____		
И.01.2022.№ 99/2022/442463885		
Кадастровый номер:		47:23:0203001:1744
Условный номер земельного участка:	данные отсутствуют	
Сведения о принятии акта и (или) заключении договора, предусматривающих предоставление в соответствии с земельным законодательством исполнительным органом государственной власти или органом местного самоуправления находящегося в государственной или муниципальной собственности земельного участка для строительства наемного дома социального использования или наемного дома коммерческого использования:	данные отсутствуют	
Сведения о том, что земельный участок или земельные участки образованы на основании решения об изъятии земельного участка и (или) расположенного на нем объекта недвижимости для государственных или муниципальных нужд:	данные отсутствуют	
Сведения о том, что земельный участок образован из земель или земельного участка, государственная собственность на которые не разграничена:	данные отсутствуют	
Сведения о наличии земельного спора о местоположении границ земельных участков:	данные отсутствуют	
Статус записи об объекте недвижимости:	Сведения об объекте недвижимости имеют статус "актуальные"	
Особые отметки:	Сведения о видах разрешенного использования имеют статус «Актуальные незасвидетельствованные». Право (ограничение права, обременение объекта недвижимости) зарегистрировано на данный объект недвижимости с видами разрешенного использования отсутствует. Сведения необходимые для заполнения раздела 3.1 отсутствуют.	
Получатель выписки:	Лукашов Дмитрий Иванович	
Государственный регистратор		ФГИС ЕГРН
полное наименование должности	подпись	инициалы, фамилия

М.П.


Выписка из Единого государственного реестра недвижимости об объекте недвижимости
Сведения о зарегистрированных правах

Земельный участок		(вид объекта недвижимости)	
Лист № ____ Раздела 2	Всего листов раздела 2: ____	Всего разделов: ____	Всего листов выписки: ____
11.01.2022 № 99/2022/442463885			
Кадастровый номер:		47:23:0203001:1744	
1.	Правообладатель (правообладатели):	1.1.	Муниципальное образование Пудостьское сельское поселение Гатчинского муниципального района Ленинградской области
2.	Вид, номер и дата государственной регистрации права:	2.1.	Собственность, № 47-47/017-47/017/006/2016-3276/1 от 17.08.2016
3.	Ограничение прав и обременение объекта недвижимости:	не зарегистрировано	
4.	Договоры участия в долевом строительстве:	данные отсутствуют	
5.	Заявленные в судебном порядке права требования:	данные отсутствуют	
6.	Сведения о возражении в отношении зарегистрированного права:	данные отсутствуют	
7.	Сведения о наличии решения об изъятии объекта недвижимости для государственных и муниципальных нужд:	данные отсутствуют	
8.	Сведения о невозможности государственной регистрации без личного участия правообладателя или его законного представителя:		
9.	Правопритязания и сведения о наличии поступивших, но не рассмотренных заявлений о проведении государственной регистрации права (перехода, прекращения права), ограничения права или обременения объекта недвижимости, сделки в отношении объекта недвижимости:	данные отсутствуют	
10.	Сведения об осуществлении государственной регистрации сделки, права, ограничения права без необходимого в силу закона согласия третьего лица, органа:	данные отсутствуют	
11.	Сведения о невозможности государственной регистрации перехода, прекращения, ограничения права на земельный участок из земель сельскохозяйственного назначения:		
Государственный регистратор		ФГИС ЕГРН	
полное наименование должности		подпись	
		инициалы, фамилия	

М.П.

Выписка из Единого государственного реестра недвижимости об объекте недвижимости
Описание местоположения земельного участка

Земельный участок			
(вид объекта недвижимости)			
Лист № ____ Раздела 3	Всего листов раздела 3 : ____	Всего разделов: ____	Всего листов выписки: ____
11.01.2022 № 99/2022/442463885			
Кадастровый номер:		47:23:0203001:1744	

План (чертеж, схема) земельного участка			
			
Масштаб 1: данные отсутствуют	Условные обозначения:		

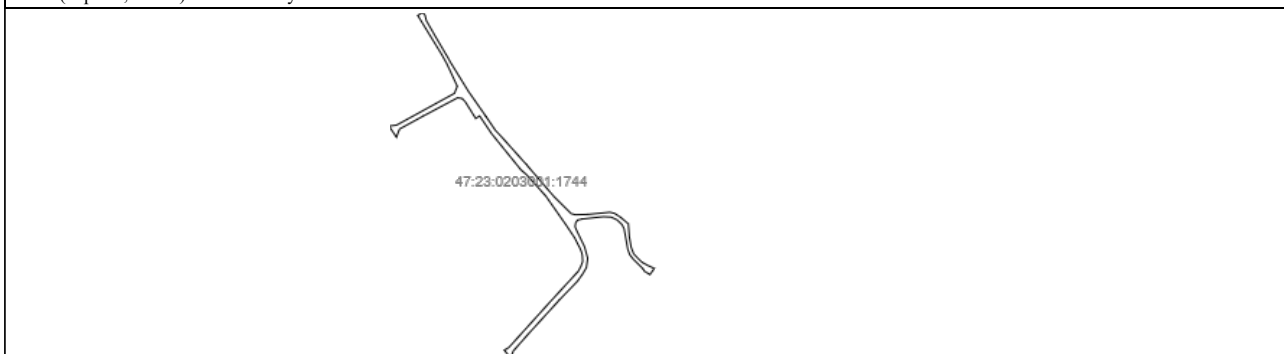
Государственный регистратор		ФГИС ЕГРН
полное наименование должности	подпись	инициалы, фамилия

М.П.

Выписка из Единого государственного реестра недвижимости об объекте недвижимости
Описание местоположения земельного участка

Земельный участок			
(вид объекта недвижимости)			
Лист № ____ Раздела 3	Всего листов раздела 3 : ____	Всего разделов: ____	Всего листов выписки: ____
11.01.2022 № 99/2022/442463885			
Кадастровый номер:		47:23:0203001:1744	

План (чертеж, схема) земельного участка



Масштаб 1: данные отсутствуют	Условные обозначения:		
-------------------------------	-----------------------	--	--

Государственный регистратор		ФГИС ЕГРН
полное наименование должности	подпись	инициалы, фамилия

М.П.

Выписка из Единого государственного реестра недвижимости об объекте недвижимости
Описание местоположения земельного участка

Земельный участок			
(вид объекта недвижимости)			
Лист № ___ Раздела 3.2	Всего листов раздела 3.2 : ___	Всего разделов: ___	Всего листов выписки: ___
11.01.2022 № 99/2022/442463885			
Кадастровый номер:		47:23:0203001:1744	

Сведения о характерных точках границы земельного участка				
Система координат				
Зона №				
Номер точки	Координаты		Описание закрепления на местности	Средняя квадратическая погрешность определения координат характерных точек границ земельного участка, м
	X	Y		
1	2	3	4	5
1	400233.77	2200675.97	данные отсутствуют	данные отсутствуют
2	400234.69	2200683.11	данные отсутствуют	данные отсутствуют
3	400264.62	2200737.51	данные отсутствуют	данные отсутствуют
4	400271.31	2200740.15	данные отсутствуют	данные отсутствуют
5	400292.64	2200730.24	данные отсутствуют	данные отсутствуют
6	400301.74	2200725.19	данные отсутствуют	данные отсутствуют
7	400316.43	2200716.17	данные отсутствуют	данные отсутствуют
8	400337.78	2200703.12	данные отсутствуют	данные отсутствуют
9	400341.22	2200707.54	данные отсутствуют	данные отсутствуют
10	400337.94	2200709.93	данные отсутствуют	данные отсутствуют
11	400333.12	2200711.05	данные отсутствуют	данные отсутствуют
12	400317.15	2200720.21	данные отсутствуют	данные отсутствуют
13	400297.48	2200731.8	данные отсутствуют	данные отсутствуют
14	400294.36	2200733.44	данные отсутствуют	данные отсутствуют
15	400266.41	2200750.68	данные отсутствуют	данные отсутствуют

Государственный регистратор		ФГИС ЕГРН
полное наименование должности	подпись	инициалы, фамилия

М.П.

Выписка из Единого государственного реестра недвижимости об объекте недвижимости
Описание местоположения земельного участка

Земельный участок			
(вид объекта недвижимости)			
Лист № ____ Раздела 3.2	Всего листов раздела 3.2 : ____	Всего разделов: ____	Всего листов выписки: ____
11.01.2022.№ 99/2022/442463885			
Кадастровый номер:		47:23:0203001:1744	

Сведения о характерных точках границы земельного участка				
Система координат				
Зона №				
Номер точки	Координаты		Описание закрепления на местности	Средняя квадратическая погрешность определения координат характерных точек границ земельного участка, м
	X	Y		
1	2	3	4	5
16	400242.86	2200767.12	данные отсутствуют	данные отсутствуют
17	400230	2200775.82	данные отсутствуют	данные отсутствуют
18	400221.66	2200783.56	данные отсутствуют	данные отсутствуют
19	400197.54	2200805.13	данные отсутствуют	данные отсутствуют
20	400167.38	2200831.05	данные отсутствуют	данные отсутствуют
21	400151.37	2200847.16	данные отсутствуют	данные отсутствуют
22	400150.3	2200850.98	данные отсутствуют	данные отсутствуют
23	400150.62	2200862.74	данные отсутствуют	данные отсутствуют
24	400152.64	2200883.61	данные отсутствуют	данные отсутствуют
25	400151.59	2200887.98	данные отсутствуют	данные отсутствуют
26	400147.89	2200893.65	данные отсутствуют	данные отсутствуют
27	400141.72	2200900.94	данные отсутствуют	данные отсутствуют
28	400130.08	2200901.78	данные отсутствуют	данные отсутствуют
29	400119.68	2200903.56	данные отсутствуют	данные отсутствуют
30	400113.59	2200905.9	данные отсутствуют	данные отсутствуют

Государственный регистратор		ФГИС ЕГРН
полное наименование должности	подпись	инициалы, фамилия

М.П.

Выписка из Единого государственного реестра недвижимости об объекте недвижимости
Описание местоположения земельного участка

Земельный участок			
(вид объекта недвижимости)			
Лист № ____ Раздела 3.2	Всего листов раздела 3.2 : ____	Всего разделов: ____	Всего листов выписки: ____
11.01.2022 № 99/2022/442463885			
Кадастровый номер:		47:23:0203001:1744	

Сведения о характерных точках границы земельного участка				
Система координат				
Зона №				
Номер точки	Координаты		Описание закрепления на местности	Средняя квадратическая погрешность определения координат характерных точек границ земельного участка, м
	X	Y		
1	2	3	4	5
31	400108.89	2200910.28	данные отсутствуют	данные отсутствуют
32	400105.38	2200914.01	данные отсутствуют	данные отсутствуют
33	400102.63	2200919.1	данные отсутствуют	данные отсутствуют
34	400099.71	2200925.3	данные отсутствуют	данные отсутствуют
35	400093.91	2200921.21	данные отсутствуют	данные отсутствуют
36	400097.28	2200915.85	данные отсутствуют	данные отсутствуют
37	400099.24	2200914.91	данные отсутствуют	данные отсутствуют
38	400108.56	2200905.46	данные отсутствуют	данные отсутствуют
39	400112.67	2200902.25	данные отсутствуют	данные отсутствуют
40	400117.75	2200900.4	данные отсутствуют	данные отсутствуют
41	400137.16	2200896.94	данные отсутствуют	данные отсутствуют
42	400141	2200894.99	данные отсутствуют	данные отсутствуют
43	400145.45	2200890.31	данные отсутствуют	данные отсутствуют
44	400148.11	2200884.74	данные отсутствуют	данные отсутствуют
45	400148.45	2200877.76	данные отсутствуют	данные отсутствуют

Государственный регистратор		ФГИС ЕГРН
полное наименование должности	подпись	инициалы, фамилия

М.П.

Выписка из Единого государственного реестра недвижимости об объекте недвижимости
Описание местоположения земельного участка

Земельный участок			
(вид объекта недвижимости)			
Лист № ____ Раздела 3.2	Всего листов раздела 3.2 : ____	Всего разделов: ____	Всего листов выписки: ____
11.01.2022 № 99/2022/442463885			
Кадастровый номер:		47:23:0203001:1744	

Сведения о характерных точках границы земельного участка				
Система координат				
Зона №				
Номер точки	Координаты		Описание закрепления на местности	Средняя квадратическая погрешность определения координат характерных точек границ земельного участка, м
	X	Y		
1	2	3	4	5
46	400148.25	2200875.12	данные отсутствуют	данные отсутствуют
47	400146.22	2200857.22	данные отсутствуют	данные отсутствуют
48	400145.28	2200853.32	данные отсутствуют	данные отсутствуют
49	400142.98	2200851.49	данные отсутствуют	данные отсутствуют
50	400139.15	2200850.87	данные отсутствуют	данные отсутствуют
51	400136.16	2200852.03	данные отсутствуют	данные отсутствуют
52	400120.13	2200859.77	данные отсутствуют	данные отсутствуют
53	400109.31	2200862.74	данные отсутствуют	данные отсутствуют
54	400100.4	2200861.46	данные отсутствуют	данные отсутствуют
55	400094.56	2200858.01	данные отсутствуют	данные отсутствуют
56	400087.72	2200853.12	данные отсутствуют	данные отсутствуют
57	400069.59	2200835.69	данные отсутствуют	данные отсутствуют
58	400038.01	2200806.93	данные отсутствуют	данные отсутствуют
59	400022.08	2200792.88	данные отсутствуют	данные отсутствуют
60	400015.41	2200790.2	данные отсутствуют	данные отсутствуют

Государственный регистратор		ФГИС ЕГРН
полное наименование должности	подпись	инициалы, фамилия

М.П.

Выписка из Единого государственного реестра недвижимости об объекте недвижимости
Описание местоположения земельного участка

Земельный участок			
(вид объекта недвижимости)			
Лист № ____ Раздела 3.2	Всего листов раздела 3.2 : ____	Всего разделов: ____	Всего листов выписки: ____
11.01.2022 № 99/2022/442463885			
Кадастровый номер:		47:23:0203001:1744	

Сведения о характерных точках границы земельного участка				
Система координат				
Зона №				
Номер точки	Координаты		Описание закрепления на местности	Средняя квадратическая погрешность определения координат характерных точек границ земельного участка, м
	X	Y		
1	2	3	4	5
61	400022.75	2200784.41	данные отсутствуют	данные отсутствуют
62	400025.36	2200788.68	данные отсутствуют	данные отсутствуют
63	400068.66	2200827.76	данные отсутствуют	данные отсутствуют
64	400097.16	2200853.94	данные отсутствуют	данные отсутствуют
65	400102.01	2200856.44	данные отсутствуют	данные отсутствуют
66	400106.3	2200857.99	данные отсутствуют	данные отсутствуют
67	400111.92	2200857.67	данные отсутствуют	данные отсутствуют
68	400114.83	2200857.07	данные отсутствуют	данные отсутствуют
69	400118.73	2200855.48	данные отсутствуют	данные отсутствуют
70	400123.34	2200853.1	данные отсутствуют	данные отсутствуют
71	400128.32	2200850.61	данные отсутствуют	данные отсутствуют
72	400140.66	2200842.38	данные отсутствуют	данные отсутствуют
73	400167.87	2200823.37	данные отсутствуют	данные отсутствуют
74	400188.21	2200805.03	данные отсутствуют	данные отсутствуют
75	400192.57	2200799.99	данные отсутствуют	данные отсутствуют

Государственный регистратор		ФГИС ЕГРН
полное наименование должности	подпись	инициалы, фамилия

М.П.

Выписка из Единого государственного реестра недвижимости об объекте недвижимости
Описание местоположения земельного участка

Земельный участок			
(вид объекта недвижимости)			
Лист № ____ Раздела 3.2	Всего листов раздела 3.2 : ____	Всего разделов: ____	Всего листов выписки: ____
11.01.2022 № 99/2022/442463885			
Кадастровый номер:		47:23:0203001:1744	

Сведения о характерных точках границы земельного участка				
Система координат				
Зона №				
Номер точки	Координаты		Описание закрепления на местности	Средняя квадратическая погрешность определения координат характерных точек границ земельного участка, м
	X	Y		
1	2	3	4	5
76	400226.69	2200772.37	данные отсутствуют	данные отсутствуют
77	400243.32	2200761.16	данные отсутствуют	данные отсутствуют
78	400240.98	2200757.44	данные отсутствуют	данные отсутствуют
79	400256.41	2200747.82	данные отсутствуют	данные отсутствуют
80	400259.73	2200744.88	данные отсутствуют	данные отсутствуют
81	400260.46	2200740.47	данные отсутствуют	данные отсутствуют
82	400243.23	2200708.17	данные отсутствуют	данные отсутствуют
83	400231.04	2200685.96	данные отсутствуют	данные отсутствуют
84	400228.54	2200684.95	данные отсутствуют	данные отсутствуют
85	400223.4	2200682.95	данные отсутствуют	данные отсутствуют

Государственный регистратор		ФГИС ЕГРН
полное наименование должности	подпись	инициалы, фамилия

М.П.

Выписка из Единого государственного реестра недвижимости об объекте недвижимости
Сведения о частях земельного участка

Земельный участок			
(вид объекта недвижимости)			
Лист № ____ Раздела 4	Всего листов раздела 4 : ____	Всего разделов: ____	Всего листов выписки: ____
11.01.2022 № 99/2022/442463885			
Кадастровый номер:		47:23:0203001:1744	

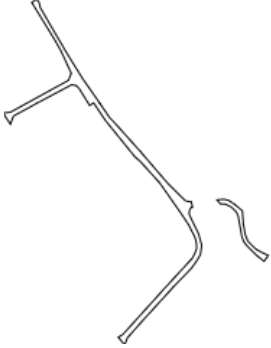
План (чертеж, схема) части земельного участка	Учетный номер части: 47:23:0203001:1744/1
 <p>47:23:0203001:1744/1</p>	
Масштаб 1: данные отсутствуют	Условные обозначения:

Государственный регистратор		ФГИС ЕГРН
полное наименование должности	подпись	инициалы, фамилия

М.П.

Выписка из Единого государственного реестра недвижимости об объекте недвижимости
Сведения о частях земельного участка

Земельный участок			
(вид объекта недвижимости)			
Лист № ____ Раздела 4	Всего листов раздела 4 : ____	Всего разделов: ____	Всего листов выписки: ____
11.01.2022.№ 99/2022/442463885			
Кадастровый номер:		47:23:0203001:1744	

План (чертеж, схема) части земельного участка		Учетный номер части: 47:23:0203001:1744/2	
			
Масштаб 1: данные отсутствуют	Условные обозначения:		

Государственный регистратор		ФГИС ЕГРН
полное наименование должности	подпись	инициалы, фамилия

М.П.

Выписка из Единого государственного реестра недвижимости об объекте недвижимости
Сведения о частях земельного участка

Земельный участок			
<small>(вид объекта недвижимости)</small>			
Лист № ____ Раздела 4.1	Всего листов раздела 4.1 : ____	Всего разделов: ____	Всего листов выписки: ____
11.01.2022 № 99/2022/442463885			
Кадастровый номер:		47:23:0203001:1744	

Учетный номер части	Площадь (м ²)	Содержание ограничения в использовании или ограничения права на объект недвижимости или обременения объекта недвижимости
1	2	3
1	103	Ограничения прав на земельный участок, предусмотренные статьями 56, 56.1 Земельного кодекса Российской Федерации, Водный кодекс Российской Федерации № 74-ФЗ от 03.06.2006, срок действия: 08.11.2019
2	3000	Ограничения прав на земельный участок, предусмотренные статьями 56, 56.1 Земельного кодекса Российской Федерации, Водный кодекс Российской Федерации № 74-ФЗ от 03.06.2006, срок действия: 11.11.2019

Государственный регистратор		ФГИС ЕГРН
полное наименование должности	подпись	инициалы, фамилия

М.П.

Выписка из Единого государственного реестра недвижимости об объекте недвижимости
Сведения о частях земельного участка

Земельный участок				
<small>(вид объекта недвижимости)</small>				
Лист № ____ Раздела 4.2		Всего листов раздела 4.2 : ____		Всего разделов: ____
Всего листов выписки: ____				
11.01.2022 № 99/2022/442463885				
Кадастровый номер:			47:23:0203001:1744	
Сведения о характерных точках границы части (частей) земельного участка				
Учетный номер части: 1				
Система координат: Местная 167				
Зона №				
Номер точки	Координаты, м		Описание закрепления на местности	Средняя квадратическая погрешность определения координат характерных точек границы части земельного участка, м
	X	Y		
1	2	3	4	5
23	400150.62	2200862.74	данные отсутствуют	данные отсутствуют
23	400150.62	2200862.74	данные отсутствуют	данные отсутствуют
35	400093.91	2200921.21	данные отсутствуют	данные отсутствуют
36	400097.28	2200915.85	данные отсутствуют	данные отсутствуют
37	400099.24	2200914.91	данные отсутствуют	данные отсутствуют
45	400148.45	2200877.76	данные отсутствуют	данные отсутствуют
46	400148.25	2200875.12	данные отсутствуют	данные отсутствуют
47	400146.22	2200857.22	данные отсутствуют	данные отсутствуют
86	400152.02	2200877.16	данные отсутствуют	данные отсутствуют
87	400148.34	2200880.07	данные отсутствуют	данные отсутствуют
88	400145.49	2200854.18	данные отсутствуют	данные отсутствуют
89	400145.66	2200854.1	данные отсутствуют	данные отсутствуют
90	400150.35	2200852.91	данные отсутствуют	данные отсутствуют
91	400099.63	2200914.52	данные отсутствуют	данные отсутствуют
91	400099.63	2200914.52	данные отсутствуют	данные отсутствуют
92	400099.5	2200914.7	данные отсутствуют	данные отсутствуют
Государственный регистратор			ФГИС ЕГРН	
полное наименование должности			подпись	
			инициалы, фамилия	

М.П.

Выписка из Единого государственного реестра недвижимости об объекте недвижимости
Сведения о частях земельного участка

Земельный участок			
<small>(вид объекта недвижимости)</small>			
Лист № ____	Раздела 4.2	Всего листов раздела 4.2: ____	Всего разделов: ____
11.01.2022 № 99/2022/442463885		Всего листов выписки: ____	
Кадастровый номер:		47:23:0203001:1744	

Номер точки	Координаты, м		Описание закрепления на местности	Средняя квадратическая погрешность определения координат характерных точек границы части земельного участка, м
	X	Y		
1	2	3	4	5
93	400094.2	2200921.41	данные отсутствуют	данные отсутствуют

Государственный регистратор		ФГИС ЕГРН
полное наименование должности	подпись	инициалы, фамилия

М.П.

Выписка из Единого государственного реестра недвижимости об объекте недвижимости
Сведения о частях земельного участка

Земельный участок				
<small>(вид объекта недвижимости)</small>				
Лист № ____ Раздела 4.2		Всего листов раздела 4.2 : ____		Всего разделов: ____
Всего листов выписки: ____				
11.01.2022 № 99/2022/442463885				
Кадастровый номер:			47:23:0203001:1744	
Сведения о характерных точках границы части (частей) земельного участка				
Учетный номер части: 2				
Система координат: Местная 167				
Зона №				
Номер точки	Координаты, м		Описание закрепления на местности	Средняя квадратическая погрешность определения координат характерных точек границы части земельного участка, м
	X	Y		
1	2	3	4	5
1	400233.77	2200675.97	данные отсутствуют	данные отсутствуют
1	400233.77	2200675.97	данные отсутствуют	данные отсутствуют
2	400234.69	2200683.11	данные отсутствуют	данные отсутствуют
3	400264.62	2200737.51	данные отсутствуют	данные отсутствуют
4	400271.31	2200740.15	данные отсутствуют	данные отсутствуют
5	400292.64	2200730.24	данные отсутствуют	данные отсутствуют
6	400301.74	2200725.19	данные отсутствуют	данные отсутствуют
7	400316.43	2200716.17	данные отсутствуют	данные отсутствуют
8	400337.78	2200703.12	данные отсутствуют	данные отсутствуют
9	400341.22	2200707.54	данные отсутствуют	данные отсутствуют
10	400337.94	2200709.93	данные отсутствуют	данные отсутствуют
11	400333.12	2200711.05	данные отсутствуют	данные отсутствуют
12	400317.15	2200720.21	данные отсутствуют	данные отсутствуют
13	400297.48	2200731.8	данные отсутствуют	данные отсутствуют
14	400294.36	2200733.44	данные отсутствуют	данные отсутствуют
15	400266.41	2200750.68	данные отсутствуют	данные отсутствуют
Государственный регистратор			ФГИС ЕГРН	
полное наименование должности			подпись	
			инициалы, фамилия	

М.П.

Выписка из Единого государственного реестра недвижимости об объекте недвижимости
Сведения о частях земельного участка

Земельный участок			
<small>(вид объекта недвижимости)</small>			
Лист № ____	Раздела 4.2	Всего листов раздела 4.2: ____	Всего разделов: ____
11.01.2022 № 99/2022/442463885		Всего листов выписки: ____	
Кадастровый номер:		47:23:0203001:1744	

Номер точки	Координаты, м		Описание закрепления на местности	Средняя квадратическая погрешность определения координат характерных точек границы части земельного участка, м
	X	Y		
1	2	3	4	5
16	400242.86	2200767.12	данные отсутствуют	данные отсутствуют
17	400230	2200775.82	данные отсутствуют	данные отсутствуют
18	400221.66	2200783.56	данные отсутствуют	данные отсутствуют
19	400197.54	2200805.13	данные отсутствуют	данные отсутствуют
20	400167.38	2200831.05	данные отсутствуют	данные отсутствуют
21	400151.37	2200847.16	данные отсутствуют	данные отсутствуют
22	400150.3	2200850.98	данные отсутствуют	данные отсутствуют
24	400152.64	2200883.61	данные отсутствуют	данные отсутствуют
24	400152.64	2200883.61	данные отсутствуют	данные отсутствуют
25	400151.59	2200887.98	данные отсутствуют	данные отсутствуют
26	400147.89	2200893.65	данные отсутствуют	данные отсутствуют
27	400141.72	2200900.94	данные отсутствуют	данные отсутствуют
28	400130.08	2200901.78	данные отсутствуют	данные отсутствуют
29	400119.68	2200903.56	данные отсутствуют	данные отсутствуют
30	400113.59	2200905.9	данные отсутствуют	данные отсутствуют
31	400108.89	2200910.28	данные отсутствуют	данные отсутствуют
32	400105.38	2200914.01	данные отсутствуют	данные отсутствуют
Государственный регистратор				ФГИС ЕГРН
полное наименование должности			подпись	инициалы, фамилия

М.П.

Выписка из Единого государственного реестра недвижимости об объекте недвижимости
Сведения о частях земельного участка

Земельный участок			
<small>(вид объекта недвижимости)</small>			
Лист № ____	Раздела 4.2	Всего листов раздела 4.2: ____	Всего разделов: ____
Всего листов выписки: ____			
11.01.2022 № 99/2022/442463885			
Кадастровый номер:		47:23:0203001:1744	

Номер точки	Координаты, м		Описание закрепления на местности	Средняя квадратическая погрешность определения координат характерных точек границы части земельного участка, м
	X	Y		
1	2	3	4	5
33	400102.63	2200919.1	данные отсутствуют	данные отсутствуют
34	400099.71	2200925.3	данные отсутствуют	данные отсутствуют
38	400108.56	2200905.46	данные отсутствуют	данные отсутствуют
39	400112.67	2200902.25	данные отсутствуют	данные отсутствуют
40	400117.75	2200900.4	данные отсутствуют	данные отсутствуют
41	400137.16	2200896.94	данные отсутствуют	данные отсутствуют
42	400141	2200894.99	данные отсутствуют	данные отсутствуют
43	400145.45	2200890.31	данные отсутствуют	данные отсутствуют
44	400148.11	2200884.74	данные отсутствуют	данные отсутствуют
48	400145.28	2200853.32	данные отсутствуют	данные отсутствуют
49	400142.98	2200851.49	данные отсутствуют	данные отсутствуют
50	400139.15	2200850.87	данные отсутствуют	данные отсутствуют
51	400136.16	2200852.03	данные отсутствуют	данные отсутствуют
52	400120.13	2200859.77	данные отсутствуют	данные отсутствуют
53	400109.31	2200862.74	данные отсутствуют	данные отсутствуют
54	400100.4	2200861.46	данные отсутствуют	данные отсутствуют
55	400094.56	2200858.01	данные отсутствуют	данные отсутствуют
Государственный регистратор				ФГИС ЕГРН
полное наименование должности			подпись	инициалы, фамилия

М.П.

Выписка из Единого государственного реестра недвижимости об объекте недвижимости
Сведения о частях земельного участка

Земельный участок			
(вид объекта недвижимости)			
Лист № ____	Раздела 4.2	Всего листов раздела 4.2: ____	Всего разделов: ____
Всего листов выписки: ____			
11.01.2022 № 99/2022/442463885			
Кадастровый номер:		47:23:0203001:1744	

Номер точки	Координаты, м		Описание закрепления на местности	Средняя квадратическая погрешность определения координат характерных точек границы части земельного участка, м
	X	Y		
1	2	3	4	5
56	400087.72	2200853.12	данные отсутствуют	данные отсутствуют
57	400069.59	2200835.69	данные отсутствуют	данные отсутствуют
58	400038.01	2200806.93	данные отсутствуют	данные отсутствуют
59	400022.08	2200792.88	данные отсутствуют	данные отсутствуют
60	400015.41	2200790.2	данные отсутствуют	данные отсутствуют
61	400022.75	2200784.41	данные отсутствуют	данные отсутствуют
62	400025.36	2200788.68	данные отсутствуют	данные отсутствуют
63	400068.66	2200827.76	данные отсутствуют	данные отсутствуют
64	400097.16	2200853.94	данные отсутствуют	данные отсутствуют
65	400102.01	2200856.44	данные отсутствуют	данные отсутствуют
66	400106.3	2200857.99	данные отсутствуют	данные отсутствуют
67	400111.92	2200857.67	данные отсутствуют	данные отсутствуют
68	400114.83	2200857.07	данные отсутствуют	данные отсутствуют
69	400118.73	2200855.48	данные отсутствуют	данные отсутствуют
70	400123.34	2200853.1	данные отсутствуют	данные отсутствуют
71	400128.32	2200850.61	данные отсутствуют	данные отсутствуют
72	400140.66	2200842.38	данные отсутствуют	данные отсутствуют
Государственный регистратор				ФГИС ЕГРН
полное наименование должности			подпись	инициалы, фамилия

М.П.

Выписка из Единого государственного реестра недвижимости об объекте недвижимости
Сведения о частях земельного участка

Земельный участок			
<small>(вид объекта недвижимости)</small>			
Лист № ____	Раздела 4.2	Всего листов раздела 4.2: ____	Всего разделов: ____
11.01.2022 № 99/2022/442463885		Всего листов выписки: ____	
Кадастровый номер:		47:23:0203001:1744	

Номер точки	Координаты, м		Описание закрепления на местности	Средняя квадратическая погрешность определения координат характерных точек границы части земельного участка, м
	X	Y		
1	2	3	4	5
73	400167.87	2200823.37	данные отсутствуют	данные отсутствуют
74	400188.21	2200805.03	данные отсутствуют	данные отсутствуют
75	400192.57	2200799.99	данные отсутствуют	данные отсутствуют
76	400226.69	2200772.37	данные отсутствуют	данные отсутствуют
77	400243.32	2200761.16	данные отсутствуют	данные отсутствуют
78	400240.98	2200757.44	данные отсутствуют	данные отсутствуют
79	400256.41	2200747.82	данные отсутствуют	данные отсутствуют
80	400259.73	2200744.88	данные отсутствуют	данные отсутствуют
81	400260.46	2200740.47	данные отсутствуют	данные отсутствуют
82	400243.23	2200708.17	данные отсутствуют	данные отсутствуют
83	400231.04	2200685.96	данные отсутствуют	данные отсутствуют
84	400228.54	2200684.95	данные отсутствуют	данные отсутствуют
85	400223.4	2200682.95	данные отсутствуют	данные отсутствуют
86	400152.02	2200877.16	данные отсутствуют	данные отсутствуют
87	400148.34	2200880.07	данные отсутствуют	данные отсутствуют
88	400145.49	2200854.18	данные отсутствуют	данные отсутствуют
89	400145.66	2200854.1	данные отсутствуют	данные отсутствуют
Государственный регистратор				ФГИС ЕГРН
полное наименование должности			подпись	инициалы, фамилия

М.П.

Выписка из Единого государственного реестра недвижимости об объекте недвижимости
Сведения о частях земельного участка

Земельный участок			
<small>(вид объекта недвижимости)</small>			
Лист № ____	Раздела 4.2	Всего листов раздела 4.2: ____	Всего разделов: ____
11.01.2022 № 99/2022/442463885		Всего листов выписки: ____	
Кадастровый номер:		47:23:0203001:1744	

Номер точки	Координаты, м		Описание закрепления на местности	Средняя квадратическая погрешность определения координат характерных точек границы части земельного участка, м
	X	Y		
1	2	3	4	5
90	400150.35	2200852.91	данные отсутствуют	данные отсутствуют
91	400099.63	2200914.52	данные отсутствуют	данные отсутствуют
92	400099.5	2200914.7	данные отсутствуют	данные отсутствуют
93	400094.2	2200921.41	данные отсутствуют	данные отсутствуют

Государственный регистратор		ФГИС ЕГРН
полное наименование должности	подпись	инициалы, фамилия

М.П.

Выписка из Единого государственного реестра недвижимости об объекте недвижимости

Сведения о характеристиках объекта недвижимости

На основании запроса от 12.01.2022 г., поступившего на рассмотрение 12.01.2022 г., сообщаем, что согласно записям Единого государственного реестра недвижимости:

Земельный участок			
(вид объекта недвижимости)			
Лист № ____ Раздела 1	Всего листов раздела 1 : ____	Всего разделов: ____	Всего листов выписки: ____
12.01.2022.№ 99/2022/442737493			
Кадастровый номер:		47:23:0000000:50968	

Номер кадастрового квартала:	47:23:0000000
Дата присвоения кадастрового номера:	25.01.2018
Ранее присвоенный государственный учетный номер:	данные отсутствуют
Адрес:	Ленинградская область, Гатчинский муниципальный район, Пудостьское сельское поселение, автомобильная дорога общего пользования «Подъезд к ст. Пудость»
Площадь:	13141 +/- 201 кв. м
Кадастровая стоимость, руб.:	99871.6
Кадастровые номера расположенных в пределах земельного участка объектов недвижимости:	данные отсутствуют
Кадастровые номера объектов недвижимости, из которых образован объект недвижимости:	данные отсутствуют
Кадастровые номера образованных объектов недвижимости:	данные отсутствуют
Сведения о включении объекта недвижимости в состав предприятия как имущественного комплекса:	

Государственный регистратор		ФГИС ЕГРН
полное наименование должности	подпись	инициалы, фамилия

М.П.

Выписка из Единого государственного реестра недвижимости об объекте недвижимости

Сведения о характеристиках объекта недвижимости

Земельный участок		
(вид объекта недвижимости)		
Лист № ____ Раздела 1	Всего листов раздела 1 : ____	Всего разделов: ____
Всего листов выписки: ____		
Кадастровый номер:		47:23:0000000:50968
Категория земель:	Земли промышленности, энергетики, транспорта, связи, радиовещания, телевидения, информатики, земли для обеспечения космической деятельности, земли обороны, безопасности и земли иного специального назначения	
Виды разрешенного использования:	автомобильный транспорт	
Сведения о кадастровом инженере:	Карпова Татьяна Владимировна №78-10-0033	
Сведения о лесах, водных объектах и об иных природных объектах, расположенных в пределах земельного участка:	данные отсутствуют	
Сведения о том, что земельный участок полностью или частично расположен в границах зоны с особыми условиями использования территории или территории объекта культурного наследия	данные отсутствуют	
Сведения о том, что земельный участок расположен в границах особой экономической зоны, территории опережающего социально-экономического развития, зоны территориального развития в Российской Федерации, игорной зоны:	данные отсутствуют	
Сведения о том, что земельный участок расположен в границах особо охраняемой природной территории, охотничьих угодий, лесничеств, лесопарков:	данные отсутствуют	
Сведения о результатах проведения государственного земельного надзора:	данные отсутствуют	
Сведения о расположении земельного участка в границах территории, в отношении которой утвержден проект межевания территории:	данные отсутствуют	
Государственный регистратор		ФГИС ЕГРН
полное наименование должности	подпись	инициалы, фамилия

М.П.

Выписка из Единого государственного реестра недвижимости об объекте недвижимости

Сведения о характеристиках объекта недвижимости

Земельный участок		
(вид объекта недвижимости)		
Лист № ___ Раздела 1	Всего листов раздела 1 : _____	Всего разделов: _____
Всего листов выписки: _____		
12.01.2022.№ 99/2022/442737493		
Кадастровый номер:		47:23:0000000:50968
Условный номер земельного участка:	данные отсутствуют	
Сведения о принятии акта и (или) заключении договора, предусматривающих предоставление в соответствии с земельным законодательством исполнительным органом государственной власти или органом местного самоуправления находящегося в государственной или муниципальной собственности земельного участка для строительства наемного дома социального использования или наемного дома коммерческого использования:	данные отсутствуют	
Сведения о том, что земельный участок или земельные участки образованы на основании решения об изъятии земельного участка и (или) расположенного на нем объекта недвижимости для государственных или муниципальных нужд:	данные отсутствуют	
Сведения о том, что земельный участок образован из земель или земельного участка, государственная собственность на которые не разграничена:	данные отсутствуют	
Сведения о наличии земельного спора о местоположении границ земельных участков:	данные отсутствуют	
Статус записи об объекте недвижимости:	Сведения об объекте недвижимости имеют статус "актуальные"	
Особые отметки:	Сведения о видах разрешенного использования имеют статус «Актуальные незасвидетельствованные». Право (ограничение права, обременение объекта недвижимости) зарегистрировано на данный объект недвижимости с видами разрешенного использования «Для размещения объектов специального назначения». Сведения необходимые для заполнения раздела 4 отсутствуют.	
Получатель выписки:	Лукашов Дмитрий Иванович	
Государственный регистратор		ФГИС ЕГРН
полное наименование должности	подпись	инициалы, фамилия

М.П.

Выписка из Единого государственного реестра недвижимости об объекте недвижимости
Сведения о зарегистрированных правах


Земельный участок	
(вид объекта недвижимости)	
Лист № ____ Раздела 2	Всего листов раздела 2 : ____
Всего разделов: ____	
Всего листов выписки: ____	
12.01.2022 № 99/2022/442737493	
Кадастровый номер:	47:23:0000000:50968
1. Правообладатель (правообладатели):	1.1. Ленинградская область
2. Вид, номер и дата государственной регистрации права:	2.1. Собственность, № 47:23:0000000:50968-47/017/2018-1 от 03.04.2018
3. Ограничение прав и обременение объекта недвижимости:	не зарегистрировано
1. Правообладатель (правообладатели):	1.2. Государственное казенное учреждение Ленинградской области "Управление автомобильных дорог Ленинградской области", ИНН: 4716021880
2. Вид, номер и дата государственной регистрации права:	2.2. Постоянное (бессрочное) пользование, № 47:23:0000000:50968-47/017/2019-2 от 29.07.2019
3. Ограничение прав и обременение объекта недвижимости:	не зарегистрировано
4. Договоры участия в долевом строительстве:	данные отсутствуют
5. Заявленные в судебном порядке права требования:	данные отсутствуют
6. Сведения о возражении в отношении зарегистрированного права:	данные отсутствуют
7. Сведения о наличии решения об изъятии объекта недвижимости для государственных и муниципальных нужд:	данные отсутствуют
8. Сведения о невозможности государственной регистрации без личного участия правообладателя или его законного представителя:	
9. Правопритязания и сведения о наличии поступивших, но не рассмотренных заявлений о проведении государственной регистрации права (перехода, прекращения права), ограничения права или обременения объекта недвижимости, сделки в отношении объекта недвижимости:	данные отсутствуют
10. Сведения об осуществлении государственной регистрации сделки, права, ограничения права без необходимого в силу закона согласия третьего лица, органа:	данные отсутствуют
11. Сведения о невозможности государственной регистрации перехода, прекращения, ограничения права на земельный участок из земель сельскохозяйственного назначения:	

Государственный регистратор		ФГИС ЕГРН
полное наименование должности	подпись	инициалы, фамилия

М.П.

Выписка из Единого государственного реестра недвижимости об объекте недвижимости
Описание местоположения земельного участка

Земельный участок			
(вид объекта недвижимости)			
Лист № ____ Раздела 3	Всего листов раздела 3 : ____	Всего разделов: ____	Всего листов выписки: ____
12.01.2022 № 99/2022/442737493			
Кадастровый номер:		47:23:000000:50968	

План (чертеж, схема) земельного участка			
 <p>47:23:000000:50968</p>			
Масштаб 1: данные отсутствуют	Условные обозначения:		

Государственный регистратор		ФГИС ЕГРН
полное наименование должности	подпись	инициалы, фамилия

М.П.

Выписка из Единого государственного реестра недвижимости об объекте недвижимости
Описание местоположения земельного участка

Земельный участок			
<small>(вид объекта недвижимости)</small>			
Лист № ___ Раздела 3.1	Всего листов раздела 3.1 : ___	Всего разделов: ___	Всего листов выписки: ___
12.01.2022 № 99/2022/442737493			
Кадастровый номер:		47:23:0000000:50968	

Описание местоположения границ земельного участка							
Номер п/п	Номер точки		Дирекционный угол	Горизонтальное проложение, м	Описание закрепления на местности	Кадастровые номера смежных участков	Сведения об адресах правообладателей смежных земельных участков
	начальная	конечная					
1	2	3	4	5	6	7	8
1	1	2	данные отсутствуют	данные отсутствуют	-	данные отсутствуют	данные отсутствуют
2	2	3	данные отсутствуют	данные отсутствуют	-	данные отсутствуют	данные отсутствуют
3	3	4	данные отсутствуют	данные отсутствуют	-	данные отсутствуют	данные отсутствуют
4	4	5	данные отсутствуют	данные отсутствуют	-	данные отсутствуют	данные отсутствуют
5	5	6	данные отсутствуют	данные отсутствуют	-	данные отсутствуют	данные отсутствуют
6	6	7	данные отсутствуют	данные отсутствуют	-	данные отсутствуют	данные отсутствуют
7	7	8	данные отсутствуют	данные отсутствуют	-	данные отсутствуют	данные отсутствуют
8	8	9	данные отсутствуют	данные отсутствуют	-	данные отсутствуют	данные отсутствуют
9	9	10	данные отсутствуют	данные отсутствуют	-	данные отсутствуют	данные отсутствуют
10	10	11	данные отсутствуют	данные отсутствуют	-	данные отсутствуют	данные отсутствуют
11	11	12	данные отсутствуют	данные отсутствуют	-	данные отсутствуют	данные отсутствуют
12	12	13	данные отсутствуют	данные отсутствуют	-	данные отсутствуют	данные отсутствуют
13	13	14	данные отсутствуют	данные отсутствуют	-	данные отсутствуют	данные отсутствуют
14	14	15	данные отсутствуют	данные отсутствуют	-	данные отсутствуют	данные отсутствуют
15	15	16	данные отсутствуют	данные отсутствуют	-	данные отсутствуют	данные отсутствуют

Государственный регистратор		ФГИС ЕГРН
полное наименование должности	подпись	инициалы, фамилия

М.П.

Выписка из Единого государственного реестра недвижимости об объекте недвижимости
Описание местоположения земельного участка

Земельный участок			
<small>(вид объекта недвижимости)</small>			
Лист № ____ Раздела 3.1	Всего листов раздела 3.1 : ____	Всего разделов: ____	Всего листов выписки: ____
12.01.2022 № 99/2022/442737493			
Кадастровый номер:		47:23:0000000:50968	

Описание местоположения границ земельного участка							
Номер п/п	Номер точки		Дирекционный угол	Горизонтальное проложение, м	Описание закрепления на местности	Кадастровые номера смежных участков	Сведения об адресах правообладателей смежных земельных участков
	начальная	конечная					
1	2	3	4	5	6	7	8
16	16	17	данные отсутствуют	данные отсутствуют	-	данные отсутствуют	данные отсутствуют
17	17	18	данные отсутствуют	данные отсутствуют	-	данные отсутствуют	данные отсутствуют
18	18	19	данные отсутствуют	данные отсутствуют	-	данные отсутствуют	данные отсутствуют
19	19	20	данные отсутствуют	данные отсутствуют	-	данные отсутствуют	данные отсутствуют
20	20	21	данные отсутствуют	данные отсутствуют	-	данные отсутствуют	данные отсутствуют
21	21	22	данные отсутствуют	данные отсутствуют	-	данные отсутствуют	данные отсутствуют
22	22	23	данные отсутствуют	данные отсутствуют	-	данные отсутствуют	данные отсутствуют
23	23	24	данные отсутствуют	данные отсутствуют	-	данные отсутствуют	данные отсутствуют
24	24	25	данные отсутствуют	данные отсутствуют	-	данные отсутствуют	данные отсутствуют
25	25	26	данные отсутствуют	данные отсутствуют	-	данные отсутствуют	данные отсутствуют
26	26	27	данные отсутствуют	данные отсутствуют	-	данные отсутствуют	данные отсутствуют
27	27	28	данные отсутствуют	данные отсутствуют	-	данные отсутствуют	данные отсутствуют
28	28	29	данные отсутствуют	данные отсутствуют	-	данные отсутствуют	данные отсутствуют
29	29	30	данные отсутствуют	данные отсутствуют	-	данные отсутствуют	данные отсутствуют
30	30	31	данные отсутствуют	данные отсутствуют	-	данные отсутствуют	данные отсутствуют

Государственный регистратор		ФГИС ЕГРН
полное наименование должности	подпись	инициалы, фамилия

М.П.

Выписка из Единого государственного реестра недвижимости об объекте недвижимости
Описание местоположения земельного участка

Земельный участок			
<small>(вид объекта недвижимости)</small>			
Лист № ____ Раздела 3.1	Всего листов раздела 3.1 : ____	Всего разделов: ____	Всего листов выписки: ____
12.01.2022 № 99/2022/442737493			
Кадастровый номер:		47:23:0000000:50968	

Описание местоположения границ земельного участка							
Номер п/п	Номер точки		Дирекционный угол	Горизонтальное проложение, м	Описание закрепления на местности	Кадастровые номера смежных участков	Сведения об адресах правообладателей смежных земельных участков
	начальная	конечная					
1	2	3	4	5	6	7	8
31	31	32	данные отсутствуют	данные отсутствуют	-	данные отсутствуют	данные отсутствуют
32	32	33	данные отсутствуют	данные отсутствуют	-	данные отсутствуют	данные отсутствуют
33	33	34	данные отсутствуют	данные отсутствуют	-	данные отсутствуют	данные отсутствуют
34	34	35	данные отсутствуют	данные отсутствуют	-	данные отсутствуют	данные отсутствуют
35	35	36	данные отсутствуют	данные отсутствуют	-	данные отсутствуют	данные отсутствуют
36	36	37	данные отсутствуют	данные отсутствуют	-	данные отсутствуют	данные отсутствуют
37	37	38	данные отсутствуют	данные отсутствуют	-	данные отсутствуют	данные отсутствуют
38	38	39	данные отсутствуют	данные отсутствуют	-	данные отсутствуют	данные отсутствуют
39	39	1	данные отсутствуют	данные отсутствуют	-	данные отсутствуют	данные отсутствуют

Государственный регистратор		ФГИС ЕГРН
полное наименование должности	подпись	инициалы, фамилия

М.П.

Выписка из Единого государственного реестра недвижимости об объекте недвижимости
Описание местоположения земельного участка

Земельный участок			
(вид объекта недвижимости)			
Лист № ___ Раздела 3.2	Всего листов раздела 3.2 : ___	Всего разделов: ___	Всего листов выписки: ___
12.01.2022 № 99/2022/442737493			
Кадастровый номер:		47:23:0000000:50968	

Сведения о характерных точках границы земельного участка				
Система координат				
Зона №				
Номер точки	Координаты		Описание закрепления на местности	Средняя квадратическая погрешность определения координат характерных точек границ земельного участка, м
	X	Y		
1	2	3	4	5
1	399666.77	2200575.08	Закрепление отсутствует	0.5
2	399665.62	2200588.87	Закрепление отсутствует	0.5
3	399669.13	2200594.08	Закрепление отсутствует	0.5
4	399662.07	2200596.85	Закрепление отсутствует	0.5
5	399650.86	2200597.6	Закрепление отсутствует	0.5
6	399637.55	2200597.77	Закрепление отсутствует	0.5
7	399622.23	2200596.29	Закрепление отсутствует	0.5
8	399605.02	2200592.56	Закрепление отсутствует	0.5
9	399560.78	2200580.69	Закрепление отсутствует	0.5
10	399546.82	2200572.37	Закрепление отсутствует	0.5
11	399519.31	2200552.17	Закрепление отсутствует	0.5
12	399498.97	2200539.72	Закрепление отсутствует	0.5
13	399471.08	2200522.4	Закрепление отсутствует	0.5
14	399429.15	2200496.37	Закрепление отсутствует	0.5
15	399389.12	2200470.67	Закрепление отсутствует	0.5

Государственный регистратор		ФГИС ЕГРН
полное наименование должности	подпись	инициалы, фамилия

М.П.

Выписка из Единого государственного реестра недвижимости об объекте недвижимости
Описание местоположения земельного участка

Земельный участок			
(вид объекта недвижимости)			
Лист № ____ Раздела 3.2	Всего листов раздела 3.2 : ____	Всего разделов: ____	Всего листов выписки: ____
12.01.2022 № 99/2022/442737493			
Кадастровый номер:		47:23:0000000:50968	

Сведения о характерных точках границы земельного участка				
Система координат				
Зона №				
Номер точки	Координаты		Описание закрепления на местности	Средняя квадратическая погрешность определения координат характерных точек границ земельного участка, м
	X	Y		
1	2	3	4	5
16	399305.58	2200417.49	Закрепление отсутствует	0.5
17	399271.64	2200395.74	Закрепление отсутствует	0.5
18	399212.85	2200358.57	Закрепление отсутствует	0.5
19	399168.39	2200330.82	Закрепление отсутствует	0.5
20	399126.51	2200304.15	Закрепление отсутствует	0.5
21	399096.06	2200291.83	Закрепление отсутствует	0.5
22	399083.15	2200290.55	Закрепление отсутствует	0.5
23	399124.83	2200288.22	Закрепление отсутствует	0.5
24	399143.82	2200284.26	Закрепление отсутствует	0.5
25	399142.51	2200289.84	Закрепление отсутствует	0.5
26	399150.08	2200294.56	Закрепление отсутствует	0.5
27	399180.49	2200313.75	Закрепление отсутствует	0.5
28	399224.5	2200341.68	Закрепление отсутствует	0.5
29	399282.51	2200378.73	Закрепление отсутствует	0.5
30	399320.54	2200403.1	Закрепление отсутствует	0.5

Государственный регистратор		ФГИС ЕГРН
полное наименование должности	подпись	инициалы, фамилия

М.П.

Выписка из Единого государственного реестра недвижимости об объекте недвижимости
Описание местоположения земельного участка

Земельный участок			
(вид объекта недвижимости)			
Лист № ____ Раздела 3.2	Всего листов раздела 3.2 : ____	Всего разделов: ____	Всего листов выписки: ____
12.01.2022 № 99/2022/442737493			
Кадастровый номер:		47:23:0000000:50968	

Сведения о характерных точках границы земельного участка				
Система координат				
Зона №				
Номер точки	Координаты		Описание закрепления на местности	Средняя квадратическая погрешность определения координат характерных точек границ земельного участка, м
	X	Y		
1	2	3	4	5
31	399398.27	2200452.29	Закрепление отсутствует	0.5
32	399546.21	2200545.52	Закрепление отсутствует	0.5
33	399589.51	2200565.64	Закрепление отсутствует	0.5
34	399606.48	2200573.09	Закрепление отсутствует	0.5
35	399608.15	2200573.81	Закрепление отсутствует	0.5
36	399609.56	2200574.06	Закрепление отсутствует	0.5
37	399631	2200577.89	Закрепление отсутствует	0.5
38	399645.93	2200578.6	Закрепление отсутствует	0.5
39	399662.82	2200575.75	Закрепление отсутствует	0.5

Государственный регистратор		ФГИС ЕГРН
полное наименование должности	подпись	инициалы, фамилия

М.П.

ФГИС ЕГРН

полное наименование органа регистрации прав

Раздел 1

Выписка из Единого государственного реестра недвижимости об объекте недвижимости
Сведения о характеристиках объекта недвижимости

На основании запроса от 11.01.2022 г., поступившего на рассмотрение 11.01.2022 г., сообщаем, что согласно записям Единого государственного реестра недвижимости:

Земельный участок			
<small>(вид объекта недвижимости)</small>			
Лист № ____ Раздела 1	Всего листов раздела 1 : ____	Всего разделов: ____	Всего листов выписки: ____
11.01.2022 № 99/2022/442437232			
Кадастровый номер:		47:23:0000000:51016	

Номер кадастрового квартала:	47:23:0000000
Дата присвоения кадастрового номера:	28.02.2018
Ранее присвоенный государственный учетный номер:	данные отсутствуют
Адрес:	Ленинградская область, Гатчинский муниципальный район, Пудостьское сельское поселение, поселок Мыза -Ивановка, автомобильная дорога общего пользования «Подъезд к ст. Пудость»
Площадь:	17860 +/- 47кв. м
Кадастровая стоимость, руб.:	46986445.2
Кадастровые номера расположенных в пределах земельного участка объектов недвижимости:	47:23:0000000:50884
Кадастровые номера объектов недвижимости, из которых образован объект недвижимости:	данные отсутствуют
Кадастровые номера образованных объектов недвижимости:	данные отсутствуют
Сведения о включении объекта недвижимости в состав предприятия как имущественного комплекса:	

Государственный регистратор		ФГИС ЕГРН
полное наименование должности	подпись	инициалы, фамилия

М.П.

Выписка из Единого государственного реестра недвижимости об объекте недвижимости

Сведения о характеристиках объекта недвижимости

Земельный участок			
(вид объекта недвижимости)			
Лист № ____ Раздела 1	Всего листов раздела 1 : ____	Всего разделов: ____	Всего листов выписки: ____
11.01.2022 № 99/2022/442437232			
Кадастровый номер:		47:23:0000000:51016	

Категория земель:	Земли населённых пунктов
Виды разрешенного использования:	земельные участки (территории) общего пользования
Сведения о кадастровом инженере:	Карпова Татьяна Владимировна №78-10-0033
Сведения о лесах, водных объектах и об иных природных объектах, расположенных в пределах земельного участка:	данные отсутствуют
Сведения о том, что земельный участок полностью или частично расположен в границах зоны с особыми условиями использования территории или территории объекта культурного наследия	данные отсутствуют
Сведения о том, что земельный участок расположен в границах особой экономической зоны, территории опережающего социально-экономического развития, зоны территориального развития в Российской Федерации, игорной зоны:	данные отсутствуют
Сведения о том, что земельный участок расположен в границах особо охраняемой природной территории, охотничьих угодий, лесничеств, лесопарков:	данные отсутствуют
Сведения о результатах проведения государственного земельного надзора:	данные отсутствуют
Сведения о расположении земельного участка в границах территории, в отношении которой утвержден проект межевания территории:	данные отсутствуют

Государственный регистратор		ФГИС ЕГРН
полное наименование должности	подпись	инициалы, фамилия

М.П.

Выписка из Единого государственного реестра недвижимости об объекте недвижимости

Сведения о характеристиках объекта недвижимости

Земельный участок		
(вид объекта недвижимости)		
Лист № ____ Раздела 1	Всего листов раздела 1 : ____	Всего разделов: ____
Всего листов выписки: ____		
11.01.2022 № 99/2022/442437232		
Кадастровый номер:		47:23:0000000:51016
Условный номер земельного участка:	данные отсутствуют	
Сведения о принятии акта и (или) заключении договора, предусматривающих предоставление в соответствии с земельным законодательством исполнительным органом государственной власти или органом местного самоуправления находящегося в государственной или муниципальной собственности земельного участка для строительства наемного дома социального использования или наемного дома коммерческого использования:	данные отсутствуют	
Сведения о том, что земельный участок или земельные участки образованы на основании решения об изъятии земельного участка и (или) расположенного на нем объекта недвижимости для государственных или муниципальных нужд:	данные отсутствуют	
Сведения о том, что земельный участок образован из земель или земельного участка, государственная собственность на которые не разграничена:	данные отсутствуют	
Сведения о наличии земельного спора о местоположении границ земельных участков:	данные отсутствуют	
Статус записи об объекте недвижимости:	Сведения об объекте недвижимости имеют статус "актуальные"	
Особые отметки:	Сведения о видах разрешенного использования имеют статус «Актуальные незасвидетельствованные». Право (ограничение права, обременение объекта недвижимости) зарегистрировано на данный объект недвижимости с видами разрешенного использования «Для общего пользования (уличная сеть)».	
Получатель выписки:	Лукашов Дмитрий Иванович	
Государственный регистратор		ФГИС ЕГРН
полное наименование должности	подпись	инициалы, фамилия

М.П.

Выписка из Единого государственного реестра недвижимости об объекте недвижимости
Сведения о зарегистрированных правах

Земельный участок	
(вид объекта недвижимости)	
Лист № ____ Раздела 2	Всего листов раздела 2 : ____
Всего разделов: ____	Всего листов выписки: ____
11.01.2022 № 99/2022/442437232	
Кадастровый номер:	47:23:0000000:51016
1. Правообладатель (правообладатели):	1.1. Ленинградская область
2. Вид, номер и дата государственной регистрации права:	2.1. Собственность, № 47:23:0000000:51016-47/001/2018-1 от 28.02.2018
3. Ограничение прав и обременение объекта недвижимости:	не зарегистрировано
1. Правообладатель (правообладатели):	1.2. Государственное казенное учреждение Ленинградской области "Управление автомобильных дорог Ленинградской области", ИНН: 4716021880
2. Вид, номер и дата государственной регистрации права:	2.2. Постоянное (бессрочное) пользование, № 47:23:0000000:51016-47/017/2019-2 от 15.10.2019
3. Ограничение прав и обременение объекта недвижимости:	не зарегистрировано
4. Договоры участия в долевом строительстве:	данные отсутствуют
5. Заявленные в судебном порядке права требования:	данные отсутствуют
6. Сведения о возражении в отношении зарегистрированного права:	данные отсутствуют
7. Сведения о наличии решения об изъятии объекта недвижимости для государственных и муниципальных нужд:	данные отсутствуют
8. Сведения о невозможности государственной регистрации без личного участия правообладателя или его законного представителя:	
9. Правопритязания и сведения о наличии поступивших, но не рассмотренных заявлений о проведении государственной регистрации права (перехода, прекращения права), ограничения права или обременения объекта недвижимости, сделки в отношении объекта недвижимости:	данные отсутствуют
10. Сведения об осуществлении государственной регистрации сделки, права, ограничения права без необходимого в силу закона согласия третьего лица, органа:	данные отсутствуют
11. Сведения о невозможности государственной регистрации перехода, прекращения, ограничения права на земельный участок из земель сельскохозяйственного назначения:	

Государственный регистратор		ФГИС ЕГРН
полное наименование должности	подпись	инициалы, фамилия

М.П.

Выписка из Единого государственного реестра недвижимости об объекте недвижимости
Описание местоположения земельного участка

Земельный участок			
(вид объекта недвижимости)			
Лист № ____ Раздела 3	Всего листов раздела 3 : ____	Всего разделов: ____	Всего листов выписки: ____
11.01.2022 № 99/2022/442437232			
Кадастровый номер:		47:23:0000000:51016	


План (чертеж, схема) земельного участка			
			
Масштаб 1: данные отсутствуют	Условные обозначения:		

Государственный регистратор		ФГИС ЕГРН
полное наименование должности	подпись	инициалы, фамилия

М.П.

Выписка из Единого государственного реестра недвижимости об объекте недвижимости
Описание местоположения земельного участка

Земельный участок			
(вид объекта недвижимости)			
Лист № ____ Раздела 3	Всего листов раздела 3 : ____	Всего разделов: ____	Всего листов выписки: ____
11.01.2022 № 99/2022/442437232			
Кадастровый номер:		47:23:0000000:51016	

План (чертеж, схема) земельного участка			
			
Масштаб 1: данные отсутствуют	Условные обозначения:		

Государственный регистратор		ФГИС ЕГРН
полное наименование должности	подпись	инициалы, фамилия

М.П.

Выписка из Единого государственного реестра недвижимости об объекте недвижимости
Описание местоположения земельного участка

Земельный участок			
<small>(вид объекта недвижимости)</small>			
Лист № ____ Раздела 3.1	Всего листов раздела 3.1 : ____	Всего разделов: ____	Всего листов выписки: ____
11.01.2022 № 99/2022/442437232			
Кадастровый номер:		47:23:000000:51016	

Описание местоположения границ земельного участка							
Номер п/п	Номер точки		Дирекционный угол	Горизонтальное проложение, м	Описание закрепления на местности	Кадастровые номера смежных участков	Сведения об адресах правообладателей смежных земельных участков
	начальная	конечная					
1	2	3	4	5	6	7	8
1	1	2	данные отсутствуют	данные отсутствуют	-	данные отсутствуют	данные отсутствуют
2	2	3	данные отсутствуют	данные отсутствуют	-	данные отсутствуют	данные отсутствуют
3	3	4	данные отсутствуют	данные отсутствуют	-	данные отсутствуют	данные отсутствуют
4	4	5	данные отсутствуют	данные отсутствуют	-	данные отсутствуют	данные отсутствуют
5	5	6	данные отсутствуют	данные отсутствуют	-	данные отсутствуют	данные отсутствуют
6	6	7	данные отсутствуют	данные отсутствуют	-	данные отсутствуют	данные отсутствуют
7	7	8	данные отсутствуют	данные отсутствуют	-	данные отсутствуют	данные отсутствуют
8	8	9	данные отсутствуют	данные отсутствуют	-	данные отсутствуют	данные отсутствуют
9	9	10	данные отсутствуют	данные отсутствуют	-	данные отсутствуют	данные отсутствуют
10	10	11	данные отсутствуют	данные отсутствуют	-	данные отсутствуют	данные отсутствуют
11	11	12	данные отсутствуют	данные отсутствуют	-	данные отсутствуют	данные отсутствуют
12	12	13	данные отсутствуют	данные отсутствуют	-	данные отсутствуют	данные отсутствуют
13	13	14	данные отсутствуют	данные отсутствуют	-	данные отсутствуют	данные отсутствуют
14	14	15	данные отсутствуют	данные отсутствуют	-	данные отсутствуют	данные отсутствуют
15	15	16	данные отсутствуют	данные отсутствуют	-	данные отсутствуют	данные отсутствуют

Государственный регистратор		ФГИС ЕГРН
полное наименование должности	подпись	инициалы, фамилия

М.П.

Выписка из Единого государственного реестра недвижимости об объекте недвижимости
Описание местоположения земельного участка

Земельный участок			
<small>(вид объекта недвижимости)</small>			
Лист № ____ Раздела 3.1	Всего листов раздела 3.1 : ____	Всего разделов: ____	Всего листов выписки: ____
11.01.2022.№ 99/2022/442437232			
Кадастровый номер:		47:23:0000000:51016	

Описание местоположения границ земельного участка							
Номер п/п	Номер точки		Дирекционный угол	Горизонтальное проложение, м	Описание закрепления на местности	Кадастровые номера смежных участков	Сведения об адресах правообладателей смежных земельных участков
	начальная	конечная					
1	2	3	4	5	6	7	8
16	16	17	данные отсутствуют	данные отсутствуют	-	данные отсутствуют	данные отсутствуют
17	17	18	данные отсутствуют	данные отсутствуют	-	данные отсутствуют	данные отсутствуют
18	18	19	данные отсутствуют	данные отсутствуют	-	данные отсутствуют	данные отсутствуют
19	19	20	данные отсутствуют	данные отсутствуют	-	данные отсутствуют	данные отсутствуют
20	20	21	данные отсутствуют	данные отсутствуют	-	данные отсутствуют	данные отсутствуют
21	21	22	данные отсутствуют	данные отсутствуют	-	данные отсутствуют	данные отсутствуют
22	22	23	данные отсутствуют	данные отсутствуют	-	данные отсутствуют	данные отсутствуют
23	23	24	данные отсутствуют	данные отсутствуют	-	данные отсутствуют	данные отсутствуют
24	24	25	данные отсутствуют	данные отсутствуют	-	данные отсутствуют	данные отсутствуют
25	25	26	данные отсутствуют	данные отсутствуют	-	данные отсутствуют	данные отсутствуют
26	26	27	данные отсутствуют	данные отсутствуют	-	данные отсутствуют	данные отсутствуют
27	27	28	данные отсутствуют	данные отсутствуют	-	данные отсутствуют	данные отсутствуют
28	28	29	данные отсутствуют	данные отсутствуют	-	данные отсутствуют	данные отсутствуют
29	29	30	данные отсутствуют	данные отсутствуют	-	данные отсутствуют	данные отсутствуют
30	30	31	данные отсутствуют	данные отсутствуют	-	данные отсутствуют	данные отсутствуют

Государственный регистратор		ФГИС ЕГРН
полное наименование должности	подпись	инициалы, фамилия

М.П.

Выписка из Единого государственного реестра недвижимости об объекте недвижимости
Описание местоположения земельного участка

Земельный участок			
<small>(вид объекта недвижимости)</small>			
Лист № ____ Раздела 3.1	Всего листов раздела 3.1 : ____	Всего разделов: ____	Всего листов выписки: ____
11.01.2022 № 99/2022/442437232			
Кадастровый номер:		47:23:0000000:51016	

Описание местоположения границ земельного участка							
Номер п/п	Номер точки		Дирекционный угол	Горизонтальное проложение, м	Описание закрепления на местности	Кадастровые номера смежных участков	Сведения об адресах правообладателей смежных земельных участков
	начальная	конечная					
1	2	3	4	5	6	7	8
31	31	32	данные отсутствуют	данные отсутствуют	-	данные отсутствуют	данные отсутствуют
32	32	33	данные отсутствуют	данные отсутствуют	-	данные отсутствуют	данные отсутствуют
33	33	34	данные отсутствуют	данные отсутствуют	-	данные отсутствуют	данные отсутствуют
34	34	35	данные отсутствуют	данные отсутствуют	-	данные отсутствуют	данные отсутствуют
35	35	36	данные отсутствуют	данные отсутствуют	-	данные отсутствуют	данные отсутствуют
36	36	37	данные отсутствуют	данные отсутствуют	-	данные отсутствуют	данные отсутствуют
37	37	38	данные отсутствуют	данные отсутствуют	-	данные отсутствуют	данные отсутствуют
38	38	39	данные отсутствуют	данные отсутствуют	-	данные отсутствуют	данные отсутствуют
39	39	40	данные отсутствуют	данные отсутствуют	-	данные отсутствуют	данные отсутствуют
40	40	41	данные отсутствуют	данные отсутствуют	-	данные отсутствуют	данные отсутствуют
41	41	42	данные отсутствуют	данные отсутствуют	-	данные отсутствуют	данные отсутствуют
42	42	43	данные отсутствуют	данные отсутствуют	-	данные отсутствуют	данные отсутствуют
43	43	44	данные отсутствуют	данные отсутствуют	-	данные отсутствуют	данные отсутствуют
44	44	45	данные отсутствуют	данные отсутствуют	-	данные отсутствуют	данные отсутствуют
45	45	46	данные отсутствуют	данные отсутствуют	-	данные отсутствуют	данные отсутствуют

Государственный регистратор		ФГИС ЕГРН
полное наименование должности	подпись	инициалы, фамилия

М.П.

Выписка из Единого государственного реестра недвижимости об объекте недвижимости
Описание местоположения земельного участка

Земельный участок			
<small>(вид объекта недвижимости)</small>			
Лист № ____ Раздела 3.1	Всего листов раздела 3.1 : ____	Всего разделов: ____	Всего листов выписки: ____
11.01.2022.№ 99/2022/442437232			
Кадастровый номер:		47:23:0000000:51016	

Описание местоположения границ земельного участка							
Номер п/п	Номер точки		Дирекционный угол	Горизонтальное проложение, м	Описание закрепления на местности	Кадастровые номера смежных участков	Сведения об адресах правообладателей смежных земельных участков
	начальная	конечная					
1	2	3	4	5	6	7	8
46	46	47	данные отсутствуют	данные отсутствуют	-	данные отсутствуют	данные отсутствуют
47	47	48	данные отсутствуют	данные отсутствуют	-	данные отсутствуют	данные отсутствуют
48	48	49	данные отсутствуют	данные отсутствуют	-	данные отсутствуют	данные отсутствуют
49	49	50	данные отсутствуют	данные отсутствуют	-	данные отсутствуют	данные отсутствуют
50	50	51	данные отсутствуют	данные отсутствуют	-	данные отсутствуют	данные отсутствуют
51	51	52	данные отсутствуют	данные отсутствуют	-	данные отсутствуют	данные отсутствуют
52	52	53	данные отсутствуют	данные отсутствуют	-	данные отсутствуют	данные отсутствуют
53	53	54	данные отсутствуют	данные отсутствуют	-	данные отсутствуют	данные отсутствуют
54	54	55	данные отсутствуют	данные отсутствуют	-	данные отсутствуют	данные отсутствуют
55	55	56	данные отсутствуют	данные отсутствуют	-	данные отсутствуют	данные отсутствуют
56	56	57	данные отсутствуют	данные отсутствуют	-	данные отсутствуют	данные отсутствуют
57	57	58	данные отсутствуют	данные отсутствуют	-	данные отсутствуют	данные отсутствуют
58	58	59	данные отсутствуют	данные отсутствуют	-	данные отсутствуют	данные отсутствуют
59	59	60	данные отсутствуют	данные отсутствуют	-	данные отсутствуют	данные отсутствуют
60	60	61	данные отсутствуют	данные отсутствуют	-	данные отсутствуют	данные отсутствуют

Государственный регистратор		ФГИС ЕГРН
полное наименование должности	подпись	инициалы, фамилия

М.П.

Выписка из Единого государственного реестра недвижимости об объекте недвижимости
Описание местоположения земельного участка

Земельный участок			
<small>(вид объекта недвижимости)</small>			
Лист № ____ Раздела 3.1	Всего листов раздела 3.1 : ____	Всего разделов: ____	Всего листов выписки: ____
11.01.2022.№ 99/2022/442437232			
Кадастровый номер:		47:23:0000000:51016	

Описание местоположения границ земельного участка							
Номер п/п	Номер точки		Дирекционный угол	Горизонтальное проложение, м	Описание закрепления на местности	Кадастровые номера смежных участков	Сведения об адресах правообладателей смежных земельных участков
	начальная	конечная					
1	2	3	4	5	6	7	8
61	61	62	данные отсутствуют	данные отсутствуют	-	данные отсутствуют	данные отсутствуют
62	62	63	данные отсутствуют	данные отсутствуют	-	данные отсутствуют	данные отсутствуют
63	63	64	данные отсутствуют	данные отсутствуют	-	данные отсутствуют	данные отсутствуют
64	64	65	данные отсутствуют	данные отсутствуют	-	данные отсутствуют	данные отсутствуют
65	65	66	данные отсутствуют	данные отсутствуют	-	данные отсутствуют	данные отсутствуют
66	66	67	данные отсутствуют	данные отсутствуют	-	данные отсутствуют	данные отсутствуют
67	67	68	данные отсутствуют	данные отсутствуют	-	данные отсутствуют	данные отсутствуют
68	68	69	данные отсутствуют	данные отсутствуют	-	данные отсутствуют	данные отсутствуют
69	69	70	данные отсутствуют	данные отсутствуют	-	данные отсутствуют	данные отсутствуют
70	70	71	данные отсутствуют	данные отсутствуют	-	данные отсутствуют	данные отсутствуют
71	71	72	данные отсутствуют	данные отсутствуют	-	данные отсутствуют	данные отсутствуют
72	72	73	данные отсутствуют	данные отсутствуют	-	данные отсутствуют	данные отсутствуют
73	73	74	данные отсутствуют	данные отсутствуют	-	данные отсутствуют	данные отсутствуют
74	74	75	данные отсутствуют	данные отсутствуют	-	данные отсутствуют	данные отсутствуют
75	75	76	данные отсутствуют	данные отсутствуют	-	данные отсутствуют	данные отсутствуют

Государственный регистратор		ФГИС ЕГРН
полное наименование должности	подпись	инициалы, фамилия

М.П.

Выписка из Единого государственного реестра недвижимости об объекте недвижимости
Описание местоположения земельного участка

Земельный участок			
<small>(вид объекта недвижимости)</small>			
Лист № ____ Раздела 3.1	Всего листов раздела 3.1 : ____	Всего разделов: ____	Всего листов выписки: ____
11.01.2022.№ 99/2022/442437232			
Кадастровый номер:		47:23:0000000:51016	

Описание местоположения границ земельного участка							
Номер п/п	Номер точки		Дирекционный угол	Горизонтальное проложение, м	Описание закрепления на местности	Кадастровые номера смежных участков	Сведения об адресах правообладателей смежных земельных участков
	начальная	конечная					
1	2	3	4	5	6	7	8
76	76	77	данные отсутствуют	данные отсутствуют	-	данные отсутствуют	данные отсутствуют
77	77	78	данные отсутствуют	данные отсутствуют	-	данные отсутствуют	данные отсутствуют
78	78	79	данные отсутствуют	данные отсутствуют	-	данные отсутствуют	данные отсутствуют
79	79	80	данные отсутствуют	данные отсутствуют	-	данные отсутствуют	данные отсутствуют
80	80	81	данные отсутствуют	данные отсутствуют	-	данные отсутствуют	данные отсутствуют
81	81	82	данные отсутствуют	данные отсутствуют	-	данные отсутствуют	данные отсутствуют
82	82	83	данные отсутствуют	данные отсутствуют	-	данные отсутствуют	данные отсутствуют
83	83	84	данные отсутствуют	данные отсутствуют	-	данные отсутствуют	данные отсутствуют
84	84	85	данные отсутствуют	данные отсутствуют	-	данные отсутствуют	данные отсутствуют
85	85	86	данные отсутствуют	данные отсутствуют	-	данные отсутствуют	данные отсутствуют
86	86	87	данные отсутствуют	данные отсутствуют	-	данные отсутствуют	данные отсутствуют
87	87	88	данные отсутствуют	данные отсутствуют	-	данные отсутствуют	данные отсутствуют
88	88	89	данные отсутствуют	данные отсутствуют	-	данные отсутствуют	данные отсутствуют
89	89	90	данные отсутствуют	данные отсутствуют	-	данные отсутствуют	данные отсутствуют
90	90	91	данные отсутствуют	данные отсутствуют	-	данные отсутствуют	данные отсутствуют

Государственный регистратор		ФГИС ЕГРН
полное наименование должности	подпись	инициалы, фамилия

М.П.

Выписка из Единого государственного реестра недвижимости об объекте недвижимости
Описание местоположения земельного участка

Земельный участок			
<small>(вид объекта недвижимости)</small>			
Лист № ____ Раздела 3.1	Всего листов раздела 3.1 : ____	Всего разделов: ____	Всего листов выписки: ____
11.01.2022.№ 99/2022/442437232			
Кадастровый номер:		47:23:0000000:51016	

Описание местоположения границ земельного участка							
Номер п/п	Номер точки		Дирекционный угол	Горизонтальное проложение, м	Описание закрепления на местности	Кадастровые номера смежных участков	Сведения об адресах правообладателей смежных земельных участков
	начальная	конечная					
1	2	3	4	5	6	7	8
91	91	92	данные отсутствуют	данные отсутствуют	-	данные отсутствуют	данные отсутствуют
92	92	93	данные отсутствуют	данные отсутствуют	-	данные отсутствуют	данные отсутствуют
93	93	94	данные отсутствуют	данные отсутствуют	-	данные отсутствуют	данные отсутствуют
94	94	95	данные отсутствуют	данные отсутствуют	-	данные отсутствуют	данные отсутствуют
95	95	96	данные отсутствуют	данные отсутствуют	-	данные отсутствуют	данные отсутствуют
96	96	97	данные отсутствуют	данные отсутствуют	-	данные отсутствуют	данные отсутствуют
97	97	98	данные отсутствуют	данные отсутствуют	-	данные отсутствуют	данные отсутствуют
98	98	99	данные отсутствуют	данные отсутствуют	-	данные отсутствуют	данные отсутствуют
99	99	100	данные отсутствуют	данные отсутствуют	-	данные отсутствуют	данные отсутствуют
100	100	101	данные отсутствуют	данные отсутствуют	-	данные отсутствуют	данные отсутствуют
101	101	102	данные отсутствуют	данные отсутствуют	-	данные отсутствуют	данные отсутствуют
102	102	103	данные отсутствуют	данные отсутствуют	-	данные отсутствуют	данные отсутствуют
103	103	104	данные отсутствуют	данные отсутствуют	-	данные отсутствуют	данные отсутствуют
104	104	105	данные отсутствуют	данные отсутствуют	-	данные отсутствуют	данные отсутствуют
105	105	106	данные отсутствуют	данные отсутствуют	-	данные отсутствуют	данные отсутствуют

Государственный регистратор		ФГИС ЕГРН
полное наименование должности	подпись	инициалы, фамилия

М.П.

Выписка из Единого государственного реестра недвижимости об объекте недвижимости
Описание местоположения земельного участка

Земельный участок			
(вид объекта недвижимости)			
Лист № ____ Раздела 3.1	Всего листов раздела 3.1 : ____	Всего разделов: ____	Всего листов выписки: ____
11.01.2022.№ 99/2022/442437232			
Кадастровый номер:		47:23:0000000:51016	

Описание местоположения границ земельного участка							
Номер п/п	Номер точки		Дирекционный угол	Горизонтальное проложение, м	Описание закрепления на местности	Кадастровые номера смежных участков	Сведения об адресах правообладателей смежных земельных участков
	начальная	конечная					
1	2	3	4	5	6	7	8
106	106	1	данные отсутствуют	данные отсутствуют	-	данные отсутствуют	данные отсутствуют

Государственный регистратор		ФГИС ЕГРН
полное наименование должности	подпись	инициалы, фамилия

М.П.

Выписка из Единого государственного реестра недвижимости об объекте недвижимости
Описание местоположения земельного участка

Земельный участок			
(вид объекта недвижимости)			
Лист № ___ Раздела 3.2	Всего листов раздела 3.2 : ___	Всего разделов: ___	Всего листов выписки: ___
11.01.2022 № 99/2022/442437232			
Кадастровый номер:		47:23:0000000:51016	

Сведения о характерных точках границы земельного участка				
Система координат				
Зона №				
Номер точки	Координаты		Описание закрепления на местности	Средняя квадратическая погрешность определения координат характерных точек границ земельного участка, м
	X	Y		
1	2	3	4	5
1	399767.32	2201121.98	Закрепление отсутствует	0.1
2	399750.52	2201118.58	Закрепление отсутствует	0.1
3	399731.06	2201114.26	Закрепление отсутствует	0.1
4	399714.09	2201110.96	Закрепление отсутствует	0.1
5	399714.71	2201107.8	Закрепление отсутствует	0.1
6	399722.08	2201090.64	Закрепление отсутствует	0.1
7	399727.97	2201080.36	Закрепление отсутствует	0.1
8	399732.44	2201072.54	Закрепление отсутствует	0.1
9	399729.73	2201071.18	Закрепление отсутствует	0.1
10	399733.35	2201067	Закрепление отсутствует	0.1
11	399731.94	2201051.69	Закрепление отсутствует	0.1
12	399733.07	2201035.11	Закрепление отсутствует	0.1
13	399735.93	2201021.57	Закрепление отсутствует	0.1
14	399740.31	2201008.05	Закрепление отсутствует	0.1
15	399755.25	2200974.99	Закрепление отсутствует	0.1

Государственный регистратор		ФГИС ЕГРН
полное наименование должности	подпись	инициалы, фамилия

М.П.

Выписка из Единого государственного реестра недвижимости об объекте недвижимости
Описание местоположения земельного участка

Земельный участок			
(вид объекта недвижимости)			
Лист № ____ Раздела 3.2	Всего листов раздела 3.2 : ____	Всего разделов: ____	Всего листов выписки: ____
11.01.2022.№ 99/2022/442437232			
Кадастровый номер:		47:23:0000000:51016	

Сведения о характерных точках границы земельного участка				
Система координат				
Зона №				
Номер точки	Координаты		Описание закрепления на местности	Средняя квадратическая погрешность определения координат характерных точек границ земельного участка, м
	X	Y		
1	2	3	4	5
16	399759.73	2200962.9	Закрепление отсутствует	0.1
17	399769.55	2200934.43	Закрепление отсутствует	0.1
18	399781.06	2200889.6	Закрепление отсутствует	0.1
19	399784.26	2200867.57	Закрепление отсутствует	0.1
20	399783.98	2200846.32	Закрепление отсутствует	0.1
21	399784.11	2200805.61	Закрепление отсутствует	0.1
22	399785.1	2200782.23	Закрепление отсутствует	0.1
23	399786.85	2200773.18	Закрепление отсутствует	0.1
24	399786.29	2200767.88	Закрепление отсутствует	0.1
25	399798.15	2200743.04	Закрепление отсутствует	0.1
26	399809.51	2200724.68	Закрепление отсутствует	0.1
27	399814.64	2200719.54	Закрепление отсутствует	0.1
28	399835.94	2200689.93	Закрепление отсутствует	0.1
29	399846.48	2200673.8	Закрепление отсутствует	0.1
30	399870.74	2200635.8	Закрепление отсутствует	0.1

Государственный регистратор		ФГИС ЕГРН
полное наименование должности	подпись	инициалы, фамилия

М.П.

Выписка из Единого государственного реестра недвижимости об объекте недвижимости
Описание местоположения земельного участка

Земельный участок			
(вид объекта недвижимости)			
Лист № ____ Раздела 3.2	Всего листов раздела 3.2 : ____	Всего разделов: ____	Всего листов выписки: ____
11.01.2022.№ 99/2022/442437232			
Кадастровый номер:		47:23:0000000:51016	

Сведения о характерных точках границы земельного участка				
Система координат				
Зона №				
Номер точки	Координаты		Описание закрепления на местности	Средняя квадратическая погрешность определения координат характерных точек границ земельного участка, м
	X	Y		
1	2	3	4	5
31	399872.4	2200631.27	Закрепление отсутствует	0.1
32	399875.43	2200613.45	Закрепление отсутствует	0.1
33	399874.81	2200608.16	Закрепление отсутствует	0.1
34	399873.23	2200603.87	Закрепление отсутствует	0.1
35	399871.32	2200602.51	Закрепление отсутствует	0.1
36	399862.12	2200574.23	Закрепление отсутствует	0.1
37	399858.11	2200564.44	Закрепление отсутствует	0.1
38	399853.53	2200541.27	Закрепление отсутствует	0.1
39	399853.73	2200516.52	Закрепление отсутствует	0.1
40	399861.57	2200481.62	Закрепление отсутствует	0.1
41	399864.64	2200464.28	Закрепление отсутствует	0.1
42	399864.35	2200458.49	Закрепление отсутствует	0.1
43	399861.61	2200457.44	Закрепление отсутствует	0.1
44	399858.09	2200459.22	Закрепление отсутствует	0.1
45	399842.27	2200468.67	Закрепление отсутствует	0.1

Государственный регистратор		ФГИС ЕГРН
полное наименование должности	подпись	инициалы, фамилия

М.П.

Выписка из Единого государственного реестра недвижимости об объекте недвижимости
Описание местоположения земельного участка

Земельный участок			
(вид объекта недвижимости)			
Лист № ____ Раздела 3.2	Всего листов раздела 3.2 : ____	Всего разделов: ____	Всего листов выписки: ____
11.01.2022.№ 99/2022/442437232			
Кадастровый номер:		47:23:0000000:51016	

Сведения о характерных точках границы земельного участка				
Система координат				
Зона №				
Номер точки	Координаты		Описание закрепления на местности	Средняя квадратическая погрешность определения координат характерных точек границ земельного участка, м
	X	Y		
1	2	3	4	5
46	399778.91	2200508.52	Закрепление отсутствует	0.1
47	399725.12	2200556.29	Закрепление отсутствует	0.1
48	399703.66	2200577.11	Закрепление отсутствует	0.1
49	399690.78	2200585.52	Закрепление отсутствует	0.1
50	399678.8	2200590.31	Закрепление отсутствует	0.1
51	399669.13	2200594.08	Закрепление отсутствует	0.1
52	399665.62	2200588.87	Закрепление отсутствует	0.1
53	399666.77	2200575.08	Закрепление отсутствует	0.1
54	399687.39	2200564.4	Закрепление отсутствует	0.1
55	399687.69	2200564.2	Закрепление отсутствует	0.1
56	399697.33	2200557.91	Закрепление отсутствует	0.1
57	399723.98	2200532.5	Закрепление отсутствует	0.1
58	399766.77	2200493.91	Закрепление отсутствует	0.1
59	399790.58	2200477.02	Закрепление отсутствует	0.1
60	399853.9	2200440.05	Закрепление отсутствует	0.1

Государственный регистратор		ФГИС ЕГРН
полное наименование должности	подпись	инициалы, фамилия

М.П.

Выписка из Единого государственного реестра недвижимости об объекте недвижимости
Описание местоположения земельного участка

Земельный участок			
(вид объекта недвижимости)			
Лист № ____ Раздела 3.2	Всего листов раздела 3.2 : ____	Всего разделов: ____	Всего листов выписки: ____
11.01.2022.№ 99/2022/442437232			
Кадастровый номер:		47:23:0000000:51016	

Сведения о характерных точках границы земельного участка				
Система координат				
Зона №				
Номер точки	Координаты		Описание закрепления на местности	Средняя квадратическая погрешность определения координат характерных точек границ земельного участка, м
	X	Y		
1	2	3	4	5
61	399860.23	2200438.35	Закрепление отсутствует	0.1
62	399864.78	2200438.59	Закрепление отсутствует	0.1
63	399868.88	2200439.87	Закрепление отсутствует	0.1
64	399875.06	2200442.48	Закрепление отсутствует	0.1
65	399878.01	2200444.77	Закрепление отсутствует	0.1
66	399880.2	2200447.48	Закрепление отсутствует	0.1
67	399882.56	2200453.06	Закрепление отсутствует	0.1
68	399883.83	2200462.14	Закрепление отсутствует	0.1
69	399881.22	2200480.62	Закрепление отсутствует	0.1
70	399874.79	2200521.39	Закрепление отсутствует	0.1
71	399872.38	2200537.8	Закрепление отсутствует	0.1
72	399877.63	2200563.03	Закрепление отсутствует	0.1
73	399875.35	2200563.32	Закрепление отсутствует	0.1
74	399885.69	2200592.84	Закрепление отсутствует	0.1
75	399891.61	2200612.14	Закрепление отсутствует	0.1

Государственный регистратор		ФГИС ЕГРН
полное наименование должности	подпись	инициалы, фамилия

М.П.

Выписка из Единого государственного реестра недвижимости об объекте недвижимости
Описание местоположения земельного участка

Земельный участок			
(вид объекта недвижимости)			
Лист № ____ Раздела 3.2	Всего листов раздела 3.2 : ____	Всего разделов: ____	Всего листов выписки: ____
11.01.2022.№ 99/2022/442437232			
Кадастровый номер:		47:23:0000000:51016	

Сведения о характерных точках границы земельного участка				
Система координат				
Зона №				
Номер точки	Координаты		Описание закрепления на местности	Средняя квадратическая погрешность определения координат характерных точек границ земельного участка, м
	X	Y		
1	2	3	4	5
76	399881.49	2200646.32	Закрепление отсутствует	0.1
77	399877.58	2200655.15	Закрепление отсутствует	0.1
78	399871.04	2200672.63	Закрепление отсутствует	0.1
79	399865.11	2200683.85	Закрепление отсутствует	0.1
80	399853.26	2200700.92	Закрепление отсутствует	0.1
81	399841.59	2200693.24	Закрепление отсутствует	0.1
82	399836.76	2200705.45	Закрепление отсутствует	0.1
83	399834.7	2200710.7	Закрепление отсутствует	0.1
84	399834.15	2200711.61	Закрепление отсутствует	0.1
85	399825.6	2200731.95	Закрепление отсутствует	0.1
86	399810.37	2200751.59	Закрепление отсутствует	0.1
87	399806.74	2200758.42	Закрепление отсутствует	0.1
88	399800.8	2200780.23	Закрепление отсутствует	0.1
89	399798.93	2200802.08	Закрепление отсутствует	0.1
90	399799.66	2200841.27	Закрепление отсутствует	0.1

Государственный регистратор		ФГИС ЕГРН
полное наименование должности	подпись	инициалы, фамилия

М.П.

Выписка из Единого государственного реестра недвижимости об объекте недвижимости
Описание местоположения земельного участка

Земельный участок			
(вид объекта недвижимости)			
Лист № ____ Раздела 3.2	Всего листов раздела 3.2 : ____	Всего разделов: ____	Всего листов выписки: ____
11.01.2022.№ 99/2022/442437232			
Кадастровый номер:		47:23:0000000:51016	

Сведения о характерных точках границы земельного участка				
Система координат				
Зона №				
Номер точки	Координаты		Описание закрепления на местности	Средняя квадратическая погрешность определения координат характерных точек границ земельного участка, м
	X	Y		
1	2	3	4	5
91	399801.7	2200875.56	Закрепление отсутствует	0.1
92	399797.97	2200909.46	Закрепление отсутствует	0.1
93	399786.13	2200940.34	Закрепление отсутствует	0.1
94	399773.95	2200972.05	Закрепление отсутствует	0.1
95	399777.15	2200974.17	Закрепление отсутствует	0.1
96	399778.02	2200973.32	Закрепление отсутствует	0.1
97	399782.91	2200979.78	Закрепление отсутствует	0.1
98	399765.87	2200998.09	Закрепление отсутствует	0.1
99	399752.55	2201030.98	Закрепление отсутствует	0.1
100	399749.37	2201057.54	Закрепление отсутствует	0.1
101	399749.13	2201063.91	Закрепление отсутствует	0.1
102	399751.29	2201078	Закрепление отсутствует	0.1
103	399754.59	2201092.08	Закрепление отсутствует	0.1
104	399760.25	2201109.99	Закрепление отсутствует	0.1
105	399766.52	2201111.73	Закрепление отсутствует	0.1

Государственный регистратор		ФГИС ЕГРН
полное наименование должности	подпись	инициалы, фамилия

М.П.

Выписка из Единого государственного реестра недвижимости об объекте недвижимости
Описание местоположения земельного участка

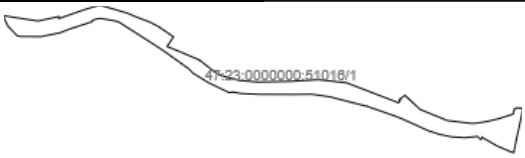
Земельный участок			
(вид объекта недвижимости)			
Лист № ____ Раздела 3.2	Всего листов раздела 3.2 : ____	Всего разделов: ____	Всего листов выписки: ____
11.01.2022.№ 99/2022/442437232			
Кадастровый номер:		47:23:0000000:51016	

Сведения о характерных точках границы земельного участка				
Система координат				
Зона №				
Номер точки	Координаты		Описание закрепления на местности	Средняя квадратическая погрешность определения координат характерных точек границ земельного участка, м
	X	Y		
1	2	3	4	5
106	399767.81	2201114.85	Закрепление отсутствует	0.1

Государственный регистратор		ФГИС ЕГРН
полное наименование должности	подпись	инициалы, фамилия

М.П.

Выписка из Единого государственного реестра недвижимости об объекте недвижимости
Сведения о частях земельного участка

Земельный участок			
(вид объекта недвижимости)			
Лист № ____ Раздела 4	Всего листов раздела 4 : ____	Всего разделов: ____	Всего листов выписки: ____
11.01.2022 № 99/2022/442437232			
Кадастровый номер:		47:23:0000000:51016	
План (чертеж, схема) части земельного участка		Учетный номер части: 47:23:0000000:51016/1	
			
Масштаб 1: данные отсутствуют	Условные обозначения:		
Государственный регистратор		ФГИС ЕГРН	
полное наименование должности	подпись	инициалы, фамилия	

М.П.

Выписка из Единого государственного реестра недвижимости об объекте недвижимости
Сведения о частях земельного участка

Земельный участок			
<small>(вид объекта недвижимости)</small>			
Лист № ____ Раздела 4	Всего листов раздела 4 : ____	Всего разделов: ____	Всего листов выписки: ____
11.01.2022.№ 99/2022/442437232			
Кадастровый номер:		47:23:0000000:51016	

План (чертеж, схема) части земельного участка	Учетный номер части: 47:23:0000000:51016/2
	
Масштаб 1: данные отсутствуют	Условные обозначения:

Государственный регистратор		ФГИС ЕГРН
полное наименование должности	подпись	инициалы, фамилия

М.П.

Выписка из Единого государственного реестра недвижимости об объекте недвижимости
Сведения о частях земельного участка

Земельный участок			
<small>(вид объекта недвижимости)</small>			
Лист № ____ Раздела 4.1	Всего листов раздела 4.1 : ____	Всего разделов: ____	Всего листов выписки: ____
11.01.2022 № 99/2022/442437232			
Кадастровый номер:		47:23:0000000:51016	

Учетный номер части	Площадь (м ²)	Содержание ограничения в использовании или ограничения права на объект недвижимости или обременения объекта недвижимости
1	2	3
1	12079	Ограничения прав на земельный участок, предусмотренные статьями 56, 56.1 Земельного кодекса Российской Федерации, 47.23.2.277, Водный кодекс Российской Федерации № 74-ФЗ от 03.06.2006
2	700	Ограничения прав на земельный участок, предусмотренные статьями 56, 56.1 Земельного кодекса Российской Федерации, 47.23.2.356, Договор подряда на выполнение комплекса работ № 15-7381 от 29.10.2015

Государственный регистратор		ФГИС ЕГРН
полное наименование должности	подпись	инициалы, фамилия

М.П.

Выписка из Единого государственного реестра недвижимости об объекте недвижимости
Сведения о частях земельного участка

Земельный участок				
<small>(вид объекта недвижимости)</small>				
Лист № ____ Раздела 4.2		Всего листов раздела 4.2 : ____		Всего разделов: ____
Всего листов выписки: ____				
11.01.2022.№ 99/2022/442437232				
Кадастровый номер:			47:23:0000000:51016	
Сведения о характерных точках границы части (частей) земельного участка				
Учетный номер части: 1				
Система координат: МСК 47 зона 2				
Зона №				
Номер точки	Координаты, м		Описание закрепления на местности	Средняя квадратическая погрешность определения координат характерных точек границы части земельного участка, м
	X	Y		
1	2	3	4	5
1	399767.32	2201121.98	Закрепление отсутствует	0.1
2	399750.52	2201118.58	Закрепление отсутствует	0.1
3	399731.06	2201114.26	Закрепление отсутствует	0.1
4	399714.09	2201110.96	Закрепление отсутствует	0.1
5	399714.71	2201107.8	Закрепление отсутствует	0.1
6	399722.08	2201090.64	Закрепление отсутствует	0.1
7	399727.97	2201080.36	Закрепление отсутствует	0.1
8	399732.44	2201072.54	Закрепление отсутствует	0.1
9	399729.73	2201071.18	Закрепление отсутствует	0.1
10	399733.35	2201067	Закрепление отсутствует	0.1
11	399731.94	2201051.69	Закрепление отсутствует	0.1
12	399733.07	2201035.11	Закрепление отсутствует	0.1
13	399735.93	2201021.57	Закрепление отсутствует	0.1
14	399740.31	2201008.05	Закрепление отсутствует	0.1
15	399755.25	2200974.99	Закрепление отсутствует	0.1
16	399759.73	2200962.9	Закрепление отсутствует	0.1
Государственный регистратор			ФГИС ЕГРН	
полное наименование должности			подпись	
			инициалы, фамилия	

М.П.

Выписка из Единого государственного реестра недвижимости об объекте недвижимости
Сведения о частях земельного участка

Земельный участок			
<small>(вид объекта недвижимости)</small>			
Лист № ____	Раздела 4.2	Всего листов раздела 4.2: ____	Всего разделов: ____
Всего листов выписки: ____			
11.01.2022 № 99/2022/442437232			
Кадастровый номер:		47:23:0000000:51016	

Номер точки	Координаты, м		Описание закрепления на местности	Средняя квадратическая погрешность определения координат характерных точек границы части земельного участка, м
	X	Y		
1	2	3	4	5
17	399769.55	2200934.43	Закрепление отсутствует	0.1
18	399781.06	2200889.6	Закрепление отсутствует	0.1
19	399784.26	2200867.57	Закрепление отсутствует	0.1
20	399783.98	2200846.32	Закрепление отсутствует	0.1
21	399784.11	2200805.61	Закрепление отсутствует	0.1
22	399785.1	2200782.23	Закрепление отсутствует	0.1
23	399786.85	2200773.18	Закрепление отсутствует	0.1
24	399786.29	2200767.88	Закрепление отсутствует	0.1
25	399798.15	2200743.04	Закрепление отсутствует	0.1
26	399809.51	2200724.68	Закрепление отсутствует	0.1
27	399814.64	2200719.54	Закрепление отсутствует	0.1
28	399835.94	2200689.93	Закрепление отсутствует	0.1
29	399846.48	2200673.8	Закрепление отсутствует	0.1
30	399870.74	2200635.8	Закрепление отсутствует	0.1
31	399872.4	2200631.27	Закрепление отсутствует	0.1
32	399875.43	2200613.45	Закрепление отсутствует	0.1
33	399874.81	2200608.16	Закрепление отсутствует	0.1
Государственный регистратор				ФГИС ЕГРН
полное наименование должности			подпись	инициалы, фамилия

М.П.

Выписка из Единого государственного реестра недвижимости об объекте недвижимости
Сведения о частях земельного участка

Земельный участок			
<small>(вид объекта недвижимости)</small>			
Лист № ____	Раздела 4.2	Всего листов раздела 4.2: ____	Всего разделов: ____
11.01.2022 № 99/2022/442437232		Всего листов выписки: ____	
Кадастровый номер:		47:23:0000000:51016	

Номер точки	Координаты, м		Описание закрепления на местности	Средняя квадратическая погрешность определения координат характерных точек границы части земельного участка, м
	X	Y		
1	2	3	4	5
34	399873.23	2200603.87	Закрепление отсутствует	0.1
35	399871.32	2200602.51	Закрепление отсутствует	0.1
36	399862.12	2200574.23	Закрепление отсутствует	0.1
37	399858.11	2200564.44	Закрепление отсутствует	0.1
38	399853.53	2200541.27	Закрепление отсутствует	0.1
39	399853.73	2200516.52	Закрепление отсутствует	0.1
70	399874.79	2200521.39	Закрепление отсутствует	0.1
70	399874.79	2200521.39	Закрепление отсутствует	0.1
71	399872.38	2200537.8	Закрепление отсутствует	0.1
72	399877.63	2200563.03	Закрепление отсутствует	0.1
73	399875.35	2200563.32	Закрепление отсутствует	0.1
74	399885.69	2200592.84	Закрепление отсутствует	0.1
75	399891.61	2200612.14	Закрепление отсутствует	0.1
76	399881.49	2200646.32	Закрепление отсутствует	0.1
77	399877.58	2200655.15	Закрепление отсутствует	0.1
78	399871.04	2200672.63	Закрепление отсутствует	0.1
79	399865.11	2200683.85	Закрепление отсутствует	0.1
Государственный регистратор				ФГИС ЕГРН
полное наименование должности			подпись	инициалы, фамилия

М.П.

Выписка из Единого государственного реестра недвижимости об объекте недвижимости
Сведения о частях земельного участка

Земельный участок			
<small>(вид объекта недвижимости)</small>			
Лист № ____	Раздела 4.2	Всего листов раздела 4.2: ____	Всего разделов: ____
Всего листов выписки: ____			
11.01.2022 № 99/2022/442437232			
Кадастровый номер:		47:23:0000000:51016	

Номер точки	Координаты, м		Описание закрепления на местности	Средняя квадратическая погрешность определения координат характерных точек границы части земельного участка, м
	X	Y		
1	2	3	4	5
80	399853.26	2200700.92	Закрепление отсутствует	0.1
81	399841.59	2200693.24	Закрепление отсутствует	0.1
82	399836.76	2200705.45	Закрепление отсутствует	0.1
83	399834.7	2200710.7	Закрепление отсутствует	0.1
84	399834.15	2200711.61	Закрепление отсутствует	0.1
85	399825.6	2200731.95	Закрепление отсутствует	0.1
86	399810.37	2200751.59	Закрепление отсутствует	0.1
87	399806.74	2200758.42	Закрепление отсутствует	0.1
88	399800.8	2200780.23	Закрепление отсутствует	0.1
89	399798.93	2200802.08	Закрепление отсутствует	0.1
90	399799.66	2200841.27	Закрепление отсутствует	0.1
91	399801.7	2200875.56	Закрепление отсутствует	0.1
92	399797.97	2200909.46	Закрепление отсутствует	0.1
93	399786.13	2200940.34	Закрепление отсутствует	0.1
94	399773.95	2200972.05	Закрепление отсутствует	0.1
95	399777.15	2200974.17	Закрепление отсутствует	0.1
96	399778.02	2200973.32	Закрепление отсутствует	0.1
Государственный регистратор				ФГИС ЕГРН
полное наименование должности			подпись	инициалы, фамилия

М.П.

Выписка из Единого государственного реестра недвижимости об объекте недвижимости
Сведения о частях земельного участка

Земельный участок			
<small>(вид объекта недвижимости)</small>			
Лист № ____	Раздела 4.2	Всего листов раздела 4.2: ____	Всего разделов: ____
Всего листов выписки: ____			
11.01.2022 № 99/2022/442437232			
Кадастровый номер:		47:23:0000000:51016	

Номер точки	Координаты, м		Описание закрепления на местности	Средняя квадратическая погрешность определения координат характерных точек границы части земельного участка, м
	X	Y		
1	2	3	4	5
97	399782.91	2200979.78	Закрепление отсутствует	0.1
98	399765.87	2200998.09	Закрепление отсутствует	0.1
99	399752.55	2201030.98	Закрепление отсутствует	0.1
100	399749.37	2201057.54	Закрепление отсутствует	0.1
101	399749.13	2201063.91	Закрепление отсутствует	0.1
102	399751.29	2201078	Закрепление отсутствует	0.1
103	399754.59	2201092.08	Закрепление отсутствует	0.1
104	399760.25	2201109.99	Закрепление отсутствует	0.1
105	399766.52	2201111.73	Закрепление отсутствует	0.1
106	399767.81	2201114.85	Закрепление отсутствует	0.1
107	399878.85	2200495.68	данные отсутствуют	данные отсутствуют
108	399866.23	2200501.54	данные отсутствуют	0.1
109	399854.57	2200512.77	данные отсутствуют	данные отсутствуют

Государственный регистратор		ФГИС ЕГРН
полное наименование должности	подпись	инициалы, фамилия

М.П.

Выписка из Единого государственного реестра недвижимости об объекте недвижимости
Сведения о частях земельного участка

Земельный участок				
(вид объекта недвижимости)				
Лист № ____ Раздела 4.2		Всего листов раздела 4.2 : ____		Всего разделов: ____
Всего листов выписки: ____		11.01.2022 № 99/2022/442437232		
Кадастровый номер:		47:23:0000000:51016		
Сведения о характерных точках границы части (частей) земельного участка				
Учетный номер части: 2				
Система координат: МСК 47 зона 2				
Зона №				
Номер точки	Координаты, м		Описание закрепления на местности	Средняя квадратическая погрешность определения координат характерных точек границы части земельного участка, м
	X	Y		
1	2	3	4	5
75	399891.61	2200612.14	Закрепление отсутствует	0.1
75	399891.61	2200612.14	Закрепление отсутствует	0.1
76	399881.49	2200646.32	Закрепление отсутствует	0.1
77	399877.58	2200655.15	Закрепление отсутствует	0.1
110	399887.95	2200600.22	данные отсутствуют	данные отсутствуют
111	399885.71	2200609.98	данные отсутствуют	0.1
112	399879.89	2200630.28	данные отсутствуют	0.1
113	399873.95	2200650.9	данные отсутствуют	0.1
114	399866.61	2200642.27	данные отсутствуют	данные отсутствуют
115	399860.45	2200651.92	данные отсутствуют	данные отсутствуют
116	399873.05	2200666.55	данные отсутствуют	0.1
117	399873.26	2200666.7	данные отсутствуют	данные отсутствуют
118	399739.92	2200518.13	данные отсутствуют	данные отсутствуют
118	399739.92	2200518.13	данные отсутствуют	данные отсутствуют
119	399731.7	2200525.54	данные отсутствуют	данные отсутствуют
120	399741.88	2200539.69	данные отсутствуют	0.1
Государственный регистратор			ФГИС ЕГРН	
полное наименование должности			подпись	
			инициалы, фамилия	

М.П.

Выписка из Единого государственного реестра недвижимости об объекте недвижимости
Сведения о частях земельного участка

Земельный участок			
(вид объекта недвижимости)			
Лист № ____ Раздела 4.2	Всего листов раздела 4.2: ____	Всего разделов: ____	Всего листов выписки: ____
11.01.2022 № 99/2022/442437232			
Кадастровый номер:		47:23:0000000:51016	

Номер точки	Координаты, м		Описание закрепления на местности	Средняя квадратическая погрешность определения координат характерных точек границы части земельного участка, м
	X	Y		
1	2	3	4	5
121	399742.79	2200540.59	данные отсутствуют	данные отсутствуют
122	399751.03	2200533.28	данные отсутствуют	данные отсутствуют
123	399750.27	2200532.52	данные отсутствуют	0.1

Государственный регистратор		ФГИС ЕГРН
полное наименование должности	подпись	инициалы, фамилия

М.П.

ФГИС ЕГРН

полное наименование органа регистрации прав

Раздел 1

Выписка из Единого государственного реестра недвижимости об объекте недвижимости

Сведения о характеристиках объекта недвижимости

На основании запроса от 12.01.2022 г., поступившего на рассмотрение 12.01.2022 г., сообщаем, что согласно записям Единого государственного реестра недвижимости:

Земельный участок			
<small>(вид объекта недвижимости)</small>			
Лист № ____ Раздела 1	Всего листов раздела 1 : ____	Всего разделов: ____	Всего листов выписки: ____
12.01.2022.№ 99/2022/442699030			
Кадастровый номер:		47:23:0000000:51062	

Номер кадастрового квартала:	47:23:0000000
Дата присвоения кадастрового номера:	05.04.2018
Ранее присвоенный государственный учетный номер:	Условный номер: 47-47/017-47/116/202/2018-174, Условный номер: :ЗУ1
Адрес:	Ленинградская область, Гатчинский муниципальный район, Пудостьское сельское поселение, деревня Мыза-Ивановка, автомобильная дорога общего пользования «Верево - ст. Пудость»
Площадь:	22383 +/- 52 кв. м
Кадастровая стоимость, руб.:	58885644.06
Кадастровые номера расположенных в пределах земельного участка объектов недвижимости:	47:23:0000000:50889, 47:23:0000000:50833, 47:23:0203002:393
Кадастровые номера объектов недвижимости, из которых образован объект недвижимости:	данные отсутствуют
Кадастровые номера образованных объектов недвижимости:	данные отсутствуют
Сведения о включении объекта недвижимости в состав предприятия как имущественного комплекса:	

Государственный регистратор		ФГИС ЕГРН
полное наименование должности	подпись	инициалы, фамилия

М.П.

Выписка из Единого государственного реестра недвижимости об объекте недвижимости

Сведения о характеристиках объекта недвижимости

Земельный участок			
(вид объекта недвижимости)			
Лист № ___ Раздела 1	Всего листов раздела 1 : _____	Всего разделов: _____	Всего листов выписки: _____
12.01.2022.№ 99/2022/442699030			
Кадастровый номер:		47:23:0000000:51062	

Категория земель:	Земли населённых пунктов
Виды разрешенного использования:	земельные участки (территории) общего пользования
Сведения о кадастровом инженере:	Карпова Татьяна Владимировна №78-10-0033
Сведения о лесах, водных объектах и об иных природных объектах, расположенных в пределах земельного участка:	данные отсутствуют
Сведения о том, что земельный участок полностью или частично расположен в границах зоны с особыми условиями использования территории или территории объекта культурного наследия	данные отсутствуют
Сведения о том, что земельный участок расположен в границах особой экономической зоны, территории опережающего социально-экономического развития, зоны территориального развития в Российской Федерации, игорной зоны:	данные отсутствуют
Сведения о том, что земельный участок расположен в границах особо охраняемой природной территории, охотничьих угодий, лесничеств, лесопарков:	данные отсутствуют
Сведения о результатах проведения государственного земельного надзора:	данные отсутствуют
Сведения о расположении земельного участка в границах территории, в отношении которой утвержден проект межевания территории:	данные отсутствуют

Государственный регистратор		ФГИС ЕГРН
полное наименование должности	подпись	инициалы, фамилия

М.П.

Выписка из Единого государственного реестра недвижимости об объекте недвижимости

Сведения о характеристиках объекта недвижимости

Земельный участок		
(вид объекта недвижимости)		
Лист № ___ Раздела 1	Всего листов раздела 1 : _____	Всего разделов: _____
Всего листов выписки: _____		
12.01.2022.№ 99/2022/442699030		
Кадастровый номер:		47:23:0000000:51062
Условный номер земельного участка:	данные отсутствуют	
Сведения о принятии акта и (или) заключении договора, предусматривающих предоставление в соответствии с земельным законодательством исполнительным органом государственной власти или органом местного самоуправления находящегося в государственной или муниципальной собственности земельного участка для строительства наемного дома социального использования или наемного дома коммерческого использования:	данные отсутствуют	
Сведения о том, что земельный участок или земельные участки образованы на основании решения об изъятии земельного участка и (или) расположенного на нем объекта недвижимости для государственных или муниципальных нужд:	данные отсутствуют	
Сведения о том, что земельный участок образован из земель или земельного участка, государственная собственность на которые не разграничена:	данные отсутствуют	
Сведения о наличии земельного спора о местоположении границ земельных участков:	данные отсутствуют	
Статус записи об объекте недвижимости:	Сведения об объекте недвижимости имеют статус "актуальные"	
Особые отметки:	Граница земельного участка не установлена в соответствии с требованиями земельного законодательства. Посредством данного земельного участка обеспечен доступ к земельному участку (земельным участкам) с кадастровым номером (кадастровыми номерами) 47:23:0203002:408, 47:23:0203002:418, 47:23:0203002:669. Сведения необходимые для заполнения раздела 3.1 отсутствуют. Сведения необходимые для заполнения раздела 3.2 отсутствуют.	
Получатель выписки:	Лукашов Дмитрий Иванович	
Государственный регистратор		ФГИС ЕГРН
полное наименование должности	подпись	инициалы, фамилия

М.П.

Выписка из Единого государственного реестра недвижимости об объекте недвижимости
Сведения о зарегистрированных правах

Земельный участок		(вид объекта недвижимости)	
Лист № ____ Раздела 2	Всего листов раздела 2 : ____	Всего разделов: ____	Всего листов выписки: ____
12.01.2022 № 99/2022/442699030			
Кадастровый номер:		47:23:0000000:51062	
1.	Правообладатель (правообладатели):	1.1.	Муниципальное образование "Гатчинский муниципальный район" Ленинградской области
2.	Вид, номер и дата государственной регистрации права:	2.1.	Собственность, № 47:23:0000000:51062-47/017/2020-3 от 27.08.2020
3.	Ограничение прав и обременение объекта недвижимости:	не зарегистрировано	
4.	Договоры участия в долевом строительстве:	данные отсутствуют	
5.	Заявленные в судебном порядке права требования:	данные отсутствуют	
6.	Сведения о возражении в отношении зарегистрированного права:	данные отсутствуют	
7.	Сведения о наличии решения об изъятии объекта недвижимости для государственных и муниципальных нужд:	данные отсутствуют	
8.	Сведения о невозможности государственной регистрации без личного участия правообладателя или его законного представителя:		
9.	Правопритязания и сведения о наличии поступивших, но не рассмотренных заявлений о проведении государственной регистрации права (перехода, прекращения права), ограничения права или обременения объекта недвижимости, сделки в отношении объекта недвижимости:	данные отсутствуют	
10.	Сведения об осуществлении государственной регистрации сделки, права, ограничения права без необходимого в силу закона согласия третьего лица, органа:	данные отсутствуют	
11.	Сведения о невозможности государственной регистрации перехода, прекращения, ограничения права на земельный участок из земель сельскохозяйственного назначения:		
Государственный регистратор		ФГИС ЕГРН	
полное наименование должности		подпись	
		инициалы, фамилия	

М.П.

Выписка из Единого государственного реестра недвижимости об объекте недвижимости
Описание местоположения земельного участка

Земельный участок			
(вид объекта недвижимости)			
Лист № ____ Раздела 3	Всего листов раздела 3 : ____	Всего разделов: ____	Всего листов выписки: ____
12.01.2022 № 99/2022/442699030			
Кадастровый номер:		47:23:0000000:51062	


План (чертеж, схема) земельного участка			
Масштаб 1: данные отсутствуют	Условные обозначения:		

Государственный регистратор		ФГИС ЕГРН
полное наименование должности	подпись	инициалы, фамилия

М.П.

Выписка из Единого государственного реестра недвижимости об объекте недвижимости
Сведения о частях земельного участка

Земельный участок			
(вид объекта недвижимости)			
Лист № ____ Раздела 4	Всего листов раздела 4 : ____	Всего разделов: ____	Всего листов выписки: ____
12.01.2022 № 99/2022/442699030			
Кадастровый номер:		47:23:0000000:51062	


План (чертеж, схема) части земельного участка	Учетный номер части: 47:23:0000000:51062/1
	
Масштаб 1: данные отсутствуют	Условные обозначения:

Государственный регистратор		ФГИС ЕГРН
полное наименование должности	подпись	инициалы, фамилия

М.П.

Выписка из Единого государственного реестра недвижимости об объекте недвижимости
Сведения о частях земельного участка

Земельный участок			
<small>(вид объекта недвижимости)</small>			
Лист № ____ Раздела 4	Всего листов раздела 4 : ____	Всего разделов: ____	Всего листов выписки: ____
12.01.2022 № 99/2022/442699030			
Кадастровый номер:		47:23:0000000:51062	

План (чертеж, схема) части земельного участка	Учетный номер части: 47:23:0000000:51062/2
	
Масштаб 1: данные отсутствуют	Условные обозначения:

Государственный регистратор		ФГИС ЕГРН
полное наименование должности	подпись	инициалы, фамилия

М.П.

Выписка из Единого государственного реестра недвижимости об объекте недвижимости
Сведения о частях земельного участка

Земельный участок			
<small>(вид объекта недвижимости)</small>			
Лист № ____ Раздела 4	Всего листов раздела 4 : ____	Всего разделов: ____	Всего листов выписки: ____
12.01.2022 № 99/2022/442699030			
Кадастровый номер:		47:23:0000000:51062	

План (чертеж, схема) части земельного участка	Учетный номер части: 47:23:0000000:51062/3
	
Масштаб 1: данные отсутствуют	Условные обозначения:

Государственный регистратор		ФГИС ЕГРН
полное наименование должности	подпись	инициалы, фамилия

М.П.

Выписка из Единого государственного реестра недвижимости об объекте недвижимости
Сведения о частях земельного участка

Земельный участок			
<small>(вид объекта недвижимости)</small>			
Лист № ____ Раздела 4.1	Всего листов раздела 4.1 : ____	Всего разделов: ____	Всего листов выписки: ____
12.01.2022 № 99/2022/442699030			
Кадастровый номер:		47:23:0000000:51062	

Учетный номер части	Площадь (м ²)	Содержание ограничения в использовании или ограничения права на объект недвижимости или обременения объекта недвижимости
1	2	3
1	2128	Ограничения прав на земельный участок, предусмотренные статьями 56, 56.1 Земельного кодекса Российской Федерации, Водный кодекс Российской Федерации № 74-ФЗ от 03.06.2006, срок действия: 08.11.2019
2	20006	Ограничения прав на земельный участок, предусмотренные статьями 56, 56.1 Земельного кодекса Российской Федерации, Водный кодекс Российской Федерации № 74-ФЗ от 03.06.2006, срок действия: 11.11.2019
3	296	Ограничения прав на земельный участок, предусмотренные статьями 56, 56.1 Земельного кодекса Российской Федерации, 47.23.0.124, Описание местоположения границ № б/н от 12.09.2019, срок действия: 29.12.2019

Государственный регистратор		ФГИС ЕГРН
полное наименование должности	подпись	инициалы, фамилия

М.П.

Выписка из Единого государственного реестра недвижимости об объекте недвижимости
Сведения о частях земельного участка

Земельный участок				
<small>(вид объекта недвижимости)</small>				
Лист № ____ Раздела 4.2		Всего листов раздела 4.2: ____		Всего разделов: ____
Всего листов выписки: ____				
12.01.2022 № 99/2022/442699030				
Кадастровый номер:			47:23:0000000:51062	
Сведения о характерных точках границы части (частей) земельного участка				
Учетный номер части: 1				
Система координат: Местная 167				
Зона №				
Номер точки	Координаты, м		Описание закрепления на местности	Средняя квадратическая погрешность определения координат характерных точек границы части земельного участка, м
	X	Y		
1	2	3	4	5
1	399741.02	2201339.57	данные отсутствуют	данные отсутствуют
1	399741.02	2201339.57	данные отсутствуют	данные отсутствуют
2	399736.01	2201359.4	данные отсутствуют	данные отсутствуют
3	399726.07	2201394.05	данные отсутствуют	данные отсутствуют
4	399724.63	2201397.1	данные отсутствуют	данные отсутствуют
5	399718.81	2201405.48	данные отсутствуют	данные отсутствуют
6	399700.83	2201441.8	данные отсутствуют	данные отсутствуют
7	399699.91	2201443.39	данные отсутствуют	данные отсутствуют
8	399693.65	2201453.23	данные отсутствуют	данные отсутствуют
9	399694.16	2201449.76	данные отсутствуют	данные отсутствуют
10	399696.63	2201439.36	данные отсутствуют	данные отсутствуют
11	399700.2	2201429.94	данные отсутствуют	данные отсутствуют
12	399702.19	2201423.17	данные отсутствуют	данные отсутствуют
13	399707.52	2201416.08	данные отсутствуют	данные отсутствуют
14	399710.64	2201409.64	данные отсутствуют	данные отсутствуют
15	399705.65	2201404.46	данные отсутствуют	данные отсутствуют
Государственный регистратор			ФГИС ЕГРН	
полное наименование должности			подпись	
			инициалы, фамилия	

М.П.

Выписка из Единого государственного реестра недвижимости об объекте недвижимости
Сведения о частях земельного участка

Земельный участок			
<small>(вид объекта недвижимости)</small>			
Лист № ____	Раздела 4.2	Всего листов раздела 4.2: ____	Всего разделов: ____
12.01.2022 № 99/2022/442699030		Всего листов выписки: ____	
Кадастровый номер:		47:23:0000000:51062	

Номер точки	Координаты, м		Описание закрепления на местности	Средняя квадратическая погрешность определения координат характерных точек границы части земельного участка, м
	X	Y		
1	2	3	4	5
16	399707.69	2201397.57	данные отсутствуют	данные отсутствуют
17	399712.72	2201392.34	данные отсутствуют	данные отсутствуют
18	399717.22	2201386.06	данные отсутствуют	данные отсутствуют
19	399724.25	2201385.86	данные отсутствуют	данные отсутствуют
20	399728.63	2201378.73	данные отсутствуют	данные отсутствуют
21	399724.18	2201373.25	данные отсутствуют	данные отсутствуют
22	399720.97	2201366.86	данные отсутствуют	данные отсутствуют
23	399722.59	2201359.49	данные отсутствуют	данные отсутствуют
24	399726.01	2201353.27	данные отсутствуют	данные отсутствуют
25	399731.81	2201349.29	данные отсутствуют	данные отсутствуют
26	399736.35	2201343.74	данные отсутствуют	данные отсутствуют
27	399734.79	2201336.82	данные отсутствуют	данные отсутствуют
28	399734.88	2201328.73	данные отсутствуют	данные отсутствуют
29	399740.52	2201323.48	данные отсутствуют	данные отсутствуют
30	399745.27	2201322.84	данные отсутствуют	данные отсутствуют
31	399635.19	2201913.19	данные отсутствуют	данные отсутствуют
31	399635.19	2201913.19	данные отсутствуют	данные отсутствуют
Государственный регистратор				ФГИС ЕГРН
полное наименование должности			подпись	инициалы, фамилия

М.П.

Выписка из Единого государственного реестра недвижимости об объекте недвижимости
Сведения о частях земельного участка

Земельный участок			
<small>(вид объекта недвижимости)</small>			
Лист № ____	Раздела 4.2	Всего листов раздела 4.2: ____	Всего разделов: ____
12.01.2022 № 99/2022/442699030			
Кадастровый номер:		47:23:0000000:51062	

Номер точки	Координаты, м		Описание закрепления на местности	Средняя квадратическая погрешность определения координат характерных точек границы части земельного участка, м
	X	Y		
1	2	3	4	5
32	399642.53	2201916.47	данные отсутствуют	данные отсутствуют
33	399661.68	2201924.27	данные отсутствуют	данные отсутствуют
34	399663.1	2201925.02	данные отсутствуют	данные отсутствуют
35	399650.93	2201921.6	данные отсутствуют	данные отсутствуют
36	399644.39	2201918.77	данные отсутствуют	данные отсутствуют
37	399637.9	2201915.2	данные отсутствуют	данные отсутствуют
38	399531.98	2201585.88	данные отсутствуют	данные отсутствуют
38	399531.98	2201585.88	данные отсутствуют	данные отсутствуют
39	399527.19	2201590.82	данные отсутствуют	данные отсутствуют
40	399520.36	2201594.82	данные отсутствуют	данные отсутствуют
41	399514.04	2201597.91	данные отсутствуют	данные отсутствуют
42	399506.97	2201598.25	данные отсутствуют	данные отсутствуют
43	399500.45	2201594.3	данные отсутствуют	данные отсутствуют
44	399498.58	2201592.22	данные отсутствуют	данные отсутствуют
45	399524.16	2201589.24	данные отсутствуют	данные отсутствуют
46	399457.79	2201769.94	данные отсутствуют	данные отсутствуют
46	399457.79	2201769.94	данные отсутствуют	данные отсутствуют
Государственный регистратор				ФГИС ЕГРН
полное наименование должности			подпись	инициалы, фамилия

М.П.

Выписка из Единого государственного реестра недвижимости об объекте недвижимости
Сведения о частях земельного участка

Земельный участок			
<small>(вид объекта недвижимости)</small>			
Лист № ____	Раздела 4.2	Всего листов раздела 4.2: ____	Всего разделов: ____
12.01.2022 № 99/2022/442699030			
Кадастровый номер:		47:23:0000000:51062	

Номер точки	Координаты, м		Описание закрепления на местности	Средняя квадратическая погрешность определения координат характерных точек границы части земельного участка, м
	X	Y		
1	2	3	4	5
47	399477.4	2201793.37	данные отсутствуют	данные отсутствуют
48	399494.36	2201813.75	данные отсутствуют	данные отсутствуют
49	399498.39	2201818.72	данные отсутствуют	данные отсутствуют
50	399506.36	2201829.24	данные отсутствуют	данные отсутствуют
51	399509.25	2201832.1	данные отсутствуют	данные отсутствуют
52	399511.18	2201834.48	данные отсутствуют	данные отсутствуют
53	399522.11	2201847.14	данные отсутствуют	данные отсутствуют
54	399538.74	2201861.57	данные отсутствуют	данные отсутствуют
55	399538.33	2201861.37	данные отсутствуют	данные отсутствуют
56	399525.91	2201854.2	данные отсутствуют	данные отсутствуют
57	399519.76	2201850.53	данные отсутствуют	данные отсутствуют
58	399514.05	2201845.26	данные отсутствуют	данные отсутствуют
59	399508.87	2201840.28	данные отсутствуют	данные отсутствуют
60	399502.42	2201832.94	данные отсутствуют	данные отсутствуют
61	399497.87	2201827.5	данные отсутствуют	данные отсутствуют
62	399493.37	2201820.79	данные отсутствуют	данные отсутствуют
63	399472.99	2201789.71	данные отсутствуют	данные отсутствуют
Государственный регистратор				ФГИС ЕГРН
полное наименование должности			подпись	инициалы, фамилия

М.П.

Выписка из Единого государственного реестра недвижимости об объекте недвижимости
Сведения о частях земельного участка

Земельный участок			
<small>(вид объекта недвижимости)</small>			
Лист № ____	Раздела 4.2	Всего листов раздела 4.2: ____	Всего разделов: ____
12.01.2022 № 99/2022/442699030			
Кадастровый номер:		47:23:0000000:51062	

Номер точки	Координаты, м		Описание закрепления на местности	Средняя квадратическая погрешность определения координат характерных точек границы части земельного участка, м
	X	Y		
1	2	3	4	5
64	399468.87	2201783.45	данные отсутствуют	данные отсутствуют
65	399462.44	2201775.55	данные отсутствуют	данные отсутствуют
66	399402.32	2201686.9	данные отсутствуют	данные отсутствуют
66	399402.32	2201686.9	данные отсутствуют	данные отсутствуют
67	399408.09	2201692.58	данные отсутствуют	данные отсутствуют
68	399407.98	2201695.47	данные отсутствуют	данные отсутствуют
69	399410.2	2201700.17	данные отсутствуют	данные отсутствуют
70	399416.92	2201715.17	данные отсутствуют	данные отсутствуют
71	399416.26	2201724.02	данные отсутствуют	данные отсутствуют
72	399419.74	2201727.45	данные отсутствуют	данные отсутствуют
73	399419.59	2201727.61	данные отсутствуют	данные отсутствуют
74	399429.26	2201740.14	данные отсутствуют	данные отсутствуют
75	399431.95	2201737.6	данные отсутствуют	данные отсутствуют
76	399432.48	2201737.97	данные отсутствуют	данные отсутствуют
77	399437.6	2201745.39	данные отсутствуют	данные отсутствуют
78	399445.26	2201754.98	данные отсутствуют	данные отсутствуют
79	399457.65	2201769.78	данные отсутствуют	данные отсутствуют
Государственный регистратор				ФГИС ЕГРН
полное наименование должности			подпись	инициалы, фамилия

М.П.

Выписка из Единого государственного реестра недвижимости об объекте недвижимости
Сведения о частях земельного участка

Земельный участок			
<small>(вид объекта недвижимости)</small>			
Лист № ____	Раздела 4.2	Всего листов раздела 4.2: ____	Всего разделов: ____
12.01.2022 № 99/2022/442699030			
Кадастровый номер:		47:23:0000000:51062	

Номер точки	Координаты, м		Описание закрепления на местности	Средняя квадратическая погрешность определения координат характерных точек границы части земельного участка, м
	X	Y		
1	2	3	4	5
80	399445.97	2201758.69	данные отсутствуют	данные отсутствуют
81	399440.54	2201753.57	данные отсутствуют	данные отсутствуют
82	399430.32	2201745.98	данные отсутствуют	данные отсутствуют
83	399424.7	2201741.68	данные отсутствуют	данные отсутствуют
84	399417.48	2201733.84	данные отсутствуют	данные отсутствуют
85	399412.75	2201728.57	данные отсутствуют	данные отсутствуют
86	399410.98	2201721.01	данные отсутствуют	данные отсутствуют
87	399409.62	2201711.35	данные отсутствуют	данные отсутствуют
88	399406.73	2201701.12	данные отсутствуют	данные отсутствуют
89	399402.71	2201694.61	данные отсутствуют	данные отсутствуют
90	399397.67	2201687.62	данные отсутствуют	данные отсутствуют
91	399394.24	2201681.48	данные отсутствуют	данные отсутствуют
92	399389.1	2201676.85	данные отсутствуют	данные отсутствуют
93	399390.94	2201673.81	данные отсутствуют	данные отсутствуют
94	399394.84	2201671.7	данные отсутствуют	данные отсутствуют

Государственный регистратор		ФГИС ЕГРН
полное наименование должности	подпись	инициалы, фамилия

М.П.

Выписка из Единого государственного реестра недвижимости об объекте недвижимости
Сведения о частях земельного участка

Земельный участок				
<small>(вид объекта недвижимости)</small>				
Лист № ____ Раздела 4.2		Всего листов раздела 4.2: ____		Всего разделов: ____
Всего листов выписки: ____		12.01.2022 № 99/2022/442699030		
Кадастровый номер:		47:23:0000000:51062		
Сведения о характерных точках границы части (частей) земельного участка				
Учетный номер части: 2				
Система координат: Местная 167				
Зона №				
Номер точки	Координаты, м		Описание закрепления на местности	Средняя квадратическая погрешность определения координат характерных точек границы части земельного участка, м
	X	Y		
1	2	3	4	5
8	399693.65	2201453.23	данные отсутствуют	данные отсутствуют
9	399694.16	2201449.76	данные отсутствуют	данные отсутствуют
10	399696.63	2201439.36	данные отсутствуют	данные отсутствуют
11	399700.2	2201429.94	данные отсутствуют	данные отсутствуют
12	399702.19	2201423.17	данные отсутствуют	данные отсутствуют
13	399707.52	2201416.08	данные отсутствуют	данные отсутствуют
14	399710.64	2201409.64	данные отсутствуют	данные отсутствуют
15	399705.65	2201404.46	данные отсутствуют	данные отсутствуют
16	399707.69	2201397.57	данные отсутствуют	данные отсутствуют
17	399712.72	2201392.34	данные отсутствуют	данные отсутствуют
18	399717.22	2201386.06	данные отсутствуют	данные отсутствуют
19	399724.25	2201385.86	данные отсутствуют	данные отсутствуют
20	399728.63	2201378.73	данные отсутствуют	данные отсутствуют
21	399724.18	2201373.25	данные отсутствуют	данные отсутствуют
22	399720.97	2201366.86	данные отсутствуют	данные отсутствуют
23	399722.59	2201359.49	данные отсутствуют	данные отсутствуют
Государственный регистратор			ФГИС ЕГРН	
полное наименование должности			подпись	
			инициалы, фамилия	

М.П.

Выписка из Единого государственного реестра недвижимости об объекте недвижимости
Сведения о частях земельного участка

Земельный участок			
<small>(вид объекта недвижимости)</small>			
Лист № ____	Раздела 4.2	Всего листов раздела 4.2: ____	Всего разделов: ____
12.01.2022 № 99/2022/442699030		Всего листов выписки: ____	
Кадастровый номер:		47:23:0000000:51062	

Номер точки	Координаты, м		Описание закрепления на местности	Средняя квадратическая погрешность определения координат характерных точек границы части земельного участка, м
	X	Y		
1	2	3	4	5
24	399726.01	2201353.27	данные отсутствуют	данные отсутствуют
25	399731.81	2201349.29	данные отсутствуют	данные отсутствуют
26	399736.35	2201343.74	данные отсутствуют	данные отсутствуют
27	399734.79	2201336.82	данные отсутствуют	данные отсутствуют
28	399734.88	2201328.73	данные отсутствуют	данные отсутствуют
29	399740.52	2201323.48	данные отсутствуют	данные отсутствуют
30	399745.27	2201322.84	данные отсутствуют	данные отсутствуют
31	399635.19	2201913.19	данные отсутствуют	данные отсутствуют
34	399663.1	2201925.02	данные отсутствуют	данные отсутствуют
35	399650.93	2201921.6	данные отсутствуют	данные отсутствуют
36	399644.39	2201918.77	данные отсутствуют	данные отсутствуют
37	399637.9	2201915.2	данные отсутствуют	данные отсутствуют
38	399531.98	2201585.88	данные отсутствуют	данные отсутствуют
39	399527.19	2201590.82	данные отсутствуют	данные отсутствуют
40	399520.36	2201594.82	данные отсутствуют	данные отсутствуют
41	399514.04	2201597.91	данные отсутствуют	данные отсутствуют
42	399506.97	2201598.25	данные отсутствуют	данные отсутствуют
Государственный регистратор				ФГИС ЕГРН
полное наименование должности			подпись	инициалы, фамилия

М.П.

Выписка из Единого государственного реестра недвижимости об объекте недвижимости
Сведения о частях земельного участка

Земельный участок			
<small>(вид объекта недвижимости)</small>			
Лист № ____	Раздела 4.2	Всего листов раздела 4.2: ____	Всего разделов: ____
12.01.2022 № 99/2022/442699030			
Кадастровый номер:		47:23:0000000:51062	

Номер точки	Координаты, м		Описание закрепления на местности	Средняя квадратическая погрешность определения координат характерных точек границы части земельного участка, м
	X	Y		
1	2	3	4	5
43	399500.45	2201594.3	данные отсутствуют	данные отсутствуют
44	399498.58	2201592.22	данные отсутствуют	данные отсутствуют
46	399457.79	2201769.94	данные отсутствуют	данные отсутствуют
54	399538.74	2201861.57	данные отсутствуют	данные отсутствуют
55	399538.33	2201861.37	данные отсутствуют	данные отсутствуют
56	399525.91	2201854.2	данные отсутствуют	данные отсутствуют
57	399519.76	2201850.53	данные отсутствуют	данные отсутствуют
58	399514.05	2201845.26	данные отсутствуют	данные отсутствуют
59	399508.87	2201840.28	данные отсутствуют	данные отсутствуют
60	399502.42	2201832.94	данные отсутствуют	данные отсутствуют
61	399497.87	2201827.5	данные отсутствуют	данные отсутствуют
62	399493.37	2201820.79	данные отсутствуют	данные отсутствуют
63	399472.99	2201789.71	данные отсутствуют	данные отсутствуют
64	399468.87	2201783.45	данные отсутствуют	данные отсутствуют
65	399462.44	2201775.55	данные отсутствуют	данные отсутствуют
79	399457.65	2201769.78	данные отсутствуют	данные отсутствуют
80	399445.97	2201758.69	данные отсутствуют	данные отсутствуют
Государственный регистратор				ФГИС ЕГРН
полное наименование должности			подпись	инициалы, фамилия

М.П.

Выписка из Единого государственного реестра недвижимости об объекте недвижимости
Сведения о частях земельного участка

Земельный участок			
<small>(вид объекта недвижимости)</small>			
Лист № ____	Раздела 4.2	Всего листов раздела 4.2 : ____	Всего разделов: ____
Всего листов выписки: ____			
12.01.2022 № 99/2022/442699030			
Кадастровый номер:		47:23:0000000:51062	

Номер точки	Координаты, м		Описание закрепления на местности	Средняя квадратическая погрешность определения координат характерных точек границы части земельного участка, м
	X	Y		
1	2	3	4	5
81	399440.54	2201753.57	данные отсутствуют	данные отсутствуют
82	399430.32	2201745.98	данные отсутствуют	данные отсутствуют
83	399424.7	2201741.68	данные отсутствуют	данные отсутствуют
84	399417.48	2201733.84	данные отсутствуют	данные отсутствуют
85	399412.75	2201728.57	данные отсутствуют	данные отсутствуют
86	399410.98	2201721.01	данные отсутствуют	данные отсутствуют
87	399409.62	2201711.35	данные отсутствуют	данные отсутствуют
88	399406.73	2201701.12	данные отсутствуют	данные отсутствуют
89	399402.71	2201694.61	данные отсутствуют	данные отсутствуют
90	399397.67	2201687.62	данные отсутствуют	данные отсутствуют
91	399394.24	2201681.48	данные отсутствуют	данные отсутствуют
92	399389.1	2201676.85	данные отсутствуют	данные отсутствуют
92	399389.1	2201676.85	данные отсутствуют	данные отсутствуют
95	399540.71	2201863.28	данные отсутствуют	данные отсутствуют
96	399559.02	2201875.73	данные отсутствуют	данные отсутствуют
97	399578.53	2201887.16	данные отсутствуют	данные отсутствуют
98	399601.39	2201898.07	данные отсутствуют	данные отсутствуют
Государственный регистратор				ФГИС ЕГРН
полное наименование должности			подпись	инициалы, фамилия

М.П.

Выписка из Единого государственного реестра недвижимости об объекте недвижимости
Сведения о частях земельного участка

Земельный участок			
<small>(вид объекта недвижимости)</small>			
Лист № ____	Раздела 4.2	Всего листов раздела 4.2: ____	Всего разделов: ____
12.01.2022 № 99/2022/442699030		Всего листов выписки: ____	
Кадастровый номер:		47:23:0000000:51062	

Номер точки	Координаты, м		Описание закрепления на местности	Средняя квадратическая погрешность определения координат характерных точек границы части земельного участка, м
	X	Y		
1	2	3	4	5
99	399672.91	2201930.19	данные отсутствуют	данные отсутствуют
100	399683.93	2201937.01	данные отсутствуют	данные отсутствуют
101	399721.98	2201966.33	данные отсутствуют	данные отсутствуют
102	399719.04	2201971.27	данные отсутствуют	данные отсутствуют
103	399751.39	2201994.2	данные отсутствуют	данные отсутствуют
104	399776.93	2202011.77	данные отсутствуют	данные отсутствуют
105	399779.83	2202007.44	данные отсутствуют	данные отсутствуют
106	399795.68	2202014.58	данные отсутствуют	данные отсутствуют
107	399811.66	2202019.98	данные отсутствуют	данные отсутствуют
108	399811.29	2202021.01	данные отсутствуют	данные отсутствуют
109	399837.43	2202030.3	данные отсутствуют	данные отсутствуют
110	399844.24	2202032.67	данные отсутствуют	данные отсутствуют
111	399854.28	2202036.51	данные отсутствуют	данные отсутствуют
112	399877.71	2202045.45	данные отсутствуют	данные отсутствуют
113	399878.6	2202042.93	данные отсутствуют	данные отсутствуют
114	399889.12	2202047.31	данные отсутствуют	данные отсутствуют
115	399905.18	2202056.44	данные отсутствуют	данные отсутствуют
Государственный регистратор				ФГИС ЕГРН
полное наименование должности			подпись	инициалы, фамилия

М.П.

Выписка из Единого государственного реестра недвижимости об объекте недвижимости
Сведения о частях земельного участка

Земельный участок			
<small>(вид объекта недвижимости)</small>			
Лист № ____	Раздела 4.2	Всего листов раздела 4.2 : ____	Всего разделов: ____
12.01.2022 № 99/2022/442699030		Всего листов выписки: ____	
Кадастровый номер:		47:23:0000000:51062	

Номер точки	Координаты, м		Описание закрепления на местности	Средняя квадратическая погрешность определения координат характерных точек границы части земельного участка, м
	X	Y		
1	2	3	4	5
116	399897.68	2202074.46	данные отсутствуют	данные отсутствуют
117	399888.04	2202067.93	данные отсутствуют	данные отсутствуют
118	399889.2	2202066.46	данные отсутствуют	данные отсутствуют
119	399849.35	2202049.06	данные отсутствуют	данные отсутствуют
120	399848.85	2202051.75	данные отсутствуют	данные отсутствуют
121	399830.34	2202045.95	данные отсутствуют	данные отсутствуют
122	399831.66	2202042.69	данные отсутствуют	данные отсутствуют
123	399798.01	2202031.81	данные отсутствуют	данные отсутствуют
124	399795.21	2202032.84	данные отсутствуют	данные отсутствуют
125	399785.27	2202029.65	данные отсутствуют	данные отсутствуют
126	399786.32	2202026.98	данные отсутствуют	данные отсутствуют
127	399760.71	2202015.92	данные отсутствуют	данные отсутствуют
128	399742.93	2202002.22	данные отсутствуют	данные отсутствуют
129	399742.17	2202003.21	данные отсутствуют	данные отсутствуют
130	399726.21	2201990.77	данные отсутствуют	данные отсутствуют
131	399728.17	2201988.19	данные отсутствуют	данные отсутствуют
132	399722.87	2201984.2	данные отсутствуют	данные отсутствуют
Государственный регистратор				ФГИС ЕГРН
полное наименование должности			подпись	инициалы, фамилия

М.П.

Выписка из Единого государственного реестра недвижимости об объекте недвижимости
Сведения о частях земельного участка

Земельный участок			
<small>(вид объекта недвижимости)</small>			
Лист № ____	Раздела 4.2	Всего листов раздела 4.2: ____	Всего разделов: ____
12.01.2022 № 99/2022/442699030		Всего листов выписки: ____	
Кадастровый номер:		47:23:0000000:51062	

Номер точки	Координаты, м		Описание закрепления на местности	Средняя квадратическая погрешность определения координат характерных точек границы части земельного участка, м
	X	Y		
1	2	3	4	5
133	399721.4	2201983.66	данные отсутствуют	данные отсутствуют
134	399717.69	2201980.96	данные отсутствуют	данные отсутствуют
135	399717.17	2201980.53	данные отсутствуют	данные отсутствуют
136	399716.47	2201980.06	данные отсутствуют	данные отсутствуют
137	399713.21	2201982.82	данные отсутствуют	данные отсутствуют
138	399692.79	2201966.89	данные отсутствуют	данные отсутствуют
139	399693.97	2201965.39	данные отсутствуют	данные отсутствуют
140	399676.4	2201951.82	данные отсутствуют	данные отсутствуют
141	399676.89	2201951.12	данные отсутствуют	данные отсутствуют
142	399655.22	2201938.52	данные отсутствуют	данные отсутствуют
143	399653.18	2201941.66	данные отсутствуют	данные отсутствуют
144	399646.15	2201937.78	данные отсутствуют	данные отсутствуют
145	399613.96	2201921.63	данные отсутствуют	данные отсутствуют
146	399609.95	2201919.37	данные отсутствуют	данные отсутствуют
147	399591.26	2201910.49	данные отсутствуют	данные отсутствуют
148	399570.68	2201900.74	данные отсутствуют	данные отсутствуют
149	399569.34	2201903.57	данные отсутствуют	данные отсутствуют
Государственный регистратор				ФГИС ЕГРН
полное наименование должности			подпись	инициалы, фамилия

М.П.

Выписка из Единого государственного реестра недвижимости об объекте недвижимости
Сведения о частях земельного участка

Земельный участок			
<small>(вид объекта недвижимости)</small>			
Лист № ____	Раздела 4.2	Всего листов раздела 4.2: ____	Всего разделов: ____
12.01.2022 № 99/2022/442699030		Всего листов выписки: ____	
Кадастровый номер:		47:23:0000000:51062	

Номер точки	Координаты, м		Описание закрепления на местности	Средняя квадратическая погрешность определения координат характерных точек границы части земельного участка, м
	X	Y		
1	2	3	4	5
150	399549.03	2201890.63	данные отсутствуют	данные отсутствуют
151	399530.1	2201876.85	данные отсутствуют	данные отсутствуют
152	399520.03	2201867.58	данные отсутствуют	данные отсутствуют
153	399515.88	2201863.19	данные отсутствуют	данные отсутствуют
154	399510.85	2201857.03	данные отсутствуют	данные отсутствуют
155	399503.52	2201848.04	данные отсутствуют	данные отсутствуют
156	399499.7	2201843.36	данные отсутствуют	данные отсутствуют
157	399479.32	2201817.93	данные отсутствуют	данные отсутствуют
158	399466.41	2201801.27	данные отсутствуют	данные отсутствуют
159	399452.71	2201784.36	данные отсутствуют	данные отсутствуют
160	399451.77	2201785.25	данные отсутствуют	данные отсутствуют
161	399444.41	2201776.76	данные отсутствуют	данные отсутствуют
162	399433.27	2201762.79	данные отсутствуют	данные отсутствуют
163	399414.55	2201739.34	данные отсутствуют	данные отсутствуют
164	399412.6	2201742.88	данные отсутствуют	данные отсутствуют
165	399401.95	2201727.78	данные отсутствуют	данные отсутствуют
166	399393.03	2201713.54	данные отсутствуют	данные отсутствуют
Государственный регистратор				ФГИС ЕГРН
полное наименование должности			подпись	инициалы, фамилия

М.П.

Выписка из Единого государственного реестра недвижимости об объекте недвижимости
Сведения о частях земельного участка

Земельный участок			
<small>(вид объекта недвижимости)</small>			
Лист № ____	Раздела 4.2	Всего листов раздела 4.2 : ____	Всего разделов: ____
12.01.2022 № 99/2022/442699030		Всего листов выписки: ____	
Кадастровый номер:		47:23:0000000:51062	

Номер точки	Координаты, м		Описание закрепления на местности	Средняя квадратическая погрешность определения координат характерных точек границы части земельного участка, м
	X	Y		
1	2	3	4	5
167	399390.47	2201708.98	данные отсутствуют	данные отсутствуют
168	399387.15	2201700.47	данные отсутствуют	данные отсутствуют
169	399386.61	2201697.44	данные отсутствуют	данные отсутствуют
170	399388.48	2201695.01	данные отсутствуют	данные отсутствуют
171	399382.17	2201688.34	данные отсутствуют	данные отсутствуют
172	399765.42	2201149.93	данные отсутствуют	данные отсутствуют
172	399765.42	2201149.93	данные отсутствуют	данные отсутствуют
173	399765.22	2201152.51	данные отсутствуют	данные отсутствуют
174	399765.8	2201152.62	данные отсутствуют	данные отсутствуют
175	399765.36	2201176.35	данные отсутствуют	данные отсутствуют
176	399768.05	2201177.57	данные отсутствуют	данные отсутствуют
177	399768.14	2201186.63	данные отсутствуют	данные отсутствуют
178	399767.24	2201209.16	данные отсутствуют	данные отсутствуют
179	399764.64	2201234.21	данные отсутствуют	данные отсутствуют
180	399766.45	2201234.8	данные отсутствуют	данные отсутствуют
181	399755.82	2201287.36	данные отсутствуют	данные отсутствуют
182	399754.87	2201286.94	данные отсутствуют	данные отсутствуют
Государственный регистратор				ФГИС ЕГРН
полное наименование должности			подпись	инициалы, фамилия

М.П.

Выписка из Единого государственного реестра недвижимости об объекте недвижимости
Сведения о частях земельного участка

Земельный участок			
<small>(вид объекта недвижимости)</small>			
Лист № ____	Раздела 4.2	Всего листов раздела 4.2: ____	Всего разделов: ____
12.01.2022 № 99/2022/442699030		Всего листов выписки: ____	
Кадастровый номер:		47:23:0000000:51062	

Номер точки	Координаты, м		Описание закрепления на местности	Средняя квадратическая погрешность определения координат характерных точек границы части земельного участка, м
	X	Y		
1	2	3	4	5
183	399753.77	2201291.21	данные отсутствуют	данные отсутствуют
184	399753.32	2201291.1	данные отсутствуют	данные отсутствуют
185	399671.65	2201487.82	данные отсутствуют	данные отсутствуют
186	399670.24	2201483.68	данные отсутствуют	данные отсутствуют
187	399644.39	2201515.62	данные отсутствуют	данные отсутствуют
188	399614.14	2201552.99	данные отсутствуют	данные отсутствуют
189	399615.4	2201554.06	данные отсутствуют	данные отсутствуют
190	399595.41	2201570.55	данные отсутствуют	данные отсутствуют
191	399558.32	2201594.53	данные отсутствуют	данные отсутствуют
192	399557.64	2201594.18	данные отсутствуют	данные отсутствуют
193	399532.87	2201605.36	данные отсутствуют	данные отсутствуют
194	399494.38	2201611.71	данные отсутствуют	данные отсутствуют
195	399493.04	2201611.81	данные отсутствуют	данные отсутствуют
196	399488.07	2201613.64	данные отсутствуют	данные отсутствуют
197	399483.01	2201616.86	данные отсутствуют	данные отсутствуют
198	399474.11	2201623.34	данные отсутствуют	данные отсутствуют
199	399450.03	2201644.98	данные отсутствуют	данные отсутствуют
Государственный регистратор				ФГИС ЕГРН
полное наименование должности			подпись	инициалы, фамилия

М.П.

Выписка из Единого государственного реестра недвижимости об объекте недвижимости
Сведения о частях земельного участка

Земельный участок			
<small>(вид объекта недвижимости)</small>			
Лист № ____	Раздела 4.2	Всего листов раздела 4.2: ____	Всего разделов: ____
12.01.2022 № 99/2022/442699030			
Кадастровый номер:		47:23:0000000:51062	

Номер точки	Координаты, м		Описание закрепления на местности	Средняя квадратическая погрешность определения координат характерных точек границы части земельного участка, м
	X	Y		
1	2	3	4	5
200	399437.12	2201658.32	данные отсутствуют	данные отсутствуют
201	399418.79	2201675.95	данные отсутствуют	данные отсутствуют
202	399418.36	2201669.44	данные отсутствуют	данные отсутствуют
203	399418.32	2201653.17	данные отсутствуют	данные отсутствуют
204	399413.46	2201650.63	данные отсутствуют	данные отсутствуют
205	399420.02	2201642.2	данные отсутствуют	данные отсутствуют
206	399439.06	2201627.83	данные отсутствуют	данные отсутствуют
207	399438.42	2201626.73	данные отсутствуют	данные отсутствуют
208	399462.93	2201612.3	данные отсутствуют	данные отсутствуют
209	399466.81	2201607.38	данные отсутствуют	данные отсутствуют
210	399465.31	2201606.25	данные отсутствуют	данные отсутствуют
211	399471.95	2201601.41	данные отсутствуют	данные отсутствуют
212	399481.11	2201595.94	данные отсутствуют	данные отсутствуют
213	399490.76	2201592.95	данные отсутствуют	данные отсутствуют
214	399498.02	2201592.29	данные отсутствуют	данные отсутствуют
215	399546.14	2201579.8	данные отсутствуют	данные отсутствуют
216	399548.2	2201581.35	данные отсутствуют	данные отсутствуют
Государственный регистратор				ФГИС ЕГРН
полное наименование должности			подпись	инициалы, фамилия

М.П.

Выписка из Единого государственного реестра недвижимости об объекте недвижимости
Сведения о частях земельного участка

Земельный участок			
<small>(вид объекта недвижимости)</small>			
Лист № ____	Раздела 4.2	Всего листов раздела 4.2 : ____	Всего разделов: ____
12.01.2022 № 99/2022/442699030		Всего листов выписки: ____	
Кадастровый номер:		47:23:0000000:51062	

Номер точки	Координаты, м		Описание закрепления на местности	Средняя квадратическая погрешность определения координат характерных точек границы части земельного участка, м
	X	Y		
1	2	3	4	5
217	399577.3	2201562.12	данные отсутствуют	данные отсутствуют
218	399579.67	2201563.71	данные отсутствуют	данные отсутствуют
219	399597.68	2201549.79	данные отсутствуют	данные отсутствуют
220	399613.55	2201533.81	данные отсутствуют	данные отсутствуют
221	399611.3	2201531.57	данные отсутствуют	данные отсутствуют
222	399619.95	2201522.66	данные отсутствуют	данные отсутствуют
223	399631.85	2201507.89	данные отсутствуют	данные отсутствуют
224	399642.96	2201493.91	данные отсутствуют	данные отсутствуют
225	399655.72	2201476.64	данные отсутствуют	данные отсутствуют
226	399668.76	2201457.68	данные отсутствуют	данные отсутствуют
227	399679.53	2201440.21	данные отсутствуют	данные отсутствуют
228	399691.57	2201419.41	данные отсутствуют	данные отсутствуют
229	399699.37	2201407.08	данные отсутствуют	данные отсутствуют
230	399711.4	2201381.08	данные отсутствуют	данные отсутствуют
231	399710.55	2201380.65	данные отсутствуют	данные отсутствуют
232	399717.5	2201355.09	данные отсутствуют	данные отсутствуют
233	399722.18	2201336.79	данные отсутствуют	данные отсутствуют
Государственный регистратор				ФГИС ЕГРН
полное наименование должности			подпись	инициалы, фамилия

М.П.

Выписка из Единого государственного реестра недвижимости об объекте недвижимости
Сведения о частях земельного участка

Земельный участок			
<small>(вид объекта недвижимости)</small>			
Лист № ____	Раздела 4.2	Всего листов раздела 4.2: ____	Всего разделов: ____
12.01.2022 № 99/2022/442699030			
Кадастровый номер:		47:23:0000000:51062	

Номер точки	Координаты, м		Описание закрепления на местности	Средняя квадратическая погрешность определения координат характерных точек границы части земельного участка, м
	X	Y		
1	2	3	4	5
234	399725.66	2201324.64	данные отсутствуют	данные отсутствуют
235	399735.55	2201285.79	данные отсутствуют	данные отсутствуют
236	399734.84	2201285.41	данные отсутствуют	данные отсутствуют
237	399741.12	2201262.01	данные отсутствуют	данные отсутствуют
238	399742.3	2201257.65	данные отсутствуют	данные отсутствуют
239	399743.04	2201254.02	данные отсутствуют	данные отсутствуют
240	399745.68	2201237.56	данные отсутствуют	данные отсутствуют
241	399746.72	2201230.95	данные отсутствуют	данные отсутствуют
242	399748.95	2201231.98	данные отсутствуют	данные отсутствуют
243	399749.27	2201204.37	данные отсутствуют	данные отсутствуют
244	399753.44	2201205.39	данные отсутствуют	данные отсутствуют
245	399754.17	2201187.6	данные отсутствуют	данные отсутствуют
246	399753.91	2201182.75	данные отсутствуют	данные отсутствуют
247	399746.22	2201180.87	данные отсутствуют	данные отсутствуют
248	399746.35	2201179.5	данные отсутствуют	данные отсутствуют
249	399748.6	2201146.73	данные отсутствуют	данные отсутствуют

Государственный регистратор		ФГИС ЕГРН
полное наименование должности	подпись	инициалы, фамилия

М.П.

Выписка из Единого государственного реестра недвижимости об объекте недвижимости
Сведения о частях земельного участка

Земельный участок				
<small>(вид объекта недвижимости)</small>				
Лист № ____ Раздела 4.2		Всего листов раздела 4.2 : ____		Всего разделов: ____
Всего листов выписки: ____		12.01.2022 № 99/2022/442699030		
Кадастровый номер:		47:23:0000000:51062		
Сведения о характерных точках границы части (частей) земельного участка				
Учетный номер части: 3				
Система координат: Местная 167				
Зона №				
Номер точки	Координаты, м		Описание закрепления на местности	Средняя квадратическая погрешность определения координат характерных точек границы части земельного участка, м
	X	Y		
1	2	3	4	5
93	399390.94	2201673.81	данные отсутствуют	данные отсутствуют
170	399388.48	2201695.01	данные отсутствуют	данные отсутствуют
171	399382.17	2201688.34	данные отсутствуют	данные отсутствуют
250	399398.97	2201670	данные отсутствуют	данные отсутствуют
250	399398.97	2201670	данные отсутствуют	данные отсутствуют
251	399400.21	2201671.96	данные отсутствуют	данные отсутствуют
252	399405.05	2201676.82	данные отсутствуют	данные отсутствуют
253	399393.82	2201692.71	данные отсутствуют	данные отсутствуют
254	399394.88	2201671.68	данные отсутствуют	данные отсутствуют
Государственный регистратор			ФГИС ЕГРН	
полное наименование должности			подпись	инициалы, фамилия

М.П.



АО «ГАЗПРОМ ГАЗОРАСПРЕДЕЛЕНИЕ»

**АКЦИОНЕРНОЕ ОБЩЕСТВО
«ГАЗПРОМ ГАЗОРАСПРЕДЕЛЕНИЕ
ЛЕНИНГРАДСКАЯ ОБЛАСТЬ»**

(АО «Газпром газораспределение
Ленинградская область»)

ООО «ПРС»

Для сведения Департамент
государственной охраны,
сохранения и использовании
объектов культурного наследия
Комитета по Культуре
Ленинградской области

Адрес юридического лица

Удмуртская Республика, г. Ижевск, ул. Гагарина, д. 11,
пос. Пискаревка, Ленинградская обл., РФ, 188607

Адрес для корреспонденции

ул. Пискаревка, д. 4, Санкт-Петербург, РФ, 192148

Тел: +7 (812) 405 4004, (812) 405 4003; факс: +7 (812) 405 4029

www.gazprom-leobl.ru, E-mail: oblgazprom-leobl.ru

ИНН 47/001/001, ОГРН 1044700104716, ОГРН 470000104716, ОГРН 470000104716

21.09.2022 № 07/5015

на № _____ от _____

Информационное письмо

АО «Газпром газораспределение Ленинградская область» сообщает следующее по объекту: «Распределительный газопровод по п.Мыза-Ивановка».

Согласно части 1 статьи 57.3 Градостроительного кодекса Российской Федерации градостроительный план земельного участка выдается в целях обеспечения субъектов градостроительной деятельности информацией, необходимой для архитектурно-строительного проектирования, строительства, реконструкции объектов капитального строительства в границах земельного участка.

Согласно части 10.1, статьи 1 Градостроительного кодекса Российской Федерации газораспределительные сети являются линейными объектами, а не объектом капитального строительства.

В соответствии с пп.1 части 6 статьи 48 Градостроительного кодекса Российской Федерации в случае подготовки проектной документации линейного объекта готовятся проект планировки территории и проект межевания территории, а не градостроительный план земельного участка.

Учитывая разработку и утверждение проекта планировки территории и градостроительные планы разрабатывались и утверждались только на земельные участки предоставленные гражданам для ведения личного подсобного хозяйства или индивидуального жилищного строительства.

Соответственно в отношении земель общего пользования предназначенных для строительства линейного объекта,

газораспределительных сетей в границах населённого пункта (улицы), ГТЗУ не разрабатываются.

Начальник ПКЦ



М.П. Васильченко

М.А. Самоилова
тел.: 405-40-04 доб. 48133