

## А К Т

государственной историко-культурной экспертизы документации, за исключением научных отчетов о выполненных археологических полевых работах, содержащей результаты исследований, в соответствии с которыми определяется наличие или отсутствие объектов, обладающих признаками объекта культурного наследия, на земельных участках, подлежащих воздействию земляных, строительных, мелиоративных, хозяйственных работ, работ по использованию лесов и иных работ на территории земельного участка, выделенного для объекта «Проектирование и строительство жилых зданий», расположенного по адресу: Ленинградская область, Ломоносовский район, дер. Пески, кадастровый номер 47:14:0501004:670, площадью 2 га

г. Санкт-Петербург, г. Казань

23 июня 2022 г.

Настоящая государственная историко-культурная экспертиза проведена в период с 05 июня по 23 июня 2022 года на основании договора с ООО «Аристо Северо-Запад» № 4-06/22 от 05.06.2022 г.

Заказчик экспертизы: ООО «Аристо Северо-Запад».

Место проведения экспертизы: г. Санкт-Петербург, г. Казань.

Настоящая экспертиза проведена и Акт государственной историко-культурной экспертизы подписан следующим экспертом:

- Фамилия, имя отчество: *Истомин Константин Эдуардович*.

- Образование: *Высшее, кандидат исторических наук*.

- Специальность: *историк, археолог*.

- Стаж работы по профилю экспертной деятельности: *27 лет*.

- Место работы, должность, адрес: *директор ООО «Прикладная археология» 420126, Республика Татарстан, г. Казань, ул. Фатыха Амирхана, д. 21, кв. 26*.

- Профиль экспертной деятельности:

- выявленные объекты культурного наследия в целях обоснования целесообразности включения данных объектов в реестр;
- документы, обосновывающие включение объектов культурного наследия в реестр;
- земли, подлежащие воздействию земляных, строительных, мелиоративных, хозяйственных работ, предусмотренных статьей 25 Лесного кодекса Российской Федерации работ по использованию лесов (за исключением работ, указанных в пунктах 3, 4 и 7 части 1 статьи 25 Лесного кодекса Российской Федерации) и иных работ, в случае, если указанные земли расположены в границах территорий, утвержденных в соответствии с пунктом 34.2 пункта 1 статьи 9 Федерального закона;
- документация или разделы документации, обосновывающие меры по обеспечению сохранности объекта культурного наследия, включенного в реестр, выявленного объекта культурного наследия либо объекта, обладающего признаками объекта культурного наследия, при проведении земляных, мелиоративных, хозяйственных работ, указанных в статье 30 Федерального закона работ по использованию лесов и иных работ в границах территории объекта культурного наследия либо на земельном участке, непосредственно связанном с земельным участком в границах территории объекта культурного наследия;
- документация, за исключением научных отчетов о выполненных археологических полевых работах, содержащая результаты исследований, в соответствии с которыми определяется наличие или отсутствие объектов, обладающих признаками объекта культурного наследия, на земельных участках, подлежащих воздействию земляных, строительных, мелиоративных, хозяйственных работ,

указанных в статье 30 Федерального закона работ по использованию лесов и иных работ.

- Документ об аттестации эксперта: *Приказ Министерства культуры Российской Федерации от «09» ноября 2021 года, № 1809.*

В соответствии с законодательством Российской Федерации эксперт несет ответственность за достоверность сведений, изложенных в заключении экспертизы, в соответствии с законодательством Российской Федерации.

*Ответственность эксперта:*

Настоящим подтверждаю, что я, Истомин Константин Эдуардович, предупрежден об ответственности за достоверность сведений, изложенных в заключении экспертизы, в соответствии с законодательством Российской Федерации, содержания которой мне известно и понятно.

Эксперт:

- не имеет родственных связей с заказчиком (его должностными лицами, работниками);
- не состоит в трудовых отношениях с заказчиком;
- не имеет долговых и других имущественных обязательств перед заказчиком;
- не владеет ценными бумагами, акциями (долями участия, паями в уставных капиталах) заказчика;
- не заинтересован в результатах исследований и решений, вытекающих из настоящего экспертного заключения, с целью получения выгоды в виде денег, ценностей, иного имущества, услуг имущественного характера или имущественных прав для себя или для третьих лиц.

*Основания проведения государственной историко-культурной экспертизы:*

Федеральный закон № 73-ФЗ «Об объектах культурного наследия (памятниках истории и культуры) народов Российской Федерации» от 25.06.2002 г.

Постановление Правительства Российской Федерации от 15 июля 2009 г. № 569 «Об утверждении Положения о государственной историко-культурной экспертизе».

Письмо Комитета по сохранению объектов культурного наследия Ленинградской области № 01-09-825/2022-0-1 и от 24.02.2022 г.;

Договор № 4-06/22 от 05.06.2022 г. года о проведении государственной историко-культурной экспертизы с экспертом К.Э. Истоминим.

### **1. Цель проведения государственной историко-культурной экспертизы:**

Определение наличия или отсутствия объектов культурного наследия, включенных в реестр, выявленных объектов культурного наследия либо объектов, обладающих признаками объекта культурного наследия, на земельных участках, землях лесного фонда либо в границах водных объектов или их частей, подлежащих воздействию земляных, строительных, мелиоративных, хозяйственных работ, указанных в статье 30 Федерального закона № 73-ФЗ, работ по использованию лесов и иных работ, в случае, если орган охраны объектов культурного наследия не имеет данных об отсутствии на указанных земельных участках, землях лесного фонда либо водных объектах или их частях объектов культурного наследия либо объектов, обладающих признаками объекта культурного наследия в соответствии со статьей 3 настоящего Федерального закона – на территории земельного участка, выделенного для объекта «Проектирование и строительство жилых зданий», расположенного по адресу: Ленинградская область, Ломоносовский район, дер. Пески, кадастровый номер 47:14:0501004:670, площадью 2 га.

## **2. Объект государственной историко-культурной экспертизы:**

Документация, за исключением научных отчетов о выполненных археологических полевых работах, содержащая результаты исследований, в соответствии с которыми определяется наличие или отсутствие объектов, обладающих признаками объекта культурного наследия, на территории земельного участка, выделенного для объекта «Проектирование и строительство жилых зданий», расположенного по адресу: Ленинградская область, Ломоносовский район, дер. Пески, кадастровый номер 47:14:0501004:670, площадью 2 га, подлежащего воздействию земляных, строительных, мелиоративных и (или) хозяйственных работ, предусмотренных статьей 25 Лесного кодекса Российской Федерации работ по использованию лесов и иных работ. Документация выполнена и предоставлена ООО «Аристо Северо-Запад».

## **3. Перечень документов, предоставленных заявителем эксперту, документов и материалов, собранных при проведении экспертизы, а также использованной для нее специальной технической и справочной литературы:**

- «Заключение о результатах археологического обследования земельного участка, выделенного для объекта «Проектирование и строительство жилых зданий», расположенного по адресу: Ленинградская область, Ломоносовский район, дер. Пески, кадастровый номер 47:14:0501004:670 в 2022 году», исполнитель: К.Э. Герман, 2022 г.;
- Копия письма Комитета по сохранению объектов культурного наследия Ленинградской области № 01-09-825/2022-0-1 и от 24.02.2022 г.;
- Схема размещения обследованного участка на кадастровой карте территории;
- Выписка из ЕГРН;
- Топоъемка территории земельного участка;
- Положение о порядке проведения археологических полевых работ и составления научной отчетной документации. Утверждено постановлением Бюро Отделения историко-филологических наук Российской академии наук от 20.06.2018 № 32;
- Постановление Правительства Российской Федерации «Об утверждении Правил выдачи, приостановления и прекращения действия разрешений (открытых листов) на проведение работ по выявлению и изучению объектов археологического наследия» от 20.02.2014 №127 (в действующей редакции);
- Градостроительный кодекс Российской Федерации от 29.12.2004 №190-ФЗ (в действующей редакции);
- Федеральный закон «Об объектах культурного наследия (памятниках истории и культуры) народов Российской Федерации» от 25.06.2002 г. № 73-ФЗ;
- Постановление Правительства Российской Федерации от 15 июля 2009 г. № 569 «Об утверждении Положения о государственной историко-культурной экспертизе» (в действующей редакции).

\*\*\*

### ***Литература:***

1. Административно-территориальное деление Ленинградской области. Л., 1973.
2. Булкин В.А., Герд А.С., Лебедев Г.С., Седых В.Н. Основания регионалистики. СПб., 1999.
3. Вампилова Л. Б., Манаков А. Г. Историко-географическое районирование Северо-Запада России: Методика и опыт. //Псковский регионологический журнал. №18. Псков, 2014.
4. Волков А. А. Войны и Войска Московского государства. (конец XV-первая половина XVII в.). М., 2004.
5. Выскочков Л. В. Об этническом составе сельского населения северо-запада.// Петербург и губерния. Историко-этнографические исследования. СПб., 1989.

6. Герасимов В.Д., Лисицын С. Н., Кулькова М. А. Местонахождение Сюрье 1 – свидетельство первичного заселения восточной оконечности Финского залива // Радловский сборник: Научные исследования и музейные проекты МАЭ РАН в 2009 г. СПб., 2010.
7. Д. В. Герасимов, А. Крийска, С. Н. Лисицын. Памятники каменного века юго-восточного побережья Финского залива: хронология и геоморфология // КСИА № 227. М., 2012.
8. Герд А. С. К истории Западной Ингерманландии. // Псковский регионологический журнал. №9. Псков, 2010.
9. Герд А.С., Азарова И.В., Федоров С.А., Николаев И.С., Дмитриев А.В., Автоматизированная база данных по топонимике как основа модели формирования историко-культурного ландшафта Ингерманландии. // Финно-угорская топонимия в ареальном аспекте. Материалы симпозиума. Петрозаводск, 2007.
10. Грот. Л. П. Как летописная чудь превратилась в «эстонские племена». // Ученые записки Петрозаводского государственного университета. №1(154). Петрозаводск, 2016.
11. Геология СССР. Т.1. Ленинградская, Псковская и Новгородская области. М., 1971.
12. Гидрология СССР. Том III. Ленинградская, Псковская и Новгородская области. М., 1967.
13. Гурина Н.Н. Древняя история Северо-Запада Европейской части СССР. // МИА. 1961. № 87.
14. Дементьев В. Историко-географический анализ внутренних и внешних границ Новгородской земли. // Арктика. XXI век. Гуманитарные науки. №17. Якутск, 2016.
15. Дозорная книга Водской пятины Корельской половины дозора М. З. Аничкова с товарищами (без начала). 1612//РА, NOA. Serie 1:39 (копия без пагинации:СПБНИИ, м/ф 349).
16. Долуханов П. М. История Балтики. Л., 1969.
17. Ивановский Л. К. Курганы Водской пятины Новгородской земли // ИРАО.1877. Т, 8.
18. Ивановский Л, К. Курганы Водской пятины Новгородской земли // ИРАО.1880. Т. 9.
19. Квасов Д. Д. Позднечетвертичная история крупных озер и внутренних морей Восточной Европы. Л., 1974.
20. Кирпичников А. Я. Каменные крепости Новгородской земли. Л., 1984.
21. Кирпичников А. Н., Назаренко В, Л. Изучение Копорской крепости // АО—1978. М.,1979.
22. Кирпичников А. Я., Овсянников О, В. Древнерусский храм в Копорье // Культура средневековой Руси. Л., 1974.
23. Кирпичников А. Я., Овсянников О. В, Крепость Копорье по новым данным архитектурно-археологических исследований // СА. № 3. 1979.
24. Клейменова Г. И. Реконструкция палеогеографических обстановок в голоцене на Северо- Западе России. Вестник СПб ГУ Сер. 7. Вып. 4. (№ 31). СПб., 2000.
25. Конькова О. И. Ингерманландская историко-культурная зона в свете данных гуманитарных наук. // Очерки Исторической географии. Северо-Запад России. Славяне и финны. СПб., 2001.
26. Конькова О.И. Этнический состав средневекового населения Ижорского плато (постановка проблемы). // Вестник Санкт-Петербургского университета. Сер. 2. Вып.1. СПб., 2007.
27. Лапшин В.А. Археологическая карта Ленинградской области. Ч. 1. Л., 1995.
28. Лесман Ю. М. Причудье, Ижорское плато и культурная специфика северорусского пограничья. // Российский археологический ежегодник №1. СПб., 2011.
29. Малаховский Д.Б., Грейсер Е.Л. Балтийско-Ладожский уступ // Геоморфология. № 1. М.,1987.
30. Мурашкин А. И. Отчет о работах Ленинградского областного отряда Санкт-Петербургского государственного университета в 2004 г. Архив ИА РАН. Ф. Р-1.



31. Неволин К. А. О пятинахъ и погостахъНовгородскихъ. СПб., 1853.
32. Неолит Северной Евразии. М., 1996.
33. Никитин М. Ю. Травертиногенез ижорского плато в голоцене. Диссертация на соискание ученой степени кандидата географических наук. СПб., 2015.
34. Новгородская первая летопись старшего и младшего изводов. М.-Л., 1950.
35. Новгородскіяписцовыя книги, изданыяархеологическоюкомиссіею. Томътретій. Переписная оброчная книга вотской пятины, 1500 года. Первая половина. СПб., 1868.
36. Новожилов А. Г. Историко-этнографические аспекты изучения Северо-западного фронта России. //Вестник ТГУ. Вып. 10 (126). Тамбов, 2013.
37. Охрана памятников истории и культуры. Сборник документов. М., 1973.
38. Охрана памятников истории и культуры в России. XVIII — начало XX вв. Сборник документов. М., 1978.
39. Попов. В. Е., Филюшкин А. И. Русско-ливонские договоры 1554 г.// Петербургские славянские и балтийские исследования. №1(7). СПб., 2010.
40. Полное собрание законовъ российскойимперіи съ 1649 года. Тома IV, V, XII, XX, XXIII.
41. Рабинович Я. Н. Столбовский мир: победа или поражение? // Вестник Челябинского государственного университета. №18 (119). Челябинск, 2008.
42. Ростунов И. И., Авдеев В. А., Осипова М.Н., Соколов Ю. Ф. История Северной войны. 1700-1721.М., 1987.
43. Рябинин Е. Л., Рябинина Т. В. Терехин И. М. Археологические исследования в Водской пятине // АО—1971, М., 1972.
44. Рябинин Е. Л. Рябинина Т. В. Работы Ижорского отряда // АО—1973. М., 1974.
45. Рябинин Е. А. Археологические памятники Водской земли // СА. № 1. 1976.
46. Рябинин Е. А. Работы в западных районах. Ленинградской области // АО—1975. М., 1976.
47. Рябинин Е. А. Древности воды и ижоры в Ленинградской области (историография вопроса) // Проблемы истории и культуры Северо-Запада РСФСР. Л., 1977.
48. Рябинин Е.А. Исследования в Ленинградской области // АО—1977. М., 1978
49. Рябинин Е. Л. Ижорская экспедиции // АО—1978. М., 1979.
50. Рябинин Е. А. Исследования 1975 г. на Ижорской возвышенности // КСИА. № 160. М., 1980.
51. Рябинин Е. А. Исследования в западных районах Ленинградской области // АО—1980. М., 1981.'
52. Рябинин Е. А. Славяно-фишо-угорские взаимоотношения в Водской земле (по материалам Ижорской экспедиции) // КСИА. № 166. 1981.
53. Рябинин Е. А. Древнейший памятник воды в Новгородской земле // Памятники культуры; Новые открытия: Ежегодник, 1981. Л., 1983.
54. Рябинин Е. А. Новые данные о культуре средневекового населения северо-западных окраин Новгородской земли // Новые экспедиционные исследования археологов Ленинграда: Тезисы докладов. Л., 1983.
55. Рябинин Е. А. О развитии погребального обряда на северо-западе Новгородской земли //КСИА. 1983. № 175.
56. Рябинин Е. А. Городище Водской земли // КСИА. 1984. № 179.
57. Рябинин Е. А. Исследования Ижорской экспедиции // АО—1983. М., 1985.
58. Рябинин Е. А. Жальничные могилы Ижорской возвышенности // Новое в археологии Северо-Запада СССР. Л., 1985.
59. Рябинин Е. А. Памятник средневековой воды // АО—1984. М., 1986.
60. Рябинин. Е. А. Работы Ижорской экспедиции // АО—1985. М.,1987.
61. Рябинин Е. А. Водская земля Великого Новгорода. СПб., 2001.
62. Сорокин П. Е. Окрестности Петербурга. Из истории ижорской земли. СПб., 2017.

63. Спицын А. А. Курганы Петербургской губернии в раскопках Л. К. Ивановского // МАР. 1896. № 20.
64. Тарле Е. В. Собрание сочинений. Том X. М., 1959.
65. Тархов С. А. Изменение административно-территориального деления России за последние 300 лет. // География. - 2001 . № 15 (спецвыпуск) [Электронный ресурс] <http://geo.1september.ru/index.php?year=2001&num=15> (дата обращения 8.07.2021)
66. Тимофеев В. Н. Новые находки мезолита и раннего металла в Ленинградской области. // Новое в археологии Северо-Запада СССР. Л., 1985.
67. Финно-угры и балты в эпоху средневековья. М., 1987.
68. Хвощинская Н. В. Славяне и финны на северо-западе Древнерусского государства. Автореферат на соискание ученой степени доктора исторических наук. М., 2008.
69. Шаров О.В. Сорокин П. Е. Комплекс находок римского времени у деревни Удолосово Ленинградской области. // Вестник Санкт-Петербургского университета. Сер. 2. Вып.4. СПб., 2008.
70. Шаскольский И. П. Русско-ливонские переговоры 1554 г. и вопрос о ливонской дани. // Международные связи России до XVII в. М., 1961.
71. Шумкин В. Я. Древнейшее население Фенноскандии // Очерки Исторической географии. Северо-запад России. Славяне и финны. СПб., 2001.
72. Юшкова М. А. Эпоха бронзы и ранний железный век на Северо-Западе. Автореферат на соискание ученой степени кандидата исторических наук. СПб., 2011.

○ *Интернет ресурсы:*

- <http://www.etomesto.ru>
- <http://www.hist-sights.ru/node/4985>
- <http://www.hist-sights.ru/node/4985/>

#### **4. Сведения об обстоятельствах, повлиявших на процесс проведения и результаты экспертизы**

Обстоятельства, повлиявшие на процесс проведения и результаты экспертизы, отсутствуют.

#### **5. Сведения о проведенных исследованиях**

В целях оценки достоверности выводов в рамках проведения данной государственной историко-культурной экспертизы, были выполнены следующие исследования:

- ознакомление с предъявленной заявителем документацией;
- анализ исходно-разрешительной документации;
- историко-библиографические исследования;
- анализ документации «Заключение о результатах археологического обследования земельного участка, выделенного для объекта «Проектирование и строительство жилых зданий», расположенного по адресу: Ленинградская область, Ломоносовский район, дер. Пески, кадастровый номер 47:14:0501004:670 в 2022 году», исполнитель: К.Э. Герман, 2022 г.;
- изучение нормативно-правовой документации, необходимой для принятия экспертного решения, а также археологической и научно-справочной литературы.

#### **6. Факты и сведения, выявленные и установленные в результате проведенных исследований.**

##### **6.1. Общие сведения**

Территория обследования - земельный участок, выделенный для объекта: «Проектирование и строительство жилых зданий», расположенный по адресу:

Ленинградская область, Ломоносовский район, дер. Пески, кадастровый номер 47:14:0501004:670 площадью 2 га.

В соответствии с письмом Комитета по сохранению объектов культурного наследия Ленинградской области № 01-09-825/2022-0-1 и от 24.02.2022 г. на вышеуказанной территории отсутствуют объекты культурного наследия, включенные в Единый государственный реестр объектов культурного наследия (памятников истории и культуры) народов Российской Федерации, и выявленные объекты культурного наследия, испрашиваемый земельный участок расположен вне зон охраны и вне защитных зон объектов культурного наследия, сведениями об отсутствии в границах испрашиваемого земельного участка, объектов, обладающих признаками объекта культурного наследия (в т.ч. археологического), Управление не располагает.

Во исполнение требований Федерального закона от 25.06.2002 №73-ФЗ для определения наличия или отсутствия объектов культурного (археологического) наследия, а также объектов, обладающих признаками объекта культурного наследия, в границах вышеуказанного участка сотрудниками ООО «Аристо Северо-Запад» в июне 2022 г. проведены археологические работы. Археологические работы выполнены на основании Открытого листа 0617-2022 от 17.05.2022, выданного Министерством культуры РФ Герману Константину Энриковичу на право проведения археологических полевых работ в зоне размещения земельного участка, выделенного для объекта: «Проектирование и строительство жилых зданий», в, Ломоносовском районе Ленинградской области.

В соответствии с результатами вышеуказанных археологических работ подготовлен данный Акт государственной историко-культурной экспертизы.

## ***6.2. Краткие сведения об истории развития и археологического изучения территории.***

Обследованный участок находится в границах западной части исторической территории, получившей в XVII в. название Ингерманландия. Западная Ингерманландия – это территория к югу и юго-западу от р. Нева, к югу от р. Тосна, включает побережье финского залива, правый берег р. Нарва, нижнее течение р. Плюсса, р. Луга ниже Большого Сабска и окрестности С.-Петербурга (Ломоносовский, Волосовский и Гатчинский районы Ленинградской области, также Петродворцовый и Пушкинский районы Санкт-Петербурга)<sup>1</sup>. Часть современных исследователей склонна выделять регион в особую Ингерманландскую историко-культурную зону.<sup>2</sup> По другой классификации район исследований находится в северной части Лужско-Чудского округа, Западной (Псковско-Прибалтийской) подобласти Северо-западной историко-географической области<sup>3</sup>.

### ***1. Краткая история освоения и заселения территории Ижорского плато.***

Заселение берегов современного Балтийского моря началось на рубеже плейстоцена и голоцена в предбореальное время, когда на месте дриасовой тундры возникают леса. На месте Балтики в это время Иольдиевое море, соединенное с океаном проливами в средней Швеции<sup>4</sup>. Древнейшее население региона принадлежало к Кундской мезолитической

<sup>1</sup> Герд А. С. К Истории Западной Ингерманландии. // Псковский регионологический журнал. №9. Псков, 2010. С 121.

<sup>2</sup> Булкин В.А., Герд А.С., Лебедев Г.С., Седых В.Н. Основания регионалистики. СПб., 1999.

Конькова О. И. Ингерманландская историко-культурная зона в свете данных гуманитарных наук. // Очерки Исторической географии. Северо-запад России. Славяне и финны. СПб., 2001. С.188-232.

Герд А.С., Азарова И.В., Федоров С.А., Николаев И.С., Дмитриев А.В., Автоматизированная база данных по топонимике как основа модели формирования историко-культурного ландшафта Ингерманландии. // Финно-угорская топонимия в ареальном аспекте. Материалы симпозиума. Петрозаводск, 2007. С 144.

<sup>3</sup> Вампилова Л. Б., Манаков А. Г. Историко-географическое районирование Северо-Запада России: Методика и опыт. // Псковский регионологический журнал. №18. Псков, 2014. С 121.

<sup>4</sup> Долуханов П. М. История Балтики. Л., 1969. С. 86.

культуре, датируемой VII-VI тыс. до н. э., развившейся на базе свидерской культуры<sup>5</sup>. Одним из наиболее ранних памятников (поздний мезолит) является стоянка Сюр (Сюрье 1)<sup>6</sup>, расположенная на восточном берегу болота Сюрьевское, являвшегося в древности мелководным заливом, связанным с акваторией пра-Балтики<sup>7</sup>. Начало неолита в западной Ингерманландии (конец VI тыс. до н. э.) совпало с Атлантическим периодом голоцена Северной Европы – самым теплым и влажным временем её истории. В растительности преобладают сосновые и березовые леса, с примесью широколиственных пород – дуба, вяза, липы. Средняя температура воздуха достигает высшей точки. Балтика окончательно соединяется с Атлантическим океаном. Во впадине будущего Балтийского моря в это время лежит слабосоленое Литориновое море<sup>8</sup>. Его берег в обследуемом регионе маркируется второй террасой Приморской (Предглинтовой) низины). В среднем неолите (IV тыс. до н. э.) на территории западной Ингерманландии селились представители Нарвской археологической культуры<sup>9</sup>. Среди её особенностей следует отметить ограниченность кремневой индустрии и, как следствие, отсутствие устойчивых типов кремневых орудий. Эта черта обусловлена отсутствием выходов кремня хорошего качества на данной территории. В качестве сырья служили галечники кварцита и сланца. Изделия из кости и рога более многочисленны и в большей мере унаследованы со времен мезолита. Керамика представлена горшками с острым массивным днищем и отчетливо профилированной шейкой. Сосуды орнаментированы несложными композициями из ямок и оттисков гребенки, сосредоточенными в их верхней части. В позднем неолите (III тыс. до н. э.) нарвская неолитическая культура входит в круг культур ямочно-гребенчатой керамики, носители которой проникли на обследуемые территории из Южного Поладожья, привнеся с собой орудия из высококачественного кремня и характерные сосуды, полностью орнаментированные, с утолщенным краем. Синтез культур дал прибалтийскую гребенчато-ямочную археологическую культуру<sup>10</sup>. Следует отметить, что памятники каменного века расположены по побережью Финского залива (в Предглинтовой низменности) и в низовьях р. Наровы.

Памятники эпохи энеолита – бронзы в регионе Ижорской возвышенности и бассейна р. Луги изучены слабо. Эта малочисленная группа древностей до настоящего времени не имеет общепринятого культурно-хронологического членения, однако в последние годы в связи с активизацией полевых археологических исследований приобретает более конкретные географические очертания. Слой с находками эпохи раннего металла, в том числе фрагментами шлифованных орудий энеолитического облика, отмечен при раскопках мысового городища Пиллово 1 на западном отроге Ижорского плато<sup>11</sup>. В той же зоне и в сходной топографической ситуации зафиксировано поселение Ряттель с фрагментами лепных сосудов слабопрофилированной и баночной формы,

---

<sup>5</sup>Шумкин В. Я. Древнейшее население Фенноскандии // Очерки Исторической географии. Северо-Запад России. Славяне и финны. СПб., 2001. С.17-23.

Тимофеев В. Н. Новые находки мезолита и раннего металла в Ленинградской области. // Новое в археологии Северо-Запада СССР. Л., 1985. С 11-14.

<sup>6</sup>Д. В. Герасимов, А. Крийска, С. Н. Лисицын. Памятники каменного века юго-восточного побережья Финского залива: хронология и геоморфология // КСИА № 227. М., 2012. С. 245; Герасимов В.Д., Лисицын С. Н., Кулькова М. А. Местонахождение Сюрье 1 – свидетельство первичного заселения восточной оконечности Финского залива // Радловский сборник: Научные исследования и музейные проекты МАЭ РАН в 2009 г. СПб., 2010 г. С. 204-209.

<sup>7</sup>Герасимов В.Д., Лисицын С. Н., Кулькова М. А. Местонахождение Сюрье 1 – свидетельство первичного заселения восточной оконечности Финского залива // Радловский сборник: Научные исследования и музейные проекты МАЭ РАН в 2009 г. СПб., 2010 г. С. 204-209.

<sup>8</sup>Долуханов П. М. История Балтики. Л., 1969. С. 95.

<sup>9</sup>Неолит Северной Евразии. М., 1996. С 136-147.

<sup>10</sup>Неолит Северной Евразии. М., 1996. С 147-151.

<sup>11</sup> Михайлова Е. Р. Городище на Втырке // Elite ou Egalite... Северная Русь и культурные трансформации в Европе VII – XII вв. / отв. ред. Н. И. Платонова. СПб., 2017. С. 261 – 282.

предположительно датируемых эпохой раннего железа<sup>12</sup>. Случайная находка шлифованного долота русско-карельского типа происходит с восточной окраины Ижорского плато из окрестностей Гатчины<sup>13</sup>.

В целом считается, что в раннем железном веке на территориях северо-запада России происходит демографический спад. Это объясняется немногочисленностью известных памятников. Однако в последние десятилетия на Ижорской возвышенности выявлен горизонт древностей римского железного века. В северо-западной части Ижорского плато выявлен могильник Кертово 1, относящийся к древностям культуры каменных могильников с оградками рубежа эр<sup>14</sup>. Ряд могильников и местонахождений, датированных I – VII вв. н.э. и также связываемых с культурой могильников с каменными оградками, известен в зоне глинта на севере и западе Ижорского плато, часть из них в последние годы исследована раскопками<sup>15</sup>. К этому же горизонту принадлежат три монетных и монетно-вещевых клада II в. н.э. из окрестностей Копорья<sup>16</sup>.

Находки, вероятно, фиксируют начало колонизации возвышенности предками прибалтийско-финских народностей, известных со средневековья. Так, Е. А. Рябинин связывал каменные могильники с предками води<sup>17</sup>.

Древности эпохи Великого переселения народов в регионе Ижорского плато и бассейне лужского правобережья представлены находками в каменных могильниках Кертово 2 (Малли) и Удосолово, а также и немногочисленными случайными находками. Древности третьей четверти I тыс. н.э. характеризуются появлением воинских погребений с набором профессионального вооружения – ритуально испорченными щитами и мечами. Распространение этой североевропейской традиции указывает на включенность региона в общепалтийский процесс формирования воинских элит<sup>18</sup>.

На южной и юго-восточной окраинах возвышенности и лужском правобережье известны могильники (Лемовжа, Заозерье 1, Красный Маяк) и местонахождение (Орлино), связываемые с северной периферией культуры длинных курганов<sup>19</sup>.

Эпоха викингов на Ижорском плато характеризуется угасанием традиции погребений в каменных могильниках и распространением обряда бескурганых трупосожжений, сопровождаемых набором предметов североевропейского и прибалтийского облика<sup>20</sup>. В этот период фиксируется несколько очагов освоения, приуроченных к окраинам возвышенности, к родниковым истокам и верхнему течению малых рек, берущих начало на ее склонах. Со второй половины XI в. в инвентаре погребений появляются древнерусские изделия: керамика, бусы, подвески-лунницы, витые провололочные браслеты, а к концу столетия кремации сменяются ингумациями под

---

<sup>12</sup> Федоров И. А., Мурзенков Д. Н. Поселения раннего железного века на Ижорском плато и нижней Луге (к изучению систем расселения) // Ранний железный век Евразии от рубежа эр до середины I тыс. н.э. Динамика освоения культурного пространства. СПб., 2017. С. 159 – 160.

<sup>13</sup> Стасюк И. В. Археологические памятники Гатчины и района. СПб., 2013. С. 25, рис. 16.

<sup>14</sup> Юшкова М. А. Эпоха бронзы и ранний железный век на Северо-Западе. Автореферат на соискание ученой степени кандидата исторических наук. СПб., 2011. С. 37, 38.

<sup>15</sup> Юшкова М. А. Новая группа памятников I – VII вв. на юго-западе Ленинградской области // Археологические вести. Вып. 21. СПб., 2015. С. 187 – 198; Стасюк И. В. Находки эпохи римских влияний из могильника Ратчино 1 на Ижорском плато // Ранний железный век Евразии от рубежа эр до середины I тыс. н.э. Динамика освоения культурного пространства. СПб., 2017. С. 143 – 146.

<sup>16</sup> Шаров О. В., Палагута И. В., Хаврин С. В. Находка кладов римских монет в районе Копорья // Российский археологический ежегодник. Вып. 1. СПб., 2011. С. 336 – 360.

<sup>17</sup> Рябинин Е. А. У истоков этнической истории води // Прекрасное ведет нас через все мосты. Сборник статей, посвященный русско-эстонским культурным связям. Извара, 2004. С. 18 – 29.

<sup>18</sup> Стасюк И.В. Население Ижорской возвышенности в I — начале II тыс. н. э. // *Stratum Plus*. № 5. 2012. С. 63 – 88; Стасюк И.В. Новые находки оружия римского времени и эпохи Меровингов на северо-западе России // *Stratum Plus*. № 4. 2013. С. 133 - 146.

<sup>19</sup> Михайлова Е. Р., Стасюк И. В., Хорошилова А. В. Комплекс случайных находок из д. Орлино // Археологические вести. Вып. 25. СПб., 2019. С. 137 – 146.

<sup>20</sup> Стасюк И. В. Раннесредневековые трупосожжения могильника Ратчино 1 // Археология и история Пскова и Псковской земли. М., Псков, 2017. С. 135 – 152.

невысокими курганами без каменной обкладки. В этом видится археологическое отражение процесса культурной интеграции местных финноязычных групп (вероятно, води) в древнерусское общество Новгородской земли. В то же время финские коллективы сохраняют этнографическое своеобразие, выраженное в обилии металлических украшений, в т.ч. характерных для соседней территории Эстонии, в восточной и меридиональной ориентировке погребенных.

Одновременно на рубеже XI – XII вв. начинается процесс сельскохозяйственной колонизации центральной, наиболее засушливой части Ижорского плато, выраженный в появлении древнерусских курганных могильников с каменными обкладками в основании насыпи и труположениями на горизонте с западной ориентировкой. Инвентарь этих погребений характеризуется типами вещей, находящихся серийные аналогии в древнерусских городах.

Позднее агро-культурное освоение региона связано с его физико-географическими особенностями – сильной залесенностью и отсутствием естественных водоемов. Использование плодородных земель возвышенности для сельского хозяйства невозможно без высокого уровня агротехники<sup>21</sup>.

Упоминание собственно води зафиксировано в Новгородской первой летописи с 1069 г. Активная хозяйственная колонизация Ижорского плато древнерусским населением начинается на рубеже XI – XII вв. Освоение земель возвышенности в это время носило, по сути, внутренний характер, так как территория была государственно освоена к XI в. и у её западных границ размещались поселки, жители которых несли государственную пограничную службу<sup>22</sup>. Не позднее рубежа XIII – XIV вв. из южного Приневья начинается продвижение на запад, в сторону Лужской губы, прибалтийско-финского племени ижора<sup>23</sup>. Политически в XII-XV вв. территория западной Ингерманландии принадлежит особому административно-политическому образованию - Водской («Вотской») земле подвластной Господину Великому Новгороду. Территориальной основой земли является активно осваиваемая в это время плодородная Ижорская возвышенность<sup>24</sup>. Центром территории следует считать Копорскую крепость, получившую в конце XIII в. каменные укрепления. Средневековые могильники этого периода хорошо изучены. Известно около 150 памятников, насчитывающих, в общем более 10000 курганов. Раскопано около 6 тысяч насыпей. В полученных материалах исследователи, при доминирующей древнерусской компоненте, выделяют элементы водских и ижорских древностей погребального обряда<sup>25</sup>. Население Водской земли, расположенной в северо-западном приграничье Новгородской республики, активно участвовало в пограничных военных конфликтах. Так, в 1147 г. на Водскую землю совершили набег воины финского племени емь. При помощи подоспевших новгородских отрядов набег был отбит, однако это событие, вероятно, стало поводом для создания системы укрепленных городков для защиты от таких нападений<sup>26</sup>. Зимой 1240 – 1241 гг. в ходе Новгородско-Ливонского конфликта территория была захвачена войсками ордена и обложена данью. На Копорском погосте возведено укрепление – «город учиниша в Копорье погосте». Летом того же года князь Александр Ярославович Невский с дружиной, полками новгородцев, ладожан, а

---

<sup>21</sup>Хвоцинская Н. В. Славяне и финны на Северо-Западе Древнерусского государства. Автореферат на соискание ученой степени доктора исторических наук. М., 2008. С. 16.

<sup>22</sup>Лесман Ю. М. Причудье, Ижорское плато и культурная специфика северорусского пограничья.// Российский археологический ежегодник №1. СПб., 2011. С. 417.

<sup>23</sup>Хвоцинская Н. В. Славяне и финны на северо-западе Древнерусского государства. Автореферат на соискание ученой степени доктора исторических наук. М., 2008. С. 18.

<sup>24</sup>Рябинин Е. А. Водская земля Великого Новгорода. СПб., 2001. С 10-17.

<sup>25</sup>Там же С 19-41; Конькова О.И. Этнический состав средневекового населения Ижорского плато (постановка проблемы). // Вестник Санкт-Петербургского университета. Сер. 2. Вып.1. СПб., 2007. С. 226-239; Финно-угры и балты в эпоху средневековья. М., 1987. С. 41

<sup>26</sup>Рябинин Е. А. Городища Водской земли // Краткие сообщения Института археологии. Вып. 179. С. 45 – 53; Стасюк И. В. Средневековые городища Водской земли // Stratum Plus. № 5. 2019. С. 283 – 301.

также земель Корела и Ижора, взял город. Отпустив немецких рыцарей «по своей воле», князь казнил «переветников» из «Вожан и Чудцы»<sup>27</sup>. Другой эпизод Новгородской первой летописи под 1270 г. фиксирует «Вожань» среди Новгородских сил в конфликте между новгородцами и Ярославом Яровлавицем Тверским<sup>28</sup>.

В целом, к рубежу XV – XVI вв. Водская земля подходит плотно заселенным, хорошо земледельчески освоенным регионом с выраженной древнерусской (славянской) топонимикой и ономастикой в центральной возвышенной части<sup>29</sup> и сохранением автохтонных финноязычных групп населения – води и ижоры – по окраинам. Северная часть благодаря обилию болотных руд являлась развитым железоделательным регионом.

В конце XV в. Новгородская земля была присоединена к Московскому государству. Для упорядочения налогообложения были составлены писцовые книги, фиксировавшие сведения о статусе и названии поселения, населении, размерах земельного фонда, фискальных обязанностях населения и предшествующем административном делении территории. Территории западной Ингерманландии вошли в состав обширной Водской пятины<sup>30</sup>. Внутри пятин существовало деление на погосты – небольшие сельские центры, куда свозились налоговые сборы с округи. Помимо деления на пятины и погосты, существовало параллельное деление Новгородской земли на уезды, центрами которых являлись города<sup>31</sup>. На территории Ингерманландии находились Ивангородский, Копорский, Ямский и Ореховецкий уезды с центрами в соответствующих городах-крепостях<sup>32</sup>. Население в период XV – XVI вв. характеризуется как: московские и переселенные из других областей Московского государства помещики; ставшее автохтонным славянское большинство; отдельные локальные финноязычные группы, восходящие к западным («вожане», «чудины») и восточным («ижоряне», «ковошане» и др.) прибалтийским предкам<sup>33</sup>. Внешняя политика Московского государства на его северо-западном пограничье в конце XV – начале XVI вв. складывалась в целом довольно удачно. Русско-Ливонские военные конфликты 1480 – 1481 и 1501-1503 гг. закончились восстановлением прежней границы по р. Нарве<sup>34</sup>. В 1503 г. на выгодных для Москвы условиях, между сторонами было заключено шестилетнее перемирие, последовательно возобновлявшееся в 1509, 1514, 1521, 1531, 1534 и 1550 гг.<sup>35</sup>. Прекращение на пятьдесят лет военных действий на северо-западном фронте способствовало дальнейшему развитию региона.

События второй половины XVI в. на долгое время перечеркнули хрупкий мир в восточной Прибалтике. В 40-50-е гг. шведский король Густав Ваза взял курс на военную конфронтацию с Россией. Последовавшая в 1554-1557 гг. русско-шведская война развернулась на территориях соседней Корелы и не принесла успехов шведской короне. Мир был заключен по Ореховецкой границе 1323 г. В конфликте помимо регулярной армии, принимали участие помещики и земцы Водской пятины под командованием новгородского наместника Ф.Д. Палецкого<sup>36</sup>. В 1554 г. перемирие между Ливонией и Московским государством продлено не было из-за неуплаты немцами дани,

<sup>27</sup> Новгородская первая летопись старшего и младшего изводов. М.-Л., 1950. С. 295.

<sup>28</sup> Новгородская первая летопись старшего и младшего изводов. М.-Л., 1950. Л. 184. С. 321.

<sup>29</sup> Конькова О.И. Этнический состав средневекового населения Ижорского плато (постановка проблемы). // Вестник Санкт-Петербургского университета 2007. Сер. 2. Вып.1. С. 237.

<sup>30</sup> Неволин К. А. О пятинахъ и погостахъ Новгородскихъ. СПб., 1853. С. 137-139.

<sup>31</sup> Там же. С. 112-116.

<sup>32</sup> Новожилов А. Г. Историко-этнографические аспекты изучения Северо-западного фронта России. // Вестник ТГУ. Вып. 10 (126). Тамбов, 2013. С. 121.

<sup>33</sup> Там же.

<sup>34</sup> Волков А. А. Войны и Войска Московского государства. (конец XV-первая половина XVII в.). М., 2004. С. 44.

<sup>35</sup> Шаскольский И. П. Русско-ливонские переговоры 1554 г. и вопрос о ливонской дани. // Международные связи России до XVII в. М., 1961. С. 380.

<sup>36</sup> Волков А. А. Войны и Войска Московского государства. (конец XV-первая половина XVII в.). М., 2004. С. 144.

предполагавшихся по договору<sup>37</sup>. В 1558 г. после обстрела крепости Ивангород из Нарвы началась Ливонская война, переросшая позже в войну за Ливонское наследство. Конфликт проходил между Русским царством, Великим княжеством Литовским (с 1569 г. Речью Посполитой), Шведским и Датским королевствами и был одним из самых затяжных и тяжелых за всю отечественную историю. Последние фазы ливонской войны складывались для русского государства крайне неудачно. Осенью 1581 г. шведские войска овладели Нарвой (ранее захваченной русскими), закрепились в Ивангороде, взяли Ям и Копорье<sup>38</sup>. Итогом подписанного в 1583 г. Плюсского перемирия стало присоединение к Швеции Ивангородского, Копорского, Ямского и Корельского уездов<sup>39</sup>. Русско-Шведская война 1590-1595 гг. вернула эти земли в состав русского государства Тявзенским мирным соглашением<sup>40</sup>. Династический кризис Рюриковичей, истощение продолжительными военными конфликтами и последовавшая смута начала XVII столетия вновь спровоцировала внешнюю агрессию и интервенцию на северо-западном фронтире Русского царства. Результаты Столбовского мирного договора 27 февраля 1617 г. закрепляли за Швецией территории Карелии и Ижорской земли с городами Корелой, Ям городом, Копорьем, Орешком и Ивангородом. Проживавшие на этих территориях русские люди, кроме крестьян и приходских священников, получили право в течении двух недель покинуть родные места и переехать на земли, оставшиеся за Московским государством.<sup>41</sup>

104 года под властью Шведской короны усложнили и без того пестрый этнический и конфессиональный состав населения западной Ингерманландии (название появилось в период Шведского владычества). Новые власти заселяют территорию, изрядно обезлюдившую в результате предшествующих военных действий и миграций, финнами – лютеранами. Переселенцам давалось освобождение от службы в армии. Миграция шла из двух территорий Финляндии прихода Эюряпя провинции Саво, приграничного Ингерманландии и остальных приходов Саво. Две этнические группы – савокотт и эвмремейсет достаточно долго сохраняли взаимную дистанцию<sup>42</sup>. К существующим на территории Ингрии вероисповеданиям православию и балтско-финскому язычеству<sup>43</sup> прибавилось лютеранство, активно насаждаемое новой властью<sup>44</sup>.

Ингерманландия была занята русскими войсками в ходе весенней компании 1703 г., в самом начале Северной войны<sup>45</sup>. Юридически военные достижения были закреплены Ништадским мирным договором, включившим территории Ингрии в состав Российской империи<sup>46</sup>. Оформление административных границ региона началось еще во время Северной войны. Первым «учинен над приращенными нашими войною наследственными провинциями, Ингриею и Карелиею, купно с Эстляндиею и иными издревле нам принадлежащими, генеральным губернатором» стал А.Д. Меньшиков уже в 1704 г.,

---

<sup>37</sup> Попов. В. Е., Филюшкин А. И. Русско-ливонские договоры 1554 г.// Петербургские славянские и балтийские исследования. №1(7). СПб.,2010. С. 109-130.

<sup>38</sup> Волков А. А. Войны и Войска Московского государства. (конец XV-первая половина XVII в.). М., 2004. С. 161.

<sup>39</sup> Дементьев В. Историко-географический анализ внутренних и внешних границ Новгородской земли. // Арктика. XXI век. Гуманитарные науки. №17. Якутск, 2016. С. 59

<sup>40</sup> Волков А. А. Войны и Войска Московского государства. (конец XV-первая половина XVII в.). М., 2004. С. 161-167.

<sup>41</sup> Рабинович Я. Н. Столбовский мир: победа или поражение? // Вестник Челябинского государственного университета. №18 (119). Челябинск, 2008. С. 27-39.

<sup>42</sup> Новожилов А. Г. Историко-этнографические аспекты изучения Северо-Западного фронта России. // Вестник ТГУ. Вып. 10 (126). Тамбов, 2013. С. 121.

<sup>43</sup> Там же.

<sup>44</sup> Грот. Л. П. Как летописная чужь превратилась в «эстонские племена». // Ученые записки Петрозаводского государственного университета. №1(154). Петрозаводск, 2016. С. 93-100.

<sup>45</sup> Тарле Е. В. Собрание сочинений. Том X. М., 1959. С. 433-434.

<sup>46</sup> Ростунов И. И., Авдеев В. А., Осипова М.Н., Соколов Ю. Ф. История Северной войны. 1700-1721. М., 1987. С.176-178.



приняв титул князя Ингерманландского<sup>47</sup>. Указом Петра I от 18 декабря 1708 г. территория России была разделена на 8 крупных губерний: Московскую, Ингерманландскую (с 1710 Санкт-Петербургская), Архангелогородскую, Киевскую, Смоленскую, Казанскую, Азовскую, Сибирскую<sup>48</sup>. Внутреннее деление губерний менялось: в 1710-1715 гг. они делились на обер-комендантские провинции, в 1715-1719 гг. — на ландратские доли (административно-фискальные единицы).

В январе 1780 г. административной реформой Екатерины II Петербургская губерния была реорганизована, в её составе выделены 7 уездов<sup>49</sup>. На территории западной Ингерманландии располагались Санкт-Петербург, Ямбургский и часть Царскосельского уездов. Этническое население региона во времена Российской Империи оставалось довольно пестрым. Помимо обозначенных выше этнических групп на территории появляются немецкие колонисты (переселяются в 1765-1812 гг., протестанты и католики), латыши и поляки<sup>50</sup>. Строительство Петербурга стало причиной новых волн переселения русских крестьян в Ингрию. В начале XVIII в. русское население края значительно уступало ингерманландским финнам-лютеранам (в источнике «чухонцы» и «латыши») и составляло 37,6 % населения, из них лишь 9,6 % «старожилы русские» жившие там со времен Шведского владычества. Однако, русских в это время больше чем «ижора» (24%).<sup>51</sup> Правительство империи законодательно поощряло переселение крестьян из центральной России на северо-запад: «земли раздавать под поселение Русских крестьян ..., чтоб через то могла Ингерманландия российскими крестьянами размножиться».<sup>52</sup> К середине XIX в. процентное соотношение населения по Санкт-Петербургской губернии выглядел следующим образом : русские - 72,3%; ингерманландские финны - 17,7%; ижора - 4,3%; немцы - 2,9%; воль - 1,3%. К концу XIX в.: русские – 81,89 %; все прибалтийские финны - 9,89%; немцы - 3%<sup>53</sup>. Регионально процентное соотношение, вероятно, менялось. В административном отношении Екатерининское деление Санкт-Петербургской (Санктпетербургской) губернии просуществовало вплоть до советской реформы 1 августа 1927 г.<sup>54</sup>. Менялось только название (с 1914 г – Петроградская; с 1924 г. - Ленинградская) и центры входящих в неё уездов.<sup>55</sup>

## 2. Краткая история археологического изучения территории Ижорского плато.

Началом охраны и изучения древностей России в целом, и региона западной Ингерманландии, в частности, принято считать указ Петра I от 13 февраля 1718 г.<sup>56</sup> требующий, помимо прочего «ежели кто найдет в земле, или в воде какия старыя вещи» приносить их губернаторам и комендантам. Закон регламентировал поощрительные премии и штрафы за утайку. Однако до учреждения в 1859 г. Императорской

<sup>47</sup> Сорокин П. Е. Окрестности Петербурга. Из истории ижорской земли. СПб., 2017. С. 166.

<sup>48</sup> Полное собрание законовъ российской имперіи съ 1649 года. Томъ IV. С. 436-439.

<sup>49</sup> Тархов С. А. Изменение административно-территориального деления России за последние 300 лет. [Электронный ресурс]//География. 2001. № 15 (спецвыпуск) <http://geo.1september.ru/index.php?year=2001&num=15> (дата обращения 4.07.2017).

<sup>50</sup> Выскочков Л. В. Об этническом составе сельского населения северо-запада.// Петербург и губерния. Историко-этнографические исследования. СПб., 1989. С.114

<sup>51</sup> Там же. С 113.

<sup>52</sup> Полное собрание законовъ российской имперіи съ 1649 года. Томъ XII. С. 818.

<sup>53</sup> Выскочков Л. В. Об этническом составе сельского населения Северо-Запада.// Петербург и губерния. Историко-этнографические исследования. СПб., 1989. С.116,119,120.

<sup>54</sup> Административно-территориальное деление Ленинградской области. Л., 1973. С.10.

<sup>55</sup> Тархов С. А. Изменение административно-территориального деления России за последние 300 лет. //География.-2001 . № 15 (спецвыпуск) [Электронный ресурс]; Полное собрание законовъ российской имперіи съ 1649 года. Томъ XXIII. С. 36.

<sup>56</sup> Полное собрание законовъ Российской имперіи. Собр. 1-е. Т. V. СПб., 1830. С. 541–542. № 3159

археологической комиссии мероприятия по сохранению историко-культурного наследия не носили систематический характер.<sup>57</sup>

Во второй половине XIX в. начинается археологическое изучение Северо-Западного региона. Основу источниковедческой базы древнерусского периода в истории Ижорского плато составили масштабные раскопки курганов и грунтовых могильников, проведенные в 1870 – 1880-х гг. Л.К. Ивановским<sup>58</sup>. Систематизацию результатов этих исследований уже после смерти Л.К. Ивановского завершил А.А. Спицын<sup>59</sup>. Менее масштабные, но более информативные в силу более совершенной методики раскопки проводил в центральной и южной части Ижорского плато Н. К. Рерих, бывший в этот период учеником и сотрудником А.А. Спицына<sup>60</sup>.

Изучение древностей эпохи камня в этот период сводится к сбору подъемного материала и составлению коллекций.

Следующий важный этап планомерного археологического обследования Ижорского плато и южного побережья Финского залива - 1920-1930 е гг. Декрет ВЦИК и СНК от 7 января 1924 г. «Об учете и охране памятников искусства, старины и природы»<sup>61</sup>, актуализировал составление каталога объектов охраны, так и не созданных для изучаемой территории в предшествующий период. В 1927 г. в ГАИМК был сформирован на базе Северо-Западной экспедиции русско-финской секции института по изучению народов СССР академии наук Палеоэтнологический отряд под руководством П.П. Ефименко. Скромное финансирование заставило сосредоточиться на археологических разведках и каталогизации памятников (по большей части средневековых). На юго-западе Ленинградской области работы проводили М.И. Артамонов и П.Н. Третьяков. На территории Ижорского плато, в том числе современного Ломоносовского района, работали отряды под руководством С.А. Теплоухова и Б.А. Коишевского. Материалы обследования хранятся в рукописном архиве ЛОИА АН СССР, впервые были опубликованы В.А. Лапшиным при составлении Археологической карты<sup>62</sup>. В 1938 г. обобщающую работу по памятникам неолита и раннего средневековья на территории Ингрии опубликовал А.М. Тальгрэн<sup>63</sup>.

Работы Палеоэтнологического отряда были прекращены в 1931 г. Сопоставимых по масштабу и значению работ на юго-западе области в дальнейшем не велось почти 40 лет. Безусловным исключением из этой тенденции являются исследования Н.Н. Гуриной по эпохе камня в 50-е г. XX в. Их результаты картографированы и отражены в монографии 1961 г.<sup>64</sup>.

Следующий этап интенсивного изучения археологического наследия территории Ижорской возвышенности можно условно ограничить 1970 – началом 1990-х гг. Новые законы 1976 г. СССР и 1978 г. РСФСР «Об охране и использовании памятников истории и культуры» вновь сделали насущной проблему каталогизации объектов историко-культурного наследия. Ведутся разведочные как работы, так и стационарные раскопки. В описываемый период интенсифицировался интерес к изучению древностей Новгородской земли. В пределах Ломоносовского района Ленинградской области (части Водской пятины) масштабные полевые работы осуществляла Ижорский отряд Северо-западной экспедиции (позднее Ижорская экспедиция ЛОИА АН СССР) под руководством

---

<sup>57</sup> Охрана памятников истории и культуры в России. XVIII — начало XX вв. Сборник документов. М., 1978. С.63- 68.

<sup>58</sup> Ивановский Л. К. Курганы Водской пятины Новгородской земли // ИРАО.1877. Т, 8. С. 225—230.

Ивановский Л, К. Курганы Водской пятины Новгородской земли // ИРАО.1880. Т. 9. С. 93—101.

<sup>59</sup> Спицын А. А. Курганы Петербургской губернии в раскопках Л. К. Ивановского // МАР. 1896. № 20.

<sup>60</sup> Лебедев Г.С. Археологические памятники Ленинградской области. Л., 1977. С. 66 – 68.

<sup>61</sup> Охрана памятников истории и культуры. Сборник документов. М., 1973. С.38-40, 42-53.

<sup>62</sup> Лапшин В.А. Археологическая карта Ленинградской области. Ч. 1. Л. 1995. С.6.

<sup>63</sup> Там же.

<sup>64</sup> Гурина Н.Н. Древняя история Северо-Запада Европейской части СССР. // МИА. 1961. № 87.

Е.А. Рябина<sup>65</sup>. Раскопки в крепостях Ямгород и Копорье вел А.Н. Кирпичников<sup>66</sup>. В 1990 и 1995 гг. выходят два тома «Археологической карты Ленинградской области», составленные В.А. Лапшиным. В первом томе каталога представлены материалы разведок 1970-1986 гг. В.А. Лапшина, Н.И. Платонова, Н.В. Хвоцинской в Волоховском и Гатчинском районах и Е.А. Рябина, В.А. Лапшина, Н.И. Платонова в Ломоносовском районе Ленинградской области<sup>67</sup>. На Ижорском плато раскопано в это время более 200 погребальных комплексов, исследуются городища.

Конец 1990-х – 2000-е гг. следует считать новым этапом в изучении историко-культурного наследия Ижорского плато. Вновь изменилась законодательная база. Федеральный закон от 25.06.2002 №73-ФЗ «Об объектах культурного наследия (памятниках истории и культуры) народов Российской Федерации» обязал проводить разведочные работы на всех землях, выделяемых для хозяйственного освоения, в случае если у органов охраны нет сведений об отсутствии на этих землях объектов историко-культурного наследия. Закон вменяет так же заказчику работ обязательные охранные раскопки в случае невозможности иных способов сохранения памятника археологии. Этим же законом регулируется создание государственного реестра объектов историко-культурного наследия. Положение о государственной историко-культурной экспертизе, утвержденное Постановлением Правительства РФ от 15.07.2009 №569 и последующие дополнения к нему призваны, вывести качество, как разведочных работ, так и государственного реестра на принципиально новый уровень. Интенсифицировались, в силу ряда причин, строительные работы в регионе. Существенно возросли технические возможности исследователей. Возросло финансирование разведывательных работ и охранных раскопок. Перечисленные факторы привели к интенсификации охранных раскопок и значительному увеличению объёмов как охранных, так и научных работ.

---

<sup>65</sup>Рябинин Е. Л., Рябина Т. В. Терехин И. М. Археологические исследования в Водской пятине // АО—1971, М., 1972. С. 24—25.

Рябинин Е. Л. Рябина Т. В. Работы Ижорского отряда // АО—1973. М., 1974. С. 30.

Рябинин Е. А. Археологические памятники Водской земли // СА.1976. С. 211—219.

Рябинин Е. А. Работы в западных районах. Ленинградской области // АО—1975. М.; 1976. С. 38—39.

Рябинин Е. А. Древности воды и ижоры в Ленинградской области (историография вопроса) // Проблемы истории и культуры Северо-Запада РСФСР. Л., 1977. С. 113—117.

Рябинин Е.А. Исследования в Ленинградской области // АО—1977. М., 1978С32 33

Рябинин Е. Л. Ижорская экспедиции // АО—1978. М., 1979. С. 33—34.

Рябинин Е. А. Исследования 1975 г. на Ижорской возвышенности // КСИА. . № 160. М., 1980. С. 76—82.

Рябинин Е. А. Исследования в западных районах Ленинградской области // АО—1980. М., 1981, С 27—28. '

Рябинин Е. А. Славяно-фишо-угорские взаимоотношения в Водской земле (по материалам Ижорской экспедиции) // КСИА.1981. ,№ 166.С. 28—34.

Рябинин Е. А. Древнейший памятник воды в Новгородской земле // Памятники культуры; Новые открытия: Ежегодник, 1981. Л., 1983. С.482—493.

Рябинин Е, А. Новые данные о культуре средневекового населения северо-западных окраин Новгородской земли // Новые экспедиционные исследования археологов Ленинграда: Тезисы докладов. Л., 1983. С. 20—21.

Рябинин Е. А. О развитии погребального обряда на северо-западе Новгородской земли // КСИА. 1983. № 175. С. 32-39.

Рябинин Е. А. Городище Водской земли // КСИА. 1984. № 179. С. 45—53.

Рябинин Е. А. Исследования Ижорской экспедиции // АО—1983. М., 1985. С. 27, 28.

Рябинин Е. А. Жальничные могилы Ижорской возвышенности // Новое в археологии Северо-Запада СССР. Л., 1985, С 70-73

Рябинин Е. А. Памятник средневековой воды // АО—1984. М. 1986. С. 24.

Рябинин. Е. А. Работы Ижорской экспедиции//АО—1985.М.,1987.С. 28—30.

<sup>66</sup> Кирпичников А. Я. Каменные крепости Новгородской земли. // Л., 1984. С. 150-159

Кирпичников А. Н., Назаренко В, Л. Изучение Копорской крепости // АО—1978. М.,1979. С. 14—15.

Кирпичников А. Я., Овсянников О, В. Древнерусский храм в Копорье // Культура средневековой Руси. Л., 1974.'С. 139—146.

Кирпичников А. Я., Овсянников О. В, Крепость Копорье по новым данным архитектурно-археологических исследований// СА. 1979. № 3. С. 103—108.

<sup>67</sup> Лапшин В.А. Археологическая карта Ленинградской области. Ч. 1. Л. 1995. С.78-83.

Результатом стали открытия новых памятников археологии. Экспедициями под руководством П.Е. Сорокина<sup>68</sup> и М.А. Юшковой<sup>69</sup> были открыты выявлены находки эпохи раннего железа на Ижорском плато и у его западных границ. С. Н. Лисицыным и А.Н. Мурашкиным<sup>70</sup> были открыты местонахождения мезолита и неолита на берегу Финского залива.

*3. Объекты культурного наследия, расположенные в районе проведения археологической разведки:*

Наличие известных объектов культурного наследия в районе проведения археологической разведки указывало на возможность обнаружения памятников поселенческого и погребального типов, а также кладов и памятников военного времени, датирующихся от эпохи неолита до нового времени. Все вышеуказанные данные были учтены при планировании полевых археологических работ и формировании методики исследований.

Известные памятники археологии, расположенные вблизи участка работ

Номера в тексте соответствуют номерам на карте.

**1. Красное село, грунтовый могильник.** Расположен в 0,5 км к западу от Красного Села, у бывш. д. Карлино, к северу от дороги в Ропшу. В 1869 г. солдатами при рытье окопов обнаружены грунтовые погребения, при них – топоры, медные кольца, нож<sup>71</sup>. В 1932 г. открыты безынвентарные труположения<sup>72</sup>.

**2. Покровская, грунтовый могильник.** Расположен на участках домов 46 – 48 в д. Покровская, на краю террасы коренного левого берега реки Славянки. Выявлен в 2013 г<sup>73</sup>. Содержал грунтовые труположения в ямах с предметами вооружения, украшениями и керамикой XIII – XVI вв., монетами сер. XVI в.

**3. Порицы, грунтовый могильник.** Расположен на территории д. Порицы, на огородах. Открыт и частично исследован раскопками в 2013 – 2014 гг<sup>74</sup>. Содержал грунтовые труположения XIV – XVI вв.

**4. Гостилицы, грунтовый могильник.** Расположен в поле на северо-западной окраине пос. Гостилицы, в 0,5 км к северо-западу от усадьбы Гостилицы. Выявлен в 2013 г. по сообщениям местных жителей о находках костей человека в доломитовом карьере. Осмотрен в ноябре 2013 г., обследован в октябре 2015 г.

**5. Волосово 1 и 2, жальничные могильники.** Два жальничных могильника в ур. Волосово располагались в 3 км севернее д. Глухово, к юго-востоку и юго-западу от бывш. д. Волосово. В 1927 г. отмечены соответственно 20 и 9 погребений с прямоугольными жальничными оградками. По данным В.А. Лапшина, не сохранились<sup>75</sup>.

---

<sup>68</sup>Шаров О.В. Сорокин П. Е. Комплекс находок римского времени у деревни Удолосово Ленинградской области//Вестник Санкт-Петербургского университета. Сер. 2. Вып.4. СПб. 2008. С. 162-168.

<sup>69</sup>Юшкова М. А. Эпоха бронзы и ранний железный век на Северо-Западе. Автореферат на соискание ученой степени кандидата исторических наук. СПб. 2011. С. 37, 38.

<sup>70</sup>Мурашкин А. И. Отчет о работах Ленинградского областного отряда Санкт-Петербургского государственного университета в 2004 г. Архив ИА РАН. Ф. Р-1.

<sup>71</sup>Савельев А. И. О насыпях и кургане в С.-Петербургской губернии // Известия РАО. Т. 8. СПб., 1877. С. 56 – 60.

<sup>72</sup>Лапшин В. А. Археологическая карта Ленинградской области. Часть 1. Западные районы. Л., 1990. С. 78, № 570.

<sup>73</sup>Стасюк И. В. Могильник в д. Покровская - новый памятник средневековой ижоры в долине р. Славянки // Археология и история Пскова и Псковской земли. Вып. 31. М., Псков, СПб. 2016. С. 276 – 285.

<sup>74</sup>Сорокин П.Е., Матвеев В.Н., Короткевич Б.С. Раскопки средневекового могильника Порицы 1 на реке Славянке // Археология и история Пскова и Псковской земли. Вып. 31. М., Псков, СПб. С. 286 – 300.

<sup>75</sup>Лапшин В. А. Археологическая карта Ленинградской области. Часть 1. Западные районы. Л., 1990. С. 78, № 575 – 576.

**6. Дятлицы 2, курганный могильник.** Курганная группа в 1 км к северу от д. Дятлицы на краю оврага, в роще. Раскопки проводились в 1883 и 1900 гг., в 1927 г. отмечено 94 насыпи, в 1986 г. 17 насыпей<sup>76</sup>

**7. Дятлицы 1, курганный могильник.** Курганная группа располагалась в поле южнее д. Дятлицы, в 0,7 км южнее восточной околицы. Исследовалась в 1883, 1900 и 1926 гг. В настоящее время разрушена распашкой<sup>77</sup>.

**8. Глядино, курганный могильник.** Курганная группа в 1 км к западу от д. Глядино, у дороги в д. Сокули, в поле. В 1883 г. Л.К. Ивановским раскопано 72 кургана кон. XII – XIII вв. В 1927 г. отмечено 20 насыпей. По данным В. А. Лапшина не сохранилась<sup>78</sup>.

**9. Глухово, курганно-жальничный могильник.** Расположен в 0,5 км к востоку от д. Глухово, в 0,8 км к северо-востоку от лесхоза Глухово и шоссе Санкт-Петербург – Кингисепп. Обследован в 1986 г., состоит из 129 курганов и жальничных погребений. Курганные насыпи высотой 0,3 – 1,5 м, диаметром 3 – 14 м, с каменными обкладками в основании. Жальничные погребения с кольцевыми оградками диаметром 3 м и прямоугольными 2x1 м с крупным камнем в западной части<sup>79</sup>.

**10. Малые Горки 1 и 2, курганные могильники.** Малые Горки 1, курганная группа в 2 км к западу от д. Малые Горки, в поле. В 1883 г. Л. К. Ивановским в двух группах у деревни раскопано 33 кургана кон. XII – XIII вв. В 1927 г. отмечено 4 насыпи с каменными обкладками в основании. По данным В.А. Лапшина не сохранилась. Малые Горки 2, курганная группа на огородах д. Малые Горки в 0,5 км к западу от р. Стрелки на моренной возвышенности. В 1927 г. отмечено 6 насыпей. По данным В.А. Лапшина не сохранилась<sup>80</sup>.

**11. Мутаюля, курганный могильник.** Располагался северу от д. Мутаюля (в литературе встречается неправильный вариант написания – Матаюля) на левом берегу р. Ижора исследована Л.К. Ивановским в 1877 году, раскопано 45 курганов с труположениями XII в. В 1935 – 1936 гг. П. Н. Третьяков, А. В. Мачинский и А.В. Круглов раскопали 3 кургана, в 1968 г. О.И. Давидан – 1 курган с труположением. Могильник датирован XII – XIV вв. В 1975 г. В.А. Кольчатов зафиксировал уничтожение памятника в ходе мелиоративных работ.

**12. Алапурская, курганный могильник.** Располагался у д. Алапурская в 0,4 км от левого берега р. Ижора, на поле. В 1877 г. Л. К. Ивановским раскопано 33 кургана XII в. с каменными обкладками в основании. В 1875 г. В.А. Кольчатов зафиксировал уничтожение памятника в ходе мелиоративных работ.

**13. Тайцы 2, курганный могильник.** Расположен в 0,2 км к северо-западу от станции тайцы, на углу ул. Вокзальной и Центрального пер. В 1931 г. состоял из 8 насыпей высотой 0,3 – 2,5 м, диаметром 7 – 20 м. В 1984 г. отмечен один курган. В 2020 г. обследован Е.Р. Михайловой<sup>81</sup>.

**14. Тайцы 1, курганный могильник.** Расположен в 0,2 км к востоку от железнодорожной станции Тайцы, на ул. Советской. В 1931 г., по данным обследования

<sup>76</sup> Лапшин В. А. Археологическая карта Ленинградской области. Часть 1. Западные районы. Л., 1990. С. 80, № 580.

<sup>77</sup> Спицын А. А. Курганы С.-Петербургской губернии в раскопках Л. К. Ивановского. СПб., 1896. С. 76; Лапшин В. А. Археологическая карта Ленинградской области. Часть 1. Западные районы. Л., 1990. С. 80, № 579; Соболев В. Ю. Неизвестные раскопки С. А. Теплоухова на Ижорском плато // Stratum Plus. № 5. 2014. С. 287 – 296.

<sup>78</sup> Лапшин В. А. Археологическая карта Ленинградской области. Часть 1. Западные районы. Л., 1990. С. 78, № 577.

<sup>79</sup> Лапшин В. А. Археологическая карта Ленинградской области. Часть 1. Западные районы. Л., 1990. С. 78, № 574.

<sup>80</sup> Лапшин В. А. Археологическая карта Ленинградской области. Часть 1. Западные районы. Л., 1990. С. 78, № 571 – 572.

<sup>81</sup> Михайлова Е. Р. Древности I тыс. н.э. в верховьях Оредежа и Ижоры // Записки ИИМК РАН. Вып. 25. СПб., 2021. С. 186 – 187.

П.Н. Третьякова, состоял из 40 курганных насыпей высотой около 0,3 м с каменными обкладками в основании, в южной части могильника находились жалыничные погребения. Во второй половине XX века разрушен, в настоящее время числится утраченным<sup>82</sup>.

**15. Волковицы, курганный могильник.** Располагался к северу от западной части д. Волковицы, у южной оконечности парка усадьбы Волковицы. В 1883 г. Л.К. Ивановским раскопано 132 кургана кон. XII – XIV вв. Согласно данным В.А. Лапшина, не сохранился.

**16. Ропша,** одиночный курган на нераспаханном участке в 300 шагах к северо-западу от ропшинской церкви отмечена в 1927 г. Высота насыпи 0,7 м, диаметр 6 м. Раскопана ямой в центре, в отвале найдены человеческие кости.

### **6.3. Современное состояние объекта.**

Обследованный земельный участок, выделенный для объекта: «Проектирование и строительство жилых зданий», расположен по адресу: Ленинградская область, Ломоносовский район, дер. Пески, на земельном участке с кадастровым номером 47:14:0501004:670. Общая площадь земельного участка, испрашиваемого для объекта проектирования – 2 га.

Участок представляет собой бывшее пахотное поле прямоугольной формы, с ровной дневной поверхностью. С севера, запада и юга земельный участок окружают дренажные каналы с задернованными бортами. Участок полностью освобожден от деревьев и покрыт луговыми травами.

### **6.4. Археологические исследования.**

В ходе археологической разведки на территории земельного участка, выделенного для объекта: «Проектирование и строительство жилых зданий», расположенного по адресу: Ленинградская область, Ломоносовский район, дер. Пески, на земельном участке с кадастровым номером 47:14:0501004:670, площадью 2 га было заложено два шурфа размерами 1 x 1 м, шурфы равномерно распределены по отводимому участку.

#### **Описание шурфов:**

**Шурф №1 (WGS84. N 59°47'02.7", E 30°04'52.5")** Шурф 1 x 1 м заложен в восточной части обследуемого земельного участка на ровной площадке бывшего пахотного поля. Поверхность заложения шурфа. Шурф размечен по сторонам света на ровной, поросшей луговыми травами поверхности.

Таблица 1. Описание стратиграфии северной стенки шурфа №1.

п/н	Наименование слоя	глубина от современной дневной поверхности (см)
1.	Дерн	0 – 10
2.	Черный суглинок	10 – 35
3.	Светло-коричневый суглинок	видимая глубина 35 – 50

Общая глубина шурфа составила 50 см. Культурный слой в шурфе не зафиксирован, вещевые находки не обнаружены. После проведения работ шурф был рекультивирован.

**Шурф №2 (WGS84. N 59°47'02.1" E 30°04'41.4")** Шурф 1 x 1 м заложен в западной части обследуемого земельного участка на ровной площадке бывшего пахотного поля. Шурф размечен по сторонам света на ровной, поросшей луговыми травами поверхности.

Таблица 2. Описание стратиграфии северной стенки шурфа №2.

п/н	Наименование слоя	глубина от современной дневной поверхности (см)
1.	Дерн	0 – 5

<sup>82</sup> Лапшин В. А. Археологическая карта Ленинградской области. Часть 1. Западные районы. Л., 1990. С. 70, № 507.

2.	Черный суглинок	5 – 35
3.	Светло-коричневый суглинок	видимая глубина 35 – 45

Общая глубина шурфа составила 45 см. Культурный слой в шурфе не зафиксирован, вещевые находки не обнаружены. После проведения работ шурф был рекультивирован.

Таким образом, в заложенных шурфах объектов археологического наследия и их признаков не выявлено – археологический культурный слой не фиксируется, находки, имеющие историко-культурную ценность, не обнаружены.

Выраженные в рельефе или руинированные археологические объекты на территории обследованного земельного участка также не выявлены.

В результате проведенной разведки было заложено достаточное количество шурфов для определения наличия или отсутствия объектов археологического наследия.

## **7. Обоснование выводов экспертизы**

В результате рассмотрения представленной документации, картографических материалов и научно-исследовательских материалов установлено следующее.

В соответствии с письмом Комитета по сохранению объектов культурного наследия Ленинградской области № 01-09-825/2022-0-1 и от 24.02.2022 г. на вышеуказанной территории отсутствуют объекты культурного наследия, включенные в Единый государственный реестр объектов культурного наследия (памятников истории и культуры) народов Российской Федерации, и выявленные объекты культурного наследия, испрашиваемый земельный участок расположен вне зон охраны и вне защитных зон объектов культурного наследия, а исчерпывающими сведениями об отсутствии в границах испрашиваемого земельного участка, объектов, обладающих признаками объекта культурного наследия (в т.ч. археологического), Управление не располагает.

Археологическое исследование территории земельного участка, выделенного для объекта «Проектирование и строительство жилых зданий», расположенного по адресу: Ленинградская область, Ломоносовский район, дер. Пески, кадастровый номер 47:14:0501004:670, общей площадью 2 га, проводилось в 2022 году на основании Открытого листа 0617-2022 выданного 17 мая 2022 г. на имя Германа Константина Энриковича, являющегося специалистом-экспертом ООО «Аристо Северо-Запад». Целями археологического исследования являлось выявление объектов археологического наследия, уточнения сведений о них и планирования мероприятий по обеспечению их сохранности, либо установления факта их отсутствия в границах указанной территории.

Полевым археологическим работам предшествовало ознакомление с архивно-библиографическими источниками с целью уточнения сведений об объектах археологического наследия на территории земельного участка, выделенного для объекта «Проектирование и строительство жилых зданий», расположенного по адресу: Ленинградская область, Ломоносовский район, дер. Пески, кадастровый номер 47:14:0501004:670, общей площадью 2 га.

В ходе полевых археологических работ на участке проведен визуальный осмотр местности с целью поиска подъемного материала, выявления и фиксации выходов культурного слоя и остатков древних сооружений. В местах, где было возможно и представлялось перспективным для поиска и обнаружения объектов археологического наследия, заложены два шурфа 1 х 1 м. Выбор места закладки шурфов определялся в соответствии с объективной топографической и физико-геоморфологической ситуацией на местности. Точки закладки шурфов были нанесены на план территории проектирования, для них были определены GPS-координаты в системе WGS-84. В соответствии с требованиями пункта 3.19 Положения от 20.06.2018 № 32 в случае отсутствия признаков объекта археологического наследия на обследуемом участке территории фотографически документировался один из бортов шурфа, а также составлялись описания стратиграфии.

Местоположение шурфов описано в текстовой части и продемонстрировано в иллюстрациях Заключения о результатах археологического обследования.

Выполненный под руководством К.Э. Германа объем полевых археологических исследований является исчерпывающим.

Экспертируемая документация – «Заключение о результатах археологического обследования земельного участка, выделенного для объекта «Проектирование и строительство жилых зданий», расположенного по адресу: Ленинградская область, Ломоносовский район, дер. Пески, кадастровый номер 47:14:0501004:670 в 2022 году», разработана на основании необходимого объема исходно-разрешительной документации с учетом требований нормативных документов и государственных стандартов, в соответствии с требованиями методики ведения археологических разведок и описания полученных результатов, изложенной в Положении о порядке проведения археологических полевых работ (археологических раскопок и разведок) и составления научной отчетной документации, утвержденном постановлением Отделения историко-филологических наук Российской академии наук 20 июня 2018 г. № 32. Достоверность результатов исследований не вызывает сомнений.

В итоге проведенной археологической разведки, объекты культурного наследия, включенные в реестр, выявленные объекты культурного наследия, объекты, обладающие признаками объекта культурного наследия в границах земельного участка, выделенного для объекта «Проектирование и строительство жилых зданий», расположенного по адресу: Ленинградская область, Ломоносовский район, дер. Пески, кадастровый номер 47:14:0501004:670, общей площадью 2 га, не обнаружены.

Таким образом, в границах земельного участка, выделенного для объекта «Проектирование и строительство жилых зданий», расположенного по адресу: Ленинградская область, Ломоносовский район, дер. Пески, кадастровый номер 47:14:0501004:670, общей площадью 2 га, объекты культурного наследия, выявленные объекты культурного наследия, а также объекты, обладающие признаками объекта культурного наследия, в том числе объекты археологического наследия, отсутствуют.

#### **Выводы экспертизы:**

В результате проведения государственной историко-культурной экспертизы экспертом сделан вывод **о возможности (положительное заключение)** проведения земляных, строительных, мелиоративных и (или) хозяйственных работ, предусмотренных статьей 25 Лесного кодекса Российской Федерации работ по использованию лесов и иных работ в связи с отсутствием выявленных объектов археологического наследия на земельных участках, землях лесного фонда либо в границах водных объектов или их частей, подлежащих воздействию земляных, строительных, мелиоративных и (или) хозяйственных работ, предусмотренных статьей 25 Лесного кодекса Российской Федерации работ по использованию лесов и иных работ, в границах земельного участка, выделенного для объекта «Проектирование и строительство жилых зданий», расположенного по адресу: Ленинградская область, Ломоносовский район, дер. Пески, кадастровый номер 47:14:0501004:670, общей площадью 2 га.

#### **Приложения:**

1. Договор возмездного оказания услуг № 4-06/22 от 05.06.2022 г. о проведении государственной историко-культурной экспертизы с экспертом К.Э. Истоминим.
2. Копия письма Комитета по сохранению объектов культурного наследия Ленинградской области № 01-09-825/2022-0-1 и от 24.02.2022 г.
3. Ситуационный план обследованного участка.
4. Схема размещения обследованного участка на кадастровой карте территории .
5. Топоъемка территории земельного участка.
6. Выписка из ЕГРН.



7. Документация: «Заключение о результатах археологического обследования земельного участка, выделенного для объекта «Проектирование и строительство жилых зданий», расположенного по адресу: Ленинградская область, Ломоносовский район, дер. Пески, кадастровый номер 47:14:0501004:670 в 2022 году», исполнитель: К.Э. Герман, 2022 г.

Эксперт по проведению государственной  
историко-культурной экспертизы:

К.Э. Истомин

23 июня 2022 г.

**ПРИЛОЖЕНИЕ № 1**

**Договор возмездного оказания услуг №4-06/22 от 05.06.2022 г. о  
проведении государственной историко-культурной экспертизы с  
экспертом К.Э. Истоминым**

**Договор № 4-06/22**  
о проведении историко-культурной экспертизы

г. Санкт-Петербург

«05» июня 2022 г.

Общество с ограниченной ответственностью «Аристо Северо-Запад», в лице Генерального директора Шулейкина Алексея Сергеевича, действующего на основании Устава, именуемое в дальнейшем «Заказчик», с одной стороны, и кандидат исторических наук Истомина Константина Эдуардовича, действующего от своего имени и именуемая в дальнейшем «Исполнитель» с другой стороны, вместе именуемые «Стороны», а по отдельности «Сторона», заключили настоящий Договор о нижеследующем:

## **1. Предмет Договора**

1.1. По настоящему Договору Исполнитель обязуется выполнить государственную историко-культурную экспертизу документации, содержащей результаты исследований, в соответствии с которыми определяется наличие или отсутствие объектов, обладающих признаками объекта культурного наследия, на земельном участке, подлежащему воздействию земляных, строительных, мелиоративных, хозяйственных и иных работ (далее – «работы»), а Заказчик обязуется принять и оплатить результат выполненных работ. Земельный участок, в отношении которого оформлена документация, содержащая результаты исследований, выделен для объекта «Проектирование и строительство жилых зданий», расположенного по адресу: Ленинградская область, Ломоносовский район, дер. Пески, кадастровый номер 47:14:0501004:670, общей площадью 2 га.

1.2. Результатом выполненных работ по настоящему Договору является предоставление Заказчику Акта государственной историко-культурной экспертизы (далее – «Акт»), оформленного в соответствии с требованиями действующих законодательных и нормативных актов Российской Федерации.

1.3. Акт должен отвечать требованиям, которые предусмотрены Техническим заданием, подписанным «Сторонами» (Приложение № 1).

## **2. Права и обязанности Заказчика**

### **2.1. Заказчик:**

2.1.1. Осуществляет расчеты с «Исполнителем» за работы, выполненные качественно и в установленный в настоящем Договоре срок, а также за досрочно выполненные работы.

2.1.2. Производит своевременную приемку выполненных работ в соответствии с условиями настоящего Договора.

2.1.3. Предоставляет «Исполнителю» имеющиеся у «Заказчика» все необходимые документы по земельному участку.

2.1.4. Исполняет другие обязанности, предусмотренные действующим гражданским законодательством Российской Федерации и Договором.

### **3. Права и обязанности Исполнителя**

#### **3.1. Исполнителя:**

3.1.1. Выполняет принятые на себя обязательства в соответствии с условиями настоящего Договора и Технического задания, требованиями действующих законодательных и нормативных актов Российской Федерации.

3.1.2. В срок, предусмотренный п.5.2 настоящего Договора, представляет Заказчику Акт.

3.1.3. Выполняет указания «Заказчика» о внесении изменений и дополнений в документацию, представленные в письменном виде, если они не противоречат условиям настоящего Договора и требованиям действующих законодательных и нормативных актов Российской Федерации.

3.1.4. Информировывает «Заказчика» по его запросу о состоянии дел по выполнению работы.

### **4. Стоимость работ и порядок оплаты**

4.1. Стоимость работ, предусмотренных настоящим договором, составляет рублей 00 копеек, включая НДС/Л.

4.2. Оплата за выполняемые по Договору работы производится Заказчиком в течение 5 (пяти) дней после подписания Акта сдачи-приемки выполненных работ по Договору, посредством направления на счет «Исполнителя» суммы, указанной в п.4.1. Договора.

4.3. Датой исполнения обязательства «Заказчика» по оплате работ «Исполнителя» Стороны определили дату поступления денежных средств на расчетный счет «Исполнителя».

### **5. Сроки начала и окончания работ**

5.1. «Исполнитель» обязуется приступить к выполнению работ в течение 3 (трех) рабочих дней с момента перечисления аванса «Заказчиком» на расчетный счет «Исполнителя» в соответствии с п.4.2. настоящего Договора.

5.2. Работы должны быть выполнены, а результат работ представлен «Заказчику» в течение 45 (сорока пяти) календарных дней с момента подписания настоящего Договора.

5.3. Исполнитель имеет право выполнить работы по Договору раньше намеченного срока.

### **6. Порядок сдачи-приемки работ**

6.1. После завершения работ Исполнителем представляется Заказчику Акт историко-культурной экспертизы в одном электронном экземпляре, Акт сдачи-приемки выполненных работ, счет.

6.2 Приемка работ Заказчиком осуществляется в течение 5 (пяти) рабочих дней с момента представления Исполнителем документов согласно п.6.1. настоящего Договора. В указанный срок Заказчик обязан уведомить о подписании Акта сдачи-приемки выполненных работ и направить его Исполнителю, а в случае необходимости доработки направить мотивированный отказ от приемки работ. В последнем случае составляется двусторонний акт с перечнем необходимых доработок и сроков их выполнения. В случае невыполнения Заказчиком в указанный срок действий, Работы считаются принятыми и подлежат оплате.

6.3. Основаниями для отказа в приемке работ является несоответствие документации, предоставленной Исполнителем, требованиям действующих законодательных и нормативных

актов Российской Федерации, а также требованиям и указаниям Заказчика, изложенным в настоящем Договоре и приложениях к нему.

6.4. После внесения необходимых доработок, выполненные работы принимаются в соответствии с условиями настоящего Договора.

6.5. В случае досрочного прекращения работ по инициативе Заказчика, в случае отсутствия вины Исполнителя и выполнения последним работ в соответствии с условиями настоящего договора, техническим заданием, и нормативными правовыми актами, Заказчик обязан принять от Исполнителя в предусмотренном Договором порядке по акту сдачи-приемки выполненных работ работу по степени ее готовности на момент прекращения работ и оплатить ее стоимость в размере фактически понесенных Исполнителем расходов за минусом авансового платежа.

## **7. Ответственность сторон**

7.1. За неисполнение или ненадлежащее исполнение условий настоящего Договора Стороны несут ответственность в соответствии с действующим законодательством Российской Федерации.

7.2. Все споры и разногласия, которые могут возникнуть между сторонами, подлежат рассмотрению путем переговоров. Срок ответа на претензию составляет 10 (Десять) календарных дней с момента получения ее Стороной.

7.3. При неурегулировании споров и разногласий в ходе исполнения Договора путем переговоров, стороны обращаются за разрешением споров в Арбитражный суд Санкт-Петербурга и Ленинградской области в порядке, установленном действующим законодательством РФ.

## **8. Форс – мажор**

8.1. Стороны освобождаются от ответственности за частичное или полное неисполнение обязательств по настоящему Договору, если оно явилось следствием природных явлений, действий внешних объективных факторов и прочих обстоятельств непреодолимой силы на время действия этих обстоятельств, если эти обстоятельства непосредственно повлияли на исполнение настоящего Договора.

8.2. Если в результате обстоятельств непреодолимой силы выполнению работ был нанесен значительный, по мнению одной из Сторон, ущерб, то эта Сторона обязана уведомить об этом другую в течение 3 (Трех) рабочих дней, после чего Стороны обязаны обсудить целесообразность дальнейшего продолжения работ и принять дополнительное соглашение с обязательным указанием новых сроков, порядка ведения и стоимости работ, которое с момента подписания его становится неотъемлемой частью настоящего Договора, либо инициировать процедуру расторжения Договора.

## **9. Расторжение Договора**

9.1. Настоящий Договор может быть расторгнут в любое время по основаниям, в порядке и на условиях, предусмотренных законодательством Российской Федерации.

9.2. Заказчик, в случае одностороннего расторжения настоящего Договора по своей инициативе в случае отсутствия вины Исполнителя и выполнения последним работ полностью в соответствии с условиями настоящего договора, техническим заданием, и нормативными

правовыми актами обязан оплатить Исполнителю в полном объеме работы, выполненные до момента расторжения настоящего Договора.

9.3. Исполнитель вправе потребовать досрочного расторжения договора в судебном порядке в случаях, предусмотренных действующим гражданским законодательством РФ.

## 10. Заключительные положения

10.1. Все изменения и дополнения к настоящему Договору должны быть совершены в письменной форме по взаимному соглашению Сторон.

10.2. Настоящий Договор вступает в силу с даты подписания его сторонами и действует до полного выполнения ими своих обязательств, если он не будет расторгнут и/или действие его прекращено в установленном законом порядке.

10.3. Настоящий Договор подписан в 2-х экземплярах, имеющих одинаковую юридическую силу, по одному для каждой из Сторон.

## 11. Приложения к договору

11.1. К настоящему Договору прилагаются и являются неотъемлемой частью:

**Приложение № 1** Техническое задание;

## 12. Адреса, реквизиты и подписи сторон

### Заказчик:

ООО «Аристо Северо-Запад»  
Юр. адрес: 192283, Санкт-Петербург, ул.  
Будапештская, д. 97, корп. 2, оф.155  
ИНН 7816523270, КПП 781601001  
ОГРН 1117847450555  
р/с №40702810726260000146  
филиал «Центральный» Банка ВТБ (ПАО) в  
г. Москве  
БИК 044525411  
к/сч: 30101810145250000411  
aristosz@mail.ru  
8 (812) 987-80-84

### Исполнитель:

Ф.И.О.: Истомин Константин Эдуардович  
Дата рождения: 22.07.1967 г.  
Паспорт:  
выдан Отделом УФМС России по РТ в Ново-  
Савиновском районе г. Казани  
e-mail: istom05@yandex.ru

### Заказчик:

Генеральный директор  
ООО «Аристо Северо-Запад»

### Исполнитель:

Эксперт



А.С. Шулейкин

К.Э. Истомин

**ТЕХНИЧЕСКОЕ ЗАДАНИЕ**  
на проведение историко-культурной экспертизы

г. Санкт-Петербург

«05» июня 2022 года

**1. ЗАКАЗЧИК** – ООО «Аристо Северо-Запад».

**2. ОСНОВАНИЕ ДЛЯ ВЫПОЛНЕНИЯ РАБОТ:**

- Федеральный Закон от 25.06.2002 № 73-ФЗ «Об объектах культурного наследия (памятниках истории и культуры) народов Российской Федерации»;
- Постановление Правительства РФ от 15.07.2009 № 569 «Об утверждении Положения о государственной историко-культурной экспертизе».

**3. ЦЕЛИ И ЗАДАЧИ РАБОТ:**

Проведение государственной историко-культурной экспертизы документации, содержащей результаты исследований в соответствии с которыми определяется наличие или отсутствие объектов, обладающих признаками объекта культурного наследия, на земельных участках, подлежащих воздействию земляных, строительных, мелиоративных, хозяйственных работ, указанных в настоящей статье работ по использованию лесов и иных работ, на земельном участке, выделенном для объекта «Проектирование и строительство жилых зданий», расположенного по адресу: Ленинградская область, Ломоносовский район, дер. Пески, кадастровый номер 47:14:0501004:670, общей площадью 2 га.

**4. ИСХОДНЫЕ МАТЕРИАЛЫ:**

- Письмо органа охраны по территории проектирования;
- Схема расположения территории проектирования на кадастровом плане территории;
- Выписка из ЕГРН;
- Топографическая съемка вышеуказанной территории проектирования;
- «Заключение о результатах археологического обследования земельного участка, выделенного для объекта «Проектирование и строительство жилых зданий», расположенного по адресу: Ленинградская область, Ломоносовский район, дер. Пески, кадастровый номер 47:14:0501004:670 в 2022 году».

**Заказчик:**

Генеральный директор  
ООО «Аристо Северо-Запад»

**Исполнитель:**

Эксперт



А.С. Шулейкин

К.Э. Истомин

**ПРИЛОЖЕНИЕ № 2**

**Копия письма Комитета по сохранению объектов культурного наследия Ленинградской области № 01-09-825/2022-0-1 и от 24.02.2022 г.**





АДМИНИСТРАЦИЯ  
ЛЕНИНГРАДСКОЙ ОБЛАСТИ

КОМИТЕТ ПО СОХРАНЕНИЮ  
КУЛЬТУРНОГО НАСЛЕДИЯ  
ЛЕНИНГРАДСКОЙ ОБЛАСТИ  
191311, Санкт-Петербург, ул. Смольного, д.3  
Тел./факс: 8 (812) 539-45-00  
E-mail: [okn@lenreg.ru](mailto:okn@lenreg.ru)

Генеральному директору  
АО «47 ТРЕСТ»

**В.В. Бунееву**

ул. Васи Алексева, д. 9, корпус 1,  
литера А,  
Санкт-Петербург, 198188

24.02.2022 № 01-09-825/2022-0-1

На № \_\_\_\_\_ от \_\_\_\_\_

Комитет по сохранению культурного наследия Ленинградской области (далее – Комитет) в ответ на Ваше обращение от 09.02.2022 № 17 (вх. от 09.02.2022 № 01-09-825/2022), в рамках исполнения полномочий, сообщает следующее.

В соответствии с п. 1 ст. 36 Федерального закона от 25.06.2002 № 73-ФЗ «Об объектах культурного наследия (памятниках истории и культуры) народов Российской Федерации» проектирование и проведение земляных, строительных, мелиоративных, хозяйственных и иных работ осуществляется при отсутствии на данной территории объектов культурного наследия, включенных в единый государственный реестр объектов культурного наследия (памятников истории и культуры) народов Российской Федерации, выявленных объектов культурного наследия или объектов, обладающих признаками объекта культурного наследия, либо при условии соблюдения техническим заказчиком (застройщиком) объекта капитального строительства, заказчиками других видов работ, лицом, проводящим указанные работы, предусмотренных указанной статьей, требований по обеспечению сохранности объектов культурного наследия.

В границах земельного участка с кадастровым номером 47:14:0500004:670, расположенного по адресу: Ленинградская область, Ломоносовский муниципальный район, дер. Пески, отведенного под проектирование и строительство жилых зданий, отсутствуют объекты культурного наследия, включенные в единый государственный реестр объектов культурного наследия (памятников истории и культуры) народов Российской Федерации, выявленные объекты культурного наследия и объекты, обладающие признаками объектов культурного наследия.

Указанный выше участок находится вне зон охраны/защитных зон объектов культурного наследия.

Сведениями об отсутствии на рассматриваемой территории объектов археологического наследия и объектов, обладающих признаками объекта археологического наследия, Комитет не располагает.

Согласно ст. 28 Федерального закона от 25 июня 2002 года № 73-ФЗ «Об объектах культурного наследия (памятниках истории и культуры) народов Российской Федерации» (далее – Федеральный закон № 73-ФЗ) в целях определения наличия или отсутствия объектов археологического наследия либо объектов,

обладающих признаками объекта археологического наследия, на земельных участках, землях лесного фонда или в границах водных объектов или их частей, подлежащих воздействию земляных, строительных, мелиоративных, хозяйственных работ, указанных в ст. 30 Федерального закона № 73-ФЗ работ по использованию лесов и иных работ, в случае, если указанные земельные участки, земли лесного фонда, водные объекты, их части расположены в границах территорий, утвержденных в соответствии с [пп. 34.2 п. 1 ст. 9](#) Федерального закона № 73-ФЗ проводится государственная историко-культурная экспертиза.

Историко-культурная экспертиза проводится до начала работ по сохранению объекта культурного наследия, землеустроительных, земляных, строительных, мелиоративных, хозяйственных и иных работ, осуществление которых может оказывать прямое или косвенное воздействие на объект культурного наследия, включенный в реестр, выявленный объект культурного наследия либо объект, обладающий признаками объекта культурного наследия, и (или) до утверждения градостроительных регламентов.

В соответствии с п. 56 ст. 26 Федерального закона от 03 августа 2018 года № 342-ФЗ «О внесении изменений в градостроительный кодекс Российской Федерации и отдельные законодательные акты Российской Федерации» (далее – Федеральный закон № 342-ФЗ) до утверждения в соответствии с [пп. 34.2 п. 1 ст. 9](#) Федерального закона № 73-ФЗ границ территорий, в отношении которых у федеральных органов государственной власти, органов государственной власти субъектов Российской Федерации и органов местного самоуправления, уполномоченных в области сохранения, использования, популяризации и государственной охраны объектов культурного наследия, имеются основания предполагать наличие на таких территориях объектов археологического наследия либо объектов, обладающих признаками объекта археологического наследия, государственная историко-культурная экспертиза проводится в соответствии с [абзацем девятым ст. 28](#), [абзацем третьим ст. 30](#), [п. 3 ст. 31](#) Федерального закона № 73-ФЗ (в редакции, действовавшей до дня официального опубликования Федерального закона № 342-ФЗ).

Учитывая изложенное, Заказчику до проведения земляных, строительных и иных работ в соответствии со ст. 5.1, 28, 30, 31, 32, 36, 45.1 Федерального закона № 73-ФЗ, п. 56 ст. 26 Федерального закона № 342-ФЗ необходимо:

- обеспечить проведение и финансирование государственной историко-культурной экспертизы земельного участка, подлежащего воздействию земляных, строительных, хозяйственных и иных работ, путем археологической разведки, в порядке, установленном ст. 45.1 Федерального закона № 73-ФЗ;

- предоставить в Комитет документацию, подготовленную на основе археологических полевых работ, содержащую результаты исследований, в соответствии с которыми определяется наличие или отсутствие объектов археологического наследия и объектов, обладающих признаками объекта археологического наследия, на земельном участке, подлежащем воздействию земляных, строительных, хозяйственных и иных работ, а также заключение государственной историко-культурной экспертизы указанной документации (либо земельного участка).

В случае обнаружения в границе земельного участка, подлежащего воздействию земляных, строительных, хозяйственных и иных работ, объектов археологического наследия и (или) объектов, обладающих признаками объекта археологического наследия, и после принятия Комитетом решения о включении данного объекта в перечень выявленных объектов культурного наследия:

- разработать в составе проектной документации раздел об обеспечении сохранности выявленного объекта культурного наследия или о проведении спасательных археологических полевых работ или проект обеспечения сохранности выявленного объекта культурного наследия либо план проведения спасательных археологических полевых работ, включающих оценку воздействия проводимых работ на выявленный объект культурного наследия (далее – документация или раздел документации, обосновывающий меры по обеспечению сохранности выявленного объекта культурного наследия);


- получить по документации или разделу документации, обосновывающей меры по обеспечению сохранности выявленного объекта культурного наследия, заключение государственной историко-культурной экспертизы и представить его совместно с указанной документацией в Комитет на согласование;

- обеспечить реализацию согласованной Комитетом документации, обосновывающей меры по обеспечению сохранности выявленного объекта культурного наследия.

Порядок организации, проведения и рассмотрения заключения государственной историко-культурной экспертизы определен Положением о государственной историко-культурной экспертизе, утвержденным Постановлением Правительства Российской Федерации от 15.07.2009 № 569. Со списком аттестованных экспертов можно ознакомиться на официальном сайте Министерства культуры Российской Федерации: [mkgf.ru](http://mkgf.ru).

При наличии документов, подтверждающих хозяйственное освоение испрашиваемой территории, а именно: исполнительная документация, топографические съемки, справки и т.п., вы можете направить их в Комитет для рассмотрения с повторным обращением. Все документы должны быть заверены должным образом.

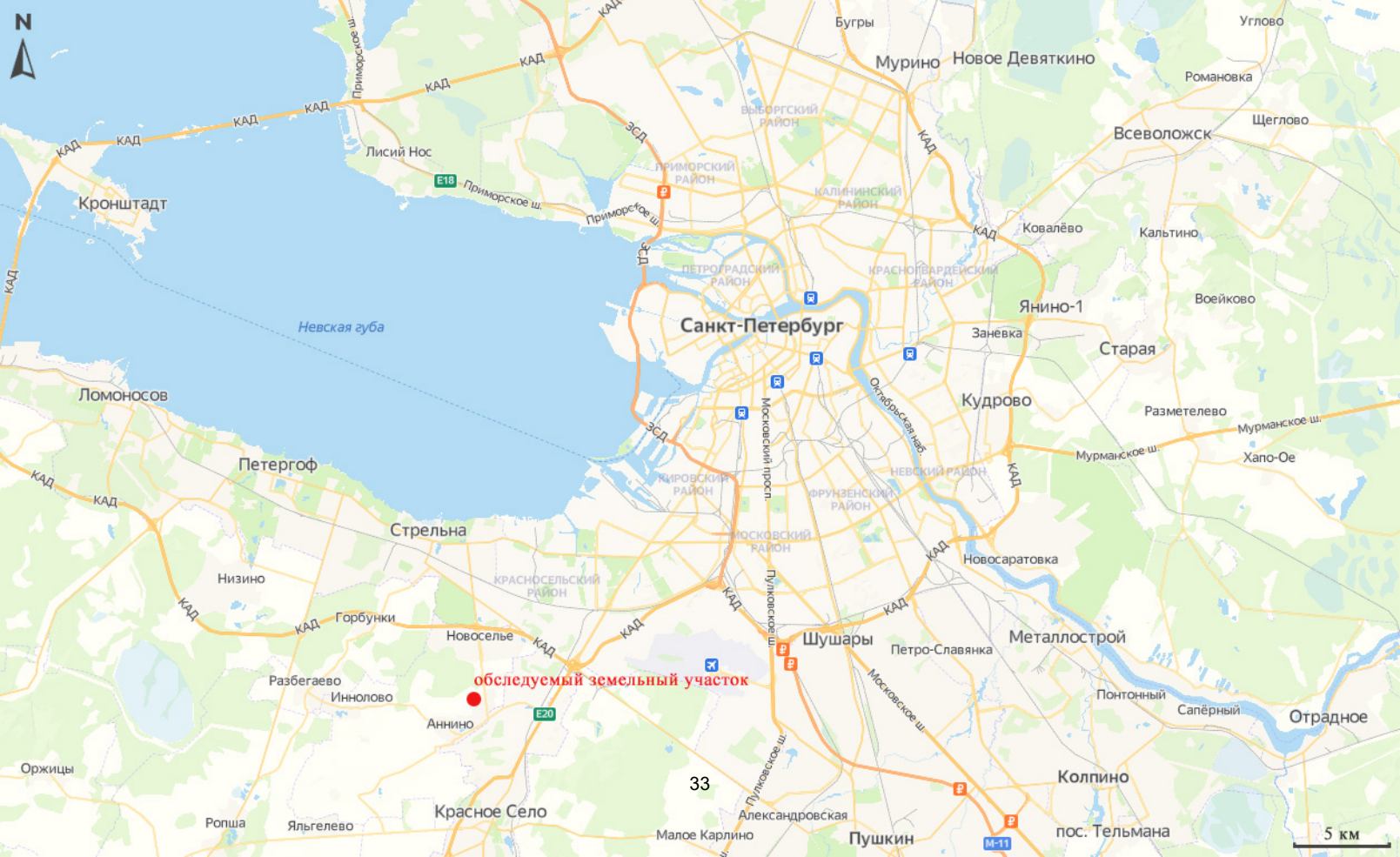
Заместитель председателя  
комитета по сохранению  
культурного наследия



Г.Е. Лазарева

**ПРИЛОЖЕНИЕ № 3**

**Ситуационный план обследованного участка**



обследуемый земельный участок

5 км

**ПРИЛОЖЕНИЕ № 4**

**Схема размещения обследованного участка на кадастровой карте  
территории**





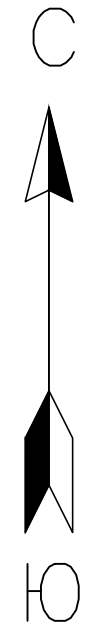
Условные обозначения:  
- граница обследуемой территории

200 м

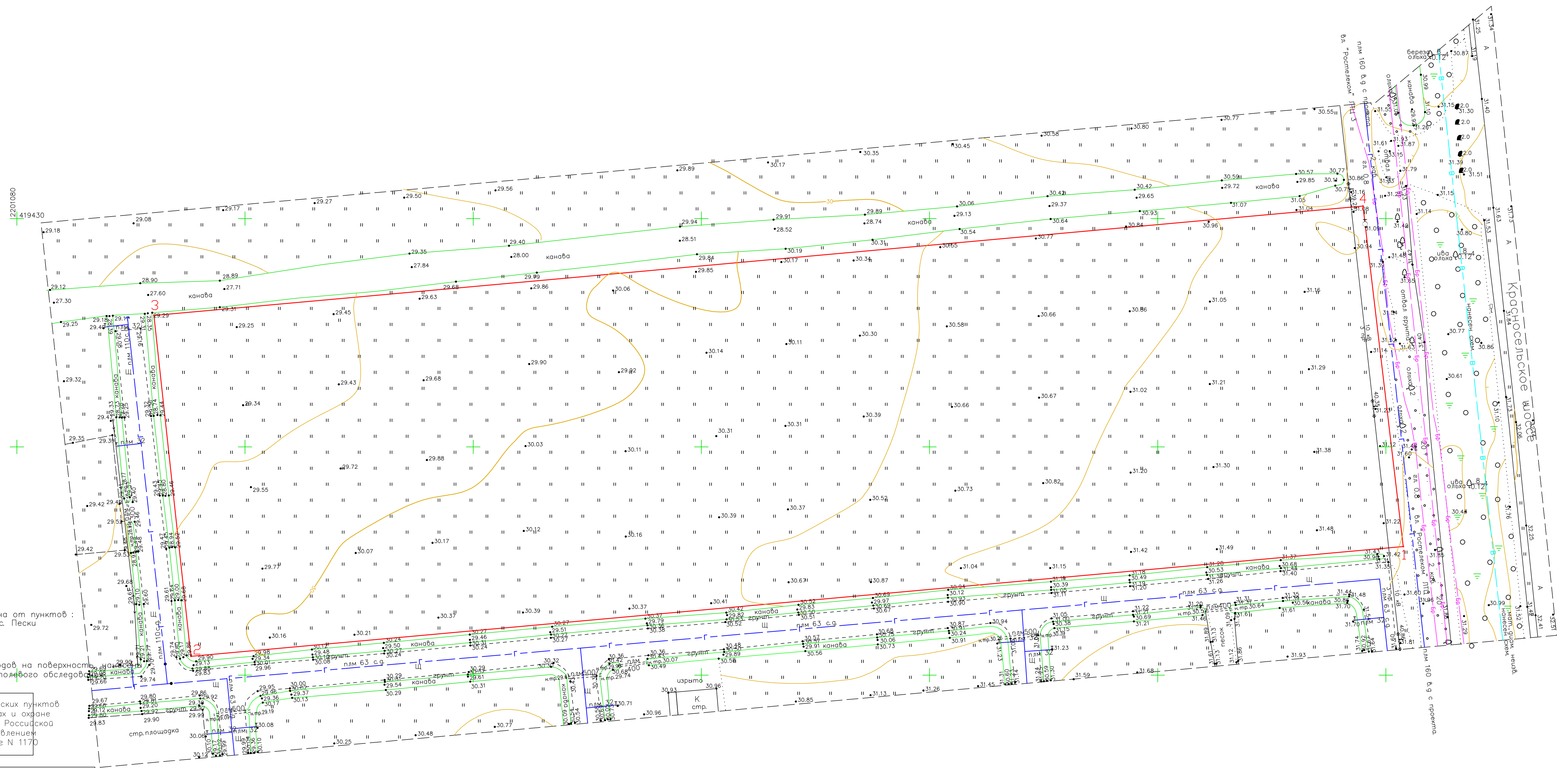
**ПРИЛОЖЕНИЕ № 5**

**Топосъемка территории земельного участка**





12201080  
419430



12201430  
419330

Красносельское ш. д. 28  
п.м. 63 с.д.  
п.м. 110 с.д.  
п.м. 160 в.д. с приямком  
п.м. 160 в.д. с приямком

- Примечания:
1. Плановая и высотная съемка произведена от пунктов :  
GPS SP 16 – Ленинградская область, пос. Пески  
GPS SP 17  
GPS SP 18
  2. Подземные сооружения, не имеющие выходов на поверхность, выявлены по исполнительным чертежам и данным полевого обследования.

Предусмотреть охранные зоны геодезических пунктов согласно "Положения об охранных зонах и охране геодезических пунктов на территории Российской Федерации", утвержденного постановлением Правительства РФ от 07.10.1996 г N 1170

<b>ООО "ИЗЫСКАТЕЛЬ"</b>		
ДСП	Уч. N 60 по книге 284	Изготовлено 1 экз. Количество листов в одном экз. 1
Топографический план		Знак 131-21?
Адрес: Ленинградская область, Ломоносовский район, пос. Пески, участок кадастровым номером 47:14:050		Дата: 02.11.2021 г. Масштаб: 1:500 Лист 1
Составлен по материалам съемки	Плановой частью на ноябрь 2021 г. Высотной частью на ноябрь 2021 г. Подземных сооруже	СК-47 зона 2 Высот – Валтийская Гоцка С.В. Роцина Т.А.
Директор	Смирнов В.О.	Корректор
Нач. отдела	Ширебок А.Г.	Чертил
Топограф	Асеев Ю.А.	

**ПРИЛОЖЕНИЕ № 6**

**Выписка из ЕГРН**

Выписка из Единого государственного реестра недвижимости об основных характеристиках и зарегистрированных правах на объект недвижимости

Сведения об основных характеристиках объекта недвижимости

В Единый государственный реестр недвижимости внесены следующие сведения:

Раздел 1 Лист 1

Земельный участок	
вид объекта недвижимости	
Лист № 1 раздела 1	Всего листов раздела 1: 1
Всего разделов: 3	Всего листов выписки: 3
18.11.2021г.	
Кадастровый номер:	47:14:0501004:670
Номер кадастрового квартала:	47:14:0501004
Дата присвоения кадастрового номера:	12.09.2019
Ранее присвоенный государственный учетный номер:	Условный номер 47-47/017-47/116/202/2019-689
Местоположение:	Ленинградская область, р-н. Ломоносовский, д. Пески
Площадь, м2:	20000 +/- 99
Кадастровая стоимость, руб:	67800
Кадастровые номера расположенных в пределах земельного участка объектов недвижимости:	данные отсутствуют
Категория земель:	Земли населенных пунктов
Виды разрешенного использования:	малоэтажная многоквартирная жилая застройка
Статус записи об объекте недвижимости:	Сведения об объекте недвижимости имеют статус "актуальные"
Особые отметки:	данные отсутствуют
Получатель выписки:	Смирнова Наталья Михайловна (представитель правообладателя), Правообладатель: от имени заявителя Акционерное общество "47 ТРЕСТ", 7807020417

Ведущий специалист-эксперт		Суханова В.В.
полное наименование должности	подпись М.П.	инициалы, фамилия



Выписка из Единого государственного реестра недвижимости об основных характеристиках и зарегистрированных правах на объект недвижимости


## Сведения о зарегистрированных правах

Земельный участок			
вид объекта недвижимости			
Лист № 1 раздела 2	Всего листов раздела 2: 1	Всего разделов: 3	Всего листов выписки: 3
18.11.2021г.			
Кадастровый номер:		47:14:0501004:670	

1	Правообладатель (правообладатели):	1.1	Акционерное общество "47 ТРЕСТ", ИНН: 7807020417, ОГРН: 1027802743935
2	Вид, номер, дата и время государственной регистрации права:	2.1	Собственность 47:14:0501004:670-47/097/2021-5 18.11.2021 14:37:43
3	Документы-основания	3.1	Договор купли-продажи земельного участка, выдан 13.09.2021 Дополнительное соглашение к договору купли-продажи, выдан 29.10.2021
4	Сведения об осуществлении государственной регистрации сделки, права, ограничения права без необходимого в силу закона согласия третьего лица, органа:	4.1	данные отсутствуют
5	Ограничение прав и обременение объекта недвижимости:	не зарегистрировано	
6	Заявленные в судебном порядке права требования:	данные отсутствуют	
7	Сведения о возражении в отношении зарегистрированного права:	данные отсутствуют	
8	Сведения о наличии решения об изъятии объекта недвижимости для государственных и муниципальных нужд:	данные отсутствуют	
9	Сведения о невозможности государственной регистрации без личного участия правообладателя или его законного представителя:	данные отсутствуют	
10	Правопритязания и сведения о наличии поступивших, но не рассмотренных заявлений о проведении государственной регистрации права (перехода, прекращения права), ограничения права или обременения объекта недвижимости, сделки в отношении объекта недвижимости:	отсутствуют	
11	Сведения о невозможности государственной регистрации перехода, прекращения, ограничения права на земельный участок из земель сельскохозяйственного назначения:	данные отсутствуют	

Ведущий специалист-эксперт		Суханова В.В.
полное наименование должности	подпись	инициалы, фамилия

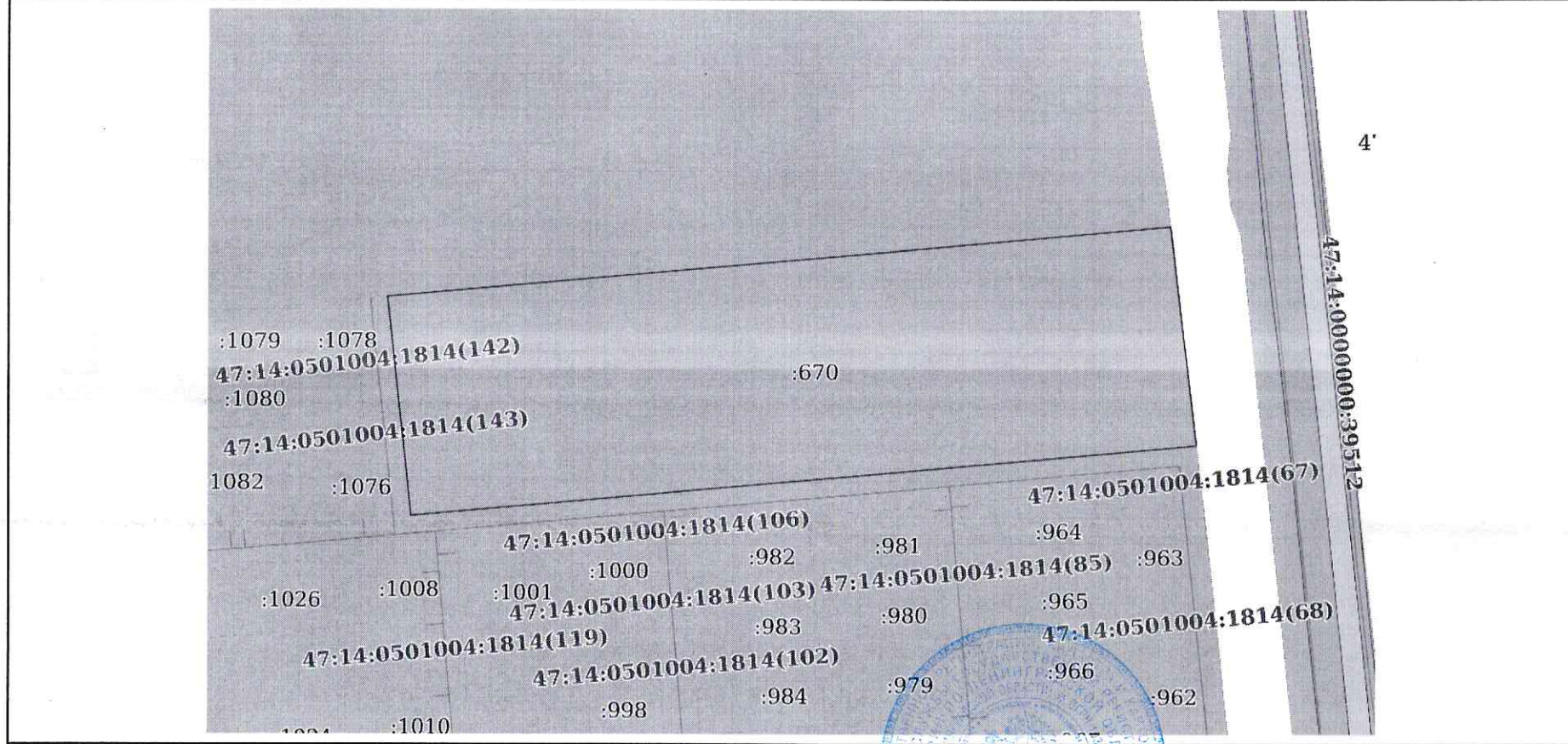
М.П.



Выписка из Единого государственного реестра недвижимости об основных характеристиках и зарегистрированных правах на объект недвижимости  
 Описание местоположения земельного участка

Земельный участок			
вид объекта недвижимости			
Лист № 1 раздела 3	Всего листов раздела 3: 1	Всего разделов: 3	Всего листов выписки: 3
18.11.2021г.			
Кадастровый номер:		47:14:0501004:670	

План (чертеж, схема) земельного участка



Масштаб 1:2000      Условные обозначения:

Ведущий специалист-эксперт		Суханова В.В.
полное наименование должности	подпись	инициалы, фамилия

М.П.



**ПРИЛОЖЕНИЕ № 7**

**Документация: «Заключение о результатах археологического обследования земельного участка, выделенного для объекта «Проектирование и строительство жилых зданий», расположенного по адресу: Ленинградская область, Ломоносовский район, дер. Пески, кадастровый номер 47:14:0501004:670 в 2022 году», исполнитель: К.Э. Герман, 2022 г.**





**ОБЩЕСТВО С ОГРАНИЧЕННОЙ ОТВЕТСТВЕННОСТЬЮ  
«АРИСТО СЕВЕРО-ЗАПАД»**

192283, г. Санкт-Петербург, ул. Будапештская д.97, корп.2, оф.155  
www.aristosz.ru e-mail: aristosz@mail.ru, тел. (812) 987-80-84  
ИНН/КПП 7816523270/781601001

**«УТВЕРЖДАЮ»**

Генеральный директор  
ООО «Аристо Северо-Запад»



А.С. Шулейкин

**ЗАКЛЮЧЕНИЕ**

**о результатах археологического обследования земельного участка,  
выделенного для объекта «Проектирование и строительство жилых  
зданий», расположенного по адресу: Ленинградская область,  
Ломоносовский район, дер. Пески, кадастровый номер 47:14:0501004:670  
в 2022 году**

Открытый лист № 0617-2022 от 17.05.2022 г.

Специалист-эксперт  
ООО «Аристо Северо-Запад»

К.Э. Герман

**Санкт-Петербург,  
2022**

## АННОТАЦИЯ

*Ключевые слова: Ленинградская область, Ломоносовский район, деревня Пески, археологические разведки, шурфы.*

Отчет в одном томе и состоит из текстовой части (59 стр.) и иллюстративной части (20 рисунков).

На основании Открытого листа № 0617-2022, выданного 17 мая 2022 г. на имя кандидата исторических наук Германа Константина Энриковича, были проведены работы по обследованию земельного участка, выделенного для объекта: «Проектирование и строительство жилых зданий», расположенного по адресу: Ленинградская область, Ломоносовский район, дер. Пески, кадастровый номер 47:14:0501004:670. Общая площадь земельного участка, испрашиваемого для объекта проектирования – 2 га.

В результате археологических изысканий было выполнено два шурфа размерами 1 х 1 м. Объектов культурного наследия, включенных в реестр, выявленных объектов культурного наследия и объектов, обладающих признаками объекта культурного наследия, в границах территории проектирования не выявлено.



## СОДЕРЖАНИЕ

п/н	Наименование параграфа	стр.
	ВВЕДЕНИЕ	5
	Методика работ	6
1.	КРАТКАЯ ИСТОРИЧЕСКАЯ СПРАВКА О РАЙОНЕ, В КОТОРОМ РАСПОЛАГАЕТСЯ ТЕРРИТОРИЯ ОБСЛЕДОВАНИЯ	8
2.	ФИЗИКО-ГЕОГРАФИЧЕСКАЯ ХАРАКТЕРИСТИКА РАЙОНА, В КОТОРОМ РАСПОЛАГАЕТСЯ ТЕРРИТОРИЯ ОБСЛЕДОВАНИЯ	27
3.	АРХЕОЛОГИЧЕСКИЕ РАБОТЫ НА ОБСЛЕДУЕМОМ ЗЕМЕЛЬНОМ УЧАСТКЕ	32
	ЗАКЛЮЧЕНИЕ	34
	Список использованных материалов	35
	Список приложений	42
	Приложение	43

Список участников (основных исполнителей) работ

	Ф.И.О.	должность	выполненные работы
1.	Герман Константин Энрикович	начальник отряда	организация и проведение работ, ведение полевой документации, фотофиксация, контроль за ходом работ, подготовка отчета
2.	Шулейкин Алексей Сергеевич	старший лаборант	земляные работы, подготовка отчета
3.	Герман Глеб Константинович	старший лаборант	земляные работы, подготовка отчета

## ВВЕДЕНИЕ

В данном Заключении представлены результаты полевых разведывательных археологических исследований, выполненных в июне 2022 года на земельном участке площадью 2 га, выделенном для объекта: «Проектирование и строительство жилых зданий», расположенном по адресу: Ленинградская область, Ломоносовский район, дер. Пески, кадастровый номер 47:14:0501004:670 (далее – территория проектирования) (рис. 1,2).

Археологическое исследование осуществлялось специалистом-экспертом ООО «Аристо Северо-Запад» Германом К.Э. на основании Открытого листа № 0617-2022 выданного 17 мая 2022 г.

Работы осуществлялись по договору с АО «47 ТРЕСТ» № 6-03/22 от 25 марта 2022 г. о проведении государственной историко-культурной экспертизы.

Целью археологической разведки на территории проектирования являлось выявление объектов археологического наследия, уточнение сведений о них и планирование мероприятий по обеспечению их сохранности.

### **Задачами археологической разведки являлись:**

- сбор и анализ данных об известных памятниках археологии в районе расположения территории проектирования;
- поиск и определение границ распространения на современной дневной поверхности археологических находок материала, памятников археологии, либо установление факта их отсутствия на территории объекта проектирования;
- выполнение шурфовочных работ или зачисток обнажений грунта на территории объекта проектирования;
- подготовка заключения о наличии или отсутствии объектов археологического наследия на территории объекта проектирования.

В случае обнаружения объекта археологического наследия к вышеуказанным задачам планировалось добавить:

- камеральную обработку обнаруженных находок;
- уточнение данных о распространении и характеристиках культурного слоя;
- определение культурной и хронологической принадлежности обнаруженных археологических объектов;
- уведомление органа охраны объектов культурного наследия.

Маршрут разведки предполагал сплошное обследование всей территории земельного участка, выделенного для объекта проектирования.

В ходе работ объекты культурного наследия, объекты, обладающие признаками объекта культурного наследия, в границах территории проектирования не зафиксированы.

### **Методика работ.**

Полевым работам предшествовало ознакомление с архивно-библиографическими источниками, связанными с объектами историко-культурного и археологического наследия на территории Ломоносовского района, были изучены картографические материалы по обследуемому земельному участку. При производстве полевых археологических обследований наряду с топографическими картами использовались карты и планы, предоставленные заказчиком работ.

Археологические разведки на территории обследования велись пешими маршрутами по территории, подлежащей хозяйственному освоению, с подробным визуальным осмотром местности, дневниковым описанием и фотофиксацией ландшафта.

В соответствии с требованиями пункта 3.20 Положения «О порядке проведения археологических полевых работ и составления научной отчётной документации», утвержденного постановлением Бюро Отделения историко-филологических наук Российской Академии наук от 20 июня 2018г. № 32, в

местах, где это было возможно и представлялось перспективным, закладывались разведочные шурфы площадью 1 кв.м. Выбор места закладки разведочных шурфов определялся в соответствии с объективной физико-геоморфологической ситуацией на местности.

Ход разведочных полевых археологических работ фиксировался в полевом дневнике, а также на фотокамеру. Для шурфов осуществлялось определение их географических координат с помощью приборов глобального позиционирования (GPS) в системе WGS-84. На всей территории обследуемого участка производился тщательный осмотр отвалов, поврежденных участков поверхности на предмет наличия следов культурного слоя, а также объектов углежогного промысла.

Согласно пункту 3.9. «Положения», в шурфах производилась контрольная прокопка верхней части археологически стерильного слоя, подстилающего почвенный горизонт (материк).

По окончании работ производилась рекультивация шурфов.

## 1. КРАТКАЯ ИСТОРИЧЕСКАЯ СПРАВКА О РАЙОНЕ, В КОТОРОМ РАСПОЛАГАЕТСЯ ТЕРРИТОРИЯ ОБСЛЕДОВАНИЯ

Настоящая историческая справка кратко излагает историю Ломоносовского района Ленинградской области и приводит анализ доступных картографических источников.

Обследованный участок находится в границах западной части исторической территории, получившей в XVII в. название Ингерманландия. Западная Ингерманландия – это территория к югу и юго-западу от р. Нева, к югу от р. Тосна, включает побережье финского залива, правый берег р. Нарва, нижнее течение р. Плюсса, р. Луга ниже Большого Сабска и окрестности С.-Петербурга (Ломоносовский, Волосовский и Гатчинский районы Ленинградской области, также Петродворцовый и Пушкинский районы Санкт-Петербурга)<sup>1</sup>. Часть современных исследователей склонна выделять регион в особую Ингерманландскую историко-культурную зону.<sup>2</sup> По другой классификации район исследований находится в северной части Лужско-Чудского округа, Западной (Псковско-Прибалтийской) подобласти Северо-западной историко-географической области<sup>3</sup>.

### *1.1. Краткая история освоения и заселения территории Ижорского плато.*

Заселение берегов современного Балтийского моря началось на рубеже плейстоцена и голоцена в предбореальное время, когда на месте дриасовой тундры возникают леса. На месте Балтики в это время Иольдиевое море,

---

<sup>1</sup> Герд А. С. К Истории Западной Ингерманландии. // Псковский регионологический журнал. №9. Псков, 2010. С 121.

<sup>2</sup> Булкин В.А., Герд А.С., Лебедев Г.С., Седых В.Н. Основания регионалистики. СПб., 1999.

Конькова О. И. Ингерманландская историко-культурная зона в свете данных гуманитарных наук. // Очерки Исторической географии. Северо-запад России. Славяне и финны. СПб., 2001. С.188-232.

Герд А.С., Азарова И.В., Федоров С.А., Николаев И.С., Дмитриев А.В., Автоматизированная база данных по топонимике как основа модели формирования историко-культурного ландшафта Ингерманландии. // Финно-угорская топонимия в ареальном аспекте. Материалы симпозиума. Петрозаводск, 2007. С 144.

<sup>3</sup> Вампилова Л. Б., Манаков А. Г. Историко-географическое районирование Северо-Запада России: Методика и опыт. // Псковский регионологический журнал. №18. Псков, 2014. С 121.

соединенное с океаном проливами в средней Швеции<sup>4</sup>. Древнейшее население региона принадлежало к Кундской мезолитической культуре, датируемой VII-VI тыс. до н. э., развившейся на базе свидерской культуры<sup>5</sup>. Одним из наиболее ранних памятников (поздний мезолит) является стоянка Сюр (Сюрье 1)<sup>6</sup>, расположенная на восточном берегу болота Сюрьевское, являвшегося в древности мелководным заливом, связанным с акваторией пра-Балтики<sup>7</sup> Начало неолита в западной Ингерманландии (конец VI тыс. до н. э.) совпал с Атлантическим периодом голоцена Северной Европы – самым теплым и влажным временем её истории. В растительности преобладают сосновые и березовые леса, с примесью широколиственных пород – дуба, вяза, липы. Средняя температура воздуха в этот период достигает высшей точки. Балтика окончательно соединяется с Атлантическим океаном. Во впадине будущего Балтийского моря в это время лежит слабосоленое Литориновое море<sup>8</sup>. Его берег в обследуемом регионе маркируется второй террасой Приморской (Предглинтовой) низины). В среднем неолите (IV тыс. до н. э.) на территории западной Ингерманландии селились представители Нарвской археологической культуры<sup>9</sup>. Среди её особенностей следует отметить ограниченность кремневой индустрии и, как следствие, отсутствие устойчивых типов кремневых орудий. Эта черта обусловлена отсутствием выходов кремня хорошего качества на данной территории. В качестве сырья служили галечники кварцита и сланца. Изделия из кости и рога более многочисленны и в большей мере унаследованы со времен мезолита.

---

<sup>4</sup>Долуханов П. М. История Балтики. Л., 1969. С. 86.

<sup>5</sup>Шумкин В. Я. Древнейшее население Фенноскандии // Очерки Исторической географии. Северо-Запад России. Славяне и финны. СПб., 2001. С.17-23.

Тимофеев В. Н. Новые находки мезолита и раннего металла в Ленинградской области.// Новое в археологии Северо-Запада СССР. Л., 1985. С 11-14.

<sup>6</sup>Д. В. Герасимов, А. Крийска, С. Н. Лисицын. Памятники каменного века юго-восточного побережья Финского залива: хронология и геоморфология // КСИА № 227. М., 2012. С. 245; Герасимов В.Д., Лисицын С. Н., Кулькова М. А. Местонахождение Сюрье 1 – свидетельство первичного заселения восточной оконечности Финского залива // Радловский сборник: Научные исследования и музейные проекты МАЭ РАН в 2009 г. СПб., 2010 г. С. 204-209.

<sup>7</sup>Герасимов В.Д., Лисицын С. Н., Кулькова М. А. Местонахождение Сюрье 1 – свидетельство первичного заселения восточной оконечности Финского залива // Радловский сборник: Научные исследования и музейные проекты МАЭ РАН в 2009 г. СПб., 2010 г. С. 204-209.

<sup>8</sup>Долуханов П. М. История Балтики. Л., 1969. С. 95.

<sup>9</sup> Неолит Северной Евразии. М., 1996. С 136-147.

Керамика представлена горшками с острым массивным днищем и отчетливо профилированной шейкой. Сосуды орнаментированы несложными композициями из ямок и оттисков гребенки, сосредоточенными в их верхней части. В позднем неолите (III тыс. до н. э.) нарвская неолитическая культура входит в круг культур ямочно-гребенчатой керамики, носители которой проникли на обследуемые территории из Южного Поладожья, привнеся с собой орудия из высококачественного кремня и характерные сосуды, полностью орнаментированные, с утолщенным краем. Синтез культур дал прибалтийскую гребенчато-ямочную археологическую культуру<sup>10</sup>. Следует отметить, что памятники каменного века расположены по побережью Финского залива (в Предглинтовой низменности) и в низовьях р. Наровы.

Памятники эпохи энеолита – бронзы в регионе Ижорской возвышенности и бассейна р. Луги изучены слабо. Эта малочисленная группа древностей до настоящего времени не имеет общепринятого культурно-хронологического членения, однако в последние годы в связи с активизацией полевых археологических исследований приобретает более конкретные географические очертания. Слой с находками эпохи раннего металла, в том числе фрагментами шлифованных орудий энеолитического облика, отмечен при раскопках мысового городища Пиллово 1 на западном отроге Ижорского плато<sup>11</sup>. В той же зоне и в сходной топографической ситуации зафиксировано поселение Ряттель с фрагментами лепных сосудов слабопрофилированной и баночной формы, предположительно датируемых эпохой раннего железа<sup>12</sup>. Случайная находка шлифованного долота русско-карельского типа происходит с восточной окраины Ижорского плато из окрестностей Гатчины<sup>13</sup>.

---

<sup>10</sup> Неолит Северной Евразии. М., 1996. С 147-151.

<sup>11</sup> Михайлова Е. Р. Городище на Втырке // *Elite ou Egalite...* Северная Русь и культурные трансформации в Европе VII – XII вв. / отв. ред. Н. И. Платонова. СПб., 2017. С. 261 – 282.

<sup>12</sup> Федоров И. А., Мурзенков Д. Н. Поселения раннего железного века на Ижорском плато и нижней Луге (к изучению систем расселения) // *Ранний железный век Евразии от рубежа эр до середины I тыс. н.э. Динамика освоения культурного пространства.* СПб., 2017. С. 159 – 160.

<sup>13</sup> Стасюк И. В. Археологические памятники Гатчины и района. СПб., 2013. С. 25, рис. 16.



В целом считается, что в раннем железном веке на территориях северо-запада России происходит демографический спад, в связи с немногочисленностью известных памятников. Однако в последние десятилетия на Ижорской возвышенности выявлен горизонт древностей римского железного века. В северо-западной части Ижорского плато выявлен могильник Кертово 1, относящийся к древностям культуры каменных могильников с оградками рубежа эр<sup>14</sup>. Ряд могильников и местонахождений, датированных I – VII вв. н.э. и также связываемых с культурой могильников с каменными оградками, известен в зоне глинта на севере и западе Ижорского плато, часть из них в последние годы исследована раскопками<sup>15</sup>. К этому же горизонту принадлежат три монетных и монетно-вещевых клада II в. н.э. из окрестностей Копорья<sup>16</sup>.

Находки, вероятно, фиксируют начало колонизации возвышенности предками прибалтийско-финских народностей, известных со средневековья. Так, Е. А. Рябинин связывал каменные могильники с предками води<sup>17</sup>.

Древности эпохи Великого переселения народов в регионе Ижорского плато и бассейне лужского правобережья представлены находками в каменных могильниках Керстово 2 (Малли) и Удосолово, а также и немногочисленными случайными находками. Древности третьей четверти I тыс. н.э. характеризуются появлением воинских погребений с набором профессионального вооружения – ритуально испорченными щитами и мечами. Распространение этой североευропейской традиции указывает на

---

<sup>14</sup> Юшкова М. А. Эпоха бронзы и ранний железный век на Северо-Западе. Автореферат на соискание ученой степени кандидата исторических наук. СПб., 2011. С. 37, 38.

<sup>15</sup> Юшкова М. А. Новая группа памятников I – VII вв. на юго-западе Ленинградской области // Археологические вести. Вып. 21. СПб., 2015. С. 187 – 198; Стасюк И. В. Находки эпохи римских влияний из могильника Ратчино 1 на Ижорском плато // Ранний железный век Евразии от рубежа эр до середины I тыс. н.э. Динамика освоения культурного пространства. СПб., 2017. С. 143 – 146.

<sup>16</sup> Шаров О. В., Палагута И. В., Хаврин С. В. Находка кладов римских монет в районе Копорья // Российский археологический ежегодник. Вып. 1. СПб., 2011. С. 336 – 360.

<sup>17</sup> Рябинин Е. А. У истоков этнической истории води // Прекрасное ведет нас через все мосты. Сборник статей, посвященный русско-эстонским культурным связям. Извара, 2004. С. 18 – 29.

включенность региона в общевалтийский процесс формирования воинских элит<sup>18</sup>.

На южной и юго-восточной окраинах возвышенности и лужском правобережье известны могильники (Лемовжа, Заозерье 1, Красный Маяк) и местонахождение (Орлино), связываемые с северной периферией культуры длинных курганов<sup>19</sup>.

Эпоха викингов на Ижорском плато характеризуется угасанием традиции погребений в каменных могильниках и распространением обряда бескурганных трупосожжений, сопровождаемых набором предметов североевропейского и прибалтийского облика<sup>20</sup>. В этот период фиксируется несколько очагов освоения, приуроченных к окраинам возвышенности, к родниковым истокам и верхнему течению малых рек, берущих начало на ее склонах. Со второй половины XI в. в инвентаре погребений появляются древнерусские изделия: керамика, бусы, подвески-лунницы, витые проволочные браслеты, а к концу столетия кремации сменяются ингумациями под невысокими курганами без каменной обкладки. В этом видится археологическое отражение процесса культурной интеграции местных финноязычных групп (вероятно, води) в древнерусское общество Новгородской земли. В то же время финские коллективы сохраняют этнографическое своеобразие, выраженное в обилии металлических украшений, в т.ч. характерных для соседней территории Эстонии, в восточной и меридиональной ориентировке погребенных.

Одновременно на рубеже XI – XII вв. начинается процесс сельскохозяйственной колонизации центральной, наиболее засушливой части Ижорского плато, выраженный в появлении древнерусских курганных могильников с каменными обкладками в основании насыпи и

---

<sup>18</sup> Стасюк И.В. Население Ижорской возвышенности в I — начале II тыс. н. э. // *Stratum Plus*. № 5. 2012. С. 63 – 88; Стасюк И.В. Новые находки оружия римского времени и эпохи Меровингов на северо-западе России // *Stratum Plus*. № 4. 2013. С. 133 - 146.

<sup>19</sup> Михайлова Е. Р., Стасюк И. В., Хорошилова А. В. Комплекс случайных находок из д. Орлино // *Археологические вести*. Вып. 25. СПб., 2019. С. 137 – 146.

<sup>20</sup> Стасюк И. В. Раннесредневековые трупосожжения могильника Ратчино 1 // *Археология и история Пскова и Псковской земли*. М., Псков, 2017. С. 135 – 152.

труположениями на горизонте с западной ориентировкой. Инвентарь этих погребений характеризуется типами вещей, находящих серийные аналогии в древнерусских городах.

Позднее агро-культурное освоение региона связано с его физико-географическими особенностями – сильной залесенностью и отсутствием естественных водоемов. Использование плодородных земель возвышенности для сельского хозяйства невозможно без высокого уровня агротехники<sup>21</sup>.

Упоминание собственно воды зафиксировано в Новгородской первой летописи с 1069 г. Активная хозяйственная колонизация Ижорского плато древнерусским населением начинается на рубеже XI – XII вв. Освоение земель возвышенности в это время носило, по сути, внутренний характер, так как территория была государственно освоена к XI в. и у её западных границ размещались поселки, жители которых несли государственную пограничную службу<sup>22</sup>. Не позднее рубежа XIII – XIV вв. из южного Приневья начинается продвижение на запад, в сторону Лужской губы, прибалтийско-финского племени ижора<sup>23</sup>. Политически в XII-XV вв. территория западной Ингерманландии принадлежит особому административно-политическому образованию - Водской («Вотской») земле подвластной Господину Великому Новгороду. Территориальной основой земли является активно осваиваемая в это время плодородная Ижорская возвышенность<sup>24</sup>. Центром территории следует считать Копорскую крепость, получившую в конце XIII в. каменные укрепления. Средневековые могильники этого периода хорошо изучены. Известно около 150 памятников, насчитывающих, в общем, более 10000 курганов. Раскопано около 6 тысяч насыпей. В полученных материалах исследователи, при доминирующей древнерусской компоненте, выделяют

---

<sup>21</sup>Хвоцинская Н. В. Славяне и финны на Северо-Западе Древнерусского государства. Автореферат на соискание ученой степени доктора исторических наук. М., 2008. С. 16.

<sup>22</sup>Лесман Ю. М. Причудье, Ижорское плато и культурная специфика северорусского пограничья.// Российский археологический ежегодник №1. СПб., 2011. С. 417.

<sup>23</sup>Хвоцинская Н. В. Славяне и финны на северо-западе Древнерусского государства. Автореферат на соискание ученой степени доктора исторических наук. М., 2008. С. 18.

<sup>24</sup>Рябинин Е. А. Водская земля Великого Новгорода. СПб., 2001. С 10-17.

элементы водских и ижорских древностей погребального обряда<sup>25</sup>. Население Водской земли, расположенной в северо-западном приграничье Новгородской республики, активно участвовало в пограничных военных конфликтах. Так, в 1147 г. на Водскую землю совершили набег воины финского племени емь. При помощи подоспевших новгородских отрядов набег был отбит, однако это событие, вероятно, стало поводом для создания системы укрепленных городков для защиты от таких нападений<sup>26</sup>. Зимой 1240 – 1241 гг. в ходе Новгородско-Ливонского конфликта территория была захвачена войсками ордена и обложена данью. На Копорском погосте возведено укрепление – «город учиниша в Копорье погосте». Летом того же года князь Александр Ярославович Невский с дружиной, полками новгородцев, ладожан, а также земель Корела и Ижора, взял город. Отпустив немецких рыцарей «по своей воле», князь казнил «переветниковъ» из «Вожан и Чудцы»<sup>27</sup>. Другой эпизод Новгородской первой летописи под 1270 г. фиксирует «Вожанъ» среди Новгородских сил в конфликте между новгородцами и Ярославом Яровлавичем Тверским<sup>28</sup>.

В целом, к рубежу XV – XVI вв. Водская земля подходит плотно заселенным, хорошо земледельчески освоенным регионом с выраженной древнерусской (славянской) топонимикой и ономастикой в центральной возвышенной части<sup>29</sup> и сохранением автохтонных финноязычных групп населения – води и ижоры – по окраинам. Северная часть благодаря обилию болотных руд являлась развитым железоделательным регионом.

В конце XV в. Новгородская земля была присоединена к Московскому государству. Для упорядочения налогообложения были составлены писцовые книги, фиксирующие сведения о статусе и названии поселения, населении,

---

<sup>25</sup> Там же С 19-41; Конькова О.И. Этнический состав средневекового населения Ижорского плато (постановка проблемы). // Вестник Санкт-Петербургского университета. Сер. 2. Вып.1. СПб., 2007. С. 226-239; Финно-угры и балты в эпоху средневековья. М., 1987. С. 41

<sup>26</sup> Рябинин Е. А. Городища Водской земли // Краткие сообщения Института археологии. Вып. 179. С. 45 – 53; Стасюк И. В. Средневековые городища Водской земли // Stratum Plus. № 5. 2019. С. 283 – 301.

<sup>27</sup> Новгородская первая летопись старшего и младшего изводов. М.-Л., 1950. С. 295.

<sup>28</sup> Новгородская первая летопись старшего и младшего изводов. М.-Л., 1950. Л. 184. С. 321.

<sup>29</sup> Конькова О.И. Этнический состав средневекового населения Ижорского плато (постановка проблемы). // Вестник Санкт-Петербургского университета 2007. Сер. 2. Вып.1.С. 237.

размерах земельного фонда, фискальных обязанностях населения и предшествующем административном делении территории. Территории западной Ингерманландии вошли в состав обширной Водской пятины<sup>30</sup>. Внутри пятин существовало деление на погосты – небольшие сельские центры, куда свозились налоговые сборы с округи. Помимо деления на пятины и погосты, существовало параллельное деление Новгородской земли на уезды, центрами которых являлись города<sup>31</sup>. На территории Ингерманландии находились Ивангородский, Копорский, Ямский и Ореховецкий уезды с центрами в соответствующих городах-крепостях<sup>32</sup>. Население в период XV – XVI вв. характеризуется как: московские и переселенные из других областей Московского государства помещики; ставшее автохтонным славянское большинство; отдельные локальные финноязычные группы, восходящие к западным («вожане», «чудины») и восточным («ижоряне», «ковошане» и др.) прибалтийским предкам<sup>33</sup>. Внешняя политика Московского государства на его северо-западном пограничье в конце XV – начале XVI вв. складывалась в целом довольно удачно. Русско-Ливонские военные конфликты 1480 – 1481 и 1501-1503 гг. закончились восстановлением прежней границы по р. Нарве<sup>34</sup>. В 1503 г. на выгодных для Москвы условиях, между сторонами было заключено шестилетнее перемирие, последовательно возобновлявшееся в 1509, 1514, 1521, 1531, 1534 и 1550 гг.<sup>35</sup>. Прекращение на пятьдесят лет военных действий на северо-западном фронтире способствовало дальнейшему развитию региона.

События второй половины XVI в. на долгое время перечеркнули хрупкий мир в восточной Прибалтике. В 40-50-е гг. шведский король Густав

---

<sup>30</sup>Неволин К. А. О пятинахъ и погостахъНовгородскихъ. СПб.,1853. С. 137-139.

<sup>31</sup> Там же. С. 112-116.

<sup>32</sup> Новожилов А. Г. Историко-этнографические аспекты изучения Северо-западного фронта России. //Вестник ТГУ. Вып. 10 (126). Тамбов, 2013. С. 121.

<sup>33</sup>Там же.

<sup>34</sup>Волков А. А. Войны и Войска Московского государства. (конец XV-первая половина XVII в.). М., 2004. С. 44.

<sup>35</sup>Шаскольский И. П. Русско-ливонские переговоры 1554 г. и вопрос о ливонской дани.// Международные связи России до XVII в. М., 1961. С. 380.

Ваза взял курс на военную конфронтацию с Россией. Последовавшая в 1554-1557 гг. русско-шведская война развернулась на территориях соседней Карелии и не принесла успехов шведской короне. Мир был заключен по Ореховецкой границе 1323 г. В конфликте помимо регулярной армии, принимали участие помещики и земцы Водской пятины под командованием новгородского наместника Ф.Д. Палецкого<sup>36</sup>. В 1554 г. перемирие между Ливонией и Московским государством продлено не было из-за неуплаты немцами дани, предполагавшихся по договору<sup>37</sup>. В 1558 г. после обстрела крепости Ивангород из Нарвы началась Ливонская война, переросшая позже в войну за Ливонское наследство. Конфликт проходил между Русским царством, Великим княжеством Литовским (с 1569 г. Речью Посполитой), Шведским и Датским королевствами и был одним из самых затяжных и тяжелых за всю отечественную историю. Последние фазы ливонской войны складывались для русского государства крайне неудачно. Осенью 1581 г. шведские войска овладели Нарвой (ранее захваченной русскими), закрепились в Ивангороде, взяли Ям и Копорье<sup>38</sup>. Итогом подписанного в 1583 г. Плюсского перемирия стало присоединение к Швеции Ивангородского, Копорского, Ямского и Корельского уездов<sup>39</sup>. Русско-Шведская война 1590-1595 гг. вернула эти земли в состав русского государства Тязвенским мирным соглашением<sup>40</sup>. Династический кризис Рюриковичей, истощение продолжительными военными конфликтами и последовавшая смута начала XVII столетия вновь спровоцировала внешнюю агрессию и интервенцию на северо-западном фронтире Русского царства. Результаты Столбовского мирного договора 27 февраля 1617 г. закрепляли за Швецией территории Карелии и Ижорской земли с городами Карелой, Ям

---

<sup>36</sup> Волков А. А. Войны и Войска Московского государства. (конец XV-первая половина XVII в.). М., 2004. С. 144.

<sup>37</sup> Попов. В. Е., Филюшкин А. И. Русско-ливонские договоры 1554 г.// Петербургские славянские и балтийские исследования. №1(7). СПб.,2010. С. 109-130.

<sup>38</sup> Волков А. А. Войны и Войска Московского государства. (конец XV-первая половина XVII в.). М., 2004. С. 161.

<sup>39</sup> Дементьев В. Историко-географический анализ внутренних и внешних границ Новгородской земли. // Арктика. XXI век. Гуманитарные науки.№17. Якутск, 2016. С. 59

<sup>40</sup> Волков А. А. Войны и Войска Московского государства. (конец XV-первая половина XVII в.). М., 2004. С. 161-167.

городом, Копорьем, Орешком и Ивангородом. Проживавшие на этих территориях русские люди, кроме крестьян и приходских священников, получили право в течении двух недель покинуть родные места и переехать на земли, оставшиеся за Московским государством.<sup>41</sup>

104 года под властью Шведской короны усложнили и без того пестрый этнический и конфессиональный состав населения западной Ингерманландии (название появилось в период Шведского владычества). Новые власти заселяют территорию, изрядно обезлюдившую в результате предшествующих военных действий и миграций, финнами –лютеранами. Переселенцам давалось освобождение от службы в армии. Миграция шла из двух территорий Финляндии прихода Эюряпя провинции Саво, приграничного Ингерманландии и остальных приходов Саво. Две этнические группы – савокотт и эвмремейсет достаточно долго сохраняли взаимную дистанцию<sup>42</sup>. К существующим на территории Ингрии вероисповеданиям православию и балтско-финскому язычеству<sup>43</sup> прибавилось лютеранство, активно насаждаемое новой властью<sup>44</sup>.

Ингерманландия была занята русскими войсками в ходе весенней кампании 1703 г., в самом начале Северной войны<sup>45</sup>. Юридически военные достижения были закреплены Ништадским мирным договором, включившим территории Ингрии в состав Российской империи<sup>46</sup>. Оформление административных границ региона началось еще во время Северной войны. Первым «учинен над приращенными нашими войною наследственными провинциями, Ингриею и Карелиею, купно с Эстляндиею и иными издревле нам принадлежащими, генеральным губернатором» стал

---

<sup>41</sup> Рабинович Я. Н. Столбовский мир: победа или поражение? // Вестник Челябинского государственного университета. №18 (119). Челябинск, 2008. С. 27-39.

<sup>42</sup> Новожилов А. Г. Историко-этнографические аспекты изучения Северо-Западного фронта России. // Вестник ТГУ. Вып. 10 (126). Тамбов, 2013. С. 121.

<sup>43</sup> Там же.

<sup>44</sup> Грот. Л. П. Как летописная чужь превратилась в «эстонские племена» // Ученые записки Петрозаводского государственного университета. №1(154). Петрозаводск, 2016. С. 93-100.

<sup>45</sup> Тарле Е. В. Собрание сочинений. Том X. М., 1959. С. 433-434.

<sup>46</sup> Ростунов И. И., Авдеев В. А., Осипова М.Н., Соколов Ю. Ф. История Северной войны. 1700-1721. М., 1987. С.176-178.

А.Д. Меньшиков уже в 1704 г., приняв титул князя Ингерманландского<sup>47</sup>. Указом Петра I от 18 декабря 1708 г. территория России была разделена на 8 крупных губерний: Московскую, Ингерманландскую (с 1710 Санкт-Петербургская), Архангелогородскую, Киевскую, Смоленскую, Казанскую, Азовскую, Сибирскую<sup>48</sup>. Внутреннее деление губерний менялось: в 1710-1715 гг. они делились на обер-комендантские провинции, в 1715-1719 гг. — на ландратские доли (административно-фискальные единицы).

В январе 1780 г. административной реформой Екатерины II Петербургская губерния была реорганизована, в её составе выделены 7 уездов<sup>49</sup>. На территории западной Ингерманландии располагались Санкт-Петербург, Ямбургский и часть Царскосельского уездов. Этническое население региона во времена Российской Империи оставалось довольно пестрым. Помимо обозначенных выше этнических групп на территории появляются немецкие колонисты (переселяются в 1765-1812 гг., протестанты и католики), латыши и поляки<sup>50</sup>. Строительство Петербурга стало причиной новых волн переселения русских крестьян в Ингрию. В начале XVIII в. русское население края значительно уступало ингерманландским финнам-лютеранам (в источнике «чухонцы» и «латыши») и составляло 37,6 % населения, из них лишь 9,6 % «старожила русские» жившие там со времен Шведского владычества. Однако, русских в это время больше чем «ижор» (24%).<sup>51</sup> Правительство империи законодательно поощряло переселение крестьян из центральной России на северо-запад: «земли раздавать под поселение Русских крестьян, чтоб через то могла Ингерманландия российскими крестьянами размножиться».<sup>52</sup> К середине XIX в. процентное соотношение населения по Санкт-Петербургской губернии выглядел

<sup>47</sup> Сорокин П. Е. Окрестности Петербурга. Из истории ижорской земли. СПб., 2017. С. 166.

<sup>48</sup> Полное собрание законов российской империи с 1649 года. Том IV. С. 436-439.

<sup>49</sup> Тархов С. А. Изменение административно-территориального деления России за последние 300 лет. [Электронный ресурс]//География. 2001. № 15 (спецвыпуск) <http://geo.1september.ru/index.php?year=2001&num=15> (дата обращения 4.07.2017).

<sup>50</sup> Высокочков Л. В. Об этническом составе сельского населения северо-запада.// Петербург и губерния. Историко-этнографические исследования. СПб., 1989. С.114

<sup>51</sup> Там же. С 113.

<sup>52</sup> Полное собрание законов российской империи с 1649 года. Том XII. С. 818.



следующим образом: русские - 72,3%; ингерманландские финны - 17,7%; ижора - 4,3%; немцы - 2,9%; водь -1,3%. К концу XIX в.: русские – 81,89 %; все прибалтийские финны - 9,89%; немцы - 3%<sup>53</sup>. Регионально процентное соотношение, вероятно, менялось. В административном отношении Екатерининское деление Санкт-Петербургской (Санктпетербургской) губернии просуществовало вплоть до советской реформы 1 августа 1927 г.<sup>54</sup>. Менялось только название (с 1914 г – Петроградская; с 1924 г. - Ленинградская) и центры входящих в неё уездов.<sup>55</sup>

## *1.2. Краткая история археологического изучения территории Ижорского плато.*

Началом охраны и изучения древностей России в целом, и региона западной Ингерманландии, в частности, принято считать указ Петра I от 13 февраля 1718 г.<sup>56</sup> требующий, помимо прочего «ежели кто найдет в земле, или в воде какая старья вещи» приносить их губернаторам и комендантам. Закон регламентировал поощрительные премии и штрафы за утайку. Однако до учреждения в 1859 г. Императорской археологической комиссии мероприятия по сохранению историко-культурного наследия не носили систематический характер.<sup>57</sup>

Во второй половине XIX в. начинается археологическое изучение Северо-Западного региона. Основу источниковедческой базы древнерусского периода в истории Ижорского плато составили масштабные раскопки курганов и грунтовых могильников, проведенные в 1870 – 1880-х гг. Л.К. Ивановским<sup>58</sup>. Систематизацию результатов этих исследований уже

---

<sup>53</sup>Высочков Л. В. Об этническом составе сельского населения Северо-Запада.// Петербург и губерния. Историко-этнографические исследования. СПб.,1989. С.116,119,120.

<sup>54</sup>Административно-территориальное деление Ленинградской области. Л., 1973. С.10.

<sup>55</sup>Тархов С. А. Изменение административно-территориального деления России за последние 300 лет. //География.-2001 . № 15 (спецвыпуск) [Электронный ресурс]; Полное собрание законовъ российской имперіи съ 1649 года. Томъ XXIII.С. 36.

<sup>56</sup>Полное собрание законовъ Россійской имперіи. Собр. 1-е. Т. V. СПб., 1830. С. 541–542. № 3159

<sup>57</sup>Охрана памятников истории и культуры в России. XVIII — начало XX вв. Сборник документов. М., 1978. С.63- 68.

<sup>58</sup>Ивановский Л. К. Курганы Водской пятины Новгородской земли // ИРАО.1877. Т, 8. С. 225—230.

Ивановский Л, К. Курганы Водской пятины Новгородской земли // ИРАО.1880. Т. 9. С. 93—101.

после смерти Л.К. Ивановского завершил А.А. Спицын<sup>59</sup>. Менее масштабные, но более информативные в силу более совершенной методики раскопки проводил в центральной и южной части Ижорского плато Н.К. Рерих, бывший в этот период учеником и сотрудником А.А. Спицына<sup>60</sup>.

Изучение древностей эпохи камня в этот период сводится к сбору подъемного материала и составлению коллекций.

Следующий важный этап планомерного археологического обследования Ижорского плато и южного побережья Финского залива - 1920-1930 е гг. Декрет ВЦИК и СНК от 7 января 1924 г. «Об учете и охране памятников искусства, старины и природы»<sup>61</sup>, актуализировал составление каталога объектов охраны, так и не созданных для изучаемой территории в предшествующий период. В 1927 г. в ГАИМК был сформирован на базе Северо-Западной экспедиции русско-финской секции института по изучению народов СССР академии наук Палеоэтнологический отряд под руководством П.П. Ефименко. Скромное финансирование заставило сосредоточиться на археологических разведках и каталогизации памятников (по большей части средневековых). На юго-западе Ленинградской области работы проводили М.И. Артамонов и П.Н. Третьяков. На территории Ижорского плато, в том числе современного Ломоносовского района, работали отряды под руководством С.А. Теплоухова и Б.А. Коишевского. Материалы обследования хранятся в рукописном архиве ЛОИА АН СССР, впервые были опубликованы В.А. Лапшиным при составлении Археологической карты<sup>62</sup>. В 1938 г. обобщающую работу по памятникам неолита и раннего средневековья на территории Ингрии опубликовал А.М. Тальгрэн<sup>63</sup>.

Работы Палеоэтнологического отряда были прекращены в 1931 г. Сопоставимых по масштабу и значению работ на юго-западе области в дальнейшем не велось почти 40 лет. Безусловным исключением из этой

---

<sup>59</sup> Спицын А. А. Курганы Петербургской губернии в раскопках Л. К. Ивановского // МАР. 1896. № 20.

<sup>60</sup> Лебедев Г.С. Археологические памятники Ленинградской области. Л., 1977. С. 66 – 68.

<sup>61</sup> Охрана памятников истории и культуры. Сборник документов. М., 1973. С.38-40, 42-53.

<sup>62</sup> Лапшин В.А. Археологическая карта Ленинградской области. Ч. 1. Л. 1995. С.6.

<sup>63</sup> Там же.

тенденции являются исследования Н.Н. Гуриной по эпохе камня в 50-е г. XX в. Их результаты картографированы и отражены в монографии 1961 г.<sup>64</sup>.

Следующий этап интенсивного изучения археологического наследия территории Ижорской возвышенности можно условно ограничить 1970 – началом 1990-х гг. Новые законы 1976 г. СССР и 1978 г. РСФСР «Об охране и использовании памятников истории и культуры» вновь сделали насущной проблему каталогизации объектов историко-культурного наследия. Ведутся разведочные как работы, так и стационарные раскопки. В описываемый период интенсифицировался интерес к изучению древностей Новгородской земли. В пределах Ломоносовского района Ленинградской области (части Водской пятины) масштабные полевые работы осуществляла Ижорский отряд Северо-западной экспедиции (позднее Ижорская экспедиция ЛОИА АН СССР) под руководством Е.А. Рябина<sup>65</sup>. Раскопки в крепостях Ямгород и Копорье вел А.Н. Кирпичников<sup>66</sup>. В 1990 и 1995 гг. выходят два тома

---

<sup>64</sup> Гурина Н.Н. Древняя история Северо-Запада Европейской части СССР. // МИА. 1961. № 87.

<sup>65</sup> Рябинин Е. Л., Рябина Т. В. Терехин И. М. Археологические исследования в Водской пятине // АО—1971, М., 1972. С. 24—25.

Рябинин Е. Л., Рябина Т. В. Работы Ижорского отряда // АО—1973. М., 1974. С. 30.

Рябинин Е. А. Археологические памятники Водской земли // СА.1976. С. 211—219.

Рябинин Е. А. Работы в западных районах. Ленинградской области // АО—1975. М.; 1976. С. 38—39.

Рябинин Е. А. Древности воды и ижоры в Ленинградской области (историография вопроса) // Проблемы истории и культуры Северо-Запада РСФСР. Л., 1977. С. 113—117.

Рябинин Е. А. Исследования в Ленинградской области // АО—1977. М., 1978С32 33

Рябинин Е. Л. Ижорская экспедиции // АО—1978. М., 1979. С. 33—34.

Рябинин Е. А. Исследования 1975 г. на Ижорской возвышенности // КСИА. . № 160. М., 1980. С. 76—82.

Рябинин Е. А. Исследования в западных районах Ленинградской области // АО—1980. М., 1981, С 27—28. '

Рябинин Е. А. Славяно-фишю-угорские взаимоотношения в Водской земле (по материалам Ижорской экспедиции) // КСИА.1981. ,№ 166.С. 28—34.

Рябинин Е. А. Древнейший памятник воды в Новгородской земле // Памятники культуры; Новые открытия: Ежегодник, 1981. Л., 1983. С.482—493.

Рябинин Е, А. Новые данные о культуре средневекового населения северо-западных окраин Новгородской земли // Новые экспедиционные исследования археологов Ленинграда: Тезисы докладов. Л., 1983. С. 20—21.

Рябинин Е. А. О развитии погребального обряда на северо-западе Новгородской земли //КСИА. 1983. № 175. С. 32-39.

Рябинин Е. А. Городище Водской земли // КСИА. 1984. № 179. С. 45—53.

Рябинин Е. А. Исследования Ижорской экспедиции // АО—1983. М., 1985. С. 27, 28.

Рябинин Е. А. Жальничные могилы Ижорской возвышенности // Новое в археологии Северо-Запада СССР. Л., 1985, С 70-73

Рябинин Е. А. Памятник средневековой воды // АО—1984. М. 1986. С. 24.

Рябинин. Е. А. Работы Ижорской экспедиции//АО—1985.М.,1987.С. 28—30.

<sup>66</sup> Кирпичников А. Я. Каменные крепости Новгородской земли. // Л., 1984. С. 150-159

Кирпичников А. Н., Назаренко В, Л. Изучение Копорской крепости // АО—1978. М.,1979. С. 14—15.

Кирпичников А. Я., Овсянников О, В. Древнерусский храм в Копорье // Культура средневековой Руси. Л., 1974.'С. 139—146.

«Археологической карты Ленинградской области», составленные В.А. Лапшиным. В первом томе каталога представлены материалы разведок 1970-1986 гг. В.А. Лапшина, Н.И. Платонова, Н.В. Хвоцинской в Волоховском и Гатчинском районах и Е.А. Рябинина, В.А. Лапшина, Н.И. Платонова в Ломоносовском районе Ленинградской области<sup>67</sup>. На Ижорском плато раскопано в это время более 200 погребальных комплексов, исследуются городища.

Конец 1990-х – 2000-е гг. следует считать новым этапом в изучении историко-культурного наследия Ижорского плато. Вновь изменилась законодательная база. Федеральный закон от 25.06.2002 №73-ФЗ «Об объектах культурного наследия (памятниках истории и культуры) народов Российской Федерации» обязал проводить разведочные работы на всех землях, выделяемых для хозяйственного освоения, в случае если у органов охраны нет сведений об отсутствии на этих землях объектов историко-культурного наследия. Закон вменяет так же заказчику работ обязательные охранные раскопки в случае невозможности иных способов сохранения памятника археологии. Этим же законом регулируется создание государственного реестра объектов историко-культурного наследия. Положение о государственной историко-культурной экспертизе, утвержденное Постановлением Правительства РФ от 15.07.2009 №569 и последующие дополнения к нему призваны, вывести качество, как разведочных работ, так и государственного реестра на принципиально новый уровень. Интенсифицировались, в силу ряда причин, строительные работы в регионе. Существенно возросли технические возможности исследователей. Возросло финансирование разведывательных работ и охранных раскопок. Перечисленные факторы привели к интенсификации охранных раскопок и значительному увеличению объёмов как охранных, так и научных работ. Результатом стали открытия новых памятников археологии. Экспедициями

---

Кирпичников А. Я., Овсянников О. В, Крепость Копорье по новым данным архитектурно-археологических исследований// СА. 1979. № 3. С. 103—108.

<sup>67</sup> Лапшин В.А. Археологическая карта Ленинградской области. Ч. 1. Л. 1995. С.78-83.

под руководством П.Е. Сорокина<sup>68</sup> и М.А. Юшковой<sup>69</sup> были выявлены находки эпохи раннего железа на Ижорском плато и у его западных границ. С.Н. Лисицыным и А.Н. Мурашкиным<sup>70</sup> были открыты местонахождения мезолита и неолита на берегу Финского залива.

### *1.3. Объекты культурного наследия, расположенные в районе проведения археологической разведки (рис. 3):*

Наличие известных объектов культурного наследия в районе проведения археологической разведки указывало на возможность обнаружения памятников поселенческого и погребального типов, а также кладов и памятников военного времени, датирующихся от эпохи неолита до нового времени. Все вышеуказанные данные были учтены при планировании полевых археологических работ и формировании методики исследований.

Известные памятники археологии, расположенные вблизи участка работ (рис. 3)

Номера в тексте соответствуют номерам на карте.

**1. Красное село, грунтовый могильник.** Расположен в 0,5 км к западу от Красного Села, у бывш. д. Карлино, к северу от дороги в Ропшу. В 1869 г. солдатами при рытье окопов обнаружены грунтовые погребения, при них – топоры, медные кольца, нож<sup>71</sup>. В 1932 г. открыты безынвентарные трупоположения<sup>72</sup>.

**2. Покровская, грунтовый могильник.** Расположен на участках домов 46 – 48 в д. Покровская, на краю террасы коренного левого берега реки

---

<sup>68</sup> Шаров О.В. Сорокин П. Е. Комплекс находок римского времени у деревни Удолосово Ленинградской области//Вестник Санкт-Петербургского университета. Сер. 2. Вып.4. СПб. 2008. С. 162-168.

<sup>69</sup> Юшкова М. А. Эпоха бронзы и ранний железный век на Северо-Западе. Автореферат на соискание ученой степени кандидата исторических наук. СПб. 2011. С. 37, 38.

<sup>70</sup> Мурашкин А. И. Отчет о работах Ленинградского областного отряда Санкт-Петербургского государственного университета в 2004 г. Архив ИА РАН. Ф. Р-1.

<sup>71</sup> Савельев А. И. О насыпях и кургане в С.-Петербургской губернии // Известия РАО. Т. 8. СПб., 1877. С. 56 – 60.

<sup>72</sup> Лапшин В. А. Археологическая карта Ленинградской области. Часть 1. Западные районы. Л., 1990. С. 78, № 570.

Славянки. Выявлен в 2013 г.<sup>73</sup>. Содержал грунтовые труположения в ямах с предметами вооружения, украшениями и керамикой XIII – XVI вв., монетами сер. XVI в.

**3. Порицы, грунтовый могильник.** Расположен на территории д. Порицы, на огородах. Открыт и частично исследован раскопками в 2013 – 2014 гг.<sup>74</sup>. Содержал грунтовые труположения XIV – XVI вв.

**4. Гостилицы, грунтовый могильник.** Расположен в поле на северо-западной окраине пос. Гостилицы, в 0,5 км к северо-западу от усадьбы Гостилицы. Выявлен в 2013 г. по сообщениям местных жителей о находках костей человека в доломитовом карьере. Осмотрен в ноябре 2013 г., обследован в октябре 2015 г.

**5. Волосово 1 и 2, жальничные могильники.** Два жальничных могильника в ур. Волосово располагались в 3 км севернее д. Глухово, к юго-востоку и юго-западу от бывш. д. Волосово. В 1927 г. отмечены соответственно 20 и 9 погребений с прямоугольными жальничными оградками. По данным В. А. Лапшина, не сохранились<sup>75</sup>.

**6. Дятлицы 2, курганный могильник.** Курганная группа в 1 км к северу от д. Дятлицы на краю оврага, в роще. Раскопки проводились в 1883 и 1900 гг., в 1927 г. отмечено 94 насыпи, в 1986 г. 17 насыпей<sup>76</sup>

**7. Дятлицы 1, курганный могильник.** Курганная группа располагалась в поле южнее д. Дятлицы, в 0,7 км южнее восточной околицы. Исследовалась в 1883, 1900 и 1926 гг. В настоящее время разрушена распашкой<sup>77</sup>.

**8. Глядино, курганный могильник.** Курганная группа в 1 км к западу от д. Глядино, у дороги в д. Сокули, в поле. В 1883 г. Л.К. Ивановским

---

<sup>73</sup> Стасюк И. В. Могильник в д. Покровская - новый памятник средневековой ижоры в долине р. Славянки // Археология и история Пскова и Псковской земли. Вып. 31. М., Псков, СПб. 2016. С. 276 – 285.

<sup>74</sup> Сорокин П.Е., Матвеев В.Н., Короткевич Б.С. Раскопки средневекового могильника Порицы 1 на реке Славянке // Археология и история Пскова и Псковской земли. Вып. 31. М., Псков, СПб. С. 286 – 300.

<sup>75</sup> Лапшин В. А. Археологическая карта Ленинградской области. Часть 1. Западные районы. Л., 1990. С. 78, № 575 – 576.

<sup>76</sup> Лапшин В. А. Археологическая карта Ленинградской области. Часть 1. Западные районы. Л., 1990. С. 80, № 580.

<sup>77</sup> Спицын А. А. Курганы С.-Петербургской губернии в раскопках Л. К. Ивановского. СПб., 1896. С. 76; Лапшин В. А. Археологическая карта Ленинградской области. Часть 1. Западные районы. Л., 1990. С. 80, № 579; Соболев В. Ю. Неизвестные раскопки С. А. Теплоухова на Ижорском плато // Stratum Plus. № 5. 2014. С. 287 – 296.

раскопано 72 кургана кон. XII – XIII вв. В 1927 г. отмечено 20 насыпей. По данным В.А. Лапшина не сохранилась<sup>78</sup>.

**9. Глухово, курганно-жальничный могильник.** Расположен в 0,5 км к востоку от д. Глухово, в 0,8 км к северо-востоку от лесхоза Глухово и шоссе Санкт-Петербург – Кингисепп. Обследован в 1986 г., состоит из 129 курганов и жальничных погребений. Курганные насыпи высотой 0,3 – 1,5 м, диаметром 3 – 14 м, с каменными обкладками в основании. Жальничные погребения с кольцевыми оградками диаметром 3 м и прямоугольными 2x1 м с крупным камнем в западной части<sup>79</sup>.

**10. Малые Горки 1 и 2, курганные могильники.** Малые Горки 1, курганная группа в 2 км к западу от д. Малые Горки, в поле. В 1883 г. Л.К. Ивановским в двух группах у деревни раскопано 33 кургана кон. XII – XIII вв. В 1927 г. отмечено 4 насыпи с каменными обкладками в основании. По данным В.А. Лапшина не сохранилась. Малые Горки 2, курганная группа на огородах д. Малые Горки в 0,5 км к западу от р. Стрелки на моренной возвышенности. В 1927 г. отмечено 6 насыпей. По данным В.А. Лапшина не сохранилась<sup>80</sup>.

**11. Мутакуля, курганный могильник.** Располагался северу от д. Мутакуля (в литературе встречается неправильный вариант написания – Матакуля) на левом берегу р. Ижора исследована Л.К. Ивановским в 1877 году, раскопано 45 курганов с труположениями XII в. В 1935 – 1936 гг. П.Н. Третьяков, А.В. Мачинский и А.В. Круглов раскопали 3 кургана, в 1968 г. О.И. Давидан – 1 курган с труположением. Могильник датирован XII – XIV вв. В 1975 г. В.А. Кольчатов зафиксировал уничтожение памятника в ходе мелиоративных работ.

**12. Алапурская, курганный могильник.** Располагался у д. Алапурская в 0,4 км от левого берега р. Ижора, на поле. В 1877 г. Л.К. Ивановским

---

<sup>78</sup> Лапшин В. А. Археологическая карта Ленинградской области. Часть 1. Западные районы. Л., 1990. С. 78, № 577.

<sup>79</sup> Лапшин В. А. Археологическая карта Ленинградской области. Часть 1. Западные районы. Л., 1990. С. 78, № 574.

<sup>80</sup> Лапшин В. А. Археологическая карта Ленинградской области. Часть 1. Западные районы. Л., 1990. С. 78, № 571 – 572.

раскопано 33 кургана XII в. с каменными обкладками в основании. В 1875 г. В.А. Кольчатов зафиксировал уничтожение памятника в ходе мелиоративных работ.

**13. Тайцы 2, курганный могильник.** Расположен в 0,2 км к северо-западу от станции тайцы, на углу ул. Вокзальной и Центрального пер. В 1931 г. состоял из 8 насыпей высотой 0,3 – 2,5 м, диаметром 7 – 20 м. В 1984 г. отмечен один курган. В 2020 г. обследован Е.Р. Михайловой<sup>81</sup>.

**14. Тайцы 1, курганный могильник.** Расположен в 0,2 км к востоку от железнодорожной станции Тайцы, на ул. Советской. В 1931 г., по данным обследования П.Н. Третьякова, состоял из 40 курганных насыпей высотой около 0,3 м с каменными обкладками в основании, в южной части могильника находились жальничные погребения. Во второй половине XX века разрушен, в настоящее время числится утраченным<sup>82</sup>.

**15. Волковицы, курганный могильник.** Располагался к северу от западной части д. Волковицы, у южной оконечности парка усадьбы Волковицы. В 1883 г. Л.К. Ивановским раскопано 132 кургана кон. XII – XIV вв. Согласно данным В.А. Лапшина, не сохранился.

**16. Ропша,** одиночный курган на нераспаханном участке в 300 шагах к северо-западу от ропшинской церкви отмечена в 1927 г. Высота насыпи 0,7 м, диаметр 6 м. Раскопана ямой в центре, в отвале найдены человеческие кости.

---

<sup>81</sup> Михайлова Е. Р. Древности I тыс. н.э. в верховьях Оредежа и Ижоры // Записки ИИМК РАН. Вып. 25. СПб., 2021. С. 186 – 187.

<sup>82</sup> Лапшин В. А. Археологическая карта Ленинградской области. Часть 1. Западные районы. Л., 1990. С. 70, № 507.



## 2. ФИЗИКО-ГЕОГРАФИЧЕСКАЯ ХАРАКТЕРИСТИКА РАЙОНА, В КОТОРОМ РАСПОЛАГАЕТСЯ ТЕРРИТОРИЯ ОБСЛЕДОВАНИЯ

Обследованный участок находится в Ломоносовском муниципальном районе – в западной части Ленинградской области. Административно граничит на востоке — с городом федерального подчинения Санкт-Петербургом; на юго-востоке — с Гатчинским муниципальным районом; на юге — с Волосовским муниципальным районом; на юго-западе — с Кингисеппским муниципальным районом; на северо-западе — с Сосновоборским городским округом (полуанклав). Северная часть района омывается водами Финского залива.

Географически территория муниципального района расположена в северо-западной части Русской платформы территории двух ландшафтных округов. Северная часть, протянувшаяся вдоль побережья Финского залива Предглинтовая равнина с типичными для нее озерно-ледниковыми ландшафтами – относится к Балтийской-Ладожскому ландшафтному округу. Южная часть района расположена на Ижорской возвышенности и входит в Лужско-Волховский ландшафтный округ. Ландшафтные округа отделены Балтийско-Ладожский уступом (глинтом), являющимся одной из составляющих куэстового рельефа северо-запада Русской платформы<sup>83</sup>.

Обследованная территория находится на северо-западе Восточно-Европейской (Русской) платформы и располагается в северной части Балтийской моноклизы, в зоне контакта между основными структурными элементами платформы: Балтийским (Финноскандинавским) кристаллическим щитом и Русской плитой<sup>84</sup>. Современный рельеф обследуемого района является результатом сильной континентальной денудации в течение мезозоя-неогена и последующей мощной ледниковой

<sup>83</sup>Малаховский Д.Б., Грейсер Е.Л. Балтийско-Ладожский уступ // Геоморфология. 1987. №1. С. 96.

<sup>84</sup>Никитин М. Ю. Травертиногенез ижорского плато в голоцене. Диссертация на соискание ученой степени кандидата географических наук. СПб. 2015. С.15.

аккумуляции<sup>85</sup>. В строении рассматриваемой территории традиционно выделяются два структурных этажа: нижний – кристаллический фундамент и верхний – осадочный чехол. Сформированный к началу ледникового периода рельеф оказал существенное влияние на последующее размещение осадочных четвертичных пород и как следствие на характер современного рельефа. Северо-западная часть Русской платформы в результате процессов длительной континентальной денудации сформирована ступенчатым (куэстовым) рельефом. На территории Ломоносовского муниципального района Балтийско-Ладожский (ордовикский) глинт отделяет Ордовикское (силурское) плато от Кембрийской (Предглинтовой, на обследованной территории носит название Приморской) низины. Ордовикское плато и Кембрийская низина - исторически сложившиеся термины, отражающие не возраст рельефа, а состав пород, в которых он выработан<sup>86</sup>.

Западный, наиболее приподнятый (до 168 м) и обширный участок Ордовикского (силурского) плато, расположенный в пределах Ломоносовского муниципального района, носит название Ижорская возвышенность (плато)<sup>87</sup>. Плато представляет собой плоскую возвышенную равнину, сложенную известняками ордовика и прикрытую маломощным четвертичным покровом,<sup>88</sup> главными образом высококарбонатным валунным суглинком, содержащим обломки известняков. Довольно ровная поверхность возвышенности полого понижается в южном и восточном направлениях. Вдоль северной и частично западной границы плато, как уже отмечалось выше, идет крутой уступ (глинт) высотой 30-50 м отделяющий возвышенность от Приморской низменности. Согласно представлениям большинства исследователей, Ижорская возвышенность является ледоразделом, дробившим Чудской и Ладожский ледниковые языки, двигавшиеся на юг по Лужско-Нарвскому и Мгинско-Тосненскому

---

<sup>85</sup> Гидрология СССР. Том III. Ленинградская, Псковская и Новгородская области. М., 1967. С. 66.

<sup>86</sup> Малаховский Д.Б., Грейсер Е.Л. Балтийско-Ладожский уступ // Геоморфология. 1987. №1. С. 94.

<sup>87</sup> Геология СССР. Т.1. Ленинградская, Псковская и Новгородская области. М., 1971. С.28.

<sup>88</sup> Гидрология СССР. Том III. Ленинградская, Псковская и Новгородская области. М., 1967. С. 24.

понижениям<sup>89</sup>. Накопление осадочных пород на доледниковой основе происходила в соответствии с общеевропейскими климатическими тенденциями плейстоцена-голоцена. Неоднократные оледенения, сменявшиеся межледниковыми периодами приводили к накоплению осадочных пород. Территория Ижорская возвышенность начала освобождаться от ледников в период деградации ледников Лужской стадии Валдайского оледенения<sup>90</sup>. В начале беллингского потепления (ок. 11,4 тыс. лет до н. э.) большая часть плато освободилась от ледниковых покровов. К востоку от него находилось Новгородское приледниковое озеро к западу Верхнелужское приледниковое озеро. Сформировавшие впоследствии при слиянии т. н. оз. Рамсея<sup>91</sup>. В это время здесь преобладали тундровые ландшафты, развивавшиеся на моренной равнине. Остаточные озёрные бассейны на юге возвышенности постепенно заболачивались, так как началось медленное поднятие территории<sup>92</sup>. В период аллерёдского потепления (11 400—10 730 г до н. э.) в ходе дальнейшего отступления ледниковых масс на север оз. Рамсея и Южнобалтийское приледниковое озеро объединяются в Балтийское Ледниковое озеро<sup>93</sup>. На Ижорском плато в это время появляются берёзовые и еловые леса. Непродолжительное и сильное похолодание в позднем дриасе не привело к исчезновению лесов на плато, хотя их состав в это время немного обеднел. Катастрофический спуск Балтийского Ледникового озера в начале голоцена привёл к осушению очень большой территории, в том числе и на востоке плато. Понижение базиса эрозии спровоцировало заложение первичной речной системы, первоначально, по-видимому, имевшей сток в бассейны палео-Тосны и Луги. Некоторая часть водотоков довольно быстро отмерла, ещё до начала

---

<sup>89</sup> Малаховский Д.Б., Грейсер Е.Л. Балтийско-Ладожский уступ // Геоморфология. 1987. №1. С. 97.

<sup>90</sup> Никитин М. Ю. Травертиногенез ижорского плато в голоцене. Диссертация на соискание ученой степени кандидата географических наук. СПб. 2015. С.21.

<sup>91</sup> Квасов Д. Д. Позднечетвертичная история крупных озер и внутренних морей Восточной Европы. Л., 1974. С. 231.

<sup>92</sup> Никитин М. Ю. Травертиногенез ижорского плато в голоцене. Диссертация на соискание ученой степени кандидата географических наук. СПб. 2015. С.21.

<sup>93</sup> Квасов Д. Д. Позднечетвертичная история крупных озер и внутренних морей Восточной Европы. Л., 1974. С. 232.

бореальной стадии, остатки этих аллювиальных отложений встречаются на значительной территории Тосненского, Гатчинского и Ломоносовского районов<sup>94</sup>. Начало бореальной стадии характеризуется значительным потеплением, наиболее проявившимся в летний период. Предполагается, что средние июльские температуры были близки к нынешним значениям, так как зональность палеорастительности стала напоминать современную<sup>95</sup>.

Ижорское плато является водоразделом правых притоков р. Луга и так называемых «малых рек Финского залива», впадающих в него непосредственно. В восточной части возвышенности берет начало р. Ижора, в юго-восточной – р. Оредеж. Рельеф возвышенности – слабоизвилистый. Моренные холмы иногда образуют гряды. Встречаются небольшие озера ледникового происхождения: Лубенское, Перзоловское, Заозерское, многочисленные карстовые воронки и провалы. Лесов на Ижорской возвышенности в настоящее время осталось немного. Здесь преобладают ельники с примесью широколиственных пород (дуба, клена, липы, лещины), которые сохранились в основном на склонах холмов.

Предглинтовая (на обследованных территориях Приморская) низменность (равнина) на изучаемой территории в настоящее время представляет собой комплекс аккумулятивных террасовых поверхностей, наклонённых в сторону Финского залива<sup>96</sup>. Равнина состоит из трех террас, ступенями поднимающихся от залива на юг. Нижняя терраса представляет собой узкую полосу вдоль берега шириной от 200 метров до 1 километра с абсолютными высотами не более 12 метров. Она сложена послеледниковыми супесями и песками. Южный берег залива в основном отлогий, с песчаными дюнами и береговыми валами. Он образует Устьянский полуостров и мысы Серая Лошадь, Осиновый и др. В этой части района берега более высокие, а иногда и обрывистые (у красной Горки). Вторая терраса шириной 5-10

---

<sup>94</sup> Никитин М. Ю. Травертиногенез ижорского плато в голоцене. Диссертация на соискание ученой степени кандидата географических наук. СПб. 2015. С.21,22.

<sup>95</sup> Клейменова Г. И. Реконструкция палеогеографических обстановок в голоцене на Северо-Западе России. Вестник СПбГУ Сер. 7. Вып. 4. (№ 31). СПб., 2000. Стр. 48 – 59.

<sup>96</sup> Геология СССР. Т.1. Ленинградская, Псковская и Новгородская области. М., 1967.С.28.

километров сложена озерно-ледниковыми песками и супесями, подстилаемыми мореной и ленточными глинами. Она отделена от нижней террасы двадцатиметровым уступом; абсолютная высота ее 20-32 метра. Терраса соответствует береговой линии Литоринового моря. Верхняя (третья) терраса шириной 10-15 километров сложена главным образом валунными суглинками и глинами; она отделена от второй террасы уступом, соответствующие береговой линии позднеледникового бассейна. Рельеф верхней террасы волнистый; средняя высота 30-35 метров, но в отдельных местах доходит до 75 метров.

Нижняя терраса Предглинтовой равнины частично заболочена, на её заболоченных дюнах много сосняков брусничных, сухих вересковых и травяных. На верхних – встречаются долгомошные и сфагновые сосновые и еловые боры, а также вторичные березово-осиновые и березовые леса. Долины рек, протекающих по Предглинтовой низменности, обычно слабо разработаны. Берега низкие 2-3 м, иногда до 5-6 м. Во время паводков реки выходят из берегов и широко разливаются<sup>97</sup>. Из растительности в речных долинах преобладают ельники и черноольшаники.

---

<sup>97</sup>Гидрология СССР. Том III. Ленинградская, Псковская и Новгородская области. М., 1971. С. 24.

### 3. АРХЕОЛОГИЧЕСКИЕ РАБОТЫ НА ОБСЛЕДУЕМОМ ЗЕМЕЛЬНОМ УЧАСТКЕ

Археологическое обследование проведено в июне 2022 года на основании Открытого листа № 0617-2022, выданного 17 мая 2022 г. на имя кандидата исторических наук Германа Константина Энриковича.

Обследованный земельный участок, выделенный для объекта: «Проектирование и строительство жилых зданий», расположен по адресу: Ленинградская область, Ломоносовский район, дер. Пески, на земельном участке с кадастровым номером 47:14:0501004:670 (рис. 2). Общая площадь земельного участка, испрашиваемого для объекта проектирования – 2 га.

Участок представляет собой бывшее пахотное поле, с ровной дневной поверхностью. С севера, запада и юга земельный участок окружают дренажные канавы с задернованными бортами. Участок полностью освобожден от деревьев и покрыт луговыми травами. На первом этапе обследования был проведен осмотр и фотофиксация территории обследования (рис. 12-15). В ходе визуального обследования проводился осмотр территории участка, окружающих его дренажных канав, поиск подъемного археологического материала, выходов культурного слоя, выраженных на поверхности археологических объектов. При осмотре территории подъемный материал не обнаружен, выходов культурного слоя и выраженных на поверхности археологических объектов не зафиксировано. После осмотра и фотофиксации проведены шурфовочные работы. В ходе проведения работ были заложены два шурфа 1 x 1 м (рис. 16).

**Шурф №1 (WGS84. N 59°47'02.7", E 30°04'52.5")** (рис. 17-22). Шурф 1 x 1 м заложен в восточной части обследуемого земельного участка на ровной площадке бывшего пахотного поля. Поверхность заложения шурфа. Шурф размечен по сторонам света на ровной, поросшей луговыми травами поверхности.

Описание стратиграфии шурфа составлено по северной стенке (рис. 20).  
Таблица 1. Описание стратиграфии северной стенки шурфа №1.

п/н	Наименование слоя	глубина от современной дневной поверхности (см)
1.	Дерн	0 – 10
2.	Черный суглинок	10 – 35
3.	Светло-коричневый суглинок	видимая глубина 35 – 50

Общая глубина шурфа составила 50 см. Культурный слой в шурфе не зафиксирован, вещевые находки не обнаружены. После проведения работ шурф был рекультивирован (рис. 22).

**Шурф №2 (WGS84. N 59°47'02.1" E 30°04'41.4") (рис. 22-28).** Шурф 1 х 1 м заложен в западной части обследуемого земельного участка на ровной площадке бывшего пахотного поля. Шурф размечен по сторонам света на ровной, поросшей луговыми травами поверхности.

Описание стратиграфии шурфа составлено по северной стенке (рис. 26).

Таблица 2. Описание стратиграфии северной стенки шурфа №2.

п/н	Наименование слоя	глубина от современной дневной поверхности (см)
1.	Дерн	0 – 5
2.	Черный суглинок	5 – 35
3.	Светло-коричневый суглинок	видимая глубина 35 – 45

Общая глубина шурфа составила 45 см. Культурный слой в шурфе не зафиксирован, вещевые находки не обнаружены. После проведения работ шурф был рекультивирован (рис. 28).

## ЗАКЛЮЧЕНИЕ

В ходе археологического обследования, выполненного на основании Открытого листа № 0617-2022 от 17 мая 2022 г., выданного Министерством культуры Российской Федерации на имя Германа Константина Энриковича, на территории земельного участка, выделенного для объекта «Проектирование и строительство жилых зданий», расположенного по адресу: Ленинградская область, Ломоносовский район, дер. Пески, кадастровый номер 47:14:0501004:670, общей площадью 2 га, проведен визуальный осмотр территории проектирования, поиск археологического материала и выходов культурного слоя, заложено два шурфа размерами 1 x 1 м, позволившие в полной мере исследовать территорию землеотвода на предмет ее освоения человеком в прошлом. В итоге проведенных полевых археологических работ археологические находки, признаки наличия культурного слоя, а также выраженные в рельефе объекты старше 100 лет не обнаружены.

Таким образом, объекты культурного наследия так же, как и объекты, обладающие признаками объекта культурного наследия, в ходе проведенного обследования в границах территории проектирования не зафиксированы.

Специалист-эксперт  
ООО «Аристо Северо-Запад»



К.Э. Герман



## СПИСОК ИСПОЛЬЗОВАННЫХ МАТЕРИАЛОВ

1. Административно-территориальное деление Ленинградской области. Л., 1973.
2. Булкин В.А., Герд А.С., Лебедев Г.С., Седых В.Н. Основания регионалистики. СПб., 1999.
3. Вампилова Л. Б., Манаков А. Г. Историко-географическое районирование Северо-Запада России: Методика и опыт. //Псковский регионологический журнал. №18. Псков, 2014.
4. Волков А.А. Войны и Войска Московского государства. (конец XV- первая половина XVII в.). М., 2004.
5. Выскочков Л.В. Об этническом составе сельского населения северо-запада.// Петербург и губерния. Историко-этнографические исследования. СПб., 1989.
6. Герасимов В.Д., Лисицын С.Н., Кулькова М.А. Местонахождение Сюрье 1 – свидетельство первичного заселения восточной оконечности Финского залива // Радловский сборник: Научные исследования и музейные проекты МАЭ РАН в 2009 г. СПб., 2010.
7. Д.В. Герасимов, А. Крийска, С.Н. Лисицын. Памятники каменного века юго-восточного побережья Финского залива: хронология и геоморфология // КСИА № 227. М., 2012.
8. Герд А. С. К истории Западной Ингерманландии.//Псковский регионологический журнал. №9. Псков, 2010.
9. Герд А.С., Азарова И.В., Федоров С.А., Николаев И.С., Дмитриев А.В., Автоматизированная база данных по топонимике как основа модели формирования историко-культурного ландшафта Ингерманландии. //Финно-угорская топонимия в ареальном аспекте. Материалы симпозиума. Петрозаводск, 2007.

10. Грот. Л.П. Как летописная чужд превратилась в «эстонские племена» // Ученые записки Петрозаводского государственного университета. №1(154). Петрозаводск, 2016.
11. Геология СССР. Т.1. Ленинградская, Псковская и Новгородская области. М., 1971.
12. Гидрология СССР. Том III. Ленинградская, Псковская и Новгородская области. М., 1967.
13. Гурина Н.Н. Древняя история Северо-Запада Европейской части СССР. // МИА. 1961. № 87.
14. Дементьев В. Историко-географический анализ внутренних и внешних границ Новгородской земли. // Арктика. XXI век. Гуманитарные науки. №17. Якутск, 2016.
15. Дозорная книга Водской пятины Корельской половины дозора М. З. Аничкова с товарищами (без начала). 1612//РА, NOA. Serie 1:39 (копия без пагинации:СПБИИ, м/ф 349).
16. Долуханов П.М. История Балтики. Л., 1969.
17. Ивановский Л.К. Курганы Водской пятины Новгородской земли // ИРАО.1877. Т, 8.
18. Ивановский Л.К. Курганы Водской пятины Новгородской земли // ИРАО.1880. Т. 9.
19. Квасов Д.Д. Позднечетвертичная история крупных озер и внутренних морей Восточной Европы. Л.. 1974.
20. Кирпичников А.Я. Каменные крепости Новгородской земли. Л., 1984.
21. Кирпичников А.Н., Назаренко В.Л. Изучение Копорской крепости // АО—1978. М.,1979.
22. Кирпичников А.Я., Овсянников О.В. Древнерусский храм в Копорье // Культура средневековой Руси. Л., 1974.
23. Кирпичников А.Я., Овсянников О.В. Крепость Копорье по новым данным архитектурно-археологических исследований // СА. № 3. 1979.

24. Клейменова Г.И. Реконструкция палеогеографических обстановок в голоцене на Северо- Западе России. Вестник СПб ГУ Сер. 7. Вып. 4. (№ 31). СПб., 2000.
25. Конькова О.И. Ингерманландская историко-культурная зона в свете данных гуманитарных наук.// Очерки Исторической географии. Северо-Запад России. Славяне и финны. СПб., 2001.
26. Конькова О.И. Этнический состав средневекового населения Ижорского плато (постановка проблемы). // Вестник Санкт-Петербургского университета. Сер. 2. Вып.1. СПб., 2007.
27. Лапшин В.А. Археологическая карта Ленинградской области. Ч. 1. Л., 1995.
28. Лесман Ю.М. Причудье, Ижорское плато и культурная специфика северорусского пограничья.// Российский археологический ежегодник №1. СПб., 2011.
29. Малаховский Д.Б., Грейсер Е.Л. Балтийско-Ладожский уступ // Геоморфология. № 1. М., 1987.
30. Мурашкин А.И. Отчет о работах Ленинградского областного отряда Санкт-Петербургского государственного университета в 2004 г. Архив ИА РАН. Ф. Р-1.
31. Неволин К.А. О пятинахъ и погостахъ Новгородскихъ. СПб., 1853.
32. Неолит Северной Евразии. М., 1996.
33. Никитин М.Ю. Травертиногенез ижорского плато в голоцене. Диссертация на соискание ученой степени кандидата географических наук. СПб., 2015.
34. Новгородская первая летопись старшего и младшего изводов. М.-Л., 1950.
35. Новгородскія писцовыя книги, изданыя археографическою комиссією. Томъ третій. Переписная оброчная книга вотской пятины, 1500 года. Первая половина. СПб., 1868.

36. Новожилов А.Г. Историко-этнографические аспекты изучения Северо-западного фронта России. // Вестник ТГУ. Вып. 10 (126). Тамбов, 2013.
37. Охрана памятников истории и культуры. Сборник документов. М., 1973.
38. Охрана памятников истории и культуры в России. XVIII — начало XX вв. Сборник документов. М., 1978.
39. Попов В.Е., Филюшкин А.И. Русско-ливонские договоры 1554 г. // Петербургские славянские и балтийские исследования. №1(7). СПб., 2010.
40. Полное собрание законовъ российской имперіи съ 1649 года. Тома IV, V, XII, XX, XXIII.
41. Рабинович Я.Н. Столбовский мир: победа или поражение? // Вестник Челябинского государственного университета. №18 (119). Челябинск, 2008.
42. Ростунов И.И., Авдеев В.А., Осипова М.Н., Соколов Ю. Ф. История Северной войны. 1700-1721. М., 1987.
43. Рябинин Е.Л., Рябинина Т.В. Терехин И.М. Археологические исследования в Водской пятине // АО—1971, М., 1972.
44. Рябинин Е.Л. Рябинина Т. В. Работы Ижорского отряда // АО—1973. М., 1974.
45. Рябинин Е.А. Археологические памятники Водской земли // СА. № 1. 1976.
46. Рябинин Е.А. Работы в западных районах. Ленинградской области // АО—1975. М., 1976.
47. Рябинин Е.А. Древности воды и ижоры в Ленинградской области (историография вопроса) // Проблемы истории и культуры Северо-Запада РСФСР. Л., 1977.
48. Рябинин Е.А. Исследования в Ленинградской области // АО—1977. М., 1978.

- 49.Рябинин Е.Л. Ижорская экспедиции // АО—1978. М., 1979.
- 50.Рябинин Е.А. Исследования 1975 г. на Ижорской возвышенности // КСИА. № 160. М., 1980.
- 51.Рябинин Е.А. Исследования в западных районах Ленинградской области // АО—1980. М., 1981.'
- 52.Рябинин Е.А. Славяно-фишю-угорские взаимоотношения в Водской земле (по материалам Ижорской экспедиции) // КСИА. № 166. 1981.
- 53.Рябинин Е.А. Древнейший памятник води в Новгородской земле // Памятники культуры; Новые открытия: Ежегодник, 1981. Л., 1983.
- 54.Рябинин Е.А. Новые данные о культуре средневекового населения северо-западных окраин Новгородской земли // Новые экспедиционные исследования археологов Ленинграда: Тезисы докладов. Л., 1983.
- 55.Рябинин Е.А. О развитии погребального обряда на северо-западе Новгородской земли //КСИА. 1983. № 175.
- 56.Рябинин Е.А. Городище Водской земли // КСИА. 1984. № 179.
- 57.Рябинин Е.А. Исследования Ижорской экспедиции // АО—1983. М., 1985.
- 58.Рябинин Е.А. Жальничные могилы Ижорской возвышенности // Новое в археологии Северо-Запада СССР. Л., 1985.
- 59.Рябинин Е.А. Памятник средневековой води // АО—1984. М., 1986.
- 60.Рябинин. Е.А. Работы Ижорской экспедиции // АО—1985. М.,1987.
- 61.Рябинин Е.А. Водская земля Великого Новгорода. СПб., 2001.
- 62.Сорокин П.Е. Окрестности Петербурга. Из истории ижорской земли. СПб., 2017.
- 63.Спицын А.А. Курганы Петербургской губернии в раскопках Л. К. Ивановского // МАР. 1896. № 20.
- 64.Тарле Е.В. Собрание сочинений. Том X. М.,1959.
- 65.Тархов С.А. Изменение административно-территориального деления России за последние 300 лет. //География. -2001 . № 15 (спецвыпуск)  
[Электронный ресурс]

- <http://geo.1september.ru/index.php?year=2001&num=15> (дата обращения 8.07.2021)
66. Тимофеев В.Н. Новые находки мезолита и раннего металла в Ленинградской области. // Новое в археологии Северо-Запада СССР. Л., 1985.
67. Финно-угры и балты в эпоху средневековья. М., 1987.
68. Хвоцинская Н.В. Славяне и финны на северо-западе Древнерусского государства. Автореферат на соискание ученой степени доктора исторических наук. М., 2008.
69. Шаров О.В. Сорокин П.Е. Комплекс находок римского времени у деревни Удолосово Ленинградской области. // Вестник Санкт-Петербургского университета. Сер. 2. Вып. 4. СПб., 2008.
70. Шаскольский И.П. Русско-ливонские переговоры 1554 г. и вопрос о ливонской дани. // Международные связи России до XVII в. М., 1961.
71. Шумкин В.Я. Древнейшее население Фенноскандии // Очерки Исторической географии. Северо-запад России. Славяне и финны. СПб., 2001.
72. Юшкова М.А. Эпоха бронзы и ранний железный век на Северо-Западе. Автореферат на соискание ученой степени кандидата исторических наук. СПб., 2011.

*Интернет ресурсы:*

73. <http://www.etomesto.ru>
74. <http://www.hist-sights.ru/node/4985>
75. Алютина. <http://www.hist-sights.ru/node/4985/>
76. Акт государственной историко-культурной экспертизы земельного участка, подлежащего воздействию земляных, строительных, мелиоративных, хозяйственных, предусмотренных статьёй 25 Лесного кодекса РФ работ по использованию лесов и иных работ в случае, если орган охраны объектов культурного наследия не имеет данных об

отсутствии на указанных землях объектов археологического наследия, включенных в реестр, и выявленных объектов археологического наследия (пп. «д» п.11(1). Положения о государственной историко-культурной экспертизе, утвержденного Постановлением Правительства РФ от 15 июля 2009 года №569) (земельного участка с кадастровым номером 47:14:10504001:194, расположенного по адресу: Ленинградская область, Ломоносовский район, Аннинское сельское поселение, пос. Новоселье). Л. 12. [Электронный ресурс] <http://culture.lenobl.ru/departament/gike>.

## СПИСОК ПРИЛОЖЕНИЙ

п/н	Наименование приложения	листов
1	Иллюстрации	15
2	Копия Открытого листа	1



## **ПРИЛОЖЕНИЕ**

Приложение 1  
ИЛЛЮСТРАЦИИ

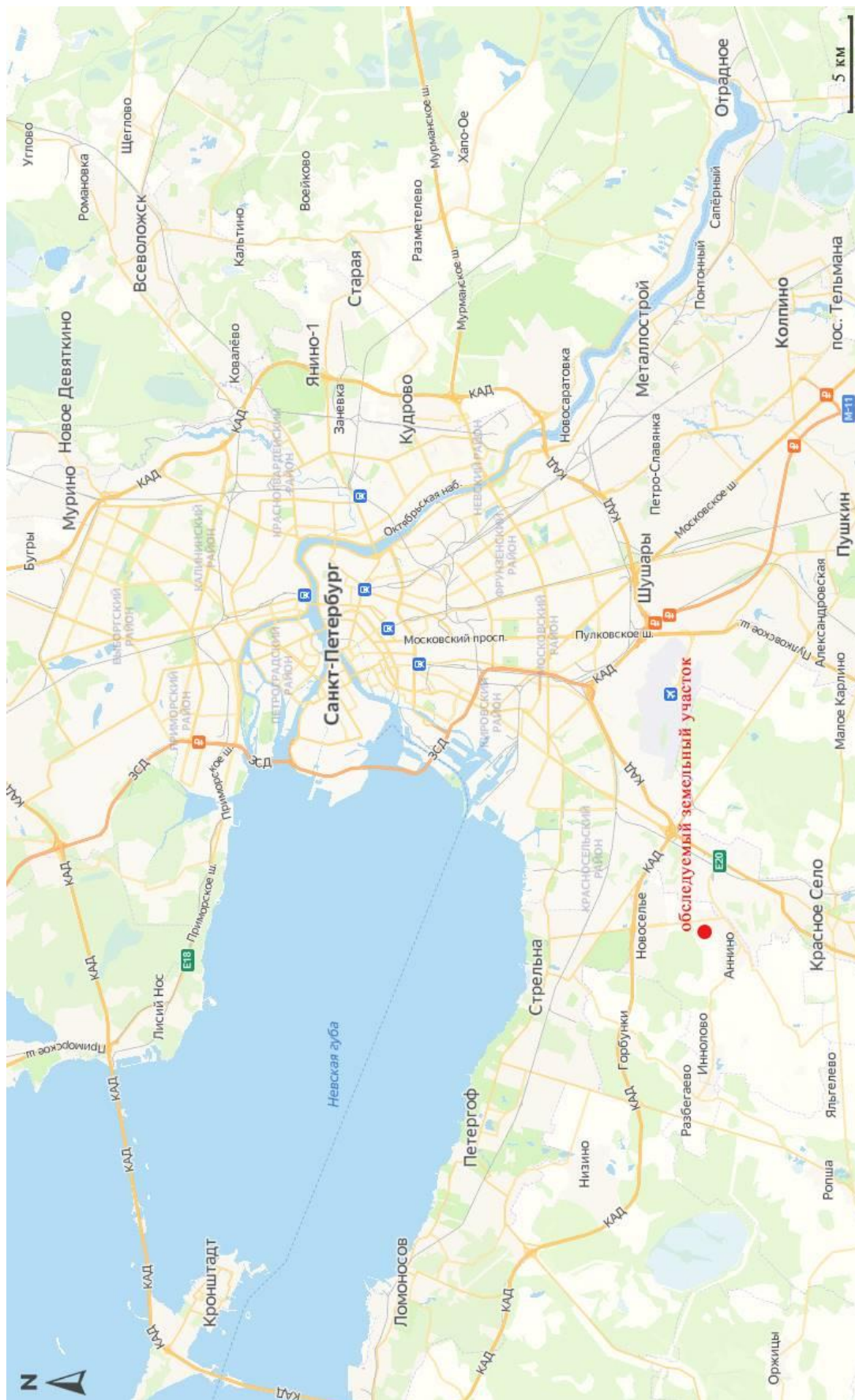


Рис. 1. Ситуационный план участка обследования.







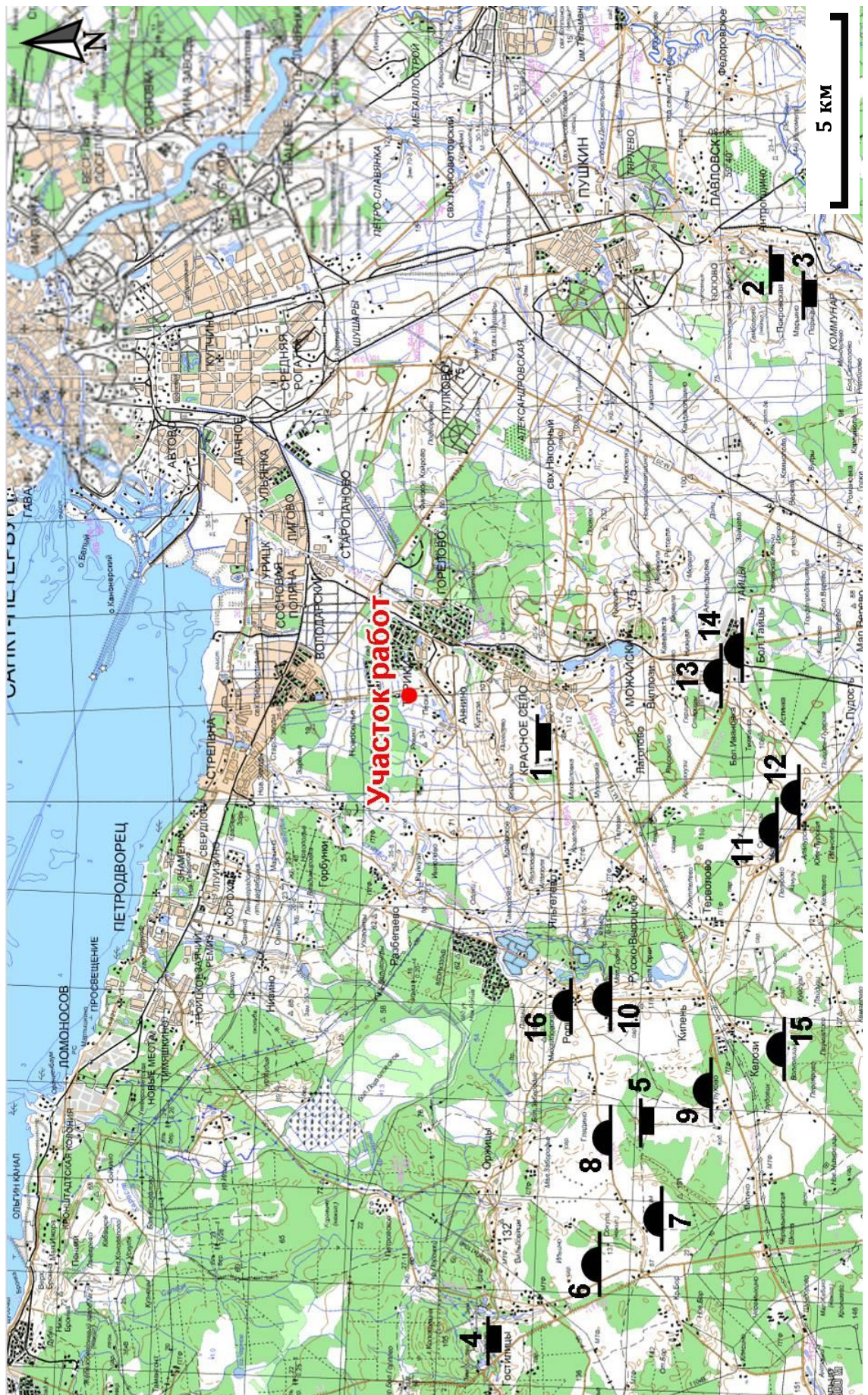


Рис. 3. Карта-схема известных археологических памятников вблизи участка обследования.





Рис. 4. Карта Ингерманландии 1727 года И.К. Кирилова. // [http://www.etomesto.ru/map-peterburg\\_ingria-1727/](http://www.etomesto.ru/map-peterburg_ingria-1727/) Дата обращения 10.06.2022.



Рис. 5. Карта части Ладожского озера и Финского залива с прилегающими землями 1730 г. И. Гриммеля. // [http://www.etomesto.ru/map-peterburg\\_fin-1730/](http://www.etomesto.ru/map-peterburg_fin-1730/) Дата обращения 10.06.2022.





Рис. 6. Карта Санкт-Петербургской губернии 1770 года Я.Шмидта. // [http://www.etomesto.ru/map-peterburg\\_guberniya-1770/](http://www.etomesto.ru/map-peterburg_guberniya-1770/) Дата обращения 10.06.2022.



Рис. 7. Морская аккуратная карта Финского залива 1789 г. капитана Нагаева. // [http://www.etomesto.ru/map-peterburg\\_finskiy-zaliv-1789\\_kronshtadt/](http://www.etomesto.ru/map-peterburg_finskiy-zaliv-1789_kronshtadt/) Дата обращения 10.06.2022.



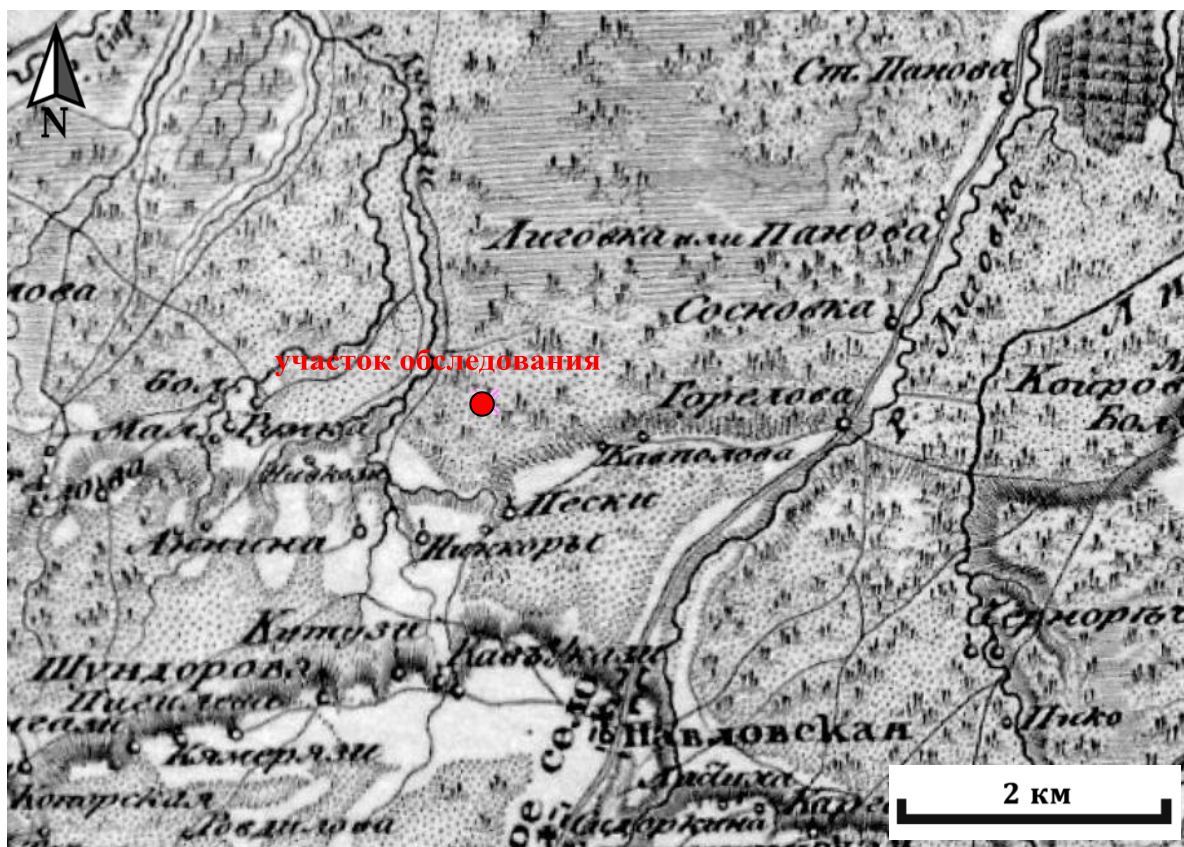


Рис. 8. Семитопографическая карта окружности С.Петербурга и Карельского перешейка майор Теслев. // [http://www.etomesto.ru/map-peterburg\\_semitopograph/](http://www.etomesto.ru/map-peterburg_semitopograph/) Дата обращения 10.06.2022.



Рис. 9. Карта Санкт-Петербургской губернии 1842 года Н. Смоленский. // [http://www.etomesto.ru/map-peterburg\\_spb-gub-1842/](http://www.etomesto.ru/map-peterburg_spb-gub-1842/) Дата обращения 10.06.2022.





Рис. 10. Карта окрестностей Санкт-Петербурга 1909 г., составленная Ю. Гашем. // [http://www.etomesto.ru/map-peterburg\\_1909gash/](http://www.etomesto.ru/map-peterburg_1909gash/) Дата обращения 10.06.2022.

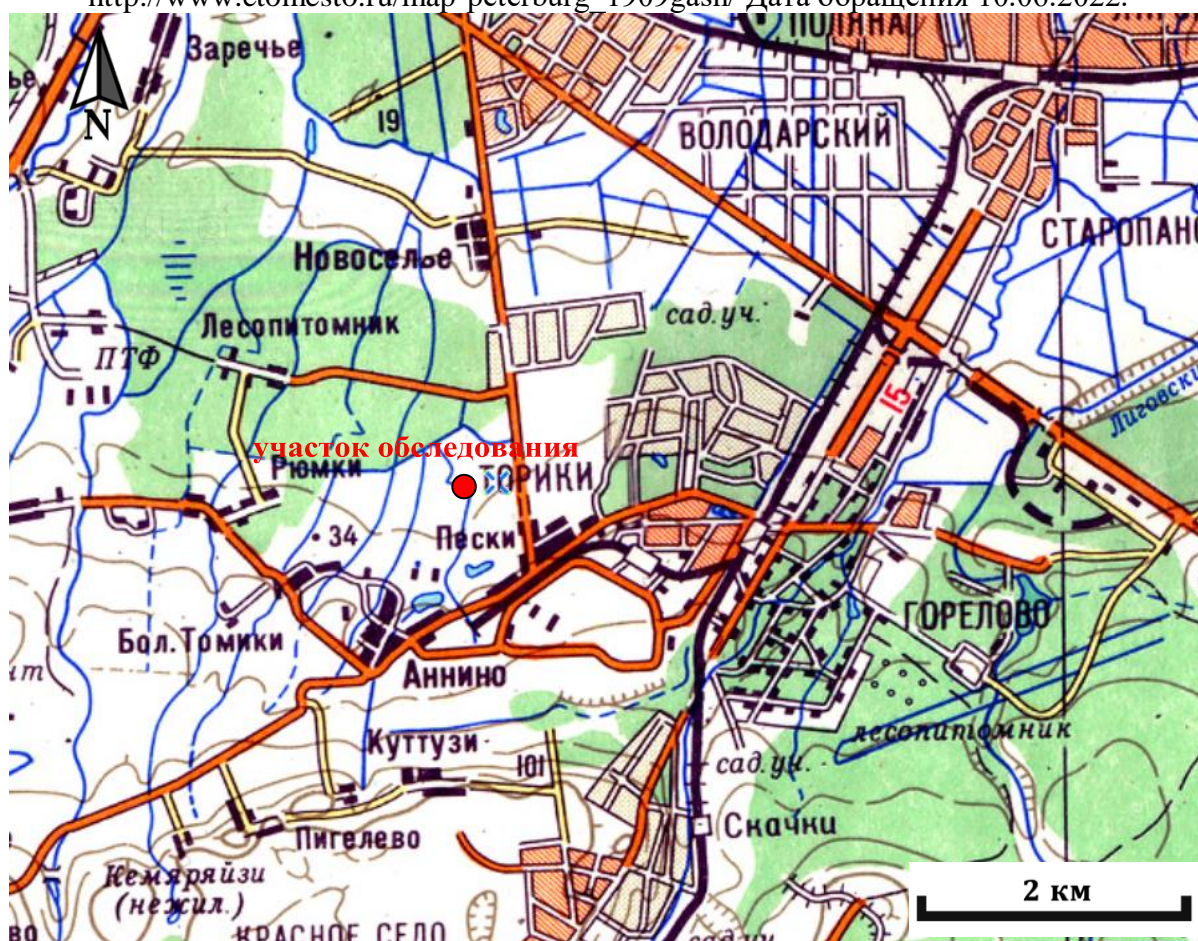


Рис. 11. Топографическая карта окрестностей Ленинграда 1990 года. // [http://www.etomesto.ru/map-peterburg\\_1990/](http://www.etomesto.ru/map-peterburg_1990/) Дата обращения 10.06.2022.





Рис. 12. Общий вид участка обследования. Вид на восток.



Рис.13. Общий вид центральной части участка обследования. Вид на север.



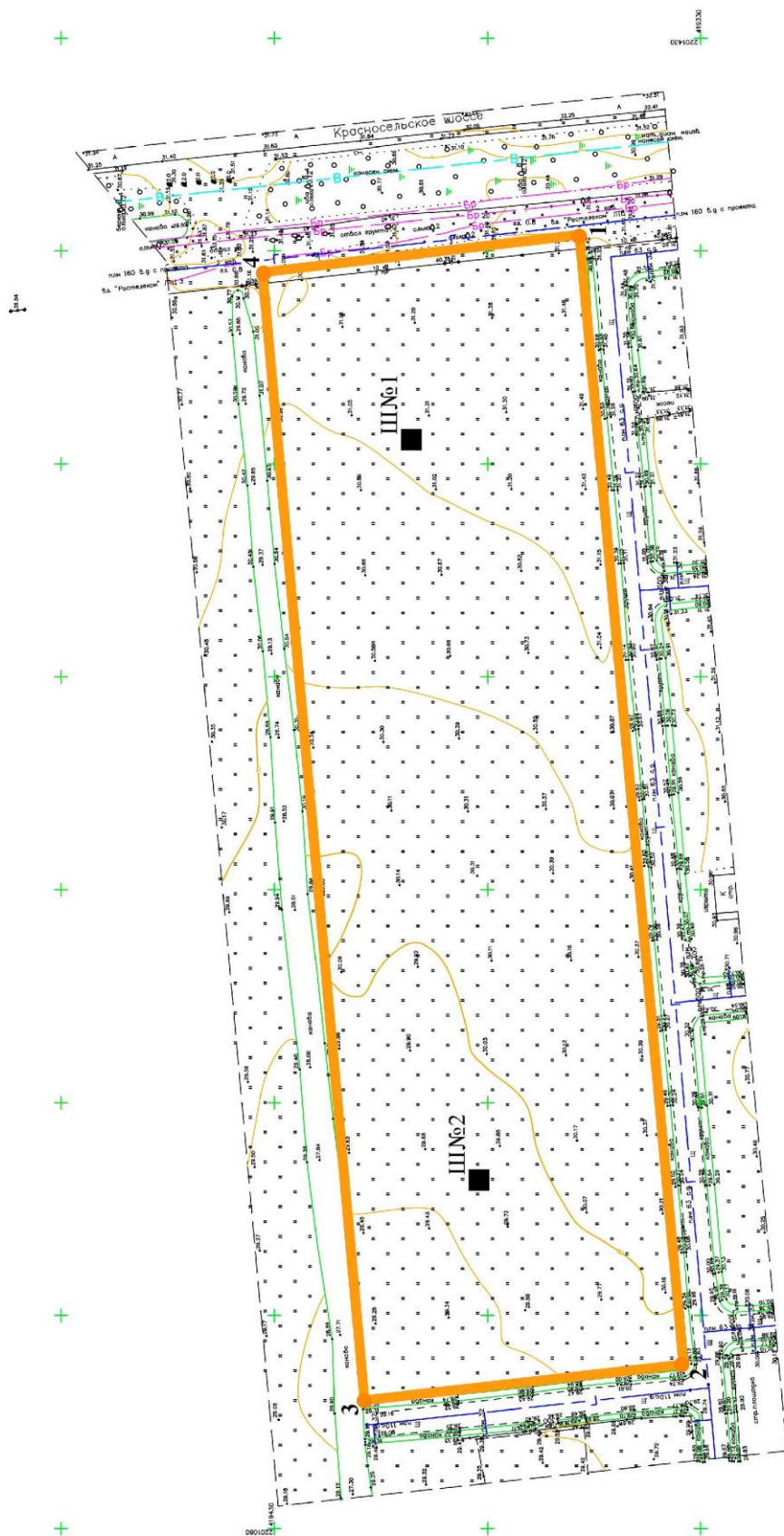


Рис. 14. Общий вид на участок обследования. Вид на запад.



Рис. 15. Общий вид на участок обследования. Вид на юг.








- Условные обозначения**
-  граница территории обследования
  -  поворотная точка и ее номер
  -  Ш№1 археологический шурф

Рис. 16. Схема расположения шурфов на топографической съемке участка обследования.





Рис. 17. Шурф 1. Общий вид на места заложения шурфа до начала работ. Вид на север.



Рис. 18. Шурф 1. Общий вид шурфа после зачистки материковой поверхности. Вид на север.





Рис. 19. Шурф 1. Общий вид шурфа после контрольного прокопа. Вид на север.



Рис. 20. Шурф 1. Стратиграфия северной стенки шурфа. Вид на север.





Рис. 21. Шурф 1. Общий вид шурфа после завершения работ. Вид на север.



Рис. 22. Шурф 1. Общий вид шурфа после рекультивации. Вид на север.





Рис. 23. Шурф 2. Общий вид на места заложения шурфа до начала работ. Вид на север.



Рис. 24. Шурф 2. Общий вид шурфа после зачистки материковой поверхности. Вид на север.





Рис. 25. Шурф 2. Общий вид шурфа после контрольного прокопа. Вид на север.



Рис. 26. Шурф 2. Стратиграфия северной стенки шурфа. Вид на север.





Рис. 27. Шурф 2. Общий вид шурфа после завершения работ. Вид на север.



Рис. 28. Шурф 2. Общий вид шурфа после рекультивации. Вид на север.

Приложение 1  
КОПИЯ ОТКРЫТОГО ЛИСТА





Министерство культуры Российской Федерации

# ОТКРЫТЫЙ ЛИСТ

№ 0617-2022

Настоящий открытый лист выдан:

**Герману Константину Энриковичу**

**паспорт 8621 № 381034**

(серия номер паспорта)

на право проведения археологических полевых работ в зоне работ по объекту «Кингисепп автодорога» в с. п. Большелуцкое, а/д от дер. Первое Мая до Полигон ТБО Кингисепп в Кингисеппском районе; реконструкции автомобильной дороги общего пользования местного значения Лемовжа – Гостиатино в Волосовском районе; проектирования и строительства жилых зданий на земельном участке с кадастровым номером: 47:14:0501004:670 в дер. Пески Ломоносовского района Ленинградской области; устройства стационарного электрического освещения и протуров на автомобильной дороге А-121 «Сортавала» Санкт-Петербург – Сортавала – автомобильная дорога Р-21 «Кола» на участках км 258+035 – км 258+515 (н. п. Vuorio), км 279+350 – км 280+500 (н. п. Кирьявалахти) в Сортавальском районе; на земельных участках, выделенных для месторождения «Хауки-1» между оз. Терилампи и оз. Валкеалампи в Суоярском районе; месторождения «Придорожный (Ляскеля)» в 1 км на запад от пос. Ляскеля Питкярантского района Республики Карелия; реконструкции автодорожного моста через р. Юкспорйок на 23 км Апатитового шоссе в г. Кировске Мурманской области; работ по объекту «Ул. Заречная от ул. Федора Абрамова до ул. Валерия Гаврилина (ул. Центральная от ул. Главная до ул. Парковая)» по ул. Заречной; строительства санаторно-курортного комплекса на земельном участке с кадастровым номером 78:38:0022119:1402 по Приморскому шоссе, д. 441 в пос. Репино; на земельном участке с кадастровым номером 78:11:0006040:10728 по просп. Энергетиков, земельный участок 264, в муниципальном округе Большая Охта г. Санкт-Петербурга.

На основании открытого листа

**Герман Константин Энрикович**

(Ф.И.О)

имеет право производить следующие археологические полевые работы:  
*археологические разведки с осуществлением локальных земляных работ на указанной территории в целях выявления объектов археологического наследия, уточнения сведений о них и планирования мероприятий по обеспечению их сохранности.*

Передоверие права на проведение археологических полевых работ по данному открытому листу другому лицу запрещается.

Срок действия открытого листа: с 17 мая 2022 г. по 17 апреля 2023 г.

Дата принятия решения о предоставлении открытого листа: 17 мая 2022 г.

Заместитель Министра

(должность)

Дата 17 мая 2022 г.

(подпись)

**О.С.Ярилова**

(Ф.И.О)

М.П.

026111