



ФЕДЕРАЛЬНОЕ ГОСУДАРСТВЕННОЕ БЮДЖЕТНОЕ УЧРЕЖДЕНИЕ НАУКИ  
**ИНСТИТУТ ИСТОРИИ МАТЕРИАЛЬНОЙ КУЛЬТУРЫ**  
РОССИЙСКОЙ АКАДЕМИИ НАУК (ИИМК РАН)

---

Дворцовая наб., 18, лит. А, Санкт-Петербург, 191186  
тел. +7 (812) 5715092, факс +7 (812) 5716271, Эл. почта: [admin@archeo.ru](mailto:admin@archeo.ru)  
ОКПО: 02698499, ОГРН: 1027809188527, ИНН: 7825004658, КПП: 784101001

УТВЕРЖДАЮ

Заместитель директора ИИМК РАН

Соловьева Н.Ф.

«06» июля 2022 г.

**Акт государственной историко-культурной экспертизы земельного участка, подлежащего воздействию земляных, строительных, мелиоративных и (или) хозяйственных работ, предусмотренных статьей 25 Лесного кодекса Российской Федерации работ по использованию лесов (за исключением работ, указанных в пунктах 3, 4 и 7 части 1 статьи 25 Лесного кодекса Российской Федерации) и иных работ в случае, если федеральный орган охраны объектов культурного наследия и орган охраны объектов культурного наследия субъекта Российской Федерации не имеют данных об отсутствии на указанных землях объектов археологического наследия, включенных в реестр, и выявленных объектов археологического наследия (земельного участка площадью 29398 кв.м, с кадастровым номером 47:07:1703008:4, расположенного по адресу: Ленинградская область, Всеволожский муниципальный район, Морозовское городское поселение, г.п. им. Морозова, ул. Первомайская, д. 24)**

**Заказчик: ООО «Стройрегион»**

г. Санкт-Петербург;  
Ленинградская область, Всеволожский район, Морозовское городское поселение,  
г.п. им. Морозова  
2022

**Акт государственной историко-культурной экспертизы земельного участка, подлежащего воздействию земляных, строительных, мелиоративных и (или) хозяйственных работ, предусмотренных статьей 25 Лесного кодекса Российской Федерации работ по использованию лесов (за исключением работ, указанных в пунктах 3, 4 и 7 части 1 статьи 25 Лесного кодекса Российской Федерации) и иных работ в случае, если федеральный орган охраны объектов культурного наследия и орган охраны объектов культурного наследия субъекта Российской Федерации не имеют данных об отсутствии на указанных землях объектов археологического наследия, включенных в реестр, и выявленных объектов археологического наследия (земельного участка площадью 29398 кв.м, с кадастровым номером 47:07:1703008:4, расположенного по адресу: Ленинградская область, Всеволожский муниципальный район, Морозовское городское поселение, г.п. им. Морозова, ул. Первомайская, д. 24)**

Настоящий акт государственной историко-культурной экспертизы составлен в соответствии с Положением о государственной историко-культурной экспертизе, утвержденным постановлением Правительства Российской Федерации от 15 июля 2009 г. № 569.

**Дата начала проведения экспертизы:** «27» апреля 2022 г.

**Дата окончания экспертизы:** «06» июля 2022 г.

**Место проведения экспертизы:** г. Санкт-Петербург; Ленинградская область, Всеволожский район, Морозовское городское поселение, г.п. им. Морозова, ул. Первомайская, д. 24

**Заказчик экспертизы:** ООО «Стройрегион»  
Юридический/ Почтовый адрес: 188688, Ленинградская область, Всеволожский район, д. Старая, ул. Генерала Чоглокова, д. 3, пом. 3  
ИНН 7813358638 / КПП 470301001  
ОГРН 5067847448378  
Тел. 8 (812) 578-09-17  
Эл. почта: proksk21@mail.ru

**Сведения об экспертной организации:**

<b>Полное наименование</b>	<b>Федеральное государственное бюджетное учреждение науки Институт истории материальной культуры Российской академии наук</b>
----------------------------	---

<b>Краткое наименование</b>	ИИМК РАН
<b>Организационно-правовая форма</b>	Федеральное государственное бюджетное учреждение науки
<b>Ведомственная принадлежность</b>	Министерство науки и высшего образования Российской Федерации
<b>Адрес</b>	Российская Федерация, 191186, Санкт-Петербург, Дворцовая наб. 18, лит. А
<b>Реквизиты</b>	ИНН 7825004658 КПП 784101001 ОГРН: 1027809188527 ОКПО: 0269849 ОКВЭД 72.20

На основании пп. б) п.7 Положения о государственной историко-культурной экспертизе, утвержденного постановлением Правительства Российской Федерации от 15 июля 2009 г. № 569 (в редакции от 27.04.2017) ИИМК РАН соответствует требованию в части кадрового состава, как юридическое лицо, привлекаемое в качестве эксперта (см. Приложение 9).

#### Сведения об эксперте:

<b>Фамилия, имя, отчество</b>	<b>Субботин Андрей Викторович</b>
<b>Образование</b>	высшее
<b>Специальность</b>	история
<b>Ученая степень (звание)</b>	кандидат исторических наук
<b>Стаж работы</b>	46 лет
<b>Место работы и должность</b>	ст.н.с. ИИМК РАН
<b>Реквизиты аттестации</b>	Государственный эксперт по проведению историко-культурной экспертизы (приказ Министерства культуры Российской Федерации № 1668 от 11.10.2021 г. «Об утверждении статуса аттестованного эксперта по проведению государственной историко-культурной экспертизы» (п. 26)) Объекты экспертизы: <ul style="list-style-type: none"> <li>- выявленные объекты культурного наследия в целях обоснования целесообразности включения данных объектов в реестр;</li> <li>- документы, обосновывающие включение объектов культурного наследия в реестр;</li> <li>- документы, обосновывающие исключение объектов</li> </ul>

	<p>культурного наследия из реестра;</p> <ul style="list-style-type: none"> <li>- земли, подлежащие воздействию земляных, строительных, мелиоративных, хозяйственных работ, предусмотренных статьей 25 Лесного кодекса Российской Федерации работ по использованию лесов (за исключением работ, указанных в пунктах 3, 4 и 7 части 1 статьи 25 Лесного кодекса Российской Федерации) и иных работ, в случае, если указанные земли расположены в границах территорий, утвержденных в соответствии с пунктом 34.2 пункта 1 статьи 9 Федерального закона;</li> <li>- документация или разделы документации, обосновывающие меры по обеспечению сохранности объекта культурного наследия, включенного в реестр, выявленного объекта культурного наследия либо объекта, обладающего признаками объекта культурного наследия, при проведении земляных, мелиоративных, хозяйственных работ, указанных в настоящей статье работ, указанных в статье 30 Федерального закона работ по использованию лесов и иных работ в границах территории объекта культурного наследия либо на земельном участке, непосредственно связанном с земельным участком в границах территории объекта культурного наследия;</li> <li>- документация, за исключением научных отчетов о выполненных археологических полевых работах, содержащая результаты исследований, в соответствии с которыми определяется наличие или отсутствие объектов, обладающих признаками объекта культурного наследия, на земельных участках, подлежащих воздействию земляных, строительных, мелиоративных, хозяйственных работ, указанных в статье 30 Федерального закона работ по использованию лесов и иных работ</li> </ul>
--	--

В соответствии с законодательством Российской Федерации эксперт несет ответственность за достоверность сведений, изложенных в заключении экспертизы.

Эксперт Субботин А.В.

### Отношения к заказчику

#### Экспертная организация:

- не участвует в разработке проектной документации на строительство, расширение, реконструкцию, техническое перевооружение, консервацию и

ликвидацию, и иное хозяйственное освоение объекта или объектов, в отношении которых проводится экспертиза, или подобной проектной документации;

- не участвует в проектировании или конструировании, изготовлении, поставке, монтаже, ремонте, покупке, владении, эксплуатации или обслуживании технических устройств, применяемых на объекте или других объектах, в отношении которых проводится экспертиза, или подобных конкурентных технических устройств;
- не участвует в проектировании или конструировании, строительстве, ремонте, покупке, владении, эксплуатации или обслуживании зданий и сооружений на объекте или других объектах, в отношении которых проводится экспертиза, или подобных конкурентных зданий и сооружений;
- не имеет с заказчиком отношений общего владения; не имеет с заказчиком конфликта интересов;
- не подлежит непосредственной отчетности тому же вышестоящему управляющему органу, что и заказчик экспертизы;
- не выполняет функции официального представителя заказчика.

#### **Эксперт:**

- не имеет родственных связей с заказчиком (его должностными лицами, работниками);
- не состоит в трудовых отношениях с заказчиком;
- не имеет долговых или иных имущественных обязательств перед заказчиком (его должностным лицом или работником), а также заказчик (его должностное лицо или работник) не имеет долговых или иных имущественных обязательств перед экспертом;
- не владеет ценными бумагами, акциями (долями участия, паями в уставных (складочных) капиталах) заказчика;
- не заинтересован в результатах исследований и решений, вытекающих из заключения экспертизы, с целью получения выгоды в виде денег, ценностей, иного имущества, услуг имущественного характера или имущественных прав для себя или третьих лиц.

#### **Основание проведения государственной историко-культурной экспертизы**

1. Федеральный закон от 25.06.2002 № 73-ФЗ «Об объектах культурного наследия (памятниках истории и культуры) народов Российской Федерации».

2. Положение о государственной историко-культурной экспертизе, утвержденное Постановлением Правительства РФ от 15.07.2009 № 569 и последующие дополнениями к нему.

3. Договор между ИИМК РАН и Заказчиком № 27/04/2021\_Э-ГИК от 27 апреля 2022 года.

4. Письмо Комитета по сохранению культурного наследия Ленинградской области № 01-09-1573/2022-0-1 от 31.03.2022 г.

### **Цель и объект экспертизы**

**Цель экспертизы:** определение наличия или отсутствия объектов культурного наследия, включенных в реестр, выявленных объектов культурного наследия, либо объектов, обладающих признаками объекта культурного наследия, на земельном участке площадью 29398 кв.м, с кадастровым номером 47:07:1703008:4, расположенного по адресу: Ленинградская область, Всеволожский муниципальный район, Морозовское городское поселение, г.п. им. Морозова, ул. Первомайская, д. 24.

**Объект экспертизы:** земельный участок площадью 29398 кв.м, с кадастровым номером 47:07:1703008:4, расположенного по адресу: Ленинградская область, Всеволожский муниципальный район, Морозовское городское поселение, г.п. им. Морозова, ул. Первомайская, д. 24.

### **Перечень документов, представленных Заказчиком**

- Копия письма Комитета по сохранению культурного наследия Ленинградской области № 01-09-1573/2022-0-1 от 31.03.2022 г.
- Схема расположения земельного участка на кадастровой карте территории.
- Копия градостроительного плана земельного участка № РФ-47-4-04-1-04-2020-0648.
- Копия Выписки из Единого государственного реестра недвижимости об объекте недвижимости № 99/2022/475041566 от 20.06.2022г.

### **Перечень документов и материалов, привлекаемых при проведении экспертизы, а также использованной для нее специальной, технической и справочной литературы**

1. Основы законодательства Российской Федерации о культуре, утв. Верховным Советом РФ 9 октября 1992 г. N 3612-1.

2. Федеральный закон РФ от 25 июня 2002 г. № 73-ФЗ "Об объектах культурного наследия (памятниках истории и культуры) народов Российской Федерации".

3. Положение о государственной историко-культурной экспертизе, утв. Постановлением Правительства от 15 июля 2009 г. № 569.

4. Правила выдачи, приостановления и прекращения действия разрешений (открытых листов) на проведение работ по выявлению и изучению объектов археологического наследия, утвержденные Постановлением Правительства Российской Федерации от 20.02.2014 № 127.

5. Положение о порядке проведения археологических полевых работ и составления научной отчетной документации, утвержденное постановлением Бюро Отделения историко-филологических наук Российской академии наук от 20.06.2018 № 32.

6. Приказ Министерства культуры Российской Федерации от 1 сентября 2015 г. N 2328 "Об утверждении перечня отдельных сведений об объектах археологического наследия, которые не подлежат опубликованию".

7. Закон Ленинградской области от 25.12.2015 № 140-оз "О государственной охране, сохранении, использовании и популяризации объектов культурного наследия (памятников истории и культуры) народов Российской Федерации, расположенных на территории Ленинградской области".

8. СП 42.13330.2011 Градостроительство. Планировка и застройка городских и сельских поселений. Актуализированная редакция СНиП 2.07.01-89.

9. Положение о едином государственном реестре объектов культурного наследия (памятников истории и культуры) народов Российской Федерации, утвержденное приказом Министерства культуры Российской Федерации от 30.10.2011 № 954.

10. Административно-территориальное деление Ленинградской области. СПб. 2007.

11. Александрова Е.Л. Санкт-Петербургская губерния. Исторический очерк. СПб. 2011.

12. Герасимов Д.В. Каменный век Карельского перешейка в археологическом собрании МАЭ РАН// Свод археологических источников Кунсткамеры. Вып. I/ СПб, 2006.

13. Даринский А.В. Ленинградская область. Л. 1975.

14. Динцес Л.А. Неолитическая стоянка в Токсове. Л. 1929.

15. Качкуркина С.И. История и культура народов Карелии и их соседей. Петрозаводск. 2011.

16. Качкуркина С.И. Народы Карелии: история и культура. Петрозаводск. 2004.

17. Лапшин В.А. Археологическая карта Ленинградской области. Ч.2. Восточные и северные районы. Л., 1995.

18. Памятники истории и культуры Санкт-Петербурга. Краеведческие записки. Выпуск 9. СПб. 2004.

19. Переписная оброчная книга вотской пятины, 1500 года. Первая половина// Новгородские писцовые книги, изданные археографической комиссией. СПб. 1868.

20. Сакса А.И. Средневековая корела (к вопросу о происхождении этнической общности) //Материалы VI Международного конгресса финно-угроведов. В 2 т./ М.1989.

21. Сакса А.И. Древняя Карелия во второй половине I — первой половине II тыс. н. э. происхождение, история и культура населения летописной карельской земли. Авт. реф. дисс. СПб. 2006.

22. Сакса А.И. Древняя Карелия в конце I - начале II тысячелетия н. э. Происхождение, история и культура населения летописной Карельской земли. СПб. 2010

23. Серебрякова Н.Я. Мурино: хроника трех столетий. СПб. 2012.

24. Шаскольский И.П. Проблемы этногенеза прибалтийско-финских племен Юго-восточной Прибалтики// Финно-угры и славяне/ Л. 1979.

25. Шерих Д. Ю. Невская застава. Берег левый, берег правый. М. 2007.

26. Erik Amburger Ingermanland: E. Junge Provinz Russlands Im Wirkungsbereich D. Residenz U. Weltstadt St. Petersburg-Leningrad. Koln, Wien: Bohlau, 1980. с.341, 967.

### **Сведения об обстоятельствах, повлиявших на процесс проведения и результаты экспертизы**

Обстоятельства, повлиявшие на процесс проведения и результаты экспертизы, отсутствуют.

### **Сведения о проведенных исследованиях**

В процессе государственной историко-культурной экспертизы:

- проведены полевые научно-исследовательские археологические работы (разведки);
- подготовлен отчет о проведении полевых научно-исследовательских археологических работ;
- выполнен анализ действующего законодательства в сфере охраны культурного наследия;
- выполнен анализ документов и материалов, полученных для проведения экспертизы по объекту с формулировкой выводов;



- оформлены результаты государственной историко-культурной экспертизы в виде Акта.

### **Факты и сведения, выявленные и установленные в результате проведенных исследований**

Участок обследования расположен у южной оконечности Всеволожского района Ленинградской области в границах пос. им. Морозова. Участок площадью 2,9 Га имеет трапециевидную форму и ограничен с севера – Первомайской ул., с востока – ул. Пушкина, с юга – частными участками, с запада – частными участками. Участок вытянут по оси север-юг – 301 м, по запад-восток – 180 м. Высотные отметки дневной поверхности колеблются в пределах 8-10 м по БС. Рельеф территории относительно ровный, по большей части покрыт луговой растительностью. В северной части участка обследования расположены руины фундамента жилого дома и связанный с ним строительный мусор. Западнее обустроено футбольное поле, в западной углу находятся частные участки и огороды. Центральная часть участка обследования представляет собой огороды, с множеством участков, где наблюдается отсутствие почвенного покрова.

Историко-культурное научное археологическое обследование (разведки) с целью проведения государственной историко-культурной экспертизы земельного участка площадью 29398 кв.м, с кадастровым номером 47:07:1703008:4, расположенного по адресу: Ленинградская область, Всеволожский муниципальный район, Морозовское городское поселение, г.п. им. Морозова, ул. Первомайская, д. 24 проводилось в мае 2022 г. сотрудниками археологической экспедиции Центра спасательной археологии ИИМК РАН под руководством д.и.н., директора ИИМК РАН Полякова Андрея Владимировича. Работы осуществлялись на основании договора между ИИМК РАН и ООО «Стройрегион» № 27/04/2021\_Э-ГИК от 27 апреля 2022 года и разрешения Открытого Листа № 3279-2021 от 16 декабря 2021 г., выданного Полякову Андрею Владимировичу на право проведения археологических полевых работ в бассейнах р. Нева, р. Охта, р. Токса, р. Оккервиль, р. Черная, р. Вьюн, р. Волчья, р. Сестра, оз. Лемболовское, оз. Кавголовское, оз. Хепоярви, оз. Воляярви, р. Луга, р. Долгая, р. Касколовка, р. Лужина, р. Мертвица, р. Орьевка, р. Россонь, р. Систа, Славянка; р. Солка, р. Сума, р. Хаболовка, р. Вуокса, р. Великая, оз. Лидское, оз. Рябово, оз. Нунгоша, оз. Долгомощье, оз. Красногвардейское, оз. Подгорное, оз. Гладышевское, оз. Полянское, оз. Зеленохолмское, оз. Краснофлотское оз. Хаболово, оз. Бабиносское, оз. Судацье и по берегам Финского залива и Ладожского озера, р. Коваши, р. Ламошка, р. Стрелка, р. Систа, р. Лопухинка, р. Лебяжья, р. Лубенская, р. Воронка, р. Оредеж, р. Суйда, р. Волхов, р.

Сясь, р. Паша, р. Свирь, р. Воронежка. р. Рассоха, р. Чаженка, р. Тосна, р. Саблинка, р. Тигода, р. Равань, р. Большая. Ижорка, р. Большая Ижора во Всеволожском, Кингисеппском, Выборгском, Ломоносовском, Гатчинском, Волховском, и Тосненском районах Ленинградской области. Срок действия открытого листа: с 16 декабря 2021 года по 10 декабря 2022 года. Исследования проводились во исполнение требований Федерального закона № 73-ФЗ от 25 июня 2002 года «Об объектах культурного наследия (памятниках истории и культуры) народов Российской Федерации».

Границы участка, подлежащего археологическому обследованию, предоставлены ООО «Стройрегион». Объемы изыскательских работ определялись исходя из площади земельного участка на основании исходных материалов, представленных Заказчиком работ, с учетом существующих методических рекомендаций. При проведении исследований эксперт опирался на предоставленные ООО «Стройрегион» документы, сведения и картографические материалы, а также открытые данные, предоставляемые федеральными и региональными органами власти, в том числе Публичную кадастровую карту (<http://pkk5.rosreestr.ru>). В документах, представленных Заказчиком для проведения экспертизы, несоответствий не выявлено.

До начала полевых археологических работ ИИМК РАН были выполнены историко-библиографические изыскания и анализ опубликованных данных по территории, расположенной вблизи земельного участка на предмет наличия объектов археологического наследия и археологической изученности территории. Результаты данных исследований представлены в полном научно-техническом отчете (Прил. 3).

В период Невской стадии последнего ледникового периода (примерно 12000 л. н.) ледник распадается на «языки» и тающие ледниковые воды заполняют впадины (Финский залив, Ладожское озеро, Онежское озеро) освобождая рельеф. Современная территория Ленинградской области освободилась ото льда приблизительно 10000 л. н. Форма рельефа характеризуется хорошей сохранностью и относительной молодостью ландшафтных покровов. К началу бореального периода (10000-8000 л. н.) растительный покров стал сплошным и довольно разнообразным с преобладанием сосны и березы, а климат – сухим и теплым.

Человеком территория Ленинградской области начала осваиваться около 10 тысяч лет назад, после отступления ледника. В эпоху мезолита сюда стали проникать племена первобытных охотников и рыболовов.

Начало активного заселения исследуемой территории относится к эпохе неолита. Это стоянки и местонахождения, расположенные по берегам рек и озер. Начало неолитической эпохи на Карельском перешейке соответствует началу голоценового климатического оптимума и максимуму Литориновой трансгрессии, что соответствует времени около 7 000 л. н. Возникновение неглубоких заливов и проток между Ладожским озером и морем, а также потепление климата, создали благоприятные для жизни человека условия. К этому периоду относится ранне-неолитическая стоянка Хепоярви (6380-7230 л. н.) на берегу озера Хепоярви. К позднему неолиту относятся стоянки Токсово и Курголово 1, местонахождения Кавголово и Васкелово 1, местонахождения Лемболовские 1-5. Для этого времени характерно наличие гребенчато-ямочной керамики и каменных орудий из сланца и кремня. На территории Карельского перешейка известно небольшое количество памятников эпохи раннего металла (во Всеволожском районе такие памятники пока не обнаружены), что объясняется серьезной перестройкой природной обстановки, в связи с образованием реки Невы и понижением уровня ладожских вод.

С середины 1-го тысячелетия н. э., возрастает роль отдельных областей в регионе Балтийского моря. В это время на Карельском перешейке и в Северо-Западном Приладожье проживало местное население с чертами присущими каменному веку и пришлое население охотников, которые принесли с собой традиции изготовления железного оружия.

В VII-VIII вв. происходит становление центров постоянного населения. Формируется местный рынок, обслуживающий транснациональную торговлю по Волжскому пути. В западно-финскую по облику культуру здесь, в Приладожской Карелии, добавляются общепалтийские элементы, такие как браслеты, фибулы, определенные типы мечей, топоров и копий. На исследуемой территории в это время формируется культурная общность корела. Существуют различные версии происхождения корел. Некоторые исследователи, такие как К. А. Нордман, А. С. Жербин, И. П. Шаскольский полагали, что самобытная карельская культура существовала уже в I тыс. н.э. В. И. Равдоникас считал, что предки карел пришли с восточного Приладожья. Д. В. Бубрих называл в числе предков карел племя весь. Х. Киркинен видит в карелах результат взаимодействия чудских и вепсских племён (Кочкуркина С.И 2004).

К концу XIII в. все прибалтийско-финские племена попадают в зависимость от своих могущественных соседей: суоми и хяме – от шведов; карелы, водь, ижора, вепсы и чудь – от новгородцев.

До XVIII в., территория современного Всеволожского района, входила в Ореховский уезд, Карельской половины Водской пятины, и делилась на Иванской Куиваской, Воздвиженской, Корбоселской, и Ильинской Телкужской погосты. На протяжении многих веков Карельский перешеек подвергался шведской экспансии. В

конце XV в. произошла массовая замена новгородского населения московским, в XVI в. частые военные действия между Московским государством и Швецией, голодные годы, моровые поветрия, хозяйственный кризис, проявившийся в Водской пятине с 1569-1571 гг., привели к запустениям и бегству населения пятинны. С 1580-х гг. после завоевания этих территорий Швецией прошла волна нового массового исхода русского православного населения и замены его шведским и финским.

Новая война против Швеции, начатая российским царем Петром 19 августа 1700 г., стала не только борьбой России за выход к Балтийскому морю, но и борьбой за место Великой державы в Северной Европе. Первые удары небольших соединений петровских войск испытали жители Карельского перешейка осенью 1701 г. Шведский город Нотебург пал в октябре 1702 г., а в мае 1703 г. русскими войсками был взят ещё один шведский город – Ниеншанц. В 1721 г. Северная война закончилась Ништадтским миром. Новая граница России на Карельском перешейке была установлена северо-западнее Выборга.

В 1870 г. на Карельском перешейке вступила в строй железная дорога, связавшая Выборг с Санкт-Петербургом. Железнодорожное сообщение привело к быстрому росту новых дачных поселений.

В 1927 г. на территории современного Всеволожского района были образованы три района: Ленинский с райцентром в посёлке Всеволожский, Парголово и Куйвозовский финский национальный район. В 1930 г. Ленинский и Парголово районы вошли в состав вновь образованного Ленинградского Пригородного района с райцентром в Ленинграде. В 1936 г. Ленинградский Пригородный район был расформирован, и на его территории были образованы Всеволожский, Красносельский, Парголово и Слущкий районы. Во время Великой Отечественной Войны по территории района проходила «Дорога жизни». 1 января 2006 г. Всеволожский район получил статус муниципального района.

### **Посёлок имени Морозова**

22 марта 1882 года в районе дачи «Рижская Пустошь», принадлежавшей статскому советнику, барону В. А. Ренненкампу, по поручению Артиллерийского управления подполковник артиллерии в отставке В.Д. Рончевский начал строительство Шлиссельбургского порохового завода. На границах арендованной у Ренненкампа территории были поставлены гранитные столбы с надписью «ШПЗ. 1882», один из которых сохранился до наших дней и является закладным камнем, отмечающим рождение посёлка.

1 декабря 1883 года начинается выпуск пороха.

В 1884 году основано «Русское общество для выделки и продажи пороха».

К началу XX века посёлок при пороховом заводе преобразился. Были построены жилые деревянные и кирпичные дома, бараки. В посёлке открылись школы, библиотека и читальный зал для рабочих, картинная галерея и клубы.

В 1914 году при Шлиссельбургском пороховом заводе работала частная начальная школа, учителями в ней работали Л. А. Гаврилова и А. Г. Беляева, рабочих же на заводе числилось 1445 человек.

В 1922 году заводу было присвоено имя Николая Морозова.

Посёлок Шлиссельбургского порохового завода получил статус рабочего посёлка - с 1 июня 1925 года.

Рабочий посёлок Шлиссельбургского порохового завода переименован в рабочий посёлок имени Морозова - с 1 января 1934 года.

Великая Отечественная война непосредственно затронула население посёлка. 8 сентября 1941 года фашистские войска заняли город Шлиссельбург. Началась блокада Ленинграда. От противника посёлок отделяла только река Нева (по замерзшей реке всего 1,3 км). В годы войны в посёлке работало несколько госпиталей и хирургическое отделение.

12 января 1943 года началась наступательная операция советских войск «Искра» для прорыва блокады Ленинграда. Войска Ленинградского и Волховского фронтов пошли в наступление.

18 января прорвали блокаду. Уже 7 февраля на Финляндский вокзал Ленинграда прибыл первый прямой поезд с продовольствием из Челябинска. Для этого была построена железная дорога длиной 36 км от станции Поляна до посёлка Морозова, возведен свайный мост длиной 1300 м. В честь подвига строителей-железнодорожников на станции Петрокрепость возвели монумент «Стальной путь».

На шведских планах конца XVII в. отображена система поселений вдоль берегов Невы и ее притоков. Согласно карте, составленной в 1676 г. штабс-капитаном Бергенгеймом, участок обследования располагался на неосвоенной местности. Однако, по Писцовым книгам известно о расположении напротив крепости Орешек посада. Данная местность на картах и планах XVIII-XIX вв. остается не освоенной. На плане Ингерманландии 1704 г., юго-западнее участка обследования отмечено поселение (посад Орешка).

Наиболее подробные топографические карты XIX вв., также показывают подобную ситуацию. Участок обследования не освоен, юго-западнее расположена деревня Шереметьевка.

Первые данные о памятниках археологии Всеволожского района относятся к началу второй четверти XX в. Начало систематического изучения памятников каменного века юга Карельского перешейка связано с деятельностью в 1910-1920-х гг. местных краеведческих объединений. В 1926 г. Л.А. Динцесом и С.Н. Замятниным была открыта и обследована неолитическая стоянка у поселка Токсово (Динцес 1929; Гурина 1961). Следующие археологические изыскания в

районе относятся к 1930 и 1934 гг., когда на стоянке Токсово Н.Н. Тихановой и, затем, Г.П. Сосновским был произведен сбор находок, коллекции которых поступили в МАЭ (Гурина 1961). После Второй мировой войны исследования на территории Карельского перешейка не были систематическими. Материалы по каменному веку Карельского перешейка были обобщены в фундаментальном труде Н.Н. Гуриной вышедшем в свет в 1961 году. Второй этап изучения Всеволожского района начался в 70-х гг. XX в. В 1978 г. археологическая экспедиция Ленинградского дворца пионеров под руководством А.В. Виноградова провела разведочные работы на неолитических памятниках Карельского перешейка с посещением стоянки Токсово. В том же году И.В. Верещагина производит раскопки неолитической стоянки Хепоярви у озера Хепоярви (Верещагина 1978). В 1984 г. Ленинградским неолитическим отрядом ЛОИА АН СССР (сейчас ИИМК РАН) под руководством В.И. Тимофеева на территории района открыты четыре памятника каменного века: местонахождения Лемболовское 1-3 и местонахождение Васкелово, где были собраны кварцевые орудия труда. В 1987 г. экспедицией ЛОИА под руководством А.И. Саксы на территории района открыт первый памятник средневековья – селище у д. Морье. С конца 1990-х гг. интерес к памятникам каменного века на территории Карельского перешейка возрос, в результате был реализован ряд международных и российских проектов (деятельность В.И. Тимофеева, С.Н. Лисицына, Г.И. Зайцева, М.А. Кулькова, Д.В. Герасимова). С 2000-х гг. охранные и экспертные работы в районе проводили экспедиции ИИМК РАН, СЗАЭ НИИКСИ СПбГУ (руководитель В.Ю. Соболев) и др. учреждения.

В августе 2015 г. сотрудниками Отдела Охранной Археологии ИИМК РАН было проведено историко-культурное научное археологическое обследование на территории земельного участка, проектируемого под строительство многоквартирного жилого комплекса по адресу: Ленинградская область, Всеволожский район, дер. Новосаратовка, планировочный микрорайон 05-08, уч. 11. Общая площадь участка составляет 81661,79 кв. м.

В результате разведочных работ было выявлено:

В шурфах 1-6 фиксируется культурный слой 30-60-х гг. XX в.;

Сохранность культурного слоя в границах шурфов 1- 6 нарушена в результате активно проводившихся сельскохозяйственных работ на протяжении всего XX в. (активная распашка);

Каких-либо исторических конструкций на территории обследованного земельного участка обнаружено не было.

В коллекцию индивидуальных находок вошло 38 предметов, представленных изделиями из фаянса, фарфора, каменной массы, цветного металла, стекла и кожи. Найденный материал отражает формирование городского культурного слоя окраины Ленинграда 30-60 гг. XX в.

Непосредственно на участке производства работ известные археологические объекты отсутствуют. Наиболее близким (расстояние 1,4 км) для обследуемого участка является крепость Орешек.

Таким образом, на основании анализа картографического материала, архивных и литературных источников, были сделаны следующие выводы:

- В ходе архивно-библиографических исследований установлено, что непосредственно на территории исследуемого участка объекты археологического наследия ранее не фиксировались.
- В районе обследования финские поселения начали существовать не позднее XV в.
- Каких-либо построек и объектов на участке обследования, согласно картографическому анализу, не зафиксировано.
- Участок обследования может включать в себя культурные напластования XV-XIX вв., связанные с сельскохозяйственной деятельностью жителей ближайших деревень.
- Близость участка обследования к исторической местности берега Ладоги может быть перспективной для археологической разведки.
- Известные памятники археологии и местонахождения утраченных памятников археологии, которые могут содержать в подземной части сохранившиеся археологические комплексы, находятся на значительном удалении (не менее 1,4 км) и не попадают в зону проектируемого объекта.

Полевые археологические работы на участке обследования проводились в соответствии с методическими указаниями и требованиями «Положения о порядке проведения археологических полевых работ и составления научной отчетной документации», утвержденного постановлением Бюро Отделения историко-филологических наук Российской академии наук от 20 июня 2018 № 32.

Было проведено натурное обследование территории земельного участка площадью 29398 кв. м, с кадастровым номером 47:07:1703008:4, расположенного по адресу: Ленинградская область, Всеволожский муниципальный район, Морозовское городское поселение, г.п. им. Морозова, ул. Первомайская, д. 24, с визуальным осмотром местности с целью поиска памятников археологии, выраженных в рельефе местности.

Натурные полевые исследования проводились в виде осуществления пеших маршрутов по всей площади участка обследования. В качестве осевой линии использовались границы проектируемого объекта, предоставленные заказчиком. Все участки детально фиксировались (фото, описание, привязка к карте). При прохождении маршрутов с целью обнаружения выходов культурного слоя и

артефактов осматривались встречающиеся обнажения грунта естественного и антропогенного происхождения. На перспективных для обнаружения памятников археологии участках производилась закладка шурфов, ориентированных по сторонам света, направленных на поиск культурного слоя и древних артефактов. Количество шурфов и местоположение шурфов были обусловлены геоморфологическим состоянием местности и степенью освоенности обследуемой территории, и определялись с таким расчетом, чтобы обеспечить полное выявление и определение границ всех объектов археологического наследия, попадающих в пределы обследуемого земельного участка, с учетом существующих методических рекомендаций 1 шурф на 1 га (при площадных обследованиях). В ходе работ было заложено 3 разведывательных шурфа размерами 2x2 м и общей площадью 12 кв. м. Разборка грунта в процессе шурфовки производилась вручную по стратиграфическим слоям с разнородными культурными прослойками и соответствующим им общим планиграфическим горизонтам фиксации. Глубина шурфа включала всю толщу почвенного горизонта, осуществлялась контрольная прокопка верхней части археологически стерильного слоя, подстилающего почвенный горизонт (материка). Проводилась полная фотографическая фиксация обнаруженных объектов, а также всего процесса шурфовочных работ. Все шурфы по окончании работ были засыпаны, почвенное и дерновое покрытие восстановлено. Все археологические работы проводились при температуре выше 0° С (согласно ст. 3.23 «Положения о порядке проведения археологических полевых работ и составления научной отчетной документации», утвержденного постановлением Бюро Отделения историко-филологических наук Российской академии наук от 20 июня 2018 № 32). Для картирования рекогносцировочных шурфов, выявленных объектов и общевидовых фотографий ландшафтной ситуации использованы имеющиеся в распоряжении экспедиции карты масштаба 1:50000 и 1:100000 в формате JPG и TIF, а также топографический план масштаба в формате DWG, предоставленный заказчиком. Привязка шурфов, зачисток и зондажей на участках землеотводов к системе мировых координат произведена с помощью портативных приборов глобального позиционирования Garmin Montana. Географические координаты (широта, долгота), определенные в зависимости от внешних условий приема с точностью 5-20 м, даются в формате градусы-минуты-секунды Long/Lat dd°mm'ss,ss" (WGS-84). С помощью встроенных в геоинформационную систему QGIS программных алгоритмов переведены в местную систему координат МСК-47 зона 2. Основные этапы работ фиксировались с помощью цифровых фотоаппаратов с разрешением не менее 5 Мрх. Для указания масштаба и ориентации по сторонам света при фотографировании использовался набор телескопических реек длиной 4 м с сантиметровыми делениями, двухцветная стрелка «север». После окончания



разведочных работ все шурфы рекультивировались, что подтверждается фотографически.

Участок обследования расположен у южной оконечности Всеволожского района Ленинградской области в границах пос. им. Морозова. Участок площадью 2,9 Га имеет трапециевидную форму и ограничен с севера – Первомайской ул., с востока – ул. Пушкина, с юга – частными участками, с запада – частными участками.

Почвы на участке песчаные, характерные для данной местности, гумус ярко выражен и типичен для сельскохозяйственной зоны.

В результате визуального осмотра территории установлено:

- участок обследования расположен в зоне активной сельскохозяйственной деятельности;
- на участке отсутствуют капитальные строения;
- местами прослежены участки с нарушенным почвенным покровом;
- все нарушения, грядки и обрезы были просмотрены на предмет подъёмного материала;
- признаки объектов культурного наследия не зафиксированы.

Археологические разведывательные шурфы были расположены в северной, центральной и южной части участка обследования на местах, не затронутых хозяйственной деятельностью.

### **Шурф 1**

Шурф 1 заложен в южной части участка обследования, дневная поверхность шурфа ровная, покрыта луговой растительностью.

Размеры шурфа составили 2х2 м, максимальная глубина – 0,90 м, площадь – 4 кв. м, ориентация С-Ю. Поверхность шурфа находилась на отметках 8.80 м БС.

В шурфе прослежена следующая стратиграфия:

1. Дёрн – мощностью до 0,10 м.
2. Коричневая гумусированная супесь –пахотный слой- мощностью до 0,50 м.
3. Светло-желтая супесь (материк).

### **Шурф 2**

Шурф 2 заложен в центральной части участка обследования, дневная поверхность шурфа ровная, покрыта луговой растительностью.

Размеры шурфа составили 2х2 м, максимальная глубина – 0,42 м, площадь – 4 кв. м., ориентация С-Ю. Поверхность шурфа находилась на отметках 9.28 м БС.

В шурфе прослежена следующая стратиграфия:

1. Дёрн – мощностью до 0,10 м.

2. Коричневая гумусированная супесь –пахотный слой- мощностью до 0,25 м.

3. Светло-желтая супесь – видимая мощность до 0,20 м (Материк).

### **Шурф 3**

Шурф 3 заложен в северной части участка обследования, дневная поверхность шурфа ровная, покрыта дерном.

Размеры шурфа составили 2х2 м, максимальная глубина – 0,65 м, площадь – 4 кв. м., ориентация С-Ю.

Поверхность шурфа находилась на отметках 10.47 м БС.

В шурфе прослежена следующая стратиграфия:

1. Дерн – мощностью до 0,10 м.

2. Коричневая гумусированная мешаная супесь –пахотный слой- мощностью до 0,20 м.

3. Светло-желтая супесь (материк) – видимая мощность до 0,30 м.

В ходе работ археологические находки не зафиксированы, культурный слой не выявлен. После окончания работ шурф был рекультивирован до уровня дневной поверхности на момент начала работ.

В результате проведенного археологического обследования земельного участка площадью 29398 кв. м, с кадастровым номером 47:07:1703008:4, расположенного по адресу: Ленинградская область, Всеволожский муниципальный район, Морозовское городское поселение, г.п. им. Морозова, ул. Первомайская, д. 24 зафиксировано отсутствие остатков наземных древних сооружений, артефактов, имеющих историко-культурную ценность, культурного слоя или иных следов пребывания здесь человека в древности, которые можно было бы отнести к объектам археологического наследия. Результаты проведенных в рамках государственной историко-культурной экспертизы археологических полевых работ отражены в полном научно-техническом отчете (Прил. 3).

### **Обоснования вывода экспертизы**

1. В соответствии с заключением уполномоченного органа охраны объектов культурного наследия (письмо Комитета по сохранению культурного наследия Ленинградской области № 01-09-1573/2022-0-1 от 31.03.2022 г.) в границах земельного участка площадью 29398 кв.м, с кадастровым номером 47:07:17030 08:4, расположенного по адресу: Ленинградская область, Всеволожский муниципальный район, Морозовское городское поселение, г.п. им. Морозова, ул. Первомайская, д. 24 **отсутствуют** объекты культурного наследия, включенные в единый государственный реестр объектов культурного наследия (памятников истории и

культуры) народов Российской Федерации, выявленные объекты культурного наследия. Участок проектирования расположен вне границ зон охраны, защитных зон объектов культурного наследия. Сведениями об отсутствии на участке проектирования объектов археологического наследия и объектов, обладающих признаками объекта культурного наследия (в т. ч. археологического), **Комитет не располагает.**

2. Согласно проведенным историко-архивным исследованиям на территории земельного участка площадью 29398 кв.м, с кадастровым номером 47:07:1703008:4, расположенного по адресу: Ленинградская область, Всеволожский муниципальный район, Морозовское городское поселение, г.п. им. Морозова, ул. Первомайская, д. 24 выявленные объекты археологического наследия **отсутствуют.**

3. В соответствии со статьей 45-1 Федерального закона от 25.06.2002 №73-ФЗ «Об объектах культурного наследия (памятниках истории и культуры) народов Российской Федерации» на территории земельного участка площадью 29398 кв.м, с кадастровым номером 47:07:1703008:4, расположенного по адресу: Ленинградская область, Всеволожский муниципальный район, Морозовское городское поселение, г.п. им. Морозова, ул. Первомайская, д. 24 проведены археологические полевые работы в форме археологической разведки. Работы выполнены в соответствии с методическими указаниями и требованиями «Положения о порядке проведения археологических полевых работ и составления научной отчетной документации», утвержденного постановлением Бюро Отделения историко-филологических наук Российской академии наук от 20 июня 2018 № 32 и иных нормативно-правовых актов в сфере охраны объектов культурного наследия и хорошо документированы. Результаты обследования отражены в полном научно-техническом отчете. В ходе проведенных в рамках государственной историко-культурной экспертизы археологических полевых работ объектов археологического наследия **не выявлено.**

4. Представленные материалы исчерпывающие и доказывают археологическую изученность земельного участка площадью 29398 кв.м, с кадастровым номером 47:07:1703008:4, расположенного по адресу: Ленинградская область, Всеволожский муниципальный район, Морозовское городское поселение, г.п. им. Морозова, ул. Первомайская, д. 24.

### **Вывод экспертизы**

**Экспертом сделан вывод о возможности (положительное заключение) проведения земляных, строительных, мелиоративных и (или) хозяйственных работ, предусмотренных статьей 25 Лесного кодекса Российской Федерации работ по использованию лесов и иных работ на земельном участке площадью 29398 кв.м, с кадастровым номером 47:07:1703008:4, расположенного по адресу:**

**Ленинградская область, Всеволожский муниципальный район, Морозовское городское поселение, г.п. им. Морозова, ул. Первомайская, д. 24, в связи с отсутствием выявленных объектов археологического наследия на указанном земельном участке, подлежащем воздействию земляных, строительных, мелиоративных и (или) хозяйственных работ, предусмотренных статьей 25 Лесного кодекса Российской Федерации работ по использованию лесов и иных работ.**

*Перечень приложений к экспертизе:*

- Приложение 1* Копия Технического задания к договору № 27/04/2021\_Э-ГИК от 27 апреля 2022 года.
- Приложение 2* Копия письма Комитета по сохранению культурного наследия Ленинградской области № 01-09-1573/2022-0-1 от 31.03.2022 г.
- Приложение 3* Копия Полного научно-технического отчета о выполнении научно-исследовательских археологических работ в виде историко-культурного научного археологического обследования (разведки) с целью проведения государственной историко-культурной экспертизы земельного участка площадью 29398 кв.м, с кадастровым номером 47:07:1703008:4, расположенного по адресу: Ленинградская область, Всеволожский муниципальный район, Морозовское городское поселение, г.п. им. Морозова, ул. Первомайская, д. 24, выполненного Центром спасательной археологии ИИМК РАН.
- Приложение 4* Схема расположения земельного участка на кадастровой карте территории.
- Приложение 5* Копия градостроительного плана земельного участка № РФ-47-4-04-1-04-2020-0648.
- Приложение 6* Копия Выписки из Единого государственного реестра недвижимости об объекте недвижимости № 99/2022/475041566 от 20.06.2022г.
- Приложение 7* Копия справки № 14102/33-161.5-704 от 22.12.2021 г.
- Приложение 8* Копия доверенности № 14102/33-161.5-3 от 11 января 2021 г.
- Приложение 9* Сведения об экспертах.
- Приложение 10* Выдержки из приказа № 997 от 17.07.2019 г. «Об утверждении статуса аттестованного эксперта по проведению государственной историко-культурной экспертизы».
- Приложение 11* Выдержки из приказа № 1537 от 17.09.2021 г. «Об утверждении статуса аттестованного эксперта по проведению государственной историко-культурной экспертизы».

*Приложение 12* Выдержки из приказа № 1668 от 11.10.2021 г. «Об утверждении статуса аттестованного эксперта по проведению государственной историко-культурной экспертизы».

*Приложение 13* Выдержки из приказа № 219 от 27.02.2019 г. «Об утверждении статуса аттестованного эксперта по проведению государственной историко-культурной экспертизы».

*Приложение 14* Выдержки из приказа № 235 от 01.03.2022 г. «Об утверждении статуса аттестованного эксперта по проведению государственной историко-культурной экспертизы».

**Эксперт Субботин А.В.**

**Руководитель археологических исследований Поляков А.В.**

«06» июля 2022 г.

*Документ подписан усиленными квалифицированными электронными подписями в соответствии с п. 22 Положения о Государственной историко-культурной экспертизе, утвержденного постановлением Правительства от 15 июля 2009 г. № 569*

*Приложение 1*

**Копия Технического задания к договору № 27/04/2021\_Э-ГИК  
от 27 апреля 2022 года**

**ТЕХНИЧЕСКОЕ ЗАДАНИЕ**

на проведение научно-исследовательских работ в виде археологических разведок и подготовку акта государственной историко-культурной экспертизы земельного участка площадью 29398 кв.м, с кадастровым номером 47:07:1703008:4, расположенного по адресу: Ленинградская область, Всеволожский муниципальный район, Морозовское городское поселение, г.п. им. Морозова, ул. Первомайская, д. 24

**1. Общие положения**

1.1. Наименование Работ: проведение научно-исследовательских работ в виде археологических разведок и подготовку акта государственной историко-культурной экспертизы земельного участка площадью 29398 кв.м, с кадастровым номером 47:07:1703008:4, расположенного по адресу: Ленинградская область, Всеволожский муниципальный район, Морозовское городское поселение, г.п. им. Морозова, ул. Первомайская, д. 24

1.2. Заказчик: ООО «Стройрегион»

1.3. Исполнитель: ИИМК РАН

1.4. Стадия работ: проектная.

1.5. Район исследования: Ленинградская область, Всеволожский муниципальный район

1.6. Основание выполнения работ: письмо Комитета по сохранению объектов культурного наследия №01-09-1573/2022-0-1 от 31.03.2022 г.

1.7. Площадь земельного участка: 2,9 Га.

**2. Объект экспертизы:** земельный участок площадью 29398 кв.м, с кадастровым номером 47:07:1703008:4, расположенный по адресу: Ленинградская область, Всеволожский муниципальный район, Морозовское городское поселение, г.п. им. Морозова, ул. Первомайская, д. 24

**3. Основная нормативно-техническая документация**

3.1. Федеральный закон РФ "Об объектах культурного наследия (памятниках истории и культуры) народов Российской Федерации" от 25 июня 2002 года N 73-ФЗ.

3.2. Федеральный закон №7-ФЗ от 10.01.2002 г «Об охране окружающей среды».

3.3. Постановление Правительства РФ от 12.09.2015 N 972 "Об утверждении Положения о зонах охраны объектов культурного наследия (памятников истории и культуры) народов Российской Федерации и о признании утратившими силу отдельных положений нормативных правовых актов Правительства Российской Федерации";

3.4. Постановление Правительства РФ от 15.07.2009 г. № 569 «Об утверждении Положения о государственной историко-культурной экспертизе»;

3.5. Положение о порядке проведения археологических полевых работ и составления научной отчетной документации (утверждено постановлением Бюро Отделения историко-филологических наук Российской академии наук от 20 июня 2018 г. №32).

**4. Состав работ****Первый этап:**

4.1. Получение разрешения (открытый лист) на право проведения археологических работ.

4.2. Архивно-библиографические исследования, составление исторической справки и создание ситуационного плана.



- 4.2.1. Проведение архивных исследований, касающихся сведений о наличии археологических памятников в обследуемой зоне.
- 4.2.2. Визуальное обследование участка исследований.
- 4.2.3. Составление краткой исторической справки.
- 4.3. Археологическое обследование участка:
- 4.3.1. Выявление памятников археологии на основании наличия подъемного материала, особенностей рельефа и иных данных.
- 4.3.2. Привязка обнаруженных памятников к территории застройки.
- 4.3.3. Описание ландшафтной характеристики расположения обнаруженных памятников и фиксируемых нарушений поверхности объекта.
- 4.3.4. Разбивка археологических шурфов - 3 шурфа.
- 4.3.5. Фотофиксация в процессе подготовки к закладке шурфов.
- 4.3.6. Выборка культурных напластований из шурфов по слоям, с трехмерной фиксацией находок на плане шурфа.
- 4.3.7. Выявление археологического материала в культурном слое.
- 4.3.8. Изучение культурного слоя в процессе закладки шурфов с зачисткой профилей для получения вертикальных разрезов.
- 4.3.9. Фотофиксация процесса работ, отдельных находок и скоплений материала in situ.
- 4.3.10. Фото- и графо- фиксация профилей стенок шурфов и обнаруженных ям.
- 4.3.11. Отбор археологического материала из заполнения ям и сооружений, полевая консервация вещевого материала.
- 4.3.12. Вычерчивание профилей шурфов, текстуальное описание стратиграфии, культурного слоя, материка и иных объектов в шурфах.
- 4.3.13. Ведение полевой документации.
- 4.4. Камеральные работы.
- 4.4.1. Очистка или мытье находок, при необходимости оперативная первичная консервация предметов из разрушающихся материалов
- 4.4.2. Статистическая обработка массовых находок. Шифровка находок.
- 4.4.3. Составление полевых описей индивидуальных и массовых находок.
- 4.4.4. Зарисовка находок.
- 4.4.5. Фотографирование находок.
- При необходимости:
- 4.4.6. Определение остеологического материала и отбор образцов в коллекцию
- 4.4.7. Определение зерен и семян.
- 4.4.8. Определение пород образцов древесины.
- 4.4.9. Дендрохронологический и радиоуглеродный анализ образцов.
- 4.4.10. Атрибуция нумизматических находок.
- 4.4.11. Атрибуция воинских и других знаков.
- 4.4.12. Эпиграфический анализ находок с надписями.
- 4.4.13. Атрибуция изделий с клеймами изготовителей.
- 4.5. Подготовка коллекций к передаче на постоянное хранение в Государственный музейный фонд
- 4.6. Написание полного научно-технического отчёта.
- 4.7. Уведомление об окончании первого этапа.
- Второй этап:**
- 4.8. Подготовка акта государственной историко-культурной экспертизы земельного участка.
- 4.9. Передача акта государственной историко-культурной экспертизы в региональный орган охраны объектов культурного наследия.

## 5. Отчетная документация.

- 5.1. Полный научно-технический отчет в 1 экземпляре на электронном носителе;





Акт государственной историко-культурной экспертизы земельного участка в 1 экземпляре на электронном носителе;

копия сопроводительного письма в региональный орган охраны объектов культурного наследия о передаче акта государственной историко-культурной экспертизы в 1 экземпляре на бумажном носителе.

5.2. Отчетная документация предоставляется в электронном виде в формате Adobe Acrobat (\*.pdf).

### 6. Требования к выполнению работ.


6.1. Отчетная документация должна соответствовать требованиям «Положения о порядке проведения археологических полевых работ и составления научной отчетной документации», утвержденного постановлением бюро Отделения историко-филологических наук Российской академии наук от «20» июня 2018 г. №32 и Положения о государственной историко-культурной экспертизе (утв. Постановлением Правительства №569 от 15 июля 2009 г.)

Генеральный директор  
ООО «Стройрегион»

  
А.С. Ульянов /  
М.П.



Заместитель Директора ИИМК РАН





*Приложение 2*

**Копия письма Комитета по сохранению культурного наследия  
Ленинградской области № 01-09-1573/2022-0-1 от 31.03.2022 г**



АДМИНИСТРАЦИЯ  
ЛЕНИНГРАДСКОЙ ОБЛАСТИ

КОМИТЕТ ПО СОХРАНЕНИЮ  
КУЛЬТУРНОГО НАСЛЕДИЯ  
ЛЕНИНГРАДСКОЙ ОБЛАСТИ

191311, Санкт-Петербург, ул. Смольного, д.3  
Тел./факс: 8 (812) 539-45-00  
E-mail: okn@lenreg.ru

Генеральному директору  
ООО «Стройрегион»

А.С. Ульянову

188688, Ленинградская область,  
Всеволожский район, д. Старая,  
ул. Генерала Чоглокова, д. 3, пом. 3

31.03.2022 № 01-09-1573/2022-0-1

На № \_\_\_\_\_ от \_\_\_\_\_

Комитет по сохранению культурного наследия Ленинградской области (далее – Комитет) в ответ на Ваш запрос от 10.03.2021 № 11 (вх. от 10.03.2022 № 01-09-1573/2022) в рамках своей компетенции сообщает, что в границах земельного участка площадью 29398 кв.м, с кадастровым номером 47:07:1703008:4, расположенного по адресу: Ленинградская область, Всеволожский муниципальный район, Морозовское городское поселение, г.п. им. Морозова, ул. Первомайская, д. 24 (далее – участок проектирования) отсутствуют объекты культурного наследия, включенные в единый государственный реестр объектов культурного наследия (памятников истории и культуры) народов Российской Федерации, выявленные объекты культурного наследия. Участок проектирования расположен вне границ зон охраны, защитных зон объектов культурного наследия.

Сведениями об отсутствии на участке проектирования объектов археологического наследия и объектов, обладающих признаками объекта культурного наследия (в т.ч. археологического), Комитет не располагает.

В соответствии со ст. 5.1, 28, 30, 31, 32, 36, 45.1 Федерального закона от 25.06.2002 № 73-ФЗ «Об объектах культурного наследия (памятниках истории и культуры) народов Российской Федерации» (далее – Федеральный закон № 73-ФЗ), п. 56 ст. 26 Федерального закона от 03.08.2018 № 342-ФЗ «О внесении изменений в градостроительный кодекс Российской Федерации и отдельные законодательные акты Российской Федерации» до начала проведения земляных, строительных и иных работ на участке заказчик таких работ обязан:

- обеспечить проведение и финансирование государственной историко-культурной экспертизы земельного участка, подлежащего воздействию земляных, строительных, хозяйственных и иных работ, путем археологической разведки, в порядке, установленном ст. 45.1 Федерального закона № 73-ФЗ;

- предоставить в Комитет документацию, подготовленную на основе археологических полевых работ, содержащую результаты исследований, в соответствии с которыми определяется наличие или отсутствие объектов археологического наследия и объектов, обладающих признаками объекта

археологического наследия, на земельном участке, подлежащем воздействию земляных, строительных, хозяйственных и иных работ, а также заключение государственной историко-культурной экспертизы указанной документации (либо земельного участка).

В случае обнаружения в границе земельного участка, подлежащего воздействию земляных, строительных, хозяйственных и иных работ, объектов археологического наследия и (или) объектов, обладающих признаками объекта археологического наследия, и после принятия Комитетом решения о включении данного объекта в перечень выявленных объектов культурного наследия:

- разработать в составе проектной документации раздел об обеспечении сохранности выявленного объекта культурного наследия или о проведении спасательных археологических полевых работ или проект обеспечения сохранности выявленного объекта культурного наследия либо план проведения спасательных археологических полевых работ, включающих оценку воздействия проводимых работ на выявленный объект культурного наследия (далее – документация или раздел документации, обосновывающий меры по обеспечению сохранности выявленного объекта культурного наследия);

- получить по документации или разделу документации, обосновывающей меры по обеспечению сохранности выявленного объекта культурного наследия, заключение государственной историко-культурной экспертизы и представить его совместно с указанной документацией в Комитет на согласование;

- обеспечить реализацию согласованной Комитетом документации, обосновывающей меры по обеспечению сохранности выявленного объекта культурного наследия.

Порядок организации, проведения и рассмотрения заключения государственной историко-культурной экспертизы определен Положением о государственной историко-культурной экспертизе, утвержденным постановлением Правительства Российской Федерации от 15.07.2009 № 569. Со списком аттестованных экспертов можно ознакомиться на официальном сайте Министерства культуры Российской Федерации: [mkrf.ru](http://mkrf.ru).

Заместитель  
председателя комитета



Г.Е. Лазарева

### *Приложение 3*

**Копия Полного научно-технического отчета о выполнении научно-исследовательских археологических работ в виде историко-культурного научного археологического обследования (разведки) с целью проведения государственной историко-культурной экспертизы земельного участка площадью 29398 кв.м, с кадастровым номером 47:07:1703008:4, расположенного по адресу: Ленинградская область, Всеволожский муниципальный район, Морозовское городское поселение, г.п. им. Морозова, ул. Первомайская, д. 24, выполненного Центром спасательной археологии ИИМК РАН**



ФЕДЕРАЛЬНОЕ ГОСУДАРСТВЕННОЕ БЮДЖЕТНОЕ УЧРЕЖДЕНИЕ НАУКИ  
**ИНСТИТУТ ИСТОРИИ МАТЕРИАЛЬНОЙ КУЛЬТУРЫ**  
РОССИЙСКОЙ АКАДЕМИИ НАУК (ИИМК РАН)

---

Экз. \_\_\_\_\_

## ПОЛНЫЙ НАУЧНО-ТЕХНИЧЕСКИЙ ОТЧЕТ

**Историко-культурное научное археологическое обследование (разведки) с целью проведения государственной историко-культурной экспертизы земельного участка площадью 29398 кв.м, с кадастровым номером 47:07:1703008:4, расположенного по адресу: Ленинградская область, Всеволожский муниципальный район, Морозовское городское поселение, г.п. им. Морозова, ул. Первомайская, д. 24**

Отв. исполнитель А.В. Поляков

Инд. № подл.	Подпись и дата	Взам. инв. №

Санкт-Петербург  
2022

Российская академия наук  
**ИНСТИТУТ ИСТОРИИ МАТЕРИАЛЬНОЙ КУЛЬТУРЫ**  
**(ИИМК РАН)**

УДК: 902.21(470.23)  
 ББК: 63.4(2)  
 Инв.№ \_\_\_\_\_

Гриф. \_\_\_\_\_  
 Экз. \_\_\_\_\_

ПРИНЯТО К СВЕДЕНИЮ:  
 ООО «Стройрегион»

« \_\_\_\_ » \_\_\_\_\_ 2022 г.

УТВЕРЖДАЮ:

Зам. Директора ИИМК РАН

К.и.н.

Н.Ф. Соловьева



« \_\_\_\_ » \_\_\_\_\_ 2022 г.

**ПОЛНЫЙ НАУЧНО-ТЕХНИЧЕСКИЙ ОТЧЕТ**

**ИСТОРИКО-КУЛЬТУРНОЕ НАУЧНОЕ АРХЕОЛОГИЧЕСКОЕ  
 ОБСЛЕДОВАНИЕ (РАЗВЕДКИ) С ЦЕЛЬЮ ПРОВЕДЕНИЯ  
 ГОСУДАРСТВЕННОЙ ИСТОРИКО-КУЛЬТУРНОЙ ЭКСПЕРТИЗЫ  
 ЗЕМЕЛЬНОГО УЧАСТКА ПЛОЩАДЬЮ 29398 КВ.М, С КАДАСТРОВЫМ  
 НОМЕРОМ 47:07:1703008:4, РАСПОЛОЖЕННОГО ПО АДРЕСУ:  
 ЛЕНИНГРАДСКАЯ ОБЛАСТЬ, ВСЕВОЛОЖСКИЙ МУНИЦИПАЛЬНЫЙ  
 РАЙОН, МОРОЗОВСКОЕ ГОРОДСКОЕ ПОСЕЛЕНИЕ, Г.П. ИМ. МОРОЗОВА,  
 УЛ. ПЕРВОМАЙСКАЯ, Д. 24**

27/04/2021\_Э-ГИК-2022-ТО

*Объект по адресу:* Ленинградская область, Всеволожский район, Морозовское городское поселение, г.п. им. Морозова, ул. Первомайская. д. 24  
*Основание:* Договор № 27/04/2021\_Э-ГИК от 27 апреля 2022 года  
*Заказчик:* ООО «Стройрегион»  
*Исполнитель:* ИИМК РАН

Отв. исполнитель  д.и.н. А.В. Поляков

Санкт-Петербург  
 2022

Подп. и дата

Взам. инв. №

Инв. № дубл.

Подп. и дата

Инв. № подл.

## СПИСОК ИСПОЛНИТЕЛЕЙ

Руководитель работ,

д.и.н.

А.В. Поляков

Заместитель руководителя,

м.н.с.

Е.Ю. Кононович (ведение  
полевого дневника,  
фотографическая фиксация,  
подготовка иллюстративного  
материала, историческая  
справка)

Соисполнители:

лаборанты

Н.А. Кубло

О.Г. Раззак

А.А. Гуцин

В.И. Корепин

Инв. № подл	Подп. и дата	Инв. № дубл.	Взам. инв. №	Подп. и дата	27/04/2021_Э-ГИК-2022-ТО					Лист															
											Инв. № подл	Подп. и дата	Инв. № дубл.	Взам. инв. №	Подп. и дата										
																Ли	Изм.	№ докум.	Подп.	Дата					
																					Ли	Изм.	№ докум.	Подп.	Дата
					2																				



## РЕФЕРАТ

Отчет 56 с., 33 рис., 32 источника, 2 прил.

ЛЕНИНГРАДСКАЯ ОБЛАСТЬ, ВСЕВОЛОЖСКИЙ РАЙОН,  
МОРОЗОВСКОЕ ГОРОДСКОЕ ПОСЕЛЕНИЕ, ПОСЕЛОК ИМЕНИ  
МОРОЗОВА, ШУРФ, АРХЕОЛОГИЧЕСКАЯ РАЗВЕДКА.

Отчет содержит результаты археологической разведки, произведенной в мае 2022 года на земельном участке площадью 29398 кв.м, с кадастровым номером 47:07:1703008:4, расположенного по адресу: Ленинградская область, Всеволожский муниципальный район, Морозовское городское поселение, г.п. им. Морозова, ул. Первомайская, д. 24.

Работы проведены на основании Открытого листа № 3279-2021, выданного Министерством культуры РФ 16 декабря 2021 г. на имя Полякова А. В. (Приложение А).

Цель исследований заключалась в определении наличия или отсутствия объектов культурного, в том числе и археологического, наследия, включенных в реестр, выявленных объектов культурного наследия, либо объектов, обладающих признаками объекта культурного наследия, на обследуемом земельном участке.

В ходе полевых археологических работ произведен натурный осмотр участка, заложено 3 шурфа размером 2х2 м, общей площадью 12 м<sup>2</sup>, с целью выявления культурного слоя на территории обследования.

На обследованном участке объекты археологического наследия и признаки наличия объектов археологического наследия не обнаружены.

Инва. № подл.	Подп. и дата	Инва. № дубл.	Взам. инв. №	Подп. и дата	Ли	Изм.	№ докум.	Подп.	Дата	Лист	3

## СОДЕРЖАНИЕ

НОРМАТИВНО-ПРАВОВАЯ БАЗА .....	5
ОПРЕДЕЛЕНИЯ И СОКРАЩЕНИЯ .....	7
ВВЕДЕНИЕ .....	9
1. ИСТОРИЧЕСКАЯ СПРАВКА.....	12
1.1. История освоения и застройки района обследования .....	12
1.2. Анализ картографического материала.....	16
1.3. История изучения археологических памятников Всеволожского района Ленинградской области.....	16
1.4. Памятники археологии и объекты культурного наследия в непосредственной близости от исследуемой территории (рис. 8) .....	18
2. ФИЗИКО-ГЕОГРАФИЧЕСКАЯ ХАРАКТЕРИСТИКА РАЙОНА РАБОТ .....	19
3. МЕТОДИКА ПОЛЕВЫХ ИССЛЕДОВАНИЙ.....	21
4. ПОЛЕВЫЕ ИССЛЕДОВАНИЯ .....	24
ЗАКЛЮЧЕНИЕ.....	27
СПИСОК ИСТОЧНИКОВ И ЛИТЕРАТУРЫ.....	29
СПИСОК ИЛЛЮСТРАЦИЙ .....	31
АЛЬБОМ ИЛЛЮСТРАЦИЙ.....	33
ПРИЛОЖЕНИЕ А. КОПИЯ ОТКРЫТОГО ЛИСТА.....	55
ПРИЛОЖЕНИЕ Б. КОПИЯ ПИСЬМА КОМИТЕТА ПО СОХРАНЕНИЮ КУЛЬТУРНОГО НАСЛЕДИЯ ЛЕНИНГРАДСКОЙ ОБЛАСТИ.....	56

Подп. и дата									
Взам. инв. №									
Инв. № дубл.									
Подп. и дата									
Инв. № подл.									
27/04/2021_Э-ГИК-2022-ТО-С									
	Лит	Изм.	№ докум.	Подп.	Дата		Лит	Лист	Листов
	Разраб.		Поляков А.В.	<i>А.В. Поляков</i>	28.06			4	57
	Утв.		Соловьева Н.Ф.	<i>Н.Ф. Соловьева</i>	28.06				
						Полный научно-технический отчет			
						ИИМК РАН			



9. Методические рекомендации по заполнению паспорта объекта культурного наследия (утверждены приказом Росохранкультуры от 21.06.2010 г. № 100);

10. Постановление правительства Российской Федерации от 20 февраля 2014 г. № 127 «Об утверждении правил выдачи, приостановления и прекращения действия разрешений (открытых листов) на проведение работ по выявлению и изучению объектов археологического наследия»;

11. Методика определения границ территорий объектов археологического наследия (рекомендована письмом Министерства культуры Российской Федерации от 27.01.2012 № 12-01-39/05-АБ);

12. Закон Ленинградской области от 25.12.2015 № 140-оз "О государственной охране, сохранении, использовании и популяризации объектов культурного наследия (памятников истории и культуры) народов Российской Федерации, расположенных на территории Ленинградской области".

Инв. № подл	Подп. и дата				
	Взам. инв. №				
	Инв. № дубл.				
	Подп. и дата				
Ли	Изм.	№ докум.	Подп.	Дата	Лист 6
27/04/2021_Э-ГИК-2022-ТО					



**археологический шурф** – прямоугольное в плане разведочное вскрытие грунта, площадь которого может варьировать от 1 до 20 кв. метров;

**разрешение (открытый лист)** – документ, выдаваемый федеральным органом охраны объектов культурного наследия на основании заключения Российской академии наук и подтверждающий право на проведение одного из видов археологических полевых работ (археологических разведок, археологических раскопок, археологических наблюдений).

**Используемые сокращения:**

БС – Балтийская система высот

ГАИМК – Государственная академия истории материальной культуры

ИИМК РАН – Институт истории материальной культуры Российской академии наук

КГИОП – Комитет по государственному контролю, использованию и охране памятников истории и культуры

КСИА – Краткие сообщения Института Археологии

ЛОИА АН СССР – Ленинградское отделение Института археологии Академии наук СССР

МАЭ РАН – Музей антропологии и этнографии им. Петра Великого (Кунсткамера) Российской академии наук

МИА – Материалы и исследования по археологии СССР

ОКН – Объект культурного наследия

СПб – Санкт-Петербург

ФЗ – Федеральный Закон

Ивл. № подл.	Подп. и дата					
	Ивл. № дубл.	Взам. ивл. №				
		Подп. и дата				
	Ивл. № подл.	Ивл. № дубл.				
		Подп. и дата				
27/04/2021_Э-ГИК-2022-ТО					Лист	
Ли	Изм.	№ докум.	Подп.	Дата	8	

## ВВЕДЕНИЕ

В мае 2022 года археологической экспедицией Центра спасательной археологии ИИМК РАН было произведено историко-культурное научное археологическое обследование (разведки) с целью проведения государственной историко-культурной экспертизы земельного участка площадью 29398 кв.м, с кадастровым номером 47:07:1703008:4, расположенного по адресу: Ленинградская область, Всеволожский муниципальный район, Морозовское городское поселение, г.п. им. Морозова, ул. Первомайская, д. 24 (рис. 1-3).

Площадь обследуемого земельного участка – 2,9 га.

Работы осуществлялись на основании договора № 27/04/2021\_Э-ГИК от 27 апреля 2022 года, заключенного между ИИМК РАН и ООО «Стройрегион», а также Открытого Листа № 3279-2021 от 16 декабря 2021 г., выданного Полякову Андрею Владимировичу на право проведения археологических полевых работ в бассейнах р. Нева, р. Охта, р. Токса, р. Оккервиль, р. Черная, р. Вьюн, р. Волчья, р. Сестра, оз. Лемболовское, оз. Кавголовское, оз. Хепоярви, оз. Воляярви, р. Луга, р. Долгая, р. Касколовка, р. Лужина, р. Мертвица, р. Орьевка, р. Россонь, р. Систа, Славянка; р. Солка, р. Сума, р. Хаболовка, р. Вуокса, р. Великая, оз. Лидское, оз. Рябово, оз. Нунгоша, оз. Долгомощье, оз. Красногвардейское, оз. Подгорное, оз. Гладышевское, оз. Полянское, оз. Зеленохолмское, оз. Краснофлотское оз. Хаболово, оз. Бабиносское, оз. Судацье и по берегам Финского залива и Ладожского озера, р. Коваши, р. Ламошка, р. Стрелка, р. Систа, р. Лопухинка, р. Лебяжья, р. Лубенская, р. Воронка, р. Ордеж, р. Суйда, р. Волхов, р. Сясь, р. Паша, р. Свирь, р. Воронежка. р. Рассоха, р. Чаженка, р. Тосна, р. Саблинка, р. Тигода, р. Равань, р. Большая. Ижорка, р. Большая Ижора во Всеволожском, Кингисепском, Выборгском, Ломоносовском, Гатчинском, Волховском, и Тосненском районах Ленинградской области. Срок действия Открытого листа: с 16 декабря 2021 года по 10 декабря 2022 года (Приложение А).

Согласно письму Комитета по сохранению культурного наследия Ленинградской области № 01-09-1573/2022-0-1 от 31.03.2022 г., в границах

Инд. № подл.	Инд. № инв.	Подп. и дата					
Инд. № подл.	Инд. № инв.	Подп. и дата					
			27/04/2021_Э-ГИК-2022-ТО			Лист	
						9	
Ли	Изм.	№ докум.	Подп.	Дата			

земельного участка площадью 29398 кв.м, с кадастровым номером 47:07:17030 08:4, расположенного по адресу: Ленинградская область, Всеволожский муниципальный район, Морозовское городское поселение, г.п. им. Морозова, ул. Первомайская, д. 24 **отсутствуют** объекты культурного наследия, включенные в единый государственный реестр объектов культурного наследия (памятников истории и культуры) народов Российской Федерации, выявленные объекты культурного наследия. Участок проектирования расположен вне границ зон охраны, защитных зон объектов культурного наследия. Сведениями об отсутствии на участке проектирования объектов археологического наследия и объектов, обладающих признаками объекта культурного наследия (в т. ч. археологического), **Комитет не располагает** (Приложение Б).

В целях определения наличия или отсутствия объектов археологического наследия либо объектов, обладающих признаками объекта археологического наследия, согласно ст. 28 Федерального закона от 25.06.2002 № 73-ФЗ «Об объектах культурного наследия (памятников истории и культуры) народов Российской Федерации» на земельных участках, землях лесного фонда или в границах водных объектов или их частей, подлежащих воздействию земляных, строительных, мелиоративных, хозяйственных работ, проводится государственная историко-культурная экспертиза (до начала указанных работ).

До начала полевых археологических работ была собрана историко-библиографическая информация, подготовлен комплект ситуационных планов, исторических фотоснимков и карт с нанесенными на них границами участка обследования (рис. 4-8).

Цель проведения работ на участке обследования – определение наличия или отсутствия объектов культурного, в том числе и археологического, наследия, включенных в реестр, выявленных объектов культурного наследия, либо объектов, обладающих признаками объекта культурного наследия, на обследуемом земельном участке.

Задача археологических исследований на участке обследования заключалась в выявлении, фиксации и исследовании остатков археологических

Ивл. № подл.	Подп. и дата					Лист
	Взам. ивл. №					
	Ивл. № дубл.					
	Подп. и дата					
	Ивл. № подл.					
Ли	Изм.	№ докум.	Подп.	Дата	27/04/2021_Э-ГИК-2022-ТО	
					10	



(исторических) памятников, культурных слоев, конструкций и сооружений, массовых и индивидуальных находок путем визуального обследования и заложения разведывательных археологических шурфов (археологические разведки).

В ходе работ было произведено визуальное обследование территории (рис. 10-21), заложено 3 разведывательных шурфа размерами 2х2 м и общей площадью 12 кв. м с целью выявления культурного слоя на территории обследования (рис. 22-33). В результате работ объекты археологического наследия на территории, отводимой под строительство, не выявлены.

Все известные памятники археологии находятся на значительном отдалении от участка обследования (не менее 1,4 км) и проектируемым строительством не затрагиваются.

Инв. № подл.	Подп. и дата				
	Взам. инв. №				
	Инв. № дубл.				
	Подп. и дата				
27/04/2021_Э-ГИК-2022-ТО					Лист
Ли	Изм.	№ докум.	Подп.	Дата	11

## 1. ИСТОРИЧЕСКАЯ СПРАВКА

### 1.1. История освоения и застройки района обследования

В период Невской стадии последнего ледникового периода (примерно 12000 л. н.) ледник распадается на «языки» и тающие ледниковые воды заполняют впадины (Финский залив, Ладожское озеро, Онежское озеро) освобождая рельеф. Современная территория Ленинградской области освободилась ото льда приблизительно 10000 л. н. Форма рельефа характеризуется хорошей сохранностью и относительной молодостью ландшафтных покровов. К началу бореального периода (10000-8000 л. н.) растительный покров стал сплошным и довольно разнообразным с преобладанием сосны и березы, а климат – сухим и теплым.

Человеком территория Ленинградской области начала осваиваться около 10 тысяч лет назад, после отступления ледника. В эпоху мезолита сюда стали проникать племена первобытных охотников и рыболовов.

Начало активного заселения исследуемой территории относится к эпохе неолита. Это стоянки и местонахождения, расположенные по берегам рек и озер. Начало неолитической эпохи на Карельском перешейке соответствует началу голоценового климатического оптимума и максимуму Литориновой трансгрессии, что соответствует времени около 7 000 л. н. Возникновение неглубоких заливов и проток между Ладожским озером и морем, а также потепление климата, создали благоприятные для жизни человека условия. К этому периоду относится ранне-неолитическая стоянка Хепоярви (6380-7230 л. н) на берегу озера Хепоярви. К позднему неолиту относятся стоянки Токсово и Курголово 1, местонахождения Кавголово и Васкелово 1, местонахождения Лемболовские 1-5. Для этого времени характерно наличие гребенчато-ямочной керамики и каменных орудий из сланца и кремня. На территории Карельского перешейка известно небольшое количество памятников эпохи раннего металла (во Всеволожском районе такие памятники пока не обнаружены), что объясняется серьезной перестройкой природной обстановки, в связи с образованием реки Невы и понижением уровня ладожских вод.

Инд. № подл.	Подп. и дата								
	Взам. инв. №								
	Инд. № дубл.								
	Подп. и дата								
Инд. № подл.									
Ли	Изм.	№ докум.	Подп.	Дата	27/04/2021_Э-ГИК-2022-ТО				Лист
									12

С середины 1-го тысячелетия н. э., возрастает роль отдельных областей в регионе Балтийского моря. В это время на Карельском перешейке и в Северо-Западном Приладожье проживало местное население с чертами присущими каменному веку и пришлое население охотников, которые принесли с собой традиции изготовления железного оружия.

В VII-VIII вв. происходит становление центров постоянного населения. Формируется местный рынок, обслуживающий транснациональную торговлю по Волжскому пути. В западно-финскую по облику культуру здесь, в Приладожской Карелии, добавляются общепалтийские элементы, такие как браслеты, фибулы, определенные типы мечей, топоров и копий. На исследуемой территории в это время формируется культурная общность корела. Существуют различные версии происхождения корел. Некоторые исследователи, такие как К. А. Нордман, А. С. Жербин, И. П. Шаскольский полагали, что самобытная карельская культура существовала уже в I тыс. н.э. В. И. Равдоникас считал, что предки карел пришли с восточного Приладожья. Д. В. Бубрих называл в числе предков карел племя весь. Х. Киркинен видит в карелах результат взаимодействия чудских и вепсских племён (Кочкуркина С.И., 2004).

К концу XIII в. все прибалтийско-финские племена попадают в зависимость от своих могущественных соседей: суоми и хяме – от шведов; карелы, водь, ижора, вепсы и чудь – от новгородцев.

До XVIII в., территория современного Всеволожского района, входила в Ореховский уезд, Корельской половины Водской пятины, и делилась на Ивановской Куиваской, Воздвиженской, Корбоселской, и Ильинской Телкужской погосты. На протяжении многих веков Карельский перешеек подвергался шведской экспансии. В конце XV в. произошла массовая замена новгородского населения московским, в XVI в. частые военные действия между Московским государством и Швецией, голодные годы, моровые поветрия, хозяйственный кризис, проявившийся в Водской пятине с 1569-1571 гг., привели к запустениям и бегству населения пятины. С 1580-х гг. после завоевания этих территорий

Инв. № подл.	Подп. и дата	Инв. № дубл.	Взам. инв. №	Подп. и дата	Ли	Изм.	№ докум.	Подп.	Дата	27/04/2021_Э-ГИК-2022-ТО	Лист
											13

Швецией прошла волна нового массового исхода русского православного населения и замены его шведским и финским.

Новая война против Швеции, начатая российским царем Петром 19 августа 1700 г., стала не только борьбой России за выход к Балтийскому морю, но и борьбой за место Великой державы в Северной Европе. Первые удары небольших соединений петровских войск испытали жители Карельского перешейка осенью 1701 г. Шведский город Нотебург пал в октябре 1702 г., а в мае 1703 г. русскими войсками был взят ещё один шведский город – Ниеншанц. В 1721 г. Северная война закончилась Ништадтским миром. Новая граница России на Карельском перешейке была установлена северо-западнее Выборга.

В 1870 г. на Карельском перешейке вступила в строй железная дорога, связавшая Выборг с Санкт-Петербургом. Железнодорожное сообщение привело к быстрому росту новых дачных поселений.

В 1927 г. на территории современного Всеволожского района были образованы три района: Ленинский с райцентром в посёлке Всеволожский, Парголовский и Куйвозовский финский национальный район. В 1930 г. Ленинский и Парголовский районы вошли в состав вновь образованного Ленинградского Пригородного района с райцентром в Ленинграде. В 1936 г. Ленинградский Пригородный район был расформирован, и на его территории были образованы Всеволожский, Красносельский, Парголовский и Слущкий районы. Во время Великой Отечественной Войны по территории района проходила «Дорога жизни». 1 января 2006 г. Всеволожский район получил статус муниципального района.

### **Посёлок имени Морозова**

22 марта 1882 года в районе дачи «Рижская Пустошь», принадлежавшей статскому советнику, барону В. А. Ренненкампу, по поручению Артиллерийского управления подполковник артиллерии в отставке В.Д. Рончевский начал строительство Шлиссельбургского порохового завода. На границах арендованной у Ренненкампа территории были поставлены

Инв. № подл.	Подп. и дата				
	Взам. инв. №				
	Инв. № дубл.				
	Подп. и дата				
					Лист
27/04/2021_Э-ГИК-2022-ТО					14
Ли	Изм.	№ докум.	Подп.	Дата	

гранитные столбы с надписью «ШПЗ. 1882», один из которых сохранился до наших дней и является закладным камнем, отмечающим рождение посёлка.

1 декабря 1883 года начинается выпуск пороха.

В 1884 году основано «Русское общество для выделки и продажи пороха».

К началу XX века посёлок при пороховом заводе преобразился. Были построены жилые деревянные и кирпичные дома, бараки. В посёлке открылись школы, библиотека и читальный зал для рабочих, картинная галерея и клубы.

В 1914 году при Шлиссельбургском пороховом заводе работала частная начальная школа, учителями в ней работали Л. А. Гаврилова и А. Г. Беляева, рабочих же на заводе числилось 1445 человек.

В 1922 году заводу было присвоено имя Николая Морозова.

Посёлок Шлиссельбургского порохового завода получил статус рабочего посёлка - с 1 июня 1925 года.

Рабочий посёлок Шлиссельбургского порохового завода переименован в рабочий посёлок имени Морозова - с 1 января 1934 года.

Великая Отечественная война непосредственно затронула население посёлка. 8 сентября 1941 года фашистские войска заняли город Шлиссельбург. Началась блокада Ленинграда. От противника посёлок отделяла только река Нева (по замерзшей реке всего 1,3 км). В годы войны в посёлке работало несколько госпиталей и хирургическое отделение.

12 января 1943 года началась наступательная операция советских войск «Искра» для прорыва блокады Ленинграда. Войска Ленинградского и Волховского фронтов пошли в наступление.

18 января прорвали блокаду. Уже 7 февраля на Финляндский вокзал Ленинграда прибыл первый прямой поезд с продовольствием из Челябинска. Для этого была построена железная дорога длиной 36 км от станции Поляна до посёлка Морозова, возведен свайный мост длиной 1300 м. В честь подвига строителей-железнодорожников на станции Петрокрепость возвели монумент «Стальной путь».

Инв. № подл.	Подп. и дата					
	Инв. № дубл.					
	Подп. и дата					
					Лист	
27/04/2021_Э-ГИК-2022-ТО					15	
Ли	Изм.	№ докум.	Подп.	Дата		

## 1.2. Анализ картографического материала

На шведских планах конца XVII в. отображена система поселений вдоль берегов Невы и ее притоков. Согласно карте, составленной в 1676 г. штабс-капитаном Бергенгеймом, участок обследования располагался на неосвоенной местности. Однако, по Писцовым книгам известно о расположении напротив крепости Орешек посада. Данная местность на картах и планах XVIII-XIX вв. остается не освоенной. На плане Ингерманландии 1704 г., юго-западнее участка обследования отмечено поселение (посад Орешка) (рис. 5).

Наиболее подробные топографические карты XIX вв., также показывают подобную ситуацию. Участок обследования не освоен, юго-западнее расположена деревня Шереметьевка (рис. 6-7).

## 1.3. История изучения археологических памятников Всеволожского района Ленинградской области

Первые данные о памятниках археологии Всеволожского района относятся к началу второй четверти XX в. Начало систематического изучения памятников каменного века юга Карельского перешейка связано с деятельностью в 1910-1920-х гг. местных краеведческих объединений. В 1926 г. Л.А. Динцесом и С.Н. Замятниным была открыта и обследована неолитическая стоянка у поселка Токсово (Динцес 1929; Гурина 1961). Следующие археологические изыскания в районе относятся к 1930 и 1934 гг., когда на стоянке Токсово Н.Н. Тихановой и, затем, Г.П. Сосновским был произведен сбор находок, коллекции которых поступили в МАЭ (Гурина 1961). После Второй мировой войны исследования на территории Карельского перешейка не были систематическими. Материалы по каменному веку Карельского перешейка были обобщены в фундаментальном труде Н.Н. Гуриной вышедшем в свет в 1961 году. Второй этап изучения Всеволожского района начался в 70-х гг. XX в. В 1978 г. археологическая экспедиция Ленинградского дворца пионеров под руководством А.В. Виноградова провела разведочные работы на неолитических памятниках Карельского перешейка с посещением стоянки Токсово. В том же году И.В. Верещагина производит раскопки неолитической стоянки Хепоярви у озера

Инв. № подл.	Подп. и дата				
	Взам. инв. №				
	Инв. № дубл.				
	Подп. и дата				
27/04/2021_Э-ГИК-2022-ТО					
Ли	Изм.	№ докум.	Подп.	Дата	Лист 16

Хепоярви (Верещагина 1978). В 1984 г. Ленинградским неолитическим отрядом ЛОИА АН СССР (сейчас ИИМК РАН) под руководством В.И. Тимофеева на территории района открыты четыре памятника каменного века: местонахождения Лемболовское 1-3 и местонахождение Васкелово, где были собраны кварцевые орудия труда. В 1987 г. экспедицией ЛОИА под руководством А.И. Саксы на территории района открыт первый памятник средневековья – селище у д. Морье. С конца 1990-х гг. интерес к памятникам каменного века на территории Карельского перешейка возрос, в результате был реализован ряд международных и российских проектов (деятельность В.И. Тимофеева, С.Н. Лисицына, Г.И. Зайцева, М.А. Кулькова, Д.В. Герасимова). С 2000-х гг. охранные и экспертные работы в районе проводили экспедиции ИИМК РАН, СЗАЭ НИИКСИ СПбГУ (руководитель В.Ю. Соболев) и др. учреждения.

В августе 2015 г. сотрудниками Отдела Охранной Археологии ИИМК РАН было проведено историко-культурное научное археологическое обследование на территории земельного участка, проектируемого под строительство многоквартирного жилого комплекса по адресу: Ленинградская область, Всеволожский район, дер. Новосаратовка, планировочный микрорайон 05-08, уч. 11. Общая площадь участка составляет 81661,79 кв. м.

В результате разведочных работ было выявлено:

В шурфах 1-6 фиксируется культурный слой 30-60 гг. XX в.;

Сохранность культурного слоя в границах шурфов 1- 6 нарушена в результате активно проводившихся сельскохозяйственных работ на протяжении всего XX в. (активная распашка);

Каких-либо исторических конструкций на территории обследованного земельного участка обнаружено не было.

В коллекцию индивидуальных находок вошло 38 предметов, представленных изделиями из фаянса, фарфора, каменной массы, цветного металла, стекла и кожи. Найденный материал отражает формирование городского культурного слоя окраины Ленинграда 30-60 гг. XX в.

Ивл. № подл.	Подп. и дата	Ивл. № дубл.	Взам. ивл. №	Подп. и дата	Ли	Изм.	№ докум.	Подп.	Дата	Лист	17

#### 1.4. Памятники археологии и объекты культурного наследия в непосредственной близости от исследуемой территории (рис. 8)

Непосредственно на участке производства работ известные археологические объекты отсутствуют. Наиболее близким (расстояние 1,4 км) для обследуемого участка является крепость Орешек.

##### Выводы

- В ходе архивно-библиографических исследований установлено, что непосредственно на территории исследуемого участка объекты археологического наследия ранее не фиксировались.
- В районе обследования финские поселения начали существовать не позднее XV в.
- Каких-либо построек и объектов на участке обследования, согласно картографическому анализу, не зафиксировано.
- Участок обследования может включать в себя культурные напластования XV-XIX вв., связанные с сельскохозяйственной деятельностью жителей ближайших деревень.
- Близость участка обследования к исторической местности берега Ладоги может быть перспективной для археологической разведки.
- Известные памятники археологического наследия находятся на значительном удалении и проектированием не затрагиваются.

Инв. № подл.	Подп. и дата					
	Взам. инв. №					
	Инв. № дубл.					
	Подп. и дата					
	Инв. № подл.					
Ли	Изм.	№ докум.	Подп.	Дата	27/04/2021_Э-ГИК-2022-ТО	Лист 18



## 2. ФИЗИКО-ГЕОГРАФИЧЕСКАЯ ХАРАКТЕРИСТИКА РАЙОНА РАБОТ

Место проведения работ расположено в северной части Ленинградской области во Всеволожском районе между Санкт-Петербургом и Ладожским озером, к северу от Невы.

Территория Всеволожского района расположена в юго-восточной части Карельского перешейка между городом Санкт-Петербургом и Ладожским озером. Всеволожский район входит в состав Ленинградской области. С юга на север он простирается на 82 км, а с востока на запад на 52 км. Восточная граница является побережьем Ладожского озера. С севера он граничит с Приозерским районом, с северо-запада с Выборгским. С юга на протяжении 44 км, он ограничен Невой, а с запада городской чертой Санкт-Петербурга.

Площадь Всеволожского района – 3036,4 км<sup>2</sup>.

Несмотря на относительно небольшие размеры Всеволожского района, его природа весьма разнообразна. Особенность заключается в его геоэкологическом расположении – район является своеобразным «буфером» между Санкт-Петербургом и Ладогой.

Территория района – равнина, низкая и почти плоская в восточной и южной частях и холмистая на западе и северо-западе. Максимальные высоты над уровнем моря достигают 170 – 180 метров на севере района. Наиболее низкие – урез воды в Неве – менее 1 м.

Для рельефа характерна отчетливо выраженная ступенчатость и наличие трёх крупных орографических единиц: Центральной возвышенности Карельского перешейка (Лемболовская возвышенность), части Приладожской низменности и правобережной части Приневской низины. Наиболее возвышенная территория – Лемболовская возвышенность, в центральной части имеет выравненный платообразный характер и контрастный холмисто-грядовый, по восточной периферии.

Ивл. № подл						Ивл. № докл.						Взам. ивл. №						Подп. и дата					
Ли	Изм.	№ докум.	Подп.	Дата	27/04/2021_Э-ГИК-2022-ТО										Лист								
															19								

Проектируемый объект находится в Бугровском и Муринском сельских поселениях Всеволожского района Ленинградской области. Трасса проектируемого объекта проходит вдоль границ Бугровского и Муринского сельских поселения общим направлением на юго-запад и юг.

Рельеф территории размещения проектируемого объекта преимущественно равнинный, абсолютные отметки поверхности изменяются от 23 м до 27 м Балтийской системы высот.

Геоморфологически территория прохождения трассы объекта приурочена к Приневской низине, характеризующейся слаборасчлененным рельефом.

Инв. № подл.	Подп. и дата				
	Взам. инв. №				
Инв. № дубл.	Подп. и дата				
	Инв. № подл.				
27/04/2021_Э-ГИК-2022-ТО					Лист
					20
Ли	Изм.	№ докум.	Подп.	Дата	

### 3. МЕТОДИКА ПОЛЕВЫХ ИССЛЕДОВАНИЙ

В рамках работ по проведению научного обследования (археологическая разведка) земельного участка площадью 29398 кв.м, с кадастровым номером 47:07:1703008:4, расположенного по адресу: Ленинградская область, Всеволожский муниципальный район, Морозовское городское поселение, г.п. им. Морозова, ул. Первомайская, д. 24 проводилось визуальное обследование объекта и закладка археологических шурфов (рис. 10-33).

Полевые археологические исследования проводились в соответствии с методическими указаниями и требованиями «Положения о порядке проведения археологических полевых работ и составления научной отчетной документации», утвержденного постановлением Бюро Отделения историко-филологических наук Российской академии наук от 20 июня 2018 г. № 32.

Основная задача проведения археологических исследований на площади планируемого строительства и окружающей территории заключалась в выявлении и фиксации археологических (исторических) памятников, культурных слоев, конструкций и сооружений, сборе и исследовании археологического материала.

Полевые работы включали в себя:

- визуальный осмотр указанной в договоре территории, поиск подъемного материала;
- описание исследуемой территории и ее фотофиксация;
- разбивку археологических шурфов;
- привязка археологических шурфов к ситуационному плану исследуемой территории;
- выборку культурных напластований из шурфов по слоям;
- выявление и изучение археологического материала по слоям;
- фотофиксацию процесса работ;
- фотофиксацию стенок и планиграфии шурфов;
- описание ландшафтной характеристики обнаруженных объектов и фиксация их современного состояния;

Инва. № подл.	Подп. и дата					Лист
	Взам. инв. №					
	Инва. № дубл.					
	Подп. и дата					
	Инва. № подл.					
Ли	Изм.	№ докум.	Подп.	Дата	27/04/2021_Э-ГИК-2022-ТО	
					21	

- ведение полевой документации;
- рекультивацию шурфов.

Применялся стандартный набор методов, используемых при археологических разведках: предварительные архивно-библиографические изыскания, визуальный осмотр местности, осмотр обнажений культурного слоя, поиск подъемного материала, шурфовка. Натурные полевые исследования проводились в виде осуществления пеших маршрутов по всей площади участка обследования. Вся исследуемая площадь была разбита на неравные квадраты со сторонами не более 20 метров и пройдена пешими маршрутами по линии сетки квадратов. Все участки детально фиксировались (фото, описание, привязка к карте).

При прохождении маршрутов с целью обнаружения выходов культурного слоя и артефактов осматривались встречающиеся обнажения грунта естественного и антропогенного происхождения. На перспективных для обнаружения памятников археологии участках производилась закладка шурфов, ориентированного по сторонам света, направленного на поиск культурного слоя и древних артефактов. Количество и место расположения шурфов было обусловлено геоморфологическим состоянием местности и степенью освоенности обследуемой территории, и определялось с таким расчетом, чтобы обеспечить полное выявление и определение границ всех объектов археологического наследия, попадающих в пределы обследуемых земельных участков, с учетом существующих методических рекомендаций 1 шурф на 1 га (при площадных обследованиях). Шурфы закладывались на перспективных для обнаружения памятников археологии местах, исключая хозяйственно-освоенные участки трассы. В ходе работ было заложено 3 разведывательных шурфа размерами 2х2 м и общей площадью 12 кв. м. Разборка грунта в процессе шурфовки производилась вручную по стратиграфическим слоям с разнородными культурными прослойками и соответствующим им общим планиграфическим горизонтам фиксации. Для выявления структуры плотных поверхностей и удаления грунта в стесненных условиях при расчистке использовались щетки,

Инв. № подл.	Подп. и дата				
	Взам. инв. №				
	Инв. № дубл.				
	Подп. и дата				
					27/04/2021_Э-ГИК-2022-ТО
Ли	Изм.	№ докум.	Подп.	Дата	Лист 22

кисти и совки. Глубина шурфа включала всю толщу напластований до материка. Все археологические работы проводились при температуре выше 0° С (согласно ст. 3.23 «Положения о порядке проведения археологических полевых работ и составления научной отчетной документации», утвержденного постановлением Бюро Отделения историко-филологических наук Российской академии наук от 20 июня 2018 № 32). Разведочные шурфы документировались, в том числе фотографически, и фиксировались дневниковыми записями. Для картирования рекогносцировочных шурфов, выявленных объектов и общевидовых фотографий ландшафтной ситуации использованы имеющиеся в распоряжении экспедиции растровые карты масштаба 1:50000 и 1:100000 в формате JPG, а также топографический план масштаба 1:500 в формате DWG, предоставленный заказчиком. Привязка шурфов, зачисток и зондажей на участках землеотводов к системе мировых координат произведена с помощью портативных приборов глобального позиционирования Garmin Montana. Географические координаты (широта, долгота), определенные в зависимости от внешних условий приема с точностью 5-20 м, даются в формате градусы-минуты-секунды Long/Lat dd°mm'ss,ss" (WGS-84). С помощью встроенных в геоинформационную систему QGIS программных алгоритмов переведены в местную систему координат МСК-47 зона 2. Основные этапы работ фиксировались с помощью цифровых фотоаппаратов с разрешением не менее 5 Мрх. Для указания масштаба и ориентации по сторонам света при фотографировании использовался набор телескопических реек длиной 4 м с сантиметровыми делениями, двухцветная стрелка «север». После окончания разведочных работ все шурфы рекультивировались, что подтверждается фотографически.

Инва. № подл	Подп. и дата				
	Взам. инв. №				
	Инва. № дубл.				
	Подп. и дата				
27/04/2021_Э-ГИК-2022-ТО					Лист
Ли	Изм.	№ докум.	Подп.	Дата	23

#### 4. ПОЛЕВЫЕ ИССЛЕДОВАНИЯ

Участок обследования расположен у южной оконечности Всеволожского района Ленинградской области в границах пос. им. Морозова. Участок площадью 2,9 Га имеет трапециевидную форму и ограничен с севера – Первомайской ул., с востока – ул. Пушкина, с юга – частными участками, с запада – частными участками. Участок вытянут по оси север-юг – 301 м, по запад- восток – 180 м. Высотные отметки дневной поверхности колеблются в пределах 8-10 м по БС. Рельеф территории относительно ровный, по большей части покрыт луговой растительность. В северной части участка обследования расположены руины фундамента жилого дома и связанный с ним строительный мусор. Западнее обустроено футбольное поле, в западной углу находятся частные участки и огороды. Центральная часть участка обследования представляет собой огороды, с множеством участков, где наблюдается отсутствие почвенного покрова (рис. 10-21).

Почвы на участке песчаные, характерные для данной местности, гумус ярко выражен и типичен для сельскохозяйственной зоны.

В результате визуального осмотра территории установлено:

- участок обследования расположен в зоне активной сельскохозяйственной деятельности;
- на участке отсутствуют капитальные строения;
- местами прослежены участки с нарушенным почвенным покровом;
- все нарушения, грядки и обрезы были просмотрены на предмет подъёмного материала;
- признаки объектов культурного наследия не зафиксированы.

Археологические разведывательные шурфы были расположены в северной, центральной и южной части участка обследования на местах, не затронутых хозяйственной деятельностью (рис. 9).

Инв. № подл.	Подп. и дата	Инв. № дубл.	Взам. инв. №	Подп. и дата	Ли	Изм.	№ докум.	Подп.	Дата	27/04/2021_Э-ГИК-2022-ТО	Лист
											24

**Координаты центра шурфов в МСК-47 зона 2:**

№	Е	N
1	2255271	439693.9
2	2255251	439622.3
3	2255303	439532.1

**Шурф 1**

Шурф 1 (рис. 9, 22-25) заложен в южной части участка обследования, дневная поверхность шурфа ровная, покрыта луговой растительностью.

Размеры шурфа составили 2x2 м, максимальная глубина – 090 м, площадь – 4 м.кв., ориентация С-Ю.

Поверхность шурфа находилась на отметках 8.80 м БС.

В шурфе прослежена следующая стратиграфия:

1. Дерн – мощностью до 0,10 м.
2. Коричневая гумусированная супесь –пахотный слой- мощностью до 0,50 м.
3. Светло-желтая супесь (Материк).

В ходе работ археологические находки не зафиксированы, культурный слой не выявлен. После окончания работ шурф был рекультивирован до уровня дневной поверхности на момент начала работ.

**Шурф 2**

Шурф 2 (рис. 9, 26-29) заложен в центральной части участка обследования, дневная поверхность шурфа ровная, покрыта луговой растительностью.

Размеры шурфа составили 2x2 м, максимальная глубина – 0,42 м, площадь – 4 м.кв., ориентация С-Ю.

Поверхность шурфа находилась на отметках 9.28 м БС.

В шурфе прослежена следующая стратиграфия:

1. Дерн – мощностью до 0,10 м.
2. Коричневая гумусированная супесь –пахотный слой- мощностью до 0,25 м.
3. Светло-желтая супесь – видимая мощность до 0,20 м (Материк).

Подп. и дата
Взам. инв. №
Инв. № дубл.
Подп. и дата
Инв. № подл.

Ли	Изм.	№ докум.	Подп.	Дата
----	------	----------	-------	------

27/04/2021\_Э-ГИК-2022-ТО

Лист

25

В ходе работ археологические находки не зафиксированы, культурный слой не выявлен. После окончания работ шурф был рекультивирован до уровня дневной поверхности на момент начала работ.

### Шурф 3

Шурф 3 (рис. 9, 30-33) заложен в северной части участка обследования, дневная поверхность шурфа ровная, покрыта дерном.

Размеры шурфа составили 2х2 м, максимальная глубина – 0,65 м, площадь – 4 м.кв., ориентация С-Ю.

Поверхность шурфа находилась на отметках 10.47 м БС.

В шурфе прослежена следующая стратиграфия:

1. Дерн – мощностью до 0,10 м.
2. Коричневая гумусированная мешаная супесь –пахотный слой- мощностью до 0,20 м.
3. Светло-желтая супесь (Материк) – видимая мощность до 0,30 м.

В ходе работ археологические находки не зафиксированы, культурный слой не выявлен. После окончания работ шурф был рекультивирован до уровня дневной поверхности на момент начала работ.

Инв. № подл	Подп. и дата					Лист
	Взам. инв. №					
	Инв. № дубл.					
	Подп. и дата					
Ли	Изм.	№ докум.	Подп.	Дата	27/04/2021_Э-ГИК-2022-ТО	
						26



## ЗАКЛЮЧЕНИЕ

В ходе выполнения научно-исследовательских археологических работ в виде историко-культурного научного археологического обследования (археологические разведки) на земельном участке площадью 29398 кв.м, с кадастровым номером 47:07:1703008:4, расположенного по адресу: Ленинградская область, Всеволожский муниципальный район, Морозовское городское поселение, г.п. им. Морозова, ул. Первомайская, д. 24 в мае 2022 года были проведены следующие работы:

1. Составление исторической справки по результатам архивно-библиографических и научных изысканий, анализа картографического материала;
2. Обследование земельного участка площадью 2,9 га;
3. В рамках визуального обследования была произведена фотофиксация современного состояния объекта и окружающей территории;
4. В ходе проведения археологического обследования заложено 3 шурфа размерами 2х2 м общей площадью 12 кв. м.

В ходе работ археологические находки в заложенных шурфах не зафиксированы, культурный слой не выявлен. Почвы на земельном участке песчаные, характерные для данной местности, гумус ярко выражен и типичен для сельскохозяйственной зоны.

Все известные памятники археологии находятся на значительном отдалении от участка обследования (не менее 1,4 км) и проектируемым строительством не затрагиваются

Таким образом, на земельном участке площадью 29398 кв.м, с кадастровым номером 47:07:1703008:4, расположенного по адресу: Ленинградская область, Всеволожский муниципальный район, Морозовское городское поселение, г.п. им. Морозова, ул. Первомайская, д. 24, объекты культурного наследия, включенные в Единый Государственный реестр памятников истории культуры Российской Федерации, отсутствуют. Объектов

Подп. и дата						
Взам. инв. №						
Инв. № дубл.						
Подп. и дата						
Инв. № подл.						
						Лист
						27
Ли	Изм.	№ докум.	Подп.	Дата	27/04/2021_Э-ГИК-2022-ТО	

культурного (археологического) наследия не выявлено. Объекты, обладающие признаками объекта культурного наследия, отсутствуют.

  
А.В. Поляков, д. и. н.

Инв. № подл	Подп. и дата				
	Взам. инв. №				
	Инв. № дубл.				
	Подп. и дата				
	Инв. № подл				
Ли	Изм.	№ докум.	Подп.	Дата	27/04/2021_Э-ГИК-2022-ТО
					Лист
					28

## СПИСОК ИСТОЧНИКОВ И ЛИТЕРАТУРЫ

1. Административно-территориальное деление Ленинградской области. СПб. 1997
2. Административно-территориальное деление Ленинградской области. СПб. 2007.
3. Александрова Е.Л. Санкт-Петербургская губерния. Исторический очерк. СПб. 2011.
4. Герасимов Д.В. Каменный век Карельского перешейка в археологическом собрании МАЭ РАН// Свод археологических источников Кунсткамеры. Вып. I/ СПб, 2006.
5. Даринский А.В. Ленинградская область. Л. 1975.
6. Динцес Л.А. Неолитическая стоянка в Токсове. Л. 1929.
7. Качкуркина С.И. История и культура народов Карелии и их соседей. Петрозаводск. 2011.
8. Качкуркина С.И. Народы Карелии: история и культура. Петрозаводск. 2004.
9. Лапшин В.А. Археологическая карта Ленинградской области. Ч.2. Восточные и северные районы. Л., 1995.
10. Памятники истории и культуры Санкт-Петербурга. Краеведческие записки. Выпуск 9. СПб. 2004.
11. Переписная оброчная книга вотской пятины, 1500 года. Первая половина// Новгородские писцовые книги, изданные археографической комиссией. СПб. 1868.
12. Сакса А.И. Средневековая корела (к вопросу о происхождении этнической общности) //Материалы VI Международного конгресса финно-угроведов. В 2 т./ М.1989.
13. Сакса А.И. Древняя Карелия во второй половине I — первой половине II тыс. н. э. происхождение, история и культура населения летописной карельской земли. Авт. реф. дисс. СПб. 2006.
14. Сакса А.И. Древняя Карелия в конце I - начале II тысячелетия н. э. Происхождение, история и культура населения летописной Карельской земли. СПб. 2010.
15. Серебрякова Н.Я. Мурино: хроника трех столетий. СПб. 2012.
16. Шаскольский И.П. Проблемы этногенеза прибалтийско-финских племен Юго-восточной Прибалтики// Финно-угры и славяне/ Л. 1979.
17. Шерих Д. Ю. Невская застава. Берег левый, берег правый. М. 2007.
18. Erik Amburger Ingermanland: E. Junge Provinz Russlands Im Wirkungsbereich D. Residenz U. Weltstadt St. Petersburg-Leningrad. Koln, Wien: Bohlau, 1980. с.341, 967.
19. ЦГИА СПб. Ф. 13. Оп. 1. Д. 3760.
20. ЦГИА СПб. Ф. 19. Оп. 2. Д. 426.
21. ЦГИА СПб. Ф. 258. Оп.19. Д. 400.

Инд. № подл.	Подп. и дата	Инд. № дубл.	Взам. инв. №	Подп. и дата	Ли	Изм.	№ докум.	Подп.	Дата	27/04/2021_Э-ГИК-2022-ТО	Лист
											29

22. ЦГИА СПб. Ф. 258. Оп.19. Д. 401.
23. ЦГИА СПб. Ф. 258. Оп.19. Д. 404.
24. ЦГИА СПб. Ф. 258. Оп.19. Д. 454.
25. ЦГИА СПб. Ф. 258. Оп.19. Д. 888.
26. ЦГИА СПб. Ф. 224. Оп.3. Д. 4573.
27. ЦГИА СПб. Ф. 224. Оп.3. Д. 4574.
28. ЦГИА СПб. Ф. 224. Оп.3. Д. 4575.
29. ЦГИА СПб. Ф. 224. Оп.3. Д. 4576.
30. РГДА. Оп. 2. Д. 107.
31. РГДА. Ф. 1261. Оп. 2. Д. 39.
32. ИРИ РАН. Ф. 36. Оп. 2. Д. 164.

Инв. № подл	Подп. и дата			
	Взам. инв. №			
Инв. № дубл.	Подп. и дата			
	Инв. № подл			
Ли	Изм.	№ докум.	Подп.	Дата
27/04/2021_Э-ГИК-2022-ТО				Лист
				30

**СПИСОК ИЛЛЮСТРАЦИЙ**

Рис. 1. ЛО-2021. Всеволожский район, Поселок имени Морозова. Участок обследования на карте Ленинградской области (OSM).

Рис. 2. ЛО-2021. Всеволожский район, Поселок имени Морозова. Участок обследования на карте Ленинградской области (OSM).

Рис. 3. ЛО-2021. Всеволожский район, Поселок имени Морозова. Участок обследования на космоснимке Google.

Рис. 4. Участок обследования на фрагменте карты «бывших губерний Иван-Города, Яма, Капорья и Нэтеборга», авторства Бергенгейма 1676 г.

Рис. 5. Участок обследования на фрагменте карты «Ингерманландии» 1704 г.

Рис. 6. Участок обследования на фрагменте карты «Подробной топографической карты Петербургской губернии» 1860 г.

Рис. 7. Участок обследования на фрагменте карты 1913 г.

Рис. 8. Карта распространения археологических памятников относительно участка обследования.

Рис. 9. ЛО-2021. Всеволожский район, Поселок имени Морозова. План участка обследования с показанием местоположения археологических шурфов и точек фотофиксации.

Рис. 10. ЛО-2021. Всеволожский район, Поселок имени Морозова. Общий вид участка обследования. Точка фотофиксации 1. Вид с юга.

Рис. 11. ЛО-2021. Всеволожский район, Поселок имени Морозова. Общий вид участка обследования. Точка фотофиксации 2. Вид с севера.

Рис. 12. ЛО-2021. Всеволожский район, Поселок имени Морозова. Общий вид участка обследования. Точка фотофиксации 3. Вид с севера.

Рис. 13. ЛО-2021. Всеволожский район, Поселок имени Морозова. Общий вид участка обследования. Точка фотофиксации 4. Вид с юга.

Рис. 14. ЛО-2021. Всеволожский район, Поселок имени Морозова. Общий вид участка обследования. Точка фотофиксации 5. Вид с севера.

Рис. 15. ЛО-2021. Всеволожский район, Поселок имени Морозова. Общий вид участка обследования. Точка фотофиксации 6. Вид с запада.

Рис. 16. ЛО-2021. Всеволожский район, Поселок имени Морозова. Общий вид участка обследования. Точка фотофиксации 7. Вид с востока.

Рис. 17. ЛО-2021. Всеволожский район, Поселок имени Морозова. Общий вид участка обследования. Точка фотофиксации 8. Вид с севера.

Подп. и дата						Лист
Взам. инв. №						31
Инв. № дубл.						
Подп. и дата						
Инв. № подл.						
	Ли	Изм.	№ докум.	Подп.	Дата	

Рис. 18. ЛО-2021. Всеволожский район, Поселок имени Морозова. Общий вид участка обследования. Точка фотофиксации 9. Вид с запада.

Рис. 19. ЛО-2021. Всеволожский район, Поселок имени Морозова. Общий вид участка обследования. Точка фотофиксации 10. Вид с востока.

Рис. 20. ЛО-2021. Всеволожский район, Поселок имени Морозова. Общий вид участка обследования. Точка фотофиксации 11. Вид с юга.

Рис. 21. ЛО-2021. Всеволожский район, Поселок имени Морозова. Общий вид участка обследования. Точка фотофиксации 12. Вид с севера.

Рис. 22. ЛО-2021. Всеволожский район, Поселок имени Морозова. Общий вид участка обследования. Шурф 1. До начала работ. Вид с юга.

Рис. 23. ЛО-2021. Всеволожский район, Поселок имени Морозова. Шурф 1. Фиксация по материку. Вид с юга.

Рис. 24. ЛО-2021. Всеволожский район, Поселок имени Морозова. Общий вид участка обследования. Шурф 1. Стратиграфия северной стенки. Вид с юга.

Рис. 25. ЛО-2021. Всеволожский район, Поселок имени Морозова. Общий вид участка обследования. Шурф 1. Рекультивация. Вид с юга.

Рис. 26. ЛО-2021. Всеволожский район, Поселок имени Морозова. Общий вид участка обследования. Шурф 2. До начала работ. Вид с юга.

Рис. 27. ЛО-2021. Всеволожский район, Поселок имени Морозова. Шурф 2. Фиксация по материку. Вид с юга.

Рис. 28. ЛО-2021. Всеволожский район, Поселок имени Морозова. Общий вид участка обследования. Шурф 2. Стратиграфия северной стенки. Вид с юга.

Рис. 29. ЛО-2021. Всеволожский район, Поселок имени Морозова. Общий вид участка обследования. Шурф 2. Рекультивация. Вид с юга.

Рис. 30. ЛО-2021. Всеволожский район, Поселок имени Морозова. Общий вид участка обследования. Шурф 3. До начала работ. Вид с юга.

Рис. 31. ЛО-2021. Всеволожский район, Поселок имени Морозова. Шурф 3.

Рис. 32. ЛО-2021. Всеволожский район, Поселок имени Морозова. Общий вид участка обследования. Шурф 3. Стратиграфия северной стенки. Вид с юга.

Рис. 33. ЛО-2021. Всеволожский район, Поселок имени Морозова. Общий вид участка обследования. Шурф 3. Рекультивация. Вид с юга.

Ивл. № подл	Ивл. № дубл.	Взам. ивл. №	Подп. и дата						Лист
				27/04/2021_Э-ГИК-2022-ТО					
				Ли	Изм.	№ докум.	Подп.	Дата	

## АЛЬБОМ ИЛЛЮСТРАЦИЙ

Инв. № подл.	Подп. и дата	Инв. № дубл.	Взам. инв. №	Подп. и дата	27/04/2021_Э-ГИК-2022-ТО					Лист					
															33
Ли	Изм.	№ докум.	Подп.	Дата											



Рис. 1. ЛО-2021. Всеволожский район, Поселок имени Морозова. Участок обследования на карте Ленинградской области (OSM).

Инва. № подл.	Подп. и дата
Инва. № дубл.	Взам. инв. №
Инва. № подл.	Подп. и дата
Инва. № подл.	Подп. и дата

Ли	Изм.	№ докум.	Подп.	Дата

27/04/2021\_Э-ГИК-2022-ТО





Рис. 2. ЛО-2021. Всеволожский район, Поселок имени Морозова. Участок обследования на карте Ленинградской области (OSM).

Инва. № подл.	Подп. и дата
Инва. № дубл.	Взам. инв. №
Инва. № подл.	Подп. и дата
Инва. № подл.	Подп. и дата

Ли	Изм.	№ докум.	Подп.	Дата

27/04/2021\_Э-ГИК-2022-ТО



Рис. 3. ЛО-2021. Всеволожский район, Поселок имени Морозова. Участок обследования на космоснимке Google.

Инь. № подп	Подп. и дата	Инь. № дубл.	Взам. инв. №	Подп. и дата

Ли	Изм.	№ докум.	Подп.	Дата

27/04/2021\_Э-ГИК-2022-ТО

Лист

36



Рис. 4. Участок обследования на фрагменте карты «бывших губерний Иван-Города, Яма, Капорья и Нэтеборга», авторства Бергенгейма 1676 г.

Инва. № подл.	Подп. и дата
Инва. № дубл.	Взам. инв. №
Подп. и дата	Подп. и дата
Инва. № подл.	Подп. и дата

Ли	Изм.	№ докум.	Подп.	Дата

27/04/2021\_Э-ГИК-2022-ТО

Лист

37

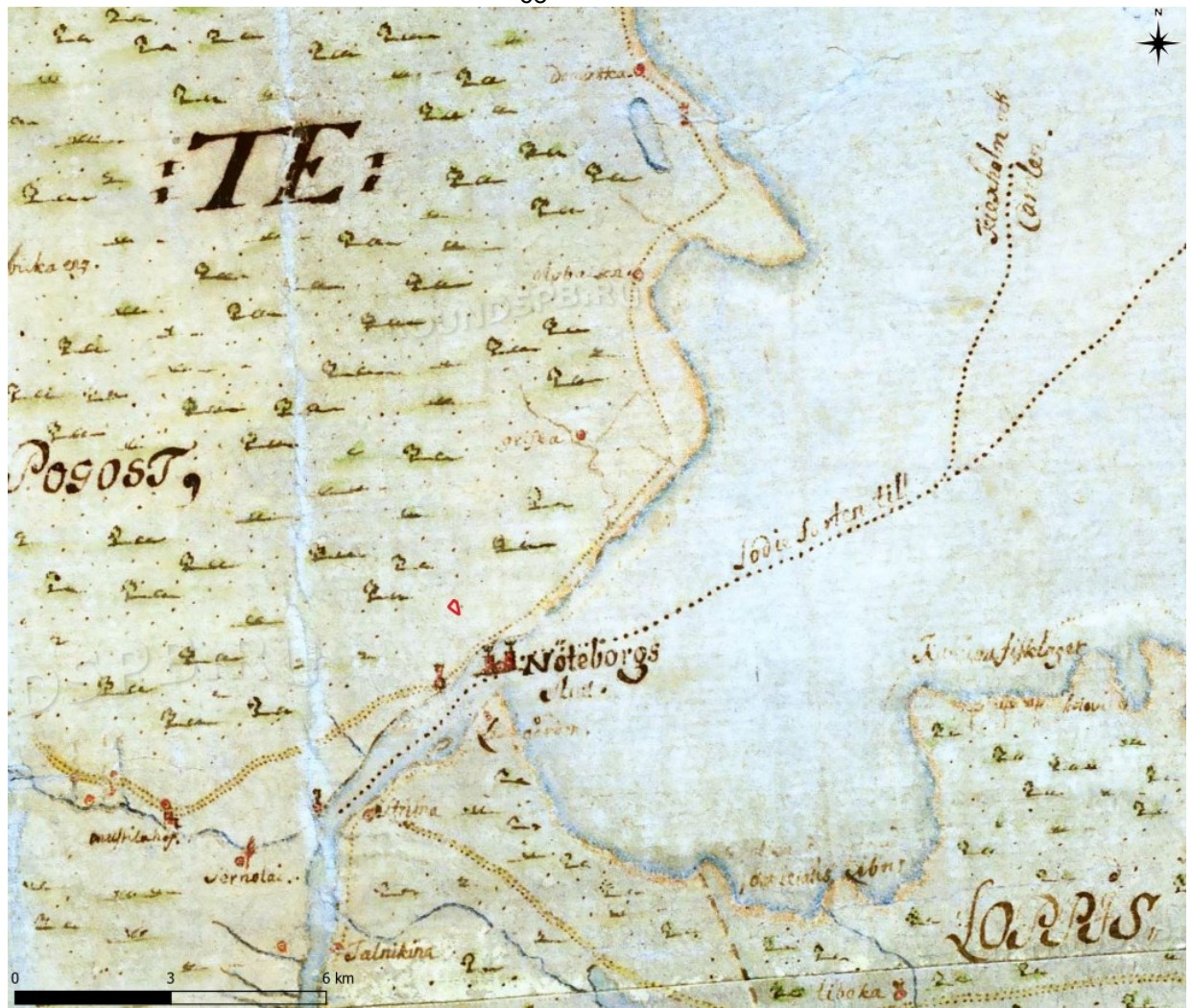


Рис. 5. Участок обследования на фрагменте карты «Ингерманландии» 1704 г.

Инв. № подл.	Подп. и дата				
	Взам. инв. №				
Инв. № дубл.	Подп. и дата				
	Взам. инв. №				
Инв. № подл.	Подп. и дата				
	Взам. инв. №				
Ли	Изм.	№ докум.	Подп.	Дата	Лист 38
27/04/2021_Э-ГИК-2022-ТО					



Рис. 6. Участок обследования на фрагменте карты «Подробной топографической карты Петербургской губернии» 1860 г.

Инва. № подл.	Подп. и дата
Инва. № дубл.	Взам. инв. №
Инва. № подл.	Подп. и дата
Инва. № подл.	Подп. и дата

Ли	Изм.	№ докум.	Подп.	Дата

27/04/2021\_Э-ГИК-2022-ТО

Лист

39

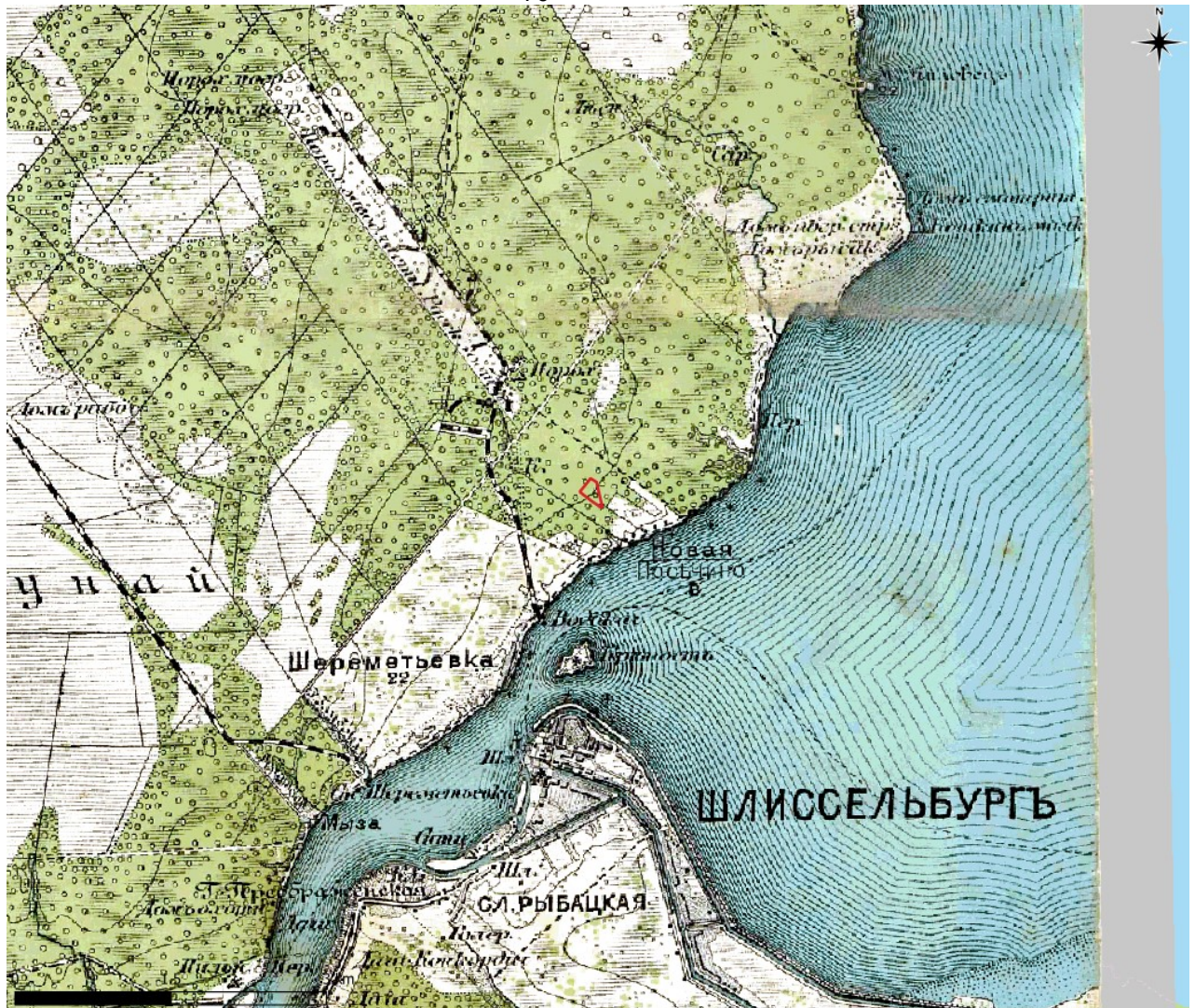


Рис. 7. Участок обследования на фрагменте карты «РККА» 1941 г.

Инва. № подл.	Подп. и дата
Инва. № дубл.	Взам. инв. №
Инва. № подл.	Подп. и дата
Инва. № подл.	Подп. и дата

Ли	Изм.	№ докум.	Подп.	Дата

27/04/2021\_Э-ГИК-2022-ТО

Лист

40

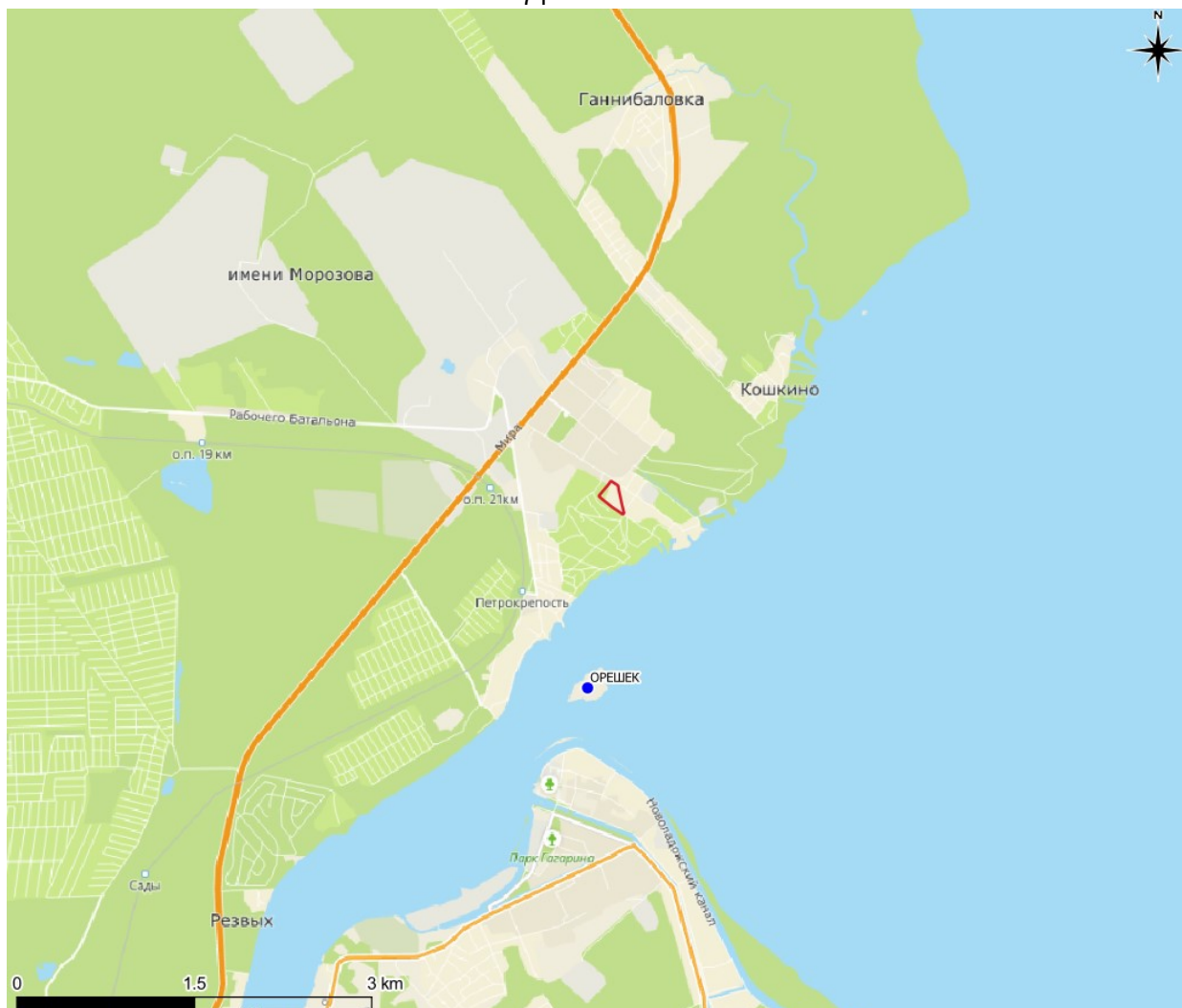


Рис. 8. Карта распространения археологических памятников относительно участка обследования.

Инва. № подл.	Подп. и дата
Инва. № дубл.	Взам. инв. №
Инва. № подл.	Подп. и дата
Инва. № подл.	Подп. и дата

Ли	Изм.	№ докум.	Подп.	Дата

27/04/2021\_Э-ГИК-2022-ТО

Лист

41

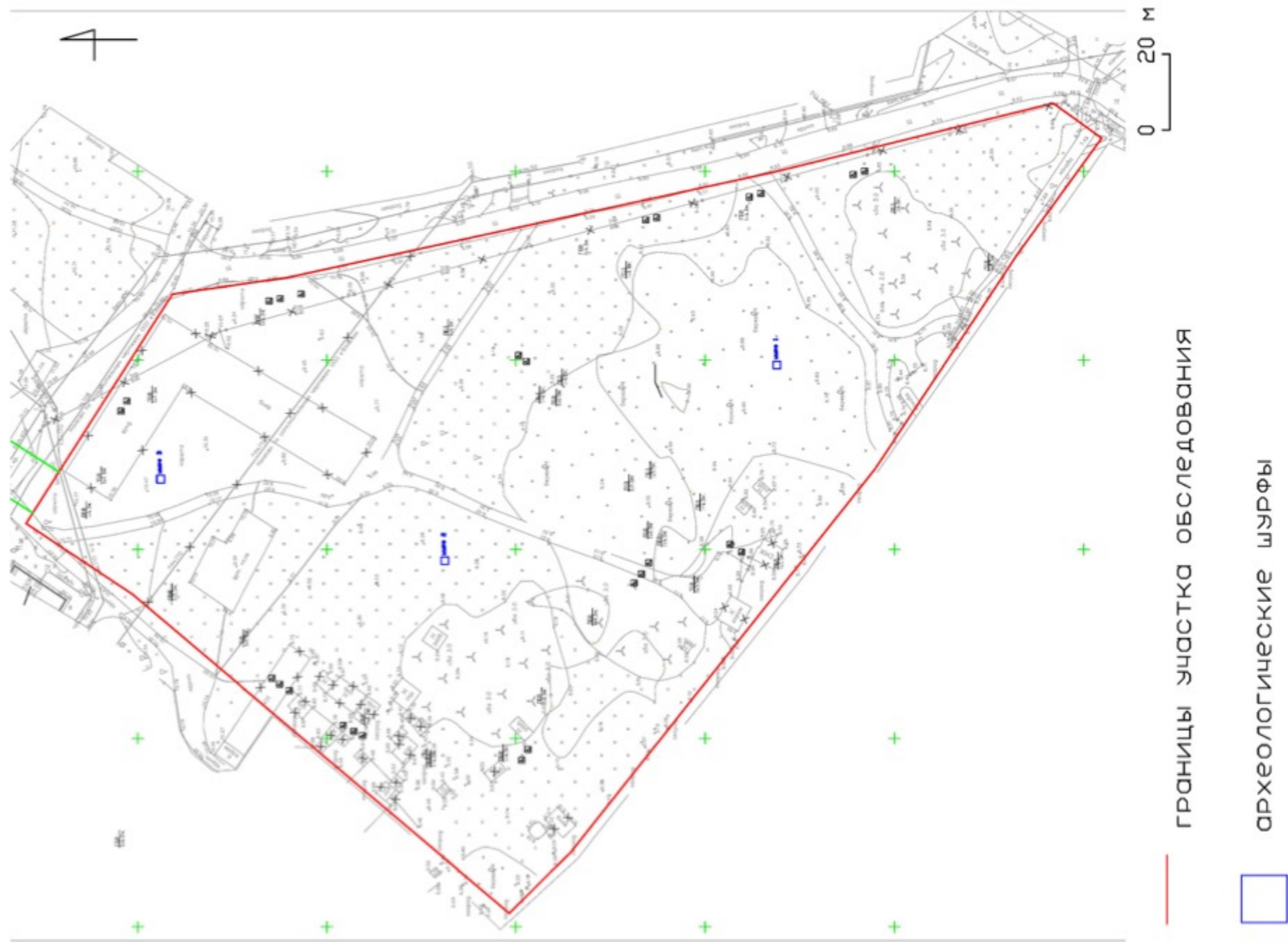


Рис. 9. ЛО-2021. Всеволожский район, Поселок имени Морозова. План участка обследования с показанием местоположения археологических шурфов и точек фотофиксации.

Инв. № подл.	Подп. и дата	Инв. № дубл.	Взам. инв. №	Подп. и дата

Ли	Изм.	№ докум.	Подп.	Дата

27/04/2021\_Э-ГИК-2022-ТО





Рис. 10. ЛО-2021. Всеволожский район, Поселок имени Морозова. Общий вид участка обследования. Точка фотофиксации 1. Вид с юга.



Рис. 11. ЛО-2021. Всеволожский район, Поселок имени Морозова. Общий вид участка обследования. Точка фотофиксации 2. Вид с севера.

Инва. № подп	Подп. и дата	Инва. № дубл.	Взам. инв. №	Подп. и дата

Ли	Изм.	№ докум.	Подп.	Дата

27/04/2021\_Э-ГИК-2022-ТО

Лист

43



Рис. 12. ЛО-2021. Всеволожский район, Поселок имени Морозова. Общий вид участка обследования. Точка фотофиксации 3. Вид с севера.



Рис. 13. ЛО-2021. Всеволожский район, Поселок имени Морозова. Общий вид участка обследования. Точка фотофиксации 4. Вид с юга.

Инва. № подп	Подп. и дата	Инва. № дубл.	Взам. инв. №	Подп. и дата

Ли	Изм.	№ докум.	Подп.	Дата

27/04/2021\_Э-ГИК-2022-ТО

Лист

44



Рис. 14. ЛО-2021. Всеволожский район, Поселок имени Морозова. Общий вид участка обследования. Точка фотофиксации 5. Вид с севера.



Рис. 15. ЛО-2021. Всеволожский район, Поселок имени Морозова. Общий вид участка обследования. Точка фотофиксации 6. Вид с запада.

Инва. № подл.	Подп. и дата
Инва. № дубл.	Взам. инв. №
Инва. № инв. №	Подп. и дата
Инва. № подл.	Подп. и дата

Ли	Изм.	№ докум.	Подп.	Дата

27/04/2021\_Э-ГИК-2022-ТО

Лист

45



Рис. 16. ЛО-2021. Всеволожский район, Поселок имени Морозова. Общий вид участка обследования. Точка фотофиксации 7. Вид с востока.



Рис. 17. ЛО-2021. Всеволожский район, Поселок имени Морозова. Общий вид участка обследования. Точка фотофиксации 8. Вид с севера.

Подп. и дата
Взам. инв. №
Инв. № дубл.
Подп. и дата
Инв. № подл.

Ли	Изм.	№ докум.	Подп.	Дата
----	------	----------	-------	------

27/04/2021\_Э-ГИК-2022-ТО

Лист

46



Рис. 18. ЛО-2021. Всеволожский район, Поселок имени Морозова. Общий вид участка обследования. Точка фотофиксации 9. Вид с запада.



Рис. 19. ЛО-2021. Всеволожский район, Поселок имени Морозова. Общий вид участка обследования. Точка фотофиксации 10. Вид с востока.

Инва. № подп	Подп. и дата	Инва. № дубл.	Взам. инв. №	Подп. и дата

Ли	Изм.	№ докум.	Подп.	Дата

27/04/2021\_Э-ГИК-2022-ТО

Лист

47



Рис. 20. ЛО-2021. Всеволожский район, Поселок имени Морозова. Общий вид участка обследования. Точка фотофиксации 11. Вид с юга.



Рис. 21. ЛО-2021. Всеволожский район, Поселок имени Морозова. Общий вид участка обследования. Точка фотофиксации 12. Вид с севера.

Инва. № подп	Подп. и дата
Инва. № дубл.	Взам. инв. №
Подп. и дата	Подп. и дата

Ли	Изм.	№ докум.	Подп.	Дата
----	------	----------	-------	------

27/04/2021\_Э-ГИК-2022-ТО



Рис. 22. ЛО-2021. Всеволожский район, Поселок имени Морозова. Общий вид участка обследования. Шурф 1. До начала работ. Вид с юга.



Рис. 23. ЛО-2021. Всеволожский район, Поселок имени Морозова. Шурф 1. Фиксация по материке. Вид с юга.

Инва. № подп	Подп. и дата	Инва. № дубл.	Взам. инв. №	Подп. и дата

Ли	Изм.	№ докум.	Подп.	Дата

27/04/2021\_Э-ГИК-2022-ТО

Лист

49



Рис. 24. ЛО-2021. Всеволожский район, Поселок имени Морозова. Общий вид участка обследования. Шурф 1. Стратиграфия северной стенки. Вид с юга.



Рис. 25. ЛО-2021. Всеволожский район, Поселок имени Морозова. Общий вид участка обследования. Шурф 1. Рекультивация. Вид с юга.

Инва. № подп	Подп. и дата
Инва. № дубл.	Взам. инв. №
Подп. и дата	
Инва. № подп	

Ли	Изм.	№ докум.	Подп.	Дата

27/04/2021\_Э-ГИК-2022-ТО

Лист

50





Рис. 26. ЛО-2021. Всеволожский район, Поселок имени Морозова. Общий вид участка обследования. Шурф 2. До начала работ. Вид с юга.



Рис. 27. ЛО-2021. Всеволожский район, Поселок имени Морозова. 2. Фиксация по матерiku. Вид с юга.

Инва. № подп	Подп. и дата	Инва. № дубл.	Взам. инв. №	Подп. и дата

Ли	Изм.	№ докум.	Подп.	Дата

27/04/2021\_Э-ГИК-2022-ТО

Лист

51



Рис. 28. ЛО-2021. Всеволожский район, Поселок имени Морозова. Общий вид участка обследования. Шурф 2. Стратиграфия северной стенки. Вид с юга.



Рис. 29. ЛО-2021. Всеволожский район, Поселок имени Морозова. Общий вид участка обследования. Шурф 2. Рекультивация. Вид с юга.

Инва. № подп	Подп. и дата	Взам. инв. №	Инва. № дубл.	Подп. и дата

Ли	Изм.	№ докум.	Подп.	Дата

27/04/2021\_Э-ГИК-2022-ТО

Лист

52



Рис. 30. ЛО-2021. Всеволожский район, Поселок имени Морозова. Общий вид участка обследования. Шурф 3. До начала работ. Вид с юга.



Рис. 31. ЛО-2021. Всеволожский район, Поселок имени Морозова. Шурф 3. Фиксация по материке. Вид с юга.

Инва. № подп	Подп. и дата	Инва. № дубл.	Взам. инв. №	Подп. и дата

Ли	Изм.	№ докум.	Подп.	Дата

27/04/2021\_Э-ГИК-2022-ТО

Лист

53



Рис. 32. ЛО-2021. Всеволожский район, Поселок имени Морозова. Общий вид участка обследования. Шурф 3. Стратиграфия северной стенки. Вид с юга.



Рис. 33. ЛО-2021. Всеволожский район, Поселок имени Морозова. Общий вид участка обследования. Шурф 3. Рекультивация. Вид с юга.

Инва. № подп	Подп. и дата
Инва. № дубл.	Взам. инв. №
Подп. и дата	Подп. и дата

Ли	Изм.	№ докум.	Подп.	Дата
----	------	----------	-------	------

27/04/2021\_Э-ГИК-2022-ТО

Лист

54

## ПРИЛОЖЕНИЕ А. КОПИЯ ОТКРЫТОГО ЛИСТА



Министерство культуры Российской Федерации

## ОТКРЫТЫЙ ЛИСТ

№ 3279-2021

Настоящий открытый лист выдан:

**Полякову Андрею Владимировичу**

паспорт 4019 № 412653  
(серия номер паспорта)

на право проведения археологических полевых работ  
в бассейнах р. Нева, р. Охта, р. Токса, р. Оккервиль, р. Черная, р. Вьюн, р. Волчья, р. Сестра, оз. Лемболовское, оз. Кавголово, оз. Хепоярви, оз. Волоярви, р. Луга, р. Долгая, р. Каскаловка, р. Лузина, р. Мертвица, р. Орьевка, р. Россонь, р. Систа, р. Славянка, р. Солка, р. Сума, р. Хаболовка, р. Вуокса, р. Великая, оз. Лидское, оз. Рябово, оз. Нунгоша, оз. Долгомощье, оз. Красногвардейское, оз. Подгорное, оз. Гладышевское, оз. Полянское, оз. Зеленохолмское, оз. Краснофлотское, оз. Хаболово, оз. Бабиносское, оз. Судачье и по берегам Финского залива и Ладожского озера, р. Ковани, р. Ламошка, р. Стрелка, р. Систа, р. Лопухинка, р. Лебяжья, р. Лубенская, р. Воронка, р. Оредеж, р. Суйда, р. Волхов, р. Сясь, р. Паши, р. Свирь, р. Воронежка, р. Рассоха, р. Чаженка, р. Тосна, р. Саблинка, р. Тугода, р. Равань, р. Большая Ижора, р. Большая Ижора во Всеволожском, Кингисеппском, Выборгском, Ломоносовском, Гатчинском, Волховском и Тосненском районах Ленинградской области.

На основании открытого листа

**Поляков Андрей Владимирович**  
(Ф.И.О)

имеет право производить следующие археологические полевые работы:  
археологические разведки с осуществлением локальных земляных работ на указанной территории в целях выявления объектов археологического наследия, уточнения сведений о них и планирования мероприятий по обеспечению их сохранности.

Передоверие права на проведение археологических полевых работ по данному открытому листу другому лицу запрещается.

Срок действия открытого листа: с 16 декабря 2021 г. по 10 декабря 2022 г.

Дата принятия решения о предоставлении открытого листа: 16 декабря 2021 г.

Первый заместитель Министра  
(должность)



С.А. Обрывагин  
(Ф.И.О.)

Дата 16 декабря 2021 г.

МП

025398

## ПРИЛОЖЕНИЕ Б. КОПИЯ ПИСЬМА КОМИТЕТА ПО СОХРАНЕНИЮ КУЛЬТУРНОГО НАСЛЕДИЯ ЛЕНИНГРАДСКОЙ ОБЛАСТИ



АДМИНИСТРАЦИЯ  
ЛЕНИНГРАДСКОЙ ОБЛАСТИ

КОМИТЕТ ПО СОХРАНЕНИЮ  
КУЛЬТУРНОГО НАСЛЕДИЯ  
ЛЕНИНГРАДСКОЙ ОБЛАСТИ

191311, Санкт-Петербург, ул. Смольного, д.3  
Тел./факс: 8 (812) 539-43-00  
E-mail: okn@lenovg.ru

31.03.2022 № 01-09-1573/2022-0-1

На № \_\_\_\_\_ от \_\_\_\_\_

Генеральному директору  
ООО «Стройрегион»

А.С. Ульянову

188688, Ленинградская область,  
Всеволожский район, д. Старая,  
ул. Генерала Чоглокова, д. 3, пом. 3

Комитет по сохранению культурного наследия Ленинградской области (далее – Комитет) в ответ на Ваш запрос от 10.03.2021 № 11 (вх. от 10.03.2022 № 01-09-1573/2022) в рамках своей компетенции сообщает, что в границах земельного участка площадью 29398 кв.м, с кадастровым номером 47:07:1703008:4, расположенного по адресу: Ленинградская область, Всеволожский муниципальный район, Морозовское городское поселение, г.п. им. Морозова, ул. Первомайская, д. 24 (далее – участок проектирования) отсутствуют объекты культурного наследия, включенные в единый государственный реестр объектов культурного наследия (памятников истории и культуры) народов Российской Федерации, выявленные объекты культурного наследия. Участок проектирования расположен вне границ зон охраны, защитных зон объектов культурного наследия.

Сведениями об отсутствии на участке проектирования объектов археологического наследия и объектов, обладающих признаками объекта культурного наследия (в т.ч. археологического), Комитет не располагает.

В соответствии со ст. 5.1, 28, 30, 31, 32, 36, 45.1 Федерального закона от 25.06.2002 № 73-ФЗ «Об объектах культурного наследия (памятниках истории и культуры) народов Российской Федерации» (далее – Федеральный закон № 73-ФЗ), п. 56 ст. 26 Федерального закона от 03.08.2018 № 342-ФЗ «О внесении изменений в градостроительный кодекс Российской Федерации и отдельные законодательные акты Российской Федерации» до начала проведения земляных, строительных и иных работ на участке заказчик таких работ обязан:

- обеспечить проведение и финансирование государственной историко-культурной экспертизы земельного участка, подлежащего воздействию земляных, строительных, хозяйственных и иных работ, путем археологической разведки, в порядке, установленном ст. 45.1 Федерального закона № 73-ФЗ;

- предоставить в Комитет документацию, подготовленную на основе археологических полевых работ, содержащую результаты исследований, в соответствии с которыми определяется наличие или отсутствие объектов археологического наследия и объектов, обладающих признаками объекта

археологического наследия, на земельном участке, подлежащем воздействию земляных, строительных, хозяйственных и иных работ, а также заключение государственной историко-культурной экспертизы указанной документации (либо земельного участка).

В случае обнаружения в границе земельного участка, подлежащего воздействию земляных, строительных, хозяйственных и иных работ, объектов археологического наследия и (или) объектов, обладающих признаками объекта археологического наследия, и после принятия Комитетом решения о включении данного объекта в перечень выявленных объектов культурного наследия:

- разработать в составе проектной документации раздел об обеспечении сохранности выявленного объекта культурного наследия или о проведении спасательных археологических полевых работ или проект обеспечения сохранности выявленного объекта культурного наследия либо план проведения спасательных археологических полевых работ, включающих оценку воздействия проводимых работ на выявленный объект культурного наследия (далее – документация или раздел документации, обосновывающий меры по обеспечению сохранности выявленного объекта культурного наследия);

- получить по документации или разделу документации, обосновывающей меры по обеспечению сохранности выявленного объекта культурного наследия, заключение государственной историко-культурной экспертизы и представить его совместно с указанной документацией в Комитет на согласование;

- обеспечить реализацию согласованной Комитетом документации, обосновывающей меры по обеспечению сохранности выявленного объекта культурного наследия.

Порядок организации, проведения и рассмотрения заключения государственной историко-культурной экспертизы определен Положением о государственной историко-культурной экспертизе, утвержденным постановлением Правительства Российской Федерации от 15.07.2009 № 569. Со списком аттестованных экспертов можно ознакомиться на официальном сайте Министерства культуры Российской Федерации: [mkrf.ru](http://mkrf.ru).

**Заместитель  
председателя комитета**



**Г.Е. Лазарева**

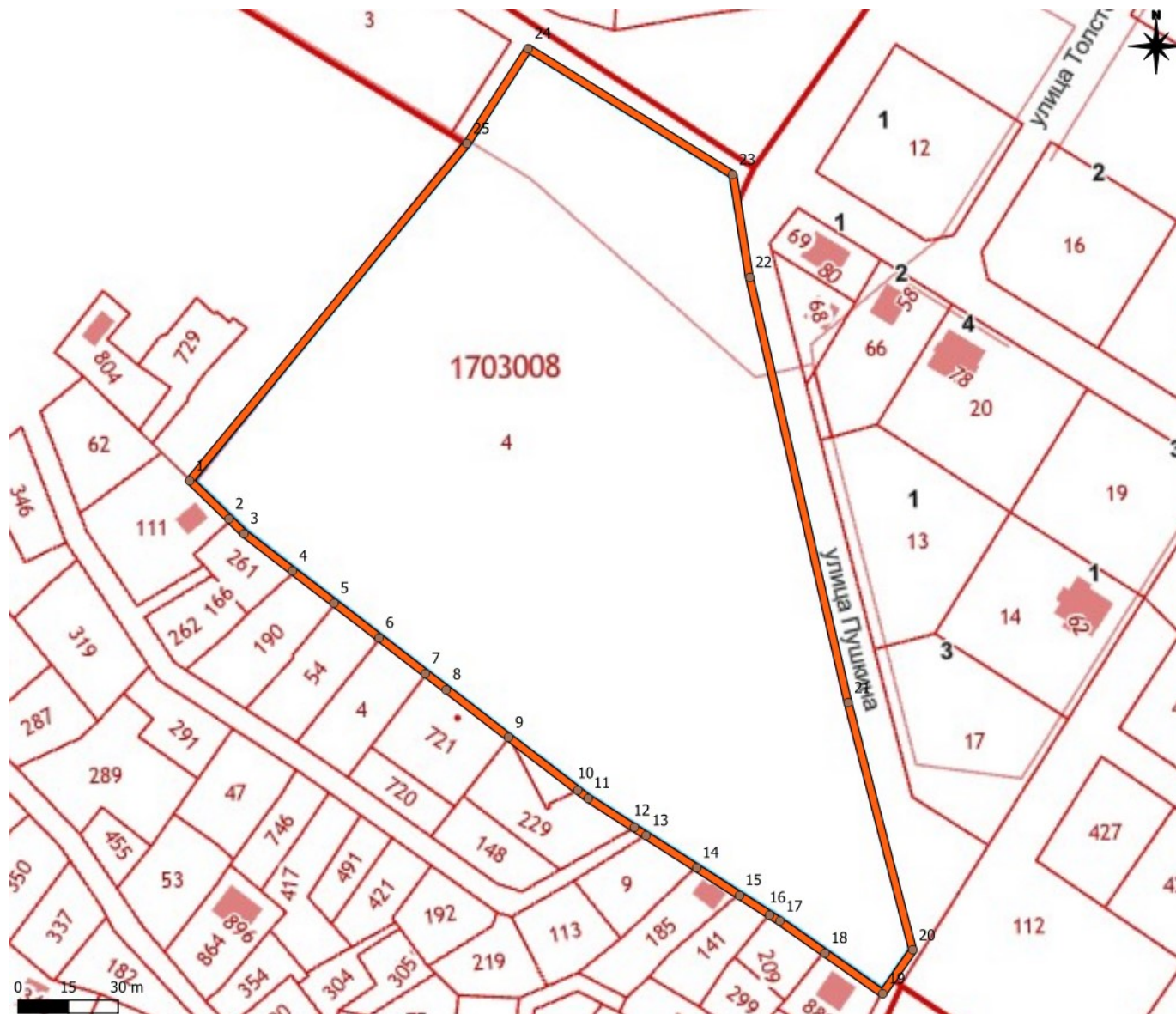
*Приложение 4*

**Схема расположения земельного участка на кадастровой карте  
территории**



Схема земельного участка площадью 29398 кв.м, с кадастровым номером 47:07:1703008:4, расположенного по адресу: Ленинградская область, Всеволожский муниципальный район, Морозовское городское поселение, г.п. им. Морозова, ул. Первомайская, д. 24 на публичной кадастровой карте РФ

МСК-47 зона 2



N	Y	X
1	2255153.69	439601.72
2	2255165.33	439590.1
3	2255169.67	439585.66
4	2255184.13	439574.2
5	2255196.38	439564.5
6	2255209.77	439553.88
7	2255223.41	439543.06
8	2255229.62	439538.15
9	2255248.07	439523.51
10	2255268.55	439507.28
11	2255271.35	439505.05
12	2255285.18	439495.9
13	2255288.63	439493.61
14	2255303.58	439483.72
15	2255316.25	439475.33
16	2255325.4	439469.27
17	2255328.33	439467.33
18	2255341.69	439457.65
19	2255358.77	439445.27
20	2255368	439458.08
21	2255349.66	439532.39
22	2255321.97	439660.12
23	2255317.5	439690.87
24	2255256.87	439729.51
25	2255238.08	439701.35

*Приложение 5*

**Копия градостроительного плана земельного участка  
№ РФ-47-4-04-1-04-2020-0648**

## Градостроительный план земельного участка

№

РФ - 44 - 4 - 04 - 1 - 04 - 2020 - 0648

от 24.11.2020г.

Градостроительный план земельного участка подготовлен на основании заявления:

Общества с ограниченной ответственностью «Стройрегион» вх. № 389 от 18.08.2020

(реквизиты заявления правообладателя земельного участка с указанием ф.и.о. заявителя – физического лица, либо реквизиты заявления и наименование заявителя – юридического лица о выдаче градостроительного плана земельного участка)

## Местонахождение земельного участка

Ленинградская область

(субъект Российской Федерации)

Всеволожский муниципальный район

(муниципальный район или городской округ)

Морозовское городское поселение

(поселение)

## Описание границ земельного участка (образуемого земельного участка):

Обозначение (номер) характерной точки	Перечень координат характерных точек в системе координат, используемой для ведения Единого государственного реестра недвижимости	
	X	Y
1	439601.72	2255153.69
2	439590.1	2255165.33
3	439585.66	2255169.67
4	439574.2	2255184.13
5	439564.5	2255196.38
6	439553.88	2255209.77
7	439543.06	2255223.41
8	439538.15	2255229.62
9	439523.51	2255248.07
10	439507.28	2255268.55
11	439505.05	2255271.35
12	439495.9	2255285.18
13	439493.61	2255288.63
14	439483.72	2255303.58
15	439475.33	2255316.25
16	439469.27	2255325.4
17	439467.33	2255328.33
18	439457.65	2255341.69
19	439445.27	2255358.77
20	439458.08	2255368
21	439532.39	2255349.66
22	439660.12	2255321.97
23	439690.87	2255317.5
24	439729.51	2255256.87

Кадастровый номер земельного участка (при наличии) или в случае, предусмотренном частью 1.1 статьи 57.3 Градостроительного кодекса Российской Федерации, условный номер образуемого земельного участка на основании утвержденных проекта межевания территории и (или) схемы расположения земельного участка или земельных участков на кадастровом плане территории

47:07:1703008:4

Площадь земельного участка

29398 кв.м

Информация о расположенных в границах земельного участка объектах капитального строительства

Объекты капитального строительства отсутствуют

Информация о границах зоны планируемого размещения объекта капитального строительства в соответствии с утвержденным проектом планировки территории (при наличии)

Проект планировки территории не утвержден

Обозначение (номер) характерной точки	Перечень координат характерных точек в системе координат, используемой для ведения Единого государственного реестра недвижимости	
	X	Y
--	--	--

Реквизиты проекта планировки территории и (или) проекта межевания территории в случае, если земельный участок расположен в границах территории, в отношении которой утверждены проект планировки территории и (или) проект межевания территории

Документация по планировке территории не утверждена

(указывается в случае, если земельный участок расположен в границах территории, в отношении которой утверждены проект планировки территории и (или) проект межевания территории)

Градостроительный план подготовлен:

Администрацией

(ф.и.о., должность уполномоченного лица,

МО «Морозовское городское поселение»

наименование органа)

Всеволожского муниципального района

Ленинградской области

Глава администрации – А.А. Стрекаловский



(при наличии)

(подпись)

/ Стрекаловский А.А. /  
(расшифровка подписи)

Дата выдачи

24.11.2020г.

(ДД.ММ.ГГГГ)

**2. Информация о градостроительном регламенте либо требованиях к назначению, параметрам и размещению объекта капитального строительства на земельном участке, на который действие градостроительного регламента не распространяется или для которого градостроительный регламент не устанавливается**

Земельный участок расположен в территориальной зоне Ж-3 (Зона среднеэтажной жилой застройки). Установлен градостроительный регламент.

Земельный участок частично расположен в улично-дорожной сети. Градостроительный регламент не распространяется

**2.1. Реквизиты акта органа государственной власти субъекта Российской Федерации, органа местного самоуправления, содержащего градостроительный регламент либо реквизиты акта федерального органа государственной власти, органа государственной власти субъекта Российской Федерации, органа местного самоуправления, иной организации, определяющего, в соответствии с федеральными законами, порядок использования земельного участка, на который действие градостроительного регламента не распространяется или для которого градостроительный регламент не устанавливается**

Постановление совета депутатов муниципального образования «Морозовское городское поселение Всеволожского муниципального района Ленинградской области» от 31.03.2014 № 7 "Об утверждении Правил землепользования и застройки МО «Морозовское городское поселение Всеволожского муниципального района Ленинградской области», применительно к территории ограниченной кадастровыми кварталами: 47:07:17-03-001; 47:07:17-03-002; 47:07:17-03-003; 47:07:17-03-004; 47:07:17-03-005; 47:07:17-03-006; 47:07:17-03-007; 47:07:17-03-008; 47:07:17-03-018; 47:07:17-03-019; 47:07:17-03-020; 47:07:17-03-021; 47:07:17-03-022; 47:07:17-03-023; 47:07:17-03-024; 47:07:17-04-001; 47:07:17-04-002; 47:07:17-04-003; 47:07:17-04-004; 47:07:17-04-005; 47:07:17-04-006; 47:07:17-07-001; 47:07:17-08-001; 47:07:17-14-001; 47:07:17-15-001; 47:07:17-16-001; 47:07:17-16-002; 47:07:17-16-003; 47:07:17-16-004; 47:07:17-16-005, путем внесения дополнений в утвержденные правила землепользования и застройки территории, ограниченной ул. Скворцова, ул. Первомайская, ул. Хесина, ул. Ладожская, ул. Труда, ул. Мира, пер. Сосновый";

Постановление совета депутатов муниципального образования «Морозовское городское поселение Всеволожского муниципального района Ленинградской области» от 29.12.2014 года № 50 "О внесении изменений в Правила землепользования и застройки МО «Морозовское городское поселение Всеволожского муниципального района Ленинградской области», утвержденные постановлением совета депутатов от 31.03.2014 № 7"

**2.2. Информация о видах разрешенного использования земельного участка**

Территориальная зона Ж-3 (Зона среднеэтажной жилой застройки):

**Основные виды разрешенного использования:**

- 1 Многоквартирные жилые дома до 5 этажей
- 2 Объекты начального и среднего общего образования
- 3 Аптеки\*
- 4 Объекты дошкольного образования
- 5 Амбулаторно-поликлинические учреждения общей площадью не более 600 кв. м\*
- 6 Магазины товаров первой необходимости общей площадью не более 400 кв. м\*
- 7 Встроенные объекты бытового обслуживания (ремонт бытовой техники, парикмахерские, пошивочные ателье, иные объекты обслуживания)\*
- 8 Спортзалы, спортклубы, залы рекреации\*
- 9 Спортивные площадки
- 10 Отделения, участковые пункты полиции\*
- 11 Скверы

**Условно разрешенные виды использования:**

- 1 Киоски, лоточная торговля, временные павильоны розничной торговли и обслуживания населения\*
- 2 Парковки перед объектами культурных, обслуживающих и коммерческих видов использования

- 3 Площадки для выгула собак  
4 Почтовые отделения\*

\*— следует размещать только на земельных участках, непосредственно примыкающих к красным линиям квартала (микрорайона).

**Вспомогательные виды разрешенного использования:**

Для всех видов объектов с основными и условно разрешенными видами использования вспомогательные виды разрешенного использования применяются в отношении объектов, технологически связанных с объектами, имеющими основной и условно разрешенный вид использования или обеспечивающих их безопасность в соответствии с нормативно-техническими документами, в том числе:

- проезды общего пользования;
- объекты коммунального хозяйства (электро-, тепло-, газо-, водоснабжение, водоотведение, телефонизация и т.д.), необходимые для инженерного обеспечения объектов основных, условно разрешенных, а также иных вспомогательных видов использования;
- автостоянки и гаражи (в том числе открытого типа, подземные и многоэтажные) для обслуживания жителей и посетителей основных, условно разрешенных, а также иных вспомогательных видов использования;
- элементы благоустройства, в том числе озелененные, детские площадки, площадки для - отдыха, спортивных занятий;
- площадки хозяйственные, в том числе площадки для мусоросборников;
- общественные туалеты;
- хозяйственные постройки;
- сады, огороды, палисадники;
- теплицы, оранжереи;
- индивидуальные резервуары для хранения воды, скважины для забора воды, индивидуальные колодцы;
- индивидуальные бани, надворные туалеты;
- иные объекты, в том числе обеспечивающие безопасность объектов основных и условно разрешенных видов использования, включая противопожарную.

В границах территорий зоны улично-дорожной сети:

**Основные виды разрешённого использования**

Действие градостроительного регламента не распространяется.

**Условно разрешённые виды использования**

Действие градостроительного регламента не распространяются.

**Вспомогательные виды разрешённого использования**

Действие градостроительного регламента не распространяются.

2.3. Предельные (минимальные и (или) максимальные) размеры земельных участка и предельные параметры разрешенного строительства, реконструкции объекта капитального строительства, установленные градостроительным регламентом для территориальной зоны, в которой расположен земельный участок:

Предельные (минимальные и (или) максимальные) размеры земельных участков, в том числе их площадь			Минимальные отступы от границ земельного участка в целях определения мест допустимого размещения зданий, строений, сооружений, за пределами которых запрещено строительство зданий, строений, сооружений	Предельное количество этажей и (или) предельная высота зданий, строений, сооружений	Максимальный процент застройки в границах земельного участка, определяемый как отношение суммарной площади земельного участка, которая может быть застроена, ко всей площади земельного участка	Требования к архитектурным решениям объектов капитального строительства, расположенным в границах территории исторического поселения федерального или регионального значения	Иные показатели
1	2	3	4	5	6	7	8
Длина, м	Ширина, м	Площадь, м <sup>2</sup> или га					
Без ограничений	Без ограничений	<u>Минимальные размеры земельных участков:</u> принимаются по заданию на проектирование и в соответствии с РНГП Ленинградской области.	Минимальные отступы объектов образования в соответствии с РНГП Ленинградской области.	<u>Максимальное количество этажей:</u> Для жилых зданий – 5, для прочих объектов – 3.	<u>Максимальный процент застройки в границах земельного участка:</u> Не более 50 при условии соблюдения	Без ограничений	<u>Общая площадь зданий и сооружений:</u> Принимается по заданию на проектирование и в соответствии с РНГП Ленинградской области. <u>Минимальные отступы зданий, строений и сооружений от границ земельных участков:</u> Здание должно отстоять от красных линий улиц не менее чем на 5 м, от красных линий проездов – не менее чем на 3 м. В условиях реконструкции сложившейся застройки допускается размещать здания без отступа от красных линий при условии согласования с уполномоченным в области архитектуры и градостроительства органом администрации муниципального образования. <u>Расстояния между домами внутри квартала:</u>

				действующих нормативов.	<p>96</p> <p>Принимаются в соответствии с РНГП Ленинградской области.</p> <p><u>Минимальное количество парковочных мест для стоянки индивидуального автотранспорта:</u> В соответствии с РНГП Ленинградской области.</p> <p><u>Минимальный процент озеленения земельного участка:</u> В соответствии с РНГП Ленинградской области. Общее количество озелененной территории в границах квартала должно составлять не менее 25% без учета озеленения объектов образования. Для земельного участка объекта детского дошкольного учреждения - не менее 50.</p> <p><u>Максимальная высота ограждения земельного участка:</u> 1,8 м при условии согласования с уполномоченным в области архитектуры и градостроительства органом администрации муниципального образования.</p> <p>Примечание: Объекты нежилого назначения, за исключением объектов начального и среднего общего образования, могут размещаться в отдельно стоящих зданиях, быть встроенными и встроенно-пристроенными к первым этажам многоквартирных жилых зданий.</p>
--	--	--	--	-------------------------	---



2.4. Требования к назначению, параметрам и размещению объекта капитального строительства на земельном участке, на который действие градостроительного регламента не распространяется или для которого градостроительный регламент не устанавливается за исключением случая, предусмотренного пунктом 7.1 части 3 статьи 57.3 Градостроительного кодекса Российской Федерации:

Причины отнесения земельного участка к виду земельного участка, на который действие градостроительного регламента не распространяется или для которого градостроительный регламент не устанавливается	Реквизиты акта, регулирующего использование земельного участка	Требования к использованию земельного участка	Требования к параметрам объекта капитального строительства			Требования к размещению объектов капитального строительства	
			Предельное количество этажей и (или) предельная высота зданий, сооружений	Максимальный процент застройки в границах земельного участка, определяемый как отношение суммарной площади земельного участка, которая может быть застроена, ко всей площади земельного участка	Иные требования к параметрам объекта капитального строительства	Минимальные отступы от границ земельного участка в целях определения мест допустимого размещения зданий, строений, сооружений, за пределами которых запрещено строительство зданий, строений, сооружений	Иные требования к размещению объектов капитального строительства
1	2	3	4	5	6	7	8
Территория общего пользования (зона улично-дорожной сети)	"Земельный кодекс Российской Федерации" от 25.10.2001 N 136-ФЗ (ред. от 13.07.2020)	В соответствии с п. 12 ст. 85 Земельного кодекса Российской Федерации: Земельные участки общего пользования, занятые площадями, улицами, проездами, автомобильными дорогами,	–	–	–	–	–

		набережными, скверами, бульварами, водными объектами, пляжами и другими объектами, могут включаться в состав различных территориальных зон и не подлежат приватизации.					
--	--	--	--	--	--	--	--



### 3. Информация о расположенных в границах земельного участка объектах капитального строительства и объектах культурного наследия

#### 3.1. Объекты капитального строительства

##### 3.1. Объекты капитального строительства

№ \_\_\_\_\_ Не имеется \_\_\_\_\_ Не имеется \_\_\_\_\_,  
 (согласно чертежу(ам) градостроительного плана) (назначение объекта капитального строительства, этажность, высотность, общая площадь, площадь застройки)  
 инвентаризационный или кадастровый номер \_\_\_\_\_ Не имеется \_\_\_\_\_

#### 3.2. Объекты, включенные в единый государственный реестр объектов культурного наследия (памятников истории и культуры) народов Российской Федерации

№ \_\_\_\_\_ информация отсутствует \_\_\_\_\_ информация отсутствует \_\_\_\_\_,  
 (согласно чертежу(ам) градостроительного плана) (назначение объекта культурного наследия, общая площадь, площадь застройки)

\_\_\_\_\_ информация отсутствует \_\_\_\_\_  
 (наименование органа государственной власти, принявшего решение о включении выявленного объекта культурного наследия в реестр, реквизиты этого решения)

регистрационный номер в реестре \_\_\_\_\_ информация отсутствует от \_\_\_\_\_ информация отсутствует \_\_\_\_\_

#### 4. Информация о расчетных показателях минимально допустимого уровня обеспеченности территории объектами коммунальной, транспортной, социальной инфраструктур и расчетных показателях максимально допустимого уровня территориальной доступности указанных объектов для населения в случае, если земельный участок расположен в границах территории, в отношении которой предусматривается осуществление деятельности по комплексному и устойчивому развитию территории:

Информация о расчетных показателях минимально допустимого уровня обеспеченности территории								
Объекты коммунальной инфраструктуры			Объекты транспортной инфраструктуры			Объекты социальной инфраструктуры		
Наименование вида объекта	Единица измерения	Расчетный показатель	Наименование вида объекта	Единица измерения	Расчетный показатель	Наименование вида объекта	Единица измерения	Расчетный показатель
1	2	3	4	5	6	7	8	9
-	-	-	-	-	-	-	-	-
Информация о расчетных показателях максимально допустимого уровня территориальной доступности								
Наименование вида объекта	Единица измерения	Расчетный показатель	Наименование вида объекта	Единица измерения	Расчетный показатель	Наименование вида объекта	Единица измерения	Расчетный показатель
1	2	3	4	5	6	7	8	9
-	-	-	-	-	-	-	-	-

#### 5. Информация об ограничениях использования земельного участка, в том числе если земельный участок полностью или частично расположен в границах зон с особыми условиями использования территорий

Расстояние по горизонтали (в свету) от бытовой канализации до фундаментов зданий и сооружений - (СП 42.13330.2016 «СНиП42.07.01-89\* Градостроительство. Планировка и застройка городских и сельских поселений», утвержденный приказом Минстроя России от 19.12.2019 № 824/пр. (в соответствии с распоряжением Правительства РФ от 22.02.2020 № 405-р).)- Земельный участок частично расположен в границах зоны с особыми условиями использования территории, площадь земельного участка, покрываемая зоной с особыми условиями использования территории, составляет 149 кв.м

Охранная зона кабеля низкого напряжения - Земельный участок частично расположен в границах зоны с особыми условиями использования территории, площадь земельного участка, покрываемая зоной с особыми условиями использования территории, составляет 72 кв.м

Охранная зона ВЛ-10 кВ - Земельный участок 4041 частично расположен в границах зоны с особыми условиями использования территории, площадь земельного участка, покрываемая зоной с особыми условиями использования территории, составляет 4048 кв.м

Режим использования зоны с особыми условиями использования территории, установлен Постановлением Правительства РФ от 24.02.2009 N 160 "О порядке установления охранных зон объектов электросетевого хозяйства и особых условий использования земельных участков, расположенных в границах таких зон" (вместе с "Правилами установления охранных зон объектов электросетевого хозяйства и особых условий использования земельных участков, расположенных в границах таких зон")(ред. от 21.12.2018):

Запрещается:	Допускается:
<p>- осуществлять любые действия, которые могут нарушить безопасную работу объектов электросетевого хозяйства, в том числе привести к их повреждению или уничтожению, и (или) повлечь причинение вреда жизни, здоровью граждан и имуществу физических или юридических лиц, а также повлечь нанесение экологического ущерба и возникновение пожаров, в том числе: а) набрасывать на провода и опоры воздушных линий электропередачи посторонние предметы, а также подниматься на опоры воздушных линий электропередачи; б) размещать любые объекты и предметы (материалы) в пределах созданных в соответствии с требованиями нормативно-технических документов проходов и подъездов для доступа к объектам электросетевого хозяйства, а также проводить любые работы и возводить сооружения, которые могут препятствовать доступу к объектам электросетевого хозяйства, без создания необходимых для такого доступа проходов и подъездов; в) находиться в пределах огороженной территории и помещениях распределительных устройств и подстанций, открывать двери и люки распределительных устройств и подстанций, производить переключения и подключения в электрических сетях (указанное требование не распространяется на работников, занятых выполнением разрешенных в установленном порядке работ), разводить огонь в пределах охранных зон вводных и распределительных устройств, подстанций, воздушных линий электропередачи, а также в охранных зонах кабельных линий электропередачи; г) размещать свалки; д) производить работы ударными механизмами, сбрасывать тяжести массой свыше 5 тонн, производить сброс и слив едких и коррозионных веществ и горюче-смазочных материалов (в охранных зонах подземных кабельных линий электропередачи). - в охранных зонах, установленных для объектов электросетевого хозяйства напряжением свыше 1000 вольт запрещается: а) складировать или размещать хранилища любых, в том числе горюче-смазочных, материалов; б) размещать детские и спортивные площадки, стадионы, рынки, торговые точки, полевые станы, загоны для скота. Строительство, реконструкция и эксплуатация гаражей и стоянки всех видов машин и механизмов, за исключением гаражей-стоянок автомобилей, принадлежащих физическим лицам, проводить любые мероприятия, связанные с большим скоплением людей, не занятых выполнением разрешенных в установленном порядке</p>	<p>- доступ к объектам электросетевого хозяйства для их эксплуатации и плановых (регламентных) работ осуществляется в соответствии с гражданским и земельным законодательством. Для обеспечения безаварийного функционирования и эксплуатации объектов электросетевого хозяйства в охранных зонах сетевыми организациями или организациями, действующими на основании соответствующих договоров с сетевыми организациями, осуществляются: а) прокладка и содержание просек вдоль воздушных линий электропередачи и по периметру подстанций и распределительных устройств в случае, если указанные зоны расположены в лесных массивах и зелёных насаждениях; б) вырубка и опилковка деревьев и кустарников в пределах минимально допустимых расстояний до их крон, а также вырубка деревьев, угрожающих падением. - Необходимая ширина просек, прокладываемых в соответствии с пунктом 21 настоящих Правил, расстояния, в пределах которых осуществляется вырубка отдельно стоящих (групп) деревьев (лесных насаждений), а также минимально допустимые расстояния до крон деревьев определяются в соответствии с лесным законодательством. - Сетевые организации при содержании просек обязаны обеспечивать: а) содержание просеки в пожаробезопасном состоянии в соответствии с требованиями правил пожарной безопасности в лесах; б) поддержание ширины просек в размерах, предусмотренных проектами строительства объектов электросетевого хозяйства и требованиями, определяемыми в порядке, установленном законодательством Российской Федерации, путем вырубки, обрезки крон деревьев (кустарников) и иными способами; в) вырубку или обрезку крон деревьев (лесных насаждений), произрастающих на просеках, высота которых превышает 4 метра. - Рубка деревьев в случаях, предусмотренных пунктами 21 и 23 настоящих Правил, осуществляется по мере необходимости без предварительного предоставления лесных участков. Рубка деревьев (кустарников и иных насаждений), не отнесенных к лесам, в случаях, предусмотренных пунктами 21 и 23 настоящих Правил, осуществляется в соответствии с гражданским и земельным законодательством. - Сетевые организации или организации, действующие на основании соответствующих договоров с сетевыми организациями, представляют в уполномоченные органы государственной власти отчеты об использовании лесов в соответствии со статьей 49 Лесного кодекса Российской Федерации.</p>

работ (в охранных зонах воздушных линий электропередачи); в) использовать (запускать) любые летательные аппараты, в том числе воздушных змеев, спортивные модели летательных аппаратов (в охранных зонах воздушных линий электропередачи); г) бросать якоря с судов и осуществлять их проход с отданными якорями, цепями, лотами, волокушами и тралами (в охранных зонах подводных кабельных линий электропередачи); д) осуществлять проход судов с поднятыми стрелами кранов и других механизмов (в охранных зонах воздушных линий электропередачи).

**В пределах охранных зон без письменного решения о согласовании сетевых организаций юридическим и физическим лицам запрещаются:**

- а) строительство, капитальный ремонт, реконструкция или снос зданий и сооружений;
- б) горные, взрывные, мелиоративные работы, в том числе связанные с временным загоплением земель;
- в) посадка и вырубка деревьев и кустарников;
- г) дноуглубительные, землечерпальные и погрузочно-разгрузочные работы, добыча рыбы, других водных животных и растений придонными орудиями лова, устройство водопоев, колка и заготовка льда (в охранных зонах подводных кабельных линий электропередачи);
- д) проход судов, у которых расстояние по вертикали от верхнего крайнего габарита с грузом или без груза до нижней точки провеса проводов переходов воздушных линий электропередачи через водоемы менее минимально допустимого расстояния, в том числе с учетом максимального уровня подъема воды при паводке;
- е) проезд машин и механизмов, имеющих общую высоту с грузом или без груза от поверхности дороги более 4,5 метра (в охранных зонах воздушных линий электропередачи);
- ж) земляные работы на глубине более 0,3 метра (на вспахиваемых землях на глубине более 0,45 метра), а также планировка грунта (в охранных зонах подземных кабельных линий электропередачи);
- з) полив сельскохозяйственных культур в случае, если высота струи воды может составить свыше 3 метров (в охранных зонах воздушных линий электропередачи);
- и) полевые сельскохозяйственные работы с применением сельскохозяйственных машин и оборудования высотой более 4 метров (в охранных зонах воздушных линий электропередачи) или полевые сельскохозяйственные работы, связанные с вспашкой земли (в охранных зонах кабельных линий электропередачи).

- в охранных зонах, установленных для объектов электросетевого хозяйства напряжением до 1000 вольт, без письменного решения о согласовании сетевых организаций запрещается: а) размещать детские и спортивные площадки, стадионы, рынки, торговые точки, полевые станы, загоны для скота. Строительство, реконструкция и эксплуатация гаражей и стоянки всех видов машин и механизмов (в охранных зонах воздушных линий электропередачи); б) складировать или размещать хранилища любых, в том числе горюче-смазочных, материалов; в) устраивать причалы для стоянки

судов, барж и плавучих кранов, бросать якоря с судов и осуществлять их проход с отданными якорями, цепями, лотами, волокушами и ттрами (в охранных зонах подводных кабельных линий электропередачи).	
--	--

Иные ограничения (обременения) прав, Временные. Дата истечения срока действия временного характера - 19.10.2016, в соответствии с выпиской из ЕГРН от 13.11.2020 № 99/2020/360097377- Земельный участок частично расположен в границах зоны с особыми условиями использования территории, площадь земельного участка, покрываемая зоной с особыми условиями использования территории, составляет 1428 кв.м

Иные ограничения (обременения) прав, Временные. Дата истечения срока действия временного характера - 19.10.2016, в соответствии с выпиской из ЕГРН от 13.11.2020 № 99/2020/360097377- Земельный участок частично расположен в границах зоны с особыми условиями использования территории, площадь земельного участка, покрываемая зоной с особыми условиями использования территории, составляет 173 кв.м

Иные ограничения (обременения) прав, Временные. Дата истечения срока действия временного характера - 19.10.2016, в соответствии с выпиской из ЕГРН от 13.11.2020 № 99/2020/360097377- Земельный участок частично расположен в границах зоны с особыми условиями использования территории, площадь земельного участка, покрываемая зоной с особыми условиями использования территории, составляет 1 кв.м

**6. Информация о границах зон с особыми условиями использования территорий, если земельный участок полностью или частично расположен в границах таких зон:**

Наименование зоны с особыми условиями использования территории с указанием объекта, в отношении которого установлена такая зона	Перечень координат характерных точек в системе координат, используемой для ведения Единого государственного реестра недвижимости		
	Обозначение (номер) характерной точки	X	Y
1	2	3	4
Расстояние по горизонтали (в свету) от бытовой канализации до фундаментов зданий и сооружений	-	-	-
Охранная зона кабеля низкого напряжения	-	-	-
Охранная зона ВЛ-10 кВ	-	-	-
Иные ограничения (обременения) прав, Временные. Дата истечения срока действия временного характера - 19.10.2016	26	439707.1	2255262.9
	27	439719.16	2255270.51
	28	439692.83	2255312.26
	29	439637.4	2255278.71
	30	439645.52	2255266.65
Иные ограничения (обременения) прав, Временные. Дата истечения срока	31	439687.83	2255292.89
	32	439714.24	2255246.7
	33	439717.68	2255256.86
	34	439722.48	2255267.89
	35	439718.6	2255273.99

действия временного характера - 19.10.2016	36	439712.1	2255259.04
	37	439706.14	2255241.29
Иные ограничения (обременения) прав, Временные. Дата истечения срока действия временного характера - 19.10.2016	23	439690.87	2255317.5
	38	439697.82	2255306.61
	39	439690.61	2255317.54

**7. Информация о границах публичных сервитутов** Информация отсутствует

Обозначение (номер) характерной точки	Перечень координат характерных точек в системе координат, используемой для ведения Единого государственного реестра недвижимости	
	X	Y
-	-	-

**8. Номер и (или) наименование элемента планировочной структуры, в границах которого расположен земельный участок**

**9. Информация о технических условиях подключения (технологического присоединения) объектов капитального строительства к сетям инженерно-технического обеспечения, определенных с учетом программ комплексного развития систем коммунальной инфраструктуры поселения, городского округа**

Водоснабжение: ООО «Флагман»; Условия подключения №31.20/ТП от 23.06.2020г. (технологического присоединения) объекта к централизованной системе водоснабжения. Срок подключения не более 24 месяцев с даты заключения договора о присоединении к сетям инженерно-технического обеспечения. Разрешаемый объем водопотребления-50,0 м3/сут (на стадии проектирования объемы водопотребления будут уточнены). Срок действия технических условий 24 месяца.

Водоотведение: ООО «Флагман»; Условия подключения №32.20/ТП от 23.06.2020г. (технологического присоединения) объекта к централизованной системе водоотведения. Срок подключения не более 24 месяцев с даты заключения договора о присоединении к сетям инженерно-технического обеспечения. Разрешаемый объем водоотведения: хозяйственно-бытовых стоков -50,0 м3/сут; ливневых стоков – 10000 м3/год; На стадии проектирования объемы бытовых и ливневых стоков будут уточнены. Срок действия технических условий 24 месяца.

**10. Реквизиты нормативных правовых актов субъекта Российской Федерации, муниципальных правовых актов, устанавливающих требования к благоустройству территории**

Решение совета депутатов муниципального образования «Морозовское городское поселение Всеволожского Муниципального района Ленинградской Области» от 30.09.2019 года № 40 "Об утверждении Правил благоустройства, содержания и обеспечения санитарного состояния территории муниципального образования «Морозовское городское поселение Всеволожского муниципального района Ленинградской области»

**11. Информация о красных линиях:** Информация отсутствует

Обозначение (номер) характерной точки	Перечень координат характерных точек в системе координат, используемой для ведения Единого государственного реестра недвижимости	
	X	Y
-	-	-

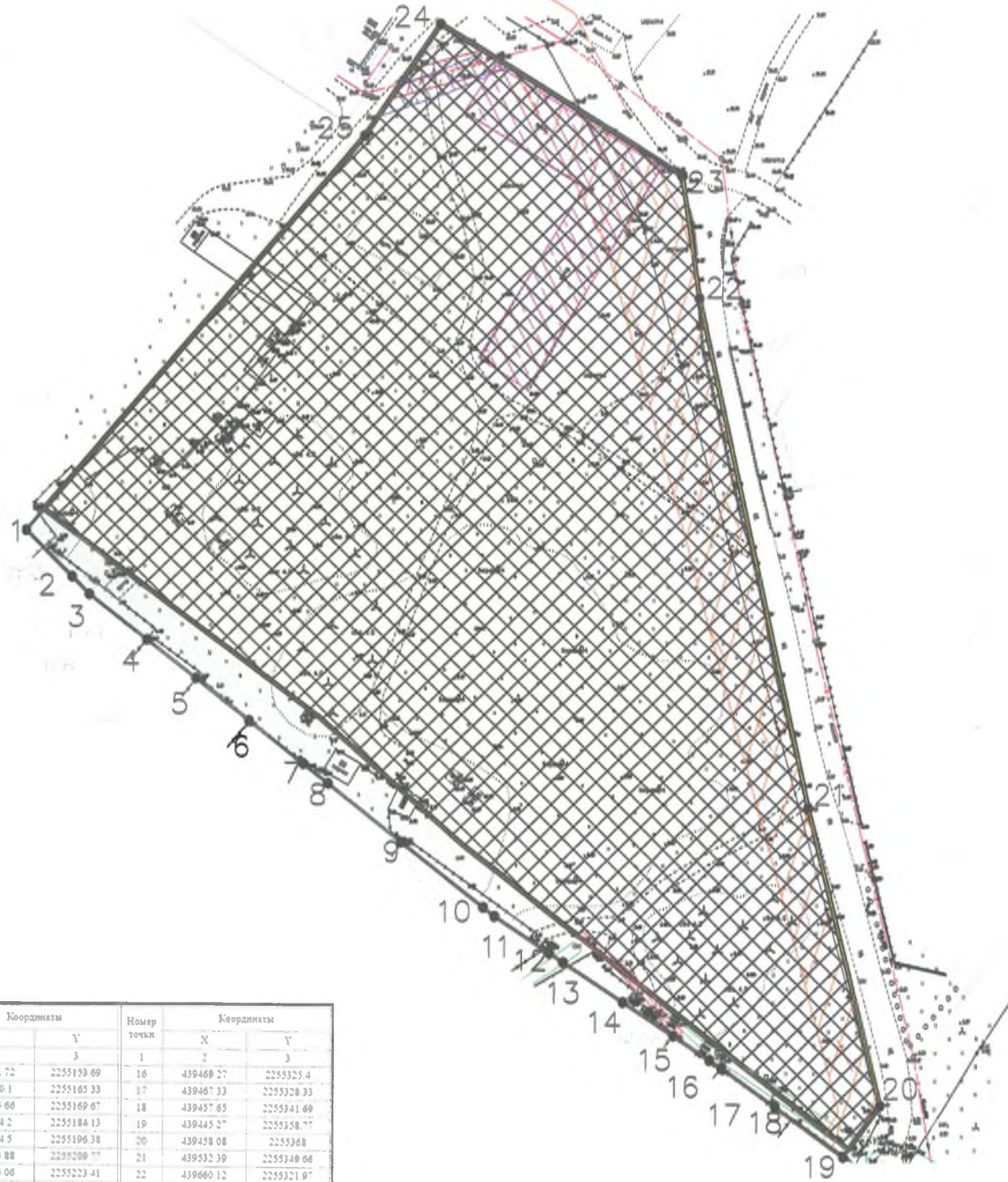
**Приложение** (в случае, указанном в части 3.1 статьи 57.3 Градостроительного кодекса Российской Федерации)



1. Чертеж градостроительного плана земельного участка

Масштаб 1:1000

Кадастровый номер - 47:07:1703008:4  
Земельный участок площадью 29398 кв.м

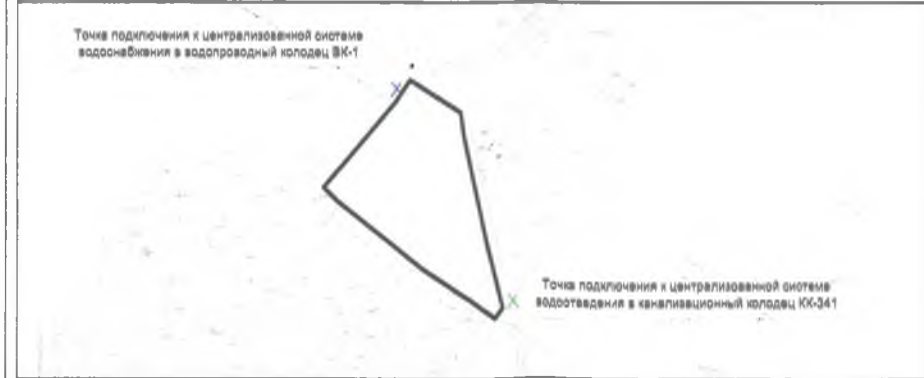


Номер точки	Координаты		Номер точки	Координаты	
	X	Y		X	Y
1	2	3	1	2	3
1	439401.72	2255153.69	16	439469.27	2255525.4
2	439590.1	2255165.33	17	439467.33	2255328.33
3	439585.66	2255169.67	18	439457.65	2255341.69
4	439574.2	2255184.13	19	439445.27	2255358.77
5	439564.5	2255196.38	20	439458.08	2255368
6	439553.88	2255209.77	21	439532.39	2255349.66
7	439543.06	2255223.41	22	439660.12	2255321.97
8	439538.15	2255229.62	23	439690.87	2255317.5
9	439523.51	2255248.07	24	439729.51	2255256.87
10	439507.28	2255268.55	25	439701.35	2255238.08
11	439505.05	2255271.35			
12	439495.9	2255285.18			
13	439493.61	2255288.63			
14	439483.72	2255303.58			
15	439475.33	2255316.25			

условные обозначения	НАИМЕНОВАНИЕ		
	границы земельного участка, характерные точки		
	координаты характерных точек		
	минимальные отступы от границ земельного участка в пределах которых разрешается строительство объектов капитального строительства		
	границы, в пределах которых разрешается строительство объектов капитального строительства, устанавливаемые с учетом минимальных отступов от границ земельного участка		
	границы зон планируемого размещения объектов капитального строительства в соответствии с утвержденной документацией по планировке территории (при наличии) - отсутствуют		
	Территориальная зона ЖЗ зона среднетажной жилой застройки, в соответствии с Правилами землепользования и застройки МО "Морозовское городское поселение" ВМР ЛО		
	Зона улично-дорожной сети, в соответствии с Правилами землепользования и застройки МО "Морозовское городское поселение" ВМР ЛО		
<b>ГРАНИЦЫ ЗОН С ОСОБЫМИ УСЛОВИЯМИ ИСПОЛЬЗОВАНИЯ ТЕРРИТОРИИ</b>			
	Расстояние по горизонтали (в свету) от бытовой канализации до фундаментов зданий и сооружений (149 кв.м);		
	Охранная зона кабеля низкого напряжения (72 кв.м);		
	Охранная зона ВЛ-10 кВ (4048 кв.м);		
	Иные ограничения (обременения) прав, Временные. Дата истечения срока действия временного характера - 19.10.2016, в соответствии с выпиской из ЕГРН от 13.11.2020 № 99/2020/380097377 (1428 кв.м);		
	Иные ограничения (обременения) прав, Временные. Дата истечения срока действия временного характера - 19.10.2016, в соответствии с выпиской из ЕГРН от 13.11.2020 № 99/2020/380097377 (173 кв.м);		
	Иные ограничения (обременения) прав, Временные. Дата истечения срока действия временного характера - 19.10.2016, в соответствии с выпиской из ЕГРН от 13.11.2020 № 99/2020/380097377 (1 кв.м);		
<b>ГРАНИЦЫ ЗОН ДЕЙСТВИЯ ПУБЛИЧНЫХ СЕРВИТУТОВ</b>			
	отсутствуют		
<b>ЭКСПЛИКАЦИЯ СУЩЕСТВУЮЩИХ ОБЪЕКТОВ КАПИТАЛЬНОГО СТРОИТЕЛЬСТВА, ОБЪЕКТОВ НЕЗАВЕРШЕННОГО СТРОИТЕЛЬСТВА</b>			
условные обозначения	№ п/п	кадастровый номер	назначение объекта
			объекты капитального строительства - отсутствуют
			объекты незавершенного строительства - отсутствуют

Примечание:  
Размещение зданий, строений, сооружений в охранных зонах инженерных сетей возможно при условии согласований с балансодержателем инженерных сетей, перекладки или выноса из пятна застройки инженерных сетей.  
При производстве земляных работ требуется согласование с соответствующими заинтересованными организациями.

Схема расположения земельного участка в окружении смежнорасположенных земельных участков (ситуационный план)



	земельный участок с кадастровым номером 47:07:1703008:4
	граница земельного участка, установленная в соответствии с федеральным законодательством, включенного в ЕГРН
	кадастровые номера смежных земельных участков

Чертеж градостроительного плана разработан:		Дата	
Выполнил	Клубиков Е.С.	18.11.	2020 г.
Проверил	Моштаков В.В.	18.11.	

Чертеж градостроительного плана земельного участка

Администрация муниципального образования «Морозовское городское поселение Всеволожского муниципального района Ленинградской области»

ПРОЦЕДУРА КОМПЬЮТЕРНОГО ОБРАБОТЫ ДАННЫХ



прошито и пронумеровано  
 75 (М.Т. 0000)  
 листов



***Приложение 6***

Копия Выписки из Единого государственного реестра недвижимости об  
объекте недвижимости № 99/2022/475041566 от 20.06.2022 г

## Выписка из Единого государственного реестра недвижимости об объекте недвижимости

**Сведения о характеристиках объекта недвижимости**

На основании запроса от 20.06.2022 г., поступившего на рассмотрение 20.06.2022 г., сообщаем, что согласно записям Единого государственного реестра недвижимости:

<b>Земельный участок</b>			
(вид объекта недвижимости)			
Лист № ___ Раздела <b>1</b>	Всего листов раздела <b>1</b> : ___	Всего разделов: ___	Всего листов выписки: ___
<b>20.06.2022 № 99/2022/475041566</b>			
Кадастровый номер:		<b>47:07:1703008:4</b>	

Номер кадастрового квартала:	47:07:1703008
Дата присвоения кадастрового номера:	18.10.2011
Ранее присвоенный государственный учетный номер:	данные отсутствуют
Адрес:	Ленинградская область, Всеволожский муниципальный район, Морозовское городское поселение, г.п. им. Морозова, ул. Первомайская, д. 24
Площадь:	29398 +/- 60кв. м
Кадастровая стоимость, руб.:	78183393.04
Кадастровые номера расположенных в пределах земельного участка объектов недвижимости:	47:07:0000000:94584, 47:07:0000000:94705, 47:07:0000000:95863
Кадастровые номера объектов недвижимости, из которых образован объект недвижимости:	данные отсутствуют
Кадастровые номера образованных объектов недвижимости:	данные отсутствуют
Сведения о включении объекта недвижимости в состав предприятия как имущественного комплекса:	

Государственный регистратор		ФГИС ЕГРН
полное наименование должности	подпись	инициалы, фамилия

М.П.

Выписка из Единого государственного реестра недвижимости об объекте недвижимости  
**Сведения о характеристиках объекта недвижимости**

<b>Земельный участок</b>			
(вид объекта недвижимости)			
Лист № ___ Раздела <b>1</b>	Всего листов раздела <b>1</b> : ___	Всего разделов: ___	Всего листов выписки: ___
<b>20.06.2022 № 99/2022/475041566</b>			
Кадастровый номер:		<b>47:07:1703008:4</b>	

Категория земель:	Земли населённых пунктов
Виды разрешенного использования:	для строительства многоквартирного жилого дома
Сведения о кадастровом инженере:	данные отсутствуют
Сведения о лесах, водных объектах и об иных природных объектах, расположенных в пределах земельного участка:	данные отсутствуют
Сведения о том, что земельный участок полностью или частично расположен в границах зоны с особыми условиями использования территории или территории объекта культурного наследия	данные отсутствуют
Сведения о том, что земельный участок расположен в границах особой экономической зоны, территории опережающего социально-экономического развития, зоны территориального развития в Российской Федерации, игровой зоны:	данные отсутствуют
Сведения о том, что земельный участок расположен в границах особо охраняемой природной территории, охотничьих угодий, лесничеств, лесопарков:	данные отсутствуют
Сведения о результатах проведения государственного земельного надзора:	данные отсутствуют
Сведения о расположении земельного участка в границах территории, в отношении которой утвержден проект межевания территории:	данные отсутствуют

Государственный регистратор		ФГИС ЕГРН
полное наименование должности	подпись	инициалы, фамилия

М.П.

Выписка из Единого государственного реестра недвижимости об объекте недвижимости  
**Сведения о характеристиках объекта недвижимости**

<b>Земельный участок</b>			
(вид объекта недвижимости)			
Лист № __ Раздела <b>1</b>	Всего листов раздела <b>1</b> : __	Всего разделов: __	Всего листов выписки: __
<b>20.06.2022 № 99/2022/475041566</b>			
Кадастровый номер:		<b>47:07:1703008:4</b>	

Условный номер земельного участка:	данные отсутствуют
Сведения о принятии акта и (или) заключении договора, предусматривающих предоставление в соответствии с земельным законодательством исполнительным органом государственной власти или органом местного самоуправления находящегося в государственной или муниципальной собственности земельного участка для строительства наемного дома социального использования или наемного дома коммерческого использования:	данные отсутствуют
Сведения о том, что земельный участок или земельные участки образованы на основании решения об изъятии земельного участка и (или) расположенного на нем объекта недвижимости для государственных или муниципальных нужд:	данные отсутствуют
Сведения о том, что земельный участок образован из земель или земельного участка, государственная собственность на которые не разграничена:	данные отсутствуют
Сведения о наличии земельного спора о местоположении границ земельных участков:	данные отсутствуют
Статус записи об объекте недвижимости:	Сведения об объекте недвижимости имеют статус "актуальные"
Особые отметки:	Сведения о видах разрешенного использования имеют статус «Актуальные незасвидетельствованные». Право (ограничение права, обременение объекта недвижимости) зарегистрировано на данный объект недвижимости с видами разрешенного использования отсутствует. Сведения необходимые для заполнения раздела 3.1 отсутствуют.
Получатель выписки:	Кононович Екатерина Юрьевна

Государственный регистратор		ФГИС ЕГРН
полное наименование должности	подпись	инициалы, фамилия

М.П.

Выписка из Единого государственного реестра недвижимости об объекте недвижимости  
**Сведения о зарегистрированных правах**

<b>Земельный участок</b>	
<small>(вид объекта недвижимости)</small>	
Лист № <u>    </u> Раздела <u>2</u>	Всего листов раздела <u>2</u> : <u>    </u>
Всего разделов: <u>    </u>	
Всего листов выписки: <u>    </u>	
<b>20.06.2022 № 99/2022/475041566</b>	
Кадастровый номер:	<b>47:07:1703008:4</b>
1. Правообладатель (правообладатели):	1.1. Муниципальное образование "Морозовское городское поселение Всеволожского муниципального района Ленинградской области"
2. Вид, номер и дата государственной регистрации права:	2.1. Собственность, № 47-47-12/074/2012-142 от 31.08.2012
3. Ограничение прав и обременение объекта недвижимости:	
3.1.1. вид:	Аренда (в том числе, субаренда)
дата государственной регистрации:	09.09.2020
номер государственной регистрации:	47:07:1703008:4-47/010/2020-4
срок, на который установлено ограничение прав и обременение объекта недвижимости:	с 01.09.2020 по 01.09.2025
лицо, в пользу которого установлено ограничение прав и обременение объекта недвижимости:	Общество с ограниченной ответственностью "СТРОЙРЕГИОН", ИНН: 7813358638
основание государственной регистрации:	'Договор аренды земельного участка' №8 от 01.09.2020
4. Договоры участия в долевом строительстве:	не зарегистрировано
5. Заявленные в судебном порядке права требования:	данные отсутствуют
6. Сведения о возражении в отношении зарегистрированного права:	данные отсутствуют
7. Сведения о наличии решения об изъятии объекта недвижимости для государственных и муниципальных нужд:	данные отсутствуют
8. Сведения о невозможности государственной регистрации без личного участия правообладателя или его законного представителя:	
9. Правопритязания и сведения о наличии поступивших, но не рассмотренных заявлений о проведении государственной регистрации права (перехода, прекращения права), ограничения права или обременения объекта недвижимости, сделки в отношении объекта недвижимости:	данные отсутствуют
10. Сведения об осуществлении государственной регистрации сделки, права, ограничения права без необходимого в силу закона согласия третьего лица, органа:	данные отсутствуют
11. Сведения о невозможности государственной регистрации перехода, прекращения, ограничения права на земельный участок из земель сельскохозяйственного назначения:	

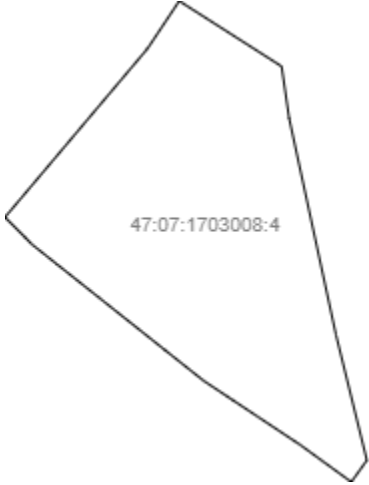
Государственный регистратор		ФГИС ЕГРН
полное наименование должности	подпись	инициалы, фамилия





Выписка из Единого государственного реестра недвижимости об объекте недвижимости  
**Описание местоположения земельного участка**

<b>Земельный участок</b>			
(вид объекта недвижимости)			
Лист № ___ Раздела <u>3</u>	Всего листов раздела <u>3</u> : ___	Всего разделов: ___	Всего листов выписки: ___
<b>20.06.2022 № 99/2022/475041566</b>			
Кадастровый номер:		<b>47:07:1703008:4</b>	

План (чертеж, схема) земельного участка			
			
Масштаб 1: данные отсутствуют	Условные обозначения:		

Государственный регистратор		ФГИС ЕГРН
полное наименование должности	подпись	инициалы, фамилия

М.П.

Выписка из Единого государственного реестра недвижимости об объекте недвижимости  
**114**  
**Описание местоположения земельного участка**

<b>Земельный участок</b>			
(вид объекта недвижимости)			
Лист № __ Раздела <b>3.2</b>	Всего листов раздела <b>3.2</b> : __	Всего разделов: __	Всего листов выписки: __
<b>20.06.2022 № 99/2022/475041566</b>			
Кадастровый номер:		<b>47:07:1703008:4</b>	

Сведения о характерных точках границы земельного участка				
Система координат: Местная 167				
Зона №				
Номер точки	Координаты		Описание закрепления на местности	Средняя квадратическая погрешность определения координат характерных точек границ земельного участка, м
	X	Y		
1	2	3	4	5
1	439601.72	2255153.69	данные отсутствуют	данные отсутствуют
2	439701.35	2255238.08	данные отсутствуют	данные отсутствуют
3	439729.51	2255256.87	данные отсутствуют	данные отсутствуют
4	439690.87	2255317.5	данные отсутствуют	данные отсутствуют
5	439660.12	2255321.97	данные отсутствуют	данные отсутствуют
6	439532.39	2255349.66	данные отсутствуют	данные отсутствуют
7	439458.08	2255368	данные отсутствуют	данные отсутствуют
8	439445.27	2255358.77	данные отсутствуют	данные отсутствуют
9	439457.65	2255341.69	данные отсутствуют	данные отсутствуют
10	439467.33	2255328.33	данные отсутствуют	данные отсутствуют
11	439469.27	2255325.4	данные отсутствуют	данные отсутствуют
12	439475.33	2255316.25	данные отсутствуют	данные отсутствуют
13	439483.72	2255303.58	данные отсутствуют	данные отсутствуют
14	439493.61	2255288.63	данные отсутствуют	данные отсутствуют
15	439495.9	2255285.18	данные отсутствуют	данные отсутствуют

Государственный регистратор		ФГИС ЕГРН
полное наименование должности	подпись	инициалы, фамилия

М.П.

Выписка из Единого государственного реестра недвижимости об объекте недвижимости  
**Описание местоположения земельного участка**

<b>Земельный участок</b>			
(вид объекта недвижимости)			
Лист № ___ Раздела <b>3.2</b>	Всего листов раздела <b>3.2</b> : ___	Всего разделов: ___	Всего листов выписки: ___
<b>20.06.2022 № 99/2022/475041566</b>			
Кадастровый номер:		<b>47:07:1703008:4</b>	


Сведения о характерных точках границы земельного участка				
Система координат: Местная 167				
Зона №				
Номер точки	Координаты		Описание закрепления на местности	Средняя квадратическая погрешность определения координат характерных точек границ земельного участка, м
	X	Y		
1	2	3	4	5
16	439505.05	2255271.35	данные отсутствуют	данные отсутствуют
17	439507.28	2255268.55	данные отсутствуют	данные отсутствуют
18	439523.51	2255248.07	данные отсутствуют	данные отсутствуют
19	439538.15	2255229.62	данные отсутствуют	данные отсутствуют
20	439543.06	2255223.41	данные отсутствуют	данные отсутствуют
21	439553.88	2255209.77	данные отсутствуют	данные отсутствуют
22	439564.5	2255196.38	данные отсутствуют	данные отсутствуют
23	439574.2	2255184.13	данные отсутствуют	данные отсутствуют
24	439585.66	2255169.67	данные отсутствуют	данные отсутствуют
25	439590.1	2255165.33	данные отсутствуют	данные отсутствуют

Государственный регистратор		ФГИС ЕГРН
полное наименование должности	подпись	инициалы, фамилия

М.П.

Выписка из Единого государственного реестра недвижимости об объекте недвижимости  
**Сведения о частях земельного участка**

<b>Земельный участок</b>			
(вид объекта недвижимости)			
Лист № ___ Раздела <b>4</b>	Всего листов раздела <b>4</b> : ___	Всего разделов: ___	Всего листов выписки: ___
<b>20.06.2022 № 99/2022/475041566</b>			
Кадастровый номер:		<b>47:07:1703008:4</b>	

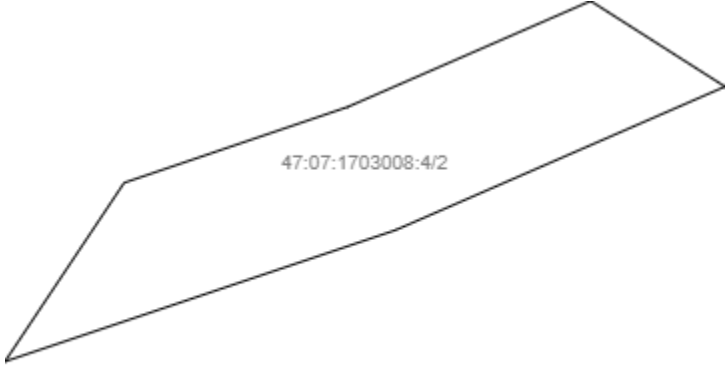
План (чертеж, схема) части земельного участка	Учетный номер части: <b>47:07:1703008:4/1</b>		
			
Масштаб 1: данные отсутствуют	Условные обозначения:		

Государственный регистратор		ФГИС ЕГРН
полное наименование должности	подпись	инициалы, фамилия

М.П.

Выписка из Единого государственного реестра недвижимости об объекте недвижимости  
**Сведения о частях земельного участка**

<b>Земельный участок</b>			
(вид объекта недвижимости)			
Лист № __ Раздела <b>4</b>	Всего листов раздела <b>4</b> : __	Всего разделов: __	Всего листов выписки: __
<b>20.06.2022 № 99/2022/475041566</b>			
Кадастровый номер:		<b>47:07:1703008:4</b>	

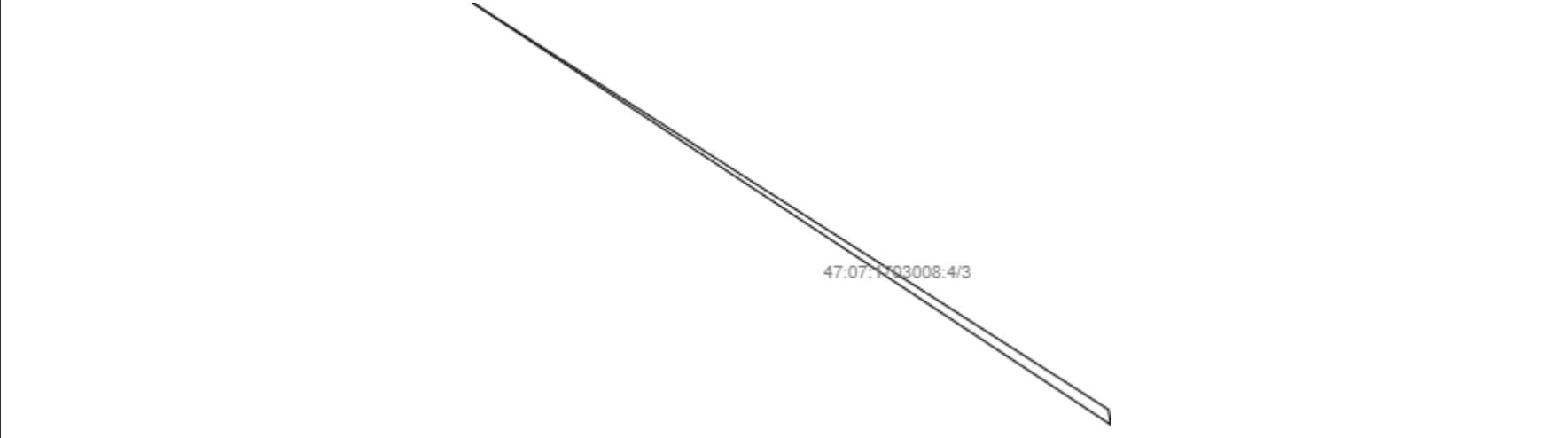
План (чертеж, схема) части земельного участка	Учетный номер части: <b>47:07:1703008:4/2</b>
	
Масштаб 1: данные отсутствуют	Условные обозначения:

Государственный регистратор		ФГИС ЕГРН
полное наименование должности	подпись	инициалы, фамилия

М.П.

Выписка из Единого государственного реестра недвижимости об объекте недвижимости  
**118**  
**Сведения о частях земельного участка**

<b>Земельный участок</b>			
(вид объекта недвижимости)			
Лист № __ Раздела <b>4</b>	Всего листов раздела <b>4</b> : __	Всего разделов: __	Всего листов выписки: __
<b>20.06.2022 № 99/2022/475041566</b>			
Кадастровый номер:		<b>47:07:1703008:4</b>	


План (чертеж, схема) части земельного участка	Учетный номер части: <b>47:07:1703008:4/3</b>
	
Масштаб 1: данные отсутствуют	Условные обозначения:

Государственный регистратор		ФГИС ЕГРН
полное наименование должности	подпись	инициалы, фамилия

М.П.

Выписка из Единого государственного реестра недвижимости об объекте недвижимости  
**Сведения о частях земельного участка**

<b>Земельный участок</b>			
(вид объекта недвижимости)			
Лист № __ Раздела <b>4</b>	Всего листов раздела <b>4</b> : __	Всего разделов: __	Всего листов выписки: __
<b>20.06.2022 № 99/2022/475041566</b>			
Кадастровый номер:		<b>47:07:1703008:4</b>	

План (чертеж, схема) части земельного участка	Учетный номер части: <b>47:07:1703008:4/4</b>
	
Масштаб 1: данные отсутствуют	Условные обозначения:

Государственный регистратор		ФГИС ЕГРН
полное наименование должности	подпись	инициалы, фамилия

М.П.

Выписка из Единого государственного реестра недвижимости об объекте недвижимости  
**Сведения о частях <sup>120</sup> земельного участка**

<b>Земельный участок</b>			
(вид объекта недвижимости)			
Лист № __ Раздела <b>4.1</b>	Всего листов раздела <b>4.1</b> : __	Всего разделов: __	Всего листов выписки: __
<b>20.06.2022 № 99/2022/475041566</b>			
Кадастровый номер:		<b>47:07:1703008:4</b>	

Учетный номер части	Площадь (м <sup>2</sup> )	Содержание ограничения в использовании или ограничения права на объект недвижимости или обременения объекта недвижимости
1	2	3
1	1428	Временные. Дата истечения срока действия временного характера - 19.10.2016
2	173	Временные. Дата истечения срока действия временного характера - 19.10.2016
3	1	Временные. Дата истечения срока действия временного характера - 19.10.2016
4	2494	Ограничения прав на земельный участок, предусмотренные статьями 56, 56.1 Земельного кодекса Российской Федерации, Документ, содержащий необходимые для внесения в государственный кадастр недвижимости сведения об установлении или изменении территориальной зоны или зоны с особыми условиями использования территорий, либо об отмене установления такой зоны № PVD-0123/2021-16485 от 18.01.2021, срок действия: 26.04.2021

Государственный регистратор		ФГИС ЕГРН
полное наименование должности	подпись	инициалы, фамилия

М.П.



Выписка из Единого государственного реестра недвижимости об объекте недвижимости  
**Сведения о частях земельного участка**

Земельный участок				
(вид объекта недвижимости)				
Лист № ___ Раздела <b>4.2</b>		Всего листов раздела <b>4.2</b> : ___		Всего разделов: ___
20.06.2022 № 99/2022/475041566				
Кадастровый номер:			<b>47:07:1703008:4</b>	
Сведения о характерных точках границы части (частей) земельного участка				
Учетный номер части: 1				
Система координат: Местная 167				
Зона №				
Номер точки	Координаты, м		Описание закрепления на местности	Средняя квадратическая погрешность определения координат характерных точек границы части земельного участка, м
	X	Y		
1	2	3	4	5
4	439690.87	2255317.5	данные отсутствуют	данные отсутствуют
6	439532.39	2255349.66	данные отсутствуют	данные отсутствуют
7	439458.08	2255368	данные отсутствуют	данные отсутствуют
8	439445.27	2255358.77	данные отсутствуют	данные отсутствуют
26	439707.1	2255262.9	данные отсутствуют	данные отсутствуют
27	439719.16	2255270.51	данные отсутствуют	данные отсутствуют
28	439692.83	2255312.26	данные отсутствуют	данные отсутствуют
29	439637.4	2255278.71	данные отсутствуют	данные отсутствуют
30	439645.52	2255266.65	данные отсутствуют	данные отсутствуют
31	439687.83	2255292.89	данные отсутствуют	данные отсутствуют
32	439714.24	2255246.7	данные отсутствуют	данные отсутствуют
33	439717.68	2255256.86	данные отсутствуют	данные отсутствуют
34	439722.48	2255267.89	данные отсутствуют	данные отсутствуют
35	439718.6	2255273.99	данные отсутствуют	данные отсутствуют
36	439712.1	2255259.04	данные отсутствуют	данные отсутствуют
37	439706.14	2255241.29	данные отсутствуют	данные отсутствуют
Государственный регистратор			ФГИС ЕГРН	
полное наименование должности			подпись	
			инициалы, фамилия	

М.П.

Выписка из Единого государственного реестра недвижимости об объекте недвижимости  
**Сведения о частях <sup>122</sup> земельного участка**

<b>Земельный участок</b>			
(вид объекта недвижимости)			
Лист № ___ Раздела <b>4.2</b>	Всего листов раздела <b>4.2</b> : ___	Всего разделов: ___	Всего листов выписки: ___
<b>20.06.2022 № 99/2022/475041566</b>			
Кадастровый номер:		<b>47:07:1703008:4</b>	

Номер точки	Координаты, м		Описание закрепления на местности	Средняя квадратическая погрешность определения координат характерных точек границы части земельного участка, м
	X	Y		
1	2	3	4	5
38	439697.82	2255306.61	данные отсутствуют	данные отсутствуют
39	439690.61	2255317.54	данные отсутствуют	данные отсутствуют
40	439713.03	2255282.74	данные отсутствуют	данные отсутствуют
41	439700.83	2255301.87	данные отсутствуют	данные отсутствуют
42	439680.24	2255313.05	данные отсутствуют	данные отсутствуют
43	439645.65	2255322.06	данные отсутствуют	данные отсутствуют
44	439598.72	2255335.03	данные отсутствуют	данные отсутствуют
45	439593.91	2255336.32	данные отсутствуют	данные отсутствуют
46	439446.29	2255357.37	данные отсутствуют	данные отсутствуют
47	439455.9	2255362.38	данные отсутствуют	данные отсутствуют
48	439504.58	2255349.15	данные отсутствуют	данные отсутствуют
49	439550.82	2255336.52	данные отсутствуют	данные отсутствуют
50	439595.82	2255324.42	данные отсутствуют	данные отсутствуют
51	439642.8	2255311.44	данные отсутствуют	данные отсутствуют
52	439676.17	2255302.75	данные отсутствуют	данные отсутствуют

Государственный регистратор		ФГИС ЕГРН
полное наименование должности	подпись	инициалы, фамилия

М.П.

Выписка из Единого государственного реестра недвижимости об объекте недвижимости  
**Сведения о частях земельного участка**

Земельный участок				
(вид объекта недвижимости)				
Лист № __ Раздела <b>4.2</b>		Всего листов раздела <b>4.2</b> : __		Всего разделов: __
Всего листов выписки: __				
<b>20.06.2022 № 99/2022/475041566</b>				
Кадастровый номер:			<b>47:07:1703008:4</b>	
Сведения о характерных точках границы части (частей) земельного участка				
Учетный номер части: 2				
Система координат: Местная 167				
Зона №				
Номер точки	Координаты, м		Описание закрепления на местности	Средняя квадратическая погрешность определения координат характерных точек границы части земельного участка, м
	X	Y		
1	2	3	4	5
4	439690.87	2255317.5	данные отсутствуют	данные отсутствуют
6	439532.39	2255349.66	данные отсутствуют	данные отсутствуют
7	439458.08	2255368	данные отсутствуют	данные отсутствуют
8	439445.27	2255358.77	данные отсутствуют	данные отсутствуют
26	439707.1	2255262.9	данные отсутствуют	данные отсутствуют
27	439719.16	2255270.51	данные отсутствуют	данные отсутствуют
28	439692.83	2255312.26	данные отсутствуют	данные отсутствуют
29	439637.4	2255278.71	данные отсутствуют	данные отсутствуют
30	439645.52	2255266.65	данные отсутствуют	данные отсутствуют
31	439687.83	2255292.89	данные отсутствуют	данные отсутствуют
32	439714.24	2255246.7	данные отсутствуют	данные отсутствуют
33	439717.68	2255256.86	данные отсутствуют	данные отсутствуют
34	439722.48	2255267.89	данные отсутствуют	данные отсутствуют
35	439718.6	2255273.99	данные отсутствуют	данные отсутствуют
36	439712.1	2255259.04	данные отсутствуют	данные отсутствуют
37	439706.14	2255241.29	данные отсутствуют	данные отсутствуют
Государственный регистратор			ФГИС ЕГРН	
полное наименование должности			подпись	
			инициалы, фамилия	

М.П.

Выписка из Единого государственного реестра недвижимости об объекте недвижимости  
**Сведения о частях <sup>124</sup> земельного участка**

<b>Земельный участок</b>			
(вид объекта недвижимости)			
Лист № ___ Раздела <b>4.2</b>	Всего листов раздела <b>4.2</b> : ___	Всего разделов: ___	Всего листов выписки: ___
<b>20.06.2022 № 99/2022/475041566</b>			
Кадастровый номер:		<b>47:07:1703008:4</b>	

Номер точки	Координаты, м		Описание закрепления на местности	Средняя квадратическая погрешность определения координат характерных точек границы части земельного участка, м
	X	Y		
1	2	3	4	5
38	439697.82	2255306.61	данные отсутствуют	данные отсутствуют
39	439690.61	2255317.54	данные отсутствуют	данные отсутствуют
40	439713.03	2255282.74	данные отсутствуют	данные отсутствуют
41	439700.83	2255301.87	данные отсутствуют	данные отсутствуют
42	439680.24	2255313.05	данные отсутствуют	данные отсутствуют
43	439645.65	2255322.06	данные отсутствуют	данные отсутствуют
44	439598.72	2255335.03	данные отсутствуют	данные отсутствуют
45	439593.91	2255336.32	данные отсутствуют	данные отсутствуют
46	439446.29	2255357.37	данные отсутствуют	данные отсутствуют
47	439455.9	2255362.38	данные отсутствуют	данные отсутствуют
48	439504.58	2255349.15	данные отсутствуют	данные отсутствуют
49	439550.82	2255336.52	данные отсутствуют	данные отсутствуют
50	439595.82	2255324.42	данные отсутствуют	данные отсутствуют
51	439642.8	2255311.44	данные отсутствуют	данные отсутствуют
52	439676.17	2255302.75	данные отсутствуют	данные отсутствуют

Государственный регистратор		ФГИС ЕГРН
полное наименование должности	подпись	инициалы, фамилия

М.П.

Выписка из Единого государственного реестра недвижимости об объекте недвижимости  
**Сведения о частях земельного участка**

Земельный участок				
(вид объекта недвижимости)				
Лист № ___ Раздела <b>4.2</b>		Всего листов раздела <b>4.2</b> : ___		Всего разделов: ___
Всего листов выписки: ___				
<b>20.06.2022 № 99/2022/475041566</b>				
Кадастровый номер:			<b>47:07:1703008:4</b>	
Сведения о характерных точках границы части (частей) земельного участка				
Учетный номер части: 3				
Система координат: Местная 167				
Зона №				
Номер точки	Координаты, м		Описание закрепления на местности	Средняя квадратическая погрешность определения координат характерных точек границы части земельного участка, м
	X	Y		
1	2	3	4	5
4	439690.87	2255317.5	данные отсутствуют	данные отсутствуют
6	439532.39	2255349.66	данные отсутствуют	данные отсутствуют
7	439458.08	2255368	данные отсутствуют	данные отсутствуют
8	439445.27	2255358.77	данные отсутствуют	данные отсутствуют
26	439707.1	2255262.9	данные отсутствуют	данные отсутствуют
27	439719.16	2255270.51	данные отсутствуют	данные отсутствуют
28	439692.83	2255312.26	данные отсутствуют	данные отсутствуют
29	439637.4	2255278.71	данные отсутствуют	данные отсутствуют
30	439645.52	2255266.65	данные отсутствуют	данные отсутствуют
31	439687.83	2255292.89	данные отсутствуют	данные отсутствуют
32	439714.24	2255246.7	данные отсутствуют	данные отсутствуют
33	439717.68	2255256.86	данные отсутствуют	данные отсутствуют
34	439722.48	2255267.89	данные отсутствуют	данные отсутствуют
35	439718.6	2255273.99	данные отсутствуют	данные отсутствуют
36	439712.1	2255259.04	данные отсутствуют	данные отсутствуют
37	439706.14	2255241.29	данные отсутствуют	данные отсутствуют
Государственный регистратор			ФГИС ЕГРН	
полное наименование должности			подпись	
			инициалы, фамилия	

М.П.

Выписка из Единого государственного реестра недвижимости об объекте недвижимости  
**Сведения о частях земельного участка**

<b>Земельный участок</b>			
(вид объекта недвижимости)			
Лист № ___ Раздела <b>4.2</b>	Всего листов раздела <b>4.2</b> : ___	Всего разделов: ___	Всего листов выписки: ___
<b>20.06.2022 № 99/2022/475041566</b>			
Кадастровый номер:		<b>47:07:1703008:4</b>	

Номер точки	Координаты, м		Описание закрепления на местности	Средняя квадратическая погрешность определения координат характерных точек границы части земельного участка, м
	X	Y		
1	2	3	4	5
38	439697.82	2255306.61	данные отсутствуют	данные отсутствуют
39	439690.61	2255317.54	данные отсутствуют	данные отсутствуют
40	439713.03	2255282.74	данные отсутствуют	данные отсутствуют
41	439700.83	2255301.87	данные отсутствуют	данные отсутствуют
42	439680.24	2255313.05	данные отсутствуют	данные отсутствуют
43	439645.65	2255322.06	данные отсутствуют	данные отсутствуют
44	439598.72	2255335.03	данные отсутствуют	данные отсутствуют
45	439593.91	2255336.32	данные отсутствуют	данные отсутствуют
46	439446.29	2255357.37	данные отсутствуют	данные отсутствуют
47	439455.9	2255362.38	данные отсутствуют	данные отсутствуют
48	439504.58	2255349.15	данные отсутствуют	данные отсутствуют
49	439550.82	2255336.52	данные отсутствуют	данные отсутствуют
50	439595.82	2255324.42	данные отсутствуют	данные отсутствуют
51	439642.8	2255311.44	данные отсутствуют	данные отсутствуют
52	439676.17	2255302.75	данные отсутствуют	данные отсутствуют

Государственный регистратор		ФГИС ЕГРН
полное наименование должности	подпись	инициалы, фамилия

М.П.

Выписка из Единого государственного реестра недвижимости об объекте недвижимости  
**Сведения о частях <sup>127</sup> земельного участка**

<b>Земельный участок</b>				
(вид объекта недвижимости)				
Лист № ___ Раздела <b>4.2</b>		Всего листов раздела <b>4.2</b> : ___		Всего разделов: ___
Всего листов выписки: ___				
<b>20.06.2022 № 99/2022/475041566</b>				
Кадастровый номер:			<b>47:07:1703008:4</b>	
Сведения о характерных точках границы части (частей) земельного участка				
Учетный номер части: 4				
Система координат: Местная 167				
Зона №				
Номер точки	Координаты, м		Описание закрепления на местности	Средняя квадратическая погрешность определения координат характерных точек границы части земельного участка, м
	X	Y		
1	2	3	4	5
4	439690.87	2255317.5	данные отсутствуют	данные отсутствуют
6	439532.39	2255349.66	данные отсутствуют	данные отсутствуют
7	439458.08	2255368	данные отсутствуют	данные отсутствуют
8	439445.27	2255358.77	данные отсутствуют	данные отсутствуют
26	439707.1	2255262.9	данные отсутствуют	данные отсутствуют
27	439719.16	2255270.51	данные отсутствуют	данные отсутствуют
28	439692.83	2255312.26	данные отсутствуют	данные отсутствуют
29	439637.4	2255278.71	данные отсутствуют	данные отсутствуют
30	439645.52	2255266.65	данные отсутствуют	данные отсутствуют
31	439687.83	2255292.89	данные отсутствуют	данные отсутствуют
32	439714.24	2255246.7	данные отсутствуют	данные отсутствуют
33	439717.68	2255256.86	данные отсутствуют	данные отсутствуют
34	439722.48	2255267.89	данные отсутствуют	данные отсутствуют
35	439718.6	2255273.99	данные отсутствуют	данные отсутствуют
36	439712.1	2255259.04	данные отсутствуют	данные отсутствуют
37	439706.14	2255241.29	данные отсутствуют	данные отсутствуют
Государственный регистратор			ФГИС ЕГРН	
полное наименование должности			подпись	
			инициалы, фамилия	

М.П.

Выписка из Единого государственного реестра недвижимости об объекте недвижимости  
**Сведения о частях земельного участка**

<b>Земельный участок</b>			
(вид объекта недвижимости)			
Лист № ___ Раздела <b>4.2</b>	Всего листов раздела <b>4.2</b> : ___	Всего разделов: ___	Всего листов выписки: ___
<b>20.06.2022 № 99/2022/475041566</b>			
Кадастровый номер:		<b>47:07:1703008:4</b>	

Номер точки	Координаты, м		Описание закрепления на местности	Средняя квадратическая погрешность определения координат характерных точек границы части земельного участка, м
	X	Y		
1	2	3	4	5
38	439697.82	2255306.61	данные отсутствуют	данные отсутствуют
39	439690.61	2255317.54	данные отсутствуют	данные отсутствуют
40	439713.03	2255282.74	данные отсутствуют	данные отсутствуют
41	439700.83	2255301.87	данные отсутствуют	данные отсутствуют
42	439680.24	2255313.05	данные отсутствуют	данные отсутствуют
43	439645.65	2255322.06	данные отсутствуют	данные отсутствуют
44	439598.72	2255335.03	данные отсутствуют	данные отсутствуют
45	439593.91	2255336.32	данные отсутствуют	данные отсутствуют
46	439446.29	2255357.37	данные отсутствуют	данные отсутствуют
47	439455.9	2255362.38	данные отсутствуют	данные отсутствуют
48	439504.58	2255349.15	данные отсутствуют	данные отсутствуют
49	439550.82	2255336.52	данные отсутствуют	данные отсутствуют
50	439595.82	2255324.42	данные отсутствуют	данные отсутствуют
51	439642.8	2255311.44	данные отсутствуют	данные отсутствуют
52	439676.17	2255302.75	данные отсутствуют	данные отсутствуют

Государственный регистратор		ФГИС ЕГРН
полное наименование должности	подпись	инициалы, фамилия

М.П.



*Приложение 7*

**Копия справки № 14102/33-161.5-704 от 22.12.2021 г**



ФЕДЕРАЛЬНОЕ ГОСУДАРСТВЕННОЕ БЮДЖЕТНОЕ УЧРЕЖДЕНИЕ НАУКИ  
**ИНСТИТУТ ИСТОРИИ МАТЕРИАЛЬНОЙ КУЛЬТУРЫ  
 РОССИЙСКОЙ АКАДЕМИИ НАУК**

191186, Санкт-Петербург, Дворцовая наб., 18, литер А  
 тел. +7 (812) 5715092, факс +7 (812) 5716271, Эл. почта: admin@archo.ru

№ 14102/33 – 125.5-37 от 04.07.2022

**К Акту  
 Государственной  
 историко-культурной  
 экспертизы**

**СПРАВКА**

Дана в том, что следующие сотрудники Федерального государственного бюджетного учреждения науки Института истории материальной культуры Российской академии наук работают в ИИМК РАН

<b>ФИО</b>	<b>стаж с</b>
Городилов Андрей Юрьевич	01.01.2005
Лазаретов Игорь Павлович	17.01.1987
Поляков Андрей Владимирович	02.07.2001
Садыков Тимур Рашитович	11.08.2008
Соловьев Сергей Львович	15.01.2010
Субботин Андрей Викторович	09.12.1975
Тарасов Алексей Юрьевич	12.03.2021

по настоящее время.

Заместитель директора ИИМК РАН

Н.Ф. Соловьева

*Приложение 8*

**Копия доверенности № 14102/33-161.5-704 от 22.12.2021 г.**



ФЕДЕРАЛЬНОЕ ГОСУДАРСТВЕННОЕ БЮДЖЕТНОЕ УЧРЕЖДЕНИЕ НАУКИ  
**ИНСТИТУТ ИСТОРИИ МАТЕРИАЛЬНОЙ КУЛЬТУРЫ  
 РОССИЙСКОЙ АКАДЕМИИ НАУК**

191186, Санкт-Петербург, Дворцовая наб., 18, лит. А.  
 тел. +7 (812) 5715092, факс +7 (812) 5716271, Эл. почта: [admin@archeo.ru](mailto:admin@archeo.ru)

**Д О В Е Р Е Н Н О С Т Ъ № 14102/33-161.5-704**

г. Санкт-Петербург

22 декабря 2021 г.

Федеральное государственное бюджетное учреждение науки Институт истории материальной культуры Российской академии наук (далее – ИИМК РАН) в лице исполняющего обязанности директора Полякова Андрея Владимировича, действующего на основании Приказа Министерства науки и высшего образования РФ № 10-3/378 п-о от 13.08.2021, уполномочивает заместителя директора по организационным вопросам **Соловьеву Наталью Федоровну** [REDACTED]

[REDACTED] на совершение от имени и в интересах ИИМК РАН следующих юридически значимых действий:

- представительство во всех государственных и муниципальных органах, а также представительство в отношениях с юридическими лицами и физическими лицами по всем вопросам с правом подачи от имени ИИМК РАН заявлений, ходатайств и других документов, их подписание и получение, совершение других действий;

- участие в закупках в соответствии с Федеральным законом от 05 апреля 2013 года N 44 "О контрактной системе в сфере закупок товаров, работ, услуг для обеспечения государственных и муниципальных нужд" (ч. 1 ст. 24 «Способы определения поставщиков (подрядчиков, исполнителей) и закупках в соответствии с Федеральным законом от 18 июля 2011 года N 223 "О закупках товаров, работ, услуг отдельными видами юридических лиц", заключение государственных контрактов и подписание договоров, включая право на подписание заявок, договоров, государственных контрактов;

- заключение, изменение и расторжение гражданско-правовых сделок;
- подписание актов сдачи-приёмки выполненных работ и оказанных услуг, счетов и счетов-фактур на выполненные ИИМК РАН работы.

Доверенность действительна по 31.12.2022; выдана без права передоверия указанных полномочий третьим лицам.

Подпись Соловьевой Н.Ф.

удостоверяется.

И.о. Директора ИИМК РАН

А.В.Поляков



*Приложение 9*

**Сведения об экспертах**

## Сведения об экспертах:

<b>Фамилия, имя, отчество</b>	<b>Городилов Андрей Юрьевич</b>
<b>Образование</b>	высшее
<b>Специальность</b>	история, археология
<b>Ученая степень (звание)</b>	-
<b>Стаж работы</b>	17 лет
<b>Место работы и должность</b>	н.с. ИИМК РАН
<b>Реквизиты аттестации</b>	Государственный эксперт по проведению историко-культурной экспертизы (приказ Министерства культуры Российской Федерации № 219 от 27.02.2019 г. «Об утверждении статуса аттестованного эксперта по проведению государственной историко-культурной экспертизы» (п. 34)) Объекты экспертизы: <ul style="list-style-type: none"> <li>- выявленные объекты культурного наследия в целях обоснования целесообразности включения данных объектов в реестр;</li> <li>- документы, обосновывающие включение объектов культурного наследия в реестр.</li> </ul>
<b>Фамилия, имя, отчество</b>	<b>Лазаретов Игорь Павлович</b>
<b>Образование</b>	высшее
<b>Специальность</b>	история
<b>Ученая степень (звание)</b>	кандидат исторических наук
<b>Стаж работы</b>	35 лет
<b>Место работы и должность</b>	ст.н.с. ИИМК РАН
<b>Реквизиты аттестации</b>	Государственный эксперт по проведению историко-культурной экспертизы (приказ Министерства культуры Российской Федерации № 1537 от 17.09.2021 г. «Об утверждении статуса аттестованного эксперта по проведению государственной историко-культурной экспертизы» (п. 13)) Объекты экспертизы: <ul style="list-style-type: none"> <li>- выявленные объекты культурного наследия в целях обоснования целесообразности включения данных объектов в реестр;</li> <li>- документы, обосновывающие включение объектов культурного наследия в реестр;</li> <li>- документы, обосновывающие исключение объектов культурного наследия из реестра;</li> </ul>

	<ul style="list-style-type: none"> <li>- земли, подлежащие воздействию земляных, строительных, мелиоративных, хозяйственных работ, предусмотренных статьей 25 Лесного кодекса Российской Федерации работ по использованию лесов (за исключением работ, указанных в пунктах 3, 4 и 7 части 1 статьи 25 Лесного кодекса Российской Федерации) и иных работ, в случае, если орган охраны объектов культурного наследия не имеет данных об отсутствии на указанных землях объектов культурного наследия, включенных в реестр, выявленных объектов культурного наследия либо объектов, обладающих признаками объекта культурного наследия;</li> <li>- документация, за исключением научных отчетов о выполненных археологических полевых работах, содержащая результаты исследований, в соответствии с которыми определяется наличие или отсутствие объектов, обладающих признаками объекта культурного наследия, на земельных участках, подлежащих воздействию земляных, строительных, мелиоративных, хозяйственных работ, работ по использованию лесов и иных работ;</li> <li>- документация или разделы документации, обосновывающие меры по обеспечению сохранности объекта культурного наследия, включенного в реестр, выявленного объекта культурного наследия либо объекта, обладающего признаками объекта культурного наследия, при проведении земляных, мелиоративных, хозяйственных работ, указанных в настоящей статье работ по использованию лесов и иных работ в границах территории объекта культурного наследия либо на земельном участке, непосредственно связанном с земельным участком в границах территории объекта культурного наследия</li> </ul>
<b>Фамилия, имя, отчество</b>	<b>Поляков Андрей Владимирович</b>
<b>Образование</b>	высшее
<b>Специальность</b>	история
<b>Ученая степень (звание)</b>	доктор исторических наук
<b>Стаж работы</b>	21 год
<b>Место работы и должность</b>	ст.н.с. ИИМК РАН, и.о. директора ИИМК РАН
<b>Реквизиты аттестации</b>	Государственный эксперт по проведению историко-культурной экспертизы (приказ Министерства культуры Российской Федерации № 1668 от 11.10.2021 г. «Об утверждении статуса аттестованного эксперта по проведению

	<p>государственной историко-культурной экспертизы» (п. 23))</p> <p>Объекты экспертизы:</p> <ul style="list-style-type: none"><li>- выявленные объекты культурного наследия в целях обоснования целесообразности включения данных объектов в реестр;</li><li>- документы, обосновывающие включение объектов культурного наследия в реестр;</li><li>- документы, обосновывающие исключение объектов культурного наследия из реестра;</li><li>- земли, подлежащие воздействию земляных, строительных, мелиоративных, хозяйственных работ, предусмотренных статьей 25 Лесного кодекса Российской Федерации работ по использованию лесов (за исключением работ, указанных в пунктах 3, 4 и 7 части 1 статьи 25 Лесного кодекса Российской Федерации) и иных работ, в случае, если указанные земли расположены в границах территорий, утвержденных в соответствии с пунктом 34.2 пункта 1 статьи 9 Федерального закона;</li><li>- документация или разделы документации, обосновывающие меры по обеспечению сохранности объекта культурного наследия, включенного в реестр, выявленного объекта культурного наследия либо объекта, обладающего признаками объекта культурного наследия, при проведении земляных, мелиоративных, хозяйственных работ, указанных в настоящей статье работ, указанных в статье 30 Федерального закона работ по использованию лесов и иных работ в границах территории объекта культурного наследия либо на земельном участке, непосредственно связанном с земельным участком в границах территории объекта культурного наследия;</li><li>- документация, за исключением научных отчетов о выполненных археологических полевых работах, содержащая результаты исследований, в соответствии с которыми определяется наличие или отсутствие объектов, обладающих признаками объекта культурного наследия, на земельных участках, подлежащих воздействию земляных, строительных, мелиоративных, хозяйственных</li></ul>
--	--



	работ, указанных в статье 30 Федерального закона работ по использованию лесов и иных работ;
<b>Фамилия, имя, отчество</b>	<b>Садыков Тимур Рашитович</b>
<b>Образование</b>	высшее
<b>Специальность</b>	история
<b>Ученая степень (звание)</b>	-
<b>Стаж работы</b>	11 лет
<b>Место работы и должность</b>	и.о. м.н.с. ИИМК РАН
<b>Реквизиты аттестации</b>	Государственный эксперт по проведению историко-культурной экспертизы (приказ Министерства культуры Российской Федерации № 235 от 01.03.2022 г. «Об утверждении статуса аттестованного эксперта по проведению государственной историко-культурной экспертизы» (п. 25)) Объекты экспертизы: <ul style="list-style-type: none"> <li>- выявленные объекты культурного наследия в целях обоснования целесообразности включения данных объектов в реестр;</li> <li>- документы, обосновывающие включение объектов культурного наследия в реестр;</li> </ul>
<b>Фамилия, имя, отчество</b>	<b>Соловьев Сергей Львович</b>
<b>Образование</b>	высшее
<b>Специальность</b>	история
<b>Ученая степень (звание)</b>	кандидат исторических наук
<b>Стаж работы</b>	44 года
<b>Место работы и должность</b>	и.о. ст.н.с. ИИМК РАН
<b>Реквизиты аттестации</b>	Государственный эксперт по проведению историко-культурной экспертизы (приказ Министерства культуры Российской Федерации № 235 от 01.03.2022 г. «Об утверждении статуса аттестованного эксперта по проведению государственной историко-культурной экспертизы» (п. 26)) Объекты экспертизы: <ul style="list-style-type: none"> <li>- выявленные объекты культурного наследия в целях обоснования целесообразности включения данных объектов в реестр;</li> </ul>

	<ul style="list-style-type: none"> <li>- документы, обосновывающие включение объектов культурного наследия в реестр;</li> <li>- документы, обосновывающие исключение объектов культурного наследия из реестра;</li> <li>- земли, подлежащие воздействию земляных, строительных, мелиоративных, хозяйственных работ, предусмотренных статьей 25 Лесного кодекса Российской Федерации работ по использованию лесов (за исключением работ, указанных в пунктах 3, 4 и 7 части 1 статьи 25 Лесного кодекса Российской Федерации) и иных работ, в случае, если указанные земли расположены в границах территорий, утвержденных в соответствии с пунктом 34.2 пункта 1 статьи 9 Федерального закона;</li> <li>- документация или разделы документации, обосновывающие меры по обеспечению сохранности объекта культурного наследия, включенного в реестр, выявленного объекта культурного наследия либо объекта, обладающего признаками объекта культурного наследия, при проведении земляных, мелиоративных, хозяйственных работ, указанных в настоящей статье работ, указанных в статье 30 Федерального закона работ по использованию лесов и иных работ в границах территории объекта культурного наследия либо на земельном участке, непосредственно связанном с земельным участком в границах территории объекта культурного наследия;</li> <li>- документация, за исключением научных отчетов о выполненных археологических полевых работах, содержащая результаты исследований, в соответствии с которыми определяется наличие или отсутствие объектов, обладающих признаками объекта культурного наследия, на земельных участках, подлежащих воздействию земляных, строительных, мелиоративных, хозяйственных работ, указанных в статье 30 Федерального закона работ по использованию лесов и иных работ</li> </ul>
<b>Фамилия, имя, отчество</b>	<b>Субботин Андрей Викторович</b>
<b>Образование</b>	высшее
<b>Специальность</b>	история
<b>Ученая степень (звание)</b>	кандидат исторических наук

<b>Стаж работы</b>	46 лет
<b>Место работы и должность</b>	ст.н.с. ИИМК РАН
<b>Реквизиты аттестации</b>	<p>Государственный эксперт по проведению историко-культурной экспертизы (приказ Министерства культуры Российской Федерации № 1668 от 11.10.2021 г. «Об утверждении статуса аттестованного эксперта по проведению государственной историко-культурной экспертизы» (п. 26))</p> <p><b>Объекты экспертизы:</b></p> <ul style="list-style-type: none"> <li>- выявленные объекты культурного наследия в целях обоснования целесообразности включения данных объектов в реестр;</li> <li>- документы, обосновывающие включение объектов культурного наследия в реестр;</li> <li>- документы, обосновывающие исключение объектов культурного наследия из реестра;</li> <li>- земли, подлежащие воздействию земляных, строительных, мелиоративных, хозяйственных работ, предусмотренных статьей 25 Лесного кодекса Российской Федерации работ по использованию лесов (за исключением работ, указанных в пунктах 3, 4 и 7 части 1 статьи 25 Лесного кодекса Российской Федерации) и иных работ, в случае, если указанные земли расположены в границах территорий, утвержденных в соответствии с пунктом 34.2 пункта 1 статьи 9 Федерального закона;</li> <li>- документация или разделы документации, обосновывающие меры по обеспечению сохранности объекта культурного наследия, включенного в реестр, выявленного объекта культурного наследия либо объекта, обладающего признаками объекта культурного наследия, при проведении земляных, мелиоративных, хозяйственных работ, указанных в настоящей статье работ, указанных в статье 30 Федерального закона работ по использованию лесов и иных работ в границах территории объекта культурного наследия либо на земельном участке, непосредственно связанном с земельным участком в границах территории объекта культурного наследия;</li> </ul>

	- документация, за исключением научных отчетов о выполненных археологических полевых работах, содержащая результаты исследований, в соответствии с которыми определяется наличие или отсутствие объектов, обладающих признаками объекта культурного наследия, на земельных участках, подлежащих воздействию земляных, строительных, мелиоративных, хозяйственных работ, указанных в статье 30 Федерального закона работ по использованию лесов и иных работ
<b>Фамилия, имя, отчество</b>	<b>Тарасов Алексей Юрьевич</b>
<b>Образование</b>	высшее
<b>Специальность</b>	история, археология
<b>Ученая степень (звание)</b>	кандидат исторических наук
<b>Стаж работы</b>	20 лет
<b>Место работы и должность</b>	н.с. ИИМК РАН
<b>Реквизиты аттестации</b>	<p>Государственный эксперт по проведению историко-культурной экспертизы (приказ Министерства культуры Российской Федерации № 997 от 17.07.2019 г. «Об утверждении статуса аттестованного эксперта по проведению государственной историко-культурной экспертизы» (п. 29))</p> <p>Объекты экспертизы:</p> <ul style="list-style-type: none"> <li>- выявленные объекты культурного наследия в целях обоснования целесообразности включения данных объектов в реестр;</li> <li>- земли, подлежащие воздействию земляных, строительных, мелиоративных, хозяйственных работ, предусмотренных статьей 25 Лесного кодекса Российской Федерации работ по использованию лесов (за исключением работ, указанных в пунктах 3, 4 и 7 части 1 статьи 25 Лесного кодекса Российской Федерации) и иных работ, в случае, если указанные земли расположены в границах территорий, утвержденных в соответствии с пунктом 34.2 статьи 9 Федерального закона № 73-ФЗ;</li> <li>- документы, обосновывающие включение объектов культурного наследия в реестр;</li> <li>- документы, обосновывающие исключение объектов культурного наследия из реестра;</li> <li>- документация, за исключением научных отчетов о выполненных археологических полевых работах, содержащая результаты исследований, в соответствии с которыми определяется наличие или</li> </ul>

	<p>отсутствие объектов, обладающих признаками объекта культурного наследия, на земельных участках, подлежащих воздействию земляных, строительных, мелиоративных, хозяйственных работ, указанных в статье 30 Федерального закона N2 73-ФЗ работ по использованию лесов и иных работ;</p> <ul style="list-style-type: none"><li>- документация или разделы документации, обосновывающие меры по обеспечению сохранности объекта культурного наследия, включенного в реестр, выявленного объекта культурного наследия либо объекта, обладающего признаками объекта культурного наследия, при проведении земляных, мелиоративных, хозяйственных работ, указанных в настоящей статье работ по использованию лесов и иных работ в границах территории объекта культурного наследия либо на земельном участке, непосредственно связанном с земельным участком в границах территории объекта культурного наследия.</li></ul>
--	--

*Приложение 10*

**Выдержки из приказа № 997 от 17.07.2019 г.  
«Об утверждении статуса аттестованного эксперта по  
проведению государственной историко-культурной  
экспертизы»**



МИНИСТЕРСТВО КУЛЬТУРЫ  
РОССИЙСКОЙ ФЕДЕРАЦИИ

## ПРИКАЗ

17 июня 2019

Москва

№ 997

### Об аттестации экспертов по проведению государственной историко-культурной экспертизы

В соответствии с Федеральным законом от 25 июня 2002 г. № 73-ФЗ «Об объектах культурного наследия (памятниках истории и культуры) народов Российской Федерации», с пунктом 9 Положения о государственной историко-культурной экспертизе, утвержденного постановлением Правительства Российской Федерации от 15 июля 2009 г. № 569, Положением о порядке аттестации экспертов по проведению государственной историко-культурной экспертизы, утвержденным приказом Минкультуры России от 26 августа 2010 г. № 563 (в редакции приказа Минкультуры России от 17 октября 2011 г. № 1003), руководствуясь Положением об аттестационной комиссии Минкультуры России, утвержденным приказом Минкультуры России от 29 декабря 2011 г. № 1276, протоколом заседания аттестационной комиссии Минкультуры России от 25 июня 2019 г., п р и к а з ы в а ю:

1. Аттестовать экспертов по проведению государственной историко-культурной экспертизы согласно приложению к настоящему приказу.

---

2

2. Департаменту государственной охраны культурного наследия (Р.А.Рыбало) обеспечить размещение информации об аттестованных экспертах на официальном сайте Минкультуры России в сети Интернет.

3. Контроль за исполнением настоящего приказа оставляю за собой.

Заместитель Министра



С.Г.Обрывалин



## Приложение

Утверждено приказом  
Министерства культуры  
Российской Федерации

от «11» июля 2019 г. № 997

Аттестованные эксперты по проведению  
государственной историко-культурной экспертизы

№ п/п	Фамилия, имя, отчество соискателя	Объекты экспертизы
1.	Авксентьева Ольга Николаевна	<ul style="list-style-type: none"> <li>- выявленные объекты культурного наследия в целях обоснования целесообразности включения данных объектов в реестр;</li> <li>- документы, обосновывающие включение объектов культурного наследия в реестр;</li> <li>- документы, обосновывающие изменение категории историко-культурного значения объекта культурного наследия;</li> <li>- проекты зон охраны объекта культурного наследия;</li> <li>- проектная документация на проведение работ по сохранению объектов культурного наследия;</li> <li>- документация или разделы документации, обосновывающие меры по обеспечению сохранности объекта культурного наследия, включенного в реестр, выявленного объекта культурного наследия либо объекта, обладающего признаками объекта культурного наследия, при проведении земляных, мелиоративных, хозяйственных работ, указанных в статье 30 Федерального закона от 25.06.2002 № 73-ФЗ «Об объектах культурного наследия (памятниках истории и культуры) народов Российской Федерации» (далее – Федеральный закон № 73-ФЗ) работ по использованию лесов и иных работ в границах территории объекта культурного наследия либо на земельном участке,</li> </ul>

		земельным участком в границах территории объекта культурного наследия.
28.	Старцева Татьяна Сергеевна	<ul style="list-style-type: none"> <li>- выявленные объекты культурного наследия в целях обоснования целесообразности включения данных объектов в реестр;</li> <li>- документы, обосновывающие включение объектов культурного наследия в реестр;</li> <li>- документы, обосновывающие исключение объектов культурного наследия из реестра;</li> <li>- документы, обосновывающие изменение категории историко-культурного значения объекта культурного наследия;</li> <li>- документы, обосновывающие отнесение объекта культурного наследия к историко-культурным заповедникам, особо ценным объектам культурного наследия народов Российской Федерации либо объектам всемирного культурного и природного наследия;</li> <li>- проектная документация на проведение работ по сохранению объектов культурного наследия;</li> <li>- документация или разделы документации, обосновывающие меры по обеспечению сохранности объекта культурного наследия, включенного в реестр, выявленного объекта культурного наследия либо объекта, обладающего признаками объекта культурного наследия, при проведении земляных, мелиоративных, хозяйственных работ, указанных в статье 30 Федерального закона № 73-ФЗ работ по использованию лесов и иных работ в границах территории объекта культурного наследия либо на земельном участке, непосредственно связанном с земельным участком в границах территории объекта культурного наследия.</li> </ul>
29.	Тарасов Алексей Юрьевич	<ul style="list-style-type: none"> <li>- выявленные объекты культурного наследия в целях обоснования целесообразности включения данных объектов в реестр;</li> <li>- земли, подлежащие воздействию земляных, строительных, мелиоративных, хозяйственных работ, предусмотренных статьей 25 Лесного кодекса Российской Федерации работ по использованию лесов (за исключением работ, указанных в пунктах 3, 4 и 7 части 1 статьи 25 Лесного кодекса Российской Федерации) и иных</li> </ul>

		<p>работ, в случае, если указанные земли расположены в границах территорий, утвержденных в соответствии с пунктом 34.2 пункта 1 статьи 9 Федерального закона № 73-ФЗ;</p> <ul style="list-style-type: none"> <li>- документы, обосновывающие включение объектов культурного наследия в реестр;</li> <li>- документы, обосновывающие исключение объектов культурного наследия из реестра;</li> <li>- документация, за исключением научных отчетов о выполненных археологических полевых работах, содержащая результаты исследований, в соответствии с которыми определяется наличие или отсутствие объектов, обладающих признаками объекта культурного наследия, на земельных участках, подлежащих воздействию земляных, строительных, мелиоративных, хозяйственных работ, указанных в статье 30 Федерального закона № 73-ФЗ работ по использованию лесов и иных работ;</li> <li>- документация или разделы документации, обосновывающие меры по обеспечению сохранности объекта культурного наследия, включенного в реестр, выявленного объекта культурного наследия либо объекта, обладающего признаками объекта культурного наследия, при проведении земляных, мелиоративных, хозяйственных работ, указанных в статье 30 Федерального закона № 73-ФЗ работ по использованию лесов и иных работ в границах территории объекта культурного наследия либо на земельном участке, непосредственно связанном с земельным участком в границах территории объекта культурного наследия.</li> </ul>
30.	Титова Светлана Валентиновна	<ul style="list-style-type: none"> <li>- документы, обосновывающие изменение категории историко-культурного значения объекта культурного наследия.</li> </ul>
31.	Тихонов Виктор Евгеньевич	<ul style="list-style-type: none"> <li>- выявленные объекты культурного наследия в целях обоснования целесообразности включения данных объектов в реестр;</li> <li>- документы, обосновывающие включение объектов культурного наследия в реестр;</li> <li>- документы, обосновывающие исключение объектов культурного наследия из реестра;</li> </ul>

		<p>признаками объекта культурного наследия, при проведении земляных, мелиоративных, хозяйственных работ, указанных в статье 30 Федерального закона № 73-ФЗ работ по использованию лесов и иных работ в границах территории объекта культурного наследия либо на земельном участке, непосредственно связанном с земельным участком в границах территории объекта культурного наследия.</p>
37.	Яндовский Виктор Эдуардович	<ul style="list-style-type: none"> <li>- выявленные объекты культурного наследия в целях обоснования целесообразности включения данных объектов в реестр;</li> <li>- документы, обосновывающие включение объектов культурного наследия в реестр;</li> <li>- документы, обосновывающие изменение категории историко-культурного значения объекта культурного наследия;</li> <li>- документы, обосновывающие отнесение объекта культурного наследия к историко-культурным заповедникам, особо ценным объектам культурного наследия народов Российской Федерации либо объектам всемирного культурного и природного наследия;</li> <li>- проекты зон охраны объекта культурного наследия;</li> <li>- проектная документация на проведение работ по сохранению объектов культурного наследия.</li> <li>- документация, обосновывающая границы защитной зоны объекта культурного наследия.</li> </ul>
38.	Яровой Илья Юрьевич	<ul style="list-style-type: none"> <li>- выявленные объекты культурного наследия в целях обоснования целесообразности включения данных объектов в реестр;</li> <li>- документы, обосновывающие включение объектов культурного наследия в реестр;</li> <li>- документы, обосновывающие исключение объектов культурного наследия из реестра;</li> <li>- документы, обосновывающие изменение категории историко-культурного значения объекта культурного наследия;</li> <li>- документы, обосновывающие отнесение объекта культурного наследия к историко-культурным заповедникам, особо ценным объектам культурного наследия народов Российской Федерации</li> </ul>

		<p>Федерации либо объектам всемирного культурного и природного наследия;</p> <ul style="list-style-type: none"><li>- документация, за исключением научных отчетов о выполненных археологических полевых работах, содержащая результаты исследований, в соответствии с которыми определяется наличие или отсутствие объектов, обладающих признаками объекта культурного наследия, на земельных участках, подлежащих воздействию земляных, строительных, мелиоративных, хозяйственных работ, указанных в статье 30 Федерального закона № 73-ФЗ работ по использованию лесов и иных работ;</li><li>- документация или разделы документации, обосновывающие меры по обеспечению сохранности объекта культурного наследия, включенного в реестр, выявленного объекта культурного наследия либо объекта, обладающего признаками объекта культурного наследия, при проведении земляных, мелиоративных, хозяйственных работ, указанных в статье 30 Федерального закона № 73-ФЗ работ по использованию лесов и иных работ в границах территории объекта культурного наследия либо на земельном участке, непосредственно связанном с земельным участком в границах территории объекта культурного наследия.</li></ul>
--	--	---

---

*Приложение 11*

**Выдержки из приказа № 1537 от 17.09.2021 г г.  
«Об утверждении статуса аттестованного эксперта по  
проведению государственной историко-культурной  
экспертизы»**



**МИНИСТЕРСТВО КУЛЬТУРЫ  
РОССИЙСКОЙ ФЕДЕРАЦИИ**

**ПРИКАЗ**

от 17 сентября 2021 г.

Москва

№ 1537

**Об аттестации экспертов по проведению государственной  
историко-культурной экспертизы**

В соответствии с Федеральным законом от 25 июня 2002 г. № 73-ФЗ «Об объектах культурного наследия (памятниках истории и культуры) народов Российской Федерации», пунктом 9 Положения о государственной историко-культурной экспертизе, утвержденного постановлением Правительства Российской Федерации от 15 июля 2009 г. № 569, Положением о порядке аттестации экспертов по проведению государственной историко-культурной экспертизы, утвержденным приказом Минкультуры России от 26 августа 2010 г. № 563 (в редакции приказа Минкультуры России от 17 октября 2011 г. № 1003), руководствуясь Положением об аттестационной комиссии Минкультуры России, утвержденным приказом Минкультуры России от 29 декабря 2011 г. № 1276, протоколом заседания аттестационной комиссии Министерства культуры Российской Федерации по аттестации экспертов по проведению государственной историко-культурной экспертизы от 03 сентября 2021 г.,  
п р и к а з ы в а ю:

1. Аттестовать экспертов по проведению государственной историко-культурной экспертизы согласно приложению к настоящему приказу.

2. Департаменту государственной охраны культурного наследия (Р.А.Рыбало) обеспечить размещение информации об аттестованных экспертах на официальном сайте Минкультуры России в сети Интернет.

3. Контроль за исполнением настоящего приказа оставляю за собой.

Первый заместитель Министра



С.Г.Обрывалин



Приложение  
к приказу Министерства культуры  
Российской Федерации  
от «17» сентября 2021 г.  
№ 1537

**Аттестованные эксперты по проведению  
государственной историко-культурной экспертизы**

№ п/ п	Фамилия, имя, отчество соискателя	Решение о присвоении статуса аттестованного эксперта:
1.	Аврутов Юрий Иосифович	<ul style="list-style-type: none"> <li>- выявленные объекты культурного наследия в целях обоснования целесообразности включения данных объектов в реестр;</li> <li>- документы, обосновывающие включение объектов культурного наследия в реестр;</li> <li>- документы, обосновывающие исключение объектов культурного наследия из реестра;</li> <li>- документы, обосновывающие изменение категории историко-культурного значения объекта культурного наследия;</li> <li>- документы, обосновывающие отнесение объекта культурного наследия к историко-культурным заповедникам, особо ценным объектам культурного наследия народов Российской Федерации либо объектам всемирного культурного и природного наследия;</li> <li>- проектная документация на проведение работ по сохранению объектов культурного наследия;</li> <li>- документация или разделы документации, обосновывающие меры по обеспечению сохранности объекта культурного наследия, включенного в реестр, выявленного объекта культурного наследия либо объекта, обладающего признаками объекта культурного наследия, при проведении земляных, мелиоративных, хозяйственных работ, указанных в статье 30 Федерального закона работ по использованию лесов и иных работ в границах территории объекта культурного наследия либо на земельном участке, непосредственно связанном с земельным участком в границах территории объекта культурного наследия;</li> </ul>

		<ul style="list-style-type: none"> <li>- проектная документация на проведение работ по сохранению объектов культурного наследия;</li> <li>- документация или разделы документации, обосновывающие меры по обеспечению сохранности объекта культурного наследия, включенного в реестр, выявленного объекта культурного наследия либо объекта, обладающего признаками объекта культурного наследия, при проведении земляных, мелиоративных, хозяйственных работ, указанных в статье 30 Федерального закона работ по использованию лесов и иных работ в границах территории объекта культурного наследия либо на земельном участке, непосредственно связанном с земельным участком в границах территории объекта культурного наследия.</li> </ul>
13.	Лазаретов Игорь Павлович	<ul style="list-style-type: none"> <li>- выявленные объекты культурного наследия в целях обоснования целесообразности включения данных объектов в реестр;</li> <li>- документы, обосновывающие включение объектов культурного наследия в реестр;</li> <li>- документы, обосновывающие исключение объектов культурного наследия из реестра;</li> <li>- земли, подлежащие воздействию земляных, строительных, мелиоративных, хозяйственных работ, предусмотренных статьей 25 Лесного кодекса Российской Федерации работ по использованию лесов (за исключением работ, указанных в пунктах 3, 4 и 7 части 1 статьи 25 Лесного кодекса Российской Федерации) и иных работ, в случае, если указанные земли расположены в границах территорий, утвержденных в соответствии с пунктом 34.2 пункта 1 статьи 9 Федерального закона;</li> <li>- документация или разделы документации, обосновывающие меры по обеспечению сохранности объекта культурного наследия, включенного в реестр, выявленного объекта культурного наследия либо объекта, обладающего признаками объекта культурного наследия, при проведении земляных, мелиоративных, хозяйственных работ, указанных в статье 30 Федерального закона работ по использованию лесов и иных работ в границах территории объекта культурного наследия либо на земельном участке, непосредственно связанном с земельным участком в границах территории объекта культурного наследия;</li> </ul>

		<ul style="list-style-type: none"> <li>- документация, за исключением научных отчетов о выполненных археологических полевых работах, содержащая результаты исследований, в соответствии с которыми определяется наличие или отсутствие объектов, обладающих признаками объекта культурного наследия, на земельных участках, подлежащих воздействию земляных, строительных, мелиоративных, хозяйственных работ, указанных в статье 30 Федерального закона работ по использованию лесов и иных работ.</li> </ul>
14.	Лапшин Андрей Сергеевич	<ul style="list-style-type: none"> <li>- выявленные объекты культурного наследия в целях обоснования целесообразности включения данных объектов в реестр;</li> <li>- документы, обосновывающие включение объектов культурного наследия в реестр;</li> <li>- земли, подлежащие воздействию земляных, строительных, мелиоративных, хозяйственных работ, предусмотренных статьей 25 Лесного кодекса Российской Федерации работ по использованию лесов (за исключением работ, указанных в пунктах 3, 4 и 7 части 1 статьи 25 Лесного кодекса Российской Федерации) и иных работ, в случае, если указанные земли расположены в границах территорий, утвержденных в соответствии с пунктом 34.2 пункта 1 статьи 9 Федерального закона;</li> <li>- документация, за исключением научных отчетов о выполненных археологических полевых работах, содержащая результаты исследований, в соответствии с которыми определяется наличие или отсутствие объектов, обладающих признаками объекта культурного наследия, на земельных участках, подлежащих воздействию земляных, строительных, мелиоративных, хозяйственных работ, указанных в статье 30 Федерального закона работ по использованию лесов и иных работ.</li> </ul>
15.	Малихова Наталья Геннадьевна	<ul style="list-style-type: none"> <li>- проектная документация на проведение работ по сохранению объектов культурного наследия;</li> <li>- документация или разделы документации, обосновывающие меры по обеспечению сохранности объекта культурного наследия, включенного в реестр, выявленного объекта культурного наследия либо объекта, обладающего признаками объекта культурного наследия, при проведении земляных, мелиоративных, хозяйственных работ, указанных в статье 30 Федерального закона работ по</li> </ul>

*Приложение 12*

**Выдержки из приказа № 1668 от 11.10.2021 г.  
«Об утверждении статуса аттестованного эксперта по  
проведению государственной историко-культурной  
экспертизы»**



МИНИСТЕРСТВО КУЛЬТУРЫ  
РОССИЙСКОЙ ФЕДЕРАЦИИ

**ПРИКАЗ**

*от 11 октября 2021*

Москва

№ 1668

**Об аттестации экспертов по проведению государственной  
историко-культурной экспертизы**

В соответствии с Федеральным законом от 25 июня 2002 г. № 73-ФЗ «Об объектах культурного наследия (памятниках истории и культуры) народов Российской Федерации», пунктом 9 Положения о государственной историко-культурной экспертизе, утвержденного постановлением Правительства Российской Федерации от 15 июля 2009 г. № 569, Положением о порядке аттестации экспертов по проведению государственной историко-культурной экспертизы, утвержденным приказом Минкультуры России от 26 августа 2010 г. № 563 (в редакции приказа Минкультуры России от 17 октября 2011 г. № 1003), руководствуясь Положением об аттестационной комиссии Минкультуры России, утвержденным приказом Минкультуры России от 29 декабря 2011 г. № 1276, протоколом заседания аттестационной комиссии Министерства культуры Российской Федерации по аттестации экспертов по проведению государственной историко-культурной экспертизы от 29 сентября 2021 г.,  
п р и к а з ы в а ю:

1. Аттестовать экспертов по проведению государственной историко-культурной экспертизы согласно приложению к настоящему приказу.

2. Департаменту государственной охраны культурного наследия (Р.А.Рыбало) обеспечить размещение информации об аттестованных экспертах на официальном сайте Минкультуры России в сети Интернет.

3. Контроль за исполнением настоящего приказа оставляю за собой.

Первый заместитель Министра



С.Г.Обрывалин

Приложение  
к приказу Министерства культуры  
Российской Федерации  
от « 11 » сентября 2021 г.  
№ 1668

Аттестованные эксперты по проведению  
государственной историко-культурной экспертизы

№ п/ п	Фамилия, имя, отчество соискателя	Решение о присвоении статуса аттестованного эксперта:
1.	Абуханов Абдурахман Залимханович	<ul style="list-style-type: none"> <li>- выявленные объекты культурного наследия в целях обоснования целесообразности включения данных объектов в реестр;</li> <li>- документы, обосновывающие включение объектов культурного наследия в реестр;</li> <li>- проектная документация на проведение работ по сохранению объектов культурного наследия;</li> <li>- документация или разделы документации, обосновывающие меры по обеспечению сохранности объекта культурного наследия, включенного в реестр, выявленного объекта культурного наследия либо объекта, обладающего признаками объекта культурного наследия, при проведении земляных, мелиоративных, хозяйственных работ, указанных в статье 30 Федерального закона от 25.06.2002 № 73-ФЗ «Об объектах культурного наследия (памятниках истории и культуры) народов Российской Федерации» (далее – Федеральный закон) работ по использованию лесов и иных работ в границах территории объекта культурного наследия либо на земельном участке, непосредственно связанном с земельным участком в границах территории объекта культурного наследия.</li> </ul>
2.	Аксенов Виктор Викторович	<ul style="list-style-type: none"> <li>- выявленные объекты культурного наследия в целях обоснования целесообразности включения данных объектов в реестр;</li> <li>- документы, обосновывающие включение объектов культурного наследия в реестр;</li> <li>- документы, обосновывающие изменение категории историко-культурного значения объекта культурного наследия;</li> <li>- проектная документация на проведение работ по сохранению объектов культурного наследия;</li> </ul>

		<ul style="list-style-type: none"> <li>- документы, обосновывающие включение объектов культурного наследия в реестр;</li> <li>- документы, обосновывающие изменение категории историко-культурного значения объекта культурного наследия;</li> <li>- документы, обосновывающие отнесение объекта культурного наследия к историко-культурным заповедникам, особо ценным объектам культурного наследия народов Российской Федерации либо объектам всемирного культурного и природного наследия;</li> <li>- проектная документация на проведение работ по сохранению объектов культурного наследия.</li> </ul>
23.	Поляков Андрей Владимирович	<ul style="list-style-type: none"> <li>- выявленные объекты культурного наследия в целях обоснования целесообразности включения данных объектов в реестр;</li> <li>- документы, обосновывающие включение объектов культурного наследия в реестр;</li> <li>- документы, обосновывающие исключение объектов культурного наследия из реестра;</li> <li>- земли, подлежащие воздействию земляных, строительных, мелиоративных, хозяйственных работ, предусмотренных статьей 25 Лесного кодекса Российской Федерации работ по использованию лесов (за исключением работ, указанных в пунктах 3, 4 и 7 части 1 статьи 25 Лесного кодекса Российской Федерации) и иных работ, в случае, если указанные земли расположены в границах территорий, утвержденных в соответствии с пунктом 34.2 пункта 1 статьи 9 Федерального закона;</li> <li>- документация или разделы документации, обосновывающие меры по обеспечению сохранности объекта культурного наследия, включенного в реестр, выявленного объекта культурного наследия либо объекта, обладающего признаками объекта культурного наследия, при проведении земляных, мелиоративных, хозяйственных работ, указанных в статье 30 Федерального закона работ по использованию лесов и иных работ в границах территории объекта культурного наследия либо на земельном участке, непосредственно связанном с земельным участком в границах территории объекта культурного наследия;</li> <li>- документация, за исключением научных отчетов о выполненных археологических полевых работах, содержащая результаты исследований, в соответствии с которыми определяется наличие или отсутствие</li> </ul>



		объектов, обладающих признаками объекта культурного наследия, на земельных участках, подлежащих воздействию земляных, строительных, мелиоративных, хозяйственных работ, указанных в статье 30 Федерального закона работ по использованию лесов и иных работ.
24.	Прямухин Алексей Николаевич	<ul style="list-style-type: none"><li>- выявленные объекты культурного наследия в целях обоснования целесообразности включения данных объектов в реестр;</li><li>- документы, обосновывающие включение объектов культурного наследия в реестр;</li><li>- земли, подлежащие воздействию земляных, строительных, мелиоративных, хозяйственных работ, предусмотренных статьями 25 Лесного кодекса Российской Федерации работ по использованию лесов (за исключением работ, указанных в пунктах 3, 4 и 7 части 1 статьи 25 Лесного кодекса Российской Федерации) и иных работ, в случае, если указанные земли расположены в границах территорий, утвержденных в соответствии с пунктом 34.2 пункта 1 статьи 9 Федерального закона;</li><li>- документация или разделы документации, обосновывающие меры по обеспечению сохранности объекта культурного наследия, включенного в реестр, выявленного объекта культурного наследия либо объекта, обладающего признаками объекта культурного наследия, при проведении земляных, мелиоративных, хозяйственных работ, указанных в статье 30 Федерального закона работ по использованию лесов и иных работ в границах территории объекта культурного наследия либо на земельном участке, непосредственно связанном с земельным участком в границах территории объекта культурного наследия;</li><li>- документация, за исключением научных отчетов о выполненных археологических полевых работах, содержащая результаты исследований, в соответствии с которыми определяется наличие или отсутствие объектов, обладающих признаками объекта культурного наследия, на земельных участках, подлежащих воздействию земляных, строительных, мелиоративных, хозяйственных работ, указанных в статье 30 Федерального закона работ по использованию лесов и иных работ.</li></ul>

25.	Сахновский Виктор Александрович	<ul style="list-style-type: none"><li>- выявленные объекты культурного наследия в целях обоснования целесообразности включения данных объектов в реестр;</li><li>- документы, обосновывающие включение объектов культурного наследия в реестр;</li><li>- проектная документация на проведение работ по сохранению объектов культурного наследия;</li><li>- документация или разделы документации, обосновывающие меры по обеспечению сохранности объекта культурного наследия, включенного в реестр, выявленного объекта культурного наследия либо объекта, обладающего признаками объекта культурного наследия, при проведении земляных, мелиоративных, хозяйственных работ, указанных в статье 30 Федерального закона работ по использованию лесов и иных работ в границах территории объекта культурного наследия либо на земельном участке, непосредственно связанном с земельным участком в границах территории объекта культурного наследия.</li></ul>
26.	Субботин Андрей Викторович	<ul style="list-style-type: none"><li>- выявленные объекты культурного наследия в целях обоснования целесообразности включения данных объектов в реестр;</li><li>- документы, обосновывающие включение объектов культурного наследия в реестр;</li><li>- документы, обосновывающие исключение объектов культурного наследия из реестра;</li><li>- земли, подлежащие воздействию земляных, строительных, мелиоративных, хозяйственных работ, предусмотренных статьей 25 Лесного кодекса Российской Федерации работ по использованию лесов (за исключением работ, указанных в пунктах 3, 4 и 7 части 1 статьи 25 Лесного кодекса Российской Федерации) и иных работ, в случае, если указанные земли расположены в границах территорий, утвержденных в соответствии с пунктом 34.2 пункта 1 статьи 9 Федерального закона;</li><li>- документация или разделы документации, обосновывающие меры по обеспечению сохранности объекта культурного наследия, включенного в реестр, выявленного объекта культурного наследия либо объекта, обладающего признаками объекта культурного наследия, при проведении земляных, мелиоративных, хозяйственных работ, указанных в статье 30 Федерального закона работ по использованию лесов и иных работ в границах территории объекта культурного</li></ul>

		<p>наследия либо на земельном участке, непосредственно связанном с земельным участком в границах территории объекта культурного наследия;</p> <ul style="list-style-type: none"> <li>- документация, за исключением научных отчетов о выполненных археологических полевых работах, содержащая результаты исследований, в соответствии с которыми определяется наличие или отсутствие объектов, обладающих признаками объекта культурного наследия, на земельных участках, подлежащих воздействию земляных, строительных, мелиоративных, хозяйственных работ, указанных в статье 30 Федерального закона работ по использованию лесов и иных работ.</li> </ul>
27.	Сурков Алексей Владимирович	<ul style="list-style-type: none"> <li>- выявленные объекты культурного наследия в целях обоснования целесообразности включения данных объектов в реестр;</li> <li>- документы, обосновывающие включение объектов культурного наследия в реестр;</li> <li>- документация или разделы документации, обосновывающие меры по обеспечению сохранности объекта культурного наследия, включенного в реестр, выявленного объекта культурного наследия либо объекта, обладающего признаками объекта культурного наследия, при проведении земляных, мелиоративных, хозяйственных работ, указанных в статье 30 Федерального закона работ по использованию лесов и иных работ в границах территории объекта культурного наследия либо на земельном участке, непосредственно связанном с земельным участком в границах территории объекта культурного наследия;</li> <li>- документация, за исключением научных отчетов о выполненных археологических полевых работах, содержащая результаты исследований, в соответствии с которыми определяется наличие или отсутствие объектов, обладающих признаками объекта культурного наследия, на земельных участках, подлежащих воздействию земляных, строительных, мелиоративных, хозяйственных работ, указанных в статье 30 Федерального закона работ по использованию лесов и иных работ.</li> </ul>
28.	Тарновский Владимир Викторович	<ul style="list-style-type: none"> <li>- выявленные объекты культурного наследия в целях обоснования целесообразности включения данных объектов в реестр;</li> <li>- документы, обосновывающие включение объектов культурного наследия в реестр;</li> </ul>

*Приложение 13*

**Выдержки из приказа № 219 от 27.02.2019 г.  
«Об утверждении статуса аттестованного эксперта по  
проведению государственной историко-культурной  
экспертизы»**



**МИНИСТЕРСТВО КУЛЬТУРЫ  
РОССИЙСКОЙ ФЕДЕРАЦИИ**

**ПРИКАЗ**

27 февраля 2019г.

Москва

№ 219

**Об аттестации экспертов по проведению государственной историко-культурной экспертизы**

В соответствии с Федеральным законом от 25 июня 2002 г. № 73-ФЗ «Об объектах культурного наследия (памятниках истории и культуры) народов Российской Федерации», с пунктом 9 Положения о государственной историко-культурной экспертизе, утвержденного постановлением Правительства Российской Федерации от 15 июля 2009 г. № 569, Положением о порядке аттестации экспертов по проведению государственной историко-культурной экспертизы, утвержденным приказом Минкультуры России от 26 августа 2010 г. № 563 (в редакции приказа Минкультуры России от 17 октября 2011 г. № 1003), руководствуясь Положением об аттестационной комиссии Минкультуры России, утвержденным приказом Минкультуры России от 29 декабря 2011 г. № 1276, протоколом заседания аттестационной комиссии Минкультуры России от 07 февраля 2019 г., п р и к а з ы в а ю:

1. Аттестовать экспертов по проведению государственной историко-культурной экспертизы согласно приложению.

2. Департаменту государственной охраны культурного наследия (Р.А.Рыбало) обеспечить размещение информации об аттестованных экспертах на официальном сайте Минкультуры России в сети Интернет.

3. Контроль за исполнением настоящего приказа оставляю за собой.

Заместитель Министра



С.Г.Обрывалин

## П р и л о ж е н и е

Утверждено приказом  
Министерства культуры  
Российской Федерации

от «24» февраля 2019 г. № 219

**Аттестованные эксперты по проведению  
государственной историко-культурной экспертизы**

№ п/п	Фамилия, имя, отчество соискателя	Объекты экспертизы
1.	Барышева Ирина Владимировна	<ul style="list-style-type: none"> <li>- проектная документация на проведение работ по сохранению объектов культурного наследия;</li> <li>- документация или разделы документации, обосновывающие меры по обеспечению сохранности объекта культурного наследия, включенного в реестр, выявленного объекта культурного наследия либо объекта, обладающего признаками объекта культурного наследия, при проведении земляных, мелиоративных, хозяйственных работ, указанных в настоящей статье работ по использованию лесов и иных работ в границах территории объекта культурного наследия либо на земельном участке, непосредственно связанном с земельным участком в границах территории объекта культурного наследия.</li> </ul>
2.	Бахарева Наталия Николаевна	<ul style="list-style-type: none"> <li>- выявленные объекты культурного наследия в целях обоснования целесообразности включения данных объектов в реестр;</li> <li>- документы, обосновывающие включение объектов культурного наследия в реестр;</li> <li>- документы, обосновывающие изменение категории историко-культурного значения объекта культурного наследия;</li> <li>- проекты зон охраны объекта культурного наследия;</li> </ul>

		<p>в границах территорий, утвержденных в соответствии с пунктом 34.2 пункта 1 статьи 9 настоящего Федерального закона;</p> <ul style="list-style-type: none"> <li>- документы, обосновывающие включение объектов культурного наследия в реестр;</li> <li>- документация, за исключением научных отчетов о выполненных археологических полевых работах, содержащая результаты исследований, в соответствии с которыми определяется наличие или отсутствие объектов, обладающих признаками объекта культурного наследия, на земельных участках, подлежащих воздействию земляных, строительных, мелиоративных, хозяйственных работ, указанных в настоящей статье работ по использованию лесов и иных работ.</li> </ul>
5.	Городилов Андрей Юрьевич	<ul style="list-style-type: none"> <li>- выявленные объекты культурного наследия в целях обоснования целесообразности включения данных объектов в реестр;</li> <li>- документы, обосновывающие включение объектов культурного наследия в реестр.</li> </ul>
6.	Дмитриев Виктор Викторович	<ul style="list-style-type: none"> <li>- выявленные объекты культурного наследия в целях обоснования целесообразности включения данных объектов в реестр;</li> <li>- документы, обосновывающие включение объектов культурного наследия в реестр;</li> <li>- документы, обосновывающие исключение объектов культурного наследия из реестра;</li> <li>- документы, обосновывающие изменение категории историко-культурного значения объекта культурного наследия;</li> <li>- документы, обосновывающие отнесение объекта культурного наследия к историко-культурным заповедникам, особо ценным объектам культурного наследия народов Российской Федерации либо объектам всемирного культурного и природного наследия;</li> <li>- проекты зон охраны объекта культурного наследия;</li> <li>- проектная документация на проведение работ по сохранению объектов культурного наследия;</li> <li>- документация или разделы документации, обосновывающие меры по обеспечению сохранности объекта культурного наследия,</li> </ul>



*Приложение 14*

**Выдержки из приказа № 235 от 01.03.2022 г.  
«Об утверждении статуса аттестованного эксперта по  
проведению государственной историко-культурной  
экспертизы»**



**МИНИСТЕРСТВО КУЛЬТУРЫ  
РОССИЙСКОЙ ФЕДЕРАЦИИ**

**ПРИКАЗ**

*от 1 марта 2022*

Москва

№ 235

**Об аттестации экспертов по проведению государственной  
историко-культурной экспертизы**

В соответствии с Федеральным законом от 25 июня 2002 г. № 73-ФЗ «Об объектах культурного наследия (памятниках истории и культуры) народов Российской Федерации», пунктом 9 Положения о государственной историко-культурной экспертизе, утвержденного постановлением Правительства Российской Федерации от 15 июля 2009 г. № 569, Положением о порядке аттестации экспертов по проведению государственной историко-культурной экспертизы, утвержденным приказом Минкультуры России от 26 августа 2010 г. № 563 (в редакции приказа Минкультуры России от 17 октября 2011 г. № 1003), руководствуясь Положением об аттестационной комиссии Минкультуры России, утвержденным приказом Минкультуры России от 29 декабря 2011 г. № 1276, протоколом заседания аттестационной комиссии Министерства культуры Российской Федерации по аттестации экспертов по проведению государственной историко-культурной экспертизы от 17 февраля 2022 г.,  
п р и к а з ы в а ю:

1. Аттестовать экспертов по проведению государственной историко-культурной экспертизы согласно приложению к настоящему приказу.

2. Департаменту государственной охраны культурного наследия (Р.А.Рыбало) обеспечить размещение информации об аттестованных экспертах на официальном сайте Минкультуры России в сети Интернет.

3. Контроль за исполнением настоящего приказа оставляю за собой.

Первый заместитель Министра



С.Г.Обрывалин

Приложение  
к приказу Министерства культуры  
Российской Федерации  
от « 1 » мая 2022 г.  
№ 235

Аттестованные эксперты по проведению  
государственной историко-культурной экспертизы

№ п/ п	Фамилия, имя, отчество соискателя	Решение о присвоении статуса аттестованного эксперта:
1.	Мялк Анна Вадимовна	<ul style="list-style-type: none"> <li>- выявленные объекты культурного наследия в целях обоснования целесообразности включения данных объектов в реестр;</li> <li>- документы, обосновывающие включение объектов культурного наследия в реестр;</li> <li>- документы, обосновывающие исключение объектов культурного наследия из реестра;</li> <li>- документы, обосновывающие изменение категории историко-культурного значения объекта культурного наследия;</li> <li>- документы, обосновывающие отнесение объекта культурного наследия к историко-культурным заповедникам, особо ценным объектам культурного наследия народов Российской Федерации либо объектам всемирного культурного и природного наследия;</li> <li>- проектная документация на проведение работ по сохранению объектов культурного наследия;</li> <li>- документация или разделы документации, обосновывающие меры по обеспечению сохранности объекта культурного наследия, включенного в реестр, выявленного объекта культурного наследия либо объекта, обладающего признаками объекта культурного наследия, при проведении земляных, мелиоративных, хозяйственных работ, указанных в статье 30 Федерального закона от 25.06.2002 № 73-ФЗ «Об объектах культурного наследия (памятниках истории и культуры) народов Российской Федерации» (далее – Федеральный закон) работ по использованию лесов и иных работ в границах территории объекта культурного наследия либо на земельном участке, непосредственно</li> </ul>

		<p>связанном с земельным участком в границах территории объекта культурного наследия;</p> <ul style="list-style-type: none"> <li>- проекты зон охраны объекта культурного наследия;</li> <li>- документация, обосновывающая границы защитной зоны объекта культурного наследия.</li> </ul>
24.	Рубель Александр Андреевич	<ul style="list-style-type: none"> <li>- проекты зон охраны объекта культурного наследия.</li> </ul>
25.	Садыков Тимур Рашитович	<ul style="list-style-type: none"> <li>- выявленные объекты культурного наследия в целях обоснования целесообразности включения данных объектов в реестр;</li> <li>- документы, обосновывающие включение объектов культурного наследия в реестр.</li> </ul>
26.	Соловьев Сергей Львович	<ul style="list-style-type: none"> <li>- выявленные объекты культурного наследия в целях обоснования целесообразности включения данных объектов в реестр;</li> <li>- земли, подлежащие воздействию земляных, строительных, мелиоративных, хозяйственных работ, предусмотренных статьей 25 Лесного кодекса Российской Федерации работ по использованию лесов (за исключением работ, указанных в пунктах 3, 4 и 7 части 1 статьи 25 Лесного кодекса Российской Федерации) и иных работ, в случае, если указанные земли расположены в границах территорий, утвержденных в соответствии с пунктом 34.2 пункта 1 статьи 9 Федерального закона;</li> <li>- документы, обосновывающие включение объектов культурного наследия в реестр;</li> <li>- документы, обосновывающие исключение объектов культурного наследия из реестра;</li> <li>- документация, за исключением научных отчетов о выполненных археологических полевых работах, содержащая результаты исследований, в соответствии с которыми определяется наличие или отсутствие объектов, обладающих признаками объекта культурного наследия, на земельных участках, подлежащих воздействию земляных, строительных, мелиоративных, хозяйственных работ, указанных в статье 30 Федерального закона работ по использованию лесов и иных работ;</li> <li>- документация или разделы документации, обосновывающие меры по обеспечению сохранности объекта культурного наследия, включенного в реестр, выявленного объекта культурного наследия либо</li> </ul>

		объекта, обладающего признаками объекта культурного наследия, при проведении земляных, мелиоративных, хозяйственных работ, указанных в статье 30 Федерального закона работ по использованию лесов и иных работ в границах территории объекта культурного наследия либо на земельном участке, непосредственно связанном с земельным участком в границах территории объекта культурного наследия.
27.	Шумилова Ольга Викторовна	- проектная документация на проведение работ по сохранению объектов культурного наследия.
28.	Юдин Александр Иванович	<ul style="list-style-type: none"> <li>- выявленные объекты культурного наследия в целях обоснования целесообразности включения данных объектов в реестр;</li> <li>- земли, подлежащие воздействию земляных, строительных, мелиоративных, хозяйственных работ, предусмотренных статьей 25 Лесного кодекса Российской Федерации работ по использованию лесов (за исключением работ, указанных в пунктах 3, 4 и 7 части 1 статьи 25 Лесного кодекса Российской Федерации) и иных работ, в случае, если указанные земли расположены в границах территорий, утвержденных в соответствии с пунктом 34.2 пункта 1 статьи 9 Федерального закона;</li> <li>- документы, обосновывающие включение объектов культурного наследия в реестр;</li> <li>- документы, обосновывающие исключение объектов культурного наследия из реестра;</li> <li>- документация, за исключением научных отчетов о выполненных археологических полевых работах, содержащая результаты исследований, в соответствии с которыми определяется наличие или отсутствие объектов, обладающих признаками объекта культурного наследия, на земельных участках, подлежащих воздействию земляных, строительных, мелиоративных, хозяйственных работ, указанных в статье 30 Федерального закона работ по использованию лесов и иных работ;</li> <li>- документация или разделы документации, обосновывающие меры по обеспечению сохранности объекта культурного наследия, включенного в реестр, выявленного объекта культурного наследия либо объекта, обладающего признаками объекта культурного наследия, при проведении земляных, мелиоративных, хозяйственных работ, указанных в статье 30</li> </ul>

		Федерального закона работ по использованию лесов и иных работ в границах территории объекта культурного наследия либо на земельном участке, непосредственно связанном с земельным участком в границах территории объекта культурного наследия.
--	--	--

---