



ФЕДЕРАЛЬНОЕ ГОСУДАРСТВЕННОЕ БЮДЖЕТНОЕ УЧРЕЖДЕНИЕ НАУКИ  
**ИНСТИТУТ ИСТОРИИ МАТЕРИАЛЬНОЙ КУЛЬТУРЫ**  
РОССИЙСКОЙ АКАДЕМИИ НАУК (ИИМК РАН)

---

Дворцовая наб., 18, лит. А, Санкт-Петербург, 191186  
тел. +7 (812) 5715092, факс +7 (812) 5716271, Эл. почта: [admin@archeo.ru](mailto:admin@archeo.ru)  
ОКПО: 02698499, ОГРН: 1027809188527, ИНН: 7825004658, КПП: 784101001

УТВЕРЖДАЮ

Заместитель директора ИИМК РАН

Соловьева Н.Ф.

«15» июля 2022 г.

**Акт государственной историко-культурной экспертизы земельного участка, подлежащего воздействию земляных, строительных, мелиоративных и (или) хозяйственных работ, предусмотренных статьей 25 Лесного кодекса Российской Федерации работ по использованию лесов (за исключением работ, указанных в пунктах 3, 4 и 7 части 1 статьи 25 Лесного кодекса Российской Федерации) и иных работ в случае, если федеральный орган охраны объектов культурного наследия и орган охраны объектов культурного наследия субъекта Российской Федерации не имеют данных об отсутствии на указанных землях объектов археологического наследия, включенных в реестр, и выявленных объектов археологического наследия (земельный участок с кадастровым номером 47:23:0259001:24, предполагаемого под создание Мемориального парка мирным гражданам Советского Союза, погибшим в ходе Великой Отечественной войны)**

**Заказчик: ООО «ГСК»**

г. Санкт-Петербург;  
Ленинградская область, Гатчинский район  
2022

**Акт государственной историко-культурной экспертизы земельного участка, подлежащего воздействию земляных, строительных, мелиоративных и (или) хозяйственных работ, предусмотренных статьей 25 Лесного кодекса Российской Федерации работ по использованию лесов (за исключением работ, указанных в пунктах 3, 4 и 7 части 1 статьи 25 Лесного кодекса Российской Федерации) и иных работ в случае, если федеральный орган охраны объектов культурного наследия и орган охраны объектов культурного наследия субъекта Российской Федерации не имеют данных об отсутствии на указанных землях объектов археологического наследия, включенных в реестр, и выявленных объектов археологического наследия (земельный участок с кадастровым номером 47:23:0259001:24, предполагаемого под создание Мемориального парка мирным гражданам Советского Союза, погибшим в ходе Великой Отечественной войны)**

Настоящий акт государственной историко-культурной экспертизы составлен в соответствии с Положением о государственной историко-культурной экспертизе, утвержденным постановлением Правительства Российской Федерации от 15 июля 2009 г. № 569.

**Дата начала проведения экспертизы:** «27» мая 2022 г.

**Дата окончания экспертизы:** «15» июля 2022 г.

**Место проведения экспертизы:** Ленинградская область, Гатчинский район, с.п. Веревское

**Заказчик экспертизы:** ООО «ГСК»

Юридический адрес: 194044, г. Санкт-Петербург, Большой Сампсониевский пр-кт, дом №64, лит. Л, офис110  
ИНН 7810452632 / КПП 780201001  
ОГРН 1137847333469  
Электронная почта: 6872747@mail.ru  
Телефон: +7 921 958-06-58

**Сведения об экспертной организации:**

<b>Полное наименование</b>	<b>Федеральное государственное бюджетное учреждение науки Институт истории материальной культуры Российской академии наук</b>
<b>Краткое наименование</b>	<b>ИИМК РАН</b>
<b>Организационно-правовая</b>	<b>Федеральное государственное бюджетное</b>



<b>форма</b>	учреждение науки
<b>Ведомственная принадлежность</b>	Министерство науки и высшего образования Российской Федерации
<b>Адрес</b>	Российская Федерация, 191186, Санкт-Петербург, Дворцовая наб. 18, лит. А
<b>Реквизиты</b>	ИНН 7825004658 КПП 784101001 ОГРН: 1027809188527 ОКПО: 0269849 ОКВЭД 72.20

На основании пп. б) п.7 Положения о государственной историко-культурной экспертизе, утвержденного постановлением Правительства Российской Федерации от 15 июля 2009 г. № 569 (в редакции от 27.04.2017) ИИМК РАН соответствует требованию в части кадрового состава, как юридическое лицо, привлекаемое в качестве эксперта (см. Приложение 9).

#### Сведения об эксперте:

<b>Фамилия, имя, отчество</b>	<b>Субботин Андрей Викторович</b>
<b>Образование</b>	высшее
<b>Специальность</b>	история
<b>Ученая степень (звание)</b>	кандидат исторических наук
<b>Стаж работы</b>	46 лет
<b>Место работы и должность</b>	ст.н.с. ИИМК РАН
<b>Реквизиты аттестации</b>	Государственный эксперт по проведению историко-культурной экспертизы (приказ Министерства культуры Российской Федерации № 1668 от 11.10.2021 г. «Об утверждении статуса аттестованного эксперта по проведению государственной историко-культурной экспертизы») (п. 26) Объекты экспертизы: <ul style="list-style-type: none"> <li>- выявленные объекты культурного наследия в целях обоснования целесообразности включения данных объектов в реестр;</li> <li>- документы, обосновывающие включение объектов культурного наследия в реестр;</li> <li>- документы, обосновывающие исключение объектов культурного наследия из реестра;</li> <li>- земли, подлежащие воздействию земляных, строительных, мелиоративных, хозяйственных работ,</li> </ul>

	<p>предусмотренных статьей 25 Лесного кодекса Российской Федерации работ по использованию лесов (за исключением работ, указанных в пунктах 3, 4 и 7 части 1 статьи 25 Лесного кодекса Российской Федерации) и иных работ, в случае, если указанные земли расположены в границах территорий, утвержденных в соответствии с пунктом 34.2 пункта 1 статьи 9 Федерального закона;</p> <ul style="list-style-type: none"> <li>- документация или разделы документации, обосновывающие меры по обеспечению сохранности объекта культурного наследия, включенного в реестр, выявленного объекта культурного наследия либо объекта, обладающего признаками объекта культурного наследия, при проведении земляных, мелиоративных, хозяйственных работ, указанных в настоящей статье работ, указанных в статье 30 Федерального закона работ по использованию лесов и иных работ в границах территории объекта культурного наследия либо на земельном участке, непосредственно связанном с земельным участком в границах территории объекта культурного наследия;</li> <li>- документация, за исключением научных отчетов о выполненных археологических полевых работах, содержащая результаты исследований, в соответствии с которыми определяется наличие или отсутствие объектов, обладающих признаками объекта культурного наследия, на земельном участке, подлежащих воздействию земляных, строительных, мелиоративных, хозяйственных работ, указанных в статье 30 Федерального закона работ по использованию лесов и иных работ</li> </ul>
--	---

В соответствии с законодательством Российской Федерации эксперт несет ответственность за достоверность сведений, изложенных в заключении экспертизы.

Эксперт Субботин А.В.

### Отношения к заказчику

#### Экспертная организация:

- не участвует в разработке проектной документации на строительство, расширение, реконструкцию, техническое перевооружение, консервацию и ликвидацию, и иное хозяйственное освоение объекта или объектов, в отношении которых проводится экспертиза, или подобной проектной документации;

- не участвует в проектировании или конструировании, изготовлении, поставке, монтаже, ремонте, покупке, владении, эксплуатации или обслуживании технических устройств, применяемых на объекте или других объектах, в отношении которых проводится экспертиза, или подобных конкурентных технических устройств;
- не участвует в проектировании или конструировании, строительстве, ремонте, покупке, владении, эксплуатации или обслуживании зданий и сооружений на объекте или других объектах, в отношении которых проводится экспертиза, или подобных конкурентных зданий и сооружений;
- не имеет с заказчиком отношений общего владения; не имеет с заказчиком конфликта интересов;
- не подлежит непосредственной отчетности тому же вышестоящему управляющему органу, что и заказчик экспертизы;
- не выполняет функции официального представителя заказчика.

#### **Эксперт:**

- не имеет родственных связей с заказчиком (его должностными лицами, работниками);
- не состоит в трудовых отношениях с заказчиком;
- не имеет долговых или иных имущественных обязательств перед заказчиком (его должностным лицом или работником), а также заказчик (его должностное лицо или работник) не имеет долговых или иных имущественных обязательств перед экспертом;
- не владеет ценными бумагами, акциями (долями участия, паями в уставных (складочных) капиталах) заказчика;
- не заинтересован в результатах исследований и решений, вытекающих из заключения экспертизы, с целью получения выгоды в виде денег, ценностей, иного имущества, услуг имущественного характера или имущественных прав для себя или третьих лиц.

#### **Основание проведения государственной историко-культурной экспертизы**

1. Федеральный закон от 25.06.2002 № 73-ФЗ «Об объектах культурного наследия (памятниках истории и культуры) народов Российской Федерации».

2. Положение о государственной историко-культурной экспертизе, утвержденное Постановлением Правительства РФ от 15.07.2009 № 569 и последующие дополнения к нему.

3. Договор № 94/05/2022 от 27 мая 2022 года между ИИМК РАН и Заказчиком.

4. Письмо Комитета по сохранению культурного наследия Ленинградской области № 01-06-2566/2022-0-1 от 20.04.2022 г.

### **Цель и объект экспертизы**

**Цель экспертизы:** определение наличия или отсутствия объектов культурного наследия, включенных в реестр, выявленных объектов культурного наследия, либо объектов, обладающих признаками объекта культурного наследия, на земельном участке с кадастровым номером 47:23:0259001:24, предполагаемого под создание Мемориального парка мирным гражданам Советского Союза, погибшим в ходе Великой Отечественной войны.

**Объект экспертизы:** земельный участок с кадастровым номером 47:23:0259001:24, предполагаемого под создание Мемориального парка мирным гражданам Советского Союза, погибшим в ходе Великой Отечественной войны.

### **Перечень документов, представленных Заказчиком**

- Копия письма Комитета по сохранению культурного наследия Ленинградской области № 01-06-2566/2022-0-1 от 20.04.2022 г.
- Схема расположения земельного участка на кадастровой карте территории.
- Копия градостроительного плана земельного участка № РФ-47-4-06-2-03-2022.
- Копии Выписок из Единого государственного реестра недвижимости об объектах недвижимости.

### **Перечень документов и материалов, привлекаемых при проведении экспертизы, а также использованной для нее специальной, технической и справочной литературы**

1. Основы законодательства Российской Федерации о культуре, утв. Верховным Советом РФ 9 октября 1992 г. N 3612-1.
2. Федеральный закон РФ от 25 июня 2002 г. №73-ФЗ "Об объектах культурного наследия (памятниках истории и культуры) народов Российской Федерации".
3. Положение о государственной историко-культурной экспертизе, утв. Постановлением Правительства от 15 июля 2009 г. № 569.
4. Правила выдачи, приостановления и прекращения действия разрешений (открытых листов) на проведение работ по выявлению и изучению объектов археологического наследия, утвержденные Постановлением Правительства Российской Федерации от 20.02.2014 № 127.

5. Положение о порядке проведения археологических полевых работ и составления научной отчетной документации, утвержденное постановлением Бюро Отделения историко-филологических наук Российской академии наук от 20.06.2018 № 32.

6. Приказ Министерства культуры Российской Федерации от 1 сентября 2015 г. N 2328 "Об утверждении перечня отдельных сведений об объектах археологического наследия, которые не подлежат опубликованию".

7. Закон Ленинградской области от 25.12.2015 № 140-оз «О государственной охране, сохранении, использовании и популяризации объектов культурного наследия (памятников истории и культуры) народов Российской Федерации, расположенных на территории Ленинградской области».

8. СП 42.13330.2011 Градостроительство. Планировка и застройка городских и сельских поселений. Актуализированная редакция СНиП 2.07.01-89.

9. Положение о едином государственном реестре объектов культурного наследия (памятников истории и культуры) народов Российской Федерации, утвержденное приказом Министерства культуры Российской Федерации от 30.10.2011 № 954.

10. Алексеев В. П. Происхождение народов Восточной Европы: Краниологическое исследование. М., 1969. С. 143-144;

11. Лапшин В. А. Археологическая карта Ленинградской области. Часть I. Западные районы. СПб. 1990.

12. Охрана памятников истории и культуры в России. XVIII – начало XX вв. Сборник документов. М., 1978, с.21

13. Спицын А. А. Курганы Петербургской губернии в раскопках Л.К. Ивановского //

14. МАР. 1896. № 20

15. Хартанович В. И., Чистов Ю.К. Антропологический состав средневекового населения Ижорского плата: применение двух моделей факторного анализа в краниологическом наследовании // Проблемы антропологии древнего и современного населения севера Евразии. Л., 1984. С. 99

**Сведения об обстоятельствах,  
повлиявших на процесс проведения и результаты экспертизы**

Обстоятельства, повлиявшие на процесс проведения и результаты экспертизы, отсутствуют.

**Сведения о проведенных исследованиях**

В процессе государственной историко-культурной экспертизы:

- проведены полевые научно-исследовательские археологические работы (разведки);
- подготовлен отчет о проведении полевых научно-исследовательских археологических работ;
- выполнен анализ действующего законодательства в сфере охраны культурного наследия;
- выполнен анализ документов и материалов, полученных для проведения экспертизы по объекту с формулировкой выводов;
- оформлены результаты государственной историко-культурной экспертизы в виде Акта.

### **Факты и сведения, выявленные и установленные в результате проведенных исследований**

Земельный участок с кадастровым номером 47:23:0259001:24, предполагаемого под создание Мемориального парка мирным гражданам Советского Союза, погибшим в ходе Великой Отечественной войны расположен в северной оконечности Гатчинского района, в границах Веревского сельского поселения, Ленинградской области.

Общая площадь участка обследования составила 12 га; протяженность линейного участка составила 119 м.

Участок обследования имеет 7 – угольную форму и ориентирован относительно оси Киевского шоссе. Протяженность по оси север-юг – 381 м, по оси запад-восток – 486 м. Участок с северо-запада на юго-восток пререзает трасса проектируемой дороги.

Рельеф территории обследования относительно ровный, без резких перепадов высот. Высотные отметки в пределах 83-86 м по БС.

В результате визуального обследования можно сделать следующие выводы:

- Участок обследования подвергался антропогенному воздействию, повсеместно наблюдаются следы пахоты
- На участке обследования, в его западной части проходит трасса газопровода, было выполнено визуальное обследование траншеи и отвалов от нее. Следов объектов археологического наследия не обнаружено.
- На участке обследования отсутствуют капитальные строения
- Участок обследования, исходя из молодого леса, перестал использоваться в качестве сельско-хозяйских угодий сравнительно недавно

Таким образом, исходя из вышеизложенных обстоятельств и учитывая картографические данные, археологические шурфы были размещены равномерно по участку обследования, 2 шурфа имели площадь 4 кв.м. и были заложены на

открытом пространстве, остальные шурфы площадью 1 кв.м. были размещены на участках пригодных для вскрыши грунта.

Историко-культурное научное археологическое обследование (разведки) с целью проведения государственной историко-культурной экспертизы земельного участка с кадастровым номером 47:23:0259001:24, предполагаемого под создание Мемориального парка мирным гражданам Советского Союза, погибшим в ходе Великой Отечественной войны, проводилось в июне 2022 г. сотрудниками археологической экспедиции Отдела охранной археологии ИИМК РАН под руководством д.и.н. Полякова Андрея Владимировича. Работы осуществлялись на основании договора № 94/05/2022 от 27 мая 2022 года, заключенного между ИИМК РАН и ООО «ГСК» и разрешения Открытого листа №3279-2021, выданного МК РФ на имя Полякова Андрея Владимировича на право проведения археологических разведок с осуществлением локальных земляных работ в бассейнах р. Нева, р. Охта, р. Такса, р. Оккервиль, р. Черная, р. Вьюн, р. Волчья, р. Сестра, оз. Лемболовское, оз. Кавголовское, оз. Хепоярви, оз. Волоярви, р. Луга, р. Долгая, р. Касколовка, р. Лужина, р. Мертвица, р. Орьебка, р. Россонь, р. Систа, р. Славянка, р. Солка, р. Сума, р. Хаболовка, р. Вуокса, р. Великая, оз. Лидское, оз. Рябова, оз. Нунгоша, оз. Долгомошье, оз. Красногвардейское, оз. Подгорное, оз. Гладышевское, оз. Полянское, оз. Зеленохолмское, оз. Краснофлотское, оз. Хаболово, оз. Бабиносское, оз. Судацье и по берегам Финского залива и Ладожского озера, р. Коваши, р. Ламошка, р. Стрелка, р. Систа, р. Лопухинка, р. Лебязья, р. Дубенская, р. Воронка, р. Оредеж, р. Суйда, р. Волхов, р. Сясь, р. Паша, р. Свирь, р. Воронежка, р. Рассоха, р. Чаженка, р. Тосна, р. Саблинка, р. Тигода, р. Равань, р. Большая Ижорка, р. Большая Ижора во Всеволожском, Кингисеппском, Выборгском, Ломоносовском, Гатчинском, Волховском и Тосненском районах Ленинградской области, в целях выявления объектов археологического наследия, уточнения сведений о них и планирования мероприятий по обеспечению их сохранности. Срок действия открытого листа: с 16 декабря 2021 г. по 10 декабря 2022 г.

Исследования проводились во исполнение требований Федерального закона № 73-ФЗ от 25 июня 2002 года «Об объектах культурного наследия (памятниках истории и культуры) народов Российской Федерации».

Границы участка, подлежащего археологическому обследованию, предоставлены ООО «ГСК». Объемы изыскательских работ определялись исходя из площади/протяженности земельного участка на основании исходных материалов, представленных Заказчиком работ, с учетом существующих методических рекомендаций. При проведении исследований эксперт опирался на предоставленные ООО «ГСК» документы, сведения и картографические материалы, а также открытые

данные, предоставляемые федеральными и региональными органами власти: Публичная кадастровая карта (<http://pkk5.rosreestr.ru>), Геоинформационная система Ленинградской области (<https://fpd.lenobl.ru/>). В документах, представленных Заказчиком для проведения экспертизы, несоответствий не выявлено.

До начала полевых археологических работ ИИМК РАН были выполнены историко-библиографические изыскания и анализ опубликованных данных по территории, расположенной вблизи земельного участка на предмет наличия объектов археологического наследия и археологической изученности территории. Результаты данных исследований представлены в полном научно-техническом отчете (Прил. 3).

Начало сбора древностей и сведений о памятниках древности в России положил известный Указ Петра I от 13 февраля 1718 г. о сдаче старинных редкостей комендантам, по которому в Кунсткамере – первом российском музее – наряду с прочими раритетами надлежало собирать «...всё, что зело старо и необыкновенно» (Охрана памятников...1978:21). Но очень длительное время сборы такого рода сведений носили не систематический характер. Учёта сведений о памятниках археологии был более упорядочен после создания в 1859 г. Императорской археологической комиссии (Охрана памятников... 1978:63-68).

Одновременно, во второй половине XIX в., происходят массовые раскопки курганов и быстрое накопление археологических источников. Л. К. Ивановский в 1872 – 1885, 1891 гг. за 12 полевых сезонов раскопал на Ижорском плато 5877 курганов из 127 могильников

(Спицын А. А. 1896). В 1899 – 1901 гг. был произведён сбор данных для первой археологической карты Петербургской губернии. В работе приняли участие В. Н. Глазов, А.Э. Мальмгрен, Л.Н. Целепи и Н. К. Рерих, координировавший действия и собиравший все поступающие сведения. Составление карты не было завершено. Государственная Академия истории материальной культуры (ГАИМК) в год своего возникновения (1919) поставила задачу составления археологической карты России. ГАИМК в 1927 г. приступила к археологическому обследованию Северо-Запада РСФСР. Ограниченность средств, а также времени в условиях активизации хозяйственной деятельности вынудили сосредоточиться в первую очередь на археологических разведках. Возглавил Палеоэтнологический отряд, обследовавший памятники Ленинградской области (охватывавшую по тогдашнему административно-территориальному делению весь Северо-Запад РСФСР), П. П. Ефименко, его ближайшим помощником был Б. А. Коишевский. В полевом обследовании принимали участие П.Н. Шульц, Г.П. Гроздилов, Н.Н. Чернягин, Г.Ф. Дебец, А.А. Иессен, Л. Генералова. Несколько позднее в него включились



М.И. Артамонов, П.Н. Третьяков, В.И. Равдоникас и ряд местных краеведов и музейных работников. В 1927-1931 гг. было обследовано более тысячи археологических памятников, в том числе 214 в пределах современных границ Ленинградской области. В 1931 г. работы Палеоэтнологического отряда были прекращены.

С 1970 г. начался новый этап изучения памятников археологии Ленинградской области. В первой половине 70-х годов стали осуществляться разведочные работы, перешедшие затем в стационарные раскопки. Велись они кафедрой археологии ЛГУ и сотрудниками ЛОИА АН СССР при помощи Ленинградского областного отделения ВООПИК в Полужье (Г.С. Лебедев, Ю.М. Лесман), на Ижорском плато (Е.А. Рябинин, В.А. Кольчатов), в юго-восточном Приладожье (В.А. Назаренко), Старой Ладоге и Поволховье (А. Н. Кирпичников, В.А. Петренко, Е.А. Рябинин, Е.Н.Носов).

В 1971 – 1991 гг. Е.А. Рябининым осуществлено широкое обследование средневековых археологических памятников в западных районах Ленинградской области (Волосовский, Гатчинский, Кингисеппский, Ломоносовский р-ны). В Гатчинском р-не им был исследован курганно-жальничный могильник Фьюнатово.

С 1983 г. работала Ленинградская областная экспедиция ЛОИА АН СССР, которая проводила сплошное обследование памятников археологии области с целью создания её полной археологической карты. В 1990 г. В. А. Лапшин издал «Археологическую карту Ленинградской области. Часть I. Западные районы». Ижорской экспедицией ЛОИА раскопано более 200 погребальных комплексов, исследованы три городища XII – XIII вв., древнерусские селища и центры железоделательного производства.

В пределах летописной Водской земли достоверные памятники дорусского времени неизвестны. Однако мезолитические и неолитические памятники есть севернее, южнее, западнее и восточнее гатчинского р-на. Несомненно, древнее население эпохи мезолита или, по крайней мере, неолита, жило здесь. Эти памятники не найдены. Памятники этого времени надо искать по берегам рек и озёр, а в Гатчинском р-не есть подходящие водоёмы

– озёра Чикино и Орлинское, река Оредеж.

Некоторые находки в восточном Принаровье наряду с трупосожжением, выявленным в северном Причудье и принадлежащем к тому же культурному кругу, позволяют предполагать наличие в X-XI вв. у местного населения – южной воды – бескурганного обряда трупосожжения, при котором остатки кремации на стороне вместе с погребальным инвентарём либо рассыпали на поверхности выжженной земли, либо помещали в мелких грунтовых ямках...Понятно, что памятники такого рода могут быть обнаружены лишь в исключительных случаях.

Распространение в районах древневодского обитания качественно нового типа захоронений под курганными насыпями прямо или опосредованно отражало начало земледельческого освоения славянами северных территорий. Ещё дореволюционные исследователи поставили вопрос о связи определённой части вскрытых курганно-жальничных погребений с водью, воспринявшей у славян курганный обряд захоронений. Оценки роли этого этнического компонента до сих пор весьма различны – от признания водской основы средневековых обитателей края до почти полного их исключения из состава населения, оставившего могильники XI-XIV вв.

О характере взаимоотношений водского и славянского населения можно судить на примере исследования некоторых могильников (р-ки Рябинина, Бегуницы). В середине – второй половине XI в. здесь появились первые курганные насыпи, под которыми были погребены умершие с необычной для славян восточной ориентировкой и элементами прибалтийско-финской культуры в инвентаре захоронений. К финно-угорским элементам в курганной культуре Ижорского плато относятся такие детали погребальной обрядности, как меридиональная (северная и южная) ориентировка умерших, различные каменные конструкции, круги в основании курганов. Особенно отчётливо финно-угорская традиция проявляется в металлических украшениях женского костюма. Примерно на рубеже XI-XII вв. рядом с водским коллективом оседают славянские поселенцы, погребения которых образуют в составе могильника компактную обособленную группу. В ней представлены захоронения только с западной ориентацией и вещами древнерусских типов. В XII-XIII вв. наблюдается культурная интеграция обитателей двухобщинного посёлка, выражающаяся в повсеместном распространении новгородских изделий и резком уменьшении финских элементов. Но местное население при этом не растворилось полностью в древнерусской среде. Оно продолжало сохранять племенные традиции в характере погребальной обрядности (восточная ориентировка умерших и другие специфические детали ритуала).

Конечный результат встречи славян и финнов на путях массовой земледельческой колонизации в целом сомнений не вызывает: в XV-XVII вв. основная часть рассматриваемой территории была уже занята русским населением, поглотившим к этому времени местный водский компонент. Славянизация води протекала в условиях развернувшейся при Александре Невском христианизации края; создания здесь сети погостских центров с православными церквями и бескурганными кладбищами.

Гатчинский могильник. Начальное проникновение славянских земледельцев в западную часть Ижорской земли (или восточную часть Водской земли, Ижорского плато) археологически документировано наличием в верховьях р. Ижоры

Гатчинского могильника, включающего грунтовые захоронения XIII-XV вв. и не подвергавшиеся исследованию курганные насыпи, предположительно датированные XII-XIII вв.

В литературе высказывалось мнение о принадлежности этого памятника ижоре, но такое предположение не подтверждается археологическим материалом. Палеоантропологические данные также свидетельствуют в пользу славянского населения, осевшего в средневековом селе «в Хотчине» (Алексеев В. П. 1969:143-144; Хартанович В.И., Чистов Ю.К. 1984. С:99).

Летом 1932 г. в Красногвардейске (сейчас город Гатчина) развёртывались работы по сооружению городского дома культуры. Во время этих работ в карьере, находящемся по соседству с сооружаемым зданием, рабочими были обнаружены человеческие скелеты с бронзовыми и железными вещами. ГАИМК командировала для производства на месте находок предварительных раскопок В.И. Равдоникаса и Г.И. Петрова.

В ходе архивно-библиографических исследований установлено, что непосредственно на территории исследуемого участка объекты археологического наследия и иные объекты культурного наследия ранее не фиксировались.

На шведских планах конца XVII в. отображена система поселений вдоль берегов Невы и ее притоков. Согласно карте, составленной в 1676 г. штабс-капитаном Бергенгеймом, участок обследования располагался юго-западнее населенного пункта Sulkula (рис. 4).

Наиболее подробные топографические карты относятся к XIX в. Так на «Подробной топографической карте Петербургской губернии» 1860 г. участок обследования расположен рядом с дорогой на Гатчину (будущее Киевское шоссе), южнее деревни Улькюля. Сама территория участка не освоена. (рис. 5).

К середине XX в. ситуация, в целом, не меняется, на территории участка обследования добавился ряд мелеоративных каналов. (рис. 6).

В «Археологической карте Ленинградской области» В.А. Лапшина по Гатчинскому району на 1990 г. учтено 66 памятников – 33 сохранившихся и 33 несохранившихся. В настоящее время на учёте Департамента по охране и использованию памятников истории и культуры Ленинградской области в Гатчинском районе находится 27 памятников археологии.

Наиболее близкими к району обследования являются следующие археологические памятники (рис. 7):

1. Мозино. Курганная группа на южной окраине бывшей д. Мозино. В 1931 году насчитывала 7 насыпей (Лапшин В.А. 1990: №509).

2. Тайцы 1, курганно-жальничный могильник. Расположен в 0,2 км к

востоку от железнодорожной станции Тайцы, на ул. Советской. В 1931 г., по данным обследования П.Н. Третьякова, состоял из 40 курганных насыпей высотой около 0,3 м с каменными обкладками в основании, в южной части могильника находились жальничные погребения. Во второй половине XX века разрушен, в настоящее время числится утраченным (Лапшин, 1990. С. 70. № 507).

3. Тайцы 2, курганная группа. Расположена в 0,2 км к северо-западу от станции Тайцы, на углу ул. Вокзальной и Центрального пер. В 1931 г. состояла из 8 насыпей высотой 0,3 – 2,5 м, диаметром 7 – 20 м. В 1984 г. сохранялся один курган (Лапшин, 1990. С. 70. № 508). В последние годы сохранившаяся насыпь осматривалась Е.Р. Михайловой.

Известные памятники археологического наследия находятся на значительном удалении (более 5 км) от участка обследования и проектируемым строительством не затрагиваются.

Таким образом, на основании анализа картографического материала, архивных и литературных источников, были сделаны следующие выводы:

- В ходе архивно-библиографических исследований установлено, что непосредственно на территории исследуемого участка объекты археологического наследия ранее не фиксировались.
- В районе обследования финские поселения начали существовать не позднее XVII в.; русское поселение не позднее XVIII в.
- Непосредственно участок обследования располагался на мелиоративных полях и лугах
- Каких-либо построек и объектов на участке обследования, согласно картографическому анализу, не зафиксировано.

Известные памятники археологического наследия находятся на значительном удалении (более 5 км) от участка обследования и проектируемым строительством не затрагиваются.

Полевые археологические работы на участке обследования проводились в соответствии с методическими указаниями и требованиями «Положения о порядке проведения археологических полевых работ и составления научной отчетной документации», утвержденного постановлением Бюро Отделения историко-филологических наук Российской академии наук от 20 июня 2018 № 32.

В рамках работ по проведению научного обследования (археологическая разведка) земельного участка с кадастровым номером 47:23:0259001:24, предполагаемого под создание Мемориального парка мирным гражданам Советского Союза, погибшим в ходе Великой Отечественной войны, проводилось визуальное обследование объекта и закладка археологических шурфов.

Натурные полевые исследования проводились в виде осуществления пеших маршрутов и закладки археологических шурфов. Вся исследуемая площадь была разбита на неравные квадраты со сторонами не более 20 метров и пройдена пешими маршрутами по линии сетки квадратов. Все участки детально фиксировались (фото, описание, привязка к карте). При прохождении маршрутов с целью обнаружения выходов культурного слоя и артефактов осматривались встречающиеся обнажения грунта естественного и антропогенного происхождения.

На перспективных для обнаружения памятников археологии участках производилась закладка шурфов, ориентированных по сторонам света, направленных на поиск культурного слоя и древних артефактов. Количество и места расположения шурфов были обусловлены геоморфологическим состоянием местности и степенью освоенности обследуемой территории, и определялось с таким расчетом, чтобы обеспечить полное выявление и определение границ всех объектов археологического наследия, попадающих в пределы обследуемых земельного участка, с учетом историко-библиографических изысканий и существующих методических рекомендаций 1 шурф на 1 га.

Всего в границах обследования для выявления объектов археологического наследия было заложено 6 разведывательных шурфов размером 2x2 и 1x1 м, общей площадью 12 кв. м.

Разборка грунта в процессе шурфовки производилась вручную по стратиграфическим слоям с разнородными культурными прослойками и соответствующим им общим планиграфическим горизонтам фиксации. Для выявления структуры плотных поверхностей и удаления грунта в стесненных условиях при расчистке использовались щетки, кисти и совки. Глубина шурфов включала всю толщу напластований, осуществлялась контрольная прокопка верхней части археологически стерильного слоя, подстилающего почвенный горизонт (материка). Проводилась полная фотографическая фиксация обнаруженных объектов, а также всего процесса шурфовочных работ. Все шурфы по окончании работ были засыпаны, почвенное и дерновое покрытие восстановлено

Все археологические работы проводились при температуре выше 0° С (согласно ст. 3.23 «Положения о порядке проведения археологических полевых работ и составления научной отчетной документации», утвержденного постановлением Бюро Отделения историко-филологических наук Российской академии наук от 20 июня 2018 № 32).

Все разведочные шурфы, документировались, в том числе фотографически, и фиксировались дневниковыми записями. При фиксации находок и объектов в культурном слое, вычерчивании планов горизонтов снятия, профилей бортов шурфов, и их разрезов, использовалась разработанная в ИИМК РАН в 2010 г. методика электронной фиксации и совмещенный с ней программный комплекс.

Чертежи планов и стратиграфических профилей были выполнены при помощи системы автоматизированного проектирования и черчения (САПР) с использованием методов фотограмметрии. Все высотные отметки на планах и разрезах представлены в Балтийской системе высот (далее БС).

Для картирования рекогносцировочных шурфов, выявленных объектов и общевидовых фотографий ландшафтной ситуации использованы имеющиеся в распоряжении экспедиции растровые карты масштаба 1:50000 и 1:100000 в формате JPG, а также топографический план масштаба 1:500 в формате DWG, предоставленный заказчиком. Привязка шурфов на участке землеотвода к системе мировых координат произведена с помощью портативных приборов глобального позиционирования Garmin MONTANA. Географические координаты (широта, долгота), определенные в зависимости от внешних условий приема с точностью 5-20 м с помощью встроенных в геоинформационную систему QGIS программных алгоритмов переведены в местную систему координат МСК-47 (зона 2).

Основные этапы работ фиксировались с помощью цифровых фотоаппаратов с разрешением не менее 5 Мрх. Для указания масштаба и ориентации по сторонам света при фотографировании использовался набор телескопических реек длиной 4 м с сантиметровыми делениями, двухцветная стрелка «север».

В ходе полевых археологических работ заложено 6 шурфов размером 2х2 и 1х1 м, общей площадью 12 кв. м. с целью выявления культурного слоя на территории обследования.

### **Шурф 1**

Шурф 1 заложен в западной части участка обследования на открытом пространстве, дневная поверхность шурфа ровная, покрыта дерном.

Размеры шурфа составили 2х2 м, максимальная глубина – 0,35 м, площадь – 4 м.кв., ориентация С-Ю.

Поверхность шурфа находилась на отметках 85.5 м БС.

В шурфе прослежена следующая стратиграфия:

1. Дерн – мощностью до 0,10 м
2. Коричневая гумусированная мешаная супесь- мощностью до 0,20 м
3. Светло-желтая супесь (Материк)

В ходе работ археологические находки не зафиксированы, культурный слой не выявлен. После окончания работ шурф был рекультивирован до уровня дневной поверхности на момент начала работ.

## **Шурф 2**

Шурф 2 заложен в северо-западной части участка обследования, дневная поверхность шурфа ровная, покрыта дерном.

Размеры шурфа составили 2x2 м, максимальная глубина – 0,40 м, площадь – 4 м.кв., ориентация С-Ю.

Поверхность шурфа находилась на отметках 85 м БС.

В шурфе прослежена следующая стратиграфия:

1. Дерн – мощностью до 0,10 м
2. Коричневая гумусированная супесь –пахотный слой- мощностью до 0,25

м

3. Светло-желтая супесь (Материк)

В ходе работ археологические находки не зафиксированы, культурный слой не выявлен. После окончания работ шурф был рекультивирован до уровня дневной поверхности на момент начала работ.

## **Шурф 3**

Шурф 3 заложен в центральной части участка обследования, дневная поверхность шурфа ровная, покрыта дерном.

Размеры шурфа составили 1x1 м, максимальная глубина – 0,40 м, площадь – 4 м.кв., ориентация С-Ю.

Поверхность шурфа находилась на отметках 85.5 м БС.

В шурфе прослежена следующая стратиграфия:

1. Дерн – мощностью до 0,10 м
2. Коричневая гумусированная супесь с торфом– мощностью до 0,20 м
3. Светло-желтая супесь (Материк) – видимая мощность до 0,20 м

В ходе работ археологические находки не зафиксированы, культурный слой не выявлен. После окончания работ шурф был рекультивирован до уровня дневной поверхности на момент начала работ.

## **Шурф 4**

Шурф 4 заложен в северо-восточной части участка обследования, дневная поверхность шурфа ровная, покрыта дерном.

Размеры шурфа составили 1x1 м, максимальная глубина – 0,45 м, площадь – 4 м.кв., ориентация С-Ю.

Поверхность шурфа находилась на отметках 83 м БС.

В шурфе прослежена следующая стратиграфия:

1. Дерн – мощностью до 0,10 м
2. Коричневая гумусированная супесь –пахотный слой- мощностью до 0,10

м

### 3. Светло-желтая супесь (Материк)

В ходе работ археологические находки не зафиксированы, культурный слой не выявлен. После окончания работ шурф был рекультивирован до уровня дневной поверхности на момент начала работ.

### Шурф 5

Шурф 5 заложен в восточной части участка обследования, дневная поверхность шурфа ровная, покрыта дерном.

Размеры шурфа составили 1x1 м, максимальная глубина – 0,30 м, площадь – 4 м.кв., ориентация С-Ю.

Поверхность шурфа находилась на отметках 84 м БС.

В шурфе прослежена следующая стратиграфия:

1. Дерн – мощностью до 0,10 м
2. Коричневая гумусированная супесь –пахотный слой- мощностью до 0,15

м

3. Светло-желтая супесь (Материк) – видимая мощность до 0,30 м

В ходе работ археологические находки не зафиксированы, культурный слой не выявлен. После окончания работ шурф был рекультивирован до уровня дневной поверхности на момент начала работ.

### Шурф 6

Шурф 6 заложен в южной части участка обследования, дневная поверхность шурфа ровная, покрыта дерном.

Размеры шурфа составили 1x1 м, максимальная глубина – 0,50 м, площадь – 4 м.кв., ориентация С-Ю.

Поверхность шурфа находилась на отметках 84.4 м БС.

В шурфе прослежена следующая стратиграфия:

1. Дерн – мощностью до 0,10 м
2. Коричневая гумусированная супесь –пахотный слой- мощностью до 0,15

м

3. Светло-желтая супесь (Материк) – видимая мощность до 0,40 м

В ходе работ археологические находки не зафиксированы, культурный слой не выявлен. После окончания работ шурф был рекультивирован до уровня дневной поверхности на момент начала работ.

В результате проведенного археологического обследования земельного участка с кадастровым номером 47:23:0259001:24, предполагаемого под создание Мемориального парка мирным гражданам Советского Союза, погибшим в ходе Великой Отечественной войны, зафиксировано отсутствие остатков наземных



древних сооружений, артефактов, имеющих историко-культурную ценность, культурного слоя или иных следов пребывания здесь человека в древности, которые можно было бы отнести к объектам археологического наследия. Результаты проведенных в рамках государственной историко-культурной экспертизы археологических полевых работ отражены в полном научно-техническом отчете (Прил. 3).

### **Обоснования вывода экспертизы**

1. В соответствии с заключением уполномоченного органа охраны объектов культурного наследия (письмо Комитета по сохранению культурного наследия Ленинградской области № 01-06-2566/2022-0-1 от 20.04.2022 г.), Комитет сообщает следующее.

Согласно представленной схеме на территории Земельного участка объекты культурного наследия, включенные в Единый государственный реестр объектов культурного наследия (памятников истории и культуры) народов Российской Федерации, выявленные объекты культурного наследия, **отсутствуют**.

Испрашиваемый участок расположен **вне зон** охраны или защитных зон объектов культурного наследия.

Вместе с тем сведениями об отсутствии на Земельном участке объектов, обладающих признаками объекта культурного (в т.ч. археологического) наследия, Комитет **не располагает**.

2. Согласно проведенным историко-архивным исследованиям на территории земельного участка с кадастровым номером 47:23:0259001:24, предполагаемого под создание Мемориального парка мирным гражданам Советского Союза, погибшим в ходе Великой Отечественной войны, объекты которые можно было бы отнести к объектам археологического наследия, **отсутствуют**.

3. В соответствии со статьей 45-1 Федерального закона от 25.06.2002 №73-ФЗ «Об объектах культурного наследия (памятниках истории и культуры) народов Российской Федерации» на территории земельного участка с кадастровым номером 47:23:0259001:24, предполагаемого под создание Мемориального парка мирным гражданам Советского Союза, погибшим в ходе Великой Отечественной войны, проведены археологические полевые работы в форме археологической разведки. Работы выполнены в соответствии с методическими указаниями и требованиями «Положения о порядке проведения археологических полевых работ и составления научной отчетной документации», утвержденного постановлением Бюро Отделения историко-филологических наук Российской академии наук от 20 июня 2018 № 32 и иных нормативно-правовых актов в сфере охраны объектов культурного наследия и хорошо документированы. Результаты обследования отражены в полном научно-

техническом отчете. В ходе проведенных в рамках государственной историко-культурной экспертизы археологических полевых работ объектов археологического наследия **не обнаружено**.

4. Представленные материалы исчерпывающие и доказывают археологическую изученность земельного участка с кадастровым номером 47:23:0259001:24, предполагаемого под создание Мемориального парка мирным гражданам Советского Союза, погибшим в ходе Великой Отечественной войны.

### **Вывод экспертизы**

Экспертом сделан вывод о возможности (положительное заключение) проведения земляных, строительных, мелиоративных и (или) хозяйственных работ, предусмотренных статьей 25 Лесного кодекса Российской Федерации работ по использованию лесов и иных работ на земельном участке с кадастровым номером 47:23:0259001:24, предполагаемого под создание Мемориального парка мирным гражданам Советского Союза, погибшим в ходе Великой Отечественной войны в связи с отсутствием выявленных объектов археологического наследия на указанном земельном участке, подлежащем воздействию земляных, строительных, мелиоративных и (или) хозяйственных работ, предусмотренных статьей 25 Лесного кодекса Российской Федерации работ по использованию лесов и иных работ.

#### *Перечень приложений к экспертизе:*

*Приложение 1* Копия Технического задания к договору № 94/05/2022 от 27 мая 2022 года.

*Приложение 2* Копия письма Комитета по сохранению культурного наследия Ленинградской области № 01-06-2566/2022-0-1 от 20.04.2022 г.

*Приложение 3* Копия Полного научно-технического отчета о выполнении научно-исследовательских археологических работ в виде историко-культурного научного археологического обследования (разведки) с целью проведения государственной историко-культурной экспертизы земельного участка с кадастровым номером 47:23:0259001:24, предполагаемого под создание Мемориального парка мирным гражданам Советского Союза, погибшим в ходе Великой Отечественной войны.

*Приложение 4* Схема расположения земельного участка на кадастровой карте территории.

*Приложение 5* Копия градостроительного плана земельного участка № РФ-47-4-06-2-03-2022.

- Приложение 6* Копии Выписок из Единого государственного реестра недвижимости об объектах недвижимости.
- Приложение 7* Копия справки № 14102/33 – 125.5-37 от 14.07.2022 г.
- Приложение 8* Копия доверенности № 14102/33-161.5-704 от 22.12.2021 г.
- Приложение 9* Сведения об экспертах.
- Приложение 10* Выдержки из приказа № 997 от 17.07.2019 г. «Об утверждении статуса аттестованного эксперта по проведению государственной историко-культурной экспертизы».
- Приложение 11* Выдержки из приказа № 1537 от 17.09.2021 г. «Об утверждении статуса аттестованного эксперта по проведению государственной историко-культурной экспертизы».
- Приложение 12* Выдержки из приказа № 1668 от 11.10.2021 г. «Об утверждении статуса аттестованного эксперта по проведению государственной историко-культурной экспертизы».
- Приложение 13* Выдержки из приказа № 219 от 27.02.2019 г. «Об утверждении статуса аттестованного эксперта по проведению государственной историко-культурной экспертизы».
- Приложение 14* Выдержки из приказа № 235 от 01.03.2022 г. «Об утверждении статуса аттестованного эксперта по проведению государственной историко-культурной экспертизы».

**Эксперт Субботин А.В.**

**Руководитель археологических исследований Поляков А.В.**

«15» июля 2022 г.

*Документ подписан усиленными квалифицированными электронными подписями в соответствии с п. 22 Положения о Государственной историко-культурной экспертизе, утвержденного постановлением Правительства от 15 июля 2009 г. № 569*

*Приложение 1*

**Копия Технического задания к договору № 94/05/2022  
от 27 мая 2022 года**

Приложение №1  
к Договору № 94/05/2022  
от 27 мая 2022 г.

## ТЕХНИЧЕСКОЕ ЗАДАНИЕ

**на проведение научно-исследовательских работ в виде археологических разведок и подготовку акта государственной историко-культурной экспертизы земельного участка с кадастровым номером 47:23:0259001:24, предполагаемого под создание Мемориального парка мирным гражданам Советского Союза, погибшим в ходе Великой Отечественной войны**

### 1. Общие положения

1.1. Наименование Работ: проведение научно-исследовательских работ в виде археологических разведок и подготовку акта государственной историко-культурной экспертизы земельного участка с кадастровым номером 47:23:0259001:24, предполагаемого под создание Мемориального парка мирным гражданам Советского Союза, погибшим в ходе Великой Отечественной войны

1.2. Заказчик: ООО "ГСК"

1.3. Исполнитель: ИИМК РАН

1.4. Стадия работ: проектная.

1.5. Район исследования: Ленинградская обл., Гатчинский район.

1.6. Основание выполнения работ: письмо Комитета по сохранению объектов культурного наследия №01-06-2566/2022-0-1 от 20.04.2022.

1.7. Площадь земельного участка: 12 Га, протяженность объекта: 119 м.

**2. Объект экспертизы:** земельный участок с кадастровым номером 47:23:0259001:24, предполагаемый под создание Мемориального парка мирным гражданам Советского Союза, погибшим в ходе Великой Отечественной войны

### 3. Основная нормативно-техническая документация

3.1. Федеральный закон РФ "Об объектах культурного наследия (памятниках истории и культуры) народов Российской Федерации" от 25 июня 2002 года N 73-ФЗ.

3.2. Федеральный закон №7-ФЗ от 10.01.2002 г «Об охране окружающей среды».

3.3. Постановление Правительства РФ от 12.09.2015 N 972 "Об утверждении Положения о зонах охраны объектов культурного наследия (памятников истории и культуры) народов Российской Федерации и о признании утратившими силу отдельных положений нормативных правовых актов Правительства Российской Федерации";

3.4. Постановление Правительства РФ от 15.07.2009 г. № 569 «Об утверждении Положения о государственной историко-культурной экспертизе»;

3.5. Положение о порядке проведения археологических полевых работ и составления научной отчетной документации (утверждено постановлением Бюро Отделения историко-филологических наук Российской академии наук от 20 июня 2018 г. №32).

### 4. Состав работ

#### Первый этап:

4.1. Получение разрешения (открытый лист) на право проведения археологических работ.

4.2. Архивно-библиографические исследования, составление исторической справки и создание ситуационного плана.

4.2.1. Проведение архивных исследований, касающихся сведений о наличии археологических памятников в обследуемой зоне.

Заказчик



Исполнитель



4.2.2. Визуальное обследование участка исследований.

4.2.3. Составление краткой исторической справки.

4.3. Археологическое обследование участка:

4.3.1. Выявление памятников археологии на основании наличия подъемного материала, особенностей рельефа и иных данных.

4.3.2. Привязка обнаруженных памятников к территории застройки.

4.3.3. Описание ландшафтной характеристики расположения обнаруженных памятников и фиксируемых нарушений поверхности объекта.

4.3.4. Разбивка археологических шурфов - 3 шурфа.

4.3.5. Фотофиксация в процессе подготовки к закладке шурфов.

4.3.6. Выборка культурных напластований из шурфов по слоям, с трехмерной фиксацией находок на плане шурфа.

4.3.7. Выявление археологического материала в культурном слое.

4.3.8. Изучение культурного слоя в процессе закладки шурфов с зачисткой профилей для получения вертикальных разрезов.

4.3.9. Фотофиксация процесса работ, отдельных находок и скоплений материала in situ.

4.3.10. Фото- и графо- фиксация профилей стенок шурфов и обнаруженных ям.

4.3.11. Отбор археологического материала из заполнения ям и сооружений, полевая консервация вещевого материала.

4.3.12. Вычерчивание профилей шурфов, текстуальное описание стратиграфии, культурного слоя, материка и иных объектов в шурфах.

4.3.13. Ведение полевой документации.

4.4. Камеральные работы.

4.4.1. Очистка или мытье находок, при необходимости оперативная первичная консервация предметов из разрушающихся материалов

4.4.2. Статистическая обработка массовых находок. Шифровка находок.

4.4.3. Составление полевых описей индивидуальных и массовых находок.

4.4.4. Зарисовка находок.

4.4.5. Фотографирование находок.

При необходимости:

4.4.6. Определение остеологического материала и отбор образцов в коллекцию

4.4.7. Определение зерен и семян.

4.4.8. Определение пород образцов древесины.

4.4.9. Дендрохронологический и радиоуглеродный анализ образцов.

4.4.10. Атрибуция нумизматических находок.

4.4.11. Атрибуция воинских и других знаков.

4.4.12. Эпиграфический анализ находок с надписями.

4.4.13. Атрибуция изделий с клеймами изготовителей.

4.5. Подготовка коллекций к передаче на постоянное хранение в Государственный музейный фонд

4.6. Написание полного научно-технического отчёта.

4.7. Уведомление об окончании первого этапа.

**Второй этап:**

4.8. Подготовка акта государственной историко-культурной экспертизы земельного участка.

4.9. Передача акта государственной историко-культурной экспертизы в региональный орган охраны объектов культурного наследия.

## 5. Отчетная документация.

5.1. Полный научно-технический отчет в 1 экземпляре на электронном носителе;

Акт государственной историко-культурной экспертизы земельного участка в 1 экземпляре на электронном носителе;

копия сопроводительного письма в региональный орган охраны объектов культурного наследия о передаче акта государственной историко-культурной экспертизы в 1 экземпляре на бумажном носителе.

5.2. Отчетная документация предоставляется в электронном видах в формате Adobe Acrobat (\*.pdf).

#### 6. Требования к выполнению работ.

6.1. Отчетная документация должна соответствовать требованиям «Положения о порядке проведения археологических полевых работ и составления научной отчетной документации», утвержденного постановлением бюро Отделения историко-филологических наук Российской академии наук от «20» июня 2018 г. №32 и Положения о государственной историко-культурной экспертизе (утв. Постановлением Правительства №569 от 15 июля 2009 г.)



Генеральный директор ООО "ГСК"

/ Д.Ю. Захаров /  
М.П.

Заместитель Директора ИИМК РАН



/Н.Ф. Соловьёва/  
М.П.

*Приложение 2*

**Копия письма Комитета по сохранению культурного наследия  
Ленинградской области № 01-06-2566/2022-0-1 от 20.04.2022 г**





АДМИНИСТРАЦИЯ  
ЛЕНИНГРАДСКОЙ ОБЛАСТИ

КОМИТЕТ ПО СОХРАНЕНИЮ  
КУЛЬТУРНОГО НАСЛЕДИЯ  
ЛЕНИНГРАДСКОЙ ОБЛАСТИ

191311, Санкт-Петербург, ул. Смольного, д.3  
Тел./факс: 8 (812) 539-45-00  
E-mail: [okn@lenreg.ru](mailto:okn@lenreg.ru)

20.04.2022 № 01-06-2566/2022-0-1

На № \_\_\_\_\_ от \_\_\_\_\_

Руководителю государственного  
казенного учреждения  
«Управление строительства  
Ленинградской области»

**Микшакову А.Е.**

ул. Некрасова, д. 14,  
г. Санкт-Петербург, 191014

### **Уважаемый Андрей Евгеньевич!**

В ответ на обращение от 13 апреля 2022 года № 02-1120/2022 (вх. от 14 апреля 2022 года № 01-06-2566/2022) по вопросу предоставления сведений о наличии либо отсутствии объектов культурного наследия на территории земельного участка с кадастровым номером 47:23:0259001:24, предполагаемого под создание Мемориального парка мирным гражданам Советского Союза, погибшим в ходе Великой Отечественной войны (далее – Земельный участок), комитет по сохранению культурного наследия Ленинградской области (далее – Комитет) сообщает следующее.

Согласно представленной схеме на территории Земельного участка объекты культурного наследия, включенные в Единый государственный реестр объектов культурного наследия (памятников истории и культуры) народов Российской Федерации, выявленные объекты культурного наследия, отсутствуют.

Испрашиваемый участок расположен вне зон охраны или защитных зон объектов культурного наследия.

Вместе с тем сведениями об отсутствии на Земельном участке объектов, обладающих признаками объекта культурного (в т.ч. археологического) наследия, Комитет не располагает.

Согласно ст. 28 Федерального закона от 25.06.2002 г. № 73-ФЗ «Об объектах культурного наследия (памятниках истории и культуры) народов Российской Федерации» (далее – Федеральный закон № 73-ФЗ) в целях определения наличия или отсутствия объектов археологического наследия либо объектов, обладающих признаками объекта археологического наследия, на земельных участках, землях лесного фонда или в границах водных объектов или их частей, подлежащих воздействию земляных, строительных, мелиоративных, хозяйственных работ, указанных в ст. 30 Федерального закона № 73-ФЗ работ по использованию лесов и иных работ, в случае, если указанные земельные участки, земли лесного фонда, водные объекты, их части расположены в границах территорий, утвержденных

в соответствии с пп. 34.2 п. 1 ст. 9 Федерального закона № 73-ФЗ проводится государственная историко-культурная экспертиза.

В соответствии с п. 56 ст. 26 Федерального закона от 03 августа 2018 года № 342-ФЗ «О внесении изменений в градостроительный кодекс Российской Федерации и отдельные законодательные акты Российской Федерации» (далее – Федеральный закон № 342-ФЗ) до утверждения в соответствии с пп. 34.2 п. 1 ст. 9 Федерального закона № 73-ФЗ границ территорий, в отношении которых у федеральных органов государственной власти, органов государственной власти субъектов Российской Федерации и органов местного самоуправления, уполномоченных в области сохранения, использования, популяризации и государственной охраны объектов культурного наследия, имеются основания предполагать наличие на таких территориях объектов археологического наследия либо объектов, обладающих признаками объекта археологического наследия, государственная историко-культурная экспертиза проводится в соответствии с абзацем девятым ст. 28, абзацем третьим ст. 30, п. 3 ст. 31 Федерального закона № 73-ФЗ (в редакции, действовавшей до дня официального опубликования Федерального закона № 342-ФЗ).

Учитывая изложенное, заказчик работ в соответствии со ст. 5.1, 28, 30, 31, 32, 36, 45.1 Федерального закона № 73-ФЗ обязан:

обеспечить проведение и финансирование государственной историко-культурной экспертизы земельных участков путем археологической разведки в порядке, установленном ст. 45.1 Федерального закона № 73-ФЗ;

представить в Комитет документацию, подготовленную на основе археологических полевых работ, содержащую результаты исследований, в соответствии с которыми определяется наличие или отсутствие объектов археологического наследия и объектов, обладающих признаками археологического наследия на земельном участке, подлежащем воздействию земляных, строительных хозяйственных и иных работ, а также заключение государственной историко-культурной экспертизы указанной документации (либо земельного участка);

В случае обнаружения в границах земельного участка, подлежащих воздействию земляных, строительных, хозяйственных и иных работ объектов археологического наследия и (или) объектов, обладающих признаками объекта археологического наследия, и после принятия Комитетом решения о включении данного объекта в перечень выявленных объектов культурного наследия:


разработать в составе проектной документации раздел об обеспечении сохранности выявленного объекта культурного наследия или о проведении спасательных археологических работ или проект обеспечения сохранности выявленного объекта культурного наследия либо план проведения спасательных археологических полевых работ, включающих оценку воздействия проводимых работ на указанный объект культурного наследия (далее документация или раздел документации, обосновывающий меры по обеспечению сохранности выявленного объекта культурного (археологического) наследия);

получить по документации или разделу документации, обосновывающей меры по обеспечению сохранности выявленного объекта культурного наследия заключение государственной историко-культурной экспертизы и представить его совместно с указанной документацией в Комитет на согласование;

обеспечить реализацию согласованной Комитетом документации, обосновывающей меры по обеспечению сохранности выявленного объекта культурного (археологического) наследия.

Порядок организации, проведения и рассмотрения заключения государственной историко-культурной экспертизы определен Положением о государственной историко-культурной экспертизе, утвержденным Постановлением Правительства Российской Федерации от 15.07.2009 № 569. Со списком аттестованных экспертов можно ознакомиться на официальном сайте Министерства культуры Российской Федерации: [www.mkrf.ru](http://www.mkrf.ru).

Заместитель председателя комитета  
по сохранению культурного наследия  
Ленинградской области



Г.Е. Лазарева

*Приложение 3*

**Копия Полного научно-технического отчета о выполнении научно-исследовательских археологических работ в виде историко-культурного научного археологического обследования (разведки) с целью проведения государственной историко-культурной экспертизы земельного участка с кадастровым номером 47:23:0259001:24, предполагаемого под создание Мемориального парка мирным гражданам Советского Союза, погибшим в ходе Великой Отечественной войны**



ФЕДЕРАЛЬНОЕ ГОСУДАРСТВЕННОЕ БЮДЖЕТНОЕ УЧРЕЖДЕНИЕ НАУКИ  
**ИНСТИТУТ ИСТОРИИ МАТЕРИАЛЬНОЙ КУЛЬТУРЫ**  
РОССИЙСКОЙ АКАДЕМИИ НАУК (ИИМК РАН)

---

Экз. \_\_\_\_\_

## **ПОЛНЫЙ НАУЧНО-ТЕХНИЧЕСКИЙ ОТЧЕТ**

Историко-культурное научное археологическое обследование (разведки) с целью проведения государственной историко-культурной экспертизы земельного участка с кадастровым номером 47:23:0259001:24, предполагаемого под создание Мемориального парка мирным гражданам Советского Союза, погибшим в ходе Великой Отечественной войны

Отв. Исполнитель д.и.н. А.В. Поляков

Инв. № подл.	Подпись и дата	Взам. инв. №

Санкт-Петербург  
2022

Российская академия наук  
ИНСТИТУТ ИСТОРИИ МАТЕРИАЛЬНОЙ КУЛЬТУРЫ  
(ИИМК РАН)

УДК: 902.21(470.23)  
ББК: 63.4(2)  
Инв.№ \_\_\_\_\_

Гриф. \_\_\_\_\_  
Экз. \_\_\_\_\_

ПРИНЯТО К СВЕДЕНИЮ:

ООО «ГСК»  
\_\_\_\_\_

« \_\_\_\_ » \_\_\_\_\_ 2022 г.

УТВЕРЖДАЮ:

Зам. директора ИИМК РАН



Н.Ф. Соловьева

\_\_\_\_\_ 2022 г.

ПОЛНЫЙ НАУЧНО-ТЕХНИЧЕСКИЙ ОТЧЕТ

ИСТОРИКО-КУЛЬТУРНОЕ НАУЧНОЕ АРХЕОЛОГИЧЕСКОЕ  
ОБСЛЕДОВАНИЕ (РАЗВЕДКИ) С ЦЕЛЬЮ ПРОВЕДЕНИЯ  
ГОСУДАРСТВЕННОЙ ИСТОРИКО-КУЛЬТУРНОЙ ЭКСПЕРТИЗЫ  
ЗЕМЕЛЬНОГО УЧАСТКА С КАДАСТРОВЫМ НОМЕРОМ 47:23:0259001:24,  
ПРЕДПОЛАГАЕМОГО ПОД СОЗДАНИЕ МЕМОРИАЛЬНОГО ПАРКА  
МИРНЫМ ГРАЖДАНАМ СОВЕТСКОГО СОЮЗА, ПОГИБШИМ В ХОДЕ  
ВЕЛИКОЙ ОТЕЧЕСТВЕННОЙ ВОЙНЫ

94/05/2022-2022-ТО

Объект по адресу: Ленинградская область, Гатчинский район, с.п. Веревское, кадастровый номер земельного участка 47:23:0259001:24

Основание: Договор № 94/05/2022 от 27 мая 2022 г.

Заказчик: ООО «ГСК»

Исполнитель: ИИМК РАН

Отв. исполнитель \_\_\_\_\_ д.и.н. А.В. Поляков

Санкт-Петербург  
2022

Подп. и дата

Взам. инв. №

Инв. № дубл.

Подп. и дата

Инв. № подл.

## СПИСОК ИСПОЛНИТЕЛЕЙ

Руководитель работ:

доктор исторических наук

А.В. Поляков

Заместитель руководителя:

мл. науч. сотр.

Е.Ю. Кононович (ведение  
полевого дневника, написание  
текста отчета, фотофиксация)

Соисполнители:

лаборанты

Н.В. Попов

А.А. Гуцин

Инв. № подл	Подп. и дата	Инв. № дубл.	Взам. инв. №	Подп. и дата	Лист
Лист	Изм.	№ докум.	Подп.	Дата	

Отчет 60 с., 41 рис., 6 источников, 2 прил.

ЛЕНИНГРАДСКАЯ ОБЛАСТЬ, ГАТЧИНСКИЙ РАЙОН, ИЖОРА, ДОНИ,  
АРХЕОЛОГИЧЕСКАЯ РАЗВЕДКА, ШУРФ.

Отчет содержит результаты археологической разведки, произведенной в июне 2022 г. на земельном участке с кадастровым номером 47:23:0259001:24, предполагаемого под создание Мемориального парка мирным гражданам Советского Союза, погибшим в ходе Великой Отечественной войны.

Работы проведены на основании Открытого Листа № 3279-2021 от 16 декабря 2021 г., выданного МК РФ на имя Полякова Андрея Владимировича. Срок действия открытого листа: с 16 декабря 2021 г. по 10 декабря 2022 г. (приложение Б).

Общая площадь участка обследования составила 12 га; протяженность линейного участка составила 119 м.

Цель исследований заключалась в определении наличия или отсутствия объектов культурного, в том числе археологического наследия, включенных в реестр, выявленных объектов культурного наследия, либо объектов, обладающих признаками объекта культурного наследия, на обследуемом земельном участке.

В ходе полевых археологических работ произведен натурный осмотр участка, заложено 6 шурфов размером 2x2 и 1x1 м, общей площадью 12 кв. м., с целью выявления культурного слоя на территории обследования.

Объекты культурного наследия, включенные в Единый Государственный реестр памятников истории культуры Российской Федерации, отсутствуют. В ходе работы объектов культурного (археологического) наследия не выявлено. Объекты, обладающие признаками объекта культурного наследия, отсутствуют. Значимый культурный слой не зафиксирован.

Подп. и дата
Взм. инв. №
Инв. № дубл.
Подп. и дата
Инв. № подл.

Лит	Изм.	№ докум.	Подп.	Дата
-----	------	----------	-------	------

94/05/2022-2022-Т0




Лист

3



## СОДЕРЖАНИЕ

СПИСОК ИСПОЛНИТЕЛЕЙ .....	2
РЕФЕРАТ .....	3
НОРМАТИВНО-ПРАВОВАЯ БАЗА .....	5
ОПРЕДЕЛЕНИЯ И СОКРАЩЕНИЯ .....	7
ВВЕДЕНИЕ .....	9
1. ИСТОРИЧЕСКАЯ СПРАВКА .....	12
1.1 История археологического изучения района обследования.....	12
1.2 Археологические памятники Гатчинского района .....	13
1.3 Анализ картографического материала .....	16
1.4 Объекты культурного наследия ближайшие к участку обследования .....	16
1.5 Выводы .....	17
2. ФИЗИКО-ГЕОГРАФИЧЕСКАЯ ХАРАКТЕРИСТИКА РАЙОНА РАБОТ .....	18
3. МЕТОДИКА ПОЛЕВЫХ ИССЛЕДОВАНИЙ .....	19
4. ПОЛЕВЫЕ ИССЛЕДОВАНИЯ .....	23
ЗАКЛЮЧЕНИЕ .....	28
СПИСОК ИСТОЧНИКОВ И ЛИТЕРАТУРЫ .....	30
СПИСОК ИЛЛЮСТРАЦИЙ .....	31
АЛЬБОМ ИЛЛЮСТРАЦИЙ .....	33
ПРИЛОЖЕНИЕ А. КОПИЯ ПИСЬМА КОМИТЕТА ПО СОХРАНЕНИЮ КУЛЬТУРНОГО НАСЛЕДИЯ ЛЕНИНГРАДСКОЙ ОБЛАСТИ.....	57
ПРИЛОЖЕНИЕ Б. КОПИЯ ОТКРЫТОГО ЛИСТА.....	60

Подп. и дата						94/05/2022-2022-ТО-С			
	Лит	Изм.	№ докум.	Подп.	Дата		Лит	Лист	Листов
Взам. инв. №	Разраб.		А.В. Поляков				4	60	
	Утв.		Н.Ф. Соловьева			ИИМК РАН			
Инв. № дубл.						Полный научно-технический отчет			
Подп. и дата									
Инв. № подл.									



9. Методические рекомендации по заполнению паспорта объекта культурного наследия (утверждены приказом Росохранкультуры от 21.06.2010 г. № 100);

10. Постановление правительства Российской Федерации от 20 февраля 2014 г. № 127 «Об утверждении правил выдачи, приостановления и прекращения действия разрешений (открытых листов) на проведение работ по выявлению и изучению объектов археологического наследия»;

11. Методика определения границ территорий объектов археологического наследия (рекомендована письмом Министерства культуры Российской Федерации от 27.01.2012 № 12-01-39/05-АБ);

12. Закон Ленинградской области от 25 декабря 2015 года N 140-оз «О государственной охране, сохранении, использовании и популяризации объектов культурного наследия (памятников истории и культуры) народов Российской Федерации, расположенных на территории Ленинградской области».

Инв. № подл.	Подп. и дата	Инв. № дубл.	Взам. инв. №	Подп. и дата						Лист
					94/05/2022-2022-Т0					6
					Лит	Изм.	№ докум.	Подп.	Дата	

38  
**ОПРЕДЕЛЕНИЯ И СОКРАЩЕНИЯ**

В настоящем научно-техническом отчёте применяются следующие термины с соответствующими определениями:

**археологические разведки** – проведение на поверхности земли или под водой научных исследований объектов археологического наследия без осуществления земляных работ либо с осуществлением локальных земляных работ с общей площадью не более 20 м<sup>2</sup> на каждом объекте археологического наследия с исследованием культурного слоя путем заложения шурфов или без таковых, в том числе с полным или частичным изъятием археологических предметов в целях выявления объектов археологического наследия, уточнения сведений о них и (или) планирования мероприятий по обеспечению их сохранности;

**культурный слой** – слой в земле или под водой, содержащий следы существования человека, время возникновения которых превышает 100 лет и включающий археологические предметы;

**поврежденный культурный слой** – культурный слой, нарушенный, перемещенный, переотложенный в результате природных процессов, либо антропогенного вмешательства последних 100 лет (обратной засыпки траншей или строительных котлованов ранее откопанным культурным слоем, размыва берегов водоемов, в том числе искусственных и иных подобных процессов);

**объект археологического наследия** – частично или полностью скрытые в земле или под водой следы существования человека в прошлых эпохах (включая все связанные с такими следами археологические предметы и культурные слои), основным или одним из основных источников информации, о которых являются археологические раскопки или находки;

**археологические предметы** – движимые вещи, основным или одним из основных источников информации о которых, независимо от обстоятельств их обнаружения, являются археологические раскопки, или находки, в том числе предметы, обнаруженные в результате таких раскопок или находок;

**археологический шурф** – прямоугольное в плане разведочное вскрытие грунта, площадь которого может варьировать от 1 до 20 кв. метров;

Подп. и дата
Взм. инв. №
Инв. № дубл.
Подп. и дата
Инв. № подл.

Лит	Изм.	№ докум.	Подп.	Дата
-----	------	----------	-------	------

94/05/2022-2022-ТО

Лист

7

**разрешение (открытый лист)<sup>39</sup>** – документ, выдаваемый федеральным органом охраны объектов культурного наследия на основании заключения Российской академии наук и подтверждающий право на проведение одного из видов археологических полевых работ (археологических разведок, археологических раскопок, археологических наблюдений).

**Используемые сокращения:**

БС – Балтийская система высот 1977 г.

ИА РАН – Институт археологии Российской академии наук

ИИМК РАН – Институт истории материальной культуры Российской академии наук

ИИМК – Институт истории материальной культуры

ИКЭ – Историко-культурная экспертиза

МК РФ – Министерство Культуры Российской Федерации

НИЦ – Научно-исследовательский центр

ОАН – Объект археологического наследия

ОКН – Объект культурного наследия

РАН – Российская академия наук

С, В, Ю, З – Север, восток, юг, запад

ФЗ – Федеральный Закон

Инв. № подл	Подп. и дата
	Взам. инв. №
	Инв. № дубл.
	Подп. и дата

						94/05/2022-2022-Т0			Лист
Лит	Изм.	№ докум.	Подп.	Дата					8

40  
**ВВЕДЕНИЕ**

В июне 2022 г. сотрудниками Отдела охранной археологии ИИМК РАН было проведено историко-культурное научное археологическое обследование (разведки) с целью проведения государственной историко-культурной экспертизы земельного участка с кадастровым номером 47:23:0259001:24, предполагаемого под создание Мемориального парка мирным гражданам Советского Союза, погибшим в ходе Великой Отечественной войны.

Работы осуществлялись на основании договора № 94/05/2022 от 27 мая 2022 г., заключенным между ИИМК РАН и ООО «ГСК», а также на основании ст. 28 Федерального закона № 73-ФЗ от 25 июня 2002 «Об объектах культурного наследия (памятниках истории и культуры) народов Российской Федерации», а также Открытого листа №3279-2021, выданного МК РФ на имя Полякова Андрея Владимировича на право проведения археологических разведок с осуществлением локальных земляных работ в бассейнах р. Нева, р. Охта, р. Такса, р. Оккервиль, р. Черная, р. Вьюн, р. Волчья, р. Сестра, оз. Лемболовское, оз. Кавголовское, оз. Хепоярви, оз. Воляярви, р. Луга, р. Долгая, р. Касколовка, р. Лужина, р. Мертвица, р. Орьевка, р. Россонь, р. Систа, р. Славянка, р. Солка, р. Сума, р. Хаболовка, р. Вуокса, р. Великая, оз. Лидское, оз. Рябова, оз. Нунгоша, оз. Долгомощье, оз. Красногвардейское, оз. Подгорное, оз. Гладышевское, оз. Полянское, оз. Зеленохолмское, оз. Краснофлотское, оз. Хаболово, оз. Бабиносское, оз. Судачье и по берегам Финского залива и Ладожского озера, р. Коваши, р. Ламошка, р. Стрелка, р. Систа, р. Лопухинка, р. Лебяжья, р. Дубенская, р. Воронка, р. Ордеж, р. Суйда, р. Волхов, р. Сясь, р. Паша, р. Свирь, р. Воронежка, р. Рассоха, р. Чаженка, р. Тосна, р. Саблинка, р. Тигода, р. Равань, р. Большая Ижорка, р. Большая Ижора во Всеволожском, Кингисеппском, Выборгском, Ломоносовском, Гатчинском, Волховском и Тосненском районах Ленинградской области, в целях выявления объектов археологического наследия, уточнения сведений о них и планирования мероприятий по обеспечению их сохранности. Срок действия открытого листа: с 16 декабря 2021 г. по 10 декабря 2022 г. (приложение Б).

Подп. и дата	
Взам. инв. №	
Инв. № дубл.	
Подп. и дата	
Инв. № подл.	

Лит	Изм.	№ докум.	Подп.	Дата	94/05/2022-2022-ТО	Лист
						9

В соответствии с письмом Комитета по сохранению культурного наследия Ленинградской области № 01-06-2566/2022-0-1 от 20.04.2022 г., Комитет сообщает следующее.

Согласно представленной схеме на территории Земельного участка объекты культурного наследия, включенные в Единый государственный реестр объектов культурного наследия (памятников истории и культуры) народов Российской Федерации, выявленные объекты культурного наследия, отсутствуют.

Испрашиваемый участок расположен вне зон охраны или защитных зон объектов культурного наследия.

Вместе с тем сведениями об отсутствии на Земельном участке объектов, обладающих признаками объекта культурного (в т.ч. археологического) наследия, Комитет не располагает.

Цель проведения разведки на участке обследования – определение наличия или отсутствия объектов культурного, в том числе и археологического наследия, включенных в реестр, выявленных объектов культурного наследия, либо объектов, обладающих признаками объекта культурного наследия.

Задача археологических исследований на участке обследования заключалась в выявлении, фиксации и исследовании остатков археологических (исторических) памятников, культурных слоев, конструкций и сооружений, массовых и индивидуальных находок путем визуального обследования и заложения разведывательных археологических шурфов (археологические разведки).

До начала полевых археологических работ была собрана историко-библиографическая информация, подготовлен комплект ситуационных планов, исторических карт с нанесенными на них границами участка обследования (рис. 4-6).

Общая площадь участка обследования составила 12 га; протяженность линейного участка составила 119 м.

В ходе полевых археологических работ произведен натурный осмотр участка, заложено 6 шурфов размером 2х2 и 1х1 м, общей площадью 12 кв. м., с целью выявления культурного слоя на территории обследования.

Инв. № подл.	Подп. и дата					94/05/2022-2022-ТО	Лист 10
	Взм. инв. №						
	Инв. № дубл.						
	Подп. и дата						
	Лит	Изм.	№ докум.	Подп.	Дата		

Объекты культурного наследия, включенные в Единый Государственный реестр памятников истории культуры Российской Федерации, отсутствуют. В ходе работы объектов культурного (археологического) наследия не выявлено. Объекты, обладающие признаками объекта культурного наследия, отсутствуют. Значимый культурный слой не зафиксирован.

Инв. № подл.	Подп. и дата	Инв. № дубл.	Взам. инв. №	Подп. и дата	94/05/2022-2022-Т0					Лист
										11
					Лит	Изм.	№ докум.	Подп.	Дата	



# 1. ИСТОРИЧЕСКАЯ СПРАВКА

Участок обследования расположен в северной оконечности Гатчинского района, в границах Веревского сельского поселения, Ленинградской области (рис. 1-3).

## 1.1 История археологического изучения района обследования

Начало сбора древностей и сведений о памятниках древности в России положил известный Указ Петра I от 13 февраля 1718 г. о сдаче старинных редкостей комендантам, по которому в Кунсткамере – первом российском музее – наряду с прочими раритетами надлежало собирать «...всё, что зело старо и необыкновенно» (Охрана памятников...1978:21). Но очень длительное время сборы такого рода сведений носили не систематический характер. Учёта сведений о памятниках археологии был более упорядочен после создания в 1859 г. Императорской археологической комиссии (Охрана памятников... 1978:63-68).

Одновременно, во второй половине XIX в., происходят массовые раскопки курганов и быстрое накопление археологических источников. Л. К. Ивановский в 1872 – 1885, 1891 гг. за 12 полевых сезонов раскопал на Ижорском плато 5877 курганов из 127 могильников

(Спицын А. А. 1896). В 1899 – 1901 гг. был произведён сбор данных для первой археологической карты Петербургской губернии. В работе приняли участие В. Н. Глазов, А.Э. Мальмгрен, Л.Н. Целепи и Н. К. Рерих, координировавший действия и собиравший все поступающие сведения. Составление карты не было завершено. Государственная Академия истории материальной культуры (ГАИМК) в год своего возникновения (1919) поставила задачу составления археологической карты России. ГАИМК в 1927 г. приступила к археологическому обследованию Северо-Запада РСФСР. Ограниченность средств, а также времени в условиях активизации хозяйственной деятельности вынудили сосредоточиться в первую очередь на археологических разведках. Возглавил Палеоэтнологический отряд, обследовавший памятники Ленинградской области (охватывавшую по тогдашнему административно-территориальному делению весь Северо-Запад РСФСР), П. П. Ефименко, его

Инв. № подл.	Подп. и дата	Инв. № дубл.	Взам. инв. №	Подп. и дата	Лит	Изм.	№ докум.	Подп.	Дата	94/05/2022-2022-Т0	Лист
											12

ближайшим помощником был Б. А. Коишевский<sup>44</sup>. В полевом обследовании принимали участие П.Н. Шульц, Г.П. Гроздилов, Н.Н. Чернягин, Г.Ф. Дебеч, А.А. Иессен, Л. Генералова. Несколько позднее в него включились М.И. Артамонов, П.Н. Третьяков, В.И. Равдоникас и ряд местных краеведов и музейных работников. В 1927-1931 гг. было обследовано более тысячи археологических памятников, в том числе 214 в пределах современных границ Ленинградской области. В 1931 г. работы Палеоэтнологического отряда были прекращены.

С 1970 г. начался новый этап изучения памятников археологии Ленинградской области. В первой половине 70-х годов стали осуществляться разведочные работы, перешедшие затем в стационарные раскопки. Велись они кафедрой археологии ЛГУ и сотрудниками ЛОИА АН СССР при помощи Ленинградского областного отделения ВООПИК в Полужье (Г.С. Лебедев, Ю.М. Лесман), на Ижорском плато (Е.А. Рябинин, В.А. Кольчатов), в юго-восточном Приладожье (В.А. Назаренко), Старой Ладоге и Поволховье (А. Н. Кирпичников, В.А. Петренко, Е.А. Рябинин, Е.Н.Носов).

В 1971 – 1991 гг. Е.А. Рябининым осуществлено широкое обследование средневековых археологических памятников в западных районах Ленинградской области (Волосовский, Гатчинский, Кингисеппский, Ломоносовский р-ны). В Гатчинском р-не им был исследован курганно-жальничный могильник Фьунатово.

С 1983 г. работала Ленинградская областная экспедиция ЛОИА АН СССР, которая проводила сплошное обследование памятников археологии области с целью создания её полной археологической карты. В 1990 г. В. А. Лапшин издал «Археологическую карту Ленинградской области. Часть I. Западные районы». Ижорской экспедицией ЛОИА раскопано более 200 погребальных комплексов, исследованы три городища XII – XIII вв., древнерусские селища и центры железодельного производства.

## 1.2 Археологические памятники Гатчинского района

В пределах летописной Водской земли достоверные памятники дорусского времени неизвестны. Однако мезолитические и неолитические

Подп. и дата
Взам. инв. №
Инв. № дубл.
Подп. и дата
Инв. № подл.

Лит	Изм.	№ док.м.	Подп.	Дата	94/05/2022-2022-ТО	Лист 13

памятники есть севернее, южнее, западнее и восточнее гатчинского р-на. Несомненно, древнее население эпохи мезолита или, по крайней мере, неолита, жило здесь. Эти памятники не найдены. Памятники этого времени надо искать по берегам рек и озёр, а в Гатчинском р-не есть подходящие водоёмы

– озёра Чикино и Орлинское, река Оредеж.

Некоторые находки в восточном Принаровье наряду с трупосожжением, выявленным в северном Причудье и принадлежащем к тому же культурному кругу, позволяют предполагать наличие в X-XI вв. у местного населения – южной воды – бескурганного обряда трупосожжения, при котором остатки кремации на стороне вместе с погребальным инвентарём либо рассыпали на поверхности выжженной земли, либо помещали в мелких грунтовых ямках... Понятно, что памятники такого рода могут быть обнаружены лишь в исключительных случаях. Распространение в районах древневодского обитания качественно нового типа захоронений под курганными насыпями прямо или опосредованно отражало начало земледельческого освоения славянами северных территорий. Ещё дореволюционные исследователи поставили вопрос о связи определённой части вскрытых курганно-жальничных погребений с водью, воспринявшей у славян курганный обряд захоронений. Оценки роли этого этнического компонента до сих пор весьма различны – от признания водской основы средневековых обитателей края до почти полного их исключения из состава населения, оставившего могильники XI-XIV вв.

О характере взаимоотношений водского и славянского населения можно судить на примере исследования некоторых могильников (р-ки Рябинина. Бегуницы). В середине – второй половине XI в. здесь появились первые курганные насыпи, под которыми были погребены умершие с необычной для славян восточной ориентировкой и элементами прибалтийско-финской культуры в инвентаре захоронений. К финно-угорским элементам в курганной культуре Ижорского плато относятся такие детали погребальной обрядности, как меридиональная (северная и южная) ориентировка умерших, различные каменные конструкции, круги в основании курганов. Особенно отчётливо финно-угорская традиция проявляется в металлических украшениях женского костюма.

Инв. № подл.	Подп. и дата	Инв. № дубл.	Взм. инв. №	Подп. и дата	Лит	Изм.	№ докум.	Подп.	Дата	94/05/2022-2022-Т0	Лист
											14

Примерно на рубеже XI-XII вв.<sup>46</sup> рядом с водским коллективом оседают славянские поселенцы, погребения которых образуют в составе могильника компактную обособленную группу. В ней представлены захоронения только с западной ориентацией и вещами древнерусских типов. В XII-XIII вв. наблюдается культурная интеграция обитателей двухобщинного посёлка, выражающаяся в повсеместном распространении новгородских изделий и резком уменьшении финских элементов. Но местное население при этом не растворилось полностью в древнерусской среде. Оно продолжало сохранять племенные традиции в характере погребальной обрядности (восточная ориентировка умерших и другие специфические детали ритуала).

Конечный результат встречи славян и финнов на путях массовой земледельческой колонизации в целом сомнений не вызывает: в XV-XVII вв. основная часть рассматриваемой территории была уже занята русским населением, поглотившим к этому времени местный водский компонент. Славянизация води протекала в условиях развернувшейся при Александре Невском христианизации края; создания здесь сети погостских центров с православными церквями и бескурганными кладбищами.

Гатчинский могильник. Начальное проникновение славянских земледельцев в западную часть Ижорской земли (или восточную часть Водской земли, Ижорского плато) археологически документировано наличием в верховьях р. Ижоры Гатчинского могильника, включающего грунтовые захоронения XIII-XV вв. и не подвергавшиеся исследованию курганные насыпи, предположительно датируемые XII-XIII вв.

В литературе высказывалось мнение о принадлежности этого памятника ижоре, но такое предположение не подтверждается археологически материалом. Палеоантропологические данные также свидетельствуют в пользу славянского населения, осевшего в средневековом селе «в Хотчине» (Алексеев В. П. 1969:143-144; Хартанович В.И., Чистов Ю.К. 1984. С:99).

Летом 1932 г. в Красногвардейске (сейчас город Гатчина) развёртывались работы по сооружению городского дома культуры. Во время этих работ в карьере, находящемся по соседству с сооружаемым зданием, рабочими были

Подп. и дата
Взам. инв. №
Инв. № дубл.
Подп. и дата
Инв. № подл.

Лит	Изм.	№ докум.	Подп.	Дата	94/05/2022-2022-ТО	Лист
						15

обнаружены человеческие скелеты с <sup>47</sup>бронзовыми и железными вещами. ГАИМК командировала для производства на месте находок предварительных раскопок В.И. Равдоникаса и Г.И. Петрова.

### 1.3 Анализ картографического материала

В ходе архивно-библиографических исследований установлено, что непосредственно на территории исследуемого участка объекты археологического наследия и иные объекты культурного наследия ранее не фиксировались.

На шведских планах конца XVII в. отображена система поселений вдоль берегов Невы и ее притоков. Согласно карте, составленной в 1676 г. штабс-капитаном Бергенгеймом, участок обследования располагался юго-западнее населенного пункта Sulkula (рис. 4).

Наиболее подробные топографические карты относятся к XIX в. Так на «Подробной топографической карте Петербургской губернии» 1860 г. участок обследования расположен рядом с дорогой на Гатчину (будущее Киевское шоссе), южнее деревни Улькюля. Сама территория участка не освоена. (рис. 5).

К середине XX в. ситуация, в целом, не меняется, на территории участка обследования добавился ряд мелеоративных каналов. (рис. 6).

### 1.4 Объекты культурного наследия ближайšie к участку обследования

В «Археологической карте Ленинградской области» В.А. Лапшина по Гатчинскому р- ну на 1990 г. учтено 66 памятников – 33 сохранившихся и 33 несохранившихся. В настоящее время на учёте Департамента по охране и использованию памятников истории и культуры Ленинградской области в Гатчинском районе находится 27 памятников археологии.

Наиболее близкими к району обследования являются следующие археологические памятники (рис. 7):

1. Мозино. Курганная группа на южной окраине бывшей д. Мозино. В 1931 году насчитывала 7 насыпей (Лапшин В.А. 1990: №509).
2. Тайцы 1, курганно-жальничный могильник. Расположен в 0,2 км к

Подп. и дата	
Взм. инв. №	
Инв. № дубл.	
Подп. и дата	
Инв. № подл.	

Лит	Изм.	№ докум.	Подп.	Дата

94/05/2022-2022-ТО

востоку от железнодорожной станции Тайцы, на ул. Советской. В 1931 г., по данным обследования П.Н. Третьякова, состоял из 40 курганных насыпей высотой около 0,3 м с каменными обкладками в основании, в южной части могильника находились жальничные погребения. Во второй половине XX века разрушен, в настоящее время числится утраченным (Лапшин, 1990. С. 70. № 507).

3. Тайцы 2, курганная группа. Расположена в 0,2 км к северо-западу от станции Тайцы, на углу ул. Вокзальной и Центрального пер. В 1931 г. состояла из 8 насыпей высотой 0,3 – 2,5 м, диаметром 7 – 20 м. В 1984 г. сохранялся один курган (Лапшин, 1990. С. 70. № 508). В последние годы сохранившаяся насыпь осматривалась Е.Р. Михайловой.

Известные памятники археологического наследия находятся на значительном удалении (более 5 км) от участка обследования и проектируемым строительством не затрагиваются.

### 1.5 Выводы

Таким образом, на основании анализа картографического материала, архивных и литературных источников, были сделаны следующие выводы:

- В ходе архивно-библиографических исследований установлено, что непосредственно на территории исследуемого участка объекты археологического наследия ранее не фиксировались.
- В районе обследования финские поселения начали существовать не позднее XVII в.; русское поселение не позднее XVIII в.
- Непосредственно участок обследования располагался на мелиоративных полях и лугах
- Каких-либо построек и объектов на участке обследования, согласно картографическому анализу, не зафиксировано.
- Известные памятники археологического наследия находятся на значительном удалении (более 5 км) от участка обследования и проектируемым строительством не затрагиваются.

Инв. № подл.	Подп. и дата	Инв. № дубл.	Взам. инв. №	Подп. и дата						Лист
										17
					94/05/2022-2022-Т0					
					Лит	Изм.	№ док.	Подп.	Дата	

## 2. ФИЗИКО-ГЕОГРАФИЧЕСКАЯ ХАРАКТЕРИСТИКА РАЙОНА РАБОТ<sup>49</sup>

Место проведения работ расположено в северной оконечности Гатчинского района, на Ижорской возвышенности.

Поверхность Ижорского плато плоская и наклонена к юго -востоку. Наиболее высокой является северная часть Ижорской возвышенности : здесь лежат Дудергофская возвышенность, с высшей точкой — Вороньей горой (вблизи поселка Можайского) с высотой 175,9 м. На севере возвышенность круто обрывается, образуя уступ (глинт).

Рельеф холмисто -моренный, развит карст. Северный и западный склоны крутые (высота 50-80 м), являются частью Балтийско-Ладожского уступа (глинта). Преобладают смешанные широколиственно-еловые и южнотаёжные сосновые леса. Имеются озёра и болота.

Ижорская возвышенность сложена известняками, доломитами и мергелями ордовикского периода, местами выходящими на поверхность. Известняки трещиноваты, и атмосферные осадки просачиваются почти полностью вглубь, образуя подземные воды, питающие многочисленные источники на окраинах плато. Просачивающиеся вглубь воды растворяют известняки, в результате чего образуются карстовые формы рельефа, которые широко распространены на Ижорской возвышенности.

Известняки, слагающие Ижорскую возвышенность, очень плотные и разламываются на крупные плиты. Наиболее значительные месторождения известняков сосредоточены в районе глинта и в районе города Пикалёво (на востоке Ленинградской области).

Подп. и дата
Взам. инв. №
Инв. № дубл.
Подп. и дата
Инв. № подл.

Лит	Изм.	№ докум.	Подп.	Дата	94/05/2022-2022-ТО	Лист 18

### 3. МЕТОДИКА ПОЛЕВЫХ ИССЛЕДОВАНИЙ<sup>50</sup>

В рамках работ по проведению историко-культурного научного археологического обследования (разведки) с целью проведения государственной историко-культурной экспертизы земельного участка с кадастровым номером 47:23:0259001:24, предполагаемого под создание Мемориального парка мирным гражданам Советского Союза, погибшим в ходе Великой Отечественной войны, проводилось визуальное обследование объекта и закладка археологических шурфов.

Полевые археологические исследования проводились в соответствии с методическими указаниями и требованиями «Положения о порядке проведения археологических полевых работ и составления научной отчетной документации», утвержденного постановлением Бюро Отделения историко-филологических наук Российской академии наук от 20 июня 2018 г. № 32.

Основная задача проведения археологических исследований на площади планируемого строительства и окружающей территории заключалась в выявлении и фиксации археологических (исторических) памятников, культурных слоев, конструкций и сооружений, сборе и исследовании археологического материала.

Полевые работы включали в себя:

- визуальный осмотр указанной в договоре территории, поиск подъемного материала;
- описание исследуемой территории и ее фотофиксация;
- разбивку археологических шурфов;
- привязка археологических шурфов к ситуационному плану исследуемой территории;
- выборку культурных напластований из шурфов по слоям;
- выявление и изучение археологического материала по слоям;
- фотофиксацию процесса работ;
- фотофиксацию стенок и планиграфии шурфов;
- описание ландшафтной характеристики обнаруженных объектов и фиксацию их современного состояния;
- ведение полевой документации;

Инв. № подл.	Подп. и дата	Инв. № дубл.	Взам. инв. №	Подп. и дата	Лист
Лит	Изм.	№ докум.	Подп.	Дата	



- рекультивацию шурфов.

Применялся стандартный набор методов, используемых при археологических разведках: предварительные архивно-библиографические изыскания, визуальный осмотр местности, осмотр обнажений культурного слоя, поиск подъемного материала, шурфовка.

Натурные полевые исследования проводились в виде осуществления пеших маршрутов на территории участка обследования. Вся исследуемая площадь была разбита на неравные квадраты со сторонами не более 20 метров и пройдена пешими маршрутами по линии сетки квадратов. Все участки детально фиксировались (фото, описание, привязка к карте). При прохождении маршрутов с целью обнаружения выходов культурного слоя и артефактов осматривались встречающиеся обнажения грунта естественного и антропогенного происхождения.

На перспективных для обнаружения памятников археологии участках производилась закладка шурфов, ориентированных по сторонам света, направленных на поиск культурного слоя и древних артефактов. Количество и места расположения шурфов были обусловлены геоморфологическим состоянием местности и степенью освоенности обследуемой территории, и определялось с таким расчетом, чтобы обеспечить полное выявление и определение границ всех объектов археологического наследия, попадающих в пределы обследуемых земельного участка, с учетом историко-библиографических изысканий и существующих методических рекомендаций 1 шурф на 1 га.

Всего в границах обследования для выявления объектов археологического наследия было заложено 6 шурфов размером 2х2 и 1х1 м, общей площадью 12 кв. м.

Разборка грунта в процессе шурфовки производилась вручную по стратиграфическим слоям с разнородными культурными прослойками и соответствующим им общим планиграфическим горизонтам фиксации. Для выявления структуры плотных поверхностей и удаления грунта в стесненных условиях при расчистке использовались щетки, кисти и совки. Глубина шурфов включала всю толщу напластований, осуществлялась контрольная прокопка

Инв. № подл.	Подп. и дата					94/05/2022-2022-Т0	Лист 20
	Взам. инв. №						
	Инв. № дубл.						
	Подп. и дата						
	Лит	Изм.	№ докум.	Подп.	Дата		

верхней части археологически стерильного слоя, подстилающего почвенный горизонт (материка). Проводилась полная фотографическая фиксация обнаруженных объектов, а также всего процесса шурфовочных работ. Все шурфы по окончании работ были засыпаны, почвенное и дерновое покрытие восстановлено.

Все археологические работы проводились при температуре выше 0° С (согласно ст. 3.23 «Положения о порядке проведения археологических полевых работ и составления научной отчетной документации», утвержденного постановлением Бюро Отделения историко-филологических наук Российской академии наук от 20 июня 2018 № 32).

Все разведочные шурфы, документировались, в том числе фотографически, и фиксировались дневниковыми записями. При фиксации находок и объектов в культурном слое, вычерчивании планов горизонтов съятия, профилей бортов шурфов и разрезов использовалась разработанная в ИИМК РАН в 2010 г. методика электронной фиксации и совмещённый с ней программный комплекс. Чертежи планов и стратиграфических профилей были выполнены при помощи системы автоматизированного проектирования и черчения (САПР) с использованием методов фотограмметрии. Все высотные отметки на планах и разрезах представлены в Балтийской системе высот (далее БС).

Для картирования рекогносцировочных шурфов, выявленных объектов и общевидовых фотографий ландшафтной ситуации использованы имеющиеся в распоряжении экспедиции растровые карты масштаба 1:50000 и 1:100000 в формате JPG, а также топографический план масштаба 1:500 в формате DWG, предоставленный заказчиком. Привязка шурфа на участке землеотвода к системе мировых координат произведена с помощью портативных приборов глобального позиционирования Garmin MONTANA. Географические координаты (широта, долгота), определенные в зависимости от внешних условий приема с точностью 5-20 м с помощью встроенных в геоинформационную систему QGIS программных алгоритмов переведены в местную систему координат МСК-47 (зона 2).

Основные этапы работ фиксировались с помощью цифровых фотоаппаратов с разрешением не менее 5 Мрх. Для указания масштаба и ориентации по сторонам

Инв. № подл.	Подп. и дата	Инв. № дубл.	Взам. инв. №	Подп. и дата	94/05/2022-2022-Т0	Лист

света при фотографировании использовался набор телескопических реек длиной 4 м с сантиметровыми делениями, двухцветная стрелка «север».

Инв. № подл.	Подп. и дата	Инв. № дубл.	Взам. инв. №	Подп. и дата	Лит	Изм.	№ докум.	Подп.	Дата	94/05/2022-2022-Т0	Лист
											22

#### 4. ПОЛЕВЫЕ ИССЛЕДОВАНИЯ<sup>54</sup>

Земельный участок с кадастровым номером 47:23:0259001:24, предполагаемого под создание Мемориального парка мирным гражданам Советского Союза, погибшим в ходе Великой Отечественной войны расположен в северной оконечности Гатчинского района, в границах Веревского сельского поселения, Ленинградской области (рис. 1-3).

Общая площадь участка обследования составила 12 га; протяженность линейного участка составила 119 м.

Участок обследования имеет 7 – угольную форму и ориентирован относительно оси Киевского шоссе. Протяженность по оси север-юг – 381 м, по оси запад-восток – 486 м. Участок с северо-запада на юго-восток прорезает трасса проектируемой дороги (рис. 3).

Рельеф территории обследования относительно ровный, без резких перепадов высот. Высотные отметки в пределах 83-86 м по БС.

В результате визуального обследования можно сделать следующие выводы:

- Участок обследования подвергался антропогенному воздействию, повсеместно наблюдаются следы пахоты

- На участке обследования, в его западной части проходит трасса газопровода, было выполнено визуальное обследование траншеи и отвалов от нее. Следов объектов археологического наследия не обнаружено.

- На участке обследования отсутствуют капитальные строения

- Участок обследования, исходя из молодого леса, перестал использоваться в качестве сельско-хозяйских угодий сравнительно недавно

Таким образом, исходя из вышеизложенных обстоятельств и учитывая картографические данные, археологические шурфы были размещены равномерно по участку обследования, 2 шурфа имели площадь 4 кв.м. и были заложены на открытом пространстве, остальные шурфы площадью 1 кв.м. были размещены на участках пригодных для вскрыши грунта (рис. 8).

В ходе полевых археологических работ заложено 6 шурфов размером 2х2 и 1х1 м, общей площадью 12 кв. м. с целью выявления культурного слоя на территории обследования.

Инд. № подл. Подп. и дата. Инв. № дубл. Инв. №. Возм. инв. №. Подп. и дата. Инв. № подл.

Координаты центра шурфов в МСК-47 зона 2:

№ шурфа	E	N
1	2208947.9165	404945.8578
2	2209121.8979	405006.013
3	2209086.1604	404874.4264
4	2209211.7092	404897.9243
5	2209299.1724	405019.6422
6	2209114.6716	405110.1629

### Шурф 1 (рис. 8, 18-21)

Шурф 1 заложен в западной части участка обследования на открытом пространстве, дневная поверхность шурфа ровная, покрыта дерном.

Размеры шурфа составили 2x2 м, максимальная глубина – 0,35 м, площадь – 4 м.кв., ориентация С-Ю.

Поверхность шурфа находилась на отметках 85.5 м БС.

В шурфе прослежена следующая стратиграфия:

1. Дерн – мощностью до 0,10 м
2. Коричневая гумусированная мешаная супесь- мощностью до 0,20 м
3. Светло-желтая супесь (Материк)

В ходе работ археологические находки не зафиксированы, культурный слой не выявлен. После окончания работ шурф был рекультивирован до уровня дневной поверхности на момент начала работ.

### Шурф 2 (рис. 8, 22-25)

Шурф 2 заложен в северо-западной части участка обследования, дневная поверхность шурфа ровная, покрыта дерном.

Размеры шурфа составили 2x2 м, максимальная глубина – 0,40 м, площадь – 4 м.кв., ориентация С-Ю.

Поверхность шурфа находилась на отметках 85 м БС.

В шурфе прослежена следующая стратиграфия:

1. Дерн – мощностью до 0,10 м

Подп. и дата
Взм. инв. №
Инв. № дубл.
Подп. и дата
Инв. № подл.

Лит	Изм.	№ докум.	Подп.	Дата
-----	------	----------	-------	------

94/05/2022-2022-Т0

Лист

24

2. Коричневая гумусированная супесь –пахотный слой- мощностью до 0,25 м

3. Светло-желтая супесь (Материк)

В ходе работ археологические находки не зафиксированы, культурный слой не выявлен. После окончания работ шурф был рекультивирован до уровня дневной поверхности на момент начала работ.

### Шурф 3 (рис. 8, 26-29)

Шурф 3 заложен в центральной части участка обследования, дневная поверхность шурфа ровная, покрыта дерном.

Размеры шурфа составили 1x1 м, максимальная глубина – 0,40 м, площадь – 4 м.кв., ориентация С-Ю.

Поверхность шурфа находилась на отметках 85.5 м БС.

В шурфе прослежена следующая стратиграфия:

1. Дерн – мощностью до 0,10 м
2. Коричневая гумусированная супесь с торфом– мощностью до 0,20 м
3. Светло-желтая супесь (Материк) – видимая мощность до 0,20 м

В ходе работ археологические находки не зафиксированы, культурный слой не выявлен. После окончания работ шурф был рекультивирован до уровня дневной поверхности на момент начала работ.

### Шурф 4 (рис. 8, 30-33)

Шурф 4 заложен в северо-восточной части участка обследования, дневная поверхность шурфа ровная, покрыта дерном.

Размеры шурфа составили 1x1 м, максимальная глубина – 0,45 м, площадь – 4 м.кв., ориентация С-Ю.

Поверхность шурфа находилась на отметках 83 м БС.

В шурфе прослежена следующая стратиграфия:

1. Дерн – мощностью до 0,10 м
2. Коричневая гумусированная супесь –пахотный слой- мощностью до 0,10 м

Инв. № подл.	Подп. и дата	Инв. № дубл.	Взам. инв. №	Инв. № подл.	Подп. и дата	Лист
	94/05/2022-2022-Т0					
Лит	Изм.	№ докум.	Подп.	Дата		

3. Светло-желтая супесь <sup>57</sup> (Материк)

В ходе работ археологические находки не зафиксированы, культурный слой не выявлен. После окончания работ шурф был рекультивирован до уровня дневной поверхности на момент начала работ.

**Шурф 5** (рис. 8, 34-37)

Шурф 5 заложен в восточной части участка обследования, дневная поверхность шурфа ровная, покрыта дерном.

Размеры шурфа составили 1x1 м, максимальная глубина – 0,30 м, площадь – 4 м.кв., ориентация С-Ю.

Поверхность шурфа находилась на отметках 84 м БС.

В шурфе прослежена следующая стратиграфия:

1. Дерн – мощностью до 0,10 м
2. Коричневая гумусированная супесь –пахотный слой- мощностью до 0,15 м
3. Светло-желтая супесь (Материк) – видимая мощность до 0,30 м

В ходе работ археологические находки не зафиксированы, культурный слой не выявлен. После окончания работ шурф был рекультивирован до уровня дневной поверхности на момент начала работ.

**Шурф 6** (рис. 8, 38-41)

Шурф 6 заложен в южной части участка обследования, дневная поверхность шурфа ровная, покрыта дерном.

Размеры шурфа составили 1x1 м, максимальная глубина – 0,50 м, площадь – 4 м.кв., ориентация С-Ю.

Поверхность шурфа находилась на отметках 84.4 м БС.

В шурфе прослежена следующая стратиграфия:

1. Дерн – мощностью до 0,10 м
2. Коричневая гумусированная супесь –пахотный слой- мощностью до 0,15 м
3. Светло-желтая супесь (Материк) – видимая мощность до 0,40 м

Подп. и дата
Взам. инв. №
Инв. № дубл.
Подп. и дата
Инв. № подл.

Лит	Изм.	№ докум.	Подп.	Дата	94/05/2022-2022-Т0	Лист
						26

В ходе работ археологические находки не зафиксированы, культурный слой не выявлен. После окончания работ шурф был рекультивирован до уровня дневной поверхности на момент начала работ.

Инв. № подл.	Подп. и дата	Инв. № дубл.	Взам. инв. №	Подп. и дата	Лит	Изм.	№ докум.	Подп.	Дата	94/05/2022-2022-Т0	Лист
											27



## ЗАКЛЮЧЕНИЕ

В ходе выполнения научно-исследовательских археологических работ в виде историко-культурного научного археологического обследования (разведки) с целью проведения государственной историко-культурной экспертизы земельного участка с кадастровым номером 47:23:0259001:24, предполагаемого под создание Мемориального парка мирным гражданам Советского Союза, погибшим в ходе Великой Отечественной войны, были проведены следующие работы:

1. Составление исторической справки по результатам архивно-библиографических и научных изысканий, анализа картографического материала;
2. Обследование участка землеотвода (согласно Техническому заданию) общей площадью 12 га и протяженностью линейного участка 119 м;
3. В рамках визуального обследования была произведена фотофиксация современного состояния застройки и окружающей территории;
4. В ходе проведения археологического обследования заложено 6 шурфов размером 2x2 и 1x1 м, общей площадью 12 кв. м.

**По результатам проведенных работ можно сделать следующие выводы:**

Стратиграфия шурфов представлена слоями, представляющими собой естественное почвообразование характерное для данной местности, и не содержат научно-значимой информации.

Признаков культурного слоя и каких-либо исторических конструкций на территории обследованного земельного участка обнаружено не было.

Известные памятники археологии расположены на существенном удалении (более 5 км) от участка обследования и проектируемым строительством не затрагиваются.

Подп. и дата
Взм. инв. №
Инв. № дубл.
Подп. и дата
Инв. № подл.

Лит	Изм.	№ докум.	Подп.	Дата	94/05/2022-2022-ТО	Лист 28
-----	------	----------	-------	------	--------------------	------------

Таким образом, на территории участка обследования с кадастровым номером 47:23:0259001:24, предполагаемого под создание Мемориального парка мирным гражданам Советского Союза, погибшим в ходе Великой Отечественной войны, объекты культурного наследия, включенные в Единый Государственный реестр памятников истории культуры Российской Федерации, отсутствуют. В ходе работы объектов культурного (археологического) наследия не выявлено. Объекты, обладающие признаками объекта культурного наследия, отсутствуют. Значимый культурный слой не зафиксирован.



д.и.н. А.В. Поляков

Инв. № подл	Подп. и дата	Инв. № дубл.	Взам. инв. №	Подп. и дата	Лист
Лист	Изм.	№ докцм.	Подп.	Дата	

## СПИСОК ИСТОЧНИКОВ И ЛИТЕРАТУРЫ

1. Алексеев В. П. Происхождение народов Восточной Европы: Краниологическое исследование. М., 1969. С. 143-144;
2. Лапшин В. А. Археологическая карта Ленинградской области. Часть I. Западные районы. СПб. 1990.
3. Охрана памятников истории и культуры в России. XVIII – начало XX вв. Сборник документов. М., 1978, с.21
4. Спицын А. А. Курганы Петербургской губернии в раскопках Л.К. Ивановского // МАР. 1896. № 20
5. Хартанович В. И., Чистов Ю.К. Антропологический состав средневекового населения Ижорского плата: применение двух моделей факторного анализа в краниологическом наследовании // Проблемы антропологии древнего и современного населения севера Евразии. Л., 1984. С. 99

Подп. и дата		Взам. инв. №		Инв. № дубл.		Подп. и дата		Инв. № подл.	
Лит	Изм.	№ докум.	Подп.	Дата	94/05/2022-2022-ТО				
					Лист				
					30				

## СПИСОК ИЛЛЮСТРАЦИЙ

Рис. 1. ЛО-2022. Гатчинский район. Дони. Участок обследования на карте Ленинградской области (OSM)

Рис. 2. ЛО-2022. Гатчинский район. Дони. Участок обследования на карте Ленинградской области (OSM)

Рис. 3. ЛО-2022. Гатчинский район. Дони. Участок обследования на космоснимке Google.

Рис. 4. Трасса обследования на фрагменте карты «бывших губерний Иван-Города, Яма, Капорья и Нэтеборга», авторства Бергенгейма 1676 г.

Рис. 5. Трасса обследования на фрагменте карты «Подробной топографической карты Петербургской губернии» 1860 г.

Рис. 6. Трасса обследования на фрагменте карты «РККА» 1941 г.

Рис. 7. Карта распространения археологических памятников относительно участка обследования

Рис. 8. ЛО-2022. Гатчинский район. Дони. Участок обследования с показанием археологических шурфов.

Рис. 9. ЛО-2022. Гатчинский район. Дони. Общий вид участка обследования. Вид с юга

Рис. 10. ЛО-2022. Гатчинский район. Дони. Общий вид участка обследования. Вид с юга

Рис. 11. ЛО-2022. Гатчинский район. Дони. Общий вид участка обследования. Вид с юга

Рис. 12. ЛО-2022. Гатчинский район. Дони. Общий вид участка обследования. Вид с юга

Рис. 13. ЛО-2022. Гатчинский район. Дони. Общий вид участка обследования. Вид с запада

Рис. 14. ЛО-2022. Гатчинский район. Дони. Общий вид участка обследования. Вид с востока

Рис. 15. ЛО-2022. Гатчинский район. Дони. Общий вид участка обследования. Вид с востока

Рис. 16. ЛО-2022. Гатчинский район. Дони. Общий вид участка обследования. Вид с запада

Рис. 17. ЛО-2022. Гатчинский район. Дони. Общий вид участка обследования. Вид с запада

Рис. 18. ЛО-2022. Гатчинский район. Дони. Общий вид участка обследования. Шурф 1. До начала работ. Вид с востока

Рис. 19. ЛО-2022. Гатчинский район. Дони. Шурф 1. Фиксация по материковой поверхности. Вид с востока

Рис. 20. ЛО-2022. Гатчинский район. Дони. Шурф 1. Западная стенка. Вид с востока

Рис. 21. ЛО-2022. Гатчинский район. Дони. Шурф 1. Рекультивация. Вид с востока

Рис. 22. ЛО-2022. Гатчинский район. Дони. Общий вид участка обследования. Шурф 2. До начала работ. Вид с востока

Рис. 23. ЛО-2022. Гатчинский район. Дони. Шурф 2. Фиксация по материковой поверхности. Вид с востока

Рис. 24. ЛО-2022. Гатчинский район. Дони. Шурф 2. Западная стенка. Вид с востока

Инд. № подл.	Подп. и дата	Инд. № докл.	Взам. инв. №	Подп. и дата	94/05/2022-2022-ТО					Лист
					Лит	Изм.	№ докум.	Подп.	Дата	31

Рис. 25. ЛО-2022. Гатчинский район. Дони. Шурф 2. Рекультивация. Вид с востока

Рис. 26. ЛО-2022. Гатчинский район. Дони. Общий вид участка обследования. Шурф

3. До начала работ. Вид с востока

Рис. 27. ЛО-2022. Гатчинский район. Дони. Шурф 3. Фиксация по материковой поверхности. Вид с востока

Рис. 28. ЛО-2022. Гатчинский район. Дони. Шурф 3. Западная стенка. Вид с востока

Рис. 29. ЛО-2022. Гатчинский район. Дони. Шурф 3. Рекультивация. Вид с востока

Рис. 30. ЛО-2022. Гатчинский район. Дони. Общий вид участка обследования. Шурф

4. До начала работ. Вид с востока

Рис. 31. ЛО-2022. Гатчинский район. Дони. Шурф 4. Фиксация по материковой поверхности. Вид с севера

Рис. 32. ЛО-2022. Гатчинский район. Дони. Шурф 4. Южная стенка. Вид с севера

Рис. 33. ЛО-2022. Гатчинский район. Дони. Шурф 4. Рекультивация. Вид с востока

Рис. 34. ЛО-2022. Гатчинский район. Дони. Общий вид участка обследования. Шурф

5. До начала работ. Вид с востока

Рис. 35. ЛО-2022. Гатчинский район. Дони. Шурф 5. Фиксация по материковой поверхности. Вид с востока

Рис. 36. ЛО-2022. Гатчинский район. Дони. Шурф 5. Западная стенка. Вид с востока

Рис. 37. ЛО-2022. Гатчинский район. Дони. Шурф 5. Рекультивация. Вид с востока

Рис. 38. ЛО-2022. Гатчинский район. Дони. Общий вид участка обследования. Шурф

6. До начала работ. Вид с востока

Рис. 39. ЛО-2022. Гатчинский район. Дони. Шурф 6. Фиксация по материковой поверхности. Вид с востока

Рис. 40. ЛО-2022. Гатчинский район. Дони. Шурф 6. Западная стенка. Вид с востока

Рис. 41. ЛО-2022. Гатчинский район. Дони. Шурф 6. Рекультивация. Вид с востока

Инв. № подл.	Подп. и дата					Лист	
	Взам. инв. №						
	Инв. № дубл.						
	Подп. и дата						
	Инв. № подл.						
Лит	Изм.	№ докум.	Подп.	Дата	94/05/2022-2022-ТО		32

# АЛЬБОМ ИЛЛЮСТРАЦИЙ



Рис. 1. ЛО-2022. Гатчинский район. Дони. Участок обследования на карте Ленинградской области (OSM)

Подп. и дата
Взам. инв. №
Инв. № дубл.
Подп. и дата
Инв. № подл.

Лит	Изм.	№ докум.	Подп.	Дата

94/05/2022-2022-Т0



Рис. 2. ЛО-2022. Гатчинский район. Дони. Участок обследования на карте Ленинградской области (OSM)

Инв. № подл.	Подп. и дата
Инв. № дубл.	Взам. инв. №
Подп. и дата	Подп. и дата

Лит	Изм.	№ докум.	Подп.	Дата

94/05/2022-2022-ТО





Рис. 3. ЛО-2022. Гатчинский район. Дони. Участок обследования на космоснимке Google.

Инв. № подл.	Подп. и дата	Инв. № дубл.	Взам. инв. №	Подп. и дата

Лит	Изм.	№ докум.	Подп.	Дата

94/05/2022-2022-Т0



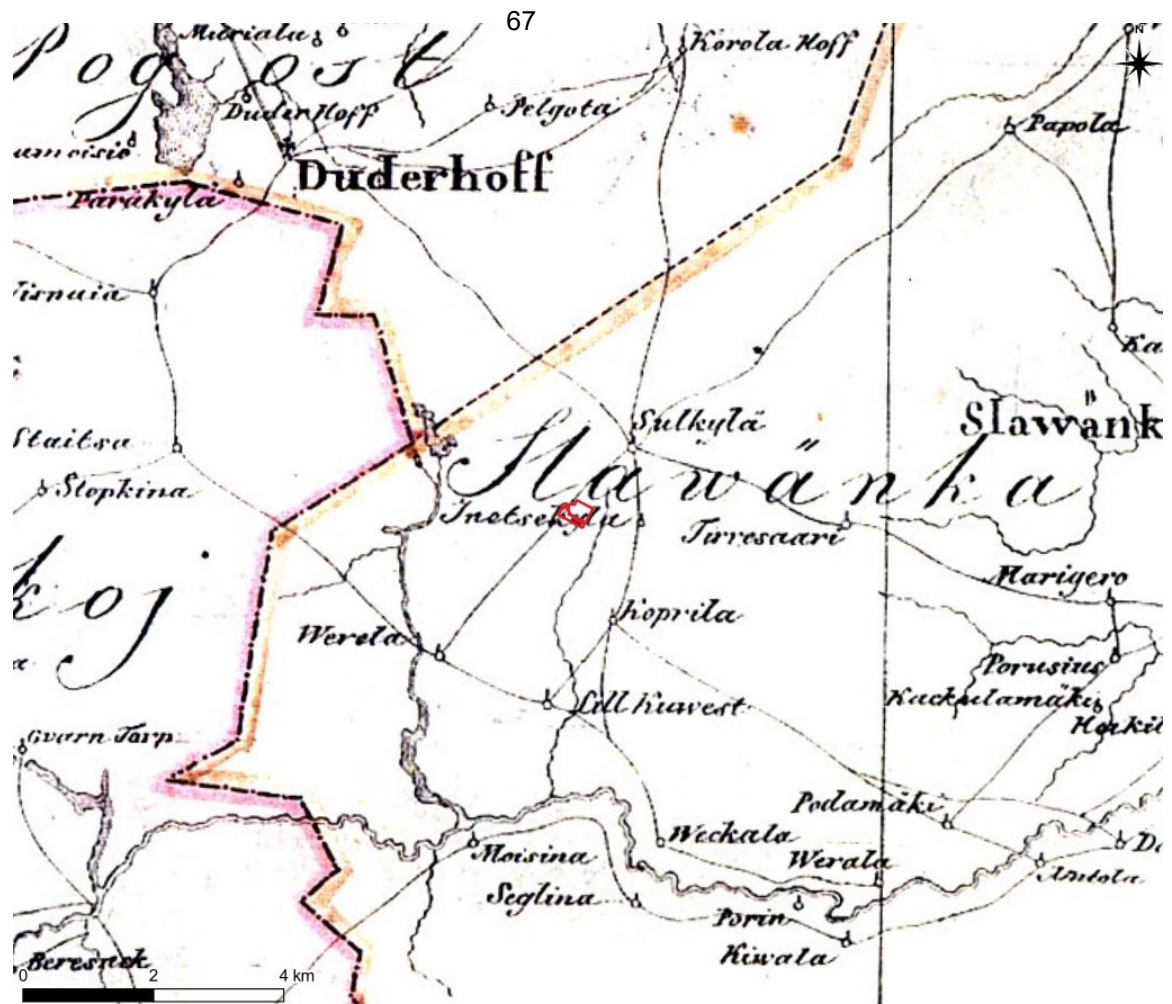


Рис. 4. Трасса обследования на фрагменте карты «бывших губерний Иван-Города, Яма, Капорья и Нэтеборга», авторства Бергенгейма 1676 г.

Инв. № подл.	Подп. и дата	Инв. № дубл.	Взам. инв. №	Подп. и дата	94/05/2022-2022-Т0					Лист
					Лит.	Изм.	№ докум.	Подп.	Дата	36



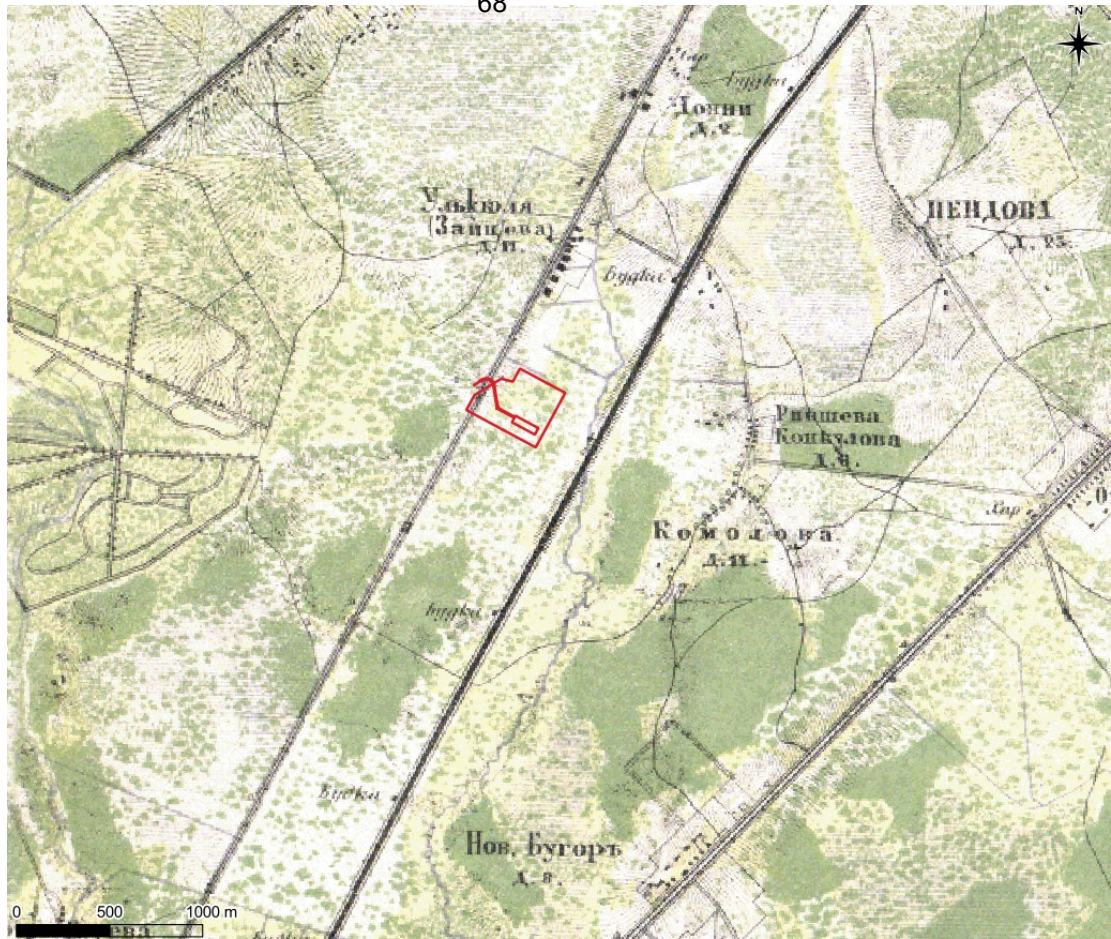


Рис. 5. Трасса обследования на фрагменте карты «Подробной топографической карты Петербургской губернии» 1860 г.



Подп. и дата	
Взам. инв. №	
Инв. № дубл.	
Подп. и дата	
Инв. № подл.	

Лит	Изм.	№ докум.	Подп.	Дата	Лист
					37

94/05/2022-2022-Т0



Рис. 6. Трасса обследования на фрагменте карты «РККА» 1941 г.

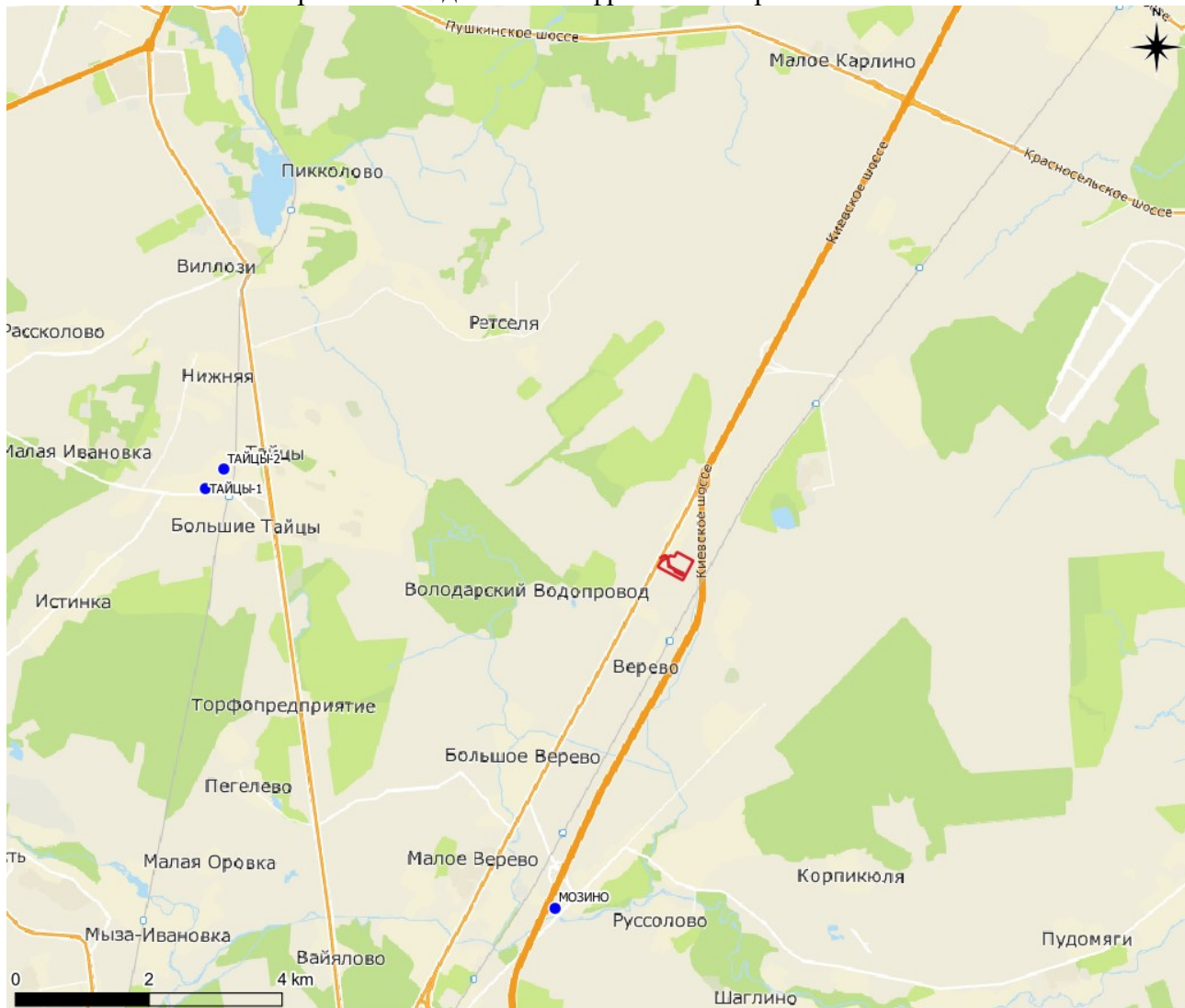
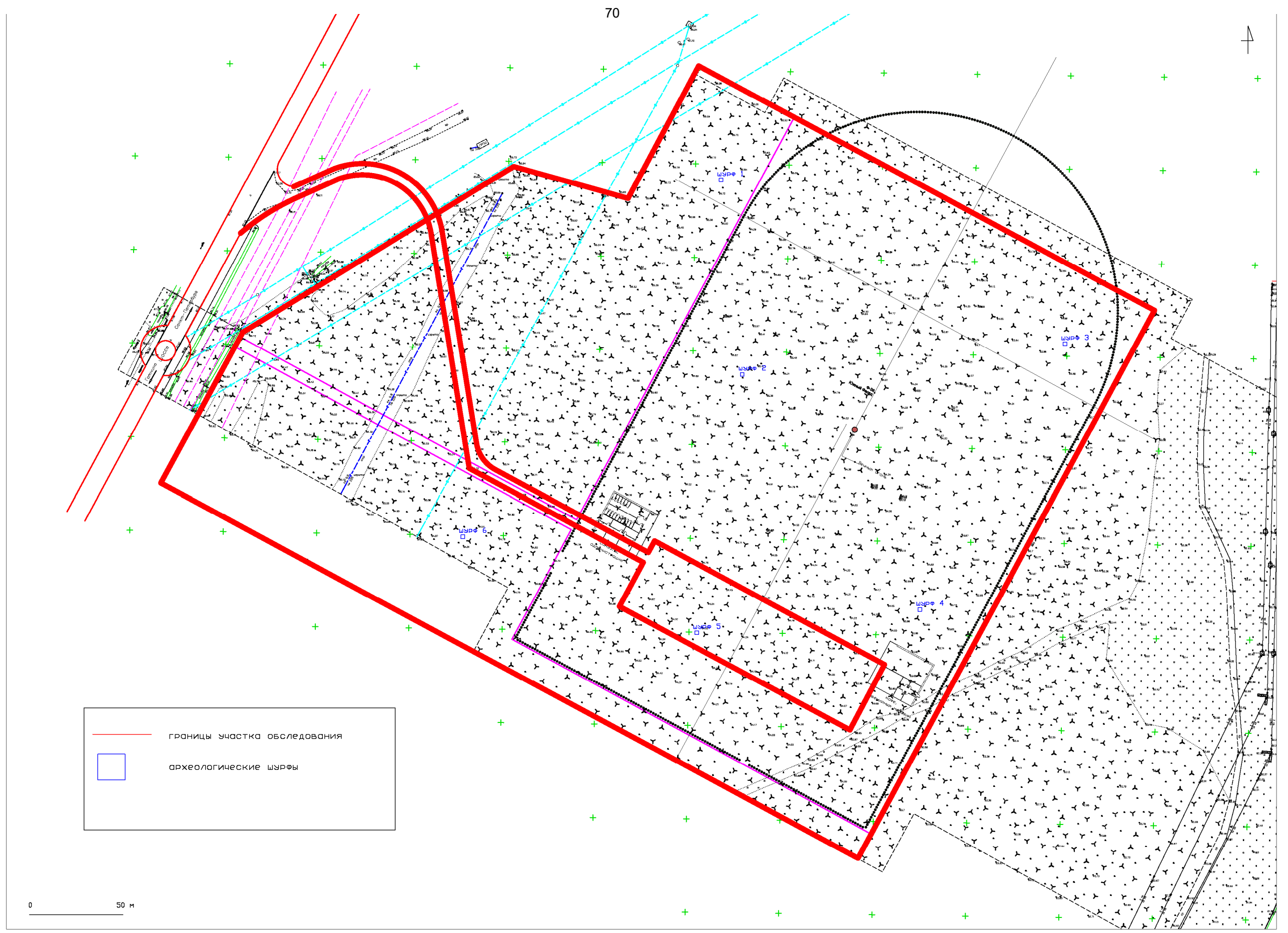


Рис. 7. Карта распространения археологических памятников относительно участка обследования

Подп. и дата
Взам. инв. №
Инв. № дубл.
Подп. и дата
Инв. № подл.

Лит	Изм.	№ докum.	Подп.	Дата

94/05/2022-2022-Т0



— границы участка обследования  
 □ археологические шурфы

0 50 м

Рис. 8. ЛО-2022. Гатчинский район. Дони. Участок обследования с показанием археологических шурфов.

Инв. № подл. Подп. и дата  
 Инв. № дубл. Подп. и дата  
 Взам. инв. № Подп. и дата

Лит.	Изм.	№ докцм.	Подп.	Дата

94/05/2022-2022-ТО





Рис. 9. ЛО-2022. Гатчинский район. Дони. Общий вид участка обследования. Вид с юга



Рис. 10. ЛО-2022. Гатчинский район. Дони. Общий вид участка обследования. Вид с юга

Подп. и дата
Взам. инв. №
Инв. № дубл.
Подп. и дата
Инв. № подл.

Лит	Изм.	№ докум.	Подп.	Дата

94/05/2022-2022-ТО

Лист

40





Рис. 11. ЛО-2022. Гатчинский район. Дони. Общий вид участка обследования. Вид с юга



Рис. 12. ЛО-2022. Гатчинский район. Дони. Общий вид участка обследования. Вид с юга

Подп. и дата	
Взам. инв. №	
Инв. № дубл.	
Подп. и дата	
Инв. № подл.	

Лит	Изм.	№ докцм.	Подп.	Дата

94/05/2022-2022-Т0

Лист

41





Рис. 13. ЛО-2022. Гатчинский район. Дони. Общий вид участка обследования. Вид с запада



Рис. 14. ЛО-2022. Гатчинский район. Дони. Общий вид участка обследования. Вид с востока

Инв. № подл.	Подп. и дата
Инв. № дубл.	Взам. инв. №
Инв. № подл.	Подп. и дата
Инв. № подл.	Подп. и дата

Лит	Изм.	№ докум.	Подп.	Дата

94/05/2022-2022-Т0

Лист

42





Рис. 15. ЛО-2022. Гатчинский район. Дони. Общий вид участка обследования. Вид с востока



Рис. 16. ЛО-2022. Гатчинский район. Дони. Общий вид участка обследования. Вид с запада

Подп. и дата	
Взам. инв. №	
Инв. № дубл.	
Подп. и дата	
Инв. № подл.	

Лит	Изм.	№ докum.	Подп.	Дата

94/05/2022-2022-Т0

Лист

43





Рис. 17. ЛО-2022. Гатчинский район. Дони. Общий вид участка обследования. Вид с запада

Инв. № подл.	Подп. и дата			
	Взам. инв. №			
Инв. № дубл.	Подп. и дата			
	Инв. № подл.			
94/05/2022-2022-Т0				
Лит	Изм.	№ докум.	Подп.	Дата
				Лист
				44





Рис. 18. ЛО-2022. Гатчинский район. Дони. Общий вид участка обследования. Шурф 1. До начала работ. Вид с востока



Рис. 19. ЛО-2022. Гатчинский район. Дони. Шурф 1. Фиксация по материковой поверхности. Вид с востока

Инд. № подл.	Подп. и дата
Инд. № дубл.	Взм. инв. №
Инд. № подл.	Подп. и дата
Инд. № подл.	Подп. и дата

Лит	Изм.	№ докум.	Подп.	Дата

94/05/2022-2022-Т0

Лист

45





Рис. 20. ЛО-2022. Гатчинский район. Дони. Шурф 1. Западная стенка. Вид с востока



Рис. 21. ЛО-2022. Гатчинский район. Дони. Шурф 1. Рекультивация. Вид с востока

Инв. № подл.	Подп. и дата
Инв. № дубл.	Взам. инв. №
Инв. № подл.	Подп. и дата
Инв. № подл.	Подп. и дата

Лит	Изм.	№ докум.	Подп.	Дата

94/05/2022-2022-Т0





Рис. 22. ЛО-2022. Гатчинский район. Дони. Общий вид участка обследования. Шурф 2. До начала работ. Вид с востока



Рис. 23. ЛО-2022. Гатчинский район. Дони. Шурф 2. Фиксация по материковой поверхности. Вид с востока

Инв. № подл.	Подп. и дата
Инв. № дубл.	Взам. инв. №
Инв. № подл.	Подп. и дата
Инв. № подл.	Подп. и дата

Лит	Изм.	№ докцм.	Подп.	Дата

94/05/2022-2022-Т0

Лист

47





Рис. 24. ЛО-2022. Гатчинский район. Дони. Шурф 2. Западная стенка. Вид с востока



Рис. 25. ЛО-2022. Гатчинский район. Дони. Шурф 2. Рекультивация. Вид с востока

Инв. № подл.	Подп. и дата
Инв. № дубл.	Взам. инв. №
Инв. № подл.	Подп. и дата
Инв. № подл.	Подп. и дата

Лит	Изм.	№ докум.	Подп.	Дата

94/05/2022-2022-Т0





Рис. 26. ЛО-2022. Гатчинский район. Дони. Общий вид участка обследования. Шурф 3. До начала работ. Вид с востока



Рис. 27. ЛО-2022. Гатчинский район. Дони. Шурф 3. Фиксация по материковой поверхности. Вид с востока

Подп. и дата	
Взам. инв. №	
Инв. № дубл.	
Подп. и дата	
Инв. № подл.	

Лит	Изм.	№ докцм.	Подп.	Дата

94/05/2022-2022-Т0

Лист

49





Рис. 28. ЛО-2022. Гатчинский район. Дони. Шурф 3. Западная стенка. Вид с востока



Рис. 29. ЛО-2022. Гатчинский район. Дони. Шурф 3. Рекультивация. Вид с востока

Подп. и дата
Взам. инв. №
Инв. № дубл.
Подп. и дата
Инв. № подл.

Лит	Изм.	№ докum.	Подп.	Дата

94/05/2022-2022-Т0





Рис. 30. ЛО-2022. Гатчинский район. Дони. Общий вид участка обследования. Шурф 4. До начала работ. Вид с востока



Рис. 31. ЛО-2022. Гатчинский район. Дони. Шурф 4. Фиксация по материковой поверхности. Вид с севера

Подп. и дата	
Взам. инв. №	
Инв. № дубл.	
Подп. и дата	
Инв. № подл.	

Лит	Изм.	№ докум.	Подп.	Дата

94/05/2022-2022-Т0

Лист

51





Рис. 32. ЛО-2022. Гатчинский район. Дони. Шурф 4. Южная стенка. Вид с севера



Рис. 33. ЛО-2022. Гатчинский район. Дони. Шурф 4. Рекультивация. Вид с востока

Подп. и дата	
Взам. инв. №	
Инв. № дубл.	
Подп. и дата	
Инв. № подл.	

Лит	Изм.	№ докum.	Подп.	Дата

94/05/2022-2022-Т0





Рис. 34. ЛО-2022. Гатчинский район. Дони. Общий вид участка обследования. Шурф 5. До начала работ. Вид с востока



Рис. 35. ЛО-2022. Гатчинский район. Дони. Шурф 5. Фиксация по материковой поверхности. Вид с востока

Подп. и дата	
Взам. инв. №	
Инв. № дубл.	
Подп. и дата	
Инв. № подл.	

Лит	Изм.	№ докum.	Подп.	Дата

94/05/2022-2022-Т0





Рис. 36. ЛО-2022. Гатчинский район. Дони. Шурф 5. Западная стенка. Вид с востока



Рис. 37. ЛО-2022. Гатчинский район. Дони. Шурф 5. Рекультивация. Вид с востока

Инва. № подл.	Подп. и дата
Инва. № дубл.	Взам. инв. №
Подп. и дата	Подп. и дата

Лит	Изм.	№ докум.	Подп.	Дата

94/05/2022-2022-Т0

Лист

54





Рис. 38. ЛО-2022. Гатчинский район. Дони. Общий вид участка обследования. Шурф 6. До начала работ. Вид с востока



Рис. 39. ЛО-2022. Гатчинский район. Дони. Шурф 6. Фиксация по материковой поверхности. Вид с востока

Подп. и дата
Взам. инв. №
Инв. № дубл.
Подп. и дата
Инв. № подл.

Лит	Изм.	№ докцм.	Подп.	Дата

94/05/2022-2022-Т0

Лист

55





Рис. 40. ЛО-2022. Гатчинский район. Дони. Шурф 6. Западная стенка. Вид с востока



Рис. 41. ЛО-2022. Гатчинский район. Дони. Шурф 6. Рекультивация. Вид с востока

Инв. № подл.	Подп. и дата
Инв. № дубл.	Взам. инв. №
Инв. № подл.	Подп. и дата
Инв. № подл.	Подп. и дата

Лит	Изм.	№ докум.	Подп.	Дата

94/05/2022-2022-Т0



## ПРИЛОЖЕНИЕ А. КОПИЯ ПИСЬМА КОМИТЕТА ПО СОХРАНЕНИЮ КУЛЬТУРНОГО НАСЛЕДИЯ ЛЕНИНГРАДСКОЙ ОБЛАСТИ



АДМИНИСТРАЦИЯ  
ЛЕНИНГРАДСКОЙ ОБЛАСТИ

КОМИТЕТ ПО СОХРАНЕНИЮ  
КУЛЬТУРНОГО НАСЛЕДИЯ  
ЛЕНИНГРАДСКОЙ ОБЛАСТИ

191311, Санкт-Петербург, ул. Смольного, д.3  
Тел./факс: 8 (812) 539-45-00  
E-mail: [okn@lenreg.ru](mailto:okn@lenreg.ru)

20.04.2022 № 01-06-2566/2022-0-1

На № \_\_\_\_\_ от \_\_\_\_\_

Руководителю государственного  
казенного учреждения  
«Управление строительства  
Ленинградской области»

**Микшакову А.Е.**

ул. Некрасова, д. 14,  
г. Санкт-Петербург, 191014

**Уважаемый Андрей Евгеньевич!**

В ответ на обращение от 13 апреля 2022 года № 02-1120/2022 (вх. от 14 апреля 2022 года № 01-06-2566/2022) по вопросу предоставления сведений о наличии либо отсутствии объектов культурного наследия на территории земельного участка с кадастровым номером 47:23:0259001:24, предполагаемого под создание Мемориального парка мирным гражданам Советского Союза, погибшим в ходе Великой Отечественной войны (далее – Земельный участок), комитет по сохранению культурного наследия Ленинградской области (далее – Комитет) сообщает следующее.

Согласно представленной схеме на территории Земельного участка объекты культурного наследия, включенные в Единый государственный реестр объектов культурного наследия (памятников истории и культуры) народов Российской Федерации, выявленные объекты культурного наследия, отсутствуют.

Испрашиваемый участок расположен вне зон охраны или защитных зон объектов культурного наследия.

Вместе с тем сведениями об отсутствии на Земельном участке объектов, обладающих признаками объекта культурного (в т.ч. археологического) наследия, Комитет не располагает.

Согласно ст. 28 Федерального закона от 25.06.2002 г. № 73-ФЗ «Об объектах культурного наследия (памятниках истории и культуры) народов Российской Федерации» (далее – Федеральный закон № 73-ФЗ) в целях определения наличия или отсутствия объектов археологического наследия либо объектов, обладающих признаками объекта археологического наследия, на земельных участках, землях лесного фонда или в границах водных объектов или их частей, подлежащих воздействию земляных, строительных, мелиоративных, хозяйственных работ, указанных в ст. 30 Федерального закона № 73-ФЗ работ по использованию лесов и иных работ, в случае, если указанные земельные участки, земли лесного фонда, водные объекты, их части расположены в границах территорий, утвержденных



в соответствии с пп. 34.2 п. 1 ст. 9 Федерального закона № 73-ФЗ проводится государственная историко-культурная экспертиза.

В соответствии с п. 56 ст. 26 Федерального закона от 03 августа 2018 года № 342-ФЗ «О внесении изменений в градостроительный кодекс Российской Федерации и отдельные законодательные акты Российской Федерации» (далее – Федеральный закон № 342-ФЗ) до утверждения в соответствии с пп. 34.2 п. 1 ст. 9 Федерального закона № 73-ФЗ границ территорий, в отношении которых у федеральных органов государственной власти, органов государственной власти субъектов Российской Федерации и органов местного самоуправления, уполномоченных в области сохранения, использования, популяризации и государственной охраны объектов культурного наследия, имеются основания предполагать наличие на таких территориях объектов археологического наследия либо объектов, обладающих признаками объекта археологического наследия, государственная историко-культурная экспертиза проводится в соответствии с абзацем девятым ст. 28, абзацем третьим ст. 30, п. 3 ст. 31 Федерального закона № 73-ФЗ (в редакции, действовавшей до дня официального опубликования Федерального закона № 342-ФЗ).

Учитывая изложенное, заказчик работ в соответствии со ст. 5.1, 28, 30, 31, 32, 36, 45.1 Федерального закона № 73-ФЗ обязан:

обеспечить проведение и финансирование государственной историко-культурной экспертизы земельных участков путем археологической разведки в порядке, установленном ст. 45.1 Федерального закона № 73-ФЗ;

представить в Комитет документацию, подготовленную на основе археологических полевых работ, содержащую результаты исследований, в соответствии с которыми определяется наличие или отсутствие объектов археологического наследия и объектов, обладающих признаками археологического наследия на земельном участке, подлежащем воздействию земляных, строительных хозяйственных и иных работ, а также заключение государственной историко-культурной экспертизы указанной документации (либо земельного участка);

В случае обнаружения в границах земельного участка, подлежащих воздействию земляных, строительных, хозяйственных и иных работ объектов археологического наследия и (или) объектов, обладающих признаками объекта археологического наследия, и после принятия Комитетом решения о включении данного объекта в перечень выявленных объектов культурного наследия:

разработать в составе проектной документации раздел об обеспечении сохранности выявленного объекта культурного наследия или о проведении спасательных археологических работ или проект обеспечения сохранности выявленного объекта культурного наследия либо план проведения спасательных археологических полевых работ, включающих оценку воздействия проводимых работ на указанный объект культурного наследия (далее документация или раздел документации, обосновывающий меры по обеспечению сохранности выявленного объекта культурного (археологического) наследия);

получить по документации или разделу документации, обосновывающей меры по обеспечению сохранности выявленного объекта культурного наследия заключение государственной историко-культурной экспертизы и представить его совместно с указанной документацией в Комитет на согласование;

обеспечить реализацию согласованной Комитетом документации, обосновывающей меры по обеспечению сохранности выявленного объекта культурного (археологического) наследия.

Порядок организации, проведения и рассмотрения заключения государственной историко-культурной экспертизы определен Положением о государственной историко-культурной экспертизе, утвержденным Постановлением Правительства Российской Федерации от 15.07.2009 № 569. Со списком аттестованных экспертов можно ознакомиться на официальном сайте Министерства культуры Российской Федерации: [www.mkrf.ru](http://www.mkrf.ru).

Заместитель председателя комитета  
по сохранению культурного наследия  
Ленинградской области



Г.Е. Лазарева

Исп.: Н.И. Корнилова, тел. (812) 539-45-11  
[ni\\_komilova@lenreg.ru](mailto:ni_komilova@lenreg.ru)



## ПРИЛОЖЕНИЕ Б. КОПИЯ ОТКРЫТОГО ЛИСТА



Министерство культуры Российской Федерации

## ОТКРЫТЫЙ ЛИСТ

№ 3279-2021

Настоящий открытый лист выдан:

**Полякову Андрею Владимировичу**

**паспорт 4019 № 412653**  
(серия номер паспорта)

на право проведения археологических полевых работ  
в бассейнах *р. Нева, р. Охта, р. Токса, р. Оккервиль, р. Черная, р. Выюн, р. Волчья, р. Сестра, оз. Лемболовское, оз. Кавголовское, оз. Хепоярви, оз. Воляярви, р. Луга, р. Долгая, р. Каскаловка, р. Лужина, р. Мертвица, р. Орьевка, р. Россонь, р. Систа, р. Славянка, р. Солка, р. Сума, р. Хаболовка, р. Вуокса, р. Великая, оз. Лидское, оз. Рябово, оз. Нунгоша, оз. Долгомошье, оз. Красногвардейское, оз. Подгорное, оз. Гладышевское, оз. Полянское, оз. Зеленохолмское, оз. Краснофлотское, оз. Хаболово, оз. Бабиносское, оз. Судачье и по берегам Финского залива и Ладозжского озера, р. Коваши, р. Ламошка, р. Стрелка, р. Систа, р. Лопухинка, р. Лебяжья, р. Лубенская, р. Воронка, р. Оредезж, р. Суйда, р. Волхов, р. Сясь, р. Паша, р. Свирь, р. Воронежка, р. Рассоха, р. Чаженка, р. Тосна, р. Саблинка, р. Тигода, р. Равань, р. Большая Ижорка, р. Большая Ижора во Всеволожском, Кингисеппском, Выборгском, Ломоносовском, Гатчинском, Волховском и Тосненском районах Ленинградской области.*

На основании открытого листа

**Поляков Андрей Владимирович**  
(Ф.И.О)

имеет право производить следующие археологические полевые работы:  
*археологические разведки с осуществлением локальных земляных работ на указанной территории в целях выявления объектов археологического наследия, уточнения сведений о них и планирования мероприятий по обеспечению их сохранности.*

Передоверие права на проведение археологических полевых работ по данному открытому листу другому лицу запрещается.

Срок действия открытого листа: с 16 декабря 2021 г. по 10 декабря 2022 г.

Дата принятия решения о предоставлении открытого листа: 16 декабря 2021 г.

**Первый заместитель Министра**  
(должность)

  
(подпись)

**С.И. Обрыва́лин**  
(Ф.И.О.)

Дата 16 декабря 2021 г. М.П.

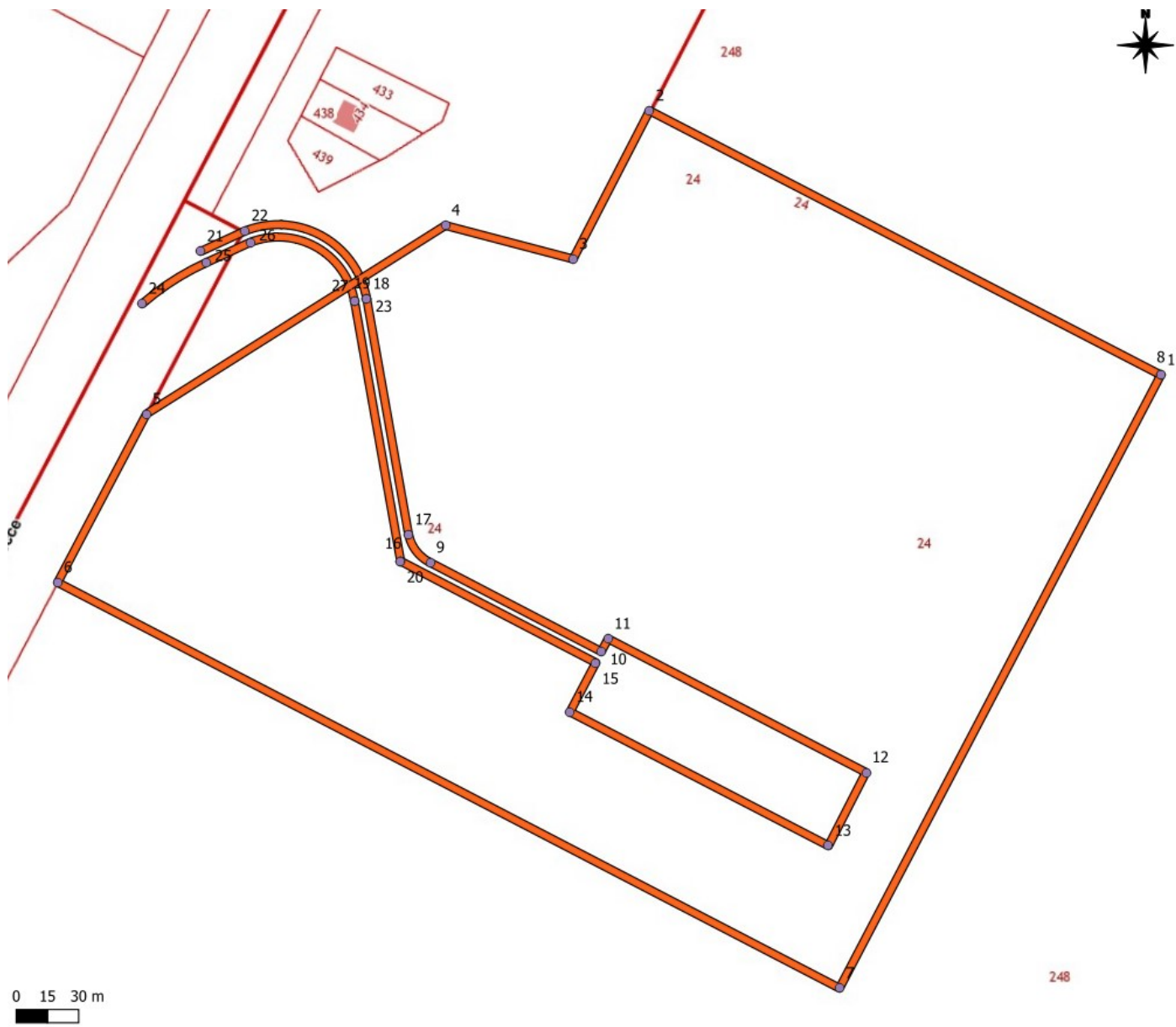
025398



*Приложение 4*

**Схема расположения земельного участка на кадастровой карте  
территории**

**Схема земельного участка с кадастровым номером 47:23:0259001:24, предполагаемого под создание Мемориального парка мирным гражданам Советского Союза, погибшим в ходе Великой Отечественной войны на публичной кадастровой карте РФ**



МСК-47 зона 2

N	Y	X
1	2209344.688	405026.1583
2	2209100.774	405156.805
3	2209063.001	405085.9796
4	2209001.829	405102.9996
5	2208856.851	405014.4099
6	2208813	404933.9478
7	2209186.018	404733.4012
8	2209344.688	405026.1583
9	2208992.125	404941.0072
10	2209073.85	404896.9426
11	2209077.214	404903.0834
12	2209200.212	404837.0064
13	2209181.706	404801.9917
14	2209058.392	404868.1422
15	2209071.145	404891.6433
16	2208978.034	404941.8059
17	2208982.024	404954.5321
18	2208963.523	405068.2404
19	2208957.601	405067.2759
20	2208978.034	404941.8059
21	2208884.128	405092.2243
22	2208905.62	405101.7895
23	2208963.525	405068.2273
24	2208855.67	405067.457
25	2208886.552	405086.7354
26	2208907.895	405096.2347
27	2208957.601	405067.2759

*Приложение 5*

**Копия градостроительного плана земельного участка  
№ РФ-47-4-06-2-03-2022**



## Градостроительный план земельного участка

Зарегистрирован в комитете строительства и градостроительного развития территорий Гатчинского муниципального района

№

Р Ф - 4 7 - 4 - 0 6 - 2 - 0 3 - 2 0 2 2 -

Градостроительный план земельного участка подготовлен на основании

Заявления Администрации Гатчинского муниципального района Ленинградской области от24.05.2022 №б/н (вх. от 24.05.2022 № 78)

(реквизиты заявления правообладателя земельного участка иного лица в случае, предусмотренном частью 1.1. ст. 57.3 Градостроительного кодекса Российской Федерации с указанием ф. и. о. заявителя — физического лица, либо реквизиты заявления и наименование заявителя — юридического лица о выдаче градостроительного плана земельного участка)

Местонахождение земельного участка

Ленинградская область

(субъект Российской Федерации)

Гатчинский муниципальный район

(муниципальный район или городской округ)

Веревское сельское поселение, КСЗ "Дони-Верево", участок №1

(поселение)

Описание границ земельного участка (образуемого земельного участка):

Обозначение (номер) характерной точки	Перечень координат характерных точек в системе координат, используемой для ведения Единого государственного реестра недвижимости	
	X	Y
1	404933.93	2208812.99
2	405014.41	2208856.85
3	405103.00	2209001.83
4	405085.98	2209063.00
5	405156.73	2209100.97
6	405026.16	2209344.69
7	404733.40	2209186.02

Кадастровый номер земельного участка (при наличии) или в случае, предусмотренном частью 1.1 статьи 57.3 Градостроительного кодекса Российской Федерации, условный номер образуемого земельного участка на основании утвержденных проекта межевания территории и (или) схемы расположения земельного участка или земельных участков на кадастровом плане территории 47:23:0259001:24

Площадь земельного участка 121133 кв.м

Информация о расположенных в границах земельного участка объектах капитального строительства

Объекты капитального строительства отсутствуют.

Информация о границах зоны планируемого размещения объекта капитального строительства в соответствии с утвержденным проектом планировки территории (при наличии)

Проект планировки территории не утвержден

Обозначение (номер) характерной точки	Перечень координат характерных точек в системе координат, используемой для ведения Единого государственного реестра недвижимости	
	X	Y
-	-	-

Реквизиты проекта планировки территории и (или) проекта межевания территории в случае, если земельный участок расположен в границах территории, в отношении которой утверждены проект планировки территории и (или) проект межевания территории

Документация по планировке территории не утверждена

(указывается в случае, если земельный участок расположен в границах территории в отношении которой утверждены проект планировки территории и (или) проект межевания территории)

Градостроительный план подготовлен Медведева Наталья Станиславовна Заместитель председателя комитета строительства и градостроительного развития территории Администрации Гатчинского муниципального района

(ф. и. о., должность уполномоченного лица, наименование органа)

Дата выдачи



*(Handwritten signature)*  
(подпись)

Н.С. Медведева

(расшифровка подписи)

01.06.2022  
(ДД.ММ.ГГГГ)

\*







# ЧЕРТЕЖ ГРАДОСТРОИТЕЛЬНОГО ПЛАНА ЗЕМЕЛЬНОГО УЧАСТКА







Чертеж градостроительного плана земельного участка разработан на топографической съемке, выполненной в апреле 2022 г. МБУ "АПЦ" ГМР в масштабе 1:500

Площадь земельного участка: 121133 кв.м

## ОГРАНИЧЕНИЯ И ОБРЕМЕНЕНИЯ:

-  - Охранная зона подземного газопровода
-  - Охранная зона подземного кабеля связи
-  - Охранная зона подземного водопровода
-  - Н-З Придорожные полосы автомобильных дорог (придорожная полоса федеральной автомобильной дороги Р-23 «Санкт-Петербург - Псков - Пустошка - Невель» - граница с Республикой Белоруссия) в Гатчинском районе Ленинградской области, реестровый номер 47-23-6.172

## УСЛОВНЫЕ ОБОЗНАЧЕНИЯ:

-  - обозначение границы земельного участка по данным из ЕГРН и номеров характерных точек участка
-  - минимальный отступ от границы земельного участка
-  - границы, в пределах которых разрешается строительство объектов капитального строительства
-  - подземный газопровод
-  - подземный водопровод
-  - подземный кабель связи





Схема расположения земельного участка в окружении смежно расположенных земельных участков М 1:10000



 - место расположения земельного участка

## ОПИСАНИЕ ГРАНИЦ ЗЕМЕЛЬНОГО УЧАСТКА:

Обозначение (номер) характерной точки	Перечень координат характерных точек в системе координат, используемой для ведения Единого государственного реестра недвижимости	
	X	Y
1	404933.93	2208812.99
2	405014.41	2208856.85
3	405103.00	2209001.83
4	405085.98	2209063.00
5	405156.73	2209100.97
6	405026.16	2209344.69
7	404733.40	2209186.02

Примечания:  
 - Строительство в охранных зонах сетей инженерно-технического обеспечения возможно при согласовании с балансодержателями сетей, либо при выносе сетей за пределы пятна застройки.  
 - Строительство объекта капитального строительства выполняется в соответствии с Приказом МЧС России от 24.04.2013 № 288 (ред. от 18.07.2013) «Об утверждении свода правил СП 4.13130 «Системы противопожарной защиты. Ограничение распространения пожара на объектах защиты. Требования к объемно-планировочным и конструктивным решениям» (вместе с «СП 4.13130.2013. Свод правил. Системы противопожарной защиты. Ограничение распространения пожара на объектах защиты. Требования к объемно-планировочным и конструктивным решениям»).

				2022			ГП-МЗ 202/22		
				Ленинградская область, Гатчинский муниципальный район, Веревское сельское поселение, КСЗ "Дони-Верево", участок № 1					
Изм.	Колуч.	Лист	Илок	Подпись	Дата	Градостроительный план земельного участка № 47-23-0259001-24	Станд.	Лист	Листов
Составил	Зверев ИК				30.05		П	1	1
Проверил	Давыдова А.С.				30.05	Чертеж градостроительного плана Масштаб 1:1000			
Н. контр.				МБУ АПЦ ГМР					



# 1. Чертеж(и) градостроительного плана земельного участка

Чертеж(и) градостроительного плана земельного участка разработан(ы) на топографической основе в масштабе

1: 500, выполненной \_\_\_\_\_ в апреле 2022г. МБУ «АПЦ» ГМР \_\_\_\_\_  
(дата, наименование организации, подготовившей топографическую основу)

Чертеж(и) градостроительного плана земельного участка разработан(ы)

31.05.2022 г. МБУ «Архитектурно-планировочный центр» Гатчинского муниципального района

(дата, наименование организации)

2. Информация о градостроительном регламенте либо требованиях к назначению, параметрам и размещению объекта капитального строительства на земельном участке, на который действие градостроительного регламента не распространяется или для которого градостроительный регламент не устанавливается  
**Земельный участок расположен в территориальной зоне ТП.1.1 Общественно-производственная зона. Установлен градостроительный регламент.**

2.1. Реквизиты акта органа государственной власти субъекта Российской Федерации, органа местного самоуправления, содержащего градостроительный регламент либо реквизиты акта федерального органа государственной власти, органа государственной власти субъекта Российской Федерации, органа местного самоуправления, иной организации, определяющего, в соответствии с федеральными законами, порядок использования земельного участка, на который действие градостроительного регламента не распространяется или для которого градостроительный регламент не устанавливается

**Правила землепользования и застройки муниципального образования «Веревское сельское поселение» Гатчинского муниципального района Ленинградской области, утверждены Приказом комитета градостроительной политики Ленинградской области от 09.02.2022г. №10; Приказом комитета градостроительной политики Ленинградской области от 06.05.2022г. №56; Приказом комитета градостроительной политики Ленинградской области от 20.05.2022г. №64**

2.2. Информация о видах разрешенного использования земельного участка

№ п/п	Наименование вида разрешенного использования	Код (числовое обозначение вида)
	<b>Основные виды разрешенного использования</b>	
1	Хранение и переработка сельскохозяйственной продукции	1.15
2	Предоставление коммунальных услуг	3.1.1
3	Объекты культурно-досуговой деятельности	3.6.1
4	Парки культуры и отдыха	3.6.2
5	Деловое управление	4.1
6	Обслуживание автотранспорта	4.9.1.4
7	Объекты придорожного сервиса	4.9.1
8	Производственная деятельность	6.0
9	Тяжелая промышленность	6.2
10	Автомобилестроительная промышленность	6.2.1
11	Легкая промышленность	6.3
12	Фармацевтическая промышленность	6.3.1
13	Пищевая промышленность	6.4
14	Нефтехимическая промышленность	6.5
15	Строительная промышленность	6.6
16	Энергетика	6.7
17	Связь	6.8
18	Склад	6.9
19	Целлюлозно-бумажная промышленность	6.11
20	Автомобильный транспорт	7.2
21	Трубопроводный транспорт	7.5

№ п/п	Наименование вида разрешенного использования <sup>98</sup>	Код (числовое обозначение вида)
22	Земельные участки (территории) общего пользования	12.0
	<b>Условно разрешенные виды использования</b>	
23	Здравоохранение	3.4
24	Ветеринарное обслуживание	3.10
25	Магазины	4.4
26	Обеспечение внутреннего правопорядка	8.3
	<b>Вспомогательные виды разрешенного использования</b>	
27	Хранение автотранспорта	2.7.1
28	Общественное питание	4.6

2.3. Предельные (минимальные и (или) максимальные) размеры земельного участка и предельные параметры разрешенного строительства, реконструкции объекта капитального строительства, установленные градостроительным регламентом для территориальной зоны, в которой расположен земельный участок:

Предельные (минимальные и (или) максимальные) размеры земельного участка, в том числе их площадь			Минимальные отступы от границ земельного участка в целях определения мест допустимого размещения, строений, сооружений, за пределами которых запрещено строительство зданий, строений, сооружений	Предельное количество этажей и (или) предельная высота зданий, строений, сооружений	Максимальный процент застройки в границах земельного участка, определяемый как отношение суммарной площади земельного участка, которая может быть застроена, ко всей площади земельного участка	Требования к архитектурным решениям объектов капитального строительства, расположенным в границах территории исторического поселения федерального или регионального значения	Иные показатели
1	2	3	4	5	6	7	8
Длина, м	Ширина, м	Площадь, м <sup>2</sup> или га					
Без ограничений	Без ограничений	Без ограничений	Минимальные отступы от границ земельных участков в целях определения мест допустимого размещения зданий, строений, сооружений, за пределами которых запрещено строительство зданий, строений, со-	Предельное количество этажей – не подлежит установлению.	Максимальный процент застройки в границах земельного участка, определяемый как отношение суммарной площади земельного участка, которая может	Без ограничений	Санитарно-защитная зона промышленных предприятий, объектов коммунально-складского назначения, объектов инженерной и



			<p>оружений -599</p> <p>Минимальный отступ от границ красных линий улиц, проездов до зданий, строений, сооружений -6 м</p> <p>Минимальный отступ от границы земельного участка, выходящей на уличную-дорожную сеть, &lt;*&gt; 6 м</p>		<p>быть застроена, ко всей площади земельного участка вида разрешенного использования- %</p> <p>Для вида разрешенного использования с кодом 3.1.1, 3.6.1, 3.6.2- Не подлежит установлению</p> <p>Для вида использования с иными кодами -60%</p>		<p>транспортной инфраструктур, не должна превышать значения 100 м</p> <p>Ограничения использования земельных участков и объектов капитального строительства, устанавливаемые в соответствии с законодательством Российской Федерации: Оборот земельных участков осуществляется в соответствии с гражданским законодательством и Земельным кодексом. Содержание ограничений оборота земельных участков устанавливается Земельным кодексом Российской Федерации, федеральными законами.</p> <p>Ограничения использования земельных участков и объектов капитального строительства, общие положения и требования приведены в главе 2 части 2 настоящих Правил со-</p>
--	--	--	---	--	---	--	--

			100				ответствен- но
--	--	--	-----	--	--	--	-------------------

<\*> - параметр не действует в случае утверждения границ красных линий улиц, проездов до зданий, строений, сооружений в соответствии с требованиями действующего законодательства Российской Федерации.

2.4. Требования к назначению, параметрам и размещению объекта капитального строительства на земельном участке, на который действие градостроительного регламента не распространяется или для которого градостроительный регламент не устанавливается (за исключением случая, предусмотренного пунктом 7.1 части 3 статьи 57.3 Градостроительного кодекса Российской Федерации):

Причины отнесения земельного участка к виду земельного участка, на который действие градостроительного регламента не распространяется или для которого градостроительный регламент не устанавливается	Реквизиты акта, регулирующие использование земельного участка	Требования к использованию земельного участка	Требования к параметрам объекта капитального строительства			Требования к размещению объектов капитального строительства	
			Предельное количество этажей и (или) предельная высота зданий, строений, сооружений	Максимальный процент застройки в границах земельного участка, определяемый как отношение суммарной площади земельного участка, которая может быть застроена, ко всей площади земельного участка	Иные требования к параметрам объекта капитального строительства	Минимальные отступы от границ земельного участка в целях определения мест допустимого размещения зданий, строений, сооружений, за пределами которых запрещено строительство зданий, строений, сооружений	Иные требования к размещению объектов капитального строительства
1	2	3	4	5	6	7	8
-	-	-	-	-	-	-	-

2.5. Предельные параметры разрешенного строительства, реконструкции объекта капитального строительства, установленные положением об особо охраняемых природных территориях, в случае выдачи градостроительного плана земельного участка в отношении земельного участка, расположенного в границах особо охраняемой природной территории:

Причины отнесения земельного участка к виду земельного участка для которого градостроительный регламент не устанавливается	Реквизиты Положения об особо охраняемой природной территории	Реквизиты утвержденной документации по планировке территории	Зонирование особо охраняемой природной территории (да/нет)							
			Функциональная зона	Виды разрешенного использования земельного участка		Требования к параметрам объекта капитального строительства			Требования к размещению объектов капитального строительства	
1	2	3	4	Основные виды разрешенного использования	Вспомогательные виды разрешенного использования	Предельное количество этажей и (или) предельная высота зданий, строений, сооружений	Максимальный процент застройки в границах земельного участка, определяемый как отношение суммарной площади земельного участка, которая может быть застроена, ко всей площади земельного участка	Иные требования к параметрам объекта капитального строительства	Минимальные отступы от границ земельного участка в целях определения мест допустимого размещения зданий, строений, сооружений, за пределами которых запрещено строительство зданий, строений, сооружений	Иные требования к размещению объектов капитального строительства
1	2	3	4	5	6	7	8	9	10	11
-	-	-	-	-	-	-	-	-	-	-

3. Информация о расположенных в границах земельного участка объектах капитального строительства и объектах культурного наследия

3.1. Объекты капитального строительства

№ Не имеется, Не имеется,  
(согласно чертежу(ам) градостроительного плана) (назначение объекта капитального строительства, этажность, высотность, общая площадь, площадь застройки)

инвентаризационный или кадастровый номер, Не имеется,

3.2. Объекты, включенные в единый государственный реестр объектов культурного наследия (памятников истории и культуры) народов Российской Федерации

№ информация отсутствует, информация отсутствует,  
(согласно чертежу(ам) градостроительного плана) (назначение объекта культурного наследия, общая площадь, площадь застройки)

информация отсутствует

(наименование органа государственной власти, принявшего решение о включении выявленного объекта культурного наследия в реестр, реквизиты этого решения)

регистрационный номер в реестре информация отсутствует от -  
(дата)

4. Информация о расчетных показателях минимально допустимого уровня обеспеченности территории объектами коммунальной, транспортной, социальной инфраструктур и расчетных показателях максимально допустимого уровня территориальной доступности указанных объектов для населения в случае, если земельный участок расположен в границах территории, в отношении которой предусматривается осуществление деятельности по комплексному и устойчивому развитию территории:

Информация о расчетных показателях минимально допустимого уровня обеспеченности территории								
Объекты коммунальной инфраструктуры			Объекты транспортной инфраструктуры			Объекты социальной инфраструктуры		
Наименование вида объекта	Единица измерения	Расчетный показатель	Наименование вида объекта	Единица измерения	Расчетный показатель	Наименование вида объекта	Единица измерения	Расчетный показатель
1	2	3	4	5	6	7	8	9
-	-	-	-	-	-	-	-	-
Информация о расчетных показателях максимально допустимого уровня территориальной доступности								
Объекты коммунальной инфраструктуры			Объекты транспортной инфраструктуры			Объекты социальной инфраструктуры		
Наименование вида объекта	Единица измерения	Расчетный показатель	Наименование вида объекта	Единица измерения	Расчетный показатель	Наименование вида объекта	Единица измерения	Расчетный показатель
1	2	3	4	5	6	7	8	9
-	-	-	-	-	-	-	-	-

5. Информация об ограничениях использования земельного участка, в том числе если земельный участок полностью или частично расположен в границах зон с особыми условиями использования территорий **Земельный участок частично расположен в границах зоны с особыми условиями использования территории:**

**-площадь земельного участка, покрываемая зоной с особыми условиями использования территории, составляет «891» Охранная зона подземного газопровода, в соответствии с Постановлением Правительства РФ от 20.11.2000. N 878 "Об утверждении Правил охраны газораспределительных сетей" На земельные участки, входящие в охранные зоны газораспределительных сетей, в целях предупреждения их повреждения или нарушения условий их нормальной эксплуатации налагаются ограничения (обременения), которыми запрещается:**

- строить объекты жилищно-гражданского и производственного назначения;
- сносить и реконструировать мосты, коллекторы, автомобильные и железные дороги с расположенными на них газораспределительными сетями без предварительного выноса этих газопроводов по согласованию с эксплуатационными организациями;
- разрушать берегоукрепительные сооружения, водопропускные устройства, земляные и иные сооружения, предохраняющие газораспределительные сети от разрушений;
- перемещать, повреждать, засыпать и уничтожать опознавательные знаки, контрольно-измерительные пункты и другие устройства газораспределительных сетей;
- устраивать свалки и склады, разливать растворы кислот, солей, щелочей и других химически активных веществ;



- е) огораживать и перегораживать 102 охранные зоны, препятствовать доступу персонала эксплуатационных организаций к газораспределительным сетям, проведению обслуживания и устранению повреждений газораспределительных сетей;
- ж) разводить огонь и размещать источники огня;
- з) рыть погребов, копать и обрабатывать почву сельскохозяйственными и мелиоративными орудиями и механизмами на глубину более 0,3 метра;
- и) открывать калитки и двери газорегуляторных пунктов, станций катодной и дренажной защиты, люки подземных колодцев, включать или отключать электроснабжение средств связи, освещения и систем телемеханики;
- к) набрасывать, приставлять и привязывать к опорам и надземным газопроводам, ограждениям и зданиям газораспределительных сетей посторонние предметы, лестницы, влезать на них;
- л) самовольно подключаться к газораспределительным сетям.

Лица, имеющие намерение производить работы в охранной зоне газораспределительной сети, обязаны не менее чем за 3 рабочих дня до начала работ пригласить представителя эксплуатационной организации газораспределительной сети на место производства работ. Эксплуатационная организация обязана обеспечить своевременную явку своего представителя к месту производства работ для указания трассы газопровода и осуществления контроля за соблюдением мер по обеспечению сохранности газораспределительной сети.

**- площадь земельного участка, покрываемая зоной особыми условиями использования территории, составляет «522» кв.м. Охранная зона подземного кабеля связи, в соответствии с Постановлением Правительства РФ от 9 июня 1995 г. N 578 "Об Охранная зона кабеля связи утверждения Правил охраны линий и сооружений связи Российской Федерации" устанавливаются следующие ограничения:**

в пределах охранных зон без письменного согласия и присутствия представителей предприятий, эксплуатирующих линии связи и линии радиотелефонии, юридическим и физическим лицам запрещается:

- а) осуществлять всякого рода строительные, монтажные и взрывные работы, планировку грунта землеройными механизмами (за исключением зон песчаных барханов) и земляные работы (за исключением вспашки на глубину не более 0,3 метра);
  - б) производить геолого-съёмочные, поисковые, геодезические и другие изыскательские работы, которые связаны с бурением скважин, шурфованием, взятием проб грунта, осуществлением взрывных работ;
  - в) производить посадку деревьев, располагать полевые станы, содержать скот, складировать материалы, корма и удобрения, жечь костры, устраивать стрельбища;
  - г) устраивать проезды и стоянки автотранспорта, тракторов и механизмов, провозить негабаритные грузы под проводами воздушных линий связи и линий радиотелефонии, строить каналы (арыки), устраивать заграждения и другие препятствия;
  - д) устраивать причалы для стоянки судов, барж и плавучих кранов, производить погрузочно-разгрузочные, подводно-технические, дноуглубительные и землечерпательные работы, выделять рыбопромысловые участки, производить добычу рыбы, других водных животных, а также водных растений придонными орудиями лова, устраивать водопой, производить колку и заготовку льда. Судам и другим плавучим средствам запрещается бросать якоря, проходить с отданными якорями, цепями, лотами, волокушами и тралами;
  - е) производить строительство и реконструкцию линий электропередач, радиостанций и других объектов, излучающих электромагнитную энергию и оказывающих опасное воздействие на линии связи и линии радиотелефонии;
  - ж) производить защиту подземных коммуникаций от коррозии без учета проходящих подземных кабельных линий связи.
- Юридическим и физическим лицам запрещается производить всякого рода действия, которые могут нарушить нормальную работу линий связи и линий радиотелефонии, в частности:
- а) производить снос и реконструкцию зданий и мостов, осуществлять переустройство коллекторов, туннелей метрополитена и железных дорог, где проложены кабели связи, установлены столбы воздушных линий связи и линий радиотелефонии, размещены технические сооружения радиорелейных станций, кабельные ящики и распределительные коробки, без предварительного выноса заказчиками (застройщиками) линий и сооружений связи, линий и сооружений радиотелефонии по согласованию с предприятиями, в ведении которых находятся эти линии и сооружения;
  - б) производить засыпку трасс подземных кабельных линий связи, устраивать на этих трассах временные склады, стоки химически активных веществ и свалки промышленных, бытовых и прочих отходов, ломать замерные, сигнальные, предупредительные знаки и телефонные колодцы;
  - в) открывать двери и люки необслуживаемых усилительных и регенерационных пунктов (надземных и подземных) и радиорелейных станций, кабельных колодцев телефонной канализации, распределительных шкафов и кабельных ящиков, а также подключаться к линиям связи (за исключением лиц, обслуживающих эти линии);

г) огораживать трассы линий связи, препятствовать свободному доступу к ним технического персонала; д) самовольно подключаться к абонентской телефонной линии и линии радиофикации в целях пользования услугами связи;

е) совершать иные действия, которые могут причинить повреждения сооружениям связи и радиофикации (повреждать опоры и арматуру воздушных линий связи, обрывать провода, набрасывать на них посторонние предметы и другое).

**- площадь земельного участка, покрываемая зоной с особыми условиями использования территории, составляет «5701» кв.м. Охранная зона подземного водопровода в соответствии с «СП 42.13330.2016 Свод правил. Градостроительство. Планировка и застройка городских и сельских поселений. Актуализированная редакция СНиП 2.07.01-89\*, утвержденный приказом Минстроя России от 19.12.2019 №824/пр» (в соответствии с Распоряжением Правительства РФ от 22.02.2020 №455-р.) определено минимальное расстояние от сооружений до фундаментов зданий и строений.**

**- площадь земельного участка, покрываемая зоной с особыми условиями использования территории, составляет «18310» кв.м, Н-3 Придорожные полосы автомобильных дорог (Придорожная полоса федеральной автомобильной дороги Р-23 «Санкт-Петербург - Псков - Пустошка - Невель - граница с Республикой Белоруссия» в Гатчинском районе Ленинградской области, реестровый номер 47:23-6.172), предусматривает определенные ограничения использования территории, которые регламентируются Приказом №4 «Об установлении и использовании придорожных полос автомобильных дорог федерального значения» от 13.01.2010»; СанПиН 2.2.1/2.1.1.1200-03 «Санитарно-защитные зоны и санитарная классификация предприятий, сооружений и иных объектов» (Постановление Главного государственного санитарного врача РФ от 25 сентября 2007 г. № 74)**

6. Информация о границах зон с особыми условиями использования территорий, если земельный участок полностью или частично расположен в границах таких зон:

Наименование зоны с особыми условиями использования территории с указанием объекта, в отношении которого установлена такая зона	Перечень координат характерных точек в системе координат, используемой для ведения Единого государственного реестра недвижимости		
	Обозначение (номер) характерной точки	X	Y
1	2	3	4
<b><i>Охранная зона подземного газопровода</i></b>	-	-	-
<b><i>Охранная зона подземного кабеля связи</i></b>	-	-	-
<b><i>Охранная зона подземного водопровода</i></b>	-	-	-
<b><i>Н-3 Придорожные полосы автомобильных дорог (Придорожная полоса федеральной автомобильной дороги Р-23 «Санкт-Петербург - Псков - Пустошка - Невель - граница с Республикой Белоруссия» в Гатчинском районе Ленинградской области, реестровый номер 47:23-6.172)</i></b>	-	-	-

7. Информация о границах публичных сервитутов

*Информация отсутствует*

Обозначение (номер) характерной точки	Перечень координат характерных точек в системе координат, используемой для ведения Единого государственного реестра недвижимости	
	X	Y
-	-	-

8. Номер и (или) наименование элемента планировочной структуры, в границах которого расположен земельный участок

-

9. Информация о возможности подключения (технологического присоединения) объектов капитального строительства к сетям инженерно-технического обеспечения (за исключением сетей электроснабжения), определяемая с учетом программ комплексного развития систем коммунальной инфраструктуры поселения, муниципального округа, городского округа (при их наличии), в состав которой входят сведения о максимальной нагрузке в возможных точках подключения (технологического присоединения) к таким сетям, а также сведения об организации, представившей данную информацию.

**Технические условия запрошены в АО «Коммунальные системы Гатчинского района» письмом исх. № 995/31 от 20.05.2022г, вх. № 2052 от 26.05.2022г.**

10. Реквизиты нормативных правовых актов субъекта Российской Федерации, муниципальных правовых актов, устанавливающих требования к благоустройству территории.

**Правила благоустройства территории Веревское сельское поселение Гатчинского муниципального района Ленинградской области, утверждены Решением Совета депутатов муниципального образования Веревское сельское поселение Гатчинского муниципального района Ленинградской области от 27.12.2018 № 193 (228).**

11. Информация о красных линиях: -

Обозначение (номер) характерной точки	Перечень координат характерных точек в системе координат, используемой для ведения Единого государственного реестра недвижимости	
	X	Y
-	-	-



9. Информацию о возможности подключения (технологическое присоединение) объектов капитального строительства к сетям инженерно-технического обеспечения (за исключением сетей электроснабжения), определенная в установленном порядке, муниципальное предприятие (при ее наличии), в составе которой входит объект, а также сведения об организации, предоставляющей данную информацию.

Техническая услуга предоставляется в АО «Камчатская энергетическая компания» Ленинградского района. Адрес: 47 92 031 от 20.02.2022 г. № 2022 от 20.02.2022 г.

10. Регистры нормативных правовых актов субъекта Российской Федерации, муниципальных правовых актов, устанавливающих требования к деятельности территории.

Личная консультация была проведена в месте выдачи паспортов Ленинского районного управления Ленинградского района. Сведения о наличии в Едином государственном реестре недвижимости объектов недвижимости Ленинского района Ленинградского района от 27.12.2019 № 193 (238).

11. Информация о красных линиях:

Объект (номер характерной точки)	Имеется ли объект в красных линиях
1	X
2	
3	



**Прошито**  
 10 листов  
 Подпись

*Приложение 6*

**Копии Выписок из Единого государственного реестра  
недвижимости об объекте недвижимости**

## Выписка из Единого государственного реестра недвижимости об объекте недвижимости

## Сведения о характеристиках объекта недвижимости

На основании запроса от 12.07.2022 г., поступившего на рассмотрение 12.07.2022 г., сообщаем, что согласно записям Единого государственного реестра недвижимости:

<b>Земельный участок</b>			
(вид объекта недвижимости)			
Лист № ___ Раздела <b>1</b>	Всего листов раздела <b>1</b> : ___	Всего разделов: ___	Всего листов выписки: ___
<b>12.07.2022 № 99/2022/479911582</b>			
Кадастровый номер:		<b>47:23:0000000:52101</b>	

Номер кадастрового квартала:	47:23:0000000
Дата присвоения кадастрового номера:	28.10.2021
Ранее присвоенный государственный учетный номер:	данные отсутствуют
Адрес:	Ленинградская область, Гатчинский район, автомобильная дорога М-20, Санкт-Петербург-Псков-Пустошка-Невель, до границы с Республикой Беларусь
Площадь:	529716 +/- 437кв. м
Кадастровая стоимость, руб.:	1393587447.12
Кадастровые номера расположенных в пределах земельного участка объектов недвижимости:	47:23:0000000:49973, 47:00:0000000:1574, 47:23:0000000:49967, 47:23:0000000:50833, 47:23:0000000:50774, 47:23:0000000:51015, 47:23:0000000:50909, 47:00:0000000:1681
Кадастровые номера объектов недвижимости, из которых образован объект недвижимости:	47:23:0000000:311
Кадастровые номера образованных объектов недвижимости:	данные отсутствуют
Сведения о включении объекта недвижимости в состав предприятия как имущественного комплекса:	

Государственный регистратор		ФГИС ЕГРН
полное наименование должности	подпись	инициалы, фамилия

М.П.



## Сведения о характеристиках объекта недвижимости

<b>Земельный участок</b>			
(вид объекта недвижимости)			
Лист № __ Раздела <b>1</b>	Всего листов раздела <b>1</b> : __	Всего разделов: __	Всего листов выписки: __
<b>12.07.2022 № 99/2022/479911582</b>			
Кадастровый номер:		<b>47:23:0000000:52101</b>	

Категория земель:	Земли населённых пунктов
Виды разрешенного использования:	занятых полосами отвода федеральных автомобильных дорог в Ленинградской области
Сведения о кадастровом инженере:	Гинзбург Алексей Борисович №78-16-1125
Сведения о лесах, водных объектах и об иных природных объектах, расположенных в пределах земельного участка:	данные отсутствуют
Сведения о том, что земельный участок полностью или частично расположен в границах зоны с особыми условиями использования территории или территории объекта культурного наследия	данные отсутствуют
Сведения о том, что земельный участок расположен в границах особой экономической зоны, территории опережающего социально-экономического развития, зоны территориального развития в Российской Федерации, игровой зоны:	данные отсутствуют
Сведения о том, что земельный участок расположен в границах особо охраняемой природной территории, охотничьих угодий, лесничеств, лесопарков:	данные отсутствуют
Сведения о результатах проведения государственного земельного надзора:	данные отсутствуют
Сведения о расположении земельного участка в границах территории, в отношении которой утвержден проект межевания территории:	данные отсутствуют

Государственный регистратор		ФГИС ЕГРН
полное наименование должности	подпись	инициалы, фамилия

М.П.

Выписка из Единого государственного реестра недвижимости об объекте недвижимости  
**Сведения о характеристиках объекта недвижимости**

<b>Земельный участок</b>			
(вид объекта недвижимости)			
Лист № __ Раздела <b>1</b>	Всего листов раздела <b>1</b> : __	Всего разделов: __	Всего листов выписки: __
<b>12.07.2022 № 99/2022/479911582</b>			
Кадастровый номер:		<b>47:23:0000000:52101</b>	

Условный номер земельного участка:	данные отсутствуют
Сведения о принятии акта и (или) заключении договора, предусматривающих предоставление в соответствии с земельным законодательством исполнительным органом государственной власти или органом местного самоуправления находящегося в государственной или муниципальной собственности земельного участка для строительства наемного дома социального использования или наемного дома коммерческого использования:	данные отсутствуют
Сведения о том, что земельный участок или земельные участки образованы на основании решения об изъятии земельного участка и (или) расположенного на нем объекта недвижимости для государственных или муниципальных нужд:	данные отсутствуют
Сведения о том, что земельный участок образован из земель или земельного участка, государственная собственность на которые не разграничена:	данные отсутствуют
Сведения о наличии земельного спора о местоположении границ земельных участков:	данные отсутствуют
Статус записи об объекте недвижимости:	Сведения об объекте недвижимости имеют статус "актуальные"
Особые отметки:	Граница земельного участка не установлена в соответствии с требованиями земельного законодательства. Посредством данного земельного участка обеспечен доступ к земельному участку (земельным участкам) с кадастровым номером (кадастровыми номерами) 47:23:0244001:1119, 47:23:0259001:248. Сведения о видах разрешенного использования имеют статус «Актуальные незасвидетельствованные». Право (ограничение права, обременение объекта недвижимости) зарегистрировано на данный объект недвижимости с видами разрешенного использования отсутствует. Сведения необходимые для заполнения раздела 3.1 отсутствуют. Сведения необходимые для заполнения раздела 3.2 отсутствуют.
Получатель выписки:	Кононович Екатерина Юрьевна

Государственный регистратор		ФГИС ЕГРН
полное наименование должности	подпись	инициалы, фамилия





Выписка из Единого государственного реестра недвижимости об объекте недвижимости  
**111**  
**Сведения о зарегистрированных правах**

<b>Земельный участок</b>	
(вид объекта недвижимости)	
Лист № ___ Раздела <b>2</b>	Всего листов раздела <b>2</b> : ___
Всего разделов: ___	Всего листов выписки: ___
<b>12.07.2022 № 99/2022/479911582</b>	
Кадастровый номер:	<b>47:23:0000000:52101</b>
1. Правообладатель (правообладатели):	1.1. Российская Федерация
2. Вид, номер и дата государственной регистрации права:	2.1. Собственность, № 47:23:0000000:52101-47/054/2021-1 от 28.10.2021
3. Ограничение прав и обременение объекта недвижимости:	не зарегистрировано
1. Правообладатель (правообладатели):	1.2. Федеральное казенное учреждение "Управление федеральных автомобильных дорог "Северо-Запад" имени Н.В.Смирнова Федерального дорожного агентства", ИНН: 7826062821
2. Вид, номер и дата государственной регистрации права:	2.2. Постоянное (бессрочное) пользование, № 47:23:0000000:52101-47/054/2021-2 от 23.11.2021
3. Ограничение прав и обременение объекта недвижимости:	не зарегистрировано
4. Договоры участия в долевом строительстве:	не зарегистрировано
5. Заявленные в судебном порядке права требования:	данные отсутствуют
6. Сведения о возражении в отношении зарегистрированного права:	данные отсутствуют
7. Сведения о наличии решения об изъятии объекта недвижимости для государственных и муниципальных нужд:	данные отсутствуют
8. Сведения о невозможности государственной регистрации без личного участия правообладателя или его законного представителя:	
9. Правопритязания и сведения о наличии поступивших, но не рассмотренных заявлений о проведении государственной регистрации права (перехода, прекращения права), ограничения права или обременения объекта недвижимости, сделки в отношении объекта недвижимости:	данные отсутствуют
10. Сведения об осуществлении государственной регистрации сделки, права, ограничения права без необходимого в силу закона согласия третьего лица, органа:	данные отсутствуют
11. Сведения о невозможности государственной регистрации перехода, прекращения, ограничения права на земельный участок из земель сельскохозяйственного назначения:	

Государственный регистратор		ФГИС ЕГРН
полное наименование должности	подпись	инициалы, фамилия

М.П.

Выписка из Единого государственного реестра недвижимости об объекте недвижимости  
**112**  
**Описание местоположения земельного участка**

<b>Земельный участок</b>			
(вид объекта недвижимости)			
Лист № __ Раздела <b>3</b>	Всего листов раздела <b>3</b> : __	Всего разделов: __	Всего листов выписки: __
<b>12.07.2022 № 99/2022/479911582</b>			
Кадастровый номер:		<b>47:23:0000000:52101</b>	

План (чертеж, схема) земельного участка			
Масштаб 1: данные отсутствуют	Условные обозначения:		

Государственный регистратор		ФГИС ЕГРН
полное наименование должности	подпись	инициалы, фамилия

М.П.

Выписка из Единого государственного реестра недвижимости об объекте недвижимости  
**Сведения о частях земельного участка**

<b>Земельный участок</b>			
(вид объекта недвижимости)			
Лист № __ Раздела <b>4</b>	Всего листов раздела <b>4</b> : __	Всего разделов: __	Всего листов выписки: __
<b>12.07.2022 № 99/2022/479911582</b>			
Кадастровый номер:		<b>47:23:0000000:52101</b>	

План (чертеж, схема) части земельного участка	Учетный номер части: <b>47:23:0000000:52101/1</b>
Масштаб 1: данные отсутствуют	Условные обозначения:

Государственный регистратор		ФГИС ЕГРН
полное наименование должности	подпись	инициалы, фамилия

М.П.



Выписка из Единого государственного реестра недвижимости об объекте недвижимости  
**114**  
**Сведения о частях земельного участка**

<b>Земельный участок</b>			
(вид объекта недвижимости)			
Лист № __ Раздела <b>4</b>	Всего листов раздела <b>4</b> : __	Всего разделов: __	Всего листов выписки: __
<b>12.07.2022 № 99/2022/479911582</b>			
Кадастровый номер:		<b>47:23:0000000:52101</b>	

План (чертеж, схема) части земельного участка	Учетный номер части: <b>47:23:0000000:52101/2</b>
Масштаб 1: данные отсутствуют	Условные обозначения:

Государственный регистратор		ФГИС ЕГРН
полное наименование должности	подпись	инициалы, фамилия

М.П.

Выписка из Единого государственного реестра недвижимости об объекте недвижимости  
**Сведения о частях земельного участка**

<b>Земельный участок</b>			
(вид объекта недвижимости)			
Лист № __ Раздела <b>4</b>	Всего листов раздела <b>4</b> : __	Всего разделов: __	Всего листов выписки: __
<b>12.07.2022 № 99/2022/479911582</b>			
Кадастровый номер:		<b>47:23:0000000:52101</b>	

План (чертеж, схема) части земельного участка	Учетный номер части: <b>47:23:0000000:52101/3</b>
Масштаб 1: данные отсутствуют	Условные обозначения:

Государственный регистратор		ФГИС ЕГРН
полное наименование должности	подпись	инициалы, фамилия

М.П.

Выписка из Единого государственного реестра недвижимости об объекте недвижимости  
**Сведения о частях земельного участка**

<b>Земельный участок</b>			
(вид объекта недвижимости)			
Лист № __ Раздела <b>4</b>	Всего листов раздела <b>4</b> : __	Всего разделов: __	Всего листов выписки: __
<b>12.07.2022 № 99/2022/479911582</b>			
Кадастровый номер:		<b>47:23:0000000:52101</b>	

План (чертеж, схема) части земельного участка	Учетный номер части: <b>47:23:0000000:52101/4</b>
Масштаб 1: данные отсутствуют	Условные обозначения:

Государственный регистратор		ФГИС ЕГРН
полное наименование должности	подпись	инициалы, фамилия

М.П.



Выписка из Единого государственного реестра недвижимости об объекте недвижимости  
**Сведения о частях земельного участка**

<b>Земельный участок</b>			
(вид объекта недвижимости)			
Лист № __ Раздела <b>4</b>	Всего листов раздела <b>4</b> : __	Всего разделов: __	Всего листов выписки: __
<b>12.07.2022 № 99/2022/479911582</b>			
Кадастровый номер:		<b>47:23:0000000:52101</b>	

План (чертеж, схема) части земельного участка	Учетный номер части: <b>47:23:0000000:52101/5</b>
Масштаб 1: данные отсутствуют	Условные обозначения:

Государственный регистратор		ФГИС ЕГРН
полное наименование должности	подпись	инициалы, фамилия

М.П.

Выписка из Единого государственного реестра недвижимости об объекте недвижимости  
**118**  
**Сведения о частях земельного участка**

<b>Земельный участок</b>			
(вид объекта недвижимости)			
Лист № __ Раздела <b>4</b>	Всего листов раздела <b>4</b> : __	Всего разделов: __	Всего листов выписки: __
<b>12.07.2022 № 99/2022/479911582</b>			
Кадастровый номер:		<b>47:23:0000000:52101</b>	

План (чертеж, схема) части земельного участка	Учетный номер части: <b>47:23:0000000:52101/6</b>
Масштаб 1: данные отсутствуют	Условные обозначения:

Государственный регистратор		ФГИС ЕГРН
полное наименование должности	подпись	инициалы, фамилия

М.П.

Выписка из Единого государственного реестра недвижимости об объекте недвижимости  
**119**  
**Сведения о частях земельного участка**

<b>Земельный участок</b>			
(вид объекта недвижимости)			
Лист № __ Раздела <b>4</b>	Всего листов раздела <b>4</b> : __	Всего разделов: __	Всего листов выписки: __
<b>12.07.2022 № 99/2022/479911582</b>			
Кадастровый номер:		<b>47:23:0000000:52101</b>	

План (чертеж, схема) части земельного участка	Учетный номер части: <b>47:23:0000000:52101/7</b>
Масштаб 1: данные отсутствуют	Условные обозначения:

Государственный регистратор		ФГИС ЕГРН
полное наименование должности	подпись	инициалы, фамилия

М.П.



Выписка из Единого государственного реестра недвижимости об объекте недвижимости  
**Сведения о частях земельного участка**

<b>Земельный участок</b>			
(вид объекта недвижимости)			
Лист № __ Раздела <b>4</b>	Всего листов раздела <b>4</b> : __	Всего разделов: __	Всего листов выписки: __
<b>12.07.2022 № 99/2022/479911582</b>			
Кадастровый номер:		<b>47:23:0000000:52101</b>	

План (чертеж, схема) части земельного участка	Учетный номер части: <b>47:23:0000000:52101/8</b>
Масштаб 1: данные отсутствуют	Условные обозначения:

Государственный регистратор		ФГИС ЕГРН
полное наименование должности	подпись	инициалы, фамилия

М.П.

Выписка из Единого государственного реестра недвижимости об объекте недвижимости  
**Сведения о частях <sup>121</sup> земельного участка**

<b>Земельный участок</b>			
(вид объекта недвижимости)			
Лист № __ Раздела <b>4</b>	Всего листов раздела <b>4</b> : __	Всего разделов: __	Всего листов выписки: __
<b>12.07.2022 № 99/2022/479911582</b>			
Кадастровый номер:		<b>47:23:0000000:52101</b>	

План (чертеж, схема) части земельного участка	Учетный номер части: <b>47:23:0000000:52101/9</b>
Масштаб 1: данные отсутствуют	Условные обозначения:

Государственный регистратор		ФГИС ЕГРН
полное наименование должности	подпись	инициалы, фамилия

М.П.

Выписка из Единого государственного реестра недвижимости об объекте недвижимости  
**Сведения о частях земельного участка**

<b>Земельный участок</b>			
(вид объекта недвижимости)			
Лист № __ Раздела <b>4</b>	Всего листов раздела <b>4</b> : __	Всего разделов: __	Всего листов выписки: __
<b>12.07.2022 № 99/2022/479911582</b>			
Кадастровый номер:		<b>47:23:0000000:52101</b>	

План (чертеж, схема) части земельного участка	Учетный номер части: <b>47:23:0000000:52101/10</b>
Масштаб 1: данные отсутствуют	Условные обозначения:

Государственный регистратор		ФГИС ЕГРН
полное наименование должности	подпись	инициалы, фамилия

М.П.



Выписка из Единого государственного реестра недвижимости об объекте недвижимости  
**Сведения о частях земельного участка**

<b>Земельный участок</b>			
(вид объекта недвижимости)			
Лист № __ Раздела <b>4</b>	Всего листов раздела <b>4</b> : __	Всего разделов: __	Всего листов выписки: __
<b>12.07.2022 № 99/2022/479911582</b>			
Кадастровый номер:		<b>47:23:0000000:52101</b>	

План (чертеж, схема) части земельного участка	Учетный номер части: <b>47:23:0000000:52101/11</b>
Масштаб 1: данные отсутствуют	Условные обозначения:

Государственный регистратор		ФГИС ЕГРН
полное наименование должности	подпись	инициалы, фамилия

М.П.

Выписка из Единого государственного реестра недвижимости об объекте недвижимости  
**Сведения о частях <sup>124</sup> земельного участка**

<b>Земельный участок</b>			
(вид объекта недвижимости)			
Лист № __ Раздела <b>4</b>	Всего листов раздела <b>4</b> : __	Всего разделов: __	Всего листов выписки: __
<b>12.07.2022 № 99/2022/479911582</b>			
Кадастровый номер:		<b>47:23:0000000:52101</b>	

План (чертеж, схема) части земельного участка	Учетный номер части: <b>47:23:0000000:52101/12</b>
Масштаб 1: данные отсутствуют	Условные обозначения:

Государственный регистратор		ФГИС ЕГРН
полное наименование должности	подпись	инициалы, фамилия

М.П.

Выписка из Единого государственного реестра недвижимости об объекте недвижимости  
**Сведения о частях <sup>125</sup> земельного участка**

<b>Земельный участок</b>			
(вид объекта недвижимости)			
Лист № __ Раздела <b>4</b>	Всего листов раздела <b>4</b> : __	Всего разделов: __	Всего листов выписки: __
<b>12.07.2022 № 99/2022/479911582</b>			
Кадастровый номер:		<b>47:23:0000000:52101</b>	

План (чертеж, схема) части земельного участка	Учетный номер части: <b>47:23:0000000:52101/13</b>
Масштаб 1: данные отсутствуют	Условные обозначения:

Государственный регистратор		ФГИС ЕГРН
полное наименование должности	подпись	инициалы, фамилия

М.П.



Выписка из Единого государственного реестра недвижимости об объекте недвижимости  
**Сведения о частях земельного участка**

<b>Земельный участок</b>			
(вид объекта недвижимости)			
Лист № __ Раздела <b>4</b>	Всего листов раздела <b>4</b> : __	Всего разделов: __	Всего листов выписки: __
<b>12.07.2022 № 99/2022/479911582</b>			
Кадастровый номер:		<b>47:23:0000000:52101</b>	

План (чертеж, схема) части земельного участка	Учетный номер части: <b>47:23:0000000:52101/14</b>
Масштаб 1: данные отсутствуют	Условные обозначения:

Государственный регистратор		ФГИС ЕГРН
полное наименование должности	подпись	инициалы, фамилия

М.П.

Выписка из Единого государственного реестра недвижимости об объекте недвижимости  
**Сведения о частях <sup>127</sup> земельного участка**

<b>Земельный участок</b>			
(вид объекта недвижимости)			
Лист № __ Раздела <b>4</b>	Всего листов раздела <b>4</b> : __	Всего разделов: __	Всего листов выписки: __
<b>12.07.2022 № 99/2022/479911582</b>			
Кадастровый номер:		<b>47:23:0000000:52101</b>	

План (чертеж, схема) части земельного участка	Учетный номер части: <b>47:23:0000000:52101/15</b>
Масштаб 1: данные отсутствуют	Условные обозначения:

Государственный регистратор		ФГИС ЕГРН
полное наименование должности	подпись	инициалы, фамилия

М.П.

Выписка из Единого государственного реестра недвижимости об объекте недвижимости  
**Сведения о частях земельного участка**

<b>Земельный участок</b>			
(вид объекта недвижимости)			
Лист № __ Раздела <b>4</b>	Всего листов раздела <b>4</b> : __	Всего разделов: __	Всего листов выписки: __
<b>12.07.2022 № 99/2022/479911582</b>			
Кадастровый номер:		<b>47:23:0000000:52101</b>	

План (чертеж, схема) части земельного участка	Учетный номер части: <b>47:23:0000000:52101/16</b>
Масштаб 1: данные отсутствуют	Условные обозначения:

Государственный регистратор		ФГИС ЕГРН
полное наименование должности	подпись	инициалы, фамилия

М.П.



Выписка из Единого государственного реестра недвижимости об объекте недвижимости  
**Сведения о частях земельного участка**

<b>Земельный участок</b>			
(вид объекта недвижимости)			
Лист № __ Раздела <b>4</b>	Всего листов раздела <b>4</b> : __	Всего разделов: __	Всего листов выписки: __
<b>12.07.2022 № 99/2022/479911582</b>			
Кадастровый номер:		<b>47:23:0000000:52101</b>	

План (чертеж, схема) части земельного участка	Учетный номер части: <b>47:23:0000000:52101/17</b>
Масштаб 1: данные отсутствуют	Условные обозначения:

Государственный регистратор		ФГИС ЕГРН
полное наименование должности	подпись	инициалы, фамилия

М.П.

Выписка из Единого государственного реестра недвижимости об объекте недвижимости  
**Сведения о частях земельного участка**

<b>Земельный участок</b>			
(вид объекта недвижимости)			
Лист № __ Раздела <b>4</b>	Всего листов раздела <b>4</b> : __	Всего разделов: __	Всего листов выписки: __
<b>12.07.2022 № 99/2022/479911582</b>			
Кадастровый номер:		<b>47:23:0000000:52101</b>	

План (чертеж, схема) части земельного участка	Учетный номер части: <b>47:23:0000000:52101/18</b>
Масштаб 1: данные отсутствуют	Условные обозначения:

Государственный регистратор		ФГИС ЕГРН
полное наименование должности	подпись	инициалы, фамилия

М.П.

Выписка из Единого государственного реестра недвижимости об объекте недвижимости  
**Сведения о частях земельного участка**

<b>Земельный участок</b>			
(вид объекта недвижимости)			
Лист № __ Раздела <b>4</b>	Всего листов раздела <b>4</b> : __	Всего разделов: __	Всего листов выписки: __
<b>12.07.2022 № 99/2022/479911582</b>			
Кадастровый номер:		<b>47:23:0000000:52101</b>	

План (чертеж, схема) части земельного участка	Учетный номер части: <b>47:23:0000000:52101/19</b>
Масштаб 1: данные отсутствуют	Условные обозначения:

Государственный регистратор		ФГИС ЕГРН
полное наименование должности	подпись	инициалы, фамилия

М.П.



Выписка из Единого государственного реестра недвижимости об объекте недвижимости  
**Сведения о частях земельного участка**

<b>Земельный участок</b>			
(вид объекта недвижимости)			
Лист № __ Раздела <b>4</b>	Всего листов раздела <b>4</b> : __	Всего разделов: __	Всего листов выписки: __
<b>12.07.2022 № 99/2022/479911582</b>			
Кадастровый номер:		<b>47:23:0000000:52101</b>	

План (чертеж, схема) части земельного участка	Учетный номер части: <b>47:23:0000000:52101/20</b>
Масштаб 1: данные отсутствуют	Условные обозначения:

Государственный регистратор		ФГИС ЕГРН
полное наименование должности	подпись	инициалы, фамилия

М.П.

Выписка из Единого государственного реестра недвижимости об объекте недвижимости  
**Сведения о частях земельного участка**

<b>Земельный участок</b>			
(вид объекта недвижимости)			
Лист № __ Раздела <b>4</b>	Всего листов раздела <b>4</b> : __	Всего разделов: __	Всего листов выписки: __
<b>12.07.2022 № 99/2022/479911582</b>			
Кадастровый номер:		<b>47:23:0000000:52101</b>	

План (чертеж, схема) части земельного участка	Учетный номер части: <b>47:23:0000000:52101/21</b>
Масштаб 1: данные отсутствуют	Условные обозначения:

Государственный регистратор		ФГИС ЕГРН
полное наименование должности	подпись	инициалы, фамилия

М.П.

Выписка из Единого государственного реестра недвижимости об объекте недвижимости  
**Сведения о частях земельного участка**

<b>Земельный участок</b>			
(вид объекта недвижимости)			
Лист № __ Раздела <b>4</b>	Всего листов раздела <b>4</b> : __	Всего разделов: __	Всего листов выписки: __
<b>12.07.2022 № 99/2022/479911582</b>			
Кадастровый номер:		<b>47:23:0000000:52101</b>	

План (чертеж, схема) части земельного участка	Учетный номер части: <b>47:23:0000000:52101/22</b>
Масштаб 1: данные отсутствуют	Условные обозначения:

Государственный регистратор		ФГИС ЕГРН
полное наименование должности	подпись	инициалы, фамилия

М.П.



Выписка из Единого государственного реестра недвижимости об объекте недвижимости  
**Сведения о частях земельного участка**

<b>Земельный участок</b>			
(вид объекта недвижимости)			
Лист № __ Раздела <b>4</b>	Всего листов раздела <b>4</b> : __	Всего разделов: __	Всего листов выписки: __
<b>12.07.2022 № 99/2022/479911582</b>			
Кадастровый номер:		<b>47:23:0000000:52101</b>	

План (чертеж, схема) части земельного участка	Учетный номер части: <b>47:23:0000000:52101/23</b>
Масштаб 1: данные отсутствуют	Условные обозначения:

Государственный регистратор		ФГИС ЕГРН
полное наименование должности	подпись	инициалы, фамилия

М.П.

Выписка из Единого государственного реестра недвижимости об объекте недвижимости  
**Сведения о частях земельного участка**

<b>Земельный участок</b>			
(вид объекта недвижимости)			
Лист № __ Раздела <b>4</b>	Всего листов раздела <b>4</b> : __	Всего разделов: __	Всего листов выписки: __
<b>12.07.2022 № 99/2022/479911582</b>			
Кадастровый номер:		<b>47:23:0000000:52101</b>	

План (чертеж, схема) части земельного участка	Учетный номер части: <b>47:23:0000000:52101/24</b>
Масштаб 1: данные отсутствуют	Условные обозначения:

Государственный регистратор		ФГИС ЕГРН
полное наименование должности	подпись	инициалы, фамилия

М.П.

Выписка из Единого государственного реестра недвижимости об объекте недвижимости  
**Сведения о частях <sup>137</sup> земельного участка**

<b>Земельный участок</b>			
(вид объекта недвижимости)			
Лист № __ Раздела <b>4</b>	Всего листов раздела <b>4</b> : __	Всего разделов: __	Всего листов выписки: __
<b>12.07.2022 № 99/2022/479911582</b>			
Кадастровый номер:		<b>47:23:0000000:52101</b>	

План (чертеж, схема) части земельного участка	Учетный номер части: <b>47:23:0000000:52101/25</b>		
Масштаб 1: данные отсутствуют	Условные обозначения:		

Государственный регистратор		ФГИС ЕГРН
полное наименование должности	подпись	инициалы, фамилия

М.П.

Выписка из Единого государственного реестра недвижимости об объекте недвижимости  
**Сведения о частях земельного участка**

<b>Земельный участок</b>			
(вид объекта недвижимости)			
Лист № __ Раздела <b>4</b>	Всего листов раздела <b>4</b> : __	Всего разделов: __	Всего листов выписки: __
<b>12.07.2022 № 99/2022/479911582</b>			
Кадастровый номер:		<b>47:23:0000000:52101</b>	

План (чертеж, схема) части земельного участка	Учетный номер части: <b>47:23:0000000:52101/26</b>
Масштаб 1: данные отсутствуют	Условные обозначения:

Государственный регистратор		ФГИС ЕГРН
полное наименование должности	подпись	инициалы, фамилия

М.П.



Выписка из Единого государственного реестра недвижимости об объекте недвижимости  
**Сведения о частях земельного участка**

<b>Земельный участок</b>			
(вид объекта недвижимости)			
Лист № __ Раздела <b>4</b>	Всего листов раздела <b>4</b> : __	Всего разделов: __	Всего листов выписки: __
<b>12.07.2022 № 99/2022/479911582</b>			
Кадастровый номер:		<b>47:23:0000000:52101</b>	

План (чертеж, схема) части земельного участка	Учетный номер части: <b>47:23:0000000:52101/27</b>
Масштаб 1: данные отсутствуют	Условные обозначения:

Государственный регистратор		ФГИС ЕГРН
полное наименование должности	подпись	инициалы, фамилия

М.П.

Выписка из Единого государственного реестра недвижимости об объекте недвижимости  
**Сведения о частях земельного участка**

<b>Земельный участок</b>			
(вид объекта недвижимости)			
Лист № __ Раздела <b>4</b>	Всего листов раздела <b>4</b> : __	Всего разделов: __	Всего листов выписки: __
<b>12.07.2022 № 99/2022/479911582</b>			
Кадастровый номер:		<b>47:23:0000000:52101</b>	

План (чертеж, схема) части земельного участка	Учетный номер части: <b>47:23:0000000:52101/28</b>
Масштаб 1: данные отсутствуют	Условные обозначения:

Государственный регистратор		ФГИС ЕГРН
полное наименование должности	подпись	инициалы, фамилия

М.П.

Выписка из Единого государственного реестра недвижимости об объекте недвижимости  
Сведения о частях <sup>141</sup> земельного участка

<b>Земельный участок</b>			
(вид объекта недвижимости)			
Лист № __ Раздела <b>4</b>	Всего листов раздела <b>4</b> : __	Всего разделов: __	Всего листов выписки: __
<b>12.07.2022 № 99/2022/479911582</b>			
Кадастровый номер:		<b>47:23:0000000:52101</b>	

План (чертеж, схема) части земельного участка	Учетный номер части: <b>47:23:0000000:52101/29</b>		
Масштаб 1: данные отсутствуют	Условные обозначения:		

Государственный регистратор		ФГИС ЕГРН
полное наименование должности	подпись	инициалы, фамилия

М.П.

Выписка из Единого государственного реестра недвижимости об объекте недвижимости  
**Сведения о частях земельного участка**

<b>Земельный участок</b>			
(вид объекта недвижимости)			
Лист № __ Раздела <b>4</b>	Всего листов раздела <b>4</b> : __	Всего разделов: __	Всего листов выписки: __
<b>12.07.2022 № 99/2022/479911582</b>			
Кадастровый номер:		<b>47:23:0000000:52101</b>	

План (чертеж, схема) части земельного участка	Учетный номер части: <b>47:23:0000000:52101/30</b>		
Масштаб 1: данные отсутствуют	Условные обозначения:		

Государственный регистратор		ФГИС ЕГРН
полное наименование должности	подпись	инициалы, фамилия

М.П.



Выписка из Единого государственного реестра недвижимости об объекте недвижимости  
**Сведения о частях земельного участка**

<b>Земельный участок</b>			
(вид объекта недвижимости)			
Лист № __ Раздела <b>4</b>	Всего листов раздела <b>4</b> : __	Всего разделов: __	Всего листов выписки: __
<b>12.07.2022 № 99/2022/479911582</b>			
Кадастровый номер:		<b>47:23:0000000:52101</b>	

План (чертеж, схема) части земельного участка	Учетный номер части: <b>47:23:0000000:52101/31</b>
Масштаб 1: данные отсутствуют	Условные обозначения:

Государственный регистратор		ФГИС ЕГРН
полное наименование должности	подпись	инициалы, фамилия

М.П.

Выписка из Единого государственного реестра недвижимости об объекте недвижимости  
**Сведения о частях земельного участка**

<b>Земельный участок</b>			
(вид объекта недвижимости)			
Лист № __ Раздела <b>4</b>	Всего листов раздела <b>4</b> : __	Всего разделов: __	Всего листов выписки: __
<b>12.07.2022 № 99/2022/479911582</b>			
Кадастровый номер:		<b>47:23:0000000:52101</b>	

План (чертеж, схема) части земельного участка	Учетный номер части: <b>47:23:0000000:52101/32</b>
Масштаб 1: данные отсутствуют	Условные обозначения:

Государственный регистратор		ФГИС ЕГРН
полное наименование должности	подпись	инициалы, фамилия

М.П.

Выписка из Единого государственного реестра недвижимости об объекте недвижимости  
**Сведения о частях земельного участка**

<b>Земельный участок</b>			
(вид объекта недвижимости)			
Лист № __ Раздела <b>4</b>	Всего листов раздела <b>4</b> : __	Всего разделов: __	Всего листов выписки: __
<b>12.07.2022 № 99/2022/479911582</b>			
Кадастровый номер:		<b>47:23:0000000:52101</b>	

План (чертеж, схема) части земельного участка	Учетный номер части: <b>47:23:0000000:52101/33</b>
Масштаб 1: данные отсутствуют	Условные обозначения:

Государственный регистратор		ФГИС ЕГРН
полное наименование должности	подпись	инициалы, фамилия

М.П.

Выписка из Единого государственного реестра недвижимости об объекте недвижимости  
**Сведения о частях <sup>146</sup> земельного участка**

<b>Земельный участок</b>			
(вид объекта недвижимости)			
Лист № __ Раздела <b>4</b>	Всего листов раздела <b>4</b> : __	Всего разделов: __	Всего листов выписки: __
<b>12.07.2022 № 99/2022/479911582</b>			
Кадастровый номер:		<b>47:23:0000000:52101</b>	

План (чертеж, схема) части земельного участка	Учетный номер части: <b>47:23:0000000:52101/34</b>
Масштаб 1: данные отсутствуют	Условные обозначения:

Государственный регистратор		ФГИС ЕГРН
полное наименование должности	подпись	инициалы, фамилия

М.П.



Выписка из Единого государственного реестра недвижимости об объекте недвижимости  
**Сведения о частях <sup>147</sup> земельного участка**

<b>Земельный участок</b>			
(вид объекта недвижимости)			
Лист № __ Раздела <b>4</b>	Всего листов раздела <b>4</b> : __	Всего разделов: __	Всего листов выписки: __
<b>12.07.2022 № 99/2022/479911582</b>			
Кадастровый номер:		<b>47:23:0000000:52101</b>	

План (чертеж, схема) части земельного участка	Учетный номер части: <b>47:23:0000000:52101/35</b>		
Масштаб 1: данные отсутствуют	Условные обозначения:		

Государственный регистратор		ФГИС ЕГРН
полное наименование должности	подпись	инициалы, фамилия

М.П.

Выписка из Единого государственного реестра недвижимости об объекте недвижимости  
**Сведения о частях земельного участка**

<b>Земельный участок</b>			
(вид объекта недвижимости)			
Лист № __ Раздела <b>4</b>	Всего листов раздела <b>4</b> : __	Всего разделов: __	Всего листов выписки: __
<b>12.07.2022 № 99/2022/479911582</b>			
Кадастровый номер:		<b>47:23:0000000:52101</b>	

План (чертеж, схема) части земельного участка	Учетный номер части: <b>47:23:0000000:52101/36</b>
Масштаб 1: данные отсутствуют	Условные обозначения:

Государственный регистратор		ФГИС ЕГРН
полное наименование должности	подпись	инициалы, фамилия

М.П.

Выписка из Единого государственного реестра недвижимости об объекте недвижимости  
**Сведения о частях земельного участка**

<b>Земельный участок</b>			
(вид объекта недвижимости)			
Лист № __ Раздела <b>4</b>	Всего листов раздела <b>4</b> : __	Всего разделов: __	Всего листов выписки: __
<b>12.07.2022 № 99/2022/479911582</b>			
Кадастровый номер:		<b>47:23:0000000:52101</b>	

План (чертеж, схема) части земельного участка	Учетный номер части: <b>47:23:0000000:52101/37</b>
Масштаб 1: данные отсутствуют	Условные обозначения:

Государственный регистратор		ФГИС ЕГРН
полное наименование должности	подпись	инициалы, фамилия

М.П.

Выписка из Единого государственного реестра недвижимости об объекте недвижимости  
**Сведения о частях земельного участка**

<b>Земельный участок</b>			
(вид объекта недвижимости)			
Лист № __ Раздела <b>4</b>	Всего листов раздела <b>4</b> : __	Всего разделов: __	Всего листов выписки: __
<b>12.07.2022 № 99/2022/479911582</b>			
Кадастровый номер:		<b>47:23:0000000:52101</b>	

План (чертеж, схема) части земельного участка	Учетный номер части: <b>47:23:0000000:52101/38</b>		
Масштаб 1: данные отсутствуют	Условные обозначения:		

Государственный регистратор		ФГИС ЕГРН
полное наименование должности	подпись	инициалы, фамилия

М.П.



Выписка из Единого государственного реестра недвижимости об объекте недвижимости  
**Сведения о частях <sup>151</sup> земельного участка**

<b>Земельный участок</b>			
(вид объекта недвижимости)			
Лист № __ Раздела <b>4</b>	Всего листов раздела <b>4</b> : __	Всего разделов: __	Всего листов выписки: __
<b>12.07.2022 № 99/2022/479911582</b>			
Кадастровый номер:		<b>47:23:0000000:52101</b>	

План (чертеж, схема) части земельного участка	Учетный номер части: <b>47:23:0000000:52101/39</b>		
Масштаб 1: данные отсутствуют	Условные обозначения:		

Государственный регистратор		ФГИС ЕГРН
полное наименование должности	подпись	инициалы, фамилия

М.П.

Выписка из Единого государственного реестра недвижимости об объекте недвижимости  
**Сведения о частях земельного участка**

<b>Земельный участок</b>			
(вид объекта недвижимости)			
Лист № __ Раздела <b>4</b>	Всего листов раздела <b>4</b> : __	Всего разделов: __	Всего листов выписки: __
<b>12.07.2022 № 99/2022/479911582</b>			
Кадастровый номер:		<b>47:23:0000000:52101</b>	

План (чертеж, схема) части земельного участка	Учетный номер части: <b>47:23:0000000:52101/40</b>
Масштаб 1: данные отсутствуют	Условные обозначения:

Государственный регистратор		ФГИС ЕГРН
полное наименование должности	подпись	инициалы, фамилия

М.П.

Выписка из Единого государственного реестра недвижимости об объекте недвижимости  
**Сведения о частях земельного участка**

<b>Земельный участок</b>			
(вид объекта недвижимости)			
Лист № __ Раздела <b>4</b>	Всего листов раздела <b>4</b> : __	Всего разделов: __	Всего листов выписки: __
<b>12.07.2022 № 99/2022/479911582</b>			
Кадастровый номер:		<b>47:23:0000000:52101</b>	

План (чертеж, схема) части земельного участка	Учетный номер части: <b>47:23:0000000:52101/41</b>
Масштаб 1: данные отсутствуют	Условные обозначения:

Государственный регистратор		ФГИС ЕГРН
полное наименование должности	подпись	инициалы, фамилия

М.П.

Выписка из Единого государственного реестра недвижимости об объекте недвижимости  
**Сведения о частях земельного участка**

<b>Земельный участок</b>			
(вид объекта недвижимости)			
Лист № __ Раздела <b>4</b>	Всего листов раздела <b>4</b> : __	Всего разделов: __	Всего листов выписки: __
<b>12.07.2022 № 99/2022/479911582</b>			
Кадастровый номер:		<b>47:23:0000000:52101</b>	

План (чертеж, схема) части земельного участка	Учетный номер части: <b>47:23:0000000:52101/42</b>
Масштаб 1: данные отсутствуют	Условные обозначения:

Государственный регистратор		ФГИС ЕГРН
полное наименование должности	подпись	инициалы, фамилия

М.П.



Выписка из Единого государственного реестра недвижимости об объекте недвижимости  
**Сведения о частях земельного участка**

<b>Земельный участок</b>			
(вид объекта недвижимости)			
Лист № __ Раздела <b>4</b>	Всего листов раздела <b>4</b> : __	Всего разделов: __	Всего листов выписки: __
<b>12.07.2022 № 99/2022/479911582</b>			
Кадастровый номер:		<b>47:23:0000000:52101</b>	

План (чертеж, схема) части земельного участка	Учетный номер части: <b>47:23:0000000:52101/43</b>
Масштаб 1: данные отсутствуют	Условные обозначения:

Государственный регистратор		ФГИС ЕГРН
полное наименование должности	подпись	инициалы, фамилия

М.П.

Выписка из Единого государственного реестра недвижимости об объекте недвижимости  
**Сведения о частях земельного участка**

<b>Земельный участок</b>			
(вид объекта недвижимости)			
Лист № __ Раздела <b>4</b>	Всего листов раздела <b>4</b> : __	Всего разделов: __	Всего листов выписки: __
<b>12.07.2022 № 99/2022/479911582</b>			
Кадастровый номер:		<b>47:23:0000000:52101</b>	

План (чертеж, схема) части земельного участка	Учетный номер части: <b>47:23:0000000:52101/44</b>		
Масштаб 1: данные отсутствуют	Условные обозначения:		

Государственный регистратор		ФГИС ЕГРН
полное наименование должности	подпись	инициалы, фамилия

М.П.

Выписка из Единого государственного реестра недвижимости об объекте недвижимости  
**Сведения о частях <sup>157</sup> земельного участка**

<b>Земельный участок</b>			
(вид объекта недвижимости)			
Лист № __ Раздела <b>4</b>	Всего листов раздела <b>4</b> : __	Всего разделов: __	Всего листов выписки: __
<b>12.07.2022 № 99/2022/479911582</b>			
Кадастровый номер:		<b>47:23:0000000:52101</b>	

План (чертеж, схема) части земельного участка	Учетный номер части: <b>47:23:0000000:52101/45</b>		
Масштаб 1: данные отсутствуют	Условные обозначения:		

Государственный регистратор		ФГИС ЕГРН
полное наименование должности	подпись	инициалы, фамилия

М.П.

Выписка из Единого государственного реестра недвижимости об объекте недвижимости  
**Сведения о частях земельного участка**

<b>Земельный участок</b>			
(вид объекта недвижимости)			
Лист № __ Раздела <b>4</b>	Всего листов раздела <b>4</b> : __	Всего разделов: __	Всего листов выписки: __
<b>12.07.2022 № 99/2022/479911582</b>			
Кадастровый номер:		<b>47:23:0000000:52101</b>	

План (чертеж, схема) части земельного участка	Учетный номер части: <b>47:23:0000000:52101/46</b>
Масштаб 1: данные отсутствуют	Условные обозначения:

Государственный регистратор		ФГИС ЕГРН
полное наименование должности	подпись	инициалы, фамилия

М.П.



Выписка из Единого государственного реестра недвижимости об объекте недвижимости  
**Сведения о частях земельного участка**

<b>Земельный участок</b>			
(вид объекта недвижимости)			
Лист № __ Раздела <b>4</b>	Всего листов раздела <b>4</b> : __	Всего разделов: __	Всего листов выписки: __
<b>12.07.2022 № 99/2022/479911582</b>			
Кадастровый номер:		<b>47:23:0000000:52101</b>	

План (чертеж, схема) части земельного участка	Учетный номер части: <b>47:23:0000000:52101/47</b>
Масштаб 1: данные отсутствуют	Условные обозначения:

Государственный регистратор		ФГИС ЕГРН
полное наименование должности	подпись	инициалы, фамилия

М.П.

Выписка из Единого государственного реестра недвижимости об объекте недвижимости  
**Сведения о частях земельного участка**

<b>Земельный участок</b>			
(вид объекта недвижимости)			
Лист № __ Раздела <b>4</b>	Всего листов раздела <b>4</b> : __	Всего разделов: __	Всего листов выписки: __
<b>12.07.2022 № 99/2022/479911582</b>			
Кадастровый номер:		<b>47:23:0000000:52101</b>	

План (чертеж, схема) части земельного участка	Учетный номер части: <b>47:23:0000000:52101/48</b>
Масштаб 1: данные отсутствуют	Условные обозначения:

Государственный регистратор		ФГИС ЕГРН
полное наименование должности	подпись	инициалы, фамилия

М.П.

Выписка из Единого государственного реестра недвижимости об объекте недвижимости  
**Сведения о частях земельного участка**

<b>Земельный участок</b>			
(вид объекта недвижимости)			
Лист № __ Раздела <b>4</b>	Всего листов раздела <b>4</b> : __	Всего разделов: __	Всего листов выписки: __
<b>12.07.2022 № 99/2022/479911582</b>			
Кадастровый номер:		<b>47:23:0000000:52101</b>	

План (чертеж, схема) части земельного участка	Учетный номер части: <b>47:23:0000000:52101/49</b>
Масштаб 1: данные отсутствуют	Условные обозначения:

Государственный регистратор		ФГИС ЕГРН
полное наименование должности	подпись	инициалы, фамилия

М.П.

Выписка из Единого государственного реестра недвижимости об объекте недвижимости  
**Сведения о частях земельного участка**

<b>Земельный участок</b>			
(вид объекта недвижимости)			
Лист № __ Раздела <b>4</b>	Всего листов раздела <b>4</b> : __	Всего разделов: __	Всего листов выписки: __
<b>12.07.2022 № 99/2022/479911582</b>			
Кадастровый номер:		<b>47:23:0000000:52101</b>	

План (чертеж, схема) части земельного участка	Учетный номер части: <b>47:23:0000000:52101/50</b>
Масштаб 1: данные отсутствуют	Условные обозначения:

Государственный регистратор		ФГИС ЕГРН
полное наименование должности	подпись	инициалы, фамилия

М.П.



Выписка из Единого государственного реестра недвижимости об объекте недвижимости  
**Сведения о частях земельного участка**

<b>Земельный участок</b>			
(вид объекта недвижимости)			
Лист № __ Раздела <b>4</b>	Всего листов раздела <b>4</b> : __	Всего разделов: __	Всего листов выписки: __
<b>12.07.2022 № 99/2022/479911582</b>			
Кадастровый номер:		<b>47:23:0000000:52101</b>	

План (чертеж, схема) части земельного участка	Учетный номер части: <b>47:23:0000000:52101/51</b>
Масштаб 1: данные отсутствуют	Условные обозначения:

Государственный регистратор		ФГИС ЕГРН
полное наименование должности	подпись	инициалы, фамилия

М.П.

Выписка из Единого государственного реестра недвижимости об объекте недвижимости  
**Сведения о частях земельного участка**

<b>Земельный участок</b>			
(вид объекта недвижимости)			
Лист № __ Раздела <b>4</b>	Всего листов раздела <b>4</b> : __	Всего разделов: __	Всего листов выписки: __
<b>12.07.2022 № 99/2022/479911582</b>			
Кадастровый номер:		<b>47:23:0000000:52101</b>	

План (чертеж, схема) части земельного участка	Учетный номер части: <b>47:23:0000000:52101/52</b>
Масштаб 1: данные отсутствуют	Условные обозначения:

Государственный регистратор		ФГИС ЕГРН
полное наименование должности	подпись	инициалы, фамилия

М.П.

Выписка из Единого государственного реестра недвижимости об объекте недвижимости  
**Сведения о частях земельного участка**

<b>Земельный участок</b>			
(вид объекта недвижимости)			
Лист № __ Раздела <b>4</b>	Всего листов раздела <b>4</b> : __	Всего разделов: __	Всего листов выписки: __
<b>12.07.2022 № 99/2022/479911582</b>			
Кадастровый номер:		<b>47:23:0000000:52101</b>	

План (чертеж, схема) части земельного участка	Учетный номер части: <b>47:23:0000000:52101/53</b>
Масштаб 1: данные отсутствуют	Условные обозначения:

Государственный регистратор		ФГИС ЕГРН
полное наименование должности	подпись	инициалы, фамилия

М.П.

Выписка из Единого государственного реестра недвижимости об объекте недвижимости  
**Сведения о частях земельного участка**

<b>Земельный участок</b>			
(вид объекта недвижимости)			
Лист № __ Раздела <b>4</b>	Всего листов раздела <b>4</b> : __	Всего разделов: __	Всего листов выписки: __
<b>12.07.2022 № 99/2022/479911582</b>			
Кадастровый номер:		<b>47:23:0000000:52101</b>	

План (чертеж, схема) части земельного участка	Учетный номер части: <b>47:23:0000000:52101/54</b>		
Масштаб 1: данные отсутствуют	Условные обозначения:		

Государственный регистратор		ФГИС ЕГРН
полное наименование должности	подпись	инициалы, фамилия

М.П.



Выписка из Единого государственного реестра недвижимости об объекте недвижимости  
**Сведения о частях <sup>167</sup> земельного участка**

<b>Земельный участок</b>			
(вид объекта недвижимости)			
Лист № __ Раздела <b>4</b>	Всего листов раздела <b>4</b> : __	Всего разделов: __	Всего листов выписки: __
<b>12.07.2022 № 99/2022/479911582</b>			
Кадастровый номер:		<b>47:23:0000000:52101</b>	

План (чертеж, схема) части земельного участка	Учетный номер части: <b>47:23:0000000:52101/55</b>
Масштаб 1: данные отсутствуют	Условные обозначения:

Государственный регистратор		ФГИС ЕГРН
полное наименование должности	подпись	инициалы, фамилия

М.П.

Выписка из Единого государственного реестра недвижимости об объекте недвижимости  
**Сведения о частях земельного участка**

<b>Земельный участок</b>			
(вид объекта недвижимости)			
Лист № __ Раздела <b>4</b>	Всего листов раздела <b>4</b> : __	Всего разделов: __	Всего листов выписки: __
<b>12.07.2022 № 99/2022/479911582</b>			
Кадастровый номер:		<b>47:23:0000000:52101</b>	

План (чертеж, схема) части земельного участка	Учетный номер части: <b>47:23:0000000:52101/56</b>
Масштаб 1: данные отсутствуют	Условные обозначения:

Государственный регистратор		ФГИС ЕГРН
полное наименование должности	подпись	инициалы, фамилия

М.П.

Выписка из Единого государственного реестра недвижимости об объекте недвижимости  
**Сведения о частях земельного участка**

<b>Земельный участок</b>			
(вид объекта недвижимости)			
Лист № __ Раздела <b>4</b>	Всего листов раздела <b>4</b> : __	Всего разделов: __	Всего листов выписки: __
<b>12.07.2022 № 99/2022/479911582</b>			
Кадастровый номер:		<b>47:23:0000000:52101</b>	

План (чертеж, схема) части земельного участка	Учетный номер части: <b>47:23:0000000:52101/57</b>
Масштаб 1: данные отсутствуют	Условные обозначения:

Государственный регистратор		ФГИС ЕГРН
полное наименование должности	подпись	инициалы, фамилия

М.П.

Выписка из Единого государственного реестра недвижимости об объекте недвижимости  
**Сведения о частях земельного участка**

<b>Земельный участок</b>			
(вид объекта недвижимости)			
Лист № __ Раздела <b>4</b>	Всего листов раздела <b>4</b> : __	Всего разделов: __	Всего листов выписки: __
<b>12.07.2022 № 99/2022/479911582</b>			
Кадастровый номер:		<b>47:23:0000000:52101</b>	

План (чертеж, схема) части земельного участка	Учетный номер части: <b>47:23:0000000:52101/58</b>
Масштаб 1: данные отсутствуют	Условные обозначения:

Государственный регистратор		ФГИС ЕГРН
полное наименование должности	подпись	инициалы, фамилия

М.П.



Выписка из Единого государственного реестра недвижимости об объекте недвижимости  
**Сведения о частях земельного участка**

<b>Земельный участок</b>			
(вид объекта недвижимости)			
Лист № __ Раздела <b>4</b>	Всего листов раздела <b>4</b> : __	Всего разделов: __	Всего листов выписки: __
<b>12.07.2022 № 99/2022/479911582</b>			
Кадастровый номер:		<b>47:23:0000000:52101</b>	

План (чертеж, схема) части земельного участка	Учетный номер части: <b>47:23:0000000:52101/59</b>
Масштаб 1: данные отсутствуют	Условные обозначения:

Государственный регистратор		ФГИС ЕГРН
полное наименование должности	подпись	инициалы, фамилия

М.П.

Выписка из Единого государственного реестра недвижимости об объекте недвижимости  
**Сведения о частях земельного участка**

<b>Земельный участок</b>			
(вид объекта недвижимости)			
Лист № __ Раздела <b>4</b>	Всего листов раздела <b>4</b> : __	Всего разделов: __	Всего листов выписки: __
<b>12.07.2022 № 99/2022/479911582</b>			
Кадастровый номер:		<b>47:23:0000000:52101</b>	

План (чертеж, схема) части земельного участка	Учетный номер части: <b>47:23:0000000:52101/60</b>		
Масштаб 1: данные отсутствуют	Условные обозначения:		

Государственный регистратор		ФГИС ЕГРН
полное наименование должности	подпись	инициалы, фамилия

М.П.

Выписка из Единого государственного реестра недвижимости об объекте недвижимости  
**Сведения о частях земельного участка**

<b>Земельный участок</b>			
(вид объекта недвижимости)			
Лист № __ Раздела <b>4</b>	Всего листов раздела <b>4</b> : __	Всего разделов: __	Всего листов выписки: __
<b>12.07.2022 № 99/2022/479911582</b>			
Кадастровый номер:		<b>47:23:0000000:52101</b>	

План (чертеж, схема) части земельного участка	Учетный номер части: <b>47:23:0000000:52101/61</b>		
Масштаб 1: данные отсутствуют	Условные обозначения:		

Государственный регистратор		ФГИС ЕГРН
полное наименование должности	подпись	инициалы, фамилия

М.П.

Выписка из Единого государственного реестра недвижимости об объекте недвижимости  
**Сведения о частях земельного участка**

<b>Земельный участок</b>			
(вид объекта недвижимости)			
Лист № __ Раздела <b>4</b>	Всего листов раздела <b>4</b> : __	Всего разделов: __	Всего листов выписки: __
<b>12.07.2022 № 99/2022/479911582</b>			
Кадастровый номер:		<b>47:23:0000000:52101</b>	

План (чертеж, схема) части земельного участка	Учетный номер части: <b>47:23:0000000:52101/62</b>
Масштаб 1: данные отсутствуют	Условные обозначения:

Государственный регистратор		ФГИС ЕГРН
полное наименование должности	подпись	инициалы, фамилия

М.П.

Выписка из Единого государственного реестра недвижимости об объекте недвижимости  
**Сведения о частях земельного участка**

<b>Земельный участок</b>			
(вид объекта недвижимости)			
Лист № __ Раздела <b>4</b>	Всего листов раздела <b>4</b> : __	Всего разделов: __	Всего листов выписки: __
<b>12.07.2022 № 99/2022/479911582</b>			
Кадастровый номер:		<b>47:23:0000000:52101</b>	

План (чертеж, схема) части земельного участка	Учетный номер части: <b>47:23:0000000:52101/63</b>
Масштаб 1: данные отсутствуют	Условные обозначения:

Государственный регистратор		ФГИС ЕГРН
полное наименование должности	подпись	инициалы, фамилия

М.П.



Выписка из Единого государственного реестра недвижимости об объекте недвижимости  
**Сведения о частях <sup>176</sup> земельного участка**

<b>Земельный участок</b>			
(вид объекта недвижимости)			
Лист № __ Раздела <b>4</b>	Всего листов раздела <b>4</b> : __	Всего разделов: __	Всего листов выписки: __
<b>12.07.2022 № 99/2022/479911582</b>			
Кадастровый номер:		<b>47:23:0000000:52101</b>	

План (чертеж, схема) части земельного участка	Учетный номер части: <b>47:23:0000000:52101/64</b>
Масштаб 1: данные отсутствуют	Условные обозначения:

Государственный регистратор		ФГИС ЕГРН
полное наименование должности	подпись	инициалы, фамилия

М.П.

Выписка из Единого государственного реестра недвижимости об объекте недвижимости  
**Сведения о частях <sup>177</sup> земельного участка**

<b>Земельный участок</b>			
(вид объекта недвижимости)			
Лист № __ Раздела <b>4</b>	Всего листов раздела <b>4</b> : __	Всего разделов: __	Всего листов выписки: __
<b>12.07.2022 № 99/2022/479911582</b>			
Кадастровый номер:		<b>47:23:0000000:52101</b>	

План (чертеж, схема) части земельного участка	Учетный номер части: <b>47:23:0000000:52101/65</b>		
Масштаб 1: данные отсутствуют	Условные обозначения:		

Государственный регистратор		ФГИС ЕГРН
полное наименование должности	подпись	инициалы, фамилия

М.П.

Выписка из Единого государственного реестра недвижимости об объекте недвижимости  
**Сведения о частях земельного участка**

<b>Земельный участок</b>			
(вид объекта недвижимости)			
Лист № __ Раздела <b>4</b>	Всего листов раздела <b>4</b> : __	Всего разделов: __	Всего листов выписки: __
<b>12.07.2022 № 99/2022/479911582</b>			
Кадастровый номер:		<b>47:23:0000000:52101</b>	

План (чертеж, схема) части земельного участка	Учетный номер части: <b>47:23:0000000:52101/66</b>
Масштаб 1: данные отсутствуют	Условные обозначения:

Государственный регистратор		ФГИС ЕГРН
полное наименование должности	подпись	инициалы, фамилия

М.П.

Выписка из Единого государственного реестра недвижимости об объекте недвижимости  
**Сведения о частях земельного участка**

<b>Земельный участок</b>			
(вид объекта недвижимости)			
Лист № __ Раздела <b>4</b>	Всего листов раздела <b>4</b> : __	Всего разделов: __	Всего листов выписки: __
<b>12.07.2022 № 99/2022/479911582</b>			
Кадастровый номер:		<b>47:23:0000000:52101</b>	

План (чертеж, схема) части земельного участка	Учетный номер части: <b>47:23:0000000:52101/67</b>
Масштаб 1: данные отсутствуют	Условные обозначения:

Государственный регистратор		ФГИС ЕГРН
полное наименование должности	подпись	инициалы, фамилия

М.П.

Выписка из Единого государственного реестра недвижимости об объекте недвижимости  
**Сведения о частях земельного участка**

<b>Земельный участок</b>			
(вид объекта недвижимости)			
Лист № __ Раздела <b>4</b>	Всего листов раздела <b>4</b> : __	Всего разделов: __	Всего листов выписки: __
<b>12.07.2022 № 99/2022/479911582</b>			
Кадастровый номер:		<b>47:23:0000000:52101</b>	

План (чертеж, схема) части земельного участка	Учетный номер части: <b>47:23:0000000:52101/68</b>
Масштаб 1: данные отсутствуют	Условные обозначения:

Государственный регистратор		ФГИС ЕГРН
полное наименование должности	подпись	инициалы, фамилия

М.П.



Выписка из Единого государственного реестра недвижимости об объекте недвижимости  
**Сведения о частях земельного участка**

<b>Земельный участок</b>			
(вид объекта недвижимости)			
Лист № __ Раздела <b>4.1</b>	Всего листов раздела <b>4.1</b> : __	Всего разделов: __	Всего листов выписки: __
<b>12.07.2022 № 99/2022/479911582</b>			
Кадастровый номер:		<b>47:23:0000000:52101</b>	

Учетный номер части	Площадь (м <sup>2</sup> )	Содержание ограничения в использовании или ограничения права на объект недвижимости или обременения объекта недвижимости
1	2	3
1	158	
2	96	
3	1595	
4	300	
5	2660	
6	263	
7	741	
8	715	

Государственный регистратор		ФГИС ЕГРН
полное наименование должности	подпись	инициалы, фамилия

М.П.

Выписка из Единого государственного реестра недвижимости об объекте недвижимости  
**Сведения о частях земельного участка**

<b>Земельный участок</b>			
(вид объекта недвижимости)			
Лист № __ Раздела <b>4.1</b>	Всего листов раздела <b>4.1</b> : __	Всего разделов: __	Всего листов выписки: __
<b>12.07.2022 № 99/2022/479911582</b>			
Кадастровый номер:		<b>47:23:0000000:52101</b>	

Учетный номер части	Площадь (м <sup>2</sup> )	Содержание ограничения в использовании или ограничения права на объект недвижимости или обременения объекта недвижимости
1	2	3
9	723	
10	709	
11	571	
12	565	
13	13123	
14	756	
15	726	
16	709	

Государственный регистратор		ФГИС ЕГРН
полное наименование должности	подпись	инициалы, фамилия

М.П.

Выписка из Единого государственного реестра недвижимости об объекте недвижимости  
**Сведения о частях земельного участка**

<b>Земельный участок</b>			
(вид объекта недвижимости)			
Лист № __ Раздела <b>4.1</b>	Всего листов раздела <b>4.1</b> : __	Всего разделов: __	Всего листов выписки: __
<b>12.07.2022 № 99/2022/479911582</b>			
Кадастровый номер:		<b>47:23:0000000:52101</b>	

Учетный номер части	Площадь (м <sup>2</sup> )	Содержание ограничения в использовании или ограничения права на объект недвижимости или обременения объекта недвижимости
1	2	3
17	651	
18	646	
19	377	
20	378	
21	999	
22	279	
23	754	
24	377	

Государственный регистратор		ФГИС ЕГРН
полное наименование должности	подпись	инициалы, фамилия

М.П.

Выписка из Единого государственного реестра недвижимости об объекте недвижимости  
**Сведения о частях земельного участка**

<b>Земельный участок</b>			
(вид объекта недвижимости)			
Лист № __ Раздела <b>4.1</b>	Всего листов раздела <b>4.1</b> : __	Всего разделов: __	Всего листов выписки: __
<b>12.07.2022 № 99/2022/479911582</b>			
Кадастровый номер:		<b>47:23:0000000:52101</b>	

Учетный номер части	Площадь (м <sup>2</sup> )	Содержание ограничения в использовании или ограничения права на объект недвижимости или обременения объекта недвижимости
1	2	3
25	6	
26	207	
27	166	
28	377	
29	1170	
30	272	
31	301	
32	156	

Государственный регистратор		ФГИС ЕГРН
полное наименование должности	подпись	инициалы, фамилия

М.П.

Выписка из Единого государственного реестра недвижимости об объекте недвижимости  
**Сведения о частях земельного участка**

<b>Земельный участок</b>			
(вид объекта недвижимости)			
Лист № __ Раздела <b>4.1</b>	Всего листов раздела <b>4.1</b> : __	Всего разделов: __	Всего листов выписки: __
<b>12.07.2022 № 99/2022/479911582</b>			
Кадастровый номер:		<b>47:23:0000000:52101</b>	

Учетный номер части	Площадь (м <sup>2</sup> )	Содержание ограничения в использовании или ограничения права на объект недвижимости или обременения объекта недвижимости
1	2	3
33	103	
34	1671	
35	3899	
36	386	
37	301	
38	11090	
39	840	
40	2995	

Государственный регистратор		ФГИС ЕГРН
полное наименование должности	подпись	инициалы, фамилия

М.П.



Выписка из Единого государственного реестра недвижимости об объекте недвижимости  
**Сведения о частях земельного участка**

<b>Земельный участок</b>			
(вид объекта недвижимости)			
Лист № __ Раздела <b>4.1</b>	Всего листов раздела <b>4.1</b> : __	Всего разделов: __	Всего листов выписки: __
<b>12.07.2022 № 99/2022/479911582</b>			
Кадастровый номер:		<b>47:23:0000000:52101</b>	

Учетный номер части	Площадь (м <sup>2</sup> )	Содержание ограничения в использовании или ограничения права на объект недвижимости или обременения объекта недвижимости
1	2	3
41	1265	
42	434	
43	3297	
44	962	
45	161	
46	2980	
47	690	
48	1109	

Государственный регистратор		ФГИС ЕГРН
полное наименование должности	подпись	инициалы, фамилия

М.П.

Выписка из Единого государственного реестра недвижимости об объекте недвижимости  
**Сведения о частях земельного участка**

<b>Земельный участок</b>			
(вид объекта недвижимости)			
Лист № __ Раздела <b>4.1</b>	Всего листов раздела <b>4.1</b> : __	Всего разделов: __	Всего листов выписки: __
<b>12.07.2022 № 99/2022/479911582</b>			
Кадастровый номер:		<b>47:23:0000000:52101</b>	

Учетный номер части	Площадь (м <sup>2</sup> )	Содержание ограничения в использовании или ограничения права на объект недвижимости или обременения объекта недвижимости
1	2	3
49	266	
50	3357	
51	36	
52	32	
53	1168	
54	975	
55	3868	
56	1170	

Государственный регистратор		ФГИС ЕГРН
полное наименование должности	подпись	инициалы, фамилия

М.П.

Выписка из Единого государственного реестра недвижимости об объекте недвижимости  
**Сведения о частях земельного участка**

<b>Земельный участок</b>			
(вид объекта недвижимости)			
Лист № __ Раздела <b>4.1</b>	Всего листов раздела <b>4.1</b> : __	Всего разделов: __	Всего листов выписки: __
<b>12.07.2022 № 99/2022/479911582</b>			
Кадастровый номер:		<b>47:23:0000000:52101</b>	

Учетный номер части	Площадь (м <sup>2</sup> )	Содержание ограничения в использовании или ограничения права на объект недвижимости или обременения объекта недвижимости
1	2	3
57	5540	
58	3496	
59	1280	
60	2256	
61	984	
62	1539	
63	1134	
64	2299	

Государственный регистратор		ФГИС ЕГРН
полное наименование должности	подпись	инициалы, фамилия

М.П.

Выписка из Единого государственного реестра недвижимости об объекте недвижимости  
**Сведения о частях земельного участка**

<b>Земельный участок</b>			
(вид объекта недвижимости)			
Лист № ___ Раздела <b>4.1</b>	Всего листов раздела <b>4.1</b> : ___	Всего разделов: ___	Всего листов выписки: ___
<b>12.07.2022 № 99/2022/479911582</b>			
Кадастровый номер:		<b>47:23:0000000:52101</b>	

Учетный номер части	Площадь (м <sup>2</sup> )	Содержание ограничения в использовании или ограничения права на объект недвижимости или обременения объекта недвижимости
1	2	3
65	1280	
66	3435	
67	5357	Ограничения прав на земельный участок, предусмотренные статьями 56, 56.1 Земельного кодекса Российской Федерации, Документ, содержащий необходимые для внесения в государственный кадастр недвижимости сведения об установлении или изменении территориальной зоны или зоны с особыми условиями использования территорий, либо об отмене установления такой зоны № PVD-0123/2022-15008 от 01.02.2022, срок действия: 29.03.2022
68	120	Ограничения прав на земельный участок, предусмотренные статьями 56, 56.1 Земельного кодекса Российской Федерации, Документ, содержащий необходимые для внесения в государственный кадастр недвижимости сведения об установлении или изменении территориальной зоны или зоны с особыми условиями использования территорий, либо об отмене установления такой зоны № 2936-р от 19.08.2021, срок действия: 26.05.2022

Государственный регистратор		ФГИС ЕГРН
полное наименование должности	подпись	инициалы, фамилия

М.П.

Выписка из Единого государственного реестра недвижимости об объекте недвижимости  
**Сведения о частях земельного участка**

<b>Земельный участок</b>				
(вид объекта недвижимости)				
Лист № ___ Раздела <b>4.2</b>		Всего листов раздела <b>4.2</b> : ___		Всего разделов: ___
Всего листов выписки: ___				
<b>12.07.2022 № 99/2022/479911582</b>				
Кадастровый номер:			<b>47:23:0000000:52101</b>	
Сведения о характерных точках границы части (частей) земельного участка				
Учетный номер части: 1				
Система координат: Местная 167				
Зона №				
Номер точки	Координаты, м		Описание закрепления на местности	Средняя квадратическая погрешность определения координат характерных точек границы части земельного участка, м
	X	Y		
1	2	3	4	5
1	405597.83	2209155.2	данные отсутствуют	данные отсутствуют
2	405443.61	2209071.06	данные отсутствуют	данные отсутствуют
3	405391.43	2209042.59	данные отсутствуют	данные отсутствуют
4	405407.62	2209049.93	данные отсутствуют	данные отсутствуют
5	405720.57	2209223.13	данные отсутствуют	данные отсутствуют
6	405670.92	2209196.51	данные отсутствуют	данные отсутствуют
7	405664.03	2209195.91	данные отсутствуют	данные отсутствуют
8	405652.46	2209189.14	данные отсутствуют	данные отсутствуют
9	405645.9	2209181.8	данные отсутствуют	данные отсутствуют
10	404797.44	2208739.15	данные отсутствуют	данные отсутствуют
11	404793.42	2208737	данные отсутствуют	данные отсутствуют
12	404791.87	2208713.56	данные отсутствуют	данные отсутствуют
13	404633.79	2208628.38	данные отсутствуют	данные отсутствуют
14	404576.21	2208596.97	данные отсутствуют	данные отсутствуют
15	404589.99	2208620.98	данные отсутствуют	данные отсутствуют
16	404587.72	2208625.53	данные отсутствуют	данные отсутствуют
Государственный регистратор			ФГИС ЕГРН	
полное наименование должности			подпись	
			инициалы, фамилия	

М.П.



Выписка из Единого государственного реестра недвижимости об объекте недвижимости  
**Сведения о частях земельного участка**

<b>Земельный участок</b>			
<small>(вид объекта недвижимости)</small>			
Лист № <u>    </u> Раздела <b>4.2</b>	Всего листов раздела <b>4.2</b> : <u>    </u>	Всего разделов: <u>    </u>	Всего листов выписки: <u>    </u>
<b>12.07.2022 № 99/2022/479911582</b>			
Кадастровый номер:		<b>47:23:0000000:52101</b>	

Номер точки	Координаты, м		Описание закрепления на местности	Средняя квадратическая погрешность определения координат характерных точек границы части земельного участка, м
	X	Y		
1	2	3	4	5
17	404584.15	2208623.58	данные отсутствуют	данные отсутствуют
18	404585.45	2208621.1	данные отсутствуют	данные отсутствуют
19	404569.49	2208593.3	данные отсутствуют	данные отсутствуют
20	404490.89	2208550.15	данные отсутствуют	данные отсутствуют
21	404491.37	2208549.96	данные отсутствуют	данные отсутствуют
22	404492.43	2208549.51	данные отсутствуют	данные отсутствуют
23	404495.35	2208548.32	данные отсутствуют	данные отсутствуют
24	404571.91	2208590.07	данные отсутствуют	данные отсутствуют
25	404635.69	2208624.87	данные отсутствуют	данные отсутствуют
26	404795.68	2208711.05	данные отсутствуют	данные отсутствуют
27	404536.01	2208543.63	данные отсутствуют	данные отсутствуют
28	404528.29	2208556.5	данные отсутствуют	данные отсутствуют
29	404510.7	2208546.94	данные отсутствуют	данные отсутствуют
30	404518.43	2208534.06	данные отсутствуют	данные отсутствуют
31	404523.15	2208536.62	данные отсутствуют	данные отсутствуют
32	405105.07	2208897.27	данные отсутствуют	данные отсутствуют
33	404759.54	2208710.21	данные отсутствуют	данные отсутствуют

Государственный регистратор		ФГИС ЕГРН
полное наименование должности	подпись	инициалы, фамилия

М.П.

Выписка из Единого государственного реестра недвижимости об объекте недвижимости  
**Сведения о частях земельного участка**

<b>Земельный участок</b>			
(вид объекта недвижимости)			
Лист № <u>    </u> Раздела <b>4.2</b>	Всего листов раздела <b>4.2</b> : <u>    </u>	Всего разделов: <u>    </u>	Всего листов выписки: <u>    </u>
<b>12.07.2022 № 99/2022/479911582</b>			
Кадастровый номер:		<b>47:23:0000000:52101</b>	

Номер точки	Координаты, м		Описание закрепления на местности	Средняя квадратическая погрешность определения координат характерных точек границы части земельного участка, м
	X	Y		
1	2	3	4	5
34	404611.42	2208628.64	данные отсутствуют	данные отсутствуют
35	404585.75	2208613.56	данные отсутствуют	данные отсутствуют
36	404578.81	2208609.54	данные отсутствуют	данные отсутствуют
37	404521.88	2208577.58	данные отсутствуют	данные отсутствуют
38	404523.79	2208574.07	данные отсутствуют	данные отсутствуют
39	404574.92	2208602.78	данные отсутствуют	данные отсутствуют
40	404581.72	2208606.57	данные отсутствуют	данные отсутствуют
41	404613.39	2208625.17	данные отсутствуют	данные отсутствуют
42	404761.45	2208706.7	данные отсутствуют	данные отсутствуют
43	405106.98	2208893.75	данные отсутствуют	данные отсутствуют
44	404495.22	2208548.14	данные отсутствуют	данные отсутствуют
45	404494.34	2208548.57	данные отсутствуют	данные отсутствуют
46	404490.78	2208550.01	данные отсутствуют	данные отсутствуют
47	404440.27	2208521.41	данные отсутствуют	данные отсутствуют
48	404438.98	2208521.53	данные отсутствуют	данные отсутствуют
49	404437.47	2208520.71	данные отсутствуют	данные отсутствуют
50	404432.93	2208518.24	данные отсутствуют	данные отсутствуют
Государственный регистратор				ФГИС ЕГРН
полное наименование должности			подпись	инициалы, фамилия

М.П.

Выписка из Единого государственного реестра недвижимости об объекте недвижимости  
**Сведения о частях земельного участка**

<b>Земельный участок</b>			
(вид объекта недвижимости)			
Лист № <u>    </u> Раздела <b>4.2</b>	Всего листов раздела <b>4.2</b> : <u>    </u>	Всего разделов: <u>    </u>	Всего листов выписки: <u>    </u>
<b>12.07.2022 № 99/2022/479911582</b>			
Кадастровый номер:		<b>47:23:0000000:52101</b>	

Номер точки	Координаты, м		Описание закрепления на местности	Средняя квадратическая погрешность определения координат характерных точек границы части земельного участка, м
	X	Y		
1	2	3	4	5
51	404440.22	2208516.6	данные отсутствуют	данные отсутствуют
52	403337.8	2207873.31	данные отсутствуют	данные отсутствуют
53	403339.55	2207910.23	данные отсутствуют	данные отсутствуют
53	403339.55	2207910.23	данные отсутствуют	данные отсутствуют
54	403318.95	2207899.06	данные отсутствуют	данные отсутствуют
54	403318.95	2207899.06	данные отсутствуют	данные отсутствуют
55	403317.17	2207862.34	данные отсутствуют	данные отсутствуют
56	403348.72	2207879.22	данные отсутствуют	данные отсутствуют
57	403347.95	2207914.78	данные отсутствуют	данные отсутствуют
57	403347.95	2207914.78	данные отсутствуют	данные отсутствуют
58	403346.43	2207913.96	данные отсутствуют	данные отсутствуют
58	403346.43	2207913.96	данные отсутствуют	данные отсутствуют
58	403346.43	2207913.96	данные отсутствуют	данные отсутствуют
59	403328.12	2207904.02	данные отсутствуют	данные отсутствуют
59	403328.12	2207904.02	данные отсутствуют	данные отсутствуют
60	403328.81	2207868.42	данные отсутствуют	данные отсутствуют
61	403360	2207885.34	данные отсутствуют	данные отсутствуют

Государственный регистратор		ФГИС ЕГРН
полное наименование должности	подпись	инициалы, фамилия

М.П.

Выписка из Единого государственного реестра недвижимости об объекте недвижимости  
**Сведения о частях земельного участка**

<b>Земельный участок</b>			
(вид объекта недвижимости)			
Лист № <u>    </u> Раздела <b>4.2</b>	Всего листов раздела <b>4.2</b> : <u>    </u>	Всего разделов: <u>    </u>	Всего листов выписки: <u>    </u>
<b>12.07.2022 № 99/2022/479911582</b>			
Кадастровый номер:		<b>47:23:0000000:52101</b>	

Номер точки	Координаты, м		Описание закрепления на местности	Средняя квадратическая погрешность определения координат характерных точек границы части земельного участка, м
	X	Y		
1	2	3	4	5
62	403359.77	2207921.27	данные отсутствуют	данные отсутствуют
63	403339.7	2207910.31	данные отсутствуют	данные отсутствуют
64	403339.9	2207874.43	данные отсутствуют	данные отсутствуют
65	403406.85	2207910.75	данные отсутствуют	данные отсутствуют
66	403405.39	2207946.19	данные отсутствуют	данные отсутствуют
66	403405.39	2207946.19	данные отсутствуют	данные отсутствуют
67	403393.26	2207939.6	данные отсутствуют	данные отсутствуют
67	403393.26	2207939.6	данные отсутствуют	данные отсутствуют
68	403385.82	2207935.52	данные отсутствуют	данные отсутствуют
68	403385.82	2207935.52	данные отсутствуют	данные отсутствуют
69	403387.28	2207900.13	данные отсутствуют	данные отсутствуют
70	403704.3	2208077.31	данные отсутствуют	данные отсутствуют
71	403684.32	2208097.72	данные отсутствуют	данные отсутствуют
71	403684.32	2208097.72	данные отсутствуют	данные отсутствуют
72	403666.07	2208087.82	данные отсутствуют	данные отсутствуют
72	403666.07	2208087.82	данные отсутствуют	данные отсутствуют
73	403686.05	2208067.36	данные отсутствуют	данные отсутствуют
Государственный регистратор				ФГИС ЕГРН
полное наименование должности			подпись	инициалы, фамилия

М.П.

Выписка из Единого государственного реестра недвижимости об объекте недвижимости  
**Сведения о частях земельного участка**

<b>Земельный участок</b>			
(вид объекта недвижимости)			
Лист № <u>    </u> Раздела <b>4.2</b>	Всего листов раздела <b>4.2</b> : <u>    </u>	Всего разделов: <u>    </u>	Всего листов выписки: <u>    </u>
<b>12.07.2022 № 99/2022/479911582</b>			
Кадастровый номер:		<b>47:23:0000000:52101</b>	

Номер точки	Координаты, м		Описание закрепления на местности	Средняя квадратическая погрешность определения координат характерных точек границы части земельного участка, м
	X	Y		
1	2	3	4	5
74	403720.09	2208085.91	данные отсутствуют	данные отсутствуют
75	403700.31	2208106.41	данные отсутствуют	данные отсутствуют
75	403700.31	2208106.41	данные отсутствуют	данные отсутствуют
76	403682.02	2208096.48	данные отсутствуют	данные отсутствуют
76	403682.02	2208096.48	данные отсутствуют	данные отсутствуют
77	403702.22	2208076.18	данные отсутствуют	данные отсутствуют
78	404281.09	2208438.54	данные отсутствуют	данные отсутствуют
79	404279.28	2208441.5	данные отсутствуют	данные отсутствуют
80	404262.56	2208434.56	данные отсутствуют	данные отсутствуют
81	404179.3	2208386.53	данные отсутствуют	данные отсутствуют
82	403772.09	2208176.75	данные отсутствуют	данные отсутствуют
83	403686.74	2208120.62	данные отсутствуют	данные отсутствуют
84	403675.79	2208113.6	данные отсутствуют	данные отсутствуют
85	403653.1	2208101.03	данные отсутствуют	данные отсутствуют
86	403404.58	2207965.99	данные отсутствуют	данные отсутствуют
87	403385	2207955.36	данные отсутствуют	данные отсутствуют
88	403359.55	2207941.52	данные отсутствуют	данные отсутствуют

Государственный регистратор		ФГИС ЕГРН
полное наименование должности	подпись	инициалы, фамилия

М.П.



Выписка из Единого государственного реестра недвижимости об объекте недвижимости  
**Сведения о частях земельного участка**

<b>Земельный участок</b>			
(вид объекта недвижимости)			
Лист № <u>    </u> Раздела <b>4.2</b>	Всего листов раздела <b>4.2</b> : <u>    </u>	Всего разделов: <u>    </u>	Всего листов выписки: <u>    </u>
<b>12.07.2022 № 99/2022/479911582</b>			
Кадастровый номер:		<b>47:23:0000000:52101</b>	

Номер точки	Координаты, м		Описание закрепления на местности	Средняя квадратическая погрешность определения координат характерных точек границы части земельного участка, м
	X	Y		
1	2	3	4	5
89	403320.11	2207920.08	данные отсутствуют	данные отсутствуют
90	403198.51	2207854.01	данные отсутствуют	данные отсутствуют
91	403022.25	2207753.64	данные отсутствуют	данные отсутствуют
92	402862.39	2207668.23	данные отсутствуют	данные отсутствуют
93	402643.4	2207550.2	данные отсутствуют	данные отсутствуют
94	402610.66	2207533.08	данные отсутствуют	данные отсутствуют
95	402372.31	2207403.48	данные отсутствуют	данные отсутствуют
96	402346.19	2207387.4	данные отсутствуют	данные отсутствуют
97	402122.04	2207267.04	данные отсутствуют	данные отсутствуют
98	401993.92	2207206.14	данные отсутствуют	данные отсутствуют
99	401393.16	2206881.5	данные отсутствуют	данные отсутствуют
99	401393.16	2206881.5	данные отсутствуют	данные отсутствуют
100	401397.94	2206879.54	данные отсутствуют	данные отсутствуют
101	401995.73	2207202.57	данные отсутствуют	данные отсутствуют
102	402123.85	2207263.46	данные отсутствуют	данные отсутствуют
103	402348.19	2207383.93	данные отсутствуют	данные отсутствуют
104	402374.32	2207400.02	данные отсутствуют	данные отсутствуют
Государственный регистратор				ФГИС ЕГРН
полное наименование должности			подпись	инициалы, фамилия

М.П.

Выписка из Единого государственного реестра недвижимости об объекте недвижимости  
**Сведения о частях земельного участка**

<b>Земельный участок</b>			
(вид объекта недвижимости)			
Лист № <u>    </u> Раздела <b>4.2</b>	Всего листов раздела <b>4.2</b> : <u>    </u>	Всего разделов: <u>    </u>	Всего листов выписки: <u>    </u>
<b>12.07.2022 № 99/2022/479911582</b>			
Кадастровый номер:		<b>47:23:0000000:52101</b>	

Номер точки	Координаты, м		Описание закрепления на местности	Средняя квадратическая погрешность определения координат характерных точек границы части земельного участка, м
	X	Y		
1	2	3	4	5
105	402612.55	2207529.55	данные отсутствуют	данные отсутствуют
106	402645.27	2207546.68	данные отсутствуют	данные отсутствуют
107	402864.29	2207664.71	данные отсутствуют	данные отсутствуют
108	403024.18	2207750.14	данные отсутствуют	данные отсутствуют
109	403200.45	2207850.5	данные отсутствуют	данные отсутствуют
110	403319.86	2207915.4	данные отсутствуют	данные отсутствуют
111	403359.58	2207936.98	данные отсутствуют	данные отсутствуют
112	403385.18	2207950.89	данные отсутствуют	данные отсутствуют
113	403404.77	2207961.54	данные отсутствуют	данные отсутствуют
114	403655.96	2208098.04	данные отсутствуют	данные отсутствуют
115	403677.74	2208109.69	данные отсутствуют	данные отсутствуют
116	403689.55	2208117.68	данные отсутствуют	данные отсутствуют
117	403774.1	2208173.29	данные отсутствуют	данные отсутствуют
118	404181.21	2208383.02	данные отсутствуют	данные отсутствуют
119	404264.32	2208430.96	данные отсутствуют	данные отсутствуют
120	403341.54	2207947.88	данные отсутствуют	данные отсутствуют
121	403320.77	2207936.59	данные отсутствуют	данные отсутствуют
Государственный регистратор				ФГИС ЕГРН
полное наименование должности			подпись	инициалы, фамилия

М.П.

Выписка из Единого государственного реестра недвижимости об объекте недвижимости  
**Сведения о частях земельного участка**

<b>Земельный участок</b>			
(вид объекта недвижимости)			
Лист № ___ Раздела <b>4.2</b>	Всего листов раздела <b>4.2</b> : ___	Всего разделов: ___	Всего листов выписки: ___
<b>12.07.2022 № 99/2022/479911582</b>			
Кадастровый номер:		<b>47:23:0000000:52101</b>	

Номер точки	Координаты, м		Описание закрепления на местности	Средняя квадратическая погрешность определения координат характерных точек границы части земельного участка, м
	X	Y		
1	2	3	4	5
122	403347.13	2207950.93	данные отсутствуют	данные отсутствуют
123	403327.23	2207940.1	данные отсутствуют	данные отсутствуют
124	403403.93	2207981.43	данные отсутствуют	данные отсутствуют
125	403384.24	2207970.92	данные отсутствуют	данные отсутствуют
126	403661.68	2208121.17	данные отсутствуют	данные отсутствуют
127	403643.49	2208111.33	данные отсутствуют	данные отсутствуют
128	403677.91	2208129.8	данные отсутствуют	данные отсутствуют
129	403659.9	2208120.23	данные отсутствуют	данные отсутствуют
130	401105.65	2206678.96	данные отсутствуют	данные отсутствуют
131	401098.56	2206692.25	данные отсутствуют	данные отсутствуют
131	401098.56	2206692.25	данные отсутствуют	данные отсутствуют
132	401076.6	2206680.3	данные отсутствуют	данные отсутствуют
132	401076.6	2206680.3	данные отсутствуют	данные отсутствуют
132	401076.6	2206680.3	данные отсутствуют	данные отсутствуют
132	401076.6	2206680.3	данные отсутствуют	данные отсутствуют
133	401083.66	2206667.02	данные отсутствуют	данные отсутствуют
133	401083.66	2206667.02	данные отсутствуют	данные отсутствуют
Государственный регистратор				ФГИС ЕГРН
полное наименование должности			подпись	инициалы, фамилия

М.П.

Выписка из Единого государственного реестра недвижимости об объекте недвижимости  
**Сведения о частях земельного участка**

<b>Земельный участок</b>			
(вид объекта недвижимости)			
Лист № <u>    </u> Раздела <b>4.2</b>	Всего листов раздела <b>4.2</b> : <u>    </u>	Всего разделов: <u>    </u>	Всего листов выписки: <u>    </u>
<b>12.07.2022 № 99/2022/479911582</b>			
Кадастровый номер:		<b>47:23:0000000:52101</b>	

Номер точки	Координаты, м		Описание закрепления на местности	Средняя квадратическая погрешность определения координат характерных точек границы части земельного участка, м
	X	Y		
1	2	3	4	5
134	401054.62	2206668.38	данные отсутствуют	данные отсутствуют
134	401054.62	2206668.38	данные отсутствуют	данные отсутствуют
135	401061.71	2206655.06	данные отсутствуют	данные отсутствуют
136	401397.86	2206879.52	данные отсутствуют	данные отсутствуют
137	401173.86	2206764.38	данные отсутствуют	данные отсутствуют
138	401175.76	2206760.87	данные отсутствуют	данные отсутствуют
139	400684	2206449.67	данные отсутствуют	данные отсутствуют
140	400683.32	2206450.83	данные отсутствуют	данные отсутствуют
141	400670.26	2206443.48	данные отсутствуют	данные отсутствуют
142	400614.98	2206413.41	данные отсутствуют	данные отсутствуют
143	400542.99	2206374.18	данные отсутствуют	данные отсутствуют
144	400501.11	2206351.47	данные отсутствуют	данные отсутствуют
145	400458.34	2206328.06	данные отсутствуют	данные отсутствуют
145	400458.34	2206328.06	данные отсутствуют	данные отсутствуют
146	400458.89	2206327.27	данные отсутствуют	данные отсутствуют
147	400867.7	2206549.58	данные отсутствуют	данные отсутствуют
148	400911.62	2206573.48	данные отсутствуют	данные отсутствуют
Государственный регистратор				ФГИС ЕГРН
полное наименование должности			подпись	инициалы, фамилия

М.П.

Выписка из Единого государственного реестра недвижимости об объекте недвижимости  
**Сведения о частях земельного участка**

<b>Земельный участок</b>			
(вид объекта недвижимости)			
Лист № <u>    </u> Раздела <b>4.2</b>	Всего листов раздела <b>4.2</b> : <u>    </u>	Всего разделов: <u>    </u>	Всего листов выписки: <u>    </u>
<b>12.07.2022 № 99/2022/479911582</b>			
Кадастровый номер:		<b>47:23:0000000:52101</b>	

Номер точки	Координаты, м		Описание закрепления на местности	Средняя квадратическая погрешность определения координат характерных точек границы части земельного участка, м
	X	Y		
1	2	3	4	5
149	400904.73	2206586.87	данные отсутствуют	данные отсутствуют
150	400860.79	2206562.96	данные отсутствуют	данные отсутствуют
151	401069.5	2206693.63	данные отсутствуют	данные отсутствуют
151	401069.5	2206693.63	данные отсутствуют	данные отсутствуют
152	401063.74	2206690.5	данные отсутствуют	данные отсутствуют
153	401047.51	2206681.69	данные отсутствуют	данные отсутствуют
154	400324.93	2206269.63	данные отсутствуют	данные отсутствуют
154	400324.93	2206269.63	данные отсутствуют	данные отсутствуют
155	400320.32	2206270.46	данные отсутствуют	данные отсутствуют
155	400320.32	2206270.46	данные отсутствуют	данные отсутствуют
156	400321.5	2206267.72	данные отсутствуют	данные отсутствуют
156	400321.5	2206267.72	данные отсутствуют	данные отсутствуют
156	400321.5	2206267.72	данные отсутствуют	данные отсутствуют
157	400502.53	2206386.07	данные отсутствуют	данные отсутствуют
158	400442.8	2206353.91	данные отсутствуют	данные отсутствуют
159	400314.75	2206283.44	данные отсутствуют	данные отсутствуют
159	400314.75	2206283.44	данные отсутствуют	данные отсутствуют
Государственный регистратор				ФГИС ЕГРН
полное наименование должности			подпись	инициалы, фамилия

М.П.



Выписка из Единого государственного реестра недвижимости об объекте недвижимости  
**Сведения о частях <sup>201</sup> земельного участка**

<b>Земельный участок</b>			
(вид объекта недвижимости)			
Лист № <u>    </u> Раздела <b>4.2</b>	Всего листов раздела <b>4.2</b> : <u>    </u>	Всего разделов: <u>    </u>	Всего листов выписки: <u>    </u>
<b>12.07.2022 № 99/2022/479911582</b>			
Кадастровый номер:		<b>47:23:0000000:52101</b>	

Номер точки	Координаты, м		Описание закрепления на местности	Средняя квадратическая погрешность определения координат характерных точек границы части земельного участка, м
	X	Y		
1	2	3	4	5
160	400315.19	2206282.27	данные отсутствуют	данные отсутствуют
160	400315.19	2206282.27	данные отсутствуют	данные отсутствуют
161	400348.5	2206300.65	данные отсутствуют	данные отсутствуют
162	400488.51	2206378.07	данные отсутствуют	данные отсутствуют
163	400355.56	2206286.96	данные отсутствуют	данные отсутствуют
163	400355.56	2206286.96	данные отсутствуют	данные отсутствуют
164	400350.16	2206297.79	данные отсутствуют	данные отсутствуют
165	400347.9	2206301.69	данные отсутствуют	данные отсутствуют
166	400344.37	2206299.74	данные отсутствуют	данные отсутствуют
167	400345.6	2206297.58	данные отсутствуют	данные отсутствуют
168	400327.17	2206290.27	данные отсутствуют	данные отсутствуют
169	400322.14	2206287.5	данные отсутствуют	данные отсутствуют
170	400323.87	2206284.71	данные отсутствуют	данные отсутствуют
171	400347.53	2206294.06	данные отсутствуют	данные отсутствуют
172	400352.09	2206284.99	данные отсутствуют	данные отсутствуют
172	400352.09	2206284.99	данные отсутствуют	данные отсутствуют
173	401091.57	2206705.59	данные отсутствуют	данные отсутствуют
Государственный регистратор				ФГИС ЕГРН
полное наименование должности			подпись	инициалы, фамилия

М.П.

Выписка из Единого государственного реестра недвижимости об объекте недвижимости  
**Сведения о частях земельного участка**

<b>Земельный участок</b>			
<small>(вид объекта недвижимости)</small>			
Лист № <u>    </u> Раздела <b>4.2</b>	Всего листов раздела <b>4.2</b> : <u>    </u>	Всего разделов: <u>    </u>	Всего листов выписки: <u>    </u>
<b>12.07.2022 № 99/2022/479911582</b>			
Кадастровый номер:		<b>47:23:0000000:52101</b>	

Номер точки	Координаты, м		Описание закрепления на местности	Средняя квадратическая погрешность определения координат характерных точек границы части земельного участка, м
	X	Y		
1	2	3	4	5
174	400458.23	2206328.3	данные отсутствуют	данные отсутствуют
175	400456.04	2206331.74	данные отсутствуют	данные отсутствуют
176	400455.87	2206331.64	данные отсутствуют	данные отсутствуют
177	400359.56	2206278.93	данные отсутствуют	данные отсутствуют
178	400356.04	2206277.03	данные отсутствуют	данные отсутствуют
179	400336.75	2206266.58	данные отсутствуют	данные отсутствуют
180	400333.91	2206265.06	данные отсутствуют	данные отсутствуют
181	400279.36	2206235.39	данные отсутствуют	данные отсутствуют
182	400228.54	2206209.04	данные отсутствуют	данные отсутствуют
183	400205.42	2206198.31	данные отсутствуют	данные отсутствуют
183	400205.42	2206198.31	данные отсутствуют	данные отсутствуют
184	400207.19	2206194.73	данные отсутствуют	данные отсутствуют
184	400207.19	2206194.73	данные отсутствуют	данные отсутствуют
185	400230.31	2206205.46	данные отсутствуют	данные отсутствуют
186	400281.24	2206231.86	данные отсутствуют	данные отсутствуют
187	400340.24	2206263.93	данные отсутствуют	данные отсутствуют
188	400458.13	2206328.25	данные отсутствуют	данные отсутствуют
Государственный регистратор				ФГИС ЕГРН
полное наименование должности			подпись	инициалы, фамилия

М.П.

Выписка из Единого государственного реестра недвижимости об объекте недвижимости  
**Сведения о частях земельного участка**

<b>Земельный участок</b>			
(вид объекта недвижимости)			
Лист № <u>    </u> Раздела <b>4.2</b>	Всего листов раздела <b>4.2</b> : <u>    </u>	Всего разделов: <u>    </u>	Всего листов выписки: <u>    </u>
<b>12.07.2022 № 99/2022/479911582</b>			
Кадастровый номер:		<b>47:23:0000000:52101</b>	

Номер точки	Координаты, м		Описание закрепления на местности	Средняя квадратическая погрешность определения координат характерных точек границы части земельного участка, м
	X	Y		
1	2	3	4	5
189	400458.9	2206327.26	данные отсутствуют	данные отсутствуют
190	400343.21	2206266.34	данные отсутствуют	данные отсутствуют
191	400319.37	2206266.59	данные отсутствуют	данные отсутствуют
191	400319.37	2206266.59	данные отсутствуют	данные отсутствуют
192	400340.6	2206262.74	данные отсутствуют	данные отсутствуют
193	400453.42	2206324.29	данные отсутствуют	данные отсутствуют
194	399442.77	2205789.89	данные отсутствуют	данные отсутствуют
194	399442.77	2205789.89	данные отсутствуют	данные отсутствуют
195	399434.67	2205802.55	данные отсутствуют	данные отсутствуют
196	399422.51	2205795.91	данные отсутствуют	данные отсутствуют
196	399422.51	2205795.91	данные отсутствуют	данные отсутствуют
196	399422.51	2205795.91	данные отсутствуют	данные отсутствуют
197	399417.07	2205792.94	данные отсутствуют	данные отсутствуют
198	399425.17	2205780.27	данные отсутствуют	данные отсутствуют
198	399425.17	2205780.27	данные отсутствуют	данные отсутствуют
199	400249.5	2206247.54	данные отсутствуют	данные отсутствуют
200	400173.27	2206205.6	данные отсутствуют	данные отсутствуют
Государственный регистратор				ФГИС ЕГРН
полное наименование должности			подпись	инициалы, фамилия

М.П.

Выписка из Единого государственного реестра недвижимости об объекте недвижимости  
**Сведения о частях <sup>204</sup> земельного участка**

<b>Земельный участок</b>			
(вид объекта недвижимости)			
Лист № <u>    </u> Раздела <b>4.2</b>	Всего листов раздела <b>4.2</b> : <u>    </u>	Всего разделов: <u>    </u>	Всего листов выписки: <u>    </u>
<b>12.07.2022 № 99/2022/479911582</b>			
Кадастровый номер:		<b>47:23:0000000:52101</b>	

Номер точки	Координаты, м		Описание закрепления на местности	Средняя квадратическая погрешность определения координат характерных точек границы части земельного участка, м
	X	Y		
1	2	3	4	5
201	400125.98	2206179.8	данные отсутствуют	данные отсутствуют
202	400113.99	2206173.27	данные отсутствуют	данные отсутствуют
203	400286.65	2206266.47	данные отсутствуют	данные отсутствуют
204	400296.2	2206271.74	данные отсутствуют	данные отсутствуют
205	400298.98	2206273.28	данные отсутствуют	данные отсутствуют
206	400308.07	2206278.31	данные отсутствуют	данные отсутствуют
207	400298.34	2206274.42	данные отсутствуют	данные отсутствуют
208	400292.85	2206271.4	данные отсутствуют	данные отсутствуют
209	400292.66	2206271.29	данные отсутствуют	данные отсутствуют
210	399441.19	2205789.02	данные отсутствуют	данные отсутствуют
211	399424.35	2205796.91	данные отсутствуют	данные отсутствуют
212	399329.84	2205745.31	данные отсутствуют	данные отсутствуют
213	399340.49	2205734.23	данные отсутствуют	данные отсутствуют
214	400194.31	2206193.15	данные отсутствуют	данные отсутствуют
215	400161.77	2206174.33	данные отсутствуют	данные отсутствуют
216	400127.97	2206157.22	данные отсутствуют	данные отсутствуют
217	400084.53	2206132.36	данные отсутствуют	данные отсутствуют
Государственный регистратор				ФГИС ЕГРН
полное наименование должности			подпись	инициалы, фамилия

М.П.

Выписка из Единого государственного реестра недвижимости об объекте недвижимости  
**Сведения о частях земельного участка**

205

<b>Земельный участок</b>			
(вид объекта недвижимости)			
Лист № <u>    </u> Раздела <b>4.2</b>	Всего листов раздела <b>4.2</b> : <u>    </u>	Всего разделов: <u>    </u>	Всего листов выписки: <u>    </u>
<b>12.07.2022 № 99/2022/479911582</b>			
Кадастровый номер:		<b>47:23:0000000:52101</b>	

Номер точки	Координаты, м		Описание закрепления на местности	Средняя квадратическая погрешность определения координат характерных точек границы части земельного участка, м
	X	Y		
1	2	3	4	5
218	399980.63	2206076.18	данные отсутствуют	данные отсутствуют
219	399932.94	2206048.3	данные отсутствуют	данные отсутствуют
220	399884.09	2206022.06	данные отсутствуют	данные отсутствуют
221	399836.92	2205998.63	данные отсутствуют	данные отсутствуют
222	399688.86	2205917.19	данные отсутствуют	данные отсутствуют
223	399445.47	2205785.67	данные отсутствуют	данные отсутствуют
224	399427.88	2205776.05	данные отсутствуют	данные отсутствуют
225	399404.08	2205763.13	данные отсутствуют	данные отсутствуют
226	399343.68	2205730.03	данные отсутствуют	данные отсутствуют
227	399346.29	2205727.13	данные отсутствуют	данные отсутствуют
228	399459.62	2205788.86	данные отсутствуют	данные отсутствуют
229	399690.76	2205913.66	данные отсутствуют	данные отсутствуют
230	399838.79	2205995.08	данные отсутствуют	данные отсутствуют
231	399885.93	2206018.5	данные отсутствуют	данные отсутствуют
232	399934.89	2206044.81	данные отсутствуют	данные отсутствуют
233	399982.6	2206072.7	данные отсутствуют	данные отсутствуют
234	400086.46	2206128.85	данные отсутствуют	данные отсутствуют

Государственный регистратор		ФГИС ЕГРН
полное наименование должности	подпись	инициалы, фамилия

М.П.



Выписка из Единого государственного реестра недвижимости об объекте недвижимости  
**Сведения о частях земельного участка**

<b>Земельный участок</b>			
(вид объекта недвижимости)			
Лист № <u>    </u> Раздела <b>4.2</b>	Всего листов раздела <b>4.2</b> : <u>    </u>	Всего разделов: <u>    </u>	Всего листов выписки: <u>    </u>
<b>12.07.2022 № 99/2022/479911582</b>			
Кадастровый номер:		<b>47:23:0000000:52101</b>	

Номер точки	Координаты, м		Описание закрепления на местности	Средняя квадратическая погрешность определения координат характерных точек границы части земельного участка, м
	X	Y		
1	2	3	4	5
235	400129.86	2206153.69	данные отсутствуют	данные отсутствуют
236	400163.68	2206170.81	данные отсутствуют	данные отсутствуют
237	400196.15	2206189.61	данные отсутствуют	данные отсутствуют
238	399465.28	2205785.1	данные отсутствуют	данные отсутствуют
239	399464.74	2205786.06	данные отсутствуют	данные отсутствуют
240	399419.8	2205763.69	данные отсутствуют	данные отсутствуют
241	399366.52	2205735.41	данные отсутствуют	данные отсутствуют
242	399347.88	2205725.37	данные отсутствуют	данные отсутствуют
243	399350.53	2205722.43	данные отсутствуют	данные отсутствуют
244	399414.05	2205757.11	данные отсутствуют	данные отсутствуют
244	399414.05	2205757.11	данные отсутствуют	данные отсутствуют
245	399450.68	2205777.12	данные отсутствуют	данные отсутствуют
246	399433.07	2205767.5	данные отсутствуют	данные отсутствуют
247	402639.83	2207522.69	данные отсутствуют	данные отсутствуют
248	402245.57	2207310.52	данные отсутствуют	данные отсутствуют
249	402258.68	2207286.41	данные отсутствуют	данные отсутствуют
250	402338.23	2207329.65	данные отсутствуют	данные отсутствуют
Государственный регистратор				ФГИС ЕГРН
полное наименование должности			подпись	инициалы, фамилия

М.П.

Выписка из Единого государственного реестра недвижимости об объекте недвижимости  
**Сведения о частях <sup>207</sup> земельного участка**

<b>Земельный участок</b>			
(вид объекта недвижимости)			
Лист № <u>    </u> Раздела <b>4.2</b>	Всего листов раздела <b>4.2</b> : <u>    </u>	Всего разделов: <u>    </u>	Всего листов выписки: <u>    </u>
<b>12.07.2022 № 99/2022/479911582</b>			
Кадастровый номер:		<b>47:23:0000000:52101</b>	

Номер точки	Координаты, м		Описание закрепления на местности	Средняя квадратическая погрешность определения координат характерных точек границы части земельного участка, м
	X	Y		
1	2	3	4	5
250	402338.23	2207329.65	данные отсутствуют	данные отсутствуют
250	402338.23	2207329.65	данные отсутствуют	данные отсутствуют
251	402359.22	2207341.05	данные отсутствуют	данные отсутствуют
252	402358.6	2207343.03	данные отсутствуют	данные отсутствуют
253	402650.77	2207502.54	данные отсутствуют	данные отсутствуют
254	400867.47	2206549.44	данные отсутствуют	данные отсутствуют
255	400865.31	2206549.75	данные отсутствуют	данные отсутствуют
255	400865.31	2206549.75	данные отсутствуют	данные отсутствуют
256	400863.27	2206549.74	данные отсутствуют	данные отсутствуют
256	400863.27	2206549.74	данные отсутствуют	данные отсутствуют
257	400861.25	2206549.46	данные отсутствуют	данные отсутствуют
257	400861.25	2206549.46	данные отсутствуют	данные отсутствуют
258	400858.88	2206548.75	данные отсутствуют	данные отсутствуют
258	400858.88	2206548.75	данные отсутствуют	данные отсутствуют
259	400856.6	2206547.61	данные отсутствуют	данные отсутствуют
259	400856.6	2206547.61	данные отсутствуют	данные отсутствуют
260	400854.1	2206546.12	данные отсутствуют	данные отсутствуют
Государственный регистратор				ФГИС ЕГРН
полное наименование должности			подпись	инициалы, фамилия

М.П.

Выписка из Единого государственного реестра недвижимости об объекте недвижимости  
**Сведения о частях земельного участка**

<b>Земельный участок</b>			
(вид объекта недвижимости)			
Лист № <u>    </u> Раздела <b>4.2</b>	Всего листов раздела <b>4.2</b> : <u>    </u>	Всего разделов: <u>    </u>	Всего листов выписки: <u>    </u>
<b>12.07.2022 № 99/2022/479911582</b>			
Кадастровый номер:		<b>47:23:0000000:52101</b>	

Номер точки	Координаты, м		Описание закрепления на местности	Средняя квадратическая погрешность определения координат характерных точек границы части земельного участка, м
	X	Y		
1	2	3	4	5
260	400854.1	2206546.12	данные отсутствуют	данные отсутствуют
261	400851.58	2206544.71	данные отсутствуют	данные отсутствуют
261	400851.58	2206544.71	данные отсутствуют	данные отсутствуют
262	400735.84	2206481.98	данные отсутствуют	данные отсутствуют
262	400735.84	2206481.98	данные отсутствуют	данные отсутствуют
263	400689.3	2206456.98	данные отсутствуют	данные отсутствуют
263	400689.3	2206456.98	данные отсутствуют	данные отсутствуют
264	400684.36	2206453.85	данные отсутствуют	данные отсутствуют
264	400684.36	2206453.85	данные отсутствуют	данные отсутствуют
265	400679.48	2206450.95	данные отсутствуют	данные отсутствуют
265	400679.48	2206450.95	данные отсутствуют	данные отсутствуют
266	400674.52	2206448.2	данные отсутствуют	данные отсутствуют
266	400674.52	2206448.2	данные отсутствуют	данные отсутствуют
267	400669.48	2206445.59	данные отсутствуют	данные отсутствуют
267	400669.48	2206445.59	данные отсутствуют	данные отсутствуют
268	400664.35	2206443.12	данные отсутствуют	данные отсутствуют
268	400664.35	2206443.12	данные отсутствуют	данные отсутствуют
Государственный регистратор				ФГИС ЕГРН
полное наименование должности			подпись	инициалы, фамилия

М.П.

Выписка из Единого государственного реестра недвижимости об объекте недвижимости  
**Сведения о частях земельного участка**

<b>Земельный участок</b>			
(вид объекта недвижимости)			
Лист № <u>    </u> Раздела <b>4.2</b>	Всего листов раздела <b>4.2</b> : <u>    </u>	Всего разделов: <u>    </u>	Всего листов выписки: <u>    </u>
<b>12.07.2022 № 99/2022/479911582</b>			
Кадастровый номер:		<b>47:23:0000000:52101</b>	

Номер точки	Координаты, м		Описание закрепления на местности	Средняя квадратическая погрешность определения координат характерных точек границы части земельного участка, м
	X	Y		
1	2	3	4	5
269	400662.59	2206442.19	данные отсутствуют	данные отсутствуют
269	400662.59	2206442.19	данные отсутствуют	данные отсутствуют
270	400660.88	2206441.05	данные отсутствуют	данные отсутствуют
270	400660.88	2206441.05	данные отсутствуют	данные отсутствуют
271	400659.26	2206439.7	данные отсутствуют	данные отсутствуют
271	400659.26	2206439.7	данные отсутствуют	данные отсутствуют
272	400657.83	2206438.24	данные отсутствуют	данные отсутствуют
272	400657.83	2206438.24	данные отсутствуют	данные отсутствуют
273	400656.6	2206436.69	данные отсутствуют	данные отсутствуют
273	400656.6	2206436.69	данные отсутствуют	данные отсутствуют
274	400655.81	2206435.49	данные отсутствуют	данные отсутствуют
274	400655.81	2206435.49	данные отсутствуют	данные отсутствуют
275	400655.14	2206434.3	данные отсутствуют	данные отсутствуют
275	400655.14	2206434.3	данные отсутствуют	данные отсутствуют
276	400654.93	2206433.86	данные отсутствуют	данные отсутствуют
277	402357.32	2207340.08	данные отсутствуют	данные отсутствуют
278	402356.53	2207341.48	данные отсутствуют	данные отсутствуют
Государственный регистратор				ФГИС ЕГРН
полное наименование должности			подпись	инициалы, фамилия

М.П.

Выписка из Единого государственного реестра недвижимости об объекте недвижимости  
**Сведения о частях земельного участка**

<b>Земельный участок</b>			
(вид объекта недвижимости)			
Лист № <u>    </u> Раздела <b>4.2</b>	Всего листов раздела <b>4.2</b> : <u>    </u>	Всего разделов: <u>    </u>	Всего листов выписки: <u>    </u>
<b>12.07.2022 № 99/2022/479911582</b>			
Кадастровый номер:		<b>47:23:0000000:52101</b>	

Номер точки	Координаты, м		Описание закрепления на местности	Средняя квадратическая погрешность определения координат характерных точек границы части земельного участка, м
	X	Y		
1	2	3	4	5
278	402356.53	2207341.48	данные отсутствуют	данные отсутствуют
279	402355.53	2207342.38	данные отсутствуют	данные отсутствуют
279	402355.53	2207342.38	данные отсутствуют	данные отсутствуют
280	402353.82	2207342.25	данные отсутствуют	данные отсутствуют
280	402353.82	2207342.25	данные отсутствуют	данные отсутствуют
281	402204.49	2207260.99	данные отсутствуют	данные отсутствуют
281	402204.49	2207260.99	данные отсутствуют	данные отсутствуют
282	402019.78	2207160.6	данные отсутствуют	данные отсутствуют
282	402019.78	2207160.6	данные отсутствуют	данные отсутствуют
283	401899.29	2207095.06	данные отсутствуют	данные отсутствуют
283	401899.29	2207095.06	данные отсутствуют	данные отсутствуют
284	401615.82	2206940.97	данные отсутствуют	данные отсутствуют
284	401615.82	2206940.97	данные отсутствуют	данные отсутствуют
285	401614.87	2206938.59	данные отсутствуют	данные отсутствуют
285	401614.87	2206938.59	данные отсутствуют	данные отсутствуют
286	401615.51	2206936.78	данные отсутствуют	данные отсутствуют
287	401444.5	2206843.83	данные отсутствуют	данные отсутствуют

Государственный регистратор		ФГИС ЕГРН
полное наименование должности	подпись	инициалы, фамилия

М.П.



Выписка из Единого государственного реестра недвижимости об объекте недвижимости  
**Сведения о частях <sup>211</sup> земельного участка**

<b>Земельный участок</b>			
(вид объекта недвижимости)			
Лист № <u>    </u> Раздела <b>4.2</b>	Всего листов раздела <b>4.2</b> : <u>    </u>	Всего разделов: <u>    </u>	Всего листов выписки: <u>    </u>
<b>12.07.2022 № 99/2022/479911582</b>			
Кадастровый номер:		<b>47:23:0000000:52101</b>	

Номер точки	Координаты, м		Описание закрепления на местности	Средняя квадратическая погрешность определения координат характерных точек границы части земельного участка, м
	X	Y		
1	2	3	4	5
288	401443.53	2206843.84	данные отсутствуют	данные отсутствуют
288	401443.53	2206843.84	данные отсутствуют	данные отсутствуют
289	401440.76	2206843.58	данные отсутствуют	данные отсутствуют
289	401440.76	2206843.58	данные отсутствуют	данные отсутствуют
290	401437.96	2206843.02	данные отсутствуют	данные отсутствуют
290	401437.96	2206843.02	данные отсутствуют	данные отсутствуют
291	401435.31	2206842.19	данные отсутствуют	данные отсутствуют
291	401435.31	2206842.19	данные отсутствуют	данные отсутствуют
292	401432.78	2206841.1	данные отсутствуют	данные отсутствуют
292	401432.78	2206841.1	данные отсутствуют	данные отсутствуют
293	401410.96	2206830.31	данные отсутствуют	данные отсутствуют
293	401410.96	2206830.31	данные отсутствуют	данные отсутствуют
294	401253.57	2206744.12	данные отсутствуют	данные отсутствуют
294	401253.57	2206744.12	данные отсутствуют	данные отсутствуют
295	401250.27	2206747.26	данные отсутствуют	данные отсутствуют
295	401250.27	2206747.26	данные отсутствуют	данные отсутствуют
296	401249.34	2206747.74	данные отсутствуют	данные отсутствуют
Государственный регистратор				ФГИС ЕГРН
полное наименование должности			подпись	инициалы, фамилия

М.П.

Выписка из Единого государственного реестра недвижимости об объекте недвижимости  
**Сведения о частях земельного участка**

<b>Земельный участок</b>			
(вид объекта недвижимости)			
Лист № <u>    </u> Раздела <b>4.2</b>	Всего листов раздела <b>4.2</b> : <u>    </u>	Всего разделов: <u>    </u>	Всего листов выписки: <u>    </u>
<b>12.07.2022 № 99/2022/479911582</b>			
Кадастровый номер:		<b>47:23:0000000:52101</b>	

Номер точки	Координаты, м		Описание закрепления на местности	Средняя квадратическая погрешность определения координат характерных точек границы части земельного участка, м
	X	Y		
1	2	3	4	5
296	401249.34	2206747.74	данные отсутствуют	данные отсутствуют
297	401247.92	2206747.55	данные отсутствуют	данные отсутствуют
297	401247.92	2206747.55	данные отсутствуют	данные отсутствуют
298	401201.96	2206721.79	данные отсутствуют	данные отсутствуют
298	401201.96	2206721.79	данные отсутствуют	данные отсутствуют
299	401197.57	2206729.81	данные отсутствуют	данные отсутствуют
299	401197.57	2206729.81	данные отсутствуют	данные отсутствуют
300	401196.99	2206730.47	данные отсутствуют	данные отсутствуют
300	401196.99	2206730.47	данные отсутствуют	данные отсутствуют
301	401194.87	2206730.62	данные отсутствуют	данные отсутствуют
301	401194.87	2206730.62	данные отсутствуют	данные отсутствуют
302	401149.72	2206706.42	данные отсутствуют	данные отсутствуют
302	401149.72	2206706.42	данные отсутствуют	данные отсутствуют
303	401148.41	2206705.93	данные отсутствуют	данные отсутствуют
303	401148.41	2206705.93	данные отсутствуют	данные отсутствуют
304	401147.45	2206705.4	данные отсутствуют	данные отсутствуют
304	401147.45	2206705.4	данные отсутствуют	данные отсутствуют
Государственный регистратор				ФГИС ЕГРН
полное наименование должности			подпись	инициалы, фамилия

М.П.

Выписка из Единого государственного реестра недвижимости об объекте недвижимости  
**Сведения о частях <sup>213</sup> земельного участка**

<b>Земельный участок</b>			
<small>(вид объекта недвижимости)</small>			
Лист № <u>    </u> Раздела <b>4.2</b>	Всего листов раздела <b>4.2</b> : <u>    </u>	Всего разделов: <u>    </u>	Всего листов выписки: <u>    </u>
<b>12.07.2022 № 99/2022/479911582</b>			
Кадастровый номер:		<b>47:23:0000000:52101</b>	

Номер точки	Координаты, м		Описание закрепления на местности	Средняя квадратическая погрешность определения координат характерных точек границы части земельного участка, м
	X	Y		
1	2	3	4	5
305	401146.18	2206704.36	данные отсутствуют	данные отсутствуют
305	401146.18	2206704.36	данные отсутствуют	данные отсутствуют
306	401145.18	2206703.13	данные отсутствуют	данные отсутствуют
306	401145.18	2206703.13	данные отсутствуют	данные отсутствуют
307	401144.53	2206701.93	данные отсутствуют	данные отсутствуют
307	401144.53	2206701.93	данные отсутствуют	данные отсутствуют
308	401144.09	2206700.63	данные отсутствуют	данные отсутствуют
308	401144.09	2206700.63	данные отсутствуют	данные отсутствуют
309	401143.97	2206699.79	данные отсутствуют	данные отсутствуют
309	401143.97	2206699.79	данные отсутствуют	данные отсутствуют
310	401194.12	2206727.06	данные отсутствуют	данные отсутствуют
310	401194.12	2206727.06	данные отсутствуют	данные отсутствуют
311	401194.7	2206726	данные отсутствуют	данные отсутствуют
312	401195.01	2206726.15	данные отсутствуют	данные отсутствуют
312	401195.01	2206726.15	данные отсутствуют	данные отсутствуют
313	401199.42	2206718.09	данные отсутствуют	данные отсутствуют
313	401199.42	2206718.09	данные отсутствуют	данные отсутствуют
Государственный регистратор				ФГИС ЕГРН
полное наименование должности			подпись	инициалы, фамилия

М.П.

Выписка из Единого государственного реестра недвижимости об объекте недвижимости  
**Сведения о частях <sup>214</sup> земельного участка**

<b>Земельный участок</b>			
(вид объекта недвижимости)			
Лист № <u>    </u> Раздела <b>4.2</b>	Всего листов раздела <b>4.2</b> : <u>    </u>	Всего разделов: <u>    </u>	Всего листов выписки: <u>    </u>
<b>12.07.2022 № 99/2022/479911582</b>			
Кадастровый номер:		<b>47:23:0000000:52101</b>	

Номер точки	Координаты, м		Описание закрепления на местности	Средняя квадратическая погрешность определения координат характерных точек границы части земельного участка, м
	X	Y		
1	2	3	4	5
314	401201.17	2206717.05	данные отсутствуют	данные отсутствуют
314	401201.17	2206717.05	данные отсутствуют	данные отсутствуют
315	401202.15	2206717.31	данные отсутствуют	данные отсутствуют
315	401202.15	2206717.31	данные отсутствуют	данные отсутствуют
316	401248.59	2206743.34	данные отсутствуют	данные отсутствуют
316	401248.59	2206743.34	данные отсутствуют	данные отсутствуют
317	401251.88	2206740.22	данные отсутствуют	данные отсутствуют
317	401251.88	2206740.22	данные отсутствуют	данные отсутствуют
318	401253.05	2206739.75	данные отсутствуют	данные отсутствуют
318	401253.05	2206739.75	данные отсутствуют	данные отсутствуют
319	401371.62	2206804.21	данные отсутствуют	данные отсутствуют
319	401371.62	2206804.21	данные отсутствуют	данные отсутствуют
320	401412.85	2206826.78	данные отсутствуют	данные отсутствуют
320	401412.85	2206826.78	данные отсутствуют	данные отсутствуют
321	401416.1	2206828.39	данные отсутствуют	данные отсутствуют
321	401416.1	2206828.39	данные отсутствуют	данные отсутствуют
322	401034.73	2206640.39	данные отсутствуют	данные отсутствуют
Государственный регистратор				ФГИС ЕГРН
полное наименование должности			подпись	инициалы, фамилия

М.П.

Выписка из Единого государственного реестра недвижимости об объекте недвижимости  
**Сведения о частях <sup>215</sup> земельного участка**

<b>Земельный участок</b>			
(вид объекта недвижимости)			
Лист № <u>    </u> Раздела <b>4.2</b>	Всего листов раздела <b>4.2</b> : <u>    </u>	Всего разделов: <u>    </u>	Всего листов выписки: <u>    </u>
<b>12.07.2022 № 99/2022/479911582</b>			
Кадастровый номер:		<b>47:23:0000000:52101</b>	

Номер точки	Координаты, м		Описание закрепления на местности	Средняя квадратическая погрешность определения координат характерных точек границы части земельного участка, м
	X	Y		
1	2	3	4	5
322	401034.73	2206640.39	данные отсутствуют	данные отсутствуют
323	401028.68	2206640.82	данные отсутствуют	данные отсутствуют
323	401028.68	2206640.82	данные отсутствуют	данные отсутствуют
324	401027.59	2206640.58	данные отсутствуют	данные отсутствуют
324	401027.59	2206640.58	данные отсутствуют	данные отсутствуют
325	400924.44	2206584.42	данные отсутствуют	данные отсутствуют
325	400924.44	2206584.42	данные отсутствуют	данные отсутствуют
326	400923.69	2206583.24	данные отсутствуют	данные отсутствуют
326	400923.69	2206583.24	данные отсутствуют	данные отсутствуют
327	400923.66	2206581.67	данные отсутствуют	данные отсутствуют
327	400923.66	2206581.67	данные отсутствуют	данные отсутствуют
328	400924.39	2206580.39	данные отсутствуют	данные отсутствуют
329	399200.52	2205675.56	данные отсутствуют	данные отсутствуют
330	399126.07	2205634	данные отсутствуют	данные отсутствуют
331	399103.42	2205623.31	данные отсутствуют	данные отсутствуют
332	399104.7	2205590.25	данные отсутствуют	данные отсутствуют
333	399140.23	2205609.01	данные отсутствуют	данные отсутствуют
Государственный регистратор				ФГИС ЕГРН
полное наименование должности			подпись	инициалы, фамилия

М.П.



Выписка из Единого государственного реестра недвижимости об объекте недвижимости  
**Сведения о частях <sup>216</sup> земельного участка**

<b>Земельный участок</b>			
(вид объекта недвижимости)			
Лист № <u>    </u> Раздела <b>4.2</b>	Всего листов раздела <b>4.2</b> : <u>    </u>	Всего разделов: <u>    </u>	Всего листов выписки: <u>    </u>
<b>12.07.2022 № 99/2022/479911582</b>			
Кадастровый номер:		<b>47:23:0000000:52101</b>	

Номер точки	Координаты, м		Описание закрепления на местности	Средняя квадратическая погрешность определения координат характерных точек границы части земельного участка, м
	X	Y		
1	2	3	4	5
333	399140.23	2205609.01	данные отсутствуют	данные отсутствуют
334	399200.99	2205643.17	данные отсутствуют	данные отсутствуют
335	399324.75	2205709.62	данные отсутствуют	данные отсутствуют
336	399322.24	2205712.74	данные отсутствуют	данные отсутствуют
337	399258.69	2205680.58	данные отсутствуют	данные отсутствуют
338	399244.22	2205673.13	данные отсутствуют	данные отсутствуют
339	399201.87	2205648.41	данные отсутствуют	данные отсутствуют
340	399160.28	2205624.87	данные отсутствуют	данные отсутствуют
341	399136.31	2205611.24	данные отсутствуют	данные отсутствуют
342	399104.47	2205592.4	данные отсутствуют	данные отсутствуют
343	399104.55	2205589.9	данные отсутствуют	данные отсутствуют
344	399144.8	2205611.48	данные отсутствуют	данные отсутствуют
345	399162.26	2205621.39	данные отсутствуют	данные отсутствуют
346	399203.86	2205644.94	данные отсутствуют	данные отсутствуют
347	399246.14	2205669.62	данные отсутствуют	данные отсутствуют
348	399218.36	2205685.17	данные отсутствуют	данные отсутствуют
349	399125.99	2205635.39	данные отсутствуют	данные отсутствуют
Государственный регистратор				ФГИС ЕГРН
полное наименование должности			подпись	инициалы, фамилия

М.П.

Выписка из Единого государственного реестра недвижимости об объекте недвижимости  
**Сведения о частях <sup>217</sup> земельного участка**

<b>Земельный участок</b>			
(вид объекта недвижимости)			
Лист № <u>    </u> Раздела <b>4.2</b>	Всего листов раздела <b>4.2</b> : <u>    </u>	Всего разделов: <u>    </u>	Всего листов выписки: <u>    </u>
<b>12.07.2022 № 99/2022/479911582</b>			
Кадастровый номер:		<b>47:23:0000000:52101</b>	

Номер точки	Координаты, м		Описание закрепления на местности	Средняя квадратическая погрешность определения координат характерных точек границы части земельного участка, м
	X	Y		
1	2	3	4	5
350	399103.43	2205623.31	данные отсутствуют	данные отсутствуют
351	399103.51	2205620.51	данные отсутствуют	данные отсутствуют
352	399325.43	2205708.79	данные отсутствуют	данные отсутствуют
353	399306.26	2205732.53	данные отсутствуют	данные отсутствуют
354	399220.36	2205686.25	данные отсутствуют	данные отсутствуют
355	399236.4	2205660.82	данные отсутствуют	данные отсутствуют
356	399312.79	2205701.99	данные отсутствуют	данные отсутствуют
357	398710.08	2205429.1	данные отсутствуют	данные отсутствуют
358	398683.42	2205420.88	данные отсутствуют	данные отсутствуют
359	398669.49	2205414.27	данные отсутствуют	данные отсутствуют
360	398611.4	2205398.65	данные отсутствуют	данные отсутствуют
361	398554.66	2205384.23	данные отсутствуют	данные отсутствуют
362	398558.75	2205356.6	данные отсутствуют	данные отсутствуют
363	398562.66	2205357.5	данные отсутствуют	данные отсутствуют
364	398559.15	2205381.24	данные отсутствуют	данные отсутствуют
365	398612.42	2205394.78	данные отсутствуют	данные отсутствуют
366	398670.88	2205410.49	данные отсутствуют	данные отсутствуют
Государственный регистратор				ФГИС ЕГРН
полное наименование должности			подпись	инициалы, фамилия

М.П.

Выписка из Единого государственного реестра недвижимости об объекте недвижимости  
**Сведения о частях земельного участка**

<b>Земельный участок</b>			
(вид объекта недвижимости)			
Лист № ___ Раздела <b>4.2</b>	Всего листов раздела <b>4.2</b> : ___	Всего разделов: ___	Всего листов выписки: ___
<b>12.07.2022 № 99/2022/479911582</b>			
Кадастровый номер:		<b>47:23:0000000:52101</b>	

Номер точки	Координаты, м		Описание закрепления на местности	Средняя квадратическая погрешность определения координат характерных точек границы части земельного участка, м
	X	Y		
1	2	3	4	5
367	398893.49	2205476.75	данные отсутствуют	данные отсутствуют
368	399034.91	2205552.62	данные отсутствуют	данные отсутствуют
369	399011.39	2205543.4	данные отсутствуют	данные отсутствуют
370	398934.12	2205501.69	данные отсутствуют	данные отсутствуют
371	398892.78	2205480.8	данные отсутствуют	данные отсутствуют
372	398847.52	2205460.7	данные отсутствуют	данные отсутствуют
373	398741.96	2205403.93	данные отсутствуют	данные отсутствуют
374	398751.74	2205404.55	данные отсутствуют	данные отсутствуют
375	398849.29	2205457.1	данные отсутствуют	данные отсутствуют
376	399096.9	2205619.8	данные отсутствуют	данные отсутствуют
377	398964.96	2205549.07	данные отсутствуют	данные отсутствуют
378	398982.31	2205557.18	данные отсутствуют	данные отсутствуют
379	399091.69	2205613.86	данные отсутствуют	данные отсутствуют
380	399097.02	2205616.84	данные отсутствуют	данные отсутствуют
381	399050.89	2205557.04	данные отсутствуют	данные отсутствуют
381	399050.89	2205557.04	данные отсутствуют	данные отсутствуют
382	399054.76	2205559.31	данные отсутствуют	данные отсутствуют

Государственный регистратор		ФГИС ЕГРН
полное наименование должности	подпись	инициалы, фамилия

М.П.

Выписка из Единого государственного реестра недвижимости об объекте недвижимости  
**Сведения о частях земельного участка**

<b>Земельный участок</b>			
(вид объекта недвижимости)			
Лист № <u>    </u> Раздела <b>4.2</b>	Всего листов раздела <b>4.2</b> : <u>    </u>	Всего разделов: <u>    </u>	Всего листов выписки: <u>    </u>
<b>12.07.2022 № 99/2022/479911582</b>			
Кадастровый номер:		<b>47:23:0000000:52101</b>	

Номер точки	Координаты, м		Описание закрепления на местности	Средняя квадратическая погрешность определения координат характерных точек границы части земельного участка, м
	X	Y		
1	2	3	4	5
382	399054.76	2205559.31	данные отсутствуют	данные отсутствуют
383	399060.82	2205566.45	данные отсутствуют	данные отсутствуют
384	399098.4	2205586.59	данные отсутствуют	данные отсутствуют
385	399096.89	2205619.8	данные отсутствуют	данные отсутствуют
386	399000.11	2205567.9	данные отсутствуют	данные отсутствуют
387	399000.61	2205534.22	данные отсутствуют	данные отсутствуют
388	399041.07	2205555.92	данные отсутствуют	данные отсутствуют
389	399060.51	2205566.06	данные отсутствуют	данные отсутствуют
390	399043.52	2205556.19	данные отсутствуют	данные отсутствуют
391	399098.31	2205588.65	данные отсутствуют	данные отсутствуют
392	399076.35	2205575.27	данные отсутствуют	данные отсутствуют
393	399065.02	2205568.67	данные отсутствуют	данные отсутствуют
394	399098.41	2205586.59	данные отсутствуют	данные отсутствуют
395	397442.66	2205366.34	данные отсутствуют	данные отсутствуют
396	397432.83	2205389.47	данные отсутствуют	данные отсутствуют
397	397328.05	2205463.29	данные отсутствуют	данные отсутствуют
398	397337.48	2205450.41	данные отсутствуют	данные отсутствуют
Государственный регистратор				ФГИС ЕГРН
полное наименование должности			подпись	инициалы, фамилия

М.П.

Выписка из Единого государственного реестра недвижимости об объекте недвижимости  
**Сведения о частях <sup>220</sup> земельного участка**

<b>Земельный участок</b>			
(вид объекта недвижимости)			
Лист № <u>    </u> Раздела <b>4.2</b>	Всего листов раздела <b>4.2</b> : <u>    </u>	Всего разделов: <u>    </u>	Всего листов выписки: <u>    </u>
<b>12.07.2022 № 99/2022/479911582</b>			
Кадастровый номер:		<b>47:23:0000000:52101</b>	

Номер точки	Координаты, м		Описание закрепления на местности	Средняя квадратическая погрешность определения координат характерных точек границы части земельного участка, м
	X	Y		
1	2	3	4	5
399	397363.75	2205428	данные отсутствуют	данные отсутствуют
400	397406.21	2205397.09	данные отсутствуют	данные отсутствуют
401	397421	2205381.08	данные отсутствуют	данные отсутствуют
401	397421	2205381.08	данные отсутствуют	данные отсутствуют
402	397494.92	2205369.27	данные отсутствуют	данные отсутствуют
403	397479.55	2205374.99	данные отсутствуют	данные отсутствуют
404	397457.2	2205389.07	данные отсутствуют	данные отсутствуют
405	397413.85	2205388.81	данные отсутствуют	данные отсутствуют
406	397438.73	2205369.02	данные отсутствуют	данные отсутствуют
407	397816.31	2205535.7	данные отсутствуют	данные отсутствуют
408	397796.91	2205535.21	данные отсутствуют	данные отсутствуют
409	397769.86	2205518.22	данные отсутствуют	данные отсутствуют
410	397720.81	2205484.85	данные отсутствуют	данные отсутствуют
411	397720.69	2205479.18	данные отсутствуют	данные отсутствуют
411	397720.69	2205479.18	данные отсутствуют	данные отсутствуют
412	397711.86	2205460.51	данные отсутствуют	данные отсутствуют
412	397711.86	2205460.51	данные отсутствуют	данные отсутствуют

Государственный регистратор		ФГИС ЕГРН
полное наименование должности	подпись	инициалы, фамилия

М.П.

Выписка из Единого государственного реестра недвижимости об объекте недвижимости  
**Сведения о частях <sup>221</sup> земельного участка**

<b>Земельный участок</b>			
(вид объекта недвижимости)			
Лист № <u>    </u> Раздела <b>4.2</b>	Всего листов раздела <b>4.2</b> : <u>    </u>	Всего разделов: <u>    </u>	Всего листов выписки: <u>    </u>
<b>12.07.2022 № 99/2022/479911582</b>			
Кадастровый номер:		<b>47:23:0000000:52101</b>	

Номер точки	Координаты, м		Описание закрепления на местности	Средняя квадратическая погрешность определения координат характерных точек границы части земельного участка, м
	X	Y		
1	2	3	4	5
413	397699.39	2205450.05	данные отсутствуют	данные отсутствуют
414	397681.44	2205456.04	данные отсутствуют	данные отсутствуют
415	397632.5	2205416.79	данные отсутствуют	данные отсутствуют
416	397628.42	2205415.5	данные отсутствуют	данные отсутствуют
417	397631.29	2205414.18	данные отсутствуют	данные отсутствуют
417	397631.29	2205414.18	данные отсутствуют	данные отсутствуют
418	397641.33	2205406.82	данные отсутствуют	данные отсутствуют
419	397617.43	2205391.02	данные отсутствуют	данные отсутствуют
420	397642.1	2205398.85	данные отсутствуют	данные отсутствуют
421	397714.21	2205456.67	данные отсутствуют	данные отсутствуют
422	397780.96	2205501.58	данные отсутствуют	данные отсутствуют
423	397821.71	2205527.17	данные отсутствуют	данные отсутствуют
424	397841.13	2205496.51	данные отсутствуют	данные отсутствуют
425	397835.24	2205505.1	данные отсутствуют	данные отсутствуют
426	397701.94	2205412.06	данные отсутствуют	данные отсутствуют
427	397646.6	2205379.61	данные отсутствуют	данные отсутствуют
428	397692.68	2205401.77	данные отсутствуют	данные отсутствуют
Государственный регистратор				ФГИС ЕГРН
полное наименование должности			подпись	инициалы, фамилия

М.П.



Выписка из Единого государственного реестра недвижимости об объекте недвижимости  
**Сведения о частях <sup>222</sup> земельного участка**

<b>Земельный участок</b>			
<small>(вид объекта недвижимости)</small>			
Лист № <u>    </u> Раздела <b>4.2</b>	Всего листов раздела <b>4.2</b> : <u>    </u>	Всего разделов: <u>    </u>	Всего листов выписки: <u>    </u>
<b>12.07.2022 № 99/2022/479911582</b>			
Кадастровый номер:		<b>47:23:0000000:52101</b>	

Номер точки	Координаты, м		Описание закрепления на местности	Средняя квадратическая погрешность определения координат характерных точек границы части земельного участка, м
	X	Y		
1	2	3	4	5
429	397702.94	2205408.55	данные отсутствуют	данные отсутствуют
430	397771.14	2205453.69	данные отсутствуют	данные отсутствуют
431	401615.52	2206936.78	данные отсутствуют	данные отсутствуют
432	402357.34	2207340.03	данные отсутствуют	данные отсутствуют
433	401444.51	2206843.83	данные отсутствуют	данные отсутствуют
434	401147.03	2206701.46	данные отсутствуют	данные отсутствуют
435	401147.14	2206701.51	данные отсутствуют	данные отсутствуют
436	401194.7	2206725.99	данные отсутствуют	данные отсутствуют
437	400924.4	2206580.39	данные отсутствуют	данные отсутствуют
438	400925.31	2206580.89	данные отсутствуют	данные отсутствуют
439	401028.48	2206636.99	данные отсутствуют	данные отсутствуют
440	401028.58	2206637.05	данные отсутствуют	данные отсутствуют
441	400654.94	2206433.86	данные отсутствуют	данные отсутствуют
442	400864.92	2206548.04	данные отсутствуют	данные отсутствуют
443	400867.48	2206549.43	данные отсутствуют	данные отсутствуют
444	400867.39	2206549.46	данные отсутствуют	данные отсутствуют
445	403373.6	2207892.71	данные отсутствуют	данные отсутствуют
Государственный регистратор				ФГИС ЕГРН
полное наименование должности			подпись	инициалы, фамилия

М.П.

Выписка из Единого государственного реестра недвижимости об объекте недвижимости  
**Сведения о частях <sup>223</sup> земельного участка**

<b>Земельный участок</b>			
<small>(вид объекта недвижимости)</small>			
Лист № <u>    </u> Раздела <b>4.2</b>	Всего листов раздела <b>4.2</b> : <u>    </u>	Всего разделов: <u>    </u>	Всего листов выписки: <u>    </u>
<b>12.07.2022 № 99/2022/479911582</b>			
Кадастровый номер:		<b>47:23:0000000:52101</b>	

Номер точки	Координаты, м		Описание закрепления на местности	Средняя квадратическая погрешность определения координат характерных точек границы части земельного участка, м
	X	Y		
1	2	3	4	5
446	403418.67	2207917.16	данные отсутствуют	данные отсутствуют
446	403418.67	2207917.16	данные отсутствуют	данные отсутствуют
446	403418.67	2207917.16	данные отсутствуют	данные отсутствуют
447	403418.75	2207917.01	данные отсутствуют	данные отсутствуют
447	403418.75	2207917.01	данные отсутствуют	данные отсутствуют
447	403418.75	2207917.01	данные отсутствуют	данные отсутствуют
448	403421.78	2207918.73	данные отсутствуют	данные отсутствуют
449	403416.52	2207988.56	данные отсутствуют	данные отсутствуют
450	403416.29	2207988.43	данные отсутствуют	данные отсутствуют
451	403368.35	2207962.44	данные отсутствуют	данные отсутствуют
452	403701.34	2208075.69	данные отсутствуют	данные отсутствуют
453	403720.39	2208086.07	данные отсутствуют	данные отсутствуют
454	403713.34	2208093.61	данные отсутствуют	данные отсутствуют
455	403678.58	2208130.36	данные отсутствуют	данные отсутствуют
456	403677.93	2208130.01	данные отсутствуют	данные отсутствуют
457	403659.45	2208120.02	данные отсутствуют	данные отсутствуют
458	403698.04	2208079.22	данные отсутствуют	данные отсутствуют
Государственный регистратор				ФГИС ЕГРН
полное наименование должности			подпись	инициалы, фамилия

М.П.

Выписка из Единого государственного реестра недвижимости об объекте недвижимости  
**Сведения о частях <sup>224</sup> земельного участка**

<b>Земельный участок</b>			
(вид объекта недвижимости)			
Лист № <u>    </u> Раздела <b>4.2</b>	Всего листов раздела <b>4.2</b> : <u>    </u>	Всего разделов: <u>    </u>	Всего листов выписки: <u>    </u>
<b>12.07.2022 № 99/2022/479911582</b>			
Кадастровый номер:		<b>47:23:0000000:52101</b>	

Номер точки	Координаты, м		Описание закрепления на местности	Средняя квадратическая погрешность определения координат характерных точек границы части земельного участка, м
	X	Y		
1	2	3	4	5
459	403316.26	2207861.6	данные отсутствуют	данные отсутствуют
460	403338.18	2207873.49	данные отсутствуют	данные отсутствуют
461	403341.33	2207947.79	данные отсутствуют	данные отсутствуют
462	403319.41	2207935.91	данные отсутствуют	данные отсутствуют
463	400573.37	2206389.51	данные отсутствуют	данные отсутствуют
464	400592.28	2206399.79	данные отсутствуют	данные отсутствуют
465	400580.35	2206428.47	данные отсутствуют	данные отсутствуют
466	400561.44	2206418.22	данные отсутствуют	данные отсутствуют
467	403376.03	2207894.03	данные отсутствуют	данные отсутствуют
468	403418.78	2207917.03	данные отсутствуют	данные отсутствуют
469	403415.96	2207929.28	данные отсутствуют	данные отсутствуют
470	403376.07	2207926.42	данные отсутствуют	данные отсутствуют
471	403373.1	2207906.05	данные отсутствуют	данные отсутствуют
472	403349.17	2207879.45	данные отсутствуют	данные отсутствуют
473	403347.9	2207951.35	данные отсутствуют	данные отсутствуют
474	403326.69	2207939.86	данные отсутствуют	данные отсутствуют
475	403327.97	2207867.95	данные отсутствуют	данные отсутствуют
Государственный регистратор				ФГИС ЕГРН
полное наименование должности			подпись	инициалы, фамилия

М.П.

Выписка из Единого государственного реестра недвижимости об объекте недвижимости  
**Сведения о частях <sup>225</sup> земельного участка**

<b>Земельный участок</b>			
(вид объекта недвижимости)			
Лист № <u>    </u> Раздела <b>4.2</b>	Всего листов раздела <b>4.2</b> : <u>    </u>	Всего разделов: <u>    </u>	Всего листов выписки: <u>    </u>
<b>12.07.2022 № 99/2022/479911582</b>			
Кадастровый номер:		<b>47:23:0000000:52101</b>	

Номер точки	Координаты, м		Описание закрепления на местности	Средняя квадратическая погрешность определения координат характерных точек границы части земельного участка, м
	X	Y		
1	2	3	4	5
476	403372.94	2207901.44	данные отсутствуют	данные отсутствуют
477	403373.66	2207892.74	данные отсутствуют	данные отсутствуют
478	403421.86	2207918.78	данные отсутствуют	данные отсутствуют
479	403421.07	2207930.25	данные отсутствуют	данные отсутствуют
480	403371.06	2207926.49	данные отсутствуют	данные отсутствуют
481	399408.34	2205753.99	данные отсутствуют	данные отсутствуют
482	399475.53	2205790.68	данные отсутствуют	данные отсутствуют
483	399460.41	2205816.61	данные отсутствуют	данные отсутствуют
484	399393.11	2205779.86	данные отсутствуют	данные отсутствуют
485	403681.68	2208070.21	данные отсутствуют	данные отсутствуют
486	403684.94	2208066.76	данные отсутствуют	данные отсутствуют
487	403704.01	2208077.15	данные отсутствуют	данные отсутствуют
488	403696.95	2208084.62	данные отсутствуют	данные отсутствуют
489	403662.21	2208121.51	данные отсутствуют	данные отсутствуют
490	403643.76	2208111.54	данные отсутствуют	данные отсутствуют
491	403643.1	2208111.18	данные отсутствуют	данные отсутствуют
492	397692.7	2205401.76	данные отсутствуют	данные отсутствуют
Государственный регистратор				ФГИС ЕГРН
полное наименование должности			подпись	инициалы, фамилия

М.П.

Выписка из Единого государственного реестра недвижимости об объекте недвижимости  
**Сведения о частях <sup>2/6</sup> земельного участка**

<b>Земельный участок</b>			
<small>(вид объекта недвижимости)</small>			
Лист № <u>    </u> Раздела <b>4.2</b>	Всего листов раздела <b>4.2</b> : <u>    </u>	Всего разделов: <u>    </u>	Всего листов выписки: <u>    </u>
<b>12.07.2022 № 99/2022/479911582</b>			
Кадастровый номер:		<b>47:23:0000000:52101</b>	

Номер точки	Координаты, м		Описание закрепления на местности	Средняя квадратическая погрешность определения координат характерных точек границы части земельного участка, м
	X	Y		
1	2	3	4	5
493	397697.65	2205405.04	данные отсутствуют	данные отсутствуют
494	397604.63	2205442.85	данные отсутствуют	данные отсутствуют
495	397581.9	2205436.92	данные отсутствуют	данные отсутствуют
496	397641.3	2205406.81	данные отсутствуют	данные отсутствуют
496	397641.3	2205406.81	данные отсутствуют	данные отсутствуют
497	397631.06	2205400.04	данные отсутствуют	данные отсутствуют
498	397662.45	2205387.21	данные отсутствуют	данные отсутствуют
499	397448.68	2205394.42	данные отсутствуют	данные отсутствуют
500	397441.01	2205400.16	данные отсутствуют	данные отсутствуют
501	397410.68	2205392.25	данные отсутствуют	данные отсутствуют
502	397420.99	2205381.08	данные отсутствуют	данные отсутствуют
503	397439.21	2205368.67	данные отсутствуют	данные отсутствуют
504	397474.85	2205377.96	данные отсутствуют	данные отсутствуют
505	397774.97	2205373.62	данные отсутствуют	данные отсутствуют
506	397772.97	2205372.22	данные отсутствуют	данные отсутствуют
507	397863.25	2205337.55	данные отсутствуют	данные отсутствуют
508	397781.86	2205370.82	данные отсутствуют	данные отсутствуют
Государственный регистратор				ФГИС ЕГРН
полное наименование должности			подпись	инициалы, фамилия

М.П.

Выписка из Единого государственного реестра недвижимости об объекте недвижимости  
**Сведения о частях <sup>277</sup> земельного участка**

<b>Земельный участок</b>			
(вид объекта недвижимости)			
Лист № <u>    </u> Раздела <b>4.2</b>	Всего листов раздела <b>4.2</b> : <u>    </u>	Всего разделов: <u>    </u>	Всего листов выписки: <u>    </u>
<b>12.07.2022 № 99/2022/479911582</b>			
Кадастровый номер:		<b>47:23:0000000:52101</b>	

Номер точки	Координаты, м		Описание закрепления на местности	Средняя квадратическая погрешность определения координат характерных точек границы части земельного участка, м
	X	Y		
1	2	3	4	5
509	397947.15	2205303.25	данные отсутствуют	данные отсутствуют
510	397914.36	2205316.66	данные отсутствуют	данные отсутствуют
511	397912.94	2205308.99	данные отсутствуют	данные отсутствуют
512	397603.63	2205382.48	данные отсутствуют	данные отсутствуют
513	397642.25	2205394.8	данные отсутствуют	данные отсутствуют
514	397714.5	2205452.96	данные отсутствуют	данные отсутствуют
515	397756.54	2205480.3	данные отсутствуют	данные отсутствуют
516	397781.5	2205497.62	данные отсутствуют	данные отсутствуют
517	397822.27	2205526.3	данные отсутствуют	данные отсутствуют
518	397816.32	2205535.7	данные отсутствуют	данные отсутствуют
519	397797.79	2205535.24	данные отсутствуют	данные отсутствуют
520	397769.25	2205515.16	данные отсутствуют	данные отсутствуют
521	397744.61	2205498.06	данные отсутствуют	данные отсутствуют
522	397720.76	2205482.55	данные отсутствуют	данные отсутствуют
523	397699.39	2205450.06	данные отсутствуют	данные отсутствуют
524	397683.4	2205455.4	данные отсутствуют	данные отсутствуют
525	397631.94	2205413.97	данные отсутствуют	данные отсутствуют
Государственный регистратор				ФГИС ЕГРН
полное наименование должности			подпись	инициалы, фамилия

М.П.



Выписка из Единого государственного реестра недвижимости об объекте недвижимости  
**Сведения о частях <sup>228</sup> земельного участка**

<b>Земельный участок</b>			
(вид объекта недвижимости)			
Лист № ___ Раздела <b>4.2</b>	Всего листов раздела <b>4.2</b> : ___	Всего разделов: ___	Всего листов выписки: ___
<b>12.07.2022 № 99/2022/479911582</b>			
Кадастровый номер:		<b>47:23:0000000:52101</b>	

Номер точки	Координаты, м		Описание закрепления на местности	Средняя квадратическая погрешность определения координат характерных точек границы части земельного участка, м
	X	Y		
1	2	3	4	5
526	397631.69	2205413.89	данные отсутствуют	данные отсутствуют
527	397610.6	2205386.51	данные отсутствуют	данные отсутствуют
528	397472.04	2205350.99	данные отсутствуют	данные отсутствуют
529	397489.08	2205345.74	данные отсутствуют	данные отсутствуют
530	397538.38	2205361.62	данные отсутствуют	данные отсутствуют
531	397533.77	2205361.14	данные отсутствуют	данные отсутствуют
532	397501.64	2205366.76	данные отсутствуют	данные отсутствуют
533	397493.71	2205369.72	данные отсутствуют	данные отсутствуют
534	397455.66	2205357.47	данные отсутствуют	данные отсутствуют
535	397461.48	2205353.51	данные отсутствуют	данные отсутствуют
536	399650.16	2205920.21	данные отсутствуют	данные отсутствуют
537	399646.64	2205918.29	данные отсутствуют	данные отсутствуют
538	399660.22	2205891.52	данные отсутствуют	данные отсутствуют
539	399663.73	2205893.44	данные отсутствуют	данные отсутствуют

Государственный регистратор		ФГИС ЕГРН
полное наименование должности	подпись	инициалы, фамилия

М.П.

Выписка из Единого государственного реестра недвижимости об объекте недвижимости  
**Сведения о частях земельного участка**

<b>Земельный участок</b>				
(вид объекта недвижимости)				
Лист № ___ Раздела <b>4.2</b>		Всего листов раздела <b>4.2</b> : ___		Всего разделов: ___
Всего листов выписки: ___				
<b>12.07.2022 № 99/2022/479911582</b>				
Кадастровый номер:			<b>47:23:0000000:52101</b>	
Сведения о характерных точках границы части (частей) земельного участка				
Учетный номер части: 2				
Система координат: Местная 167				
Зона №				
Номер точки	Координаты, м		Описание закрепления на местности	Средняя квадратическая погрешность определения координат характерных точек границы части земельного участка, м
	X	Y		
1	2	3	4	5
1	405597.83	2209155.2	данные отсутствуют	данные отсутствуют
2	405443.61	2209071.06	данные отсутствуют	данные отсутствуют
3	405391.43	2209042.59	данные отсутствуют	данные отсутствуют
4	405407.62	2209049.93	данные отсутствуют	данные отсутствуют
5	405720.57	2209223.13	данные отсутствуют	данные отсутствуют
6	405670.92	2209196.51	данные отсутствуют	данные отсутствуют
7	405664.03	2209195.91	данные отсутствуют	данные отсутствуют
8	405652.46	2209189.14	данные отсутствуют	данные отсутствуют
9	405645.9	2209181.8	данные отсутствуют	данные отсутствуют
10	404797.44	2208739.15	данные отсутствуют	данные отсутствуют
11	404793.42	2208737	данные отсутствуют	данные отсутствуют
12	404791.87	2208713.56	данные отсутствуют	данные отсутствуют
13	404633.79	2208628.38	данные отсутствуют	данные отсутствуют
14	404576.21	2208596.97	данные отсутствуют	данные отсутствуют
15	404589.99	2208620.98	данные отсутствуют	данные отсутствуют
16	404587.72	2208625.53	данные отсутствуют	данные отсутствуют
Государственный регистратор			ФГИС ЕГРН	
полное наименование должности			подпись	
			инициалы, фамилия	

М.П.

Выписка из Единого государственного реестра недвижимости об объекте недвижимости  
**Сведения о частях <sup>230</sup> земельного участка**

<b>Земельный участок</b>			
(вид объекта недвижимости)			
Лист № <u>    </u> Раздела <b>4.2</b>	Всего листов раздела <b>4.2</b> : <u>    </u>	Всего разделов: <u>    </u>	Всего листов выписки: <u>    </u>
<b>12.07.2022 № 99/2022/479911582</b>			
Кадастровый номер:		<b>47:23:0000000:52101</b>	

Номер точки	Координаты, м		Описание закрепления на местности	Средняя квадратическая погрешность определения координат характерных точек границы части земельного участка, м
	X	Y		
1	2	3	4	5
17	404584.15	2208623.58	данные отсутствуют	данные отсутствуют
18	404585.45	2208621.1	данные отсутствуют	данные отсутствуют
19	404569.49	2208593.3	данные отсутствуют	данные отсутствуют
20	404490.89	2208550.15	данные отсутствуют	данные отсутствуют
21	404491.37	2208549.96	данные отсутствуют	данные отсутствуют
22	404492.43	2208549.51	данные отсутствуют	данные отсутствуют
23	404495.35	2208548.32	данные отсутствуют	данные отсутствуют
24	404571.91	2208590.07	данные отсутствуют	данные отсутствуют
25	404635.69	2208624.87	данные отсутствуют	данные отсутствуют
26	404795.68	2208711.05	данные отсутствуют	данные отсутствуют
27	404536.01	2208543.63	данные отсутствуют	данные отсутствуют
28	404528.29	2208556.5	данные отсутствуют	данные отсутствуют
29	404510.7	2208546.94	данные отсутствуют	данные отсутствуют
30	404518.43	2208534.06	данные отсутствуют	данные отсутствуют
31	404523.15	2208536.62	данные отсутствуют	данные отсутствуют
32	405105.07	2208897.27	данные отсутствуют	данные отсутствуют
33	404759.54	2208710.21	данные отсутствуют	данные отсутствуют
Государственный регистратор				ФГИС ЕГРН
полное наименование должности			подпись	инициалы, фамилия

М.П.

Выписка из Единого государственного реестра недвижимости об объекте недвижимости  
**Сведения о частях <sup>231</sup> земельного участка**

<b>Земельный участок</b>			
(вид объекта недвижимости)			
Лист № <u>    </u> Раздела <b>4.2</b>	Всего листов раздела <b>4.2</b> : <u>    </u>	Всего разделов: <u>    </u>	Всего листов выписки: <u>    </u>
<b>12.07.2022 № 99/2022/479911582</b>			
Кадастровый номер:		<b>47:23:0000000:52101</b>	

Номер точки	Координаты, м		Описание закрепления на местности	Средняя квадратическая погрешность определения координат характерных точек границы части земельного участка, м
	X	Y		
1	2	3	4	5
34	404611.42	2208628.64	данные отсутствуют	данные отсутствуют
35	404585.75	2208613.56	данные отсутствуют	данные отсутствуют
36	404578.81	2208609.54	данные отсутствуют	данные отсутствуют
37	404521.88	2208577.58	данные отсутствуют	данные отсутствуют
38	404523.79	2208574.07	данные отсутствуют	данные отсутствуют
39	404574.92	2208602.78	данные отсутствуют	данные отсутствуют
40	404581.72	2208606.57	данные отсутствуют	данные отсутствуют
41	404613.39	2208625.17	данные отсутствуют	данные отсутствуют
42	404761.45	2208706.7	данные отсутствуют	данные отсутствуют
43	405106.98	2208893.75	данные отсутствуют	данные отсутствуют
44	404495.22	2208548.14	данные отсутствуют	данные отсутствуют
45	404494.34	2208548.57	данные отсутствуют	данные отсутствуют
46	404490.78	2208550.01	данные отсутствуют	данные отсутствуют
47	404440.27	2208521.41	данные отсутствуют	данные отсутствуют
48	404438.98	2208521.53	данные отсутствуют	данные отсутствуют
49	404437.47	2208520.71	данные отсутствуют	данные отсутствуют
50	404432.93	2208518.24	данные отсутствуют	данные отсутствуют
Государственный регистратор				ФГИС ЕГРН
полное наименование должности			подпись	инициалы, фамилия

М.П.

Выписка из Единого государственного реестра недвижимости об объекте недвижимости  
**Сведения о частях <sup>232</sup> земельного участка**

<b>Земельный участок</b>			
<small>(вид объекта недвижимости)</small>			
Лист № <u>    </u> Раздела <b>4.2</b>	Всего листов раздела <b>4.2</b> : <u>    </u>	Всего разделов: <u>    </u>	Всего листов выписки: <u>    </u>
<b>12.07.2022 № 99/2022/479911582</b>			
Кадастровый номер:		<b>47:23:0000000:52101</b>	

Номер точки	Координаты, м		Описание закрепления на местности	Средняя квадратическая погрешность определения координат характерных точек границы части земельного участка, м
	X	Y		
1	2	3	4	5
51	404440.22	2208516.6	данные отсутствуют	данные отсутствуют
52	403337.8	2207873.31	данные отсутствуют	данные отсутствуют
53	403339.55	2207910.23	данные отсутствуют	данные отсутствуют
53	403339.55	2207910.23	данные отсутствуют	данные отсутствуют
54	403318.95	2207899.06	данные отсутствуют	данные отсутствуют
54	403318.95	2207899.06	данные отсутствуют	данные отсутствуют
55	403317.17	2207862.34	данные отсутствуют	данные отсутствуют
56	403348.72	2207879.22	данные отсутствуют	данные отсутствуют
57	403347.95	2207914.78	данные отсутствуют	данные отсутствуют
57	403347.95	2207914.78	данные отсутствуют	данные отсутствуют
58	403346.43	2207913.96	данные отсутствуют	данные отсутствуют
58	403346.43	2207913.96	данные отсутствуют	данные отсутствуют
58	403346.43	2207913.96	данные отсутствуют	данные отсутствуют
59	403328.12	2207904.02	данные отсутствуют	данные отсутствуют
59	403328.12	2207904.02	данные отсутствуют	данные отсутствуют
60	403328.81	2207868.42	данные отсутствуют	данные отсутствуют
61	403360	2207885.34	данные отсутствуют	данные отсутствуют
Государственный регистратор				ФГИС ЕГРН
полное наименование должности			подпись	инициалы, фамилия

М.П.

Выписка из Единого государственного реестра недвижимости об объекте недвижимости  
**Сведения о частях земельного участка**

<b>Земельный участок</b>			
(вид объекта недвижимости)			
Лист № <u>    </u> Раздела <b>4.2</b>	Всего листов раздела <b>4.2</b> : <u>    </u>	Всего разделов: <u>    </u>	Всего листов выписки: <u>    </u>
<b>12.07.2022 № 99/2022/479911582</b>			
Кадастровый номер:		<b>47:23:0000000:52101</b>	

Номер точки	Координаты, м		Описание закрепления на местности	Средняя квадратическая погрешность определения координат характерных точек границы части земельного участка, м
	X	Y		
1	2	3	4	5
62	403359.77	2207921.27	данные отсутствуют	данные отсутствуют
63	403339.7	2207910.31	данные отсутствуют	данные отсутствуют
64	403339.9	2207874.43	данные отсутствуют	данные отсутствуют
65	403406.85	2207910.75	данные отсутствуют	данные отсутствуют
66	403405.39	2207946.19	данные отсутствуют	данные отсутствуют
66	403405.39	2207946.19	данные отсутствуют	данные отсутствуют
67	403393.26	2207939.6	данные отсутствуют	данные отсутствуют
67	403393.26	2207939.6	данные отсутствуют	данные отсутствуют
68	403385.82	2207935.52	данные отсутствуют	данные отсутствуют
68	403385.82	2207935.52	данные отсутствуют	данные отсутствуют
69	403387.28	2207900.13	данные отсутствуют	данные отсутствуют
70	403704.3	2208077.31	данные отсутствуют	данные отсутствуют
71	403684.32	2208097.72	данные отсутствуют	данные отсутствуют
71	403684.32	2208097.72	данные отсутствуют	данные отсутствуют
72	403666.07	2208087.82	данные отсутствуют	данные отсутствуют
72	403666.07	2208087.82	данные отсутствуют	данные отсутствуют
73	403686.05	2208067.36	данные отсутствуют	данные отсутствуют

Государственный регистратор		ФГИС ЕГРН
полное наименование должности	подпись	инициалы, фамилия

М.П.



Выписка из Единого государственного реестра недвижимости об объекте недвижимости  
**Сведения о частях <sup>234</sup> земельного участка**

<b>Земельный участок</b>			
(вид объекта недвижимости)			
Лист № <u>    </u> Раздела <b>4.2</b>	Всего листов раздела <b>4.2</b> : <u>    </u>	Всего разделов: <u>    </u>	Всего листов выписки: <u>    </u>
<b>12.07.2022 № 99/2022/479911582</b>			
Кадастровый номер:		<b>47:23:0000000:52101</b>	

Номер точки	Координаты, м		Описание закрепления на местности	Средняя квадратическая погрешность определения координат характерных точек границы части земельного участка, м
	X	Y		
1	2	3	4	5
74	403720.09	2208085.91	данные отсутствуют	данные отсутствуют
75	403700.31	2208106.41	данные отсутствуют	данные отсутствуют
75	403700.31	2208106.41	данные отсутствуют	данные отсутствуют
76	403682.02	2208096.48	данные отсутствуют	данные отсутствуют
76	403682.02	2208096.48	данные отсутствуют	данные отсутствуют
77	403702.22	2208076.18	данные отсутствуют	данные отсутствуют
78	404281.09	2208438.54	данные отсутствуют	данные отсутствуют
79	404279.28	2208441.5	данные отсутствуют	данные отсутствуют
80	404262.56	2208434.56	данные отсутствуют	данные отсутствуют
81	404179.3	2208386.53	данные отсутствуют	данные отсутствуют
82	403772.09	2208176.75	данные отсутствуют	данные отсутствуют
83	403686.74	2208120.62	данные отсутствуют	данные отсутствуют
84	403675.79	2208113.6	данные отсутствуют	данные отсутствуют
85	403653.1	2208101.03	данные отсутствуют	данные отсутствуют
86	403404.58	2207965.99	данные отсутствуют	данные отсутствуют
87	403385	2207955.36	данные отсутствуют	данные отсутствуют
88	403359.55	2207941.52	данные отсутствуют	данные отсутствуют
Государственный регистратор				ФГИС ЕГРН
полное наименование должности			подпись	инициалы, фамилия

М.П.

Выписка из Единого государственного реестра недвижимости об объекте недвижимости  
**Сведения о частях земельного участка**

<b>Земельный участок</b>			
(вид объекта недвижимости)			
Лист № <u>    </u> Раздела <b>4.2</b>	Всего листов раздела <b>4.2</b> : <u>    </u>	Всего разделов: <u>    </u>	Всего листов выписки: <u>    </u>
<b>12.07.2022 № 99/2022/479911582</b>			
Кадастровый номер:		<b>47:23:0000000:52101</b>	

Номер точки	Координаты, м		Описание закрепления на местности	Средняя квадратическая погрешность определения координат характерных точек границы части земельного участка, м
	X	Y		
1	2	3	4	5
89	403320.11	2207920.08	данные отсутствуют	данные отсутствуют
90	403198.51	2207854.01	данные отсутствуют	данные отсутствуют
91	403022.25	2207753.64	данные отсутствуют	данные отсутствуют
92	402862.39	2207668.23	данные отсутствуют	данные отсутствуют
93	402643.4	2207550.2	данные отсутствуют	данные отсутствуют
94	402610.66	2207533.08	данные отсутствуют	данные отсутствуют
95	402372.31	2207403.48	данные отсутствуют	данные отсутствуют
96	402346.19	2207387.4	данные отсутствуют	данные отсутствуют
97	402122.04	2207267.04	данные отсутствуют	данные отсутствуют
98	401993.92	2207206.14	данные отсутствуют	данные отсутствуют
99	401393.16	2206881.5	данные отсутствуют	данные отсутствуют
99	401393.16	2206881.5	данные отсутствуют	данные отсутствуют
100	401397.94	2206879.54	данные отсутствуют	данные отсутствуют
101	401995.73	2207202.57	данные отсутствуют	данные отсутствуют
102	402123.85	2207263.46	данные отсутствуют	данные отсутствуют
103	402348.19	2207383.93	данные отсутствуют	данные отсутствуют
104	402374.32	2207400.02	данные отсутствуют	данные отсутствуют
Государственный регистратор				ФГИС ЕГРН
полное наименование должности			подпись	инициалы, фамилия

М.П.

Выписка из Единого государственного реестра недвижимости об объекте недвижимости  
**Сведения о частях земельного участка**

<b>Земельный участок</b>			
(вид объекта недвижимости)			
Лист № <u>    </u> Раздела <b>4.2</b>	Всего листов раздела <b>4.2</b> : <u>    </u>	Всего разделов: <u>    </u>	Всего листов выписки: <u>    </u>
<b>12.07.2022 № 99/2022/479911582</b>			
Кадастровый номер:		<b>47:23:0000000:52101</b>	

Номер точки	Координаты, м		Описание закрепления на местности	Средняя квадратическая погрешность определения координат характерных точек границы части земельного участка, м
	X	Y		
1	2	3	4	5
105	402612.55	2207529.55	данные отсутствуют	данные отсутствуют
106	402645.27	2207546.68	данные отсутствуют	данные отсутствуют
107	402864.29	2207664.71	данные отсутствуют	данные отсутствуют
108	403024.18	2207750.14	данные отсутствуют	данные отсутствуют
109	403200.45	2207850.5	данные отсутствуют	данные отсутствуют
110	403319.86	2207915.4	данные отсутствуют	данные отсутствуют
111	403359.58	2207936.98	данные отсутствуют	данные отсутствуют
112	403385.18	2207950.89	данные отсутствуют	данные отсутствуют
113	403404.77	2207961.54	данные отсутствуют	данные отсутствуют
114	403655.96	2208098.04	данные отсутствуют	данные отсутствуют
115	403677.74	2208109.69	данные отсутствуют	данные отсутствуют
116	403689.55	2208117.68	данные отсутствуют	данные отсутствуют
117	403774.1	2208173.29	данные отсутствуют	данные отсутствуют
118	404181.21	2208383.02	данные отсутствуют	данные отсутствуют
119	404264.32	2208430.96	данные отсутствуют	данные отсутствуют
120	403341.54	2207947.88	данные отсутствуют	данные отсутствуют
121	403320.77	2207936.59	данные отсутствуют	данные отсутствуют
Государственный регистратор				ФГИС ЕГРН
полное наименование должности			подпись	инициалы, фамилия

М.П.

Выписка из Единого государственного реестра недвижимости об объекте недвижимости  
**Сведения о частях <sup>237</sup> земельного участка**

<b>Земельный участок</b>			
(вид объекта недвижимости)			
Лист № ___ Раздела <b>4.2</b>	Всего листов раздела <b>4.2</b> : ___	Всего разделов: ___	Всего листов выписки: ___
<b>12.07.2022 № 99/2022/479911582</b>			
Кадастровый номер:		<b>47:23:0000000:52101</b>	

Номер точки	Координаты, м		Описание закрепления на местности	Средняя квадратическая погрешность определения координат характерных точек границы части земельного участка, м
	X	Y		
1	2	3	4	5
122	403347.13	2207950.93	данные отсутствуют	данные отсутствуют
123	403327.23	2207940.1	данные отсутствуют	данные отсутствуют
124	403403.93	2207981.43	данные отсутствуют	данные отсутствуют
125	403384.24	2207970.92	данные отсутствуют	данные отсутствуют
126	403661.68	2208121.17	данные отсутствуют	данные отсутствуют
127	403643.49	2208111.33	данные отсутствуют	данные отсутствуют
128	403677.91	2208129.8	данные отсутствуют	данные отсутствуют
129	403659.9	2208120.23	данные отсутствуют	данные отсутствуют
130	401105.65	2206678.96	данные отсутствуют	данные отсутствуют
131	401098.56	2206692.25	данные отсутствуют	данные отсутствуют
131	401098.56	2206692.25	данные отсутствуют	данные отсутствуют
132	401076.6	2206680.3	данные отсутствуют	данные отсутствуют
132	401076.6	2206680.3	данные отсутствуют	данные отсутствуют
132	401076.6	2206680.3	данные отсутствуют	данные отсутствуют
132	401076.6	2206680.3	данные отсутствуют	данные отсутствуют
133	401083.66	2206667.02	данные отсутствуют	данные отсутствуют
133	401083.66	2206667.02	данные отсутствуют	данные отсутствуют
Государственный регистратор				ФГИС ЕГРН
полное наименование должности			подпись	инициалы, фамилия

М.П.

Выписка из Единого государственного реестра недвижимости об объекте недвижимости  
**Сведения о частях земельного участка**

<b>Земельный участок</b>			
(вид объекта недвижимости)			
Лист № <u>    </u> Раздела <b>4.2</b>	Всего листов раздела <b>4.2</b> : <u>    </u>	Всего разделов: <u>    </u>	Всего листов выписки: <u>    </u>
<b>12.07.2022 № 99/2022/479911582</b>			
Кадастровый номер:		<b>47:23:0000000:52101</b>	

Номер точки	Координаты, м		Описание закрепления на местности	Средняя квадратическая погрешность определения координат характерных точек границы части земельного участка, м
	X	Y		
1	2	3	4	5
134	401054.62	2206668.38	данные отсутствуют	данные отсутствуют
134	401054.62	2206668.38	данные отсутствуют	данные отсутствуют
135	401061.71	2206655.06	данные отсутствуют	данные отсутствуют
136	401397.86	2206879.52	данные отсутствуют	данные отсутствуют
137	401173.86	2206764.38	данные отсутствуют	данные отсутствуют
138	401175.76	2206760.87	данные отсутствуют	данные отсутствуют
139	400684	2206449.67	данные отсутствуют	данные отсутствуют
140	400683.32	2206450.83	данные отсутствуют	данные отсутствуют
141	400670.26	2206443.48	данные отсутствуют	данные отсутствуют
142	400614.98	2206413.41	данные отсутствуют	данные отсутствуют
143	400542.99	2206374.18	данные отсутствуют	данные отсутствуют
144	400501.11	2206351.47	данные отсутствуют	данные отсутствуют
145	400458.34	2206328.06	данные отсутствуют	данные отсутствуют
145	400458.34	2206328.06	данные отсутствуют	данные отсутствуют
146	400458.89	2206327.27	данные отсутствуют	данные отсутствуют
147	400867.7	2206549.58	данные отсутствуют	данные отсутствуют
148	400911.62	2206573.48	данные отсутствуют	данные отсутствуют
Государственный регистратор				ФГИС ЕГРН
полное наименование должности			подпись	инициалы, фамилия

М.П.

Выписка из Единого государственного реестра недвижимости об объекте недвижимости  
**Сведения о частях земельного участка**

<b>Земельный участок</b>			
(вид объекта недвижимости)			
Лист № <u>    </u> Раздела <b>4.2</b>	Всего листов раздела <b>4.2</b> : <u>    </u>	Всего разделов: <u>    </u>	Всего листов выписки: <u>    </u>
<b>12.07.2022 № 99/2022/479911582</b>			
Кадастровый номер:		<b>47:23:0000000:52101</b>	

Номер точки	Координаты, м		Описание закрепления на местности	Средняя квадратическая погрешность определения координат характерных точек границы части земельного участка, м
	X	Y		
1	2	3	4	5
149	400904.73	2206586.87	данные отсутствуют	данные отсутствуют
150	400860.79	2206562.96	данные отсутствуют	данные отсутствуют
151	401069.5	2206693.63	данные отсутствуют	данные отсутствуют
151	401069.5	2206693.63	данные отсутствуют	данные отсутствуют
152	401063.74	2206690.5	данные отсутствуют	данные отсутствуют
153	401047.51	2206681.69	данные отсутствуют	данные отсутствуют
154	400324.93	2206269.63	данные отсутствуют	данные отсутствуют
154	400324.93	2206269.63	данные отсутствуют	данные отсутствуют
155	400320.32	2206270.46	данные отсутствуют	данные отсутствуют
155	400320.32	2206270.46	данные отсутствуют	данные отсутствуют
156	400321.5	2206267.72	данные отсутствуют	данные отсутствуют
156	400321.5	2206267.72	данные отсутствуют	данные отсутствуют
156	400321.5	2206267.72	данные отсутствуют	данные отсутствуют
157	400502.53	2206386.07	данные отсутствуют	данные отсутствуют
158	400442.8	2206353.91	данные отсутствуют	данные отсутствуют
159	400314.75	2206283.44	данные отсутствуют	данные отсутствуют
159	400314.75	2206283.44	данные отсутствуют	данные отсутствуют
Государственный регистратор				ФГИС ЕГРН
полное наименование должности			подпись	инициалы, фамилия

М.П.



Выписка из Единого государственного реестра недвижимости об объекте недвижимости  
**Сведения о частях земельного участка**

<b>Земельный участок</b>			
(вид объекта недвижимости)			
Лист № <u>    </u> Раздела <b>4.2</b>	Всего листов раздела <b>4.2</b> : <u>    </u>	Всего разделов: <u>    </u>	Всего листов выписки: <u>    </u>
<b>12.07.2022 № 99/2022/479911582</b>			
Кадастровый номер:		<b>47:23:0000000:52101</b>	

Номер точки	Координаты, м		Описание закрепления на местности	Средняя квадратическая погрешность определения координат характерных точек границы части земельного участка, м
	X	Y		
1	2	3	4	5
160	400315.19	2206282.27	данные отсутствуют	данные отсутствуют
160	400315.19	2206282.27	данные отсутствуют	данные отсутствуют
161	400348.5	2206300.65	данные отсутствуют	данные отсутствуют
162	400488.51	2206378.07	данные отсутствуют	данные отсутствуют
163	400355.56	2206286.96	данные отсутствуют	данные отсутствуют
163	400355.56	2206286.96	данные отсутствуют	данные отсутствуют
164	400350.16	2206297.79	данные отсутствуют	данные отсутствуют
165	400347.9	2206301.69	данные отсутствуют	данные отсутствуют
166	400344.37	2206299.74	данные отсутствуют	данные отсутствуют
167	400345.6	2206297.58	данные отсутствуют	данные отсутствуют
168	400327.17	2206290.27	данные отсутствуют	данные отсутствуют
169	400322.14	2206287.5	данные отсутствуют	данные отсутствуют
170	400323.87	2206284.71	данные отсутствуют	данные отсутствуют
171	400347.53	2206294.06	данные отсутствуют	данные отсутствуют
172	400352.09	2206284.99	данные отсутствуют	данные отсутствуют
172	400352.09	2206284.99	данные отсутствуют	данные отсутствуют
173	401091.57	2206705.59	данные отсутствуют	данные отсутствуют
Государственный регистратор				ФГИС ЕГРН
полное наименование должности			подпись	инициалы, фамилия

М.П.

Выписка из Единого государственного реестра недвижимости об объекте недвижимости  
**Сведения о частях <sup>241</sup> земельного участка**

<b>Земельный участок</b>			
(вид объекта недвижимости)			
Лист № <u>    </u> Раздела <b>4.2</b>	Всего листов раздела <b>4.2</b> : <u>    </u>	Всего разделов: <u>    </u>	Всего листов выписки: <u>    </u>
<b>12.07.2022 № 99/2022/479911582</b>			
Кадастровый номер:		<b>47:23:0000000:52101</b>	

Номер точки	Координаты, м		Описание закрепления на местности	Средняя квадратическая погрешность определения координат характерных точек границы части земельного участка, м
	X	Y		
1	2	3	4	5
174	400458.23	2206328.3	данные отсутствуют	данные отсутствуют
175	400456.04	2206331.74	данные отсутствуют	данные отсутствуют
176	400455.87	2206331.64	данные отсутствуют	данные отсутствуют
177	400359.56	2206278.93	данные отсутствуют	данные отсутствуют
178	400356.04	2206277.03	данные отсутствуют	данные отсутствуют
179	400336.75	2206266.58	данные отсутствуют	данные отсутствуют
180	400333.91	2206265.06	данные отсутствуют	данные отсутствуют
181	400279.36	2206235.39	данные отсутствуют	данные отсутствуют
182	400228.54	2206209.04	данные отсутствуют	данные отсутствуют
183	400205.42	2206198.31	данные отсутствуют	данные отсутствуют
183	400205.42	2206198.31	данные отсутствуют	данные отсутствуют
184	400207.19	2206194.73	данные отсутствуют	данные отсутствуют
184	400207.19	2206194.73	данные отсутствуют	данные отсутствуют
185	400230.31	2206205.46	данные отсутствуют	данные отсутствуют
186	400281.24	2206231.86	данные отсутствуют	данные отсутствуют
187	400340.24	2206263.93	данные отсутствуют	данные отсутствуют
188	400458.13	2206328.25	данные отсутствуют	данные отсутствуют
Государственный регистратор				ФГИС ЕГРН
полное наименование должности			подпись	инициалы, фамилия

М.П.

Выписка из Единого государственного реестра недвижимости об объекте недвижимости  
**Сведения о частях <sup>242</sup> земельного участка**

<b>Земельный участок</b>			
(вид объекта недвижимости)			
Лист № <u>    </u> Раздела <b>4.2</b>	Всего листов раздела <b>4.2</b> : <u>    </u>	Всего разделов: <u>    </u>	Всего листов выписки: <u>    </u>
<b>12.07.2022 № 99/2022/479911582</b>			
Кадастровый номер:		<b>47:23:0000000:52101</b>	

Номер точки	Координаты, м		Описание закрепления на местности	Средняя квадратическая погрешность определения координат характерных точек границы части земельного участка, м
	X	Y		
1	2	3	4	5
189	400458.9	2206327.26	данные отсутствуют	данные отсутствуют
190	400343.21	2206266.34	данные отсутствуют	данные отсутствуют
191	400319.37	2206266.59	данные отсутствуют	данные отсутствуют
191	400319.37	2206266.59	данные отсутствуют	данные отсутствуют
192	400340.6	2206262.74	данные отсутствуют	данные отсутствуют
193	400453.42	2206324.29	данные отсутствуют	данные отсутствуют
194	399442.77	2205789.89	данные отсутствуют	данные отсутствуют
194	399442.77	2205789.89	данные отсутствуют	данные отсутствуют
195	399434.67	2205802.55	данные отсутствуют	данные отсутствуют
196	399422.51	2205795.91	данные отсутствуют	данные отсутствуют
196	399422.51	2205795.91	данные отсутствуют	данные отсутствуют
196	399422.51	2205795.91	данные отсутствуют	данные отсутствуют
197	399417.07	2205792.94	данные отсутствуют	данные отсутствуют
198	399425.17	2205780.27	данные отсутствуют	данные отсутствуют
198	399425.17	2205780.27	данные отсутствуют	данные отсутствуют
199	400249.5	2206247.54	данные отсутствуют	данные отсутствуют
200	400173.27	2206205.6	данные отсутствуют	данные отсутствуют
Государственный регистратор				ФГИС ЕГРН
полное наименование должности			подпись	инициалы, фамилия

М.П.

Выписка из Единого государственного реестра недвижимости об объекте недвижимости  
**Сведения о частях земельного участка**

<b>Земельный участок</b>			
(вид объекта недвижимости)			
Лист № <u>    </u> Раздела <b>4.2</b>	Всего листов раздела <b>4.2</b> : <u>    </u>	Всего разделов: <u>    </u>	Всего листов выписки: <u>    </u>
<b>12.07.2022 № 99/2022/479911582</b>			
Кадастровый номер:		<b>47:23:0000000:52101</b>	

Номер точки	Координаты, м		Описание закрепления на местности	Средняя квадратическая погрешность определения координат характерных точек границы части земельного участка, м
	X	Y		
1	2	3	4	5
201	400125.98	2206179.8	данные отсутствуют	данные отсутствуют
202	400113.99	2206173.27	данные отсутствуют	данные отсутствуют
203	400286.65	2206266.47	данные отсутствуют	данные отсутствуют
204	400296.2	2206271.74	данные отсутствуют	данные отсутствуют
205	400298.98	2206273.28	данные отсутствуют	данные отсутствуют
206	400308.07	2206278.31	данные отсутствуют	данные отсутствуют
207	400298.34	2206274.42	данные отсутствуют	данные отсутствуют
208	400292.85	2206271.4	данные отсутствуют	данные отсутствуют
209	400292.66	2206271.29	данные отсутствуют	данные отсутствуют
210	399441.19	2205789.02	данные отсутствуют	данные отсутствуют
211	399424.35	2205796.91	данные отсутствуют	данные отсутствуют
212	399329.84	2205745.31	данные отсутствуют	данные отсутствуют
213	399340.49	2205734.23	данные отсутствуют	данные отсутствуют
214	400194.31	2206193.15	данные отсутствуют	данные отсутствуют
215	400161.77	2206174.33	данные отсутствуют	данные отсутствуют
216	400127.97	2206157.22	данные отсутствуют	данные отсутствуют
217	400084.53	2206132.36	данные отсутствуют	данные отсутствуют
Государственный регистратор				ФГИС ЕГРН
полное наименование должности			подпись	инициалы, фамилия

М.П.

Сведения о частях <sup>244</sup> земельного участка

<b>Земельный участок</b>			
(вид объекта недвижимости)			
Лист № ___ Раздела <b>4.2</b>	Всего листов раздела <b>4.2</b> : ___	Всего разделов: ___	Всего листов выписки: ___
<b>12.07.2022 № 99/2022/479911582</b>			
Кадастровый номер:		<b>47:23:0000000:52101</b>	

Номер точки	Координаты, м		Описание закрепления на местности	Средняя квадратическая погрешность определения координат характерных точек границы части земельного участка, м
	X	Y		
1	2	3	4	5
218	399980.63	2206076.18	данные отсутствуют	данные отсутствуют
219	399932.94	2206048.3	данные отсутствуют	данные отсутствуют
220	399884.09	2206022.06	данные отсутствуют	данные отсутствуют
221	399836.92	2205998.63	данные отсутствуют	данные отсутствуют
222	399688.86	2205917.19	данные отсутствуют	данные отсутствуют
223	399445.47	2205785.67	данные отсутствуют	данные отсутствуют
224	399427.88	2205776.05	данные отсутствуют	данные отсутствуют
225	399404.08	2205763.13	данные отсутствуют	данные отсутствуют
226	399343.68	2205730.03	данные отсутствуют	данные отсутствуют
227	399346.29	2205727.13	данные отсутствуют	данные отсутствуют
228	399459.62	2205788.86	данные отсутствуют	данные отсутствуют
229	399690.76	2205913.66	данные отсутствуют	данные отсутствуют
230	399838.79	2205995.08	данные отсутствуют	данные отсутствуют
231	399885.93	2206018.5	данные отсутствуют	данные отсутствуют
232	399934.89	2206044.81	данные отсутствуют	данные отсутствуют
233	399982.6	2206072.7	данные отсутствуют	данные отсутствуют
234	400086.46	2206128.85	данные отсутствуют	данные отсутствуют
Государственный регистратор				ФГИС ЕГРН
полное наименование должности			подпись	инициалы, фамилия

М.П.

Выписка из Единого государственного реестра недвижимости об объекте недвижимости  
**Сведения о частях <sup>245</sup> земельного участка**

<b>Земельный участок</b>			
(вид объекта недвижимости)			
Лист № ___ Раздела <b>4.2</b>	Всего листов раздела <b>4.2</b> : ___	Всего разделов: ___	Всего листов выписки: ___
<b>12.07.2022 № 99/2022/479911582</b>			
Кадастровый номер:		<b>47:23:0000000:52101</b>	

Номер точки	Координаты, м		Описание закрепления на местности	Средняя квадратическая погрешность определения координат характерных точек границы части земельного участка, м
	X	Y		
1	2	3	4	5
235	400129.86	2206153.69	данные отсутствуют	данные отсутствуют
236	400163.68	2206170.81	данные отсутствуют	данные отсутствуют
237	400196.15	2206189.61	данные отсутствуют	данные отсутствуют
238	399465.28	2205785.1	данные отсутствуют	данные отсутствуют
239	399464.74	2205786.06	данные отсутствуют	данные отсутствуют
240	399419.8	2205763.69	данные отсутствуют	данные отсутствуют
241	399366.52	2205735.41	данные отсутствуют	данные отсутствуют
242	399347.88	2205725.37	данные отсутствуют	данные отсутствуют
243	399350.53	2205722.43	данные отсутствуют	данные отсутствуют
244	399414.05	2205757.11	данные отсутствуют	данные отсутствуют
244	399414.05	2205757.11	данные отсутствуют	данные отсутствуют
245	399450.68	2205777.12	данные отсутствуют	данные отсутствуют
246	399433.07	2205767.5	данные отсутствуют	данные отсутствуют
247	402639.83	2207522.69	данные отсутствуют	данные отсутствуют
248	402245.57	2207310.52	данные отсутствуют	данные отсутствуют
249	402258.68	2207286.41	данные отсутствуют	данные отсутствуют
250	402338.23	2207329.65	данные отсутствуют	данные отсутствуют
Государственный регистратор				ФГИС ЕГРН
полное наименование должности			подпись	инициалы, фамилия

М.П.



Выписка из Единого государственного реестра недвижимости об объекте недвижимости  
**Сведения о частях <sup>246</sup> земельного участка**

<b>Земельный участок</b>			
(вид объекта недвижимости)			
Лист № <u>    </u> Раздела <b>4.2</b>	Всего листов раздела <b>4.2</b> : <u>    </u>	Всего разделов: <u>    </u>	Всего листов выписки: <u>    </u>
<b>12.07.2022 № 99/2022/479911582</b>			
Кадастровый номер:		<b>47:23:0000000:52101</b>	

Номер точки	Координаты, м		Описание закрепления на местности	Средняя квадратическая погрешность определения координат характерных точек границы части земельного участка, м
	X	Y		
1	2	3	4	5
250	402338.23	2207329.65	данные отсутствуют	данные отсутствуют
250	402338.23	2207329.65	данные отсутствуют	данные отсутствуют
251	402359.22	2207341.05	данные отсутствуют	данные отсутствуют
252	402358.6	2207343.03	данные отсутствуют	данные отсутствуют
253	402650.77	2207502.54	данные отсутствуют	данные отсутствуют
254	400867.47	2206549.44	данные отсутствуют	данные отсутствуют
255	400865.31	2206549.75	данные отсутствуют	данные отсутствуют
255	400865.31	2206549.75	данные отсутствуют	данные отсутствуют
256	400863.27	2206549.74	данные отсутствуют	данные отсутствуют
256	400863.27	2206549.74	данные отсутствуют	данные отсутствуют
257	400861.25	2206549.46	данные отсутствуют	данные отсутствуют
257	400861.25	2206549.46	данные отсутствуют	данные отсутствуют
258	400858.88	2206548.75	данные отсутствуют	данные отсутствуют
258	400858.88	2206548.75	данные отсутствуют	данные отсутствуют
259	400856.6	2206547.61	данные отсутствуют	данные отсутствуют
259	400856.6	2206547.61	данные отсутствуют	данные отсутствуют
260	400854.1	2206546.12	данные отсутствуют	данные отсутствуют
Государственный регистратор				ФГИС ЕГРН
полное наименование должности			подпись	инициалы, фамилия

М.П.

Выписка из Единого государственного реестра недвижимости об объекте недвижимости  
**Сведения о частях <sup>247</sup> земельного участка**

<b>Земельный участок</b>			
(вид объекта недвижимости)			
Лист № ___ Раздела <b>4.2</b>	Всего листов раздела <b>4.2</b> : ___	Всего разделов: ___	Всего листов выписки: ___
<b>12.07.2022 № 99/2022/479911582</b>			
Кадастровый номер:		<b>47:23:0000000:52101</b>	

Номер точки	Координаты, м		Описание закрепления на местности	Средняя квадратическая погрешность определения координат характерных точек границы части земельного участка, м
	X	Y		
1	2	3	4	5
260	400854.1	2206546.12	данные отсутствуют	данные отсутствуют
261	400851.58	2206544.71	данные отсутствуют	данные отсутствуют
261	400851.58	2206544.71	данные отсутствуют	данные отсутствуют
262	400735.84	2206481.98	данные отсутствуют	данные отсутствуют
262	400735.84	2206481.98	данные отсутствуют	данные отсутствуют
263	400689.3	2206456.98	данные отсутствуют	данные отсутствуют
263	400689.3	2206456.98	данные отсутствуют	данные отсутствуют
264	400684.36	2206453.85	данные отсутствуют	данные отсутствуют
264	400684.36	2206453.85	данные отсутствуют	данные отсутствуют
265	400679.48	2206450.95	данные отсутствуют	данные отсутствуют
265	400679.48	2206450.95	данные отсутствуют	данные отсутствуют
266	400674.52	2206448.2	данные отсутствуют	данные отсутствуют
266	400674.52	2206448.2	данные отсутствуют	данные отсутствуют
267	400669.48	2206445.59	данные отсутствуют	данные отсутствуют
267	400669.48	2206445.59	данные отсутствуют	данные отсутствуют
268	400664.35	2206443.12	данные отсутствуют	данные отсутствуют
268	400664.35	2206443.12	данные отсутствуют	данные отсутствуют
Государственный регистратор				ФГИС ЕГРН
полное наименование должности			подпись	инициалы, фамилия

М.П.

Выписка из Единого государственного реестра недвижимости об объекте недвижимости  
**Сведения о частях земельного участка**

<b>Земельный участок</b>			
(вид объекта недвижимости)			
Лист № <u>    </u> Раздела <b>4.2</b>	Всего листов раздела <b>4.2</b> : <u>    </u>	Всего разделов: <u>    </u>	Всего листов выписки: <u>    </u>
<b>12.07.2022 № 99/2022/479911582</b>			
Кадастровый номер:		<b>47:23:0000000:52101</b>	

Номер точки	Координаты, м		Описание закрепления на местности	Средняя квадратическая погрешность определения координат характерных точек границы части земельного участка, м
	X	Y		
1	2	3	4	5
269	400662.59	2206442.19	данные отсутствуют	данные отсутствуют
269	400662.59	2206442.19	данные отсутствуют	данные отсутствуют
270	400660.88	2206441.05	данные отсутствуют	данные отсутствуют
270	400660.88	2206441.05	данные отсутствуют	данные отсутствуют
271	400659.26	2206439.7	данные отсутствуют	данные отсутствуют
271	400659.26	2206439.7	данные отсутствуют	данные отсутствуют
272	400657.83	2206438.24	данные отсутствуют	данные отсутствуют
272	400657.83	2206438.24	данные отсутствуют	данные отсутствуют
273	400656.6	2206436.69	данные отсутствуют	данные отсутствуют
273	400656.6	2206436.69	данные отсутствуют	данные отсутствуют
274	400655.81	2206435.49	данные отсутствуют	данные отсутствуют
274	400655.81	2206435.49	данные отсутствуют	данные отсутствуют
275	400655.14	2206434.3	данные отсутствуют	данные отсутствуют
275	400655.14	2206434.3	данные отсутствуют	данные отсутствуют
276	400654.93	2206433.86	данные отсутствуют	данные отсутствуют
277	402357.32	2207340.08	данные отсутствуют	данные отсутствуют
278	402356.53	2207341.48	данные отсутствуют	данные отсутствуют
Государственный регистратор				ФГИС ЕГРН
полное наименование должности			подпись	инициалы, фамилия

М.П.

Выписка из Единого государственного реестра недвижимости об объекте недвижимости  
**Сведения о частях земельного участка**

<b>Земельный участок</b>			
(вид объекта недвижимости)			
Лист № ___ Раздела <b>4.2</b>	Всего листов раздела <b>4.2</b> : ___	Всего разделов: ___	Всего листов выписки: ___
<b>12.07.2022 № 99/2022/479911582</b>			
Кадастровый номер:		<b>47:23:0000000:52101</b>	

Номер точки	Координаты, м		Описание закрепления на местности	Средняя квадратическая погрешность определения координат характерных точек границы части земельного участка, м
	X	Y		
1	2	3	4	5
278	402356.53	2207341.48	данные отсутствуют	данные отсутствуют
279	402355.53	2207342.38	данные отсутствуют	данные отсутствуют
279	402355.53	2207342.38	данные отсутствуют	данные отсутствуют
280	402353.82	2207342.25	данные отсутствуют	данные отсутствуют
280	402353.82	2207342.25	данные отсутствуют	данные отсутствуют
281	402204.49	2207260.99	данные отсутствуют	данные отсутствуют
281	402204.49	2207260.99	данные отсутствуют	данные отсутствуют
282	402019.78	2207160.6	данные отсутствуют	данные отсутствуют
282	402019.78	2207160.6	данные отсутствуют	данные отсутствуют
283	401899.29	2207095.06	данные отсутствуют	данные отсутствуют
283	401899.29	2207095.06	данные отсутствуют	данные отсутствуют
284	401615.82	2206940.97	данные отсутствуют	данные отсутствуют
284	401615.82	2206940.97	данные отсутствуют	данные отсутствуют
285	401614.87	2206938.59	данные отсутствуют	данные отсутствуют
285	401614.87	2206938.59	данные отсутствуют	данные отсутствуют
286	401615.51	2206936.78	данные отсутствуют	данные отсутствуют
287	401444.5	2206843.83	данные отсутствуют	данные отсутствуют
Государственный регистратор				ФГИС ЕГРН
полное наименование должности			подпись	инициалы, фамилия

М.П.

Выписка из Единого государственного реестра недвижимости об объекте недвижимости  
**Сведения о частях <sup>250</sup> земельного участка**

<b>Земельный участок</b>			
(вид объекта недвижимости)			
Лист № <u>    </u> Раздела <b>4.2</b>	Всего листов раздела <b>4.2</b> : <u>    </u>	Всего разделов: <u>    </u>	Всего листов выписки: <u>    </u>
<b>12.07.2022 № 99/2022/479911582</b>			
Кадастровый номер:		<b>47:23:0000000:52101</b>	

Номер точки	Координаты, м		Описание закрепления на местности	Средняя квадратическая погрешность определения координат характерных точек границы части земельного участка, м
	X	Y		
1	2	3	4	5
288	401443.53	2206843.84	данные отсутствуют	данные отсутствуют
288	401443.53	2206843.84	данные отсутствуют	данные отсутствуют
289	401440.76	2206843.58	данные отсутствуют	данные отсутствуют
289	401440.76	2206843.58	данные отсутствуют	данные отсутствуют
290	401437.96	2206843.02	данные отсутствуют	данные отсутствуют
290	401437.96	2206843.02	данные отсутствуют	данные отсутствуют
291	401435.31	2206842.19	данные отсутствуют	данные отсутствуют
291	401435.31	2206842.19	данные отсутствуют	данные отсутствуют
292	401432.78	2206841.1	данные отсутствуют	данные отсутствуют
292	401432.78	2206841.1	данные отсутствуют	данные отсутствуют
293	401410.96	2206830.31	данные отсутствуют	данные отсутствуют
293	401410.96	2206830.31	данные отсутствуют	данные отсутствуют
294	401253.57	2206744.12	данные отсутствуют	данные отсутствуют
294	401253.57	2206744.12	данные отсутствуют	данные отсутствуют
295	401250.27	2206747.26	данные отсутствуют	данные отсутствуют
295	401250.27	2206747.26	данные отсутствуют	данные отсутствуют
296	401249.34	2206747.74	данные отсутствуют	данные отсутствуют

Государственный регистратор		ФГИС ЕГРН
полное наименование должности	подпись	инициалы, фамилия

М.П.

Выписка из Единого государственного реестра недвижимости об объекте недвижимости  
**Сведения о частях <sup>251</sup> земельного участка**

<b>Земельный участок</b>			
(вид объекта недвижимости)			
Лист № <u>    </u> Раздела <b>4.2</b>	Всего листов раздела <b>4.2</b> : <u>    </u>	Всего разделов: <u>    </u>	Всего листов выписки: <u>    </u>
<b>12.07.2022 № 99/2022/479911582</b>			
Кадастровый номер:		<b>47:23:0000000:52101</b>	

Номер точки	Координаты, м		Описание закрепления на местности	Средняя квадратическая погрешность определения координат характерных точек границы части земельного участка, м
	X	Y		
1	2	3	4	5
296	401249.34	2206747.74	данные отсутствуют	данные отсутствуют
297	401247.92	2206747.55	данные отсутствуют	данные отсутствуют
297	401247.92	2206747.55	данные отсутствуют	данные отсутствуют
298	401201.96	2206721.79	данные отсутствуют	данные отсутствуют
298	401201.96	2206721.79	данные отсутствуют	данные отсутствуют
299	401197.57	2206729.81	данные отсутствуют	данные отсутствуют
299	401197.57	2206729.81	данные отсутствуют	данные отсутствуют
300	401196.99	2206730.47	данные отсутствуют	данные отсутствуют
300	401196.99	2206730.47	данные отсутствуют	данные отсутствуют
301	401194.87	2206730.62	данные отсутствуют	данные отсутствуют
301	401194.87	2206730.62	данные отсутствуют	данные отсутствуют
302	401149.72	2206706.42	данные отсутствуют	данные отсутствуют
302	401149.72	2206706.42	данные отсутствуют	данные отсутствуют
303	401148.41	2206705.93	данные отсутствуют	данные отсутствуют
303	401148.41	2206705.93	данные отсутствуют	данные отсутствуют
304	401147.45	2206705.4	данные отсутствуют	данные отсутствуют
304	401147.45	2206705.4	данные отсутствуют	данные отсутствуют
Государственный регистратор				ФГИС ЕГРН
полное наименование должности			подпись	инициалы, фамилия

М.П.



Выписка из Единого государственного реестра недвижимости об объекте недвижимости  
**Сведения о частях <sup>252</sup> земельного участка**

<b>Земельный участок</b>			
(вид объекта недвижимости)			
Лист № <u>    </u> Раздела <b>4.2</b>	Всего листов раздела <b>4.2</b> : <u>    </u>	Всего разделов: <u>    </u>	Всего листов выписки: <u>    </u>
<b>12.07.2022 № 99/2022/479911582</b>			
Кадастровый номер:		<b>47:23:0000000:52101</b>	

Номер точки	Координаты, м		Описание закрепления на местности	Средняя квадратическая погрешность определения координат характерных точек границы части земельного участка, м
	X	Y		
1	2	3	4	5
305	401146.18	2206704.36	данные отсутствуют	данные отсутствуют
305	401146.18	2206704.36	данные отсутствуют	данные отсутствуют
306	401145.18	2206703.13	данные отсутствуют	данные отсутствуют
306	401145.18	2206703.13	данные отсутствуют	данные отсутствуют
307	401144.53	2206701.93	данные отсутствуют	данные отсутствуют
307	401144.53	2206701.93	данные отсутствуют	данные отсутствуют
308	401144.09	2206700.63	данные отсутствуют	данные отсутствуют
308	401144.09	2206700.63	данные отсутствуют	данные отсутствуют
309	401143.97	2206699.79	данные отсутствуют	данные отсутствуют
309	401143.97	2206699.79	данные отсутствуют	данные отсутствуют
310	401194.12	2206727.06	данные отсутствуют	данные отсутствуют
310	401194.12	2206727.06	данные отсутствуют	данные отсутствуют
311	401194.7	2206726	данные отсутствуют	данные отсутствуют
312	401195.01	2206726.15	данные отсутствуют	данные отсутствуют
312	401195.01	2206726.15	данные отсутствуют	данные отсутствуют
313	401199.42	2206718.09	данные отсутствуют	данные отсутствуют
313	401199.42	2206718.09	данные отсутствуют	данные отсутствуют
Государственный регистратор				ФГИС ЕГРН
полное наименование должности			подпись	инициалы, фамилия

М.П.

Выписка из Единого государственного реестра недвижимости об объекте недвижимости  
**Сведения о частях <sup>253</sup> земельного участка**

<b>Земельный участок</b>			
(вид объекта недвижимости)			
Лист № <u>    </u> Раздела <b>4.2</b>	Всего листов раздела <b>4.2</b> : <u>    </u>	Всего разделов: <u>    </u>	Всего листов выписки: <u>    </u>
<b>12.07.2022 № 99/2022/479911582</b>			
Кадастровый номер:		<b>47:23:0000000:52101</b>	

Номер точки	Координаты, м		Описание закрепления на местности	Средняя квадратическая погрешность определения координат характерных точек границы части земельного участка, м
	X	Y		
1	2	3	4	5
314	401201.17	2206717.05	данные отсутствуют	данные отсутствуют
314	401201.17	2206717.05	данные отсутствуют	данные отсутствуют
315	401202.15	2206717.31	данные отсутствуют	данные отсутствуют
315	401202.15	2206717.31	данные отсутствуют	данные отсутствуют
316	401248.59	2206743.34	данные отсутствуют	данные отсутствуют
316	401248.59	2206743.34	данные отсутствуют	данные отсутствуют
317	401251.88	2206740.22	данные отсутствуют	данные отсутствуют
317	401251.88	2206740.22	данные отсутствуют	данные отсутствуют
318	401253.05	2206739.75	данные отсутствуют	данные отсутствуют
318	401253.05	2206739.75	данные отсутствуют	данные отсутствуют
319	401371.62	2206804.21	данные отсутствуют	данные отсутствуют
319	401371.62	2206804.21	данные отсутствуют	данные отсутствуют
320	401412.85	2206826.78	данные отсутствуют	данные отсутствуют
320	401412.85	2206826.78	данные отсутствуют	данные отсутствуют
321	401416.1	2206828.39	данные отсутствуют	данные отсутствуют
321	401416.1	2206828.39	данные отсутствуют	данные отсутствуют
322	401034.73	2206640.39	данные отсутствуют	данные отсутствуют
Государственный регистратор				ФГИС ЕГРН
полное наименование должности			подпись	инициалы, фамилия

М.П.

Выписка из Единого государственного реестра недвижимости об объекте недвижимости  
**Сведения о частях <sup>254</sup> земельного участка**

<b>Земельный участок</b>			
(вид объекта недвижимости)			
Лист № <u>    </u> Раздела <b>4.2</b>	Всего листов раздела <b>4.2</b> : <u>    </u>	Всего разделов: <u>    </u>	Всего листов выписки: <u>    </u>
<b>12.07.2022 № 99/2022/479911582</b>			
Кадастровый номер:		<b>47:23:0000000:52101</b>	

Номер точки	Координаты, м		Описание закрепления на местности	Средняя квадратическая погрешность определения координат характерных точек границы части земельного участка, м
	X	Y		
1	2	3	4	5
322	401034.73	2206640.39	данные отсутствуют	данные отсутствуют
323	401028.68	2206640.82	данные отсутствуют	данные отсутствуют
323	401028.68	2206640.82	данные отсутствуют	данные отсутствуют
324	401027.59	2206640.58	данные отсутствуют	данные отсутствуют
324	401027.59	2206640.58	данные отсутствуют	данные отсутствуют
325	400924.44	2206584.42	данные отсутствуют	данные отсутствуют
325	400924.44	2206584.42	данные отсутствуют	данные отсутствуют
326	400923.69	2206583.24	данные отсутствуют	данные отсутствуют
326	400923.69	2206583.24	данные отсутствуют	данные отсутствуют
327	400923.66	2206581.67	данные отсутствуют	данные отсутствуют
327	400923.66	2206581.67	данные отсутствуют	данные отсутствуют
328	400924.39	2206580.39	данные отсутствуют	данные отсутствуют
329	399200.52	2205675.56	данные отсутствуют	данные отсутствуют
330	399126.07	2205634	данные отсутствуют	данные отсутствуют
331	399103.42	2205623.31	данные отсутствуют	данные отсутствуют
332	399104.7	2205590.25	данные отсутствуют	данные отсутствуют
333	399140.23	2205609.01	данные отсутствуют	данные отсутствуют
Государственный регистратор				ФГИС ЕГРН
полное наименование должности			подпись	инициалы, фамилия

М.П.

Выписка из Единого государственного реестра недвижимости об объекте недвижимости  
**Сведения о частях <sup>255</sup> земельного участка**

<b>Земельный участок</b>			
(вид объекта недвижимости)			
Лист № <u>    </u> Раздела <b>4.2</b>	Всего листов раздела <b>4.2</b> : <u>    </u>	Всего разделов: <u>    </u>	Всего листов выписки: <u>    </u>
<b>12.07.2022 № 99/2022/479911582</b>			
Кадастровый номер:		<b>47:23:0000000:52101</b>	

Номер точки	Координаты, м		Описание закрепления на местности	Средняя квадратическая погрешность определения координат характерных точек границы части земельного участка, м
	X	Y		
1	2	3	4	5
333	399140.23	2205609.01	данные отсутствуют	данные отсутствуют
334	399200.99	2205643.17	данные отсутствуют	данные отсутствуют
335	399324.75	2205709.62	данные отсутствуют	данные отсутствуют
336	399322.24	2205712.74	данные отсутствуют	данные отсутствуют
337	399258.69	2205680.58	данные отсутствуют	данные отсутствуют
338	399244.22	2205673.13	данные отсутствуют	данные отсутствуют
339	399201.87	2205648.41	данные отсутствуют	данные отсутствуют
340	399160.28	2205624.87	данные отсутствуют	данные отсутствуют
341	399136.31	2205611.24	данные отсутствуют	данные отсутствуют
342	399104.47	2205592.4	данные отсутствуют	данные отсутствуют
343	399104.55	2205589.9	данные отсутствуют	данные отсутствуют
344	399144.8	2205611.48	данные отсутствуют	данные отсутствуют
345	399162.26	2205621.39	данные отсутствуют	данные отсутствуют
346	399203.86	2205644.94	данные отсутствуют	данные отсутствуют
347	399246.14	2205669.62	данные отсутствуют	данные отсутствуют
348	399218.36	2205685.17	данные отсутствуют	данные отсутствуют
349	399125.99	2205635.39	данные отсутствуют	данные отсутствуют
Государственный регистратор				ФГИС ЕГРН
полное наименование должности			подпись	инициалы, фамилия

М.П.

Выписка из Единого государственного реестра недвижимости об объекте недвижимости  
**Сведения о частях земельного участка**

<b>Земельный участок</b>			
(вид объекта недвижимости)			
Лист № <u>    </u> Раздела <b>4.2</b>	Всего листов раздела <b>4.2</b> : <u>    </u>	Всего разделов: <u>    </u>	Всего листов выписки: <u>    </u>
<b>12.07.2022 № 99/2022/479911582</b>			
Кадастровый номер:		<b>47:23:0000000:52101</b>	

Номер точки	Координаты, м		Описание закрепления на местности	Средняя квадратическая погрешность определения координат характерных точек границы части земельного участка, м
	X	Y		
1	2	3	4	5
350	399103.43	2205623.31	данные отсутствуют	данные отсутствуют
351	399103.51	2205620.51	данные отсутствуют	данные отсутствуют
352	399325.43	2205708.79	данные отсутствуют	данные отсутствуют
353	399306.26	2205732.53	данные отсутствуют	данные отсутствуют
354	399220.36	2205686.25	данные отсутствуют	данные отсутствуют
355	399236.4	2205660.82	данные отсутствуют	данные отсутствуют
356	399312.79	2205701.99	данные отсутствуют	данные отсутствуют
357	398710.08	2205429.1	данные отсутствуют	данные отсутствуют
358	398683.42	2205420.88	данные отсутствуют	данные отсутствуют
359	398669.49	2205414.27	данные отсутствуют	данные отсутствуют
360	398611.4	2205398.65	данные отсутствуют	данные отсутствуют
361	398554.66	2205384.23	данные отсутствуют	данные отсутствуют
362	398558.75	2205356.6	данные отсутствуют	данные отсутствуют
363	398562.66	2205357.5	данные отсутствуют	данные отсутствуют
364	398559.15	2205381.24	данные отсутствуют	данные отсутствуют
365	398612.42	2205394.78	данные отсутствуют	данные отсутствуют
366	398670.88	2205410.49	данные отсутствуют	данные отсутствуют
Государственный регистратор				ФГИС ЕГРН
полное наименование должности			подпись	инициалы, фамилия

М.П.

Выписка из Единого государственного реестра недвижимости об объекте недвижимости  
**Сведения о частях <sup>257</sup> земельного участка**

<b>Земельный участок</b>			
(вид объекта недвижимости)			
Лист № <u>    </u> Раздела <b>4.2</b>	Всего листов раздела <b>4.2</b> : <u>    </u>	Всего разделов: <u>    </u>	Всего листов выписки: <u>    </u>
<b>12.07.2022 № 99/2022/479911582</b>			
Кадастровый номер:		<b>47:23:0000000:52101</b>	

Номер точки	Координаты, м		Описание закрепления на местности	Средняя квадратическая погрешность определения координат характерных точек границы части земельного участка, м
	X	Y		
1	2	3	4	5
367	398893.49	2205476.75	данные отсутствуют	данные отсутствуют
368	399034.91	2205552.62	данные отсутствуют	данные отсутствуют
369	399011.39	2205543.4	данные отсутствуют	данные отсутствуют
370	398934.12	2205501.69	данные отсутствуют	данные отсутствуют
371	398892.78	2205480.8	данные отсутствуют	данные отсутствуют
372	398847.52	2205460.7	данные отсутствуют	данные отсутствуют
373	398741.96	2205403.93	данные отсутствуют	данные отсутствуют
374	398751.74	2205404.55	данные отсутствуют	данные отсутствуют
375	398849.29	2205457.1	данные отсутствуют	данные отсутствуют
376	399096.9	2205619.8	данные отсутствуют	данные отсутствуют
377	398964.96	2205549.07	данные отсутствуют	данные отсутствуют
378	398982.31	2205557.18	данные отсутствуют	данные отсутствуют
379	399091.69	2205613.86	данные отсутствуют	данные отсутствуют
380	399097.02	2205616.84	данные отсутствуют	данные отсутствуют
381	399050.89	2205557.04	данные отсутствуют	данные отсутствуют
381	399050.89	2205557.04	данные отсутствуют	данные отсутствуют
382	399054.76	2205559.31	данные отсутствуют	данные отсутствуют
Государственный регистратор				ФГИС ЕГРН
полное наименование должности			подпись	инициалы, фамилия

М.П.



Выписка из Единого государственного реестра недвижимости об объекте недвижимости  
**Сведения о частях земельного участка**

<b>Земельный участок</b>			
(вид объекта недвижимости)			
Лист № <u>    </u> Раздела <b>4.2</b>	Всего листов раздела <b>4.2</b> : <u>    </u>	Всего разделов: <u>    </u>	Всего листов выписки: <u>    </u>
<b>12.07.2022 № 99/2022/479911582</b>			
Кадастровый номер:		<b>47:23:0000000:52101</b>	

Номер точки	Координаты, м		Описание закрепления на местности	Средняя квадратическая погрешность определения координат характерных точек границы части земельного участка, м
	X	Y		
1	2	3	4	5
382	399054.76	2205559.31	данные отсутствуют	данные отсутствуют
383	399060.82	2205566.45	данные отсутствуют	данные отсутствуют
384	399098.4	2205586.59	данные отсутствуют	данные отсутствуют
385	399096.89	2205619.8	данные отсутствуют	данные отсутствуют
386	399000.11	2205567.9	данные отсутствуют	данные отсутствуют
387	399000.61	2205534.22	данные отсутствуют	данные отсутствуют
388	399041.07	2205555.92	данные отсутствуют	данные отсутствуют
389	399060.51	2205566.06	данные отсутствуют	данные отсутствуют
390	399043.52	2205556.19	данные отсутствуют	данные отсутствуют
391	399098.31	2205588.65	данные отсутствуют	данные отсутствуют
392	399076.35	2205575.27	данные отсутствуют	данные отсутствуют
393	399065.02	2205568.67	данные отсутствуют	данные отсутствуют
394	399098.41	2205586.59	данные отсутствуют	данные отсутствуют
395	397442.66	2205366.34	данные отсутствуют	данные отсутствуют
396	397432.83	2205389.47	данные отсутствуют	данные отсутствуют
397	397328.05	2205463.29	данные отсутствуют	данные отсутствуют
398	397337.48	2205450.41	данные отсутствуют	данные отсутствуют
Государственный регистратор				ФГИС ЕГРН
полное наименование должности			подпись	инициалы, фамилия

М.П.

Выписка из Единого государственного реестра недвижимости об объекте недвижимости  
**Сведения о частях <sup>259</sup> земельного участка**

<b>Земельный участок</b>			
(вид объекта недвижимости)			
Лист № <u>    </u> Раздела <b>4.2</b>	Всего листов раздела <b>4.2</b> : <u>    </u>	Всего разделов: <u>    </u>	Всего листов выписки: <u>    </u>
<b>12.07.2022 № 99/2022/479911582</b>			
Кадастровый номер:		<b>47:23:0000000:52101</b>	

Номер точки	Координаты, м		Описание закрепления на местности	Средняя квадратическая погрешность определения координат характерных точек границы части земельного участка, м
	X	Y		
1	2	3	4	5
399	397363.75	2205428	данные отсутствуют	данные отсутствуют
400	397406.21	2205397.09	данные отсутствуют	данные отсутствуют
401	397421	2205381.08	данные отсутствуют	данные отсутствуют
401	397421	2205381.08	данные отсутствуют	данные отсутствуют
402	397494.92	2205369.27	данные отсутствуют	данные отсутствуют
403	397479.55	2205374.99	данные отсутствуют	данные отсутствуют
404	397457.2	2205389.07	данные отсутствуют	данные отсутствуют
405	397413.85	2205388.81	данные отсутствуют	данные отсутствуют
406	397438.73	2205369.02	данные отсутствуют	данные отсутствуют
407	397816.31	2205535.7	данные отсутствуют	данные отсутствуют
408	397796.91	2205535.21	данные отсутствуют	данные отсутствуют
409	397769.86	2205518.22	данные отсутствуют	данные отсутствуют
410	397720.81	2205484.85	данные отсутствуют	данные отсутствуют
411	397720.69	2205479.18	данные отсутствуют	данные отсутствуют
411	397720.69	2205479.18	данные отсутствуют	данные отсутствуют
412	397711.86	2205460.51	данные отсутствуют	данные отсутствуют
412	397711.86	2205460.51	данные отсутствуют	данные отсутствуют
Государственный регистратор				ФГИС ЕГРН
полное наименование должности			подпись	инициалы, фамилия

М.П.

Выписка из Единого государственного реестра недвижимости об объекте недвижимости  
**Сведения о частях земельного участка**

<b>Земельный участок</b>			
(вид объекта недвижимости)			
Лист № <u>    </u> Раздела <b>4.2</b>	Всего листов раздела <b>4.2</b> : <u>    </u>	Всего разделов: <u>    </u>	Всего листов выписки: <u>    </u>
<b>12.07.2022 № 99/2022/479911582</b>			
Кадастровый номер:		<b>47:23:0000000:52101</b>	

Номер точки	Координаты, м		Описание закрепления на местности	Средняя квадратическая погрешность определения координат характерных точек границы части земельного участка, м
	X	Y		
1	2	3	4	5
413	397699.39	2205450.05	данные отсутствуют	данные отсутствуют
414	397681.44	2205456.04	данные отсутствуют	данные отсутствуют
415	397632.5	2205416.79	данные отсутствуют	данные отсутствуют
416	397628.42	2205415.5	данные отсутствуют	данные отсутствуют
417	397631.29	2205414.18	данные отсутствуют	данные отсутствуют
417	397631.29	2205414.18	данные отсутствуют	данные отсутствуют
418	397641.33	2205406.82	данные отсутствуют	данные отсутствуют
419	397617.43	2205391.02	данные отсутствуют	данные отсутствуют
420	397642.1	2205398.85	данные отсутствуют	данные отсутствуют
421	397714.21	2205456.67	данные отсутствуют	данные отсутствуют
422	397780.96	2205501.58	данные отсутствуют	данные отсутствуют
423	397821.71	2205527.17	данные отсутствуют	данные отсутствуют
424	397841.13	2205496.51	данные отсутствуют	данные отсутствуют
425	397835.24	2205505.1	данные отсутствуют	данные отсутствуют
426	397701.94	2205412.06	данные отсутствуют	данные отсутствуют
427	397646.6	2205379.61	данные отсутствуют	данные отсутствуют
428	397692.68	2205401.77	данные отсутствуют	данные отсутствуют
Государственный регистратор				ФГИС ЕГРН
полное наименование должности			подпись	инициалы, фамилия

М.П.

Выписка из Единого государственного реестра недвижимости об объекте недвижимости  
**Сведения о частях <sup>261</sup> земельного участка**

<b>Земельный участок</b>			
(вид объекта недвижимости)			
Лист № <u>    </u> Раздела <b>4.2</b>	Всего листов раздела <b>4.2</b> : <u>    </u>	Всего разделов: <u>    </u>	Всего листов выписки: <u>    </u>
<b>12.07.2022 № 99/2022/479911582</b>			
Кадастровый номер:		<b>47:23:0000000:52101</b>	

Номер точки	Координаты, м		Описание закрепления на местности	Средняя квадратическая погрешность определения координат характерных точек границы части земельного участка, м
	X	Y		
1	2	3	4	5
429	397702.94	2205408.55	данные отсутствуют	данные отсутствуют
430	397771.14	2205453.69	данные отсутствуют	данные отсутствуют
431	401615.52	2206936.78	данные отсутствуют	данные отсутствуют
432	402357.34	2207340.03	данные отсутствуют	данные отсутствуют
433	401444.51	2206843.83	данные отсутствуют	данные отсутствуют
434	401147.03	2206701.46	данные отсутствуют	данные отсутствуют
435	401147.14	2206701.51	данные отсутствуют	данные отсутствуют
436	401194.7	2206725.99	данные отсутствуют	данные отсутствуют
437	400924.4	2206580.39	данные отсутствуют	данные отсутствуют
438	400925.31	2206580.89	данные отсутствуют	данные отсутствуют
439	401028.48	2206636.99	данные отсутствуют	данные отсутствуют
440	401028.58	2206637.05	данные отсутствуют	данные отсутствуют
441	400654.94	2206433.86	данные отсутствуют	данные отсутствуют
442	400864.92	2206548.04	данные отсутствуют	данные отсутствуют
443	400867.48	2206549.43	данные отсутствуют	данные отсутствуют
444	400867.39	2206549.46	данные отсутствуют	данные отсутствуют
445	403373.6	2207892.71	данные отсутствуют	данные отсутствуют
Государственный регистратор				ФГИС ЕГРН
полное наименование должности			подпись	инициалы, фамилия

М.П.

Выписка из Единого государственного реестра недвижимости об объекте недвижимости  
**Сведения о частях <sup>262</sup> земельного участка**

<b>Земельный участок</b>			
(вид объекта недвижимости)			
Лист № <u>    </u> Раздела <b>4.2</b>	Всего листов раздела <b>4.2</b> : <u>    </u>	Всего разделов: <u>    </u>	Всего листов выписки: <u>    </u>
<b>12.07.2022 № 99/2022/479911582</b>			
Кадастровый номер:		<b>47:23:0000000:52101</b>	

Номер точки	Координаты, м		Описание закрепления на местности	Средняя квадратическая погрешность определения координат характерных точек границы части земельного участка, м
	X	Y		
1	2	3	4	5
446	403418.67	2207917.16	данные отсутствуют	данные отсутствуют
446	403418.67	2207917.16	данные отсутствуют	данные отсутствуют
446	403418.67	2207917.16	данные отсутствуют	данные отсутствуют
447	403418.75	2207917.01	данные отсутствуют	данные отсутствуют
447	403418.75	2207917.01	данные отсутствуют	данные отсутствуют
447	403418.75	2207917.01	данные отсутствуют	данные отсутствуют
448	403421.78	2207918.73	данные отсутствуют	данные отсутствуют
449	403416.52	2207988.56	данные отсутствуют	данные отсутствуют
450	403416.29	2207988.43	данные отсутствуют	данные отсутствуют
451	403368.35	2207962.44	данные отсутствуют	данные отсутствуют
452	403701.34	2208075.69	данные отсутствуют	данные отсутствуют
453	403720.39	2208086.07	данные отсутствуют	данные отсутствуют
454	403713.34	2208093.61	данные отсутствуют	данные отсутствуют
455	403678.58	2208130.36	данные отсутствуют	данные отсутствуют
456	403677.93	2208130.01	данные отсутствуют	данные отсутствуют
457	403659.45	2208120.02	данные отсутствуют	данные отсутствуют
458	403698.04	2208079.22	данные отсутствуют	данные отсутствуют
Государственный регистратор				ФГИС ЕГРН
полное наименование должности			подпись	инициалы, фамилия

М.П.

Выписка из Единого государственного реестра недвижимости об объекте недвижимости  
**Сведения о частях земельного участка**

<b>Земельный участок</b>			
(вид объекта недвижимости)			
Лист № <u>    </u> Раздела <b>4.2</b>	Всего листов раздела <b>4.2</b> : <u>    </u>	Всего разделов: <u>    </u>	Всего листов выписки: <u>    </u>
<b>12.07.2022 № 99/2022/479911582</b>			
Кадастровый номер:		<b>47:23:0000000:52101</b>	

Номер точки	Координаты, м		Описание закрепления на местности	Средняя квадратическая погрешность определения координат характерных точек границы части земельного участка, м
	X	Y		
1	2	3	4	5
459	403316.26	2207861.6	данные отсутствуют	данные отсутствуют
460	403338.18	2207873.49	данные отсутствуют	данные отсутствуют
461	403341.33	2207947.79	данные отсутствуют	данные отсутствуют
462	403319.41	2207935.91	данные отсутствуют	данные отсутствуют
463	400573.37	2206389.51	данные отсутствуют	данные отсутствуют
464	400592.28	2206399.79	данные отсутствуют	данные отсутствуют
465	400580.35	2206428.47	данные отсутствуют	данные отсутствуют
466	400561.44	2206418.22	данные отсутствуют	данные отсутствуют
467	403376.03	2207894.03	данные отсутствуют	данные отсутствуют
468	403418.78	2207917.03	данные отсутствуют	данные отсутствуют
469	403415.96	2207929.28	данные отсутствуют	данные отсутствуют
470	403376.07	2207926.42	данные отсутствуют	данные отсутствуют
471	403373.1	2207906.05	данные отсутствуют	данные отсутствуют
472	403349.17	2207879.45	данные отсутствуют	данные отсутствуют
473	403347.9	2207951.35	данные отсутствуют	данные отсутствуют
474	403326.69	2207939.86	данные отсутствуют	данные отсутствуют
475	403327.97	2207867.95	данные отсутствуют	данные отсутствуют
Государственный регистратор				ФГИС ЕГРН
полное наименование должности			подпись	инициалы, фамилия

М.П.



Выписка из Единого государственного реестра недвижимости об объекте недвижимости  
**Сведения о частях <sup>264</sup> земельного участка**

<b>Земельный участок</b>			
(вид объекта недвижимости)			
Лист № ___ Раздела <b>4.2</b>	Всего листов раздела <b>4.2</b> : ___	Всего разделов: ___	Всего листов выписки: ___
<b>12.07.2022 № 99/2022/479911582</b>			
Кадастровый номер:		<b>47:23:0000000:52101</b>	

Номер точки	Координаты, м		Описание закрепления на местности	Средняя квадратическая погрешность определения координат характерных точек границы части земельного участка, м
	X	Y		
1	2	3	4	5
476	403372.94	2207901.44	данные отсутствуют	данные отсутствуют
477	403373.66	2207892.74	данные отсутствуют	данные отсутствуют
478	403421.86	2207918.78	данные отсутствуют	данные отсутствуют
479	403421.07	2207930.25	данные отсутствуют	данные отсутствуют
480	403371.06	2207926.49	данные отсутствуют	данные отсутствуют
481	399408.34	2205753.99	данные отсутствуют	данные отсутствуют
482	399475.53	2205790.68	данные отсутствуют	данные отсутствуют
483	399460.41	2205816.61	данные отсутствуют	данные отсутствуют
484	399393.11	2205779.86	данные отсутствуют	данные отсутствуют
485	403681.68	2208070.21	данные отсутствуют	данные отсутствуют
486	403684.94	2208066.76	данные отсутствуют	данные отсутствуют
487	403704.01	2208077.15	данные отсутствуют	данные отсутствуют
488	403696.95	2208084.62	данные отсутствуют	данные отсутствуют
489	403662.21	2208121.51	данные отсутствуют	данные отсутствуют
490	403643.76	2208111.54	данные отсутствуют	данные отсутствуют
491	403643.1	2208111.18	данные отсутствуют	данные отсутствуют
492	397692.7	2205401.76	данные отсутствуют	данные отсутствуют
Государственный регистратор				ФГИС ЕГРН
полное наименование должности			подпись	инициалы, фамилия

М.П.

Выписка из Единого государственного реестра недвижимости об объекте недвижимости  
**Сведения о частях <sup>265</sup> земельного участка**

<b>Земельный участок</b>			
(вид объекта недвижимости)			
Лист № <u>    </u> Раздела <b>4.2</b>	Всего листов раздела <b>4.2</b> : <u>    </u>	Всего разделов: <u>    </u>	Всего листов выписки: <u>    </u>
<b>12.07.2022 № 99/2022/479911582</b>			
Кадастровый номер:		<b>47:23:0000000:52101</b>	

Номер точки	Координаты, м		Описание закрепления на местности	Средняя квадратическая погрешность определения координат характерных точек границы части земельного участка, м
	X	Y		
1	2	3	4	5
493	397697.65	2205405.04	данные отсутствуют	данные отсутствуют
494	397604.63	2205442.85	данные отсутствуют	данные отсутствуют
495	397581.9	2205436.92	данные отсутствуют	данные отсутствуют
496	397641.3	2205406.81	данные отсутствуют	данные отсутствуют
496	397641.3	2205406.81	данные отсутствуют	данные отсутствуют
497	397631.06	2205400.04	данные отсутствуют	данные отсутствуют
498	397662.45	2205387.21	данные отсутствуют	данные отсутствуют
499	397448.68	2205394.42	данные отсутствуют	данные отсутствуют
500	397441.01	2205400.16	данные отсутствуют	данные отсутствуют
501	397410.68	2205392.25	данные отсутствуют	данные отсутствуют
502	397420.99	2205381.08	данные отсутствуют	данные отсутствуют
503	397439.21	2205368.67	данные отсутствуют	данные отсутствуют
504	397474.85	2205377.96	данные отсутствуют	данные отсутствуют
505	397774.97	2205373.62	данные отсутствуют	данные отсутствуют
506	397772.97	2205372.22	данные отсутствуют	данные отсутствуют
507	397863.25	2205337.55	данные отсутствуют	данные отсутствуют
508	397781.86	2205370.82	данные отсутствуют	данные отсутствуют
Государственный регистратор				ФГИС ЕГРН
полное наименование должности			подпись	инициалы, фамилия

М.П.

Выписка из Единого государственного реестра недвижимости об объекте недвижимости  
**Сведения о частях земельного участка**

<b>Земельный участок</b>			
(вид объекта недвижимости)			
Лист № <u>    </u> Раздела <b>4.2</b>	Всего листов раздела <b>4.2</b> : <u>    </u>	Всего разделов: <u>    </u>	Всего листов выписки: <u>    </u>
<b>12.07.2022 № 99/2022/479911582</b>			
Кадастровый номер:		<b>47:23:0000000:52101</b>	

Номер точки	Координаты, м		Описание закрепления на местности	Средняя квадратическая погрешность определения координат характерных точек границы части земельного участка, м
	X	Y		
1	2	3	4	5
509	397947.15	2205303.25	данные отсутствуют	данные отсутствуют
510	397914.36	2205316.66	данные отсутствуют	данные отсутствуют
511	397912.94	2205308.99	данные отсутствуют	данные отсутствуют
512	397603.63	2205382.48	данные отсутствуют	данные отсутствуют
513	397642.25	2205394.8	данные отсутствуют	данные отсутствуют
514	397714.5	2205452.96	данные отсутствуют	данные отсутствуют
515	397756.54	2205480.3	данные отсутствуют	данные отсутствуют
516	397781.5	2205497.62	данные отсутствуют	данные отсутствуют
517	397822.27	2205526.3	данные отсутствуют	данные отсутствуют
518	397816.32	2205535.7	данные отсутствуют	данные отсутствуют
519	397797.79	2205535.24	данные отсутствуют	данные отсутствуют
520	397769.25	2205515.16	данные отсутствуют	данные отсутствуют
521	397744.61	2205498.06	данные отсутствуют	данные отсутствуют
522	397720.76	2205482.55	данные отсутствуют	данные отсутствуют
523	397699.39	2205450.06	данные отсутствуют	данные отсутствуют
524	397683.4	2205455.4	данные отсутствуют	данные отсутствуют
525	397631.94	2205413.97	данные отсутствуют	данные отсутствуют
Государственный регистратор				ФГИС ЕГРН
полное наименование должности			подпись	инициалы, фамилия

М.П.

Выписка из Единого государственного реестра недвижимости об объекте недвижимости  
**Сведения о частях <sup>267</sup> земельного участка**

<b>Земельный участок</b>			
(вид объекта недвижимости)			
Лист № ___ Раздела <b>4.2</b>	Всего листов раздела <b>4.2</b> : ___	Всего разделов: ___	Всего листов выписки: ___
<b>12.07.2022 № 99/2022/479911582</b>			
Кадастровый номер:		<b>47:23:0000000:52101</b>	

Номер точки	Координаты, м		Описание закрепления на местности	Средняя квадратическая погрешность определения координат характерных точек границы части земельного участка, м
	X	Y		
1	2	3	4	5
526	397631.69	2205413.89	данные отсутствуют	данные отсутствуют
527	397610.6	2205386.51	данные отсутствуют	данные отсутствуют
528	397472.04	2205350.99	данные отсутствуют	данные отсутствуют
529	397489.08	2205345.74	данные отсутствуют	данные отсутствуют
530	397538.38	2205361.62	данные отсутствуют	данные отсутствуют
531	397533.77	2205361.14	данные отсутствуют	данные отсутствуют
532	397501.64	2205366.76	данные отсутствуют	данные отсутствуют
533	397493.71	2205369.72	данные отсутствуют	данные отсутствуют
534	397455.66	2205357.47	данные отсутствуют	данные отсутствуют
535	397461.48	2205353.51	данные отсутствуют	данные отсутствуют
536	399650.16	2205920.21	данные отсутствуют	данные отсутствуют
537	399646.64	2205918.29	данные отсутствуют	данные отсутствуют
538	399660.22	2205891.52	данные отсутствуют	данные отсутствуют
539	399663.73	2205893.44	данные отсутствуют	данные отсутствуют

Государственный регистратор		ФГИС ЕГРН
полное наименование должности	подпись	инициалы, фамилия

М.П.

Выписка из Единого государственного реестра недвижимости об объекте недвижимости  
**Сведения о частях земельного участка**

<b>Земельный участок</b>				
<small>(вид объекта недвижимости)</small>				
Лист № ___ Раздела <b>4.2</b>		Всего листов раздела <b>4.2</b> : ___		Всего разделов: ___
Всего листов выписки: ___				
<b>12.07.2022 № 99/2022/479911582</b>				
Кадастровый номер:			<b>47:23:0000000:52101</b>	
Сведения о характерных точках границы части (частей) земельного участка				
Учетный номер части: 3				
Система координат: Местная 167				
Зона №				
Номер точки	Координаты, м		Описание закрепления на местности	Средняя квадратическая погрешность определения координат характерных точек границы части земельного участка, м
	X	Y		
1	2	3	4	5
1	405597.83	2209155.2	данные отсутствуют	данные отсутствуют
2	405443.61	2209071.06	данные отсутствуют	данные отсутствуют
3	405391.43	2209042.59	данные отсутствуют	данные отсутствуют
4	405407.62	2209049.93	данные отсутствуют	данные отсутствуют
5	405720.57	2209223.13	данные отсутствуют	данные отсутствуют
6	405670.92	2209196.51	данные отсутствуют	данные отсутствуют
7	405664.03	2209195.91	данные отсутствуют	данные отсутствуют
8	405652.46	2209189.14	данные отсутствуют	данные отсутствуют
9	405645.9	2209181.8	данные отсутствуют	данные отсутствуют
10	404797.44	2208739.15	данные отсутствуют	данные отсутствуют
11	404793.42	2208737	данные отсутствуют	данные отсутствуют
12	404791.87	2208713.56	данные отсутствуют	данные отсутствуют
13	404633.79	2208628.38	данные отсутствуют	данные отсутствуют
14	404576.21	2208596.97	данные отсутствуют	данные отсутствуют
15	404589.99	2208620.98	данные отсутствуют	данные отсутствуют
16	404587.72	2208625.53	данные отсутствуют	данные отсутствуют
Государственный регистратор			ФГИС ЕГРН	
полное наименование должности			подпись	
			инициалы, фамилия	

М.П.

Выписка из Единого государственного реестра недвижимости об объекте недвижимости  
**Сведения о частях земельного участка**

<b>Земельный участок</b>			
(вид объекта недвижимости)			
Лист № <u>    </u> Раздела <b>4.2</b>	Всего листов раздела <b>4.2</b> : <u>    </u>	Всего разделов: <u>    </u>	Всего листов выписки: <u>    </u>
<b>12.07.2022 № 99/2022/479911582</b>			
Кадастровый номер:		<b>47:23:0000000:52101</b>	

Номер точки	Координаты, м		Описание закрепления на местности	Средняя квадратическая погрешность определения координат характерных точек границы части земельного участка, м
	X	Y		
1	2	3	4	5
17	404584.15	2208623.58	данные отсутствуют	данные отсутствуют
18	404585.45	2208621.1	данные отсутствуют	данные отсутствуют
19	404569.49	2208593.3	данные отсутствуют	данные отсутствуют
20	404490.89	2208550.15	данные отсутствуют	данные отсутствуют
21	404491.37	2208549.96	данные отсутствуют	данные отсутствуют
22	404492.43	2208549.51	данные отсутствуют	данные отсутствуют
23	404495.35	2208548.32	данные отсутствуют	данные отсутствуют
24	404571.91	2208590.07	данные отсутствуют	данные отсутствуют
25	404635.69	2208624.87	данные отсутствуют	данные отсутствуют
26	404795.68	2208711.05	данные отсутствуют	данные отсутствуют
27	404536.01	2208543.63	данные отсутствуют	данные отсутствуют
28	404528.29	2208556.5	данные отсутствуют	данные отсутствуют
29	404510.7	2208546.94	данные отсутствуют	данные отсутствуют
30	404518.43	2208534.06	данные отсутствуют	данные отсутствуют
31	404523.15	2208536.62	данные отсутствуют	данные отсутствуют
32	405105.07	2208897.27	данные отсутствуют	данные отсутствуют
33	404759.54	2208710.21	данные отсутствуют	данные отсутствуют
Государственный регистратор				ФГИС ЕГРН
полное наименование должности			подпись	инициалы, фамилия

М.П.



Выписка из Единого государственного реестра недвижимости об объекте недвижимости  
**Сведения о частях <sup>270</sup> земельного участка**

<b>Земельный участок</b>			
(вид объекта недвижимости)			
Лист № <u>    </u> Раздела <b>4.2</b>	Всего листов раздела <b>4.2</b> : <u>    </u>	Всего разделов: <u>    </u>	Всего листов выписки: <u>    </u>
<b>12.07.2022 № 99/2022/479911582</b>			
Кадастровый номер:		<b>47:23:0000000:52101</b>	

Номер точки	Координаты, м		Описание закрепления на местности	Средняя квадратическая погрешность определения координат характерных точек границы части земельного участка, м
	X	Y		
1	2	3	4	5
34	404611.42	2208628.64	данные отсутствуют	данные отсутствуют
35	404585.75	2208613.56	данные отсутствуют	данные отсутствуют
36	404578.81	2208609.54	данные отсутствуют	данные отсутствуют
37	404521.88	2208577.58	данные отсутствуют	данные отсутствуют
38	404523.79	2208574.07	данные отсутствуют	данные отсутствуют
39	404574.92	2208602.78	данные отсутствуют	данные отсутствуют
40	404581.72	2208606.57	данные отсутствуют	данные отсутствуют
41	404613.39	2208625.17	данные отсутствуют	данные отсутствуют
42	404761.45	2208706.7	данные отсутствуют	данные отсутствуют
43	405106.98	2208893.75	данные отсутствуют	данные отсутствуют
44	404495.22	2208548.14	данные отсутствуют	данные отсутствуют
45	404494.34	2208548.57	данные отсутствуют	данные отсутствуют
46	404490.78	2208550.01	данные отсутствуют	данные отсутствуют
47	404440.27	2208521.41	данные отсутствуют	данные отсутствуют
48	404438.98	2208521.53	данные отсутствуют	данные отсутствуют
49	404437.47	2208520.71	данные отсутствуют	данные отсутствуют
50	404432.93	2208518.24	данные отсутствуют	данные отсутствуют
Государственный регистратор				ФГИС ЕГРН
полное наименование должности			подпись	инициалы, фамилия

М.П.

Выписка из Единого государственного реестра недвижимости об объекте недвижимости  
**Сведения о частях <sup>271</sup> земельного участка**

<b>Земельный участок</b>			
(вид объекта недвижимости)			
Лист № <u>    </u> Раздела <b>4.2</b>	Всего листов раздела <b>4.2</b> : <u>    </u>	Всего разделов: <u>    </u>	Всего листов выписки: <u>    </u>
<b>12.07.2022 № 99/2022/479911582</b>			
Кадастровый номер:		<b>47:23:0000000:52101</b>	

Номер точки	Координаты, м		Описание закрепления на местности	Средняя квадратическая погрешность определения координат характерных точек границы части земельного участка, м
	X	Y		
1	2	3	4	5
51	404440.22	2208516.6	данные отсутствуют	данные отсутствуют
52	403337.8	2207873.31	данные отсутствуют	данные отсутствуют
53	403339.55	2207910.23	данные отсутствуют	данные отсутствуют
53	403339.55	2207910.23	данные отсутствуют	данные отсутствуют
54	403318.95	2207899.06	данные отсутствуют	данные отсутствуют
54	403318.95	2207899.06	данные отсутствуют	данные отсутствуют
55	403317.17	2207862.34	данные отсутствуют	данные отсутствуют
56	403348.72	2207879.22	данные отсутствуют	данные отсутствуют
57	403347.95	2207914.78	данные отсутствуют	данные отсутствуют
57	403347.95	2207914.78	данные отсутствуют	данные отсутствуют
58	403346.43	2207913.96	данные отсутствуют	данные отсутствуют
58	403346.43	2207913.96	данные отсутствуют	данные отсутствуют
58	403346.43	2207913.96	данные отсутствуют	данные отсутствуют
59	403328.12	2207904.02	данные отсутствуют	данные отсутствуют
59	403328.12	2207904.02	данные отсутствуют	данные отсутствуют
60	403328.81	2207868.42	данные отсутствуют	данные отсутствуют
61	403360	2207885.34	данные отсутствуют	данные отсутствуют
Государственный регистратор				ФГИС ЕГРН
полное наименование должности			подпись	инициалы, фамилия

М.П.

Выписка из Единого государственного реестра недвижимости об объекте недвижимости  
**Сведения о частях <sup>272</sup> земельного участка**

<b>Земельный участок</b>			
<small>(вид объекта недвижимости)</small>			
Лист № <u>    </u> Раздела <b>4.2</b>	Всего листов раздела <b>4.2</b> : <u>    </u>	Всего разделов: <u>    </u>	Всего листов выписки: <u>    </u>
<b>12.07.2022 № 99/2022/479911582</b>			
Кадастровый номер:		<b>47:23:0000000:52101</b>	

Номер точки	Координаты, м		Описание закрепления на местности	Средняя квадратическая погрешность определения координат характерных точек границы части земельного участка, м
	X	Y		
1	2	3	4	5
62	403359.77	2207921.27	данные отсутствуют	данные отсутствуют
63	403339.7	2207910.31	данные отсутствуют	данные отсутствуют
64	403339.9	2207874.43	данные отсутствуют	данные отсутствуют
65	403406.85	2207910.75	данные отсутствуют	данные отсутствуют
66	403405.39	2207946.19	данные отсутствуют	данные отсутствуют
66	403405.39	2207946.19	данные отсутствуют	данные отсутствуют
67	403393.26	2207939.6	данные отсутствуют	данные отсутствуют
67	403393.26	2207939.6	данные отсутствуют	данные отсутствуют
68	403385.82	2207935.52	данные отсутствуют	данные отсутствуют
68	403385.82	2207935.52	данные отсутствуют	данные отсутствуют
69	403387.28	2207900.13	данные отсутствуют	данные отсутствуют
70	403704.3	2208077.31	данные отсутствуют	данные отсутствуют
71	403684.32	2208097.72	данные отсутствуют	данные отсутствуют
71	403684.32	2208097.72	данные отсутствуют	данные отсутствуют
72	403666.07	2208087.82	данные отсутствуют	данные отсутствуют
72	403666.07	2208087.82	данные отсутствуют	данные отсутствуют
73	403686.05	2208067.36	данные отсутствуют	данные отсутствуют

Государственный регистратор		ФГИС ЕГРН
полное наименование должности	подпись	инициалы, фамилия

М.П.

Выписка из Единого государственного реестра недвижимости об объекте недвижимости  
**Сведения о частях <sup>273</sup> земельного участка**

<b>Земельный участок</b>			
(вид объекта недвижимости)			
Лист № <u>    </u> Раздела <b>4.2</b>	Всего листов раздела <b>4.2</b> : <u>    </u>	Всего разделов: <u>    </u>	Всего листов выписки: <u>    </u>
<b>12.07.2022 № 99/2022/479911582</b>			
Кадастровый номер:		<b>47:23:0000000:52101</b>	

Номер точки	Координаты, м		Описание закрепления на местности	Средняя квадратическая погрешность определения координат характерных точек границы части земельного участка, м
	X	Y		
1	2	3	4	5
74	403720.09	2208085.91	данные отсутствуют	данные отсутствуют
75	403700.31	2208106.41	данные отсутствуют	данные отсутствуют
75	403700.31	2208106.41	данные отсутствуют	данные отсутствуют
76	403682.02	2208096.48	данные отсутствуют	данные отсутствуют
76	403682.02	2208096.48	данные отсутствуют	данные отсутствуют
77	403702.22	2208076.18	данные отсутствуют	данные отсутствуют
78	404281.09	2208438.54	данные отсутствуют	данные отсутствуют
79	404279.28	2208441.5	данные отсутствуют	данные отсутствуют
80	404262.56	2208434.56	данные отсутствуют	данные отсутствуют
81	404179.3	2208386.53	данные отсутствуют	данные отсутствуют
82	403772.09	2208176.75	данные отсутствуют	данные отсутствуют
83	403686.74	2208120.62	данные отсутствуют	данные отсутствуют
84	403675.79	2208113.6	данные отсутствуют	данные отсутствуют
85	403653.1	2208101.03	данные отсутствуют	данные отсутствуют
86	403404.58	2207965.99	данные отсутствуют	данные отсутствуют
87	403385	2207955.36	данные отсутствуют	данные отсутствуют
88	403359.55	2207941.52	данные отсутствуют	данные отсутствуют

Государственный регистратор		ФГИС ЕГРН
полное наименование должности	подпись	инициалы, фамилия

М.П.

Выписка из Единого государственного реестра недвижимости об объекте недвижимости  
**Сведения о частях <sup>274</sup> земельного участка**

<b>Земельный участок</b>			
(вид объекта недвижимости)			
Лист № <u>    </u> Раздела <b>4.2</b>	Всего листов раздела <b>4.2</b> : <u>    </u>	Всего разделов: <u>    </u>	Всего листов выписки: <u>    </u>
<b>12.07.2022 № 99/2022/479911582</b>			
Кадастровый номер:		<b>47:23:0000000:52101</b>	

Номер точки	Координаты, м		Описание закрепления на местности	Средняя квадратическая погрешность определения координат характерных точек границы части земельного участка, м
	X	Y		
1	2	3	4	5
89	403320.11	2207920.08	данные отсутствуют	данные отсутствуют
90	403198.51	2207854.01	данные отсутствуют	данные отсутствуют
91	403022.25	2207753.64	данные отсутствуют	данные отсутствуют
92	402862.39	2207668.23	данные отсутствуют	данные отсутствуют
93	402643.4	2207550.2	данные отсутствуют	данные отсутствуют
94	402610.66	2207533.08	данные отсутствуют	данные отсутствуют
95	402372.31	2207403.48	данные отсутствуют	данные отсутствуют
96	402346.19	2207387.4	данные отсутствуют	данные отсутствуют
97	402122.04	2207267.04	данные отсутствуют	данные отсутствуют
98	401993.92	2207206.14	данные отсутствуют	данные отсутствуют
99	401393.16	2206881.5	данные отсутствуют	данные отсутствуют
99	401393.16	2206881.5	данные отсутствуют	данные отсутствуют
100	401397.94	2206879.54	данные отсутствуют	данные отсутствуют
101	401995.73	2207202.57	данные отсутствуют	данные отсутствуют
102	402123.85	2207263.46	данные отсутствуют	данные отсутствуют
103	402348.19	2207383.93	данные отсутствуют	данные отсутствуют
104	402374.32	2207400.02	данные отсутствуют	данные отсутствуют
Государственный регистратор				ФГИС ЕГРН
полное наименование должности			подпись	инициалы, фамилия

М.П.

Выписка из Единого государственного реестра недвижимости об объекте недвижимости  
**Сведения о частях <sup>275</sup> земельного участка**

<b>Земельный участок</b>			
(вид объекта недвижимости)			
Лист № <u>    </u> Раздела <b>4.2</b>	Всего листов раздела <b>4.2</b> : <u>    </u>	Всего разделов: <u>    </u>	Всего листов выписки: <u>    </u>
<b>12.07.2022 № 99/2022/479911582</b>			
Кадастровый номер:		<b>47:23:0000000:52101</b>	

Номер точки	Координаты, м		Описание закрепления на местности	Средняя квадратическая погрешность определения координат характерных точек границы части земельного участка, м
	X	Y		
1	2	3	4	5
105	402612.55	2207529.55	данные отсутствуют	данные отсутствуют
106	402645.27	2207546.68	данные отсутствуют	данные отсутствуют
107	402864.29	2207664.71	данные отсутствуют	данные отсутствуют
108	403024.18	2207750.14	данные отсутствуют	данные отсутствуют
109	403200.45	2207850.5	данные отсутствуют	данные отсутствуют
110	403319.86	2207915.4	данные отсутствуют	данные отсутствуют
111	403359.58	2207936.98	данные отсутствуют	данные отсутствуют
112	403385.18	2207950.89	данные отсутствуют	данные отсутствуют
113	403404.77	2207961.54	данные отсутствуют	данные отсутствуют
114	403655.96	2208098.04	данные отсутствуют	данные отсутствуют
115	403677.74	2208109.69	данные отсутствуют	данные отсутствуют
116	403689.55	2208117.68	данные отсутствуют	данные отсутствуют
117	403774.1	2208173.29	данные отсутствуют	данные отсутствуют
118	404181.21	2208383.02	данные отсутствуют	данные отсутствуют
119	404264.32	2208430.96	данные отсутствуют	данные отсутствуют
120	403341.54	2207947.88	данные отсутствуют	данные отсутствуют
121	403320.77	2207936.59	данные отсутствуют	данные отсутствуют
Государственный регистратор				ФГИС ЕГРН
полное наименование должности			подпись	инициалы, фамилия

М.П.



Выписка из Единого государственного реестра недвижимости об объекте недвижимости  
**Сведения о частях <sup>276</sup> земельного участка**

<b>Земельный участок</b>			
(вид объекта недвижимости)			
Лист № <u>    </u> Раздела <b>4.2</b>	Всего листов раздела <b>4.2</b> : <u>    </u>	Всего разделов: <u>    </u>	Всего листов выписки: <u>    </u>
<b>12.07.2022 № 99/2022/479911582</b>			
Кадастровый номер:		<b>47:23:0000000:52101</b>	

Номер точки	Координаты, м		Описание закрепления на местности	Средняя квадратическая погрешность определения координат характерных точек границы части земельного участка, м
	X	Y		
1	2	3	4	5
122	403347.13	2207950.93	данные отсутствуют	данные отсутствуют
123	403327.23	2207940.1	данные отсутствуют	данные отсутствуют
124	403403.93	2207981.43	данные отсутствуют	данные отсутствуют
125	403384.24	2207970.92	данные отсутствуют	данные отсутствуют
126	403661.68	2208121.17	данные отсутствуют	данные отсутствуют
127	403643.49	2208111.33	данные отсутствуют	данные отсутствуют
128	403677.91	2208129.8	данные отсутствуют	данные отсутствуют
129	403659.9	2208120.23	данные отсутствуют	данные отсутствуют
130	401105.65	2206678.96	данные отсутствуют	данные отсутствуют
131	401098.56	2206692.25	данные отсутствуют	данные отсутствуют
131	401098.56	2206692.25	данные отсутствуют	данные отсутствуют
132	401076.6	2206680.3	данные отсутствуют	данные отсутствуют
132	401076.6	2206680.3	данные отсутствуют	данные отсутствуют
132	401076.6	2206680.3	данные отсутствуют	данные отсутствуют
132	401076.6	2206680.3	данные отсутствуют	данные отсутствуют
133	401083.66	2206667.02	данные отсутствуют	данные отсутствуют
133	401083.66	2206667.02	данные отсутствуют	данные отсутствуют
Государственный регистратор				ФГИС ЕГРН
полное наименование должности			подпись	инициалы, фамилия

М.П.

Выписка из Единого государственного реестра недвижимости об объекте недвижимости  
**Сведения о частях <sup>277</sup> земельного участка**

<b>Земельный участок</b>			
(вид объекта недвижимости)			
Лист № <u>    </u> Раздела <b>4.2</b>	Всего листов раздела <b>4.2</b> : <u>    </u>	Всего разделов: <u>    </u>	Всего листов выписки: <u>    </u>
<b>12.07.2022 № 99/2022/479911582</b>			
Кадастровый номер:		<b>47:23:0000000:52101</b>	

Номер точки	Координаты, м		Описание закрепления на местности	Средняя квадратическая погрешность определения координат характерных точек границы части земельного участка, м
	X	Y		
1	2	3	4	5
134	401054.62	2206668.38	данные отсутствуют	данные отсутствуют
134	401054.62	2206668.38	данные отсутствуют	данные отсутствуют
135	401061.71	2206655.06	данные отсутствуют	данные отсутствуют
136	401397.86	2206879.52	данные отсутствуют	данные отсутствуют
137	401173.86	2206764.38	данные отсутствуют	данные отсутствуют
138	401175.76	2206760.87	данные отсутствуют	данные отсутствуют
139	400684	2206449.67	данные отсутствуют	данные отсутствуют
140	400683.32	2206450.83	данные отсутствуют	данные отсутствуют
141	400670.26	2206443.48	данные отсутствуют	данные отсутствуют
142	400614.98	2206413.41	данные отсутствуют	данные отсутствуют
143	400542.99	2206374.18	данные отсутствуют	данные отсутствуют
144	400501.11	2206351.47	данные отсутствуют	данные отсутствуют
145	400458.34	2206328.06	данные отсутствуют	данные отсутствуют
145	400458.34	2206328.06	данные отсутствуют	данные отсутствуют
146	400458.89	2206327.27	данные отсутствуют	данные отсутствуют
147	400867.7	2206549.58	данные отсутствуют	данные отсутствуют
148	400911.62	2206573.48	данные отсутствуют	данные отсутствуют
Государственный регистратор				ФГИС ЕГРН
полное наименование должности			подпись	инициалы, фамилия

М.П.

Выписка из Единого государственного реестра недвижимости об объекте недвижимости  
**Сведения о частях <sup>278</sup> земельного участка**

<b>Земельный участок</b>			
(вид объекта недвижимости)			
Лист № <u>    </u> Раздела <b>4.2</b>	Всего листов раздела <b>4.2</b> : <u>    </u>	Всего разделов: <u>    </u>	Всего листов выписки: <u>    </u>
<b>12.07.2022 № 99/2022/479911582</b>			
Кадастровый номер:		<b>47:23:0000000:52101</b>	

Номер точки	Координаты, м		Описание закрепления на местности	Средняя квадратическая погрешность определения координат характерных точек границы части земельного участка, м
	X	Y		
1	2	3	4	5
149	400904.73	2206586.87	данные отсутствуют	данные отсутствуют
150	400860.79	2206562.96	данные отсутствуют	данные отсутствуют
151	401069.5	2206693.63	данные отсутствуют	данные отсутствуют
151	401069.5	2206693.63	данные отсутствуют	данные отсутствуют
152	401063.74	2206690.5	данные отсутствуют	данные отсутствуют
153	401047.51	2206681.69	данные отсутствуют	данные отсутствуют
154	400324.93	2206269.63	данные отсутствуют	данные отсутствуют
154	400324.93	2206269.63	данные отсутствуют	данные отсутствуют
155	400320.32	2206270.46	данные отсутствуют	данные отсутствуют
155	400320.32	2206270.46	данные отсутствуют	данные отсутствуют
156	400321.5	2206267.72	данные отсутствуют	данные отсутствуют
156	400321.5	2206267.72	данные отсутствуют	данные отсутствуют
156	400321.5	2206267.72	данные отсутствуют	данные отсутствуют
157	400502.53	2206386.07	данные отсутствуют	данные отсутствуют
158	400442.8	2206353.91	данные отсутствуют	данные отсутствуют
159	400314.75	2206283.44	данные отсутствуют	данные отсутствуют
159	400314.75	2206283.44	данные отсутствуют	данные отсутствуют
Государственный регистратор				ФГИС ЕГРН
полное наименование должности			подпись	инициалы, фамилия

М.П.

Выписка из Единого государственного реестра недвижимости об объекте недвижимости  
**Сведения о частях <sup>279</sup> земельного участка**

<b>Земельный участок</b>			
(вид объекта недвижимости)			
Лист № <u>    </u> Раздела <b>4.2</b>	Всего листов раздела <b>4.2</b> : <u>    </u>	Всего разделов: <u>    </u>	Всего листов выписки: <u>    </u>
<b>12.07.2022 № 99/2022/479911582</b>			
Кадастровый номер:		<b>47:23:0000000:52101</b>	

Номер точки	Координаты, м		Описание закрепления на местности	Средняя квадратическая погрешность определения координат характерных точек границы части земельного участка, м
	X	Y		
1	2	3	4	5
160	400315.19	2206282.27	данные отсутствуют	данные отсутствуют
160	400315.19	2206282.27	данные отсутствуют	данные отсутствуют
161	400348.5	2206300.65	данные отсутствуют	данные отсутствуют
162	400488.51	2206378.07	данные отсутствуют	данные отсутствуют
163	400355.56	2206286.96	данные отсутствуют	данные отсутствуют
163	400355.56	2206286.96	данные отсутствуют	данные отсутствуют
164	400350.16	2206297.79	данные отсутствуют	данные отсутствуют
165	400347.9	2206301.69	данные отсутствуют	данные отсутствуют
166	400344.37	2206299.74	данные отсутствуют	данные отсутствуют
167	400345.6	2206297.58	данные отсутствуют	данные отсутствуют
168	400327.17	2206290.27	данные отсутствуют	данные отсутствуют
169	400322.14	2206287.5	данные отсутствуют	данные отсутствуют
170	400323.87	2206284.71	данные отсутствуют	данные отсутствуют
171	400347.53	2206294.06	данные отсутствуют	данные отсутствуют
172	400352.09	2206284.99	данные отсутствуют	данные отсутствуют
172	400352.09	2206284.99	данные отсутствуют	данные отсутствуют
173	401091.57	2206705.59	данные отсутствуют	данные отсутствуют
Государственный регистратор				ФГИС ЕГРН
полное наименование должности			подпись	инициалы, фамилия

М.П.

Выписка из Единого государственного реестра недвижимости об объекте недвижимости  
**Сведения о частях земельного участка**

<b>Земельный участок</b>			
(вид объекта недвижимости)			
Лист № <u>    </u> Раздела <b>4.2</b>	Всего листов раздела <b>4.2</b> : <u>    </u>	Всего разделов: <u>    </u>	Всего листов выписки: <u>    </u>
<b>12.07.2022 № 99/2022/479911582</b>			
Кадастровый номер:		<b>47:23:0000000:52101</b>	

Номер точки	Координаты, м		Описание закрепления на местности	Средняя квадратическая погрешность определения координат характерных точек границы части земельного участка, м
	X	Y		
1	2	3	4	5
174	400458.23	2206328.3	данные отсутствуют	данные отсутствуют
175	400456.04	2206331.74	данные отсутствуют	данные отсутствуют
176	400455.87	2206331.64	данные отсутствуют	данные отсутствуют
177	400359.56	2206278.93	данные отсутствуют	данные отсутствуют
178	400356.04	2206277.03	данные отсутствуют	данные отсутствуют
179	400336.75	2206266.58	данные отсутствуют	данные отсутствуют
180	400333.91	2206265.06	данные отсутствуют	данные отсутствуют
181	400279.36	2206235.39	данные отсутствуют	данные отсутствуют
182	400228.54	2206209.04	данные отсутствуют	данные отсутствуют
183	400205.42	2206198.31	данные отсутствуют	данные отсутствуют
183	400205.42	2206198.31	данные отсутствуют	данные отсутствуют
184	400207.19	2206194.73	данные отсутствуют	данные отсутствуют
184	400207.19	2206194.73	данные отсутствуют	данные отсутствуют
185	400230.31	2206205.46	данные отсутствуют	данные отсутствуют
186	400281.24	2206231.86	данные отсутствуют	данные отсутствуют
187	400340.24	2206263.93	данные отсутствуют	данные отсутствуют
188	400458.13	2206328.25	данные отсутствуют	данные отсутствуют
Государственный регистратор				ФГИС ЕГРН
полное наименование должности			подпись	инициалы, фамилия

М.П.

Выписка из Единого государственного реестра недвижимости об объекте недвижимости  
**Сведения о частях <sup>281</sup> земельного участка**

<b>Земельный участок</b>			
(вид объекта недвижимости)			
Лист № <u>    </u> Раздела <b>4.2</b>	Всего листов раздела <b>4.2</b> : <u>    </u>	Всего разделов: <u>    </u>	Всего листов выписки: <u>    </u>
<b>12.07.2022 № 99/2022/479911582</b>			
Кадастровый номер:		<b>47:23:0000000:52101</b>	

Номер точки	Координаты, м		Описание закрепления на местности	Средняя квадратическая погрешность определения координат характерных точек границы части земельного участка, м
	X	Y		
1	2	3	4	5
189	400458.9	2206327.26	данные отсутствуют	данные отсутствуют
190	400343.21	2206266.34	данные отсутствуют	данные отсутствуют
191	400319.37	2206266.59	данные отсутствуют	данные отсутствуют
191	400319.37	2206266.59	данные отсутствуют	данные отсутствуют
192	400340.6	2206262.74	данные отсутствуют	данные отсутствуют
193	400453.42	2206324.29	данные отсутствуют	данные отсутствуют
194	399442.77	2205789.89	данные отсутствуют	данные отсутствуют
194	399442.77	2205789.89	данные отсутствуют	данные отсутствуют
195	399434.67	2205802.55	данные отсутствуют	данные отсутствуют
196	399422.51	2205795.91	данные отсутствуют	данные отсутствуют
196	399422.51	2205795.91	данные отсутствуют	данные отсутствуют
196	399422.51	2205795.91	данные отсутствуют	данные отсутствуют
197	399417.07	2205792.94	данные отсутствуют	данные отсутствуют
198	399425.17	2205780.27	данные отсутствуют	данные отсутствуют
198	399425.17	2205780.27	данные отсутствуют	данные отсутствуют
199	400249.5	2206247.54	данные отсутствуют	данные отсутствуют
200	400173.27	2206205.6	данные отсутствуют	данные отсутствуют
Государственный регистратор				ФГИС ЕГРН
полное наименование должности			подпись	инициалы, фамилия

М.П.

Выписка из Единого государственного реестра недвижимости об объекте недвижимости  
**Сведения о частях земельного участка**

<b>Земельный участок</b>			
(вид объекта недвижимости)			
Лист № ___ Раздела <b>4.2</b>	Всего листов раздела <b>4.2</b> : ___	Всего разделов: ___	Всего листов выписки: ___
<b>12.07.2022 № 99/2022/479911582</b>			
Кадастровый номер:		<b>47:23:0000000:52101</b>	

Номер точки	Координаты, м		Описание закрепления на местности	Средняя квадратическая погрешность определения координат характерных точек границы части земельного участка, м
	X	Y		
1	2	3	4	5
201	400125.98	2206179.8	данные отсутствуют	данные отсутствуют
202	400113.99	2206173.27	данные отсутствуют	данные отсутствуют
203	400286.65	2206266.47	данные отсутствуют	данные отсутствуют
204	400296.2	2206271.74	данные отсутствуют	данные отсутствуют
205	400298.98	2206273.28	данные отсутствуют	данные отсутствуют
206	400308.07	2206278.31	данные отсутствуют	данные отсутствуют
207	400298.34	2206274.42	данные отсутствуют	данные отсутствуют
208	400292.85	2206271.4	данные отсутствуют	данные отсутствуют
209	400292.66	2206271.29	данные отсутствуют	данные отсутствуют
210	399441.19	2205789.02	данные отсутствуют	данные отсутствуют
211	399424.35	2205796.91	данные отсутствуют	данные отсутствуют
212	399329.84	2205745.31	данные отсутствуют	данные отсутствуют
213	399340.49	2205734.23	данные отсутствуют	данные отсутствуют
214	400194.31	2206193.15	данные отсутствуют	данные отсутствуют
215	400161.77	2206174.33	данные отсутствуют	данные отсутствуют
216	400127.97	2206157.22	данные отсутствуют	данные отсутствуют
217	400084.53	2206132.36	данные отсутствуют	данные отсутствуют
Государственный регистратор				ФГИС ЕГРН
полное наименование должности			подпись	инициалы, фамилия

М.П.



Выписка из Единого государственного реестра недвижимости об объекте недвижимости  
**Сведения о частях земельного участка**

<b>Земельный участок</b>			
(вид объекта недвижимости)			
Лист № <u>    </u> Раздела <b>4.2</b>	Всего листов раздела <b>4.2</b> : <u>    </u>	Всего разделов: <u>    </u>	Всего листов выписки: <u>    </u>
<b>12.07.2022 № 99/2022/479911582</b>			
Кадастровый номер:		<b>47:23:0000000:52101</b>	

Номер точки	Координаты, м		Описание закрепления на местности	Средняя квадратическая погрешность определения координат характерных точек границы части земельного участка, м
	X	Y		
1	2	3	4	5
218	399980.63	2206076.18	данные отсутствуют	данные отсутствуют
219	399932.94	2206048.3	данные отсутствуют	данные отсутствуют
220	399884.09	2206022.06	данные отсутствуют	данные отсутствуют
221	399836.92	2205998.63	данные отсутствуют	данные отсутствуют
222	399688.86	2205917.19	данные отсутствуют	данные отсутствуют
223	399445.47	2205785.67	данные отсутствуют	данные отсутствуют
224	399427.88	2205776.05	данные отсутствуют	данные отсутствуют
225	399404.08	2205763.13	данные отсутствуют	данные отсутствуют
226	399343.68	2205730.03	данные отсутствуют	данные отсутствуют
227	399346.29	2205727.13	данные отсутствуют	данные отсутствуют
228	399459.62	2205788.86	данные отсутствуют	данные отсутствуют
229	399690.76	2205913.66	данные отсутствуют	данные отсутствуют
230	399838.79	2205995.08	данные отсутствуют	данные отсутствуют
231	399885.93	2206018.5	данные отсутствуют	данные отсутствуют
232	399934.89	2206044.81	данные отсутствуют	данные отсутствуют
233	399982.6	2206072.7	данные отсутствуют	данные отсутствуют
234	400086.46	2206128.85	данные отсутствуют	данные отсутствуют
Государственный регистратор				ФГИС ЕГРН
полное наименование должности			подпись	инициалы, фамилия

М.П.

Выписка из Единого государственного реестра недвижимости об объекте недвижимости  
**Сведения о частях земельного участка**

<b>Земельный участок</b>			
(вид объекта недвижимости)			
Лист № ___ Раздела <b>4.2</b>	Всего листов раздела <b>4.2</b> : ___	Всего разделов: ___	Всего листов выписки: ___
<b>12.07.2022 № 99/2022/479911582</b>			
Кадастровый номер:		<b>47:23:0000000:52101</b>	

Номер точки	Координаты, м		Описание закрепления на местности	Средняя квадратическая погрешность определения координат характерных точек границы части земельного участка, м
	X	Y		
1	2	3	4	5
235	400129.86	2206153.69	данные отсутствуют	данные отсутствуют
236	400163.68	2206170.81	данные отсутствуют	данные отсутствуют
237	400196.15	2206189.61	данные отсутствуют	данные отсутствуют
238	399465.28	2205785.1	данные отсутствуют	данные отсутствуют
239	399464.74	2205786.06	данные отсутствуют	данные отсутствуют
240	399419.8	2205763.69	данные отсутствуют	данные отсутствуют
241	399366.52	2205735.41	данные отсутствуют	данные отсутствуют
242	399347.88	2205725.37	данные отсутствуют	данные отсутствуют
243	399350.53	2205722.43	данные отсутствуют	данные отсутствуют
244	399414.05	2205757.11	данные отсутствуют	данные отсутствуют
244	399414.05	2205757.11	данные отсутствуют	данные отсутствуют
245	399450.68	2205777.12	данные отсутствуют	данные отсутствуют
246	399433.07	2205767.5	данные отсутствуют	данные отсутствуют
247	402639.83	2207522.69	данные отсутствуют	данные отсутствуют
248	402245.57	2207310.52	данные отсутствуют	данные отсутствуют
249	402258.68	2207286.41	данные отсутствуют	данные отсутствуют
250	402338.23	2207329.65	данные отсутствуют	данные отсутствуют
Государственный регистратор				ФГИС ЕГРН
полное наименование должности			подпись	инициалы, фамилия

М.П.

Выписка из Единого государственного реестра недвижимости об объекте недвижимости  
**Сведения о частях земельного участка**

<b>Земельный участок</b>			
(вид объекта недвижимости)			
Лист № <u>    </u> Раздела <b>4.2</b>	Всего листов раздела <b>4.2</b> : <u>    </u>	Всего разделов: <u>    </u>	Всего листов выписки: <u>    </u>
<b>12.07.2022 № 99/2022/479911582</b>			
Кадастровый номер:		<b>47:23:0000000:52101</b>	

Номер точки	Координаты, м		Описание закрепления на местности	Средняя квадратическая погрешность определения координат характерных точек границы части земельного участка, м
	X	Y		
1	2	3	4	5
250	402338.23	2207329.65	данные отсутствуют	данные отсутствуют
250	402338.23	2207329.65	данные отсутствуют	данные отсутствуют
251	402359.22	2207341.05	данные отсутствуют	данные отсутствуют
252	402358.6	2207343.03	данные отсутствуют	данные отсутствуют
253	402650.77	2207502.54	данные отсутствуют	данные отсутствуют
254	400867.47	2206549.44	данные отсутствуют	данные отсутствуют
255	400865.31	2206549.75	данные отсутствуют	данные отсутствуют
255	400865.31	2206549.75	данные отсутствуют	данные отсутствуют
256	400863.27	2206549.74	данные отсутствуют	данные отсутствуют
256	400863.27	2206549.74	данные отсутствуют	данные отсутствуют
257	400861.25	2206549.46	данные отсутствуют	данные отсутствуют
257	400861.25	2206549.46	данные отсутствуют	данные отсутствуют
258	400858.88	2206548.75	данные отсутствуют	данные отсутствуют
258	400858.88	2206548.75	данные отсутствуют	данные отсутствуют
259	400856.6	2206547.61	данные отсутствуют	данные отсутствуют
259	400856.6	2206547.61	данные отсутствуют	данные отсутствуют
260	400854.1	2206546.12	данные отсутствуют	данные отсутствуют
Государственный регистратор				ФГИС ЕГРН
полное наименование должности			подпись	инициалы, фамилия

М.П.

Выписка из Единого государственного реестра недвижимости об объекте недвижимости  
**Сведения о частях земельного участка**

<b>Земельный участок</b>			
(вид объекта недвижимости)			
Лист № <u>    </u> Раздела <b>4.2</b>	Всего листов раздела <b>4.2</b> : <u>    </u>	Всего разделов: <u>    </u>	Всего листов выписки: <u>    </u>
<b>12.07.2022 № 99/2022/479911582</b>			
Кадастровый номер:		<b>47:23:0000000:52101</b>	

Номер точки	Координаты, м		Описание закрепления на местности	Средняя квадратическая погрешность определения координат характерных точек границы части земельного участка, м
	X	Y		
1	2	3	4	5
260	400854.1	2206546.12	данные отсутствуют	данные отсутствуют
261	400851.58	2206544.71	данные отсутствуют	данные отсутствуют
261	400851.58	2206544.71	данные отсутствуют	данные отсутствуют
262	400735.84	2206481.98	данные отсутствуют	данные отсутствуют
262	400735.84	2206481.98	данные отсутствуют	данные отсутствуют
263	400689.3	2206456.98	данные отсутствуют	данные отсутствуют
263	400689.3	2206456.98	данные отсутствуют	данные отсутствуют
264	400684.36	2206453.85	данные отсутствуют	данные отсутствуют
264	400684.36	2206453.85	данные отсутствуют	данные отсутствуют
265	400679.48	2206450.95	данные отсутствуют	данные отсутствуют
265	400679.48	2206450.95	данные отсутствуют	данные отсутствуют
266	400674.52	2206448.2	данные отсутствуют	данные отсутствуют
266	400674.52	2206448.2	данные отсутствуют	данные отсутствуют
267	400669.48	2206445.59	данные отсутствуют	данные отсутствуют
267	400669.48	2206445.59	данные отсутствуют	данные отсутствуют
268	400664.35	2206443.12	данные отсутствуют	данные отсутствуют
268	400664.35	2206443.12	данные отсутствуют	данные отсутствуют

Государственный регистратор		ФГИС ЕГРН
полное наименование должности	подпись	инициалы, фамилия

М.П.

Выписка из Единого государственного реестра недвижимости об объекте недвижимости  
**Сведения о частях <sup>287</sup> земельного участка**

<b>Земельный участок</b>			
(вид объекта недвижимости)			
Лист № <u>    </u> Раздела <b>4.2</b>	Всего листов раздела <b>4.2</b> : <u>    </u>	Всего разделов: <u>    </u>	Всего листов выписки: <u>    </u>
<b>12.07.2022 № 99/2022/479911582</b>			
Кадастровый номер:		<b>47:23:0000000:52101</b>	

Номер точки	Координаты, м		Описание закрепления на местности	Средняя квадратическая погрешность определения координат характерных точек границы части земельного участка, м
	X	Y		
1	2	3	4	5
269	400662.59	2206442.19	данные отсутствуют	данные отсутствуют
269	400662.59	2206442.19	данные отсутствуют	данные отсутствуют
270	400660.88	2206441.05	данные отсутствуют	данные отсутствуют
270	400660.88	2206441.05	данные отсутствуют	данные отсутствуют
271	400659.26	2206439.7	данные отсутствуют	данные отсутствуют
271	400659.26	2206439.7	данные отсутствуют	данные отсутствуют
272	400657.83	2206438.24	данные отсутствуют	данные отсутствуют
272	400657.83	2206438.24	данные отсутствуют	данные отсутствуют
273	400656.6	2206436.69	данные отсутствуют	данные отсутствуют
273	400656.6	2206436.69	данные отсутствуют	данные отсутствуют
274	400655.81	2206435.49	данные отсутствуют	данные отсутствуют
274	400655.81	2206435.49	данные отсутствуют	данные отсутствуют
275	400655.14	2206434.3	данные отсутствуют	данные отсутствуют
275	400655.14	2206434.3	данные отсутствуют	данные отсутствуют
276	400654.93	2206433.86	данные отсутствуют	данные отсутствуют
277	402357.32	2207340.08	данные отсутствуют	данные отсутствуют
278	402356.53	2207341.48	данные отсутствуют	данные отсутствуют
Государственный регистратор				ФГИС ЕГРН
полное наименование должности			подпись	инициалы, фамилия

М.П.

Выписка из Единого государственного реестра недвижимости об объекте недвижимости  
**Сведения о частях земельного участка**

<b>Земельный участок</b>			
(вид объекта недвижимости)			
Лист № <u>    </u> Раздела <b>4.2</b>	Всего листов раздела <b>4.2</b> : <u>    </u>	Всего разделов: <u>    </u>	Всего листов выписки: <u>    </u>
<b>12.07.2022 № 99/2022/479911582</b>			
Кадастровый номер:		<b>47:23:0000000:52101</b>	

Номер точки	Координаты, м		Описание закрепления на местности	Средняя квадратическая погрешность определения координат характерных точек границы части земельного участка, м
	X	Y		
1	2	3	4	5
278	402356.53	2207341.48	данные отсутствуют	данные отсутствуют
279	402355.53	2207342.38	данные отсутствуют	данные отсутствуют
279	402355.53	2207342.38	данные отсутствуют	данные отсутствуют
280	402353.82	2207342.25	данные отсутствуют	данные отсутствуют
280	402353.82	2207342.25	данные отсутствуют	данные отсутствуют
281	402204.49	2207260.99	данные отсутствуют	данные отсутствуют
281	402204.49	2207260.99	данные отсутствуют	данные отсутствуют
282	402019.78	2207160.6	данные отсутствуют	данные отсутствуют
282	402019.78	2207160.6	данные отсутствуют	данные отсутствуют
283	401899.29	2207095.06	данные отсутствуют	данные отсутствуют
283	401899.29	2207095.06	данные отсутствуют	данные отсутствуют
284	401615.82	2206940.97	данные отсутствуют	данные отсутствуют
284	401615.82	2206940.97	данные отсутствуют	данные отсутствуют
285	401614.87	2206938.59	данные отсутствуют	данные отсутствуют
285	401614.87	2206938.59	данные отсутствуют	данные отсутствуют
286	401615.51	2206936.78	данные отсутствуют	данные отсутствуют
287	401444.5	2206843.83	данные отсутствуют	данные отсутствуют
Государственный регистратор				ФГИС ЕГРН
полное наименование должности			подпись	инициалы, фамилия

М.П.

Выписка из Единого государственного реестра недвижимости об объекте недвижимости  
**Сведения о частях земельного участка**

<b>Земельный участок</b>			
(вид объекта недвижимости)			
Лист № <u>    </u> Раздела <b>4.2</b>	Всего листов раздела <b>4.2</b> : <u>    </u>	Всего разделов: <u>    </u>	Всего листов выписки: <u>    </u>
<b>12.07.2022 № 99/2022/479911582</b>			
Кадастровый номер:		<b>47:23:0000000:52101</b>	

Номер точки	Координаты, м		Описание закрепления на местности	Средняя квадратическая погрешность определения координат характерных точек границы части земельного участка, м
	X	Y		
1	2	3	4	5
288	401443.53	2206843.84	данные отсутствуют	данные отсутствуют
288	401443.53	2206843.84	данные отсутствуют	данные отсутствуют
289	401440.76	2206843.58	данные отсутствуют	данные отсутствуют
289	401440.76	2206843.58	данные отсутствуют	данные отсутствуют
290	401437.96	2206843.02	данные отсутствуют	данные отсутствуют
290	401437.96	2206843.02	данные отсутствуют	данные отсутствуют
291	401435.31	2206842.19	данные отсутствуют	данные отсутствуют
291	401435.31	2206842.19	данные отсутствуют	данные отсутствуют
292	401432.78	2206841.1	данные отсутствуют	данные отсутствуют
292	401432.78	2206841.1	данные отсутствуют	данные отсутствуют
293	401410.96	2206830.31	данные отсутствуют	данные отсутствуют
293	401410.96	2206830.31	данные отсутствуют	данные отсутствуют
294	401253.57	2206744.12	данные отсутствуют	данные отсутствуют
294	401253.57	2206744.12	данные отсутствуют	данные отсутствуют
295	401250.27	2206747.26	данные отсутствуют	данные отсутствуют
295	401250.27	2206747.26	данные отсутствуют	данные отсутствуют
296	401249.34	2206747.74	данные отсутствуют	данные отсутствуют
Государственный регистратор				ФГИС ЕГРН
полное наименование должности			подпись	инициалы, фамилия

М.П.



Выписка из Единого государственного реестра недвижимости об объекте недвижимости  
**Сведения о частях земельного участка**

<b>Земельный участок</b>			
(вид объекта недвижимости)			
Лист № <u>    </u> Раздела <b>4.2</b>	Всего листов раздела <b>4.2</b> : <u>    </u>	Всего разделов: <u>    </u>	Всего листов выписки: <u>    </u>
<b>12.07.2022 № 99/2022/479911582</b>			
Кадастровый номер:		<b>47:23:0000000:52101</b>	

Номер точки	Координаты, м		Описание закрепления на местности	Средняя квадратическая погрешность определения координат характерных точек границы части земельного участка, м
	X	Y		
1	2	3	4	5
296	401249.34	2206747.74	данные отсутствуют	данные отсутствуют
297	401247.92	2206747.55	данные отсутствуют	данные отсутствуют
297	401247.92	2206747.55	данные отсутствуют	данные отсутствуют
298	401201.96	2206721.79	данные отсутствуют	данные отсутствуют
298	401201.96	2206721.79	данные отсутствуют	данные отсутствуют
299	401197.57	2206729.81	данные отсутствуют	данные отсутствуют
299	401197.57	2206729.81	данные отсутствуют	данные отсутствуют
300	401196.99	2206730.47	данные отсутствуют	данные отсутствуют
300	401196.99	2206730.47	данные отсутствуют	данные отсутствуют
301	401194.87	2206730.62	данные отсутствуют	данные отсутствуют
301	401194.87	2206730.62	данные отсутствуют	данные отсутствуют
302	401149.72	2206706.42	данные отсутствуют	данные отсутствуют
302	401149.72	2206706.42	данные отсутствуют	данные отсутствуют
303	401148.41	2206705.93	данные отсутствуют	данные отсутствуют
303	401148.41	2206705.93	данные отсутствуют	данные отсутствуют
304	401147.45	2206705.4	данные отсутствуют	данные отсутствуют
304	401147.45	2206705.4	данные отсутствуют	данные отсутствуют
Государственный регистратор				ФГИС ЕГРН
полное наименование должности			подпись	инициалы, фамилия

М.П.

Выписка из Единого государственного реестра недвижимости об объекте недвижимости  
**Сведения о частях земельного участка**

<b>Земельный участок</b>			
(вид объекта недвижимости)			
Лист № <u>    </u> Раздела <b>4.2</b>	Всего листов раздела <b>4.2</b> : <u>    </u>	Всего разделов: <u>    </u>	Всего листов выписки: <u>    </u>
<b>12.07.2022 № 99/2022/479911582</b>			
Кадастровый номер:		<b>47:23:0000000:52101</b>	

Номер точки	Координаты, м		Описание закрепления на местности	Средняя квадратическая погрешность определения координат характерных точек границы части земельного участка, м
	X	Y		
1	2	3	4	5
305	401146.18	2206704.36	данные отсутствуют	данные отсутствуют
305	401146.18	2206704.36	данные отсутствуют	данные отсутствуют
306	401145.18	2206703.13	данные отсутствуют	данные отсутствуют
306	401145.18	2206703.13	данные отсутствуют	данные отсутствуют
307	401144.53	2206701.93	данные отсутствуют	данные отсутствуют
307	401144.53	2206701.93	данные отсутствуют	данные отсутствуют
308	401144.09	2206700.63	данные отсутствуют	данные отсутствуют
308	401144.09	2206700.63	данные отсутствуют	данные отсутствуют
309	401143.97	2206699.79	данные отсутствуют	данные отсутствуют
309	401143.97	2206699.79	данные отсутствуют	данные отсутствуют
310	401194.12	2206727.06	данные отсутствуют	данные отсутствуют
310	401194.12	2206727.06	данные отсутствуют	данные отсутствуют
311	401194.7	2206726	данные отсутствуют	данные отсутствуют
312	401195.01	2206726.15	данные отсутствуют	данные отсутствуют
312	401195.01	2206726.15	данные отсутствуют	данные отсутствуют
313	401199.42	2206718.09	данные отсутствуют	данные отсутствуют
313	401199.42	2206718.09	данные отсутствуют	данные отсутствуют
Государственный регистратор				ФГИС ЕГРН
полное наименование должности			подпись	инициалы, фамилия

М.П.

Выписка из Единого государственного реестра недвижимости об объекте недвижимости  
**Сведения о частях земельного участка**

<b>Земельный участок</b>			
(вид объекта недвижимости)			
Лист № <u>    </u> Раздела <b>4.2</b>	Всего листов раздела <b>4.2</b> : <u>    </u>	Всего разделов: <u>    </u>	Всего листов выписки: <u>    </u>
<b>12.07.2022 № 99/2022/479911582</b>			
Кадастровый номер:		<b>47:23:0000000:52101</b>	

Номер точки	Координаты, м		Описание закрепления на местности	Средняя квадратическая погрешность определения координат характерных точек границы части земельного участка, м
	X	Y		
1	2	3	4	5
314	401201.17	2206717.05	данные отсутствуют	данные отсутствуют
314	401201.17	2206717.05	данные отсутствуют	данные отсутствуют
315	401202.15	2206717.31	данные отсутствуют	данные отсутствуют
315	401202.15	2206717.31	данные отсутствуют	данные отсутствуют
316	401248.59	2206743.34	данные отсутствуют	данные отсутствуют
316	401248.59	2206743.34	данные отсутствуют	данные отсутствуют
317	401251.88	2206740.22	данные отсутствуют	данные отсутствуют
317	401251.88	2206740.22	данные отсутствуют	данные отсутствуют
318	401253.05	2206739.75	данные отсутствуют	данные отсутствуют
318	401253.05	2206739.75	данные отсутствуют	данные отсутствуют
319	401371.62	2206804.21	данные отсутствуют	данные отсутствуют
319	401371.62	2206804.21	данные отсутствуют	данные отсутствуют
320	401412.85	2206826.78	данные отсутствуют	данные отсутствуют
320	401412.85	2206826.78	данные отсутствуют	данные отсутствуют
321	401416.1	2206828.39	данные отсутствуют	данные отсутствуют
321	401416.1	2206828.39	данные отсутствуют	данные отсутствуют
322	401034.73	2206640.39	данные отсутствуют	данные отсутствуют
Государственный регистратор				ФГИС ЕГРН
полное наименование должности			подпись	инициалы, фамилия

М.П.

Выписка из Единого государственного реестра недвижимости об объекте недвижимости  
**Сведения о частях земельного участка**

<b>Земельный участок</b>			
(вид объекта недвижимости)			
Лист № <u>    </u> Раздела <b>4.2</b>	Всего листов раздела <b>4.2</b> : <u>    </u>	Всего разделов: <u>    </u>	Всего листов выписки: <u>    </u>
<b>12.07.2022 № 99/2022/479911582</b>			
Кадастровый номер:		<b>47:23:0000000:52101</b>	

Номер точки	Координаты, м		Описание закрепления на местности	Средняя квадратическая погрешность определения координат характерных точек границы части земельного участка, м
	X	Y		
1	2	3	4	5
322	401034.73	2206640.39	данные отсутствуют	данные отсутствуют
323	401028.68	2206640.82	данные отсутствуют	данные отсутствуют
323	401028.68	2206640.82	данные отсутствуют	данные отсутствуют
324	401027.59	2206640.58	данные отсутствуют	данные отсутствуют
324	401027.59	2206640.58	данные отсутствуют	данные отсутствуют
325	400924.44	2206584.42	данные отсутствуют	данные отсутствуют
325	400924.44	2206584.42	данные отсутствуют	данные отсутствуют
326	400923.69	2206583.24	данные отсутствуют	данные отсутствуют
326	400923.69	2206583.24	данные отсутствуют	данные отсутствуют
327	400923.66	2206581.67	данные отсутствуют	данные отсутствуют
327	400923.66	2206581.67	данные отсутствуют	данные отсутствуют
328	400924.39	2206580.39	данные отсутствуют	данные отсутствуют
329	399200.52	2205675.56	данные отсутствуют	данные отсутствуют
330	399126.07	2205634	данные отсутствуют	данные отсутствуют
331	399103.42	2205623.31	данные отсутствуют	данные отсутствуют
332	399104.7	2205590.25	данные отсутствуют	данные отсутствуют
333	399140.23	2205609.01	данные отсутствуют	данные отсутствуют
Государственный регистратор				ФГИС ЕГРН
полное наименование должности			подпись	инициалы, фамилия

М.П.

Выписка из Единого государственного реестра недвижимости об объекте недвижимости  
**Сведения о частях земельного участка**

<b>Земельный участок</b>			
(вид объекта недвижимости)			
Лист № <u>    </u> Раздела <b>4.2</b>	Всего листов раздела <b>4.2</b> : <u>    </u>	Всего разделов: <u>    </u>	Всего листов выписки: <u>    </u>
<b>12.07.2022 № 99/2022/479911582</b>			
Кадастровый номер:		<b>47:23:0000000:52101</b>	

Номер точки	Координаты, м		Описание закрепления на местности	Средняя квадратическая погрешность определения координат характерных точек границы части земельного участка, м
	X	Y		
1	2	3	4	5
333	399140.23	2205609.01	данные отсутствуют	данные отсутствуют
334	399200.99	2205643.17	данные отсутствуют	данные отсутствуют
335	399324.75	2205709.62	данные отсутствуют	данные отсутствуют
336	399322.24	2205712.74	данные отсутствуют	данные отсутствуют
337	399258.69	2205680.58	данные отсутствуют	данные отсутствуют
338	399244.22	2205673.13	данные отсутствуют	данные отсутствуют
339	399201.87	2205648.41	данные отсутствуют	данные отсутствуют
340	399160.28	2205624.87	данные отсутствуют	данные отсутствуют
341	399136.31	2205611.24	данные отсутствуют	данные отсутствуют
342	399104.47	2205592.4	данные отсутствуют	данные отсутствуют
343	399104.55	2205589.9	данные отсутствуют	данные отсутствуют
344	399144.8	2205611.48	данные отсутствуют	данные отсутствуют
345	399162.26	2205621.39	данные отсутствуют	данные отсутствуют
346	399203.86	2205644.94	данные отсутствуют	данные отсутствуют
347	399246.14	2205669.62	данные отсутствуют	данные отсутствуют
348	399218.36	2205685.17	данные отсутствуют	данные отсутствуют
349	399125.99	2205635.39	данные отсутствуют	данные отсутствуют
Государственный регистратор				ФГИС ЕГРН
полное наименование должности			подпись	инициалы, фамилия

М.П.

Выписка из Единого государственного реестра недвижимости об объекте недвижимости  
**Сведения о частях земельного участка**

<b>Земельный участок</b>			
(вид объекта недвижимости)			
Лист № <u>    </u> Раздела <b>4.2</b>	Всего листов раздела <b>4.2</b> : <u>    </u>	Всего разделов: <u>    </u>	Всего листов выписки: <u>    </u>
<b>12.07.2022 № 99/2022/479911582</b>			
Кадастровый номер:		<b>47:23:0000000:52101</b>	

Номер точки	Координаты, м		Описание закрепления на местности	Средняя квадратическая погрешность определения координат характерных точек границы части земельного участка, м
	X	Y		
1	2	3	4	5
350	399103.43	2205623.31	данные отсутствуют	данные отсутствуют
351	399103.51	2205620.51	данные отсутствуют	данные отсутствуют
352	399325.43	2205708.79	данные отсутствуют	данные отсутствуют
353	399306.26	2205732.53	данные отсутствуют	данные отсутствуют
354	399220.36	2205686.25	данные отсутствуют	данные отсутствуют
355	399236.4	2205660.82	данные отсутствуют	данные отсутствуют
356	399312.79	2205701.99	данные отсутствуют	данные отсутствуют
357	398710.08	2205429.1	данные отсутствуют	данные отсутствуют
358	398683.42	2205420.88	данные отсутствуют	данные отсутствуют
359	398669.49	2205414.27	данные отсутствуют	данные отсутствуют
360	398611.4	2205398.65	данные отсутствуют	данные отсутствуют
361	398554.66	2205384.23	данные отсутствуют	данные отсутствуют
362	398558.75	2205356.6	данные отсутствуют	данные отсутствуют
363	398562.66	2205357.5	данные отсутствуют	данные отсутствуют
364	398559.15	2205381.24	данные отсутствуют	данные отсутствуют
365	398612.42	2205394.78	данные отсутствуют	данные отсутствуют
366	398670.88	2205410.49	данные отсутствуют	данные отсутствуют
Государственный регистратор				ФГИС ЕГРН
полное наименование должности			подпись	инициалы, фамилия

М.П.

Выписка из Единого государственного реестра недвижимости об объекте недвижимости  
**Сведения о частях земельного участка**

<b>Земельный участок</b>			
(вид объекта недвижимости)			
Лист № <u>    </u> Раздела <b>4.2</b>	Всего листов раздела <b>4.2</b> : <u>    </u>	Всего разделов: <u>    </u>	Всего листов выписки: <u>    </u>
<b>12.07.2022 № 99/2022/479911582</b>			
Кадастровый номер:		<b>47:23:0000000:52101</b>	

Номер точки	Координаты, м		Описание закрепления на местности	Средняя квадратическая погрешность определения координат характерных точек границы части земельного участка, м
	X	Y		
1	2	3	4	5
367	398893.49	2205476.75	данные отсутствуют	данные отсутствуют
368	399034.91	2205552.62	данные отсутствуют	данные отсутствуют
369	399011.39	2205543.4	данные отсутствуют	данные отсутствуют
370	398934.12	2205501.69	данные отсутствуют	данные отсутствуют
371	398892.78	2205480.8	данные отсутствуют	данные отсутствуют
372	398847.52	2205460.7	данные отсутствуют	данные отсутствуют
373	398741.96	2205403.93	данные отсутствуют	данные отсутствуют
374	398751.74	2205404.55	данные отсутствуют	данные отсутствуют
375	398849.29	2205457.1	данные отсутствуют	данные отсутствуют
376	399096.9	2205619.8	данные отсутствуют	данные отсутствуют
377	398964.96	2205549.07	данные отсутствуют	данные отсутствуют
378	398982.31	2205557.18	данные отсутствуют	данные отсутствуют
379	399091.69	2205613.86	данные отсутствуют	данные отсутствуют
380	399097.02	2205616.84	данные отсутствуют	данные отсутствуют
381	399050.89	2205557.04	данные отсутствуют	данные отсутствуют
381	399050.89	2205557.04	данные отсутствуют	данные отсутствуют
382	399054.76	2205559.31	данные отсутствуют	данные отсутствуют
Государственный регистратор				ФГИС ЕГРН
полное наименование должности			подпись	инициалы, фамилия

М.П.



Сведения о частях <sup>297</sup> земельного участка

<b>Земельный участок</b>			
(вид объекта недвижимости)			
Лист № <u>    </u> Раздела <b>4.2</b>	Всего листов раздела <b>4.2</b> : <u>    </u>	Всего разделов: <u>    </u>	Всего листов выписки: <u>    </u>
<b>12.07.2022 № 99/2022/479911582</b>			
Кадастровый номер:		<b>47:23:0000000:52101</b>	

Номер точки	Координаты, м		Описание закрепления на местности	Средняя квадратическая погрешность определения координат характерных точек границы части земельного участка, м
	X	Y		
1	2	3	4	5
382	399054.76	2205559.31	данные отсутствуют	данные отсутствуют
383	399060.82	2205566.45	данные отсутствуют	данные отсутствуют
384	399098.4	2205586.59	данные отсутствуют	данные отсутствуют
385	399096.89	2205619.8	данные отсутствуют	данные отсутствуют
386	399000.11	2205567.9	данные отсутствуют	данные отсутствуют
387	399000.61	2205534.22	данные отсутствуют	данные отсутствуют
388	399041.07	2205555.92	данные отсутствуют	данные отсутствуют
389	399060.51	2205566.06	данные отсутствуют	данные отсутствуют
390	399043.52	2205556.19	данные отсутствуют	данные отсутствуют
391	399098.31	2205588.65	данные отсутствуют	данные отсутствуют
392	399076.35	2205575.27	данные отсутствуют	данные отсутствуют
393	399065.02	2205568.67	данные отсутствуют	данные отсутствуют
394	399098.41	2205586.59	данные отсутствуют	данные отсутствуют
395	397442.66	2205366.34	данные отсутствуют	данные отсутствуют
396	397432.83	2205389.47	данные отсутствуют	данные отсутствуют
397	397328.05	2205463.29	данные отсутствуют	данные отсутствуют
398	397337.48	2205450.41	данные отсутствуют	данные отсутствуют
Государственный регистратор				ФГИС ЕГРН
полное наименование должности			подпись	инициалы, фамилия

М.П.

Выписка из Единого государственного реестра недвижимости об объекте недвижимости  
**Сведения о частях земельного участка**

<b>Земельный участок</b>			
<small>(вид объекта недвижимости)</small>			
Лист № <u>    </u> Раздела <b>4.2</b>	Всего листов раздела <b>4.2</b> : <u>    </u>	Всего разделов: <u>    </u>	Всего листов выписки: <u>    </u>
<b>12.07.2022 № 99/2022/479911582</b>			
Кадастровый номер:		<b>47:23:0000000:52101</b>	

Номер точки	Координаты, м		Описание закрепления на местности	Средняя квадратическая погрешность определения координат характерных точек границы части земельного участка, м
	X	Y		
1	2	3	4	5
399	397363.75	2205428	данные отсутствуют	данные отсутствуют
400	397406.21	2205397.09	данные отсутствуют	данные отсутствуют
401	397421	2205381.08	данные отсутствуют	данные отсутствуют
401	397421	2205381.08	данные отсутствуют	данные отсутствуют
402	397494.92	2205369.27	данные отсутствуют	данные отсутствуют
403	397479.55	2205374.99	данные отсутствуют	данные отсутствуют
404	397457.2	2205389.07	данные отсутствуют	данные отсутствуют
405	397413.85	2205388.81	данные отсутствуют	данные отсутствуют
406	397438.73	2205369.02	данные отсутствуют	данные отсутствуют
407	397816.31	2205535.7	данные отсутствуют	данные отсутствуют
408	397796.91	2205535.21	данные отсутствуют	данные отсутствуют
409	397769.86	2205518.22	данные отсутствуют	данные отсутствуют
410	397720.81	2205484.85	данные отсутствуют	данные отсутствуют
411	397720.69	2205479.18	данные отсутствуют	данные отсутствуют
411	397720.69	2205479.18	данные отсутствуют	данные отсутствуют
412	397711.86	2205460.51	данные отсутствуют	данные отсутствуют
412	397711.86	2205460.51	данные отсутствуют	данные отсутствуют
Государственный регистратор				ФГИС ЕГРН
полное наименование должности			подпись	инициалы, фамилия

М.П.

Выписка из Единого государственного реестра недвижимости об объекте недвижимости  
**Сведения о частях земельного участка**

<b>Земельный участок</b>			
(вид объекта недвижимости)			
Лист № <u>    </u> Раздела <b>4.2</b>	Всего листов раздела <b>4.2</b> : <u>    </u>	Всего разделов: <u>    </u>	Всего листов выписки: <u>    </u>
<b>12.07.2022 № 99/2022/479911582</b>			
Кадастровый номер:		<b>47:23:0000000:52101</b>	

Номер точки	Координаты, м		Описание закрепления на местности	Средняя квадратическая погрешность определения координат характерных точек границы части земельного участка, м
	X	Y		
1	2	3	4	5
413	397699.39	2205450.05	данные отсутствуют	данные отсутствуют
414	397681.44	2205456.04	данные отсутствуют	данные отсутствуют
415	397632.5	2205416.79	данные отсутствуют	данные отсутствуют
416	397628.42	2205415.5	данные отсутствуют	данные отсутствуют
417	397631.29	2205414.18	данные отсутствуют	данные отсутствуют
417	397631.29	2205414.18	данные отсутствуют	данные отсутствуют
418	397641.33	2205406.82	данные отсутствуют	данные отсутствуют
419	397617.43	2205391.02	данные отсутствуют	данные отсутствуют
420	397642.1	2205398.85	данные отсутствуют	данные отсутствуют
421	397714.21	2205456.67	данные отсутствуют	данные отсутствуют
422	397780.96	2205501.58	данные отсутствуют	данные отсутствуют
423	397821.71	2205527.17	данные отсутствуют	данные отсутствуют
424	397841.13	2205496.51	данные отсутствуют	данные отсутствуют
425	397835.24	2205505.1	данные отсутствуют	данные отсутствуют
426	397701.94	2205412.06	данные отсутствуют	данные отсутствуют
427	397646.6	2205379.61	данные отсутствуют	данные отсутствуют
428	397692.68	2205401.77	данные отсутствуют	данные отсутствуют
Государственный регистратор				ФГИС ЕГРН
полное наименование должности			подпись	инициалы, фамилия

М.П.

Выписка из Единого государственного реестра недвижимости об объекте недвижимости  
**Сведения о частях земельного участка**

<b>Земельный участок</b>			
<small>(вид объекта недвижимости)</small>			
Лист № <u>    </u> Раздела <b>4.2</b>	Всего листов раздела <b>4.2</b> : <u>    </u>	Всего разделов: <u>    </u>	Всего листов выписки: <u>    </u>
<b>12.07.2022 № 99/2022/479911582</b>			
Кадастровый номер:		<b>47:23:0000000:52101</b>	

Номер точки	Координаты, м		Описание закрепления на местности	Средняя квадратическая погрешность определения координат характерных точек границы части земельного участка, м
	X	Y		
1	2	3	4	5
429	397702.94	2205408.55	данные отсутствуют	данные отсутствуют
430	397771.14	2205453.69	данные отсутствуют	данные отсутствуют
431	401615.52	2206936.78	данные отсутствуют	данные отсутствуют
432	402357.34	2207340.03	данные отсутствуют	данные отсутствуют
433	401444.51	2206843.83	данные отсутствуют	данные отсутствуют
434	401147.03	2206701.46	данные отсутствуют	данные отсутствуют
435	401147.14	2206701.51	данные отсутствуют	данные отсутствуют
436	401194.7	2206725.99	данные отсутствуют	данные отсутствуют
437	400924.4	2206580.39	данные отсутствуют	данные отсутствуют
438	400925.31	2206580.89	данные отсутствуют	данные отсутствуют
439	401028.48	2206636.99	данные отсутствуют	данные отсутствуют
440	401028.58	2206637.05	данные отсутствуют	данные отсутствуют
441	400654.94	2206433.86	данные отсутствуют	данные отсутствуют
442	400864.92	2206548.04	данные отсутствуют	данные отсутствуют
443	400867.48	2206549.43	данные отсутствуют	данные отсутствуют
444	400867.39	2206549.46	данные отсутствуют	данные отсутствуют
445	403373.6	2207892.71	данные отсутствуют	данные отсутствуют
Государственный регистратор				ФГИС ЕГРН
полное наименование должности			подпись	инициалы, фамилия

М.П.

Выписка из Единого государственного реестра недвижимости об объекте недвижимости  
**301**  
**Сведения о частях земельного участка**

<b>Земельный участок</b>			
<small>(вид объекта недвижимости)</small>			
Лист № <u>    </u> Раздела <b>4.2</b>	Всего листов раздела <b>4.2</b> : <u>    </u>	Всего разделов: <u>    </u>	Всего листов выписки: <u>    </u>
<b>12.07.2022 № 99/2022/479911582</b>			
Кадастровый номер:		<b>47:23:0000000:52101</b>	

Номер точки	Координаты, м		Описание закрепления на местности	Средняя квадратическая погрешность определения координат характерных точек границы части земельного участка, м
	X	Y		
1	2	3	4	5
446	403418.67	2207917.16	данные отсутствуют	данные отсутствуют
446	403418.67	2207917.16	данные отсутствуют	данные отсутствуют
446	403418.67	2207917.16	данные отсутствуют	данные отсутствуют
447	403418.75	2207917.01	данные отсутствуют	данные отсутствуют
447	403418.75	2207917.01	данные отсутствуют	данные отсутствуют
447	403418.75	2207917.01	данные отсутствуют	данные отсутствуют
448	403421.78	2207918.73	данные отсутствуют	данные отсутствуют
449	403416.52	2207988.56	данные отсутствуют	данные отсутствуют
450	403416.29	2207988.43	данные отсутствуют	данные отсутствуют
451	403368.35	2207962.44	данные отсутствуют	данные отсутствуют
452	403701.34	2208075.69	данные отсутствуют	данные отсутствуют
453	403720.39	2208086.07	данные отсутствуют	данные отсутствуют
454	403713.34	2208093.61	данные отсутствуют	данные отсутствуют
455	403678.58	2208130.36	данные отсутствуют	данные отсутствуют
456	403677.93	2208130.01	данные отсутствуют	данные отсутствуют
457	403659.45	2208120.02	данные отсутствуют	данные отсутствуют
458	403698.04	2208079.22	данные отсутствуют	данные отсутствуют
Государственный регистратор				ФГИС ЕГРН
полное наименование должности			подпись	инициалы, фамилия

М.П.

Выписка из Единого государственного реестра недвижимости об объекте недвижимости  
**302**  
**Сведения о частях земельного участка**

<b>Земельный участок</b>			
<small>(вид объекта недвижимости)</small>			
Лист № <u>    </u> Раздела <b>4.2</b>	Всего листов раздела <b>4.2</b> : <u>    </u>	Всего разделов: <u>    </u>	Всего листов выписки: <u>    </u>
<b>12.07.2022 № 99/2022/479911582</b>			
Кадастровый номер:		<b>47:23:0000000:52101</b>	

Номер точки	Координаты, м		Описание закрепления на местности	Средняя квадратическая погрешность определения координат характерных точек границы части земельного участка, м
	X	Y		
1	2	3	4	5
459	403316.26	2207861.6	данные отсутствуют	данные отсутствуют
460	403338.18	2207873.49	данные отсутствуют	данные отсутствуют
461	403341.33	2207947.79	данные отсутствуют	данные отсутствуют
462	403319.41	2207935.91	данные отсутствуют	данные отсутствуют
463	400573.37	2206389.51	данные отсутствуют	данные отсутствуют
464	400592.28	2206399.79	данные отсутствуют	данные отсутствуют
465	400580.35	2206428.47	данные отсутствуют	данные отсутствуют
466	400561.44	2206418.22	данные отсутствуют	данные отсутствуют
467	403376.03	2207894.03	данные отсутствуют	данные отсутствуют
468	403418.78	2207917.03	данные отсутствуют	данные отсутствуют
469	403415.96	2207929.28	данные отсутствуют	данные отсутствуют
470	403376.07	2207926.42	данные отсутствуют	данные отсутствуют
471	403373.1	2207906.05	данные отсутствуют	данные отсутствуют
472	403349.17	2207879.45	данные отсутствуют	данные отсутствуют
473	403347.9	2207951.35	данные отсутствуют	данные отсутствуют
474	403326.69	2207939.86	данные отсутствуют	данные отсутствуют
475	403327.97	2207867.95	данные отсутствуют	данные отсутствуют
Государственный регистратор				ФГИС ЕГРН
полное наименование должности			подпись	инициалы, фамилия

М.П.

Выписка из Единого государственного реестра недвижимости об объекте недвижимости  
**Сведения о частях земельного участка**

<b>Земельный участок</b>			
(вид объекта недвижимости)			
Лист № <u>    </u> Раздела <b>4.2</b>	Всего листов раздела <b>4.2</b> : <u>    </u>	Всего разделов: <u>    </u>	Всего листов выписки: <u>    </u>
<b>12.07.2022 № 99/2022/479911582</b>			
Кадастровый номер:		<b>47:23:0000000:52101</b>	

Номер точки	Координаты, м		Описание закрепления на местности	Средняя квадратическая погрешность определения координат характерных точек границы части земельного участка, м
	X	Y		
1	2	3	4	5
476	403372.94	2207901.44	данные отсутствуют	данные отсутствуют
477	403373.66	2207892.74	данные отсутствуют	данные отсутствуют
478	403421.86	2207918.78	данные отсутствуют	данные отсутствуют
479	403421.07	2207930.25	данные отсутствуют	данные отсутствуют
480	403371.06	2207926.49	данные отсутствуют	данные отсутствуют
481	399408.34	2205753.99	данные отсутствуют	данные отсутствуют
482	399475.53	2205790.68	данные отсутствуют	данные отсутствуют
483	399460.41	2205816.61	данные отсутствуют	данные отсутствуют
484	399393.11	2205779.86	данные отсутствуют	данные отсутствуют
485	403681.68	2208070.21	данные отсутствуют	данные отсутствуют
486	403684.94	2208066.76	данные отсутствуют	данные отсутствуют
487	403704.01	2208077.15	данные отсутствуют	данные отсутствуют
488	403696.95	2208084.62	данные отсутствуют	данные отсутствуют
489	403662.21	2208121.51	данные отсутствуют	данные отсутствуют
490	403643.76	2208111.54	данные отсутствуют	данные отсутствуют
491	403643.1	2208111.18	данные отсутствуют	данные отсутствуют
492	397692.7	2205401.76	данные отсутствуют	данные отсутствуют
Государственный регистратор				ФГИС ЕГРН
полное наименование должности			подпись	инициалы, фамилия

М.П.



Выписка из Единого государственного реестра недвижимости об объекте недвижимости  
**304**  
**Сведения о частях земельного участка**

<b>Земельный участок</b>			
(вид объекта недвижимости)			
Лист № <u>    </u> Раздела <b>4.2</b>	Всего листов раздела <b>4.2</b> : <u>    </u>	Всего разделов: <u>    </u>	Всего листов выписки: <u>    </u>
<b>12.07.2022 № 99/2022/479911582</b>			
Кадастровый номер:		<b>47:23:0000000:52101</b>	

Номер точки	Координаты, м		Описание закрепления на местности	Средняя квадратическая погрешность определения координат характерных точек границы части земельного участка, м
	X	Y		
1	2	3	4	5
493	397697.65	2205405.04	данные отсутствуют	данные отсутствуют
494	397604.63	2205442.85	данные отсутствуют	данные отсутствуют
495	397581.9	2205436.92	данные отсутствуют	данные отсутствуют
496	397641.3	2205406.81	данные отсутствуют	данные отсутствуют
496	397641.3	2205406.81	данные отсутствуют	данные отсутствуют
497	397631.06	2205400.04	данные отсутствуют	данные отсутствуют
498	397662.45	2205387.21	данные отсутствуют	данные отсутствуют
499	397448.68	2205394.42	данные отсутствуют	данные отсутствуют
500	397441.01	2205400.16	данные отсутствуют	данные отсутствуют
501	397410.68	2205392.25	данные отсутствуют	данные отсутствуют
502	397420.99	2205381.08	данные отсутствуют	данные отсутствуют
503	397439.21	2205368.67	данные отсутствуют	данные отсутствуют
504	397474.85	2205377.96	данные отсутствуют	данные отсутствуют
505	397774.97	2205373.62	данные отсутствуют	данные отсутствуют
506	397772.97	2205372.22	данные отсутствуют	данные отсутствуют
507	397863.25	2205337.55	данные отсутствуют	данные отсутствуют
508	397781.86	2205370.82	данные отсутствуют	данные отсутствуют
Государственный регистратор				ФГИС ЕГРН
полное наименование должности			подпись	инициалы, фамилия

М.П.

Выписка из Единого государственного реестра недвижимости об объекте недвижимости  
**Сведения о частях земельного участка**

<b>Земельный участок</b>			
(вид объекта недвижимости)			
Лист № <u>    </u> Раздела <b>4.2</b>	Всего листов раздела <b>4.2</b> : <u>    </u>	Всего разделов: <u>    </u>	Всего листов выписки: <u>    </u>
<b>12.07.2022 № 99/2022/479911582</b>			
Кадастровый номер:		<b>47:23:0000000:52101</b>	

Номер точки	Координаты, м		Описание закрепления на местности	Средняя квадратическая погрешность определения координат характерных точек границы части земельного участка, м
	X	Y		
1	2	3	4	5
509	397947.15	2205303.25	данные отсутствуют	данные отсутствуют
510	397914.36	2205316.66	данные отсутствуют	данные отсутствуют
511	397912.94	2205308.99	данные отсутствуют	данные отсутствуют
512	397603.63	2205382.48	данные отсутствуют	данные отсутствуют
513	397642.25	2205394.8	данные отсутствуют	данные отсутствуют
514	397714.5	2205452.96	данные отсутствуют	данные отсутствуют
515	397756.54	2205480.3	данные отсутствуют	данные отсутствуют
516	397781.5	2205497.62	данные отсутствуют	данные отсутствуют
517	397822.27	2205526.3	данные отсутствуют	данные отсутствуют
518	397816.32	2205535.7	данные отсутствуют	данные отсутствуют
519	397797.79	2205535.24	данные отсутствуют	данные отсутствуют
520	397769.25	2205515.16	данные отсутствуют	данные отсутствуют
521	397744.61	2205498.06	данные отсутствуют	данные отсутствуют
522	397720.76	2205482.55	данные отсутствуют	данные отсутствуют
523	397699.39	2205450.06	данные отсутствуют	данные отсутствуют
524	397683.4	2205455.4	данные отсутствуют	данные отсутствуют
525	397631.94	2205413.97	данные отсутствуют	данные отсутствуют
Государственный регистратор				ФГИС ЕГРН
полное наименование должности			подпись	инициалы, фамилия

М.П.

Выписка из Единого государственного реестра недвижимости об объекте недвижимости  
**306**  
**Сведения о частях земельного участка**

<b>Земельный участок</b>			
(вид объекта недвижимости)			
Лист № ___ Раздела <b>4.2</b>	Всего листов раздела <b>4.2</b> : ___	Всего разделов: ___	Всего листов выписки: ___
<b>12.07.2022 № 99/2022/479911582</b>			
Кадастровый номер:		<b>47:23:0000000:52101</b>	

Номер точки	Координаты, м		Описание закрепления на местности	Средняя квадратическая погрешность определения координат характерных точек границы части земельного участка, м
	X	Y		
1	2	3	4	5
526	397631.69	2205413.89	данные отсутствуют	данные отсутствуют
527	397610.6	2205386.51	данные отсутствуют	данные отсутствуют
528	397472.04	2205350.99	данные отсутствуют	данные отсутствуют
529	397489.08	2205345.74	данные отсутствуют	данные отсутствуют
530	397538.38	2205361.62	данные отсутствуют	данные отсутствуют
531	397533.77	2205361.14	данные отсутствуют	данные отсутствуют
532	397501.64	2205366.76	данные отсутствуют	данные отсутствуют
533	397493.71	2205369.72	данные отсутствуют	данные отсутствуют
534	397455.66	2205357.47	данные отсутствуют	данные отсутствуют
535	397461.48	2205353.51	данные отсутствуют	данные отсутствуют
536	399650.16	2205920.21	данные отсутствуют	данные отсутствуют
537	399646.64	2205918.29	данные отсутствуют	данные отсутствуют
538	399660.22	2205891.52	данные отсутствуют	данные отсутствуют
539	399663.73	2205893.44	данные отсутствуют	данные отсутствуют

Государственный регистратор		ФГИС ЕГРН
полное наименование должности	подпись	инициалы, фамилия

М.П.

Выписка из Единого государственного реестра недвижимости об объекте недвижимости  
**Сведения о частях земельного участка**

Земельный участок					
(вид объекта недвижимости)					
Лист № ___ Раздела <b>4.2</b>		Всего листов раздела <b>4.2</b> : ___		Всего разделов: ___	Всего листов выписки: ___
<b>12.07.2022 № 99/2022/479911582</b>					
Кадастровый номер:			<b>47:23:0000000:52101</b>		
Сведения о характерных точках границы части (частей) земельного участка					
Учетный номер части: 4					
Система координат: Местная 167					
Зона №					
Номер точки	Координаты, м		Описание закрепления на местности	Средняя квадратическая погрешность определения координат характерных точек границы части земельного участка, м	
	X	Y			
1	2	3	4	5	
1	405597.83	2209155.2	данные отсутствуют	данные отсутствуют	
2	405443.61	2209071.06	данные отсутствуют	данные отсутствуют	
3	405391.43	2209042.59	данные отсутствуют	данные отсутствуют	
4	405407.62	2209049.93	данные отсутствуют	данные отсутствуют	
5	405720.57	2209223.13	данные отсутствуют	данные отсутствуют	
6	405670.92	2209196.51	данные отсутствуют	данные отсутствуют	
7	405664.03	2209195.91	данные отсутствуют	данные отсутствуют	
8	405652.46	2209189.14	данные отсутствуют	данные отсутствуют	
9	405645.9	2209181.8	данные отсутствуют	данные отсутствуют	
10	404797.44	2208739.15	данные отсутствуют	данные отсутствуют	
11	404793.42	2208737	данные отсутствуют	данные отсутствуют	
12	404791.87	2208713.56	данные отсутствуют	данные отсутствуют	
13	404633.79	2208628.38	данные отсутствуют	данные отсутствуют	
14	404576.21	2208596.97	данные отсутствуют	данные отсутствуют	
15	404589.99	2208620.98	данные отсутствуют	данные отсутствуют	
16	404587.72	2208625.53	данные отсутствуют	данные отсутствуют	
Государственный регистратор			ФГИС ЕГРН		
полное наименование должности			подпись		
			инициалы, фамилия		

М.П.

Выписка из Единого государственного реестра недвижимости об объекте недвижимости  
**Сведения о частях земельного участка**

<b>Земельный участок</b>			
(вид объекта недвижимости)			
Лист № <u>    </u> Раздела <b>4.2</b>	Всего листов раздела <b>4.2</b> : <u>    </u>	Всего разделов: <u>    </u>	Всего листов выписки: <u>    </u>
<b>12.07.2022 № 99/2022/479911582</b>			
Кадастровый номер:		<b>47:23:0000000:52101</b>	

Номер точки	Координаты, м		Описание закрепления на местности	Средняя квадратическая погрешность определения координат характерных точек границы части земельного участка, м
	X	Y		
1	2	3	4	5
17	404584.15	2208623.58	данные отсутствуют	данные отсутствуют
18	404585.45	2208621.1	данные отсутствуют	данные отсутствуют
19	404569.49	2208593.3	данные отсутствуют	данные отсутствуют
20	404490.89	2208550.15	данные отсутствуют	данные отсутствуют
21	404491.37	2208549.96	данные отсутствуют	данные отсутствуют
22	404492.43	2208549.51	данные отсутствуют	данные отсутствуют
23	404495.35	2208548.32	данные отсутствуют	данные отсутствуют
24	404571.91	2208590.07	данные отсутствуют	данные отсутствуют
25	404635.69	2208624.87	данные отсутствуют	данные отсутствуют
26	404795.68	2208711.05	данные отсутствуют	данные отсутствуют
27	404536.01	2208543.63	данные отсутствуют	данные отсутствуют
28	404528.29	2208556.5	данные отсутствуют	данные отсутствуют
29	404510.7	2208546.94	данные отсутствуют	данные отсутствуют
30	404518.43	2208534.06	данные отсутствуют	данные отсутствуют
31	404523.15	2208536.62	данные отсутствуют	данные отсутствуют
32	405105.07	2208897.27	данные отсутствуют	данные отсутствуют
33	404759.54	2208710.21	данные отсутствуют	данные отсутствуют
Государственный регистратор				ФГИС ЕГРН
полное наименование должности			подпись	инициалы, фамилия

М.П.

Выписка из Единого государственного реестра недвижимости об объекте недвижимости  
**309**  
**Сведения о частях земельного участка**

<b>Земельный участок</b>			
(вид объекта недвижимости)			
Лист № <u>    </u> Раздела <b>4.2</b>	Всего листов раздела <b>4.2</b> : <u>    </u>	Всего разделов: <u>    </u>	Всего листов выписки: <u>    </u>
<b>12.07.2022 № 99/2022/479911582</b>			
Кадастровый номер:		<b>47:23:0000000:52101</b>	

Номер точки	Координаты, м		Описание закрепления на местности	Средняя квадратическая погрешность определения координат характерных точек границы части земельного участка, м
	X	Y		
1	2	3	4	5
34	404611.42	2208628.64	данные отсутствуют	данные отсутствуют
35	404585.75	2208613.56	данные отсутствуют	данные отсутствуют
36	404578.81	2208609.54	данные отсутствуют	данные отсутствуют
37	404521.88	2208577.58	данные отсутствуют	данные отсутствуют
38	404523.79	2208574.07	данные отсутствуют	данные отсутствуют
39	404574.92	2208602.78	данные отсутствуют	данные отсутствуют
40	404581.72	2208606.57	данные отсутствуют	данные отсутствуют
41	404613.39	2208625.17	данные отсутствуют	данные отсутствуют
42	404761.45	2208706.7	данные отсутствуют	данные отсутствуют
43	405106.98	2208893.75	данные отсутствуют	данные отсутствуют
44	404495.22	2208548.14	данные отсутствуют	данные отсутствуют
45	404494.34	2208548.57	данные отсутствуют	данные отсутствуют
46	404490.78	2208550.01	данные отсутствуют	данные отсутствуют
47	404440.27	2208521.41	данные отсутствуют	данные отсутствуют
48	404438.98	2208521.53	данные отсутствуют	данные отсутствуют
49	404437.47	2208520.71	данные отсутствуют	данные отсутствуют
50	404432.93	2208518.24	данные отсутствуют	данные отсутствуют
Государственный регистратор				ФГИС ЕГРН
полное наименование должности			подпись	инициалы, фамилия

М.П.

Выписка из Единого государственного реестра недвижимости об объекте недвижимости  
**Сведения о частях земельного участка**

<b>Земельный участок</b>			
(вид объекта недвижимости)			
Лист № <u>    </u> Раздела <b>4.2</b>	Всего листов раздела <b>4.2</b> : <u>    </u>	Всего разделов: <u>    </u>	Всего листов выписки: <u>    </u>
<b>12.07.2022 № 99/2022/479911582</b>			
Кадастровый номер:		<b>47:23:0000000:52101</b>	

Номер точки	Координаты, м		Описание закрепления на местности	Средняя квадратическая погрешность определения координат характерных точек границы части земельного участка, м
	X	Y		
1	2	3	4	5
51	404440.22	2208516.6	данные отсутствуют	данные отсутствуют
52	403337.8	2207873.31	данные отсутствуют	данные отсутствуют
53	403339.55	2207910.23	данные отсутствуют	данные отсутствуют
53	403339.55	2207910.23	данные отсутствуют	данные отсутствуют
54	403318.95	2207899.06	данные отсутствуют	данные отсутствуют
54	403318.95	2207899.06	данные отсутствуют	данные отсутствуют
55	403317.17	2207862.34	данные отсутствуют	данные отсутствуют
56	403348.72	2207879.22	данные отсутствуют	данные отсутствуют
57	403347.95	2207914.78	данные отсутствуют	данные отсутствуют
57	403347.95	2207914.78	данные отсутствуют	данные отсутствуют
58	403346.43	2207913.96	данные отсутствуют	данные отсутствуют
58	403346.43	2207913.96	данные отсутствуют	данные отсутствуют
58	403346.43	2207913.96	данные отсутствуют	данные отсутствуют
59	403328.12	2207904.02	данные отсутствуют	данные отсутствуют
59	403328.12	2207904.02	данные отсутствуют	данные отсутствуют
60	403328.81	2207868.42	данные отсутствуют	данные отсутствуют
61	403360	2207885.34	данные отсутствуют	данные отсутствуют
Государственный регистратор				ФГИС ЕГРН
полное наименование должности			подпись	инициалы, фамилия

М.П.



Выписка из Единого государственного реестра недвижимости об объекте недвижимости  
**Сведения о частях <sup>311</sup> земельного участка**

<b>Земельный участок</b>			
<small>(вид объекта недвижимости)</small>			
Лист № <u>    </u> Раздела <b>4.2</b>	Всего листов раздела <b>4.2</b> : <u>    </u>	Всего разделов: <u>    </u>	Всего листов выписки: <u>    </u>
<b>12.07.2022 № 99/2022/479911582</b>			
Кадастровый номер:		<b>47:23:0000000:52101</b>	

Номер точки	Координаты, м		Описание закрепления на местности	Средняя квадратическая погрешность определения координат характерных точек границы части земельного участка, м
	X	Y		
1	2	3	4	5
62	403359.77	2207921.27	данные отсутствуют	данные отсутствуют
63	403339.7	2207910.31	данные отсутствуют	данные отсутствуют
64	403339.9	2207874.43	данные отсутствуют	данные отсутствуют
65	403406.85	2207910.75	данные отсутствуют	данные отсутствуют
66	403405.39	2207946.19	данные отсутствуют	данные отсутствуют
66	403405.39	2207946.19	данные отсутствуют	данные отсутствуют
67	403393.26	2207939.6	данные отсутствуют	данные отсутствуют
67	403393.26	2207939.6	данные отсутствуют	данные отсутствуют
68	403385.82	2207935.52	данные отсутствуют	данные отсутствуют
68	403385.82	2207935.52	данные отсутствуют	данные отсутствуют
69	403387.28	2207900.13	данные отсутствуют	данные отсутствуют
70	403704.3	2208077.31	данные отсутствуют	данные отсутствуют
71	403684.32	2208097.72	данные отсутствуют	данные отсутствуют
71	403684.32	2208097.72	данные отсутствуют	данные отсутствуют
72	403666.07	2208087.82	данные отсутствуют	данные отсутствуют
72	403666.07	2208087.82	данные отсутствуют	данные отсутствуют
73	403686.05	2208067.36	данные отсутствуют	данные отсутствуют
Государственный регистратор				ФГИС ЕГРН
полное наименование должности			подпись	инициалы, фамилия

М.П.

Выписка из Единого государственного реестра недвижимости об объекте недвижимости  
**Сведения о частях земельного участка**

<b>Земельный участок</b>			
(вид объекта недвижимости)			
Лист № <u>    </u> Раздела <b>4.2</b>	Всего листов раздела <b>4.2</b> : <u>    </u>	Всего разделов: <u>    </u>	Всего листов выписки: <u>    </u>
<b>12.07.2022 № 99/2022/479911582</b>			
Кадастровый номер:		<b>47:23:0000000:52101</b>	

Номер точки	Координаты, м		Описание закрепления на местности	Средняя квадратическая погрешность определения координат характерных точек границы части земельного участка, м
	X	Y		
1	2	3	4	5
74	403720.09	2208085.91	данные отсутствуют	данные отсутствуют
75	403700.31	2208106.41	данные отсутствуют	данные отсутствуют
75	403700.31	2208106.41	данные отсутствуют	данные отсутствуют
76	403682.02	2208096.48	данные отсутствуют	данные отсутствуют
76	403682.02	2208096.48	данные отсутствуют	данные отсутствуют
77	403702.22	2208076.18	данные отсутствуют	данные отсутствуют
78	404281.09	2208438.54	данные отсутствуют	данные отсутствуют
79	404279.28	2208441.5	данные отсутствуют	данные отсутствуют
80	404262.56	2208434.56	данные отсутствуют	данные отсутствуют
81	404179.3	2208386.53	данные отсутствуют	данные отсутствуют
82	403772.09	2208176.75	данные отсутствуют	данные отсутствуют
83	403686.74	2208120.62	данные отсутствуют	данные отсутствуют
84	403675.79	2208113.6	данные отсутствуют	данные отсутствуют
85	403653.1	2208101.03	данные отсутствуют	данные отсутствуют
86	403404.58	2207965.99	данные отсутствуют	данные отсутствуют
87	403385	2207955.36	данные отсутствуют	данные отсутствуют
88	403359.55	2207941.52	данные отсутствуют	данные отсутствуют

Государственный регистратор		ФГИС ЕГРН
полное наименование должности	подпись	инициалы, фамилия

М.П.

Выписка из Единого государственного реестра недвижимости об объекте недвижимости  
**Сведения о частях земельного участка**

<b>Земельный участок</b>			
(вид объекта недвижимости)			
Лист № <u>    </u> Раздела <b>4.2</b>	Всего листов раздела <b>4.2</b> : <u>    </u>	Всего разделов: <u>    </u>	Всего листов выписки: <u>    </u>
<b>12.07.2022 № 99/2022/479911582</b>			
Кадастровый номер:		<b>47:23:0000000:52101</b>	

Номер точки	Координаты, м		Описание закрепления на местности	Средняя квадратическая погрешность определения координат характерных точек границы части земельного участка, м
	X	Y		
1	2	3	4	5
89	403320.11	2207920.08	данные отсутствуют	данные отсутствуют
90	403198.51	2207854.01	данные отсутствуют	данные отсутствуют
91	403022.25	2207753.64	данные отсутствуют	данные отсутствуют
92	402862.39	2207668.23	данные отсутствуют	данные отсутствуют
93	402643.4	2207550.2	данные отсутствуют	данные отсутствуют
94	402610.66	2207533.08	данные отсутствуют	данные отсутствуют
95	402372.31	2207403.48	данные отсутствуют	данные отсутствуют
96	402346.19	2207387.4	данные отсутствуют	данные отсутствуют
97	402122.04	2207267.04	данные отсутствуют	данные отсутствуют
98	401993.92	2207206.14	данные отсутствуют	данные отсутствуют
99	401393.16	2206881.5	данные отсутствуют	данные отсутствуют
99	401393.16	2206881.5	данные отсутствуют	данные отсутствуют
100	401397.94	2206879.54	данные отсутствуют	данные отсутствуют
101	401995.73	2207202.57	данные отсутствуют	данные отсутствуют
102	402123.85	2207263.46	данные отсутствуют	данные отсутствуют
103	402348.19	2207383.93	данные отсутствуют	данные отсутствуют
104	402374.32	2207400.02	данные отсутствуют	данные отсутствуют
Государственный регистратор				ФГИС ЕГРН
полное наименование должности			подпись	инициалы, фамилия

М.П.

Выписка из Единого государственного реестра недвижимости об объекте недвижимости  
**Сведения о частях земельного участка**

<b>Земельный участок</b>			
(вид объекта недвижимости)			
Лист № <u>    </u> Раздела <b>4.2</b>	Всего листов раздела <b>4.2</b> : <u>    </u>	Всего разделов: <u>    </u>	Всего листов выписки: <u>    </u>
<b>12.07.2022 № 99/2022/479911582</b>			
Кадастровый номер:		<b>47:23:0000000:52101</b>	

Номер точки	Координаты, м		Описание закрепления на местности	Средняя квадратическая погрешность определения координат характерных точек границы части земельного участка, м
	X	Y		
1	2	3	4	5
105	402612.55	2207529.55	данные отсутствуют	данные отсутствуют
106	402645.27	2207546.68	данные отсутствуют	данные отсутствуют
107	402864.29	2207664.71	данные отсутствуют	данные отсутствуют
108	403024.18	2207750.14	данные отсутствуют	данные отсутствуют
109	403200.45	2207850.5	данные отсутствуют	данные отсутствуют
110	403319.86	2207915.4	данные отсутствуют	данные отсутствуют
111	403359.58	2207936.98	данные отсутствуют	данные отсутствуют
112	403385.18	2207950.89	данные отсутствуют	данные отсутствуют
113	403404.77	2207961.54	данные отсутствуют	данные отсутствуют
114	403655.96	2208098.04	данные отсутствуют	данные отсутствуют
115	403677.74	2208109.69	данные отсутствуют	данные отсутствуют
116	403689.55	2208117.68	данные отсутствуют	данные отсутствуют
117	403774.1	2208173.29	данные отсутствуют	данные отсутствуют
118	404181.21	2208383.02	данные отсутствуют	данные отсутствуют
119	404264.32	2208430.96	данные отсутствуют	данные отсутствуют
120	403341.54	2207947.88	данные отсутствуют	данные отсутствуют
121	403320.77	2207936.59	данные отсутствуют	данные отсутствуют
Государственный регистратор				ФГИС ЕГРН
полное наименование должности			подпись	инициалы, фамилия

М.П.

Выписка из Единого государственного реестра недвижимости об объекте недвижимости  
**Сведения о частях земельного участка**

<b>Земельный участок</b>			
(вид объекта недвижимости)			
Лист № ___ Раздела <b>4.2</b>	Всего листов раздела <b>4.2</b> : ___	Всего разделов: ___	Всего листов выписки: ___
<b>12.07.2022 № 99/2022/479911582</b>			
Кадастровый номер:		<b>47:23:0000000:52101</b>	

Номер точки	Координаты, м		Описание закрепления на местности	Средняя квадратическая погрешность определения координат характерных точек границы части земельного участка, м
	X	Y		
1	2	3	4	5
122	403347.13	2207950.93	данные отсутствуют	данные отсутствуют
123	403327.23	2207940.1	данные отсутствуют	данные отсутствуют
124	403403.93	2207981.43	данные отсутствуют	данные отсутствуют
125	403384.24	2207970.92	данные отсутствуют	данные отсутствуют
126	403661.68	2208121.17	данные отсутствуют	данные отсутствуют
127	403643.49	2208111.33	данные отсутствуют	данные отсутствуют
128	403677.91	2208129.8	данные отсутствуют	данные отсутствуют
129	403659.9	2208120.23	данные отсутствуют	данные отсутствуют
130	401105.65	2206678.96	данные отсутствуют	данные отсутствуют
131	401098.56	2206692.25	данные отсутствуют	данные отсутствуют
131	401098.56	2206692.25	данные отсутствуют	данные отсутствуют
132	401076.6	2206680.3	данные отсутствуют	данные отсутствуют
132	401076.6	2206680.3	данные отсутствуют	данные отсутствуют
132	401076.6	2206680.3	данные отсутствуют	данные отсутствуют
132	401076.6	2206680.3	данные отсутствуют	данные отсутствуют
133	401083.66	2206667.02	данные отсутствуют	данные отсутствуют
133	401083.66	2206667.02	данные отсутствуют	данные отсутствуют
Государственный регистратор				ФГИС ЕГРН
полное наименование должности			подпись	инициалы, фамилия

М.П.

Выписка из Единого государственного реестра недвижимости об объекте недвижимости  
**Сведения о частях земельного участка**

<b>Земельный участок</b>			
(вид объекта недвижимости)			
Лист № <u>    </u> Раздела <b>4.2</b>	Всего листов раздела <b>4.2</b> : <u>    </u>	Всего разделов: <u>    </u>	Всего листов выписки: <u>    </u>
<b>12.07.2022 № 99/2022/479911582</b>			
Кадастровый номер:		<b>47:23:0000000:52101</b>	

Номер точки	Координаты, м		Описание закрепления на местности	Средняя квадратическая погрешность определения координат характерных точек границы части земельного участка, м
	X	Y		
1	2	3	4	5
134	401054.62	2206668.38	данные отсутствуют	данные отсутствуют
134	401054.62	2206668.38	данные отсутствуют	данные отсутствуют
135	401061.71	2206655.06	данные отсутствуют	данные отсутствуют
136	401397.86	2206879.52	данные отсутствуют	данные отсутствуют
137	401173.86	2206764.38	данные отсутствуют	данные отсутствуют
138	401175.76	2206760.87	данные отсутствуют	данные отсутствуют
139	400684	2206449.67	данные отсутствуют	данные отсутствуют
140	400683.32	2206450.83	данные отсутствуют	данные отсутствуют
141	400670.26	2206443.48	данные отсутствуют	данные отсутствуют
142	400614.98	2206413.41	данные отсутствуют	данные отсутствуют
143	400542.99	2206374.18	данные отсутствуют	данные отсутствуют
144	400501.11	2206351.47	данные отсутствуют	данные отсутствуют
145	400458.34	2206328.06	данные отсутствуют	данные отсутствуют
145	400458.34	2206328.06	данные отсутствуют	данные отсутствуют
146	400458.89	2206327.27	данные отсутствуют	данные отсутствуют
147	400867.7	2206549.58	данные отсутствуют	данные отсутствуют
148	400911.62	2206573.48	данные отсутствуют	данные отсутствуют
Государственный регистратор				ФГИС ЕГРН
полное наименование должности			подпись	инициалы, фамилия

М.П.

Выписка из Единого государственного реестра недвижимости об объекте недвижимости  
**Сведения о частях земельного участка**

<b>Земельный участок</b>			
(вид объекта недвижимости)			
Лист № ___ Раздела <b>4.2</b>	Всего листов раздела <b>4.2</b> : ___	Всего разделов: ___	Всего листов выписки: ___
<b>12.07.2022 № 99/2022/479911582</b>			
Кадастровый номер:		<b>47:23:0000000:52101</b>	

Номер точки	Координаты, м		Описание закрепления на местности	Средняя квадратическая погрешность определения координат характерных точек границы части земельного участка, м
	X	Y		
1	2	3	4	5
149	400904.73	2206586.87	данные отсутствуют	данные отсутствуют
150	400860.79	2206562.96	данные отсутствуют	данные отсутствуют
151	401069.5	2206693.63	данные отсутствуют	данные отсутствуют
151	401069.5	2206693.63	данные отсутствуют	данные отсутствуют
152	401063.74	2206690.5	данные отсутствуют	данные отсутствуют
153	401047.51	2206681.69	данные отсутствуют	данные отсутствуют
154	400324.93	2206269.63	данные отсутствуют	данные отсутствуют
154	400324.93	2206269.63	данные отсутствуют	данные отсутствуют
155	400320.32	2206270.46	данные отсутствуют	данные отсутствуют
155	400320.32	2206270.46	данные отсутствуют	данные отсутствуют
156	400321.5	2206267.72	данные отсутствуют	данные отсутствуют
156	400321.5	2206267.72	данные отсутствуют	данные отсутствуют
156	400321.5	2206267.72	данные отсутствуют	данные отсутствуют
157	400502.53	2206386.07	данные отсутствуют	данные отсутствуют
158	400442.8	2206353.91	данные отсутствуют	данные отсутствуют
159	400314.75	2206283.44	данные отсутствуют	данные отсутствуют
159	400314.75	2206283.44	данные отсутствуют	данные отсутствуют
Государственный регистратор				ФГИС ЕГРН
полное наименование должности			подпись	инициалы, фамилия

М.П.



Выписка из Единого государственного реестра недвижимости об объекте недвижимости  
**Сведения о частях земельного участка**

<b>Земельный участок</b>			
(вид объекта недвижимости)			
Лист № <u>    </u> Раздела <b>4.2</b>	Всего листов раздела <b>4.2</b> : <u>    </u>	Всего разделов: <u>    </u>	Всего листов выписки: <u>    </u>
<b>12.07.2022 № 99/2022/479911582</b>			
Кадастровый номер:		<b>47:23:0000000:52101</b>	

Номер точки	Координаты, м		Описание закрепления на местности	Средняя квадратическая погрешность определения координат характерных точек границы части земельного участка, м
	X	Y		
1	2	3	4	5
160	400315.19	2206282.27	данные отсутствуют	данные отсутствуют
160	400315.19	2206282.27	данные отсутствуют	данные отсутствуют
161	400348.5	2206300.65	данные отсутствуют	данные отсутствуют
162	400488.51	2206378.07	данные отсутствуют	данные отсутствуют
163	400355.56	2206286.96	данные отсутствуют	данные отсутствуют
163	400355.56	2206286.96	данные отсутствуют	данные отсутствуют
164	400350.16	2206297.79	данные отсутствуют	данные отсутствуют
165	400347.9	2206301.69	данные отсутствуют	данные отсутствуют
166	400344.37	2206299.74	данные отсутствуют	данные отсутствуют
167	400345.6	2206297.58	данные отсутствуют	данные отсутствуют
168	400327.17	2206290.27	данные отсутствуют	данные отсутствуют
169	400322.14	2206287.5	данные отсутствуют	данные отсутствуют
170	400323.87	2206284.71	данные отсутствуют	данные отсутствуют
171	400347.53	2206294.06	данные отсутствуют	данные отсутствуют
172	400352.09	2206284.99	данные отсутствуют	данные отсутствуют
172	400352.09	2206284.99	данные отсутствуют	данные отсутствуют
173	401091.57	2206705.59	данные отсутствуют	данные отсутствуют
Государственный регистратор				ФГИС ЕГРН
полное наименование должности			подпись	инициалы, фамилия

М.П.

Выписка из Единого государственного реестра недвижимости об объекте недвижимости  
**319**  
**Сведения о частях земельного участка**

<b>Земельный участок</b>			
<small>(вид объекта недвижимости)</small>			
Лист № <u>    </u> Раздела <b>4.2</b>	Всего листов раздела <b>4.2</b> : <u>    </u>	Всего разделов: <u>    </u>	Всего листов выписки: <u>    </u>
<b>12.07.2022 № 99/2022/479911582</b>			
Кадастровый номер:		<b>47:23:0000000:52101</b>	

Номер точки	Координаты, м		Описание закрепления на местности	Средняя квадратическая погрешность определения координат характерных точек границы части земельного участка, м
	X	Y		
1	2	3	4	5
174	400458.23	2206328.3	данные отсутствуют	данные отсутствуют
175	400456.04	2206331.74	данные отсутствуют	данные отсутствуют
176	400455.87	2206331.64	данные отсутствуют	данные отсутствуют
177	400359.56	2206278.93	данные отсутствуют	данные отсутствуют
178	400356.04	2206277.03	данные отсутствуют	данные отсутствуют
179	400336.75	2206266.58	данные отсутствуют	данные отсутствуют
180	400333.91	2206265.06	данные отсутствуют	данные отсутствуют
181	400279.36	2206235.39	данные отсутствуют	данные отсутствуют
182	400228.54	2206209.04	данные отсутствуют	данные отсутствуют
183	400205.42	2206198.31	данные отсутствуют	данные отсутствуют
183	400205.42	2206198.31	данные отсутствуют	данные отсутствуют
184	400207.19	2206194.73	данные отсутствуют	данные отсутствуют
184	400207.19	2206194.73	данные отсутствуют	данные отсутствуют
185	400230.31	2206205.46	данные отсутствуют	данные отсутствуют
186	400281.24	2206231.86	данные отсутствуют	данные отсутствуют
187	400340.24	2206263.93	данные отсутствуют	данные отсутствуют
188	400458.13	2206328.25	данные отсутствуют	данные отсутствуют
Государственный регистратор				ФГИС ЕГРН
полное наименование должности			подпись	инициалы, фамилия

М.П.

Выписка из Единого государственного реестра недвижимости об объекте недвижимости  
**Сведения о частях земельного участка**

<b>Земельный участок</b>			
(вид объекта недвижимости)			
Лист № <u>    </u> Раздела <b>4.2</b>	Всего листов раздела <b>4.2</b> : <u>    </u>	Всего разделов: <u>    </u>	Всего листов выписки: <u>    </u>
<b>12.07.2022 № 99/2022/479911582</b>			
Кадастровый номер:		<b>47:23:0000000:52101</b>	

Номер точки	Координаты, м		Описание закрепления на местности	Средняя квадратическая погрешность определения координат характерных точек границы части земельного участка, м
	X	Y		
1	2	3	4	5
189	400458.9	2206327.26	данные отсутствуют	данные отсутствуют
190	400343.21	2206266.34	данные отсутствуют	данные отсутствуют
191	400319.37	2206266.59	данные отсутствуют	данные отсутствуют
191	400319.37	2206266.59	данные отсутствуют	данные отсутствуют
192	400340.6	2206262.74	данные отсутствуют	данные отсутствуют
193	400453.42	2206324.29	данные отсутствуют	данные отсутствуют
194	399442.77	2205789.89	данные отсутствуют	данные отсутствуют
194	399442.77	2205789.89	данные отсутствуют	данные отсутствуют
195	399434.67	2205802.55	данные отсутствуют	данные отсутствуют
196	399422.51	2205795.91	данные отсутствуют	данные отсутствуют
196	399422.51	2205795.91	данные отсутствуют	данные отсутствуют
196	399422.51	2205795.91	данные отсутствуют	данные отсутствуют
197	399417.07	2205792.94	данные отсутствуют	данные отсутствуют
198	399425.17	2205780.27	данные отсутствуют	данные отсутствуют
198	399425.17	2205780.27	данные отсутствуют	данные отсутствуют
199	400249.5	2206247.54	данные отсутствуют	данные отсутствуют
200	400173.27	2206205.6	данные отсутствуют	данные отсутствуют
Государственный регистратор				ФГИС ЕГРН
полное наименование должности			подпись	инициалы, фамилия

М.П.

Выписка из Единого государственного реестра недвижимости об объекте недвижимости  
**Сведения о частях <sup>221</sup> земельного участка**

<b>Земельный участок</b>			
(вид объекта недвижимости)			
Лист № <u>    </u> Раздела <b>4.2</b>	Всего листов раздела <b>4.2</b> : <u>    </u>	Всего разделов: <u>    </u>	Всего листов выписки: <u>    </u>
<b>12.07.2022 № 99/2022/479911582</b>			
Кадастровый номер:		<b>47:23:0000000:52101</b>	

Номер точки	Координаты, м		Описание закрепления на местности	Средняя квадратическая погрешность определения координат характерных точек границы части земельного участка, м
	X	Y		
1	2	3	4	5
201	400125.98	2206179.8	данные отсутствуют	данные отсутствуют
202	400113.99	2206173.27	данные отсутствуют	данные отсутствуют
203	400286.65	2206266.47	данные отсутствуют	данные отсутствуют
204	400296.2	2206271.74	данные отсутствуют	данные отсутствуют
205	400298.98	2206273.28	данные отсутствуют	данные отсутствуют
206	400308.07	2206278.31	данные отсутствуют	данные отсутствуют
207	400298.34	2206274.42	данные отсутствуют	данные отсутствуют
208	400292.85	2206271.4	данные отсутствуют	данные отсутствуют
209	400292.66	2206271.29	данные отсутствуют	данные отсутствуют
210	399441.19	2205789.02	данные отсутствуют	данные отсутствуют
211	399424.35	2205796.91	данные отсутствуют	данные отсутствуют
212	399329.84	2205745.31	данные отсутствуют	данные отсутствуют
213	399340.49	2205734.23	данные отсутствуют	данные отсутствуют
214	400194.31	2206193.15	данные отсутствуют	данные отсутствуют
215	400161.77	2206174.33	данные отсутствуют	данные отсутствуют
216	400127.97	2206157.22	данные отсутствуют	данные отсутствуют
217	400084.53	2206132.36	данные отсутствуют	данные отсутствуют
Государственный регистратор				ФГИС ЕГРН
полное наименование должности			подпись	инициалы, фамилия

М.П.

Выписка из Единого государственного реестра недвижимости об объекте недвижимости  
**Сведения о частях <sup>222</sup> земельного участка**

<b>Земельный участок</b>			
<small>(вид объекта недвижимости)</small>			
Лист № <u>    </u> Раздела <b>4.2</b>	Всего листов раздела <b>4.2</b> : <u>    </u>	Всего разделов: <u>    </u>	Всего листов выписки: <u>    </u>
<b>12.07.2022 № 99/2022/479911582</b>			
Кадастровый номер:		<b>47:23:0000000:52101</b>	

Номер точки	Координаты, м		Описание закрепления на местности	Средняя квадратическая погрешность определения координат характерных точек границы части земельного участка, м
	X	Y		
1	2	3	4	5
218	399980.63	2206076.18	данные отсутствуют	данные отсутствуют
219	399932.94	2206048.3	данные отсутствуют	данные отсутствуют
220	399884.09	2206022.06	данные отсутствуют	данные отсутствуют
221	399836.92	2205998.63	данные отсутствуют	данные отсутствуют
222	399688.86	2205917.19	данные отсутствуют	данные отсутствуют
223	399445.47	2205785.67	данные отсутствуют	данные отсутствуют
224	399427.88	2205776.05	данные отсутствуют	данные отсутствуют
225	399404.08	2205763.13	данные отсутствуют	данные отсутствуют
226	399343.68	2205730.03	данные отсутствуют	данные отсутствуют
227	399346.29	2205727.13	данные отсутствуют	данные отсутствуют
228	399459.62	2205788.86	данные отсутствуют	данные отсутствуют
229	399690.76	2205913.66	данные отсутствуют	данные отсутствуют
230	399838.79	2205995.08	данные отсутствуют	данные отсутствуют
231	399885.93	2206018.5	данные отсутствуют	данные отсутствуют
232	399934.89	2206044.81	данные отсутствуют	данные отсутствуют
233	399982.6	2206072.7	данные отсутствуют	данные отсутствуют
234	400086.46	2206128.85	данные отсутствуют	данные отсутствуют
Государственный регистратор				ФГИС ЕГРН
полное наименование должности			подпись	инициалы, фамилия

М.П.

Выписка из Единого государственного реестра недвижимости об объекте недвижимости  
**Сведения о частях <sup>223</sup> земельного участка**

<b>Земельный участок</b>			
<small>(вид объекта недвижимости)</small>			
Лист № <u>    </u> Раздела <b>4.2</b>	Всего листов раздела <b>4.2</b> : <u>    </u>	Всего разделов: <u>    </u>	Всего листов выписки: <u>    </u>
<b>12.07.2022 № 99/2022/479911582</b>			
Кадастровый номер:		<b>47:23:0000000:52101</b>	

Номер точки	Координаты, м		Описание закрепления на местности	Средняя квадратическая погрешность определения координат характерных точек границы части земельного участка, м
	X	Y		
1	2	3	4	5
235	400129.86	2206153.69	данные отсутствуют	данные отсутствуют
236	400163.68	2206170.81	данные отсутствуют	данные отсутствуют
237	400196.15	2206189.61	данные отсутствуют	данные отсутствуют
238	399465.28	2205785.1	данные отсутствуют	данные отсутствуют
239	399464.74	2205786.06	данные отсутствуют	данные отсутствуют
240	399419.8	2205763.69	данные отсутствуют	данные отсутствуют
241	399366.52	2205735.41	данные отсутствуют	данные отсутствуют
242	399347.88	2205725.37	данные отсутствуют	данные отсутствуют
243	399350.53	2205722.43	данные отсутствуют	данные отсутствуют
244	399414.05	2205757.11	данные отсутствуют	данные отсутствуют
244	399414.05	2205757.11	данные отсутствуют	данные отсутствуют
245	399450.68	2205777.12	данные отсутствуют	данные отсутствуют
246	399433.07	2205767.5	данные отсутствуют	данные отсутствуют
247	402639.83	2207522.69	данные отсутствуют	данные отсутствуют
248	402245.57	2207310.52	данные отсутствуют	данные отсутствуют
249	402258.68	2207286.41	данные отсутствуют	данные отсутствуют
250	402338.23	2207329.65	данные отсутствуют	данные отсутствуют
Государственный регистратор				ФГИС ЕГРН
полное наименование должности			подпись	инициалы, фамилия

М.П.

Выписка из Единого государственного реестра недвижимости об объекте недвижимости  
**Сведения о частях <sup>224</sup> земельного участка**

<b>Земельный участок</b>			
(вид объекта недвижимости)			
Лист № <u>    </u> Раздела <b>4.2</b>	Всего листов раздела <b>4.2</b> : <u>    </u>	Всего разделов: <u>    </u>	Всего листов выписки: <u>    </u>
<b>12.07.2022 № 99/2022/479911582</b>			
Кадастровый номер:		<b>47:23:0000000:52101</b>	

Номер точки	Координаты, м		Описание закрепления на местности	Средняя квадратическая погрешность определения координат характерных точек границы части земельного участка, м
	X	Y		
1	2	3	4	5
250	402338.23	2207329.65	данные отсутствуют	данные отсутствуют
250	402338.23	2207329.65	данные отсутствуют	данные отсутствуют
251	402359.22	2207341.05	данные отсутствуют	данные отсутствуют
252	402358.6	2207343.03	данные отсутствуют	данные отсутствуют
253	402650.77	2207502.54	данные отсутствуют	данные отсутствуют
254	400867.47	2206549.44	данные отсутствуют	данные отсутствуют
255	400865.31	2206549.75	данные отсутствуют	данные отсутствуют
255	400865.31	2206549.75	данные отсутствуют	данные отсутствуют
256	400863.27	2206549.74	данные отсутствуют	данные отсутствуют
256	400863.27	2206549.74	данные отсутствуют	данные отсутствуют
257	400861.25	2206549.46	данные отсутствуют	данные отсутствуют
257	400861.25	2206549.46	данные отсутствуют	данные отсутствуют
258	400858.88	2206548.75	данные отсутствуют	данные отсутствуют
258	400858.88	2206548.75	данные отсутствуют	данные отсутствуют
259	400856.6	2206547.61	данные отсутствуют	данные отсутствуют
259	400856.6	2206547.61	данные отсутствуют	данные отсутствуют
260	400854.1	2206546.12	данные отсутствуют	данные отсутствуют
Государственный регистратор				ФГИС ЕГРН
полное наименование должности			подпись	инициалы, фамилия

М.П.



Выписка из Единого государственного реестра недвижимости об объекте недвижимости  
**Сведения о частях земельного участка**

<b>Земельный участок</b>			
(вид объекта недвижимости)			
Лист № <u>    </u> Раздела <b>4.2</b>	Всего листов раздела <b>4.2</b> : <u>    </u>	Всего разделов: <u>    </u>	Всего листов выписки: <u>    </u>
<b>12.07.2022 № 99/2022/479911582</b>			
Кадастровый номер:		<b>47:23:0000000:52101</b>	

Номер точки	Координаты, м		Описание закрепления на местности	Средняя квадратическая погрешность определения координат характерных точек границы части земельного участка, м
	X	Y		
1	2	3	4	5
260	400854.1	2206546.12	данные отсутствуют	данные отсутствуют
261	400851.58	2206544.71	данные отсутствуют	данные отсутствуют
261	400851.58	2206544.71	данные отсутствуют	данные отсутствуют
262	400735.84	2206481.98	данные отсутствуют	данные отсутствуют
262	400735.84	2206481.98	данные отсутствуют	данные отсутствуют
263	400689.3	2206456.98	данные отсутствуют	данные отсутствуют
263	400689.3	2206456.98	данные отсутствуют	данные отсутствуют
264	400684.36	2206453.85	данные отсутствуют	данные отсутствуют
264	400684.36	2206453.85	данные отсутствуют	данные отсутствуют
265	400679.48	2206450.95	данные отсутствуют	данные отсутствуют
265	400679.48	2206450.95	данные отсутствуют	данные отсутствуют
266	400674.52	2206448.2	данные отсутствуют	данные отсутствуют
266	400674.52	2206448.2	данные отсутствуют	данные отсутствуют
267	400669.48	2206445.59	данные отсутствуют	данные отсутствуют
267	400669.48	2206445.59	данные отсутствуют	данные отсутствуют
268	400664.35	2206443.12	данные отсутствуют	данные отсутствуют
268	400664.35	2206443.12	данные отсутствуют	данные отсутствуют
Государственный регистратор				ФГИС ЕГРН
полное наименование должности			подпись	инициалы, фамилия

М.П.

Выписка из Единого государственного реестра недвижимости об объекте недвижимости  
**Сведения о частях земельного участка**

<b>Земельный участок</b>			
(вид объекта недвижимости)			
Лист № <u>    </u> Раздела <b>4.2</b>	Всего листов раздела <b>4.2</b> : <u>    </u>	Всего разделов: <u>    </u>	Всего листов выписки: <u>    </u>
<b>12.07.2022 № 99/2022/479911582</b>			
Кадастровый номер:		<b>47:23:0000000:52101</b>	

Номер точки	Координаты, м		Описание закрепления на местности	Средняя квадратическая погрешность определения координат характерных точек границы части земельного участка, м
	X	Y		
1	2	3	4	5
269	400662.59	2206442.19	данные отсутствуют	данные отсутствуют
269	400662.59	2206442.19	данные отсутствуют	данные отсутствуют
270	400660.88	2206441.05	данные отсутствуют	данные отсутствуют
270	400660.88	2206441.05	данные отсутствуют	данные отсутствуют
271	400659.26	2206439.7	данные отсутствуют	данные отсутствуют
271	400659.26	2206439.7	данные отсутствуют	данные отсутствуют
272	400657.83	2206438.24	данные отсутствуют	данные отсутствуют
272	400657.83	2206438.24	данные отсутствуют	данные отсутствуют
273	400656.6	2206436.69	данные отсутствуют	данные отсутствуют
273	400656.6	2206436.69	данные отсутствуют	данные отсутствуют
274	400655.81	2206435.49	данные отсутствуют	данные отсутствуют
274	400655.81	2206435.49	данные отсутствуют	данные отсутствуют
275	400655.14	2206434.3	данные отсутствуют	данные отсутствуют
275	400655.14	2206434.3	данные отсутствуют	данные отсутствуют
276	400654.93	2206433.86	данные отсутствуют	данные отсутствуют
277	402357.32	2207340.08	данные отсутствуют	данные отсутствуют
278	402356.53	2207341.48	данные отсутствуют	данные отсутствуют
Государственный регистратор				ФГИС ЕГРН
полное наименование должности			подпись	инициалы, фамилия

М.П.

Выписка из Единого государственного реестра недвижимости об объекте недвижимости  
**Сведения о частях <sup>27</sup> земельного участка**

<b>Земельный участок</b>			
<small>(вид объекта недвижимости)</small>			
Лист № <u>    </u> Раздела <b>4.2</b>	Всего листов раздела <b>4.2</b> : <u>    </u>	Всего разделов: <u>    </u>	Всего листов выписки: <u>    </u>
<b>12.07.2022 № 99/2022/479911582</b>			
Кадастровый номер:		<b>47:23:0000000:52101</b>	

Номер точки	Координаты, м		Описание закрепления на местности	Средняя квадратическая погрешность определения координат характерных точек границы части земельного участка, м
	X	Y		
1	2	3	4	5
278	402356.53	2207341.48	данные отсутствуют	данные отсутствуют
279	402355.53	2207342.38	данные отсутствуют	данные отсутствуют
279	402355.53	2207342.38	данные отсутствуют	данные отсутствуют
280	402353.82	2207342.25	данные отсутствуют	данные отсутствуют
280	402353.82	2207342.25	данные отсутствуют	данные отсутствуют
281	402204.49	2207260.99	данные отсутствуют	данные отсутствуют
281	402204.49	2207260.99	данные отсутствуют	данные отсутствуют
282	402019.78	2207160.6	данные отсутствуют	данные отсутствуют
282	402019.78	2207160.6	данные отсутствуют	данные отсутствуют
283	401899.29	2207095.06	данные отсутствуют	данные отсутствуют
283	401899.29	2207095.06	данные отсутствуют	данные отсутствуют
284	401615.82	2206940.97	данные отсутствуют	данные отсутствуют
284	401615.82	2206940.97	данные отсутствуют	данные отсутствуют
285	401614.87	2206938.59	данные отсутствуют	данные отсутствуют
285	401614.87	2206938.59	данные отсутствуют	данные отсутствуют
286	401615.51	2206936.78	данные отсутствуют	данные отсутствуют
287	401444.5	2206843.83	данные отсутствуют	данные отсутствуют
Государственный регистратор				ФГИС ЕГРН
полное наименование должности			подпись	инициалы, фамилия

М.П.

Выписка из Единого государственного реестра недвижимости об объекте недвижимости  
**Сведения о частях <sup>228</sup> земельного участка**

<b>Земельный участок</b>			
(вид объекта недвижимости)			
Лист № <u>    </u> Раздела <b>4.2</b>	Всего листов раздела <b>4.2</b> : <u>    </u>	Всего разделов: <u>    </u>	Всего листов выписки: <u>    </u>
<b>12.07.2022 № 99/2022/479911582</b>			
Кадастровый номер:		<b>47:23:0000000:52101</b>	

Номер точки	Координаты, м		Описание закрепления на местности	Средняя квадратическая погрешность определения координат характерных точек границы части земельного участка, м
	X	Y		
1	2	3	4	5
288	401443.53	2206843.84	данные отсутствуют	данные отсутствуют
288	401443.53	2206843.84	данные отсутствуют	данные отсутствуют
289	401440.76	2206843.58	данные отсутствуют	данные отсутствуют
289	401440.76	2206843.58	данные отсутствуют	данные отсутствуют
290	401437.96	2206843.02	данные отсутствуют	данные отсутствуют
290	401437.96	2206843.02	данные отсутствуют	данные отсутствуют
291	401435.31	2206842.19	данные отсутствуют	данные отсутствуют
291	401435.31	2206842.19	данные отсутствуют	данные отсутствуют
292	401432.78	2206841.1	данные отсутствуют	данные отсутствуют
292	401432.78	2206841.1	данные отсутствуют	данные отсутствуют
293	401410.96	2206830.31	данные отсутствуют	данные отсутствуют
293	401410.96	2206830.31	данные отсутствуют	данные отсутствуют
294	401253.57	2206744.12	данные отсутствуют	данные отсутствуют
294	401253.57	2206744.12	данные отсутствуют	данные отсутствуют
295	401250.27	2206747.26	данные отсутствуют	данные отсутствуют
295	401250.27	2206747.26	данные отсутствуют	данные отсутствуют
296	401249.34	2206747.74	данные отсутствуют	данные отсутствуют

Государственный регистратор		ФГИС ЕГРН
полное наименование должности	подпись	инициалы, фамилия

М.П.

Выписка из Единого государственного реестра недвижимости об объекте недвижимости  
**Сведения о частях земельного участка**

<b>Земельный участок</b>			
(вид объекта недвижимости)			
Лист № <u>    </u> Раздела <b>4.2</b>	Всего листов раздела <b>4.2</b> : <u>    </u>	Всего разделов: <u>    </u>	Всего листов выписки: <u>    </u>
<b>12.07.2022 № 99/2022/479911582</b>			
Кадастровый номер:		<b>47:23:0000000:52101</b>	

Номер точки	Координаты, м		Описание закрепления на местности	Средняя квадратическая погрешность определения координат характерных точек границы части земельного участка, м
	X	Y		
1	2	3	4	5
296	401249.34	2206747.74	данные отсутствуют	данные отсутствуют
297	401247.92	2206747.55	данные отсутствуют	данные отсутствуют
297	401247.92	2206747.55	данные отсутствуют	данные отсутствуют
298	401201.96	2206721.79	данные отсутствуют	данные отсутствуют
298	401201.96	2206721.79	данные отсутствуют	данные отсутствуют
299	401197.57	2206729.81	данные отсутствуют	данные отсутствуют
299	401197.57	2206729.81	данные отсутствуют	данные отсутствуют
300	401196.99	2206730.47	данные отсутствуют	данные отсутствуют
300	401196.99	2206730.47	данные отсутствуют	данные отсутствуют
301	401194.87	2206730.62	данные отсутствуют	данные отсутствуют
301	401194.87	2206730.62	данные отсутствуют	данные отсутствуют
302	401149.72	2206706.42	данные отсутствуют	данные отсутствуют
302	401149.72	2206706.42	данные отсутствуют	данные отсутствуют
303	401148.41	2206705.93	данные отсутствуют	данные отсутствуют
303	401148.41	2206705.93	данные отсутствуют	данные отсутствуют
304	401147.45	2206705.4	данные отсутствуют	данные отсутствуют
304	401147.45	2206705.4	данные отсутствуют	данные отсутствуют
Государственный регистратор				ФГИС ЕГРН
полное наименование должности			подпись	инициалы, фамилия

М.П.

Выписка из Единого государственного реестра недвижимости об объекте недвижимости  
**Сведения о частях земельного участка**

<b>Земельный участок</b>			
(вид объекта недвижимости)			
Лист № <u>    </u> Раздела <b>4.2</b>	Всего листов раздела <b>4.2</b> : <u>    </u>	Всего разделов: <u>    </u>	Всего листов выписки: <u>    </u>
<b>12.07.2022 № 99/2022/479911582</b>			
Кадастровый номер:		<b>47:23:0000000:52101</b>	

Номер точки	Координаты, м		Описание закрепления на местности	Средняя квадратическая погрешность определения координат характерных точек границы части земельного участка, м
	X	Y		
1	2	3	4	5
305	401146.18	2206704.36	данные отсутствуют	данные отсутствуют
305	401146.18	2206704.36	данные отсутствуют	данные отсутствуют
306	401145.18	2206703.13	данные отсутствуют	данные отсутствуют
306	401145.18	2206703.13	данные отсутствуют	данные отсутствуют
307	401144.53	2206701.93	данные отсутствуют	данные отсутствуют
307	401144.53	2206701.93	данные отсутствуют	данные отсутствуют
308	401144.09	2206700.63	данные отсутствуют	данные отсутствуют
308	401144.09	2206700.63	данные отсутствуют	данные отсутствуют
309	401143.97	2206699.79	данные отсутствуют	данные отсутствуют
309	401143.97	2206699.79	данные отсутствуют	данные отсутствуют
310	401194.12	2206727.06	данные отсутствуют	данные отсутствуют
310	401194.12	2206727.06	данные отсутствуют	данные отсутствуют
311	401194.7	2206726	данные отсутствуют	данные отсутствуют
312	401195.01	2206726.15	данные отсутствуют	данные отсутствуют
312	401195.01	2206726.15	данные отсутствуют	данные отсутствуют
313	401199.42	2206718.09	данные отсутствуют	данные отсутствуют
313	401199.42	2206718.09	данные отсутствуют	данные отсутствуют
Государственный регистратор				ФГИС ЕГРН
полное наименование должности			подпись	инициалы, фамилия

М.П.

Выписка из Единого государственного реестра недвижимости об объекте недвижимости  
**Сведения о частях земельного участка**

<b>Земельный участок</b>			
(вид объекта недвижимости)			
Лист № <u>    </u> Раздела <b>4.2</b>	Всего листов раздела <b>4.2</b> : <u>    </u>	Всего разделов: <u>    </u>	Всего листов выписки: <u>    </u>
<b>12.07.2022 № 99/2022/479911582</b>			
Кадастровый номер:		<b>47:23:0000000:52101</b>	

Номер точки	Координаты, м		Описание закрепления на местности	Средняя квадратическая погрешность определения координат характерных точек границы части земельного участка, м
	X	Y		
1	2	3	4	5
314	401201.17	2206717.05	данные отсутствуют	данные отсутствуют
314	401201.17	2206717.05	данные отсутствуют	данные отсутствуют
315	401202.15	2206717.31	данные отсутствуют	данные отсутствуют
315	401202.15	2206717.31	данные отсутствуют	данные отсутствуют
316	401248.59	2206743.34	данные отсутствуют	данные отсутствуют
316	401248.59	2206743.34	данные отсутствуют	данные отсутствуют
317	401251.88	2206740.22	данные отсутствуют	данные отсутствуют
317	401251.88	2206740.22	данные отсутствуют	данные отсутствуют
318	401253.05	2206739.75	данные отсутствуют	данные отсутствуют
318	401253.05	2206739.75	данные отсутствуют	данные отсутствуют
319	401371.62	2206804.21	данные отсутствуют	данные отсутствуют
319	401371.62	2206804.21	данные отсутствуют	данные отсутствуют
320	401412.85	2206826.78	данные отсутствуют	данные отсутствуют
320	401412.85	2206826.78	данные отсутствуют	данные отсутствуют
321	401416.1	2206828.39	данные отсутствуют	данные отсутствуют
321	401416.1	2206828.39	данные отсутствуют	данные отсутствуют
322	401034.73	2206640.39	данные отсутствуют	данные отсутствуют
Государственный регистратор				ФГИС ЕГРН
полное наименование должности			подпись	инициалы, фамилия

М.П.



Выписка из Единого государственного реестра недвижимости об объекте недвижимости  
**Сведения о частях земельного участка**

<b>Земельный участок</b>			
(вид объекта недвижимости)			
Лист № <u>    </u> Раздела <b>4.2</b>	Всего листов раздела <b>4.2</b> : <u>    </u>	Всего разделов: <u>    </u>	Всего листов выписки: <u>    </u>
<b>12.07.2022 № 99/2022/479911582</b>			
Кадастровый номер:		<b>47:23:0000000:52101</b>	

Номер точки	Координаты, м		Описание закрепления на местности	Средняя квадратическая погрешность определения координат характерных точек границы части земельного участка, м
	X	Y		
1	2	3	4	5
322	401034.73	2206640.39	данные отсутствуют	данные отсутствуют
323	401028.68	2206640.82	данные отсутствуют	данные отсутствуют
323	401028.68	2206640.82	данные отсутствуют	данные отсутствуют
324	401027.59	2206640.58	данные отсутствуют	данные отсутствуют
324	401027.59	2206640.58	данные отсутствуют	данные отсутствуют
325	400924.44	2206584.42	данные отсутствуют	данные отсутствуют
325	400924.44	2206584.42	данные отсутствуют	данные отсутствуют
326	400923.69	2206583.24	данные отсутствуют	данные отсутствуют
326	400923.69	2206583.24	данные отсутствуют	данные отсутствуют
327	400923.66	2206581.67	данные отсутствуют	данные отсутствуют
327	400923.66	2206581.67	данные отсутствуют	данные отсутствуют
328	400924.39	2206580.39	данные отсутствуют	данные отсутствуют
329	399200.52	2205675.56	данные отсутствуют	данные отсутствуют
330	399126.07	2205634	данные отсутствуют	данные отсутствуют
331	399103.42	2205623.31	данные отсутствуют	данные отсутствуют
332	399104.7	2205590.25	данные отсутствуют	данные отсутствуют
333	399140.23	2205609.01	данные отсутствуют	данные отсутствуют
Государственный регистратор				ФГИС ЕГРН
полное наименование должности			подпись	инициалы, фамилия

М.П.

Выписка из Единого государственного реестра недвижимости об объекте недвижимости  
**Сведения о частях земельного участка**

<b>Земельный участок</b>			
<small>(вид объекта недвижимости)</small>			
Лист № <u>    </u> Раздела <b>4.2</b>	Всего листов раздела <b>4.2</b> : <u>    </u>	Всего разделов: <u>    </u>	Всего листов выписки: <u>    </u>
<b>12.07.2022 № 99/2022/479911582</b>			
Кадастровый номер:		<b>47:23:0000000:52101</b>	

Номер точки	Координаты, м		Описание закрепления на местности	Средняя квадратическая погрешность определения координат характерных точек границы части земельного участка, м
	X	Y		
1	2	3	4	5
333	399140.23	2205609.01	данные отсутствуют	данные отсутствуют
334	399200.99	2205643.17	данные отсутствуют	данные отсутствуют
335	399324.75	2205709.62	данные отсутствуют	данные отсутствуют
336	399322.24	2205712.74	данные отсутствуют	данные отсутствуют
337	399258.69	2205680.58	данные отсутствуют	данные отсутствуют
338	399244.22	2205673.13	данные отсутствуют	данные отсутствуют
339	399201.87	2205648.41	данные отсутствуют	данные отсутствуют
340	399160.28	2205624.87	данные отсутствуют	данные отсутствуют
341	399136.31	2205611.24	данные отсутствуют	данные отсутствуют
342	399104.47	2205592.4	данные отсутствуют	данные отсутствуют
343	399104.55	2205589.9	данные отсутствуют	данные отсутствуют
344	399144.8	2205611.48	данные отсутствуют	данные отсутствуют
345	399162.26	2205621.39	данные отсутствуют	данные отсутствуют
346	399203.86	2205644.94	данные отсутствуют	данные отсутствуют
347	399246.14	2205669.62	данные отсутствуют	данные отсутствуют
348	399218.36	2205685.17	данные отсутствуют	данные отсутствуют
349	399125.99	2205635.39	данные отсутствуют	данные отсутствуют
Государственный регистратор				ФГИС ЕГРН
полное наименование должности			подпись	инициалы, фамилия

М.П.

Выписка из Единого государственного реестра недвижимости об объекте недвижимости  
**Сведения о частях <sup>334</sup> земельного участка**

<b>Земельный участок</b>			
(вид объекта недвижимости)			
Лист № <u>    </u> Раздела <b>4.2</b>	Всего листов раздела <b>4.2</b> : <u>    </u>	Всего разделов: <u>    </u>	Всего листов выписки: <u>    </u>
<b>12.07.2022 № 99/2022/479911582</b>			
Кадастровый номер:		<b>47:23:0000000:52101</b>	

Номер точки	Координаты, м		Описание закрепления на местности	Средняя квадратическая погрешность определения координат характерных точек границы части земельного участка, м
	X	Y		
1	2	3	4	5
350	399103.43	2205623.31	данные отсутствуют	данные отсутствуют
351	399103.51	2205620.51	данные отсутствуют	данные отсутствуют
352	399325.43	2205708.79	данные отсутствуют	данные отсутствуют
353	399306.26	2205732.53	данные отсутствуют	данные отсутствуют
354	399220.36	2205686.25	данные отсутствуют	данные отсутствуют
355	399236.4	2205660.82	данные отсутствуют	данные отсутствуют
356	399312.79	2205701.99	данные отсутствуют	данные отсутствуют
357	398710.08	2205429.1	данные отсутствуют	данные отсутствуют
358	398683.42	2205420.88	данные отсутствуют	данные отсутствуют
359	398669.49	2205414.27	данные отсутствуют	данные отсутствуют
360	398611.4	2205398.65	данные отсутствуют	данные отсутствуют
361	398554.66	2205384.23	данные отсутствуют	данные отсутствуют
362	398558.75	2205356.6	данные отсутствуют	данные отсутствуют
363	398562.66	2205357.5	данные отсутствуют	данные отсутствуют
364	398559.15	2205381.24	данные отсутствуют	данные отсутствуют
365	398612.42	2205394.78	данные отсутствуют	данные отсутствуют
366	398670.88	2205410.49	данные отсутствуют	данные отсутствуют
Государственный регистратор				ФГИС ЕГРН
полное наименование должности			подпись	инициалы, фамилия

М.П.

Выписка из Единого государственного реестра недвижимости об объекте недвижимости  
**Сведения о частях земельного участка**

<b>Земельный участок</b>			
(вид объекта недвижимости)			
Лист № ___ Раздела <b>4.2</b>	Всего листов раздела <b>4.2</b> : ___	Всего разделов: ___	Всего листов выписки: ___
<b>12.07.2022 № 99/2022/479911582</b>			
Кадастровый номер:		<b>47:23:0000000:52101</b>	

Номер точки	Координаты, м		Описание закрепления на местности	Средняя квадратическая погрешность определения координат характерных точек границы части земельного участка, м
	X	Y		
1	2	3	4	5
367	398893.49	2205476.75	данные отсутствуют	данные отсутствуют
368	399034.91	2205552.62	данные отсутствуют	данные отсутствуют
369	399011.39	2205543.4	данные отсутствуют	данные отсутствуют
370	398934.12	2205501.69	данные отсутствуют	данные отсутствуют
371	398892.78	2205480.8	данные отсутствуют	данные отсутствуют
372	398847.52	2205460.7	данные отсутствуют	данные отсутствуют
373	398741.96	2205403.93	данные отсутствуют	данные отсутствуют
374	398751.74	2205404.55	данные отсутствуют	данные отсутствуют
375	398849.29	2205457.1	данные отсутствуют	данные отсутствуют
376	399096.9	2205619.8	данные отсутствуют	данные отсутствуют
377	398964.96	2205549.07	данные отсутствуют	данные отсутствуют
378	398982.31	2205557.18	данные отсутствуют	данные отсутствуют
379	399091.69	2205613.86	данные отсутствуют	данные отсутствуют
380	399097.02	2205616.84	данные отсутствуют	данные отсутствуют
381	399050.89	2205557.04	данные отсутствуют	данные отсутствуют
381	399050.89	2205557.04	данные отсутствуют	данные отсутствуют
382	399054.76	2205559.31	данные отсутствуют	данные отсутствуют
Государственный регистратор				ФГИС ЕГРН
полное наименование должности			подпись	инициалы, фамилия

М.П.

Выписка из Единого государственного реестра недвижимости об объекте недвижимости  
**336**  
**Сведения о частях земельного участка**

<b>Земельный участок</b>			
(вид объекта недвижимости)			
Лист № <u>    </u> Раздела <b>4.2</b>	Всего листов раздела <b>4.2</b> : <u>    </u>	Всего разделов: <u>    </u>	Всего листов выписки: <u>    </u>
<b>12.07.2022 № 99/2022/479911582</b>			
Кадастровый номер:		<b>47:23:0000000:52101</b>	

Номер точки	Координаты, м		Описание закрепления на местности	Средняя квадратическая погрешность определения координат характерных точек границы части земельного участка, м
	X	Y		
1	2	3	4	5
382	399054.76	2205559.31	данные отсутствуют	данные отсутствуют
383	399060.82	2205566.45	данные отсутствуют	данные отсутствуют
384	399098.4	2205586.59	данные отсутствуют	данные отсутствуют
385	399096.89	2205619.8	данные отсутствуют	данные отсутствуют
386	399000.11	2205567.9	данные отсутствуют	данные отсутствуют
387	399000.61	2205534.22	данные отсутствуют	данные отсутствуют
388	399041.07	2205555.92	данные отсутствуют	данные отсутствуют
389	399060.51	2205566.06	данные отсутствуют	данные отсутствуют
390	399043.52	2205556.19	данные отсутствуют	данные отсутствуют
391	399098.31	2205588.65	данные отсутствуют	данные отсутствуют
392	399076.35	2205575.27	данные отсутствуют	данные отсутствуют
393	399065.02	2205568.67	данные отсутствуют	данные отсутствуют
394	399098.41	2205586.59	данные отсутствуют	данные отсутствуют
395	397442.66	2205366.34	данные отсутствуют	данные отсутствуют
396	397432.83	2205389.47	данные отсутствуют	данные отсутствуют
397	397328.05	2205463.29	данные отсутствуют	данные отсутствуют
398	397337.48	2205450.41	данные отсутствуют	данные отсутствуют
Государственный регистратор				ФГИС ЕГРН
полное наименование должности			подпись	инициалы, фамилия

М.П.

Выписка из Единого государственного реестра недвижимости об объекте недвижимости  
**Сведения о частях <sup>337</sup> земельного участка**

<b>Земельный участок</b>			
(вид объекта недвижимости)			
Лист № <u>    </u> Раздела <b>4.2</b>	Всего листов раздела <b>4.2</b> : <u>    </u>	Всего разделов: <u>    </u>	Всего листов выписки: <u>    </u>
<b>12.07.2022 № 99/2022/479911582</b>			
Кадастровый номер:		<b>47:23:0000000:52101</b>	

Номер точки	Координаты, м		Описание закрепления на местности	Средняя квадратическая погрешность определения координат характерных точек границы части земельного участка, м
	X	Y		
1	2	3	4	5
399	397363.75	2205428	данные отсутствуют	данные отсутствуют
400	397406.21	2205397.09	данные отсутствуют	данные отсутствуют
401	397421	2205381.08	данные отсутствуют	данные отсутствуют
401	397421	2205381.08	данные отсутствуют	данные отсутствуют
402	397494.92	2205369.27	данные отсутствуют	данные отсутствуют
403	397479.55	2205374.99	данные отсутствуют	данные отсутствуют
404	397457.2	2205389.07	данные отсутствуют	данные отсутствуют
405	397413.85	2205388.81	данные отсутствуют	данные отсутствуют
406	397438.73	2205369.02	данные отсутствуют	данные отсутствуют
407	397816.31	2205535.7	данные отсутствуют	данные отсутствуют
408	397796.91	2205535.21	данные отсутствуют	данные отсутствуют
409	397769.86	2205518.22	данные отсутствуют	данные отсутствуют
410	397720.81	2205484.85	данные отсутствуют	данные отсутствуют
411	397720.69	2205479.18	данные отсутствуют	данные отсутствуют
411	397720.69	2205479.18	данные отсутствуют	данные отсутствуют
412	397711.86	2205460.51	данные отсутствуют	данные отсутствуют
412	397711.86	2205460.51	данные отсутствуют	данные отсутствуют
Государственный регистратор				ФГИС ЕГРН
полное наименование должности			подпись	инициалы, фамилия

М.П.

Выписка из Единого государственного реестра недвижимости об объекте недвижимости  
**Сведения о частях земельного участка**

<b>Земельный участок</b>			
(вид объекта недвижимости)			
Лист № <u>    </u> Раздела <b>4.2</b>	Всего листов раздела <b>4.2</b> : <u>    </u>	Всего разделов: <u>    </u>	Всего листов выписки: <u>    </u>
<b>12.07.2022 № 99/2022/479911582</b>			
Кадастровый номер:		<b>47:23:0000000:52101</b>	

Номер точки	Координаты, м		Описание закрепления на местности	Средняя квадратическая погрешность определения координат характерных точек границы части земельного участка, м
	X	Y		
1	2	3	4	5
413	397699.39	2205450.05	данные отсутствуют	данные отсутствуют
414	397681.44	2205456.04	данные отсутствуют	данные отсутствуют
415	397632.5	2205416.79	данные отсутствуют	данные отсутствуют
416	397628.42	2205415.5	данные отсутствуют	данные отсутствуют
417	397631.29	2205414.18	данные отсутствуют	данные отсутствуют
417	397631.29	2205414.18	данные отсутствуют	данные отсутствуют
418	397641.33	2205406.82	данные отсутствуют	данные отсутствуют
419	397617.43	2205391.02	данные отсутствуют	данные отсутствуют
420	397642.1	2205398.85	данные отсутствуют	данные отсутствуют
421	397714.21	2205456.67	данные отсутствуют	данные отсутствуют
422	397780.96	2205501.58	данные отсутствуют	данные отсутствуют
423	397821.71	2205527.17	данные отсутствуют	данные отсутствуют
424	397841.13	2205496.51	данные отсутствуют	данные отсутствуют
425	397835.24	2205505.1	данные отсутствуют	данные отсутствуют
426	397701.94	2205412.06	данные отсутствуют	данные отсутствуют
427	397646.6	2205379.61	данные отсутствуют	данные отсутствуют
428	397692.68	2205401.77	данные отсутствуют	данные отсутствуют
Государственный регистратор				ФГИС ЕГРН
полное наименование должности			подпись	инициалы, фамилия

М.П.



Выписка из Единого государственного реестра недвижимости об объекте недвижимости  
**339**  
**Сведения о частях земельного участка**

<b>Земельный участок</b>			
(вид объекта недвижимости)			
Лист № <u>    </u> Раздела <b>4.2</b>	Всего листов раздела <b>4.2</b> : <u>    </u>	Всего разделов: <u>    </u>	Всего листов выписки: <u>    </u>
<b>12.07.2022 № 99/2022/479911582</b>			
Кадастровый номер:		<b>47:23:0000000:52101</b>	

Номер точки	Координаты, м		Описание закрепления на местности	Средняя квадратическая погрешность определения координат характерных точек границы части земельного участка, м
	X	Y		
1	2	3	4	5
429	397702.94	2205408.55	данные отсутствуют	данные отсутствуют
430	397771.14	2205453.69	данные отсутствуют	данные отсутствуют
431	401615.52	2206936.78	данные отсутствуют	данные отсутствуют
432	402357.34	2207340.03	данные отсутствуют	данные отсутствуют
433	401444.51	2206843.83	данные отсутствуют	данные отсутствуют
434	401147.03	2206701.46	данные отсутствуют	данные отсутствуют
435	401147.14	2206701.51	данные отсутствуют	данные отсутствуют
436	401194.7	2206725.99	данные отсутствуют	данные отсутствуют
437	400924.4	2206580.39	данные отсутствуют	данные отсутствуют
438	400925.31	2206580.89	данные отсутствуют	данные отсутствуют
439	401028.48	2206636.99	данные отсутствуют	данные отсутствуют
440	401028.58	2206637.05	данные отсутствуют	данные отсутствуют
441	400654.94	2206433.86	данные отсутствуют	данные отсутствуют
442	400864.92	2206548.04	данные отсутствуют	данные отсутствуют
443	400867.48	2206549.43	данные отсутствуют	данные отсутствуют
444	400867.39	2206549.46	данные отсутствуют	данные отсутствуют
445	403373.6	2207892.71	данные отсутствуют	данные отсутствуют
Государственный регистратор				ФГИС ЕГРН
полное наименование должности			подпись	инициалы, фамилия

М.П.

Выписка из Единого государственного реестра недвижимости об объекте недвижимости  
**Сведения о частях земельного участка**

<b>Земельный участок</b>			
(вид объекта недвижимости)			
Лист № ___ Раздела <b>4.2</b>	Всего листов раздела <b>4.2</b> : ___	Всего разделов: ___	Всего листов выписки: ___
<b>12.07.2022 № 99/2022/479911582</b>			
Кадастровый номер:		<b>47:23:0000000:52101</b>	

Номер точки	Координаты, м		Описание закрепления на местности	Средняя квадратическая погрешность определения координат характерных точек границы части земельного участка, м
	X	Y		
1	2	3	4	5
446	403418.67	2207917.16	данные отсутствуют	данные отсутствуют
446	403418.67	2207917.16	данные отсутствуют	данные отсутствуют
446	403418.67	2207917.16	данные отсутствуют	данные отсутствуют
447	403418.75	2207917.01	данные отсутствуют	данные отсутствуют
447	403418.75	2207917.01	данные отсутствуют	данные отсутствуют
447	403418.75	2207917.01	данные отсутствуют	данные отсутствуют
448	403421.78	2207918.73	данные отсутствуют	данные отсутствуют
449	403416.52	2207988.56	данные отсутствуют	данные отсутствуют
450	403416.29	2207988.43	данные отсутствуют	данные отсутствуют
451	403368.35	2207962.44	данные отсутствуют	данные отсутствуют
452	403701.34	2208075.69	данные отсутствуют	данные отсутствуют
453	403720.39	2208086.07	данные отсутствуют	данные отсутствуют
454	403713.34	2208093.61	данные отсутствуют	данные отсутствуют
455	403678.58	2208130.36	данные отсутствуют	данные отсутствуют
456	403677.93	2208130.01	данные отсутствуют	данные отсутствуют
457	403659.45	2208120.02	данные отсутствуют	данные отсутствуют
458	403698.04	2208079.22	данные отсутствуют	данные отсутствуют
Государственный регистратор				ФГИС ЕГРН
полное наименование должности			подпись	инициалы, фамилия

М.П.

Выписка из Единого государственного реестра недвижимости об объекте недвижимости  
**Сведения о частях <sup>341</sup> земельного участка**

<b>Земельный участок</b>			
(вид объекта недвижимости)			
Лист № <u>    </u> Раздела <b>4.2</b>	Всего листов раздела <b>4.2</b> : <u>    </u>	Всего разделов: <u>    </u>	Всего листов выписки: <u>    </u>
<b>12.07.2022 № 99/2022/479911582</b>			
Кадастровый номер:		<b>47:23:0000000:52101</b>	

Номер точки	Координаты, м		Описание закрепления на местности	Средняя квадратическая погрешность определения координат характерных точек границы части земельного участка, м
	X	Y		
1	2	3	4	5
459	403316.26	2207861.6	данные отсутствуют	данные отсутствуют
460	403338.18	2207873.49	данные отсутствуют	данные отсутствуют
461	403341.33	2207947.79	данные отсутствуют	данные отсутствуют
462	403319.41	2207935.91	данные отсутствуют	данные отсутствуют
463	400573.37	2206389.51	данные отсутствуют	данные отсутствуют
464	400592.28	2206399.79	данные отсутствуют	данные отсутствуют
465	400580.35	2206428.47	данные отсутствуют	данные отсутствуют
466	400561.44	2206418.22	данные отсутствуют	данные отсутствуют
467	403376.03	2207894.03	данные отсутствуют	данные отсутствуют
468	403418.78	2207917.03	данные отсутствуют	данные отсутствуют
469	403415.96	2207929.28	данные отсутствуют	данные отсутствуют
470	403376.07	2207926.42	данные отсутствуют	данные отсутствуют
471	403373.1	2207906.05	данные отсутствуют	данные отсутствуют
472	403349.17	2207879.45	данные отсутствуют	данные отсутствуют
473	403347.9	2207951.35	данные отсутствуют	данные отсутствуют
474	403326.69	2207939.86	данные отсутствуют	данные отсутствуют
475	403327.97	2207867.95	данные отсутствуют	данные отсутствуют
Государственный регистратор				ФГИС ЕГРН
полное наименование должности			подпись	инициалы, фамилия

М.П.

Выписка из Единого государственного реестра недвижимости об объекте недвижимости  
**Сведения о частях <sup>342</sup> земельного участка**

<b>Земельный участок</b>			
(вид объекта недвижимости)			
Лист № <u>    </u> Раздела <b>4.2</b>	Всего листов раздела <b>4.2</b> : <u>    </u>	Всего разделов: <u>    </u>	Всего листов выписки: <u>    </u>
<b>12.07.2022 № 99/2022/479911582</b>			
Кадастровый номер:		<b>47:23:0000000:52101</b>	

Номер точки	Координаты, м		Описание закрепления на местности	Средняя квадратическая погрешность определения координат характерных точек границы части земельного участка, м
	X	Y		
1	2	3	4	5
476	403372.94	2207901.44	данные отсутствуют	данные отсутствуют
477	403373.66	2207892.74	данные отсутствуют	данные отсутствуют
478	403421.86	2207918.78	данные отсутствуют	данные отсутствуют
479	403421.07	2207930.25	данные отсутствуют	данные отсутствуют
480	403371.06	2207926.49	данные отсутствуют	данные отсутствуют
481	399408.34	2205753.99	данные отсутствуют	данные отсутствуют
482	399475.53	2205790.68	данные отсутствуют	данные отсутствуют
483	399460.41	2205816.61	данные отсутствуют	данные отсутствуют
484	399393.11	2205779.86	данные отсутствуют	данные отсутствуют
485	403681.68	2208070.21	данные отсутствуют	данные отсутствуют
486	403684.94	2208066.76	данные отсутствуют	данные отсутствуют
487	403704.01	2208077.15	данные отсутствуют	данные отсутствуют
488	403696.95	2208084.62	данные отсутствуют	данные отсутствуют
489	403662.21	2208121.51	данные отсутствуют	данные отсутствуют
490	403643.76	2208111.54	данные отсутствуют	данные отсутствуют
491	403643.1	2208111.18	данные отсутствуют	данные отсутствуют
492	397692.7	2205401.76	данные отсутствуют	данные отсутствуют
Государственный регистратор				ФГИС ЕГРН
полное наименование должности			подпись	инициалы, фамилия

М.П.

Выписка из Единого государственного реестра недвижимости об объекте недвижимости  
**Сведения о частях земельного участка**

<b>Земельный участок</b>			
(вид объекта недвижимости)			
Лист № <u>    </u> Раздела <b>4.2</b>	Всего листов раздела <b>4.2</b> : <u>    </u>	Всего разделов: <u>    </u>	Всего листов выписки: <u>    </u>
<b>12.07.2022 № 99/2022/479911582</b>			
Кадастровый номер:		<b>47:23:0000000:52101</b>	

Номер точки	Координаты, м		Описание закрепления на местности	Средняя квадратическая погрешность определения координат характерных точек границы части земельного участка, м
	X	Y		
1	2	3	4	5
493	397697.65	2205405.04	данные отсутствуют	данные отсутствуют
494	397604.63	2205442.85	данные отсутствуют	данные отсутствуют
495	397581.9	2205436.92	данные отсутствуют	данные отсутствуют
496	397641.3	2205406.81	данные отсутствуют	данные отсутствуют
496	397641.3	2205406.81	данные отсутствуют	данные отсутствуют
497	397631.06	2205400.04	данные отсутствуют	данные отсутствуют
498	397662.45	2205387.21	данные отсутствуют	данные отсутствуют
499	397448.68	2205394.42	данные отсутствуют	данные отсутствуют
500	397441.01	2205400.16	данные отсутствуют	данные отсутствуют
501	397410.68	2205392.25	данные отсутствуют	данные отсутствуют
502	397420.99	2205381.08	данные отсутствуют	данные отсутствуют
503	397439.21	2205368.67	данные отсутствуют	данные отсутствуют
504	397474.85	2205377.96	данные отсутствуют	данные отсутствуют
505	397774.97	2205373.62	данные отсутствуют	данные отсутствуют
506	397772.97	2205372.22	данные отсутствуют	данные отсутствуют
507	397863.25	2205337.55	данные отсутствуют	данные отсутствуют
508	397781.86	2205370.82	данные отсутствуют	данные отсутствуют
Государственный регистратор				ФГИС ЕГРН
полное наименование должности			подпись	инициалы, фамилия

М.П.

Выписка из Единого государственного реестра недвижимости об объекте недвижимости  
**Сведения о частях земельного участка**

<b>Земельный участок</b>			
(вид объекта недвижимости)			
Лист № <u>    </u> Раздела <b>4.2</b>	Всего листов раздела <b>4.2</b> : <u>    </u>	Всего разделов: <u>    </u>	Всего листов выписки: <u>    </u>
<b>12.07.2022 № 99/2022/479911582</b>			
Кадастровый номер:		<b>47:23:0000000:52101</b>	

Номер точки	Координаты, м		Описание закрепления на местности	Средняя квадратическая погрешность определения координат характерных точек границы части земельного участка, м
	X	Y		
1	2	3	4	5
509	397947.15	2205303.25	данные отсутствуют	данные отсутствуют
510	397914.36	2205316.66	данные отсутствуют	данные отсутствуют
511	397912.94	2205308.99	данные отсутствуют	данные отсутствуют
512	397603.63	2205382.48	данные отсутствуют	данные отсутствуют
513	397642.25	2205394.8	данные отсутствуют	данные отсутствуют
514	397714.5	2205452.96	данные отсутствуют	данные отсутствуют
515	397756.54	2205480.3	данные отсутствуют	данные отсутствуют
516	397781.5	2205497.62	данные отсутствуют	данные отсутствуют
517	397822.27	2205526.3	данные отсутствуют	данные отсутствуют
518	397816.32	2205535.7	данные отсутствуют	данные отсутствуют
519	397797.79	2205535.24	данные отсутствуют	данные отсутствуют
520	397769.25	2205515.16	данные отсутствуют	данные отсутствуют
521	397744.61	2205498.06	данные отсутствуют	данные отсутствуют
522	397720.76	2205482.55	данные отсутствуют	данные отсутствуют
523	397699.39	2205450.06	данные отсутствуют	данные отсутствуют
524	397683.4	2205455.4	данные отсутствуют	данные отсутствуют
525	397631.94	2205413.97	данные отсутствуют	данные отсутствуют
Государственный регистратор				ФГИС ЕГРН
полное наименование должности			подпись	инициалы, фамилия

М.П.

Выписка из Единого государственного реестра недвижимости об объекте недвижимости  
**Сведения о частях земельного участка**

<b>Земельный участок</b>			
(вид объекта недвижимости)			
Лист № ___ Раздела <b>4.2</b>	Всего листов раздела <b>4.2</b> : ___	Всего разделов: ___	Всего листов выписки: ___
<b>12.07.2022 № 99/2022/479911582</b>			
Кадастровый номер:		<b>47:23:0000000:52101</b>	

Номер точки	Координаты, м		Описание закрепления на местности	Средняя квадратическая погрешность определения координат характерных точек границы части земельного участка, м
	X	Y		
1	2	3	4	5
526	397631.69	2205413.89	данные отсутствуют	данные отсутствуют
527	397610.6	2205386.51	данные отсутствуют	данные отсутствуют
528	397472.04	2205350.99	данные отсутствуют	данные отсутствуют
529	397489.08	2205345.74	данные отсутствуют	данные отсутствуют
530	397538.38	2205361.62	данные отсутствуют	данные отсутствуют
531	397533.77	2205361.14	данные отсутствуют	данные отсутствуют
532	397501.64	2205366.76	данные отсутствуют	данные отсутствуют
533	397493.71	2205369.72	данные отсутствуют	данные отсутствуют
534	397455.66	2205357.47	данные отсутствуют	данные отсутствуют
535	397461.48	2205353.51	данные отсутствуют	данные отсутствуют
536	399650.16	2205920.21	данные отсутствуют	данные отсутствуют
537	399646.64	2205918.29	данные отсутствуют	данные отсутствуют
538	399660.22	2205891.52	данные отсутствуют	данные отсутствуют
539	399663.73	2205893.44	данные отсутствуют	данные отсутствуют

Государственный регистратор		ФГИС ЕГРН
полное наименование должности	подпись	инициалы, фамилия

М.П.

Выписка из Единого государственного реестра недвижимости об объекте недвижимости  
**Сведения о частях <sup>346</sup> земельного участка**

<b>Земельный участок</b>				
(вид объекта недвижимости)				
Лист № ___ Раздела <b>4.2</b>		Всего листов раздела <b>4.2</b> : ___		Всего разделов: ___
Всего листов выписки: ___				
<b>12.07.2022 № 99/2022/479911582</b>				
Кадастровый номер:			<b>47:23:0000000:52101</b>	
Сведения о характерных точках границы части (частей) земельного участка				
Учетный номер части: 5				
Система координат: Местная 167				
Зона №				
Номер точки	Координаты, м		Описание закрепления на местности	Средняя квадратическая погрешность определения координат характерных точек границы части земельного участка, м
	X	Y		
1	2	3	4	5
1	405597.83	2209155.2	данные отсутствуют	данные отсутствуют
2	405443.61	2209071.06	данные отсутствуют	данные отсутствуют
3	405391.43	2209042.59	данные отсутствуют	данные отсутствуют
4	405407.62	2209049.93	данные отсутствуют	данные отсутствуют
5	405720.57	2209223.13	данные отсутствуют	данные отсутствуют
6	405670.92	2209196.51	данные отсутствуют	данные отсутствуют
7	405664.03	2209195.91	данные отсутствуют	данные отсутствуют
8	405652.46	2209189.14	данные отсутствуют	данные отсутствуют
9	405645.9	2209181.8	данные отсутствуют	данные отсутствуют
10	404797.44	2208739.15	данные отсутствуют	данные отсутствуют
11	404793.42	2208737	данные отсутствуют	данные отсутствуют
12	404791.87	2208713.56	данные отсутствуют	данные отсутствуют
13	404633.79	2208628.38	данные отсутствуют	данные отсутствуют
14	404576.21	2208596.97	данные отсутствуют	данные отсутствуют
15	404589.99	2208620.98	данные отсутствуют	данные отсутствуют
16	404587.72	2208625.53	данные отсутствуют	данные отсутствуют
Государственный регистратор			ФГИС ЕГРН	
полное наименование должности			подпись	
			инициалы, фамилия	

М.П.



Выписка из Единого государственного реестра недвижимости об объекте недвижимости  
**Сведения о частях <sup>347</sup> земельного участка**

<b>Земельный участок</b>			
(вид объекта недвижимости)			
Лист № <u>    </u> Раздела <b>4.2</b>	Всего листов раздела <b>4.2</b> : <u>    </u>	Всего разделов: <u>    </u>	Всего листов выписки: <u>    </u>
<b>12.07.2022 № 99/2022/479911582</b>			
Кадастровый номер:		<b>47:23:0000000:52101</b>	

Номер точки	Координаты, м		Описание закрепления на местности	Средняя квадратическая погрешность определения координат характерных точек границы части земельного участка, м
	X	Y		
1	2	3	4	5
17	404584.15	2208623.58	данные отсутствуют	данные отсутствуют
18	404585.45	2208621.1	данные отсутствуют	данные отсутствуют
19	404569.49	2208593.3	данные отсутствуют	данные отсутствуют
20	404490.89	2208550.15	данные отсутствуют	данные отсутствуют
21	404491.37	2208549.96	данные отсутствуют	данные отсутствуют
22	404492.43	2208549.51	данные отсутствуют	данные отсутствуют
23	404495.35	2208548.32	данные отсутствуют	данные отсутствуют
24	404571.91	2208590.07	данные отсутствуют	данные отсутствуют
25	404635.69	2208624.87	данные отсутствуют	данные отсутствуют
26	404795.68	2208711.05	данные отсутствуют	данные отсутствуют
27	404536.01	2208543.63	данные отсутствуют	данные отсутствуют
28	404528.29	2208556.5	данные отсутствуют	данные отсутствуют
29	404510.7	2208546.94	данные отсутствуют	данные отсутствуют
30	404518.43	2208534.06	данные отсутствуют	данные отсутствуют
31	404523.15	2208536.62	данные отсутствуют	данные отсутствуют
32	405105.07	2208897.27	данные отсутствуют	данные отсутствуют
33	404759.54	2208710.21	данные отсутствуют	данные отсутствуют
Государственный регистратор				ФГИС ЕГРН
полное наименование должности			подпись	инициалы, фамилия

М.П.

Выписка из Единого государственного реестра недвижимости об объекте недвижимости  
**Сведения о частях земельного участка**

<b>Земельный участок</b>			
(вид объекта недвижимости)			
Лист № <u>    </u> Раздела <b>4.2</b>	Всего листов раздела <b>4.2</b> : <u>    </u>	Всего разделов: <u>    </u>	Всего листов выписки: <u>    </u>
<b>12.07.2022 № 99/2022/479911582</b>			
Кадастровый номер:		<b>47:23:0000000:52101</b>	

Номер точки	Координаты, м		Описание закрепления на местности	Средняя квадратическая погрешность определения координат характерных точек границы части земельного участка, м
	X	Y		
1	2	3	4	5
34	404611.42	2208628.64	данные отсутствуют	данные отсутствуют
35	404585.75	2208613.56	данные отсутствуют	данные отсутствуют
36	404578.81	2208609.54	данные отсутствуют	данные отсутствуют
37	404521.88	2208577.58	данные отсутствуют	данные отсутствуют
38	404523.79	2208574.07	данные отсутствуют	данные отсутствуют
39	404574.92	2208602.78	данные отсутствуют	данные отсутствуют
40	404581.72	2208606.57	данные отсутствуют	данные отсутствуют
41	404613.39	2208625.17	данные отсутствуют	данные отсутствуют
42	404761.45	2208706.7	данные отсутствуют	данные отсутствуют
43	405106.98	2208893.75	данные отсутствуют	данные отсутствуют
44	404495.22	2208548.14	данные отсутствуют	данные отсутствуют
45	404494.34	2208548.57	данные отсутствуют	данные отсутствуют
46	404490.78	2208550.01	данные отсутствуют	данные отсутствуют
47	404440.27	2208521.41	данные отсутствуют	данные отсутствуют
48	404438.98	2208521.53	данные отсутствуют	данные отсутствуют
49	404437.47	2208520.71	данные отсутствуют	данные отсутствуют
50	404432.93	2208518.24	данные отсутствуют	данные отсутствуют
Государственный регистратор				ФГИС ЕГРН
полное наименование должности			подпись	инициалы, фамилия

М.П.

Выписка из Единого государственного реестра недвижимости об объекте недвижимости  
**349**  
**Сведения о частях земельного участка**

<b>Земельный участок</b>			
(вид объекта недвижимости)			
Лист № <u>    </u> Раздела <b>4.2</b>	Всего листов раздела <b>4.2</b> : <u>    </u>	Всего разделов: <u>    </u>	Всего листов выписки: <u>    </u>
<b>12.07.2022 № 99/2022/479911582</b>			
Кадастровый номер:		<b>47:23:0000000:52101</b>	

Номер точки	Координаты, м		Описание закрепления на местности	Средняя квадратическая погрешность определения координат характерных точек границы части земельного участка, м
	X	Y		
1	2	3	4	5
51	404440.22	2208516.6	данные отсутствуют	данные отсутствуют
52	403337.8	2207873.31	данные отсутствуют	данные отсутствуют
53	403339.55	2207910.23	данные отсутствуют	данные отсутствуют
53	403339.55	2207910.23	данные отсутствуют	данные отсутствуют
54	403318.95	2207899.06	данные отсутствуют	данные отсутствуют
54	403318.95	2207899.06	данные отсутствуют	данные отсутствуют
55	403317.17	2207862.34	данные отсутствуют	данные отсутствуют
56	403348.72	2207879.22	данные отсутствуют	данные отсутствуют
57	403347.95	2207914.78	данные отсутствуют	данные отсутствуют
57	403347.95	2207914.78	данные отсутствуют	данные отсутствуют
58	403346.43	2207913.96	данные отсутствуют	данные отсутствуют
58	403346.43	2207913.96	данные отсутствуют	данные отсутствуют
58	403346.43	2207913.96	данные отсутствуют	данные отсутствуют
59	403328.12	2207904.02	данные отсутствуют	данные отсутствуют
59	403328.12	2207904.02	данные отсутствуют	данные отсутствуют
60	403328.81	2207868.42	данные отсутствуют	данные отсутствуют
61	403360	2207885.34	данные отсутствуют	данные отсутствуют
Государственный регистратор				ФГИС ЕГРН
полное наименование должности			подпись	инициалы, фамилия

М.П.

Выписка из Единого государственного реестра недвижимости об объекте недвижимости  
**Сведения о частях земельного участка**

<b>Земельный участок</b>			
(вид объекта недвижимости)			
Лист № <u>    </u> Раздела <b>4.2</b>	Всего листов раздела <b>4.2</b> : <u>    </u>	Всего разделов: <u>    </u>	Всего листов выписки: <u>    </u>
<b>12.07.2022 № 99/2022/479911582</b>			
Кадастровый номер:		<b>47:23:0000000:52101</b>	

Номер точки	Координаты, м		Описание закрепления на местности	Средняя квадратическая погрешность определения координат характерных точек границы части земельного участка, м
	X	Y		
1	2	3	4	5
62	403359.77	2207921.27	данные отсутствуют	данные отсутствуют
63	403339.7	2207910.31	данные отсутствуют	данные отсутствуют
64	403339.9	2207874.43	данные отсутствуют	данные отсутствуют
65	403406.85	2207910.75	данные отсутствуют	данные отсутствуют
66	403405.39	2207946.19	данные отсутствуют	данные отсутствуют
66	403405.39	2207946.19	данные отсутствуют	данные отсутствуют
67	403393.26	2207939.6	данные отсутствуют	данные отсутствуют
67	403393.26	2207939.6	данные отсутствуют	данные отсутствуют
68	403385.82	2207935.52	данные отсутствуют	данные отсутствуют
68	403385.82	2207935.52	данные отсутствуют	данные отсутствуют
69	403387.28	2207900.13	данные отсутствуют	данные отсутствуют
70	403704.3	2208077.31	данные отсутствуют	данные отсутствуют
71	403684.32	2208097.72	данные отсутствуют	данные отсутствуют
71	403684.32	2208097.72	данные отсутствуют	данные отсутствуют
72	403666.07	2208087.82	данные отсутствуют	данные отсутствуют
72	403666.07	2208087.82	данные отсутствуют	данные отсутствуют
73	403686.05	2208067.36	данные отсутствуют	данные отсутствуют
Государственный регистратор				ФГИС ЕГРН
полное наименование должности			подпись	инициалы, фамилия

М.П.

Выписка из Единого государственного реестра недвижимости об объекте недвижимости  
**Сведения о частях <sup>351</sup> земельного участка**

<b>Земельный участок</b>			
(вид объекта недвижимости)			
Лист № <u>    </u> Раздела <b>4.2</b>	Всего листов раздела <b>4.2</b> : <u>    </u>	Всего разделов: <u>    </u>	Всего листов выписки: <u>    </u>
<b>12.07.2022 № 99/2022/479911582</b>			
Кадастровый номер:		<b>47:23:0000000:52101</b>	

Номер точки	Координаты, м		Описание закрепления на местности	Средняя квадратическая погрешность определения координат характерных точек границы части земельного участка, м
	X	Y		
1	2	3	4	5
74	403720.09	2208085.91	данные отсутствуют	данные отсутствуют
75	403700.31	2208106.41	данные отсутствуют	данные отсутствуют
75	403700.31	2208106.41	данные отсутствуют	данные отсутствуют
76	403682.02	2208096.48	данные отсутствуют	данные отсутствуют
76	403682.02	2208096.48	данные отсутствуют	данные отсутствуют
77	403702.22	2208076.18	данные отсутствуют	данные отсутствуют
78	404281.09	2208438.54	данные отсутствуют	данные отсутствуют
79	404279.28	2208441.5	данные отсутствуют	данные отсутствуют
80	404262.56	2208434.56	данные отсутствуют	данные отсутствуют
81	404179.3	2208386.53	данные отсутствуют	данные отсутствуют
82	403772.09	2208176.75	данные отсутствуют	данные отсутствуют
83	403686.74	2208120.62	данные отсутствуют	данные отсутствуют
84	403675.79	2208113.6	данные отсутствуют	данные отсутствуют
85	403653.1	2208101.03	данные отсутствуют	данные отсутствуют
86	403404.58	2207965.99	данные отсутствуют	данные отсутствуют
87	403385	2207955.36	данные отсутствуют	данные отсутствуют
88	403359.55	2207941.52	данные отсутствуют	данные отсутствуют
Государственный регистратор				ФГИС ЕГРН
полное наименование должности			подпись	инициалы, фамилия

М.П.

Выписка из Единого государственного реестра недвижимости об объекте недвижимости  
**Сведения о частях земельного участка**

<b>Земельный участок</b>			
(вид объекта недвижимости)			
Лист № <u>    </u> Раздела <b>4.2</b>	Всего листов раздела <b>4.2</b> : <u>    </u>	Всего разделов: <u>    </u>	Всего листов выписки: <u>    </u>
<b>12.07.2022 № 99/2022/479911582</b>			
Кадастровый номер:		<b>47:23:0000000:52101</b>	

Номер точки	Координаты, м		Описание закрепления на местности	Средняя квадратическая погрешность определения координат характерных точек границы части земельного участка, м
	X	Y		
1	2	3	4	5
89	403320.11	2207920.08	данные отсутствуют	данные отсутствуют
90	403198.51	2207854.01	данные отсутствуют	данные отсутствуют
91	403022.25	2207753.64	данные отсутствуют	данные отсутствуют
92	402862.39	2207668.23	данные отсутствуют	данные отсутствуют
93	402643.4	2207550.2	данные отсутствуют	данные отсутствуют
94	402610.66	2207533.08	данные отсутствуют	данные отсутствуют
95	402372.31	2207403.48	данные отсутствуют	данные отсутствуют
96	402346.19	2207387.4	данные отсутствуют	данные отсутствуют
97	402122.04	2207267.04	данные отсутствуют	данные отсутствуют
98	401993.92	2207206.14	данные отсутствуют	данные отсутствуют
99	401393.16	2206881.5	данные отсутствуют	данные отсутствуют
99	401393.16	2206881.5	данные отсутствуют	данные отсутствуют
100	401397.94	2206879.54	данные отсутствуют	данные отсутствуют
101	401995.73	2207202.57	данные отсутствуют	данные отсутствуют
102	402123.85	2207263.46	данные отсутствуют	данные отсутствуют
103	402348.19	2207383.93	данные отсутствуют	данные отсутствуют
104	402374.32	2207400.02	данные отсутствуют	данные отсутствуют
Государственный регистратор				ФГИС ЕГРН
полное наименование должности			подпись	инициалы, фамилия

М.П.

Выписка из Единого государственного реестра недвижимости об объекте недвижимости  
**Сведения о частях земельного участка**

<b>Земельный участок</b>			
(вид объекта недвижимости)			
Лист № <u>    </u> Раздела <b>4.2</b>	Всего листов раздела <b>4.2</b> : <u>    </u>	Всего разделов: <u>    </u>	Всего листов выписки: <u>    </u>
<b>12.07.2022 № 99/2022/479911582</b>			
Кадастровый номер:		<b>47:23:0000000:52101</b>	

Номер точки	Координаты, м		Описание закрепления на местности	Средняя квадратическая погрешность определения координат характерных точек границы части земельного участка, м
	X	Y		
1	2	3	4	5
105	402612.55	2207529.55	данные отсутствуют	данные отсутствуют
106	402645.27	2207546.68	данные отсутствуют	данные отсутствуют
107	402864.29	2207664.71	данные отсутствуют	данные отсутствуют
108	403024.18	2207750.14	данные отсутствуют	данные отсутствуют
109	403200.45	2207850.5	данные отсутствуют	данные отсутствуют
110	403319.86	2207915.4	данные отсутствуют	данные отсутствуют
111	403359.58	2207936.98	данные отсутствуют	данные отсутствуют
112	403385.18	2207950.89	данные отсутствуют	данные отсутствуют
113	403404.77	2207961.54	данные отсутствуют	данные отсутствуют
114	403655.96	2208098.04	данные отсутствуют	данные отсутствуют
115	403677.74	2208109.69	данные отсутствуют	данные отсутствуют
116	403689.55	2208117.68	данные отсутствуют	данные отсутствуют
117	403774.1	2208173.29	данные отсутствуют	данные отсутствуют
118	404181.21	2208383.02	данные отсутствуют	данные отсутствуют
119	404264.32	2208430.96	данные отсутствуют	данные отсутствуют
120	403341.54	2207947.88	данные отсутствуют	данные отсутствуют
121	403320.77	2207936.59	данные отсутствуют	данные отсутствуют
Государственный регистратор				ФГИС ЕГРН
полное наименование должности			подпись	инициалы, фамилия

М.П.

Выписка из Единого государственного реестра недвижимости об объекте недвижимости  
**Сведения о частях <sup>354</sup> земельного участка**

<b>Земельный участок</b>			
(вид объекта недвижимости)			
Лист № <u>    </u> Раздела <b>4.2</b>	Всего листов раздела <b>4.2</b> : <u>    </u>	Всего разделов: <u>    </u>	Всего листов выписки: <u>    </u>
<b>12.07.2022 № 99/2022/479911582</b>			
Кадастровый номер:		<b>47:23:0000000:52101</b>	

Номер точки	Координаты, м		Описание закрепления на местности	Средняя квадратическая погрешность определения координат характерных точек границы части земельного участка, м
	X	Y		
1	2	3	4	5
122	403347.13	2207950.93	данные отсутствуют	данные отсутствуют
123	403327.23	2207940.1	данные отсутствуют	данные отсутствуют
124	403403.93	2207981.43	данные отсутствуют	данные отсутствуют
125	403384.24	2207970.92	данные отсутствуют	данные отсутствуют
126	403661.68	2208121.17	данные отсутствуют	данные отсутствуют
127	403643.49	2208111.33	данные отсутствуют	данные отсутствуют
128	403677.91	2208129.8	данные отсутствуют	данные отсутствуют
129	403659.9	2208120.23	данные отсутствуют	данные отсутствуют
130	401105.65	2206678.96	данные отсутствуют	данные отсутствуют
131	401098.56	2206692.25	данные отсутствуют	данные отсутствуют
131	401098.56	2206692.25	данные отсутствуют	данные отсутствуют
132	401076.6	2206680.3	данные отсутствуют	данные отсутствуют
132	401076.6	2206680.3	данные отсутствуют	данные отсутствуют
132	401076.6	2206680.3	данные отсутствуют	данные отсутствуют
132	401076.6	2206680.3	данные отсутствуют	данные отсутствуют
133	401083.66	2206667.02	данные отсутствуют	данные отсутствуют
133	401083.66	2206667.02	данные отсутствуют	данные отсутствуют
Государственный регистратор				ФГИС ЕГРН
полное наименование должности			подпись	инициалы, фамилия

М.П.



Выписка из Единого государственного реестра недвижимости об объекте недвижимости  
**Сведения о частях земельного участка**

<b>Земельный участок</b>			
(вид объекта недвижимости)			
Лист № <u>    </u> Раздела <b>4.2</b>	Всего листов раздела <b>4.2</b> : <u>    </u>	Всего разделов: <u>    </u>	Всего листов выписки: <u>    </u>
<b>12.07.2022 № 99/2022/479911582</b>			
Кадастровый номер:		<b>47:23:0000000:52101</b>	

Номер точки	Координаты, м		Описание закрепления на местности	Средняя квадратическая погрешность определения координат характерных точек границы части земельного участка, м
	X	Y		
1	2	3	4	5
134	401054.62	2206668.38	данные отсутствуют	данные отсутствуют
134	401054.62	2206668.38	данные отсутствуют	данные отсутствуют
135	401061.71	2206655.06	данные отсутствуют	данные отсутствуют
136	401397.86	2206879.52	данные отсутствуют	данные отсутствуют
137	401173.86	2206764.38	данные отсутствуют	данные отсутствуют
138	401175.76	2206760.87	данные отсутствуют	данные отсутствуют
139	400684	2206449.67	данные отсутствуют	данные отсутствуют
140	400683.32	2206450.83	данные отсутствуют	данные отсутствуют
141	400670.26	2206443.48	данные отсутствуют	данные отсутствуют
142	400614.98	2206413.41	данные отсутствуют	данные отсутствуют
143	400542.99	2206374.18	данные отсутствуют	данные отсутствуют
144	400501.11	2206351.47	данные отсутствуют	данные отсутствуют
145	400458.34	2206328.06	данные отсутствуют	данные отсутствуют
145	400458.34	2206328.06	данные отсутствуют	данные отсутствуют
146	400458.89	2206327.27	данные отсутствуют	данные отсутствуют
147	400867.7	2206549.58	данные отсутствуют	данные отсутствуют
148	400911.62	2206573.48	данные отсутствуют	данные отсутствуют
Государственный регистратор				ФГИС ЕГРН
полное наименование должности			подпись	инициалы, фамилия

М.П.

Выписка из Единого государственного реестра недвижимости об объекте недвижимости  
**Сведения о частях земельного участка**

<b>Земельный участок</b>			
<small>(вид объекта недвижимости)</small>			
Лист № <u>    </u> Раздела <b>4.2</b>	Всего листов раздела <b>4.2</b> : <u>    </u>	Всего разделов: <u>    </u>	Всего листов выписки: <u>    </u>
<b>12.07.2022 № 99/2022/479911582</b>			
Кадастровый номер:		<b>47:23:0000000:52101</b>	

Номер точки	Координаты, м		Описание закрепления на местности	Средняя квадратическая погрешность определения координат характерных точек границы части земельного участка, м
	X	Y		
1	2	3	4	5
149	400904.73	2206586.87	данные отсутствуют	данные отсутствуют
150	400860.79	2206562.96	данные отсутствуют	данные отсутствуют
151	401069.5	2206693.63	данные отсутствуют	данные отсутствуют
151	401069.5	2206693.63	данные отсутствуют	данные отсутствуют
152	401063.74	2206690.5	данные отсутствуют	данные отсутствуют
153	401047.51	2206681.69	данные отсутствуют	данные отсутствуют
154	400324.93	2206269.63	данные отсутствуют	данные отсутствуют
154	400324.93	2206269.63	данные отсутствуют	данные отсутствуют
155	400320.32	2206270.46	данные отсутствуют	данные отсутствуют
155	400320.32	2206270.46	данные отсутствуют	данные отсутствуют
156	400321.5	2206267.72	данные отсутствуют	данные отсутствуют
156	400321.5	2206267.72	данные отсутствуют	данные отсутствуют
156	400321.5	2206267.72	данные отсутствуют	данные отсутствуют
157	400502.53	2206386.07	данные отсутствуют	данные отсутствуют
158	400442.8	2206353.91	данные отсутствуют	данные отсутствуют
159	400314.75	2206283.44	данные отсутствуют	данные отсутствуют
159	400314.75	2206283.44	данные отсутствуют	данные отсутствуют
Государственный регистратор				ФГИС ЕГРН
полное наименование должности			подпись	инициалы, фамилия

М.П.

Выписка из Единого государственного реестра недвижимости об объекте недвижимости  
**Сведения о частях земельного участка**

<b>Земельный участок</b>			
(вид объекта недвижимости)			
Лист № <u>    </u> Раздела <b>4.2</b>	Всего листов раздела <b>4.2</b> : <u>    </u>	Всего разделов: <u>    </u>	Всего листов выписки: <u>    </u>
<b>12.07.2022 № 99/2022/479911582</b>			
Кадастровый номер:		<b>47:23:0000000:52101</b>	

Номер точки	Координаты, м		Описание закрепления на местности	Средняя квадратическая погрешность определения координат характерных точек границы части земельного участка, м
	X	Y		
1	2	3	4	5
160	400315.19	2206282.27	данные отсутствуют	данные отсутствуют
160	400315.19	2206282.27	данные отсутствуют	данные отсутствуют
161	400348.5	2206300.65	данные отсутствуют	данные отсутствуют
162	400488.51	2206378.07	данные отсутствуют	данные отсутствуют
163	400355.56	2206286.96	данные отсутствуют	данные отсутствуют
163	400355.56	2206286.96	данные отсутствуют	данные отсутствуют
164	400350.16	2206297.79	данные отсутствуют	данные отсутствуют
165	400347.9	2206301.69	данные отсутствуют	данные отсутствуют
166	400344.37	2206299.74	данные отсутствуют	данные отсутствуют
167	400345.6	2206297.58	данные отсутствуют	данные отсутствуют
168	400327.17	2206290.27	данные отсутствуют	данные отсутствуют
169	400322.14	2206287.5	данные отсутствуют	данные отсутствуют
170	400323.87	2206284.71	данные отсутствуют	данные отсутствуют
171	400347.53	2206294.06	данные отсутствуют	данные отсутствуют
172	400352.09	2206284.99	данные отсутствуют	данные отсутствуют
172	400352.09	2206284.99	данные отсутствуют	данные отсутствуют
173	401091.57	2206705.59	данные отсутствуют	данные отсутствуют
Государственный регистратор				ФГИС ЕГРН
полное наименование должности			подпись	инициалы, фамилия

М.П.

Выписка из Единого государственного реестра недвижимости об объекте недвижимости  
**Сведения о частях земельного участка**

<b>Земельный участок</b>			
(вид объекта недвижимости)			
Лист № <u>    </u> Раздела <b>4.2</b>	Всего листов раздела <b>4.2</b> : <u>    </u>	Всего разделов: <u>    </u>	Всего листов выписки: <u>    </u>
<b>12.07.2022 № 99/2022/479911582</b>			
Кадастровый номер:		<b>47:23:0000000:52101</b>	

Номер точки	Координаты, м		Описание закрепления на местности	Средняя квадратическая погрешность определения координат характерных точек границы части земельного участка, м
	X	Y		
1	2	3	4	5
174	400458.23	2206328.3	данные отсутствуют	данные отсутствуют
175	400456.04	2206331.74	данные отсутствуют	данные отсутствуют
176	400455.87	2206331.64	данные отсутствуют	данные отсутствуют
177	400359.56	2206278.93	данные отсутствуют	данные отсутствуют
178	400356.04	2206277.03	данные отсутствуют	данные отсутствуют
179	400336.75	2206266.58	данные отсутствуют	данные отсутствуют
180	400333.91	2206265.06	данные отсутствуют	данные отсутствуют
181	400279.36	2206235.39	данные отсутствуют	данные отсутствуют
182	400228.54	2206209.04	данные отсутствуют	данные отсутствуют
183	400205.42	2206198.31	данные отсутствуют	данные отсутствуют
183	400205.42	2206198.31	данные отсутствуют	данные отсутствуют
184	400207.19	2206194.73	данные отсутствуют	данные отсутствуют
184	400207.19	2206194.73	данные отсутствуют	данные отсутствуют
185	400230.31	2206205.46	данные отсутствуют	данные отсутствуют
186	400281.24	2206231.86	данные отсутствуют	данные отсутствуют
187	400340.24	2206263.93	данные отсутствуют	данные отсутствуют
188	400458.13	2206328.25	данные отсутствуют	данные отсутствуют
Государственный регистратор				ФГИС ЕГРН
полное наименование должности			подпись	инициалы, фамилия

М.П.

Выписка из Единого государственного реестра недвижимости об объекте недвижимости  
**Сведения о частях земельного участка**

<b>Земельный участок</b>			
<small>(вид объекта недвижимости)</small>			
Лист № <u>    </u> Раздела <b>4.2</b>	Всего листов раздела <b>4.2</b> : <u>    </u>	Всего разделов: <u>    </u>	Всего листов выписки: <u>    </u>
<b>12.07.2022 № 99/2022/479911582</b>			
Кадастровый номер:		<b>47:23:0000000:52101</b>	

Номер точки	Координаты, м		Описание закрепления на местности	Средняя квадратическая погрешность определения координат характерных точек границы части земельного участка, м
	X	Y		
1	2	3	4	5
189	400458.9	2206327.26	данные отсутствуют	данные отсутствуют
190	400343.21	2206266.34	данные отсутствуют	данные отсутствуют
191	400319.37	2206266.59	данные отсутствуют	данные отсутствуют
191	400319.37	2206266.59	данные отсутствуют	данные отсутствуют
192	400340.6	2206262.74	данные отсутствуют	данные отсутствуют
193	400453.42	2206324.29	данные отсутствуют	данные отсутствуют
194	399442.77	2205789.89	данные отсутствуют	данные отсутствуют
194	399442.77	2205789.89	данные отсутствуют	данные отсутствуют
195	399434.67	2205802.55	данные отсутствуют	данные отсутствуют
196	399422.51	2205795.91	данные отсутствуют	данные отсутствуют
196	399422.51	2205795.91	данные отсутствуют	данные отсутствуют
196	399422.51	2205795.91	данные отсутствуют	данные отсутствуют
197	399417.07	2205792.94	данные отсутствуют	данные отсутствуют
198	399425.17	2205780.27	данные отсутствуют	данные отсутствуют
198	399425.17	2205780.27	данные отсутствуют	данные отсутствуют
199	400249.5	2206247.54	данные отсутствуют	данные отсутствуют
200	400173.27	2206205.6	данные отсутствуют	данные отсутствуют
Государственный регистратор				ФГИС ЕГРН
полное наименование должности			подпись	инициалы, фамилия

М.П.

Выписка из Единого государственного реестра недвижимости об объекте недвижимости  
**Сведения о частях земельного участка**

<b>Земельный участок</b>			
<small>(вид объекта недвижимости)</small>			
Лист № <u>    </u> Раздела <b>4.2</b>	Всего листов раздела <b>4.2</b> : <u>    </u>	Всего разделов: <u>    </u>	Всего листов выписки: <u>    </u>
<b>12.07.2022 № 99/2022/479911582</b>			
Кадастровый номер:		<b>47:23:0000000:52101</b>	

Номер точки	Координаты, м		Описание закрепления на местности	Средняя квадратическая погрешность определения координат характерных точек границы части земельного участка, м
	X	Y		
1	2	3	4	5
201	400125.98	2206179.8	данные отсутствуют	данные отсутствуют
202	400113.99	2206173.27	данные отсутствуют	данные отсутствуют
203	400286.65	2206266.47	данные отсутствуют	данные отсутствуют
204	400296.2	2206271.74	данные отсутствуют	данные отсутствуют
205	400298.98	2206273.28	данные отсутствуют	данные отсутствуют
206	400308.07	2206278.31	данные отсутствуют	данные отсутствуют
207	400298.34	2206274.42	данные отсутствуют	данные отсутствуют
208	400292.85	2206271.4	данные отсутствуют	данные отсутствуют
209	400292.66	2206271.29	данные отсутствуют	данные отсутствуют
210	399441.19	2205789.02	данные отсутствуют	данные отсутствуют
211	399424.35	2205796.91	данные отсутствуют	данные отсутствуют
212	399329.84	2205745.31	данные отсутствуют	данные отсутствуют
213	399340.49	2205734.23	данные отсутствуют	данные отсутствуют
214	400194.31	2206193.15	данные отсутствуют	данные отсутствуют
215	400161.77	2206174.33	данные отсутствуют	данные отсутствуют
216	400127.97	2206157.22	данные отсутствуют	данные отсутствуют
217	400084.53	2206132.36	данные отсутствуют	данные отсутствуют
Государственный регистратор				ФГИС ЕГРН
полное наименование должности			подпись	инициалы, фамилия

М.П.

Выписка из Единого государственного реестра недвижимости об объекте недвижимости  
**Сведения о частях <sup>361</sup> земельного участка**

<b>Земельный участок</b>			
(вид объекта недвижимости)			
Лист № <u>    </u> Раздела <b>4.2</b>	Всего листов раздела <b>4.2</b> : <u>    </u>	Всего разделов: <u>    </u>	Всего листов выписки: <u>    </u>
<b>12.07.2022 № 99/2022/479911582</b>			
Кадастровый номер:		<b>47:23:0000000:52101</b>	

Номер точки	Координаты, м		Описание закрепления на местности	Средняя квадратическая погрешность определения координат характерных точек границы части земельного участка, м
	X	Y		
1	2	3	4	5
218	399980.63	2206076.18	данные отсутствуют	данные отсутствуют
219	399932.94	2206048.3	данные отсутствуют	данные отсутствуют
220	399884.09	2206022.06	данные отсутствуют	данные отсутствуют
221	399836.92	2205998.63	данные отсутствуют	данные отсутствуют
222	399688.86	2205917.19	данные отсутствуют	данные отсутствуют
223	399445.47	2205785.67	данные отсутствуют	данные отсутствуют
224	399427.88	2205776.05	данные отсутствуют	данные отсутствуют
225	399404.08	2205763.13	данные отсутствуют	данные отсутствуют
226	399343.68	2205730.03	данные отсутствуют	данные отсутствуют
227	399346.29	2205727.13	данные отсутствуют	данные отсутствуют
228	399459.62	2205788.86	данные отсутствуют	данные отсутствуют
229	399690.76	2205913.66	данные отсутствуют	данные отсутствуют
230	399838.79	2205995.08	данные отсутствуют	данные отсутствуют
231	399885.93	2206018.5	данные отсутствуют	данные отсутствуют
232	399934.89	2206044.81	данные отсутствуют	данные отсутствуют
233	399982.6	2206072.7	данные отсутствуют	данные отсутствуют
234	400086.46	2206128.85	данные отсутствуют	данные отсутствуют
Государственный регистратор				ФГИС ЕГРН
полное наименование должности			подпись	инициалы, фамилия

М.П.

Выписка из Единого государственного реестра недвижимости об объекте недвижимости  
**Сведения о частях <sup>362</sup> земельного участка**

<b>Земельный участок</b>			
<small>(вид объекта недвижимости)</small>			
Лист № <u>    </u> Раздела <b>4.2</b>	Всего листов раздела <b>4.2</b> : <u>    </u>	Всего разделов: <u>    </u>	Всего листов выписки: <u>    </u>
<b>12.07.2022 № 99/2022/479911582</b>			
Кадастровый номер:		<b>47:23:0000000:52101</b>	

Номер точки	Координаты, м		Описание закрепления на местности	Средняя квадратическая погрешность определения координат характерных точек границы части земельного участка, м
	X	Y		
1	2	3	4	5
235	400129.86	2206153.69	данные отсутствуют	данные отсутствуют
236	400163.68	2206170.81	данные отсутствуют	данные отсутствуют
237	400196.15	2206189.61	данные отсутствуют	данные отсутствуют
238	399465.28	2205785.1	данные отсутствуют	данные отсутствуют
239	399464.74	2205786.06	данные отсутствуют	данные отсутствуют
240	399419.8	2205763.69	данные отсутствуют	данные отсутствуют
241	399366.52	2205735.41	данные отсутствуют	данные отсутствуют
242	399347.88	2205725.37	данные отсутствуют	данные отсутствуют
243	399350.53	2205722.43	данные отсутствуют	данные отсутствуют
244	399414.05	2205757.11	данные отсутствуют	данные отсутствуют
244	399414.05	2205757.11	данные отсутствуют	данные отсутствуют
245	399450.68	2205777.12	данные отсутствуют	данные отсутствуют
246	399433.07	2205767.5	данные отсутствуют	данные отсутствуют
247	402639.83	2207522.69	данные отсутствуют	данные отсутствуют
248	402245.57	2207310.52	данные отсутствуют	данные отсутствуют
249	402258.68	2207286.41	данные отсутствуют	данные отсутствуют
250	402338.23	2207329.65	данные отсутствуют	данные отсутствуют
Государственный регистратор				ФГИС ЕГРН
полное наименование должности			подпись	инициалы, фамилия

М.П.



Выписка из Единого государственного реестра недвижимости об объекте недвижимости  
**Сведения о частях земельного участка**

<b>Земельный участок</b>			
(вид объекта недвижимости)			
Лист № <u>    </u> Раздела <b>4.2</b>	Всего листов раздела <b>4.2</b> : <u>    </u>	Всего разделов: <u>    </u>	Всего листов выписки: <u>    </u>
<b>12.07.2022 № 99/2022/479911582</b>			
Кадастровый номер:		<b>47:23:0000000:52101</b>	

Номер точки	Координаты, м		Описание закрепления на местности	Средняя квадратическая погрешность определения координат характерных точек границы части земельного участка, м
	X	Y		
1	2	3	4	5
250	402338.23	2207329.65	данные отсутствуют	данные отсутствуют
250	402338.23	2207329.65	данные отсутствуют	данные отсутствуют
251	402359.22	2207341.05	данные отсутствуют	данные отсутствуют
252	402358.6	2207343.03	данные отсутствуют	данные отсутствуют
253	402650.77	2207502.54	данные отсутствуют	данные отсутствуют
254	400867.47	2206549.44	данные отсутствуют	данные отсутствуют
255	400865.31	2206549.75	данные отсутствуют	данные отсутствуют
255	400865.31	2206549.75	данные отсутствуют	данные отсутствуют
256	400863.27	2206549.74	данные отсутствуют	данные отсутствуют
256	400863.27	2206549.74	данные отсутствуют	данные отсутствуют
257	400861.25	2206549.46	данные отсутствуют	данные отсутствуют
257	400861.25	2206549.46	данные отсутствуют	данные отсутствуют
258	400858.88	2206548.75	данные отсутствуют	данные отсутствуют
258	400858.88	2206548.75	данные отсутствуют	данные отсутствуют
259	400856.6	2206547.61	данные отсутствуют	данные отсутствуют
259	400856.6	2206547.61	данные отсутствуют	данные отсутствуют
260	400854.1	2206546.12	данные отсутствуют	данные отсутствуют
Государственный регистратор				ФГИС ЕГРН
полное наименование должности			подпись	инициалы, фамилия

М.П.

Выписка из Единого государственного реестра недвижимости об объекте недвижимости  
**Сведения о частях земельного участка**

<b>Земельный участок</b>			
(вид объекта недвижимости)			
Лист № <u>    </u> Раздела <b>4.2</b>	Всего листов раздела <b>4.2</b> : <u>    </u>	Всего разделов: <u>    </u>	Всего листов выписки: <u>    </u>
<b>12.07.2022 № 99/2022/479911582</b>			
Кадастровый номер:		<b>47:23:0000000:52101</b>	

Номер точки	Координаты, м		Описание закрепления на местности	Средняя квадратическая погрешность определения координат характерных точек границы части земельного участка, м
	X	Y		
1	2	3	4	5
260	400854.1	2206546.12	данные отсутствуют	данные отсутствуют
261	400851.58	2206544.71	данные отсутствуют	данные отсутствуют
261	400851.58	2206544.71	данные отсутствуют	данные отсутствуют
262	400735.84	2206481.98	данные отсутствуют	данные отсутствуют
262	400735.84	2206481.98	данные отсутствуют	данные отсутствуют
263	400689.3	2206456.98	данные отсутствуют	данные отсутствуют
263	400689.3	2206456.98	данные отсутствуют	данные отсутствуют
264	400684.36	2206453.85	данные отсутствуют	данные отсутствуют
264	400684.36	2206453.85	данные отсутствуют	данные отсутствуют
265	400679.48	2206450.95	данные отсутствуют	данные отсутствуют
265	400679.48	2206450.95	данные отсутствуют	данные отсутствуют
266	400674.52	2206448.2	данные отсутствуют	данные отсутствуют
266	400674.52	2206448.2	данные отсутствуют	данные отсутствуют
267	400669.48	2206445.59	данные отсутствуют	данные отсутствуют
267	400669.48	2206445.59	данные отсутствуют	данные отсутствуют
268	400664.35	2206443.12	данные отсутствуют	данные отсутствуют
268	400664.35	2206443.12	данные отсутствуют	данные отсутствуют
Государственный регистратор				ФГИС ЕГРН
полное наименование должности			подпись	инициалы, фамилия

М.П.

Выписка из Единого государственного реестра недвижимости об объекте недвижимости  
**Сведения о частях земельного участка**

<b>Земельный участок</b>			
(вид объекта недвижимости)			
Лист № <u>    </u> Раздела <b>4.2</b>	Всего листов раздела <b>4.2</b> : <u>    </u>	Всего разделов: <u>    </u>	Всего листов выписки: <u>    </u>
<b>12.07.2022 № 99/2022/479911582</b>			
Кадастровый номер:		<b>47:23:0000000:52101</b>	

Номер точки	Координаты, м		Описание закрепления на местности	Средняя квадратическая погрешность определения координат характерных точек границы части земельного участка, м
	X	Y		
1	2	3	4	5
269	400662.59	2206442.19	данные отсутствуют	данные отсутствуют
269	400662.59	2206442.19	данные отсутствуют	данные отсутствуют
270	400660.88	2206441.05	данные отсутствуют	данные отсутствуют
270	400660.88	2206441.05	данные отсутствуют	данные отсутствуют
271	400659.26	2206439.7	данные отсутствуют	данные отсутствуют
271	400659.26	2206439.7	данные отсутствуют	данные отсутствуют
272	400657.83	2206438.24	данные отсутствуют	данные отсутствуют
272	400657.83	2206438.24	данные отсутствуют	данные отсутствуют
273	400656.6	2206436.69	данные отсутствуют	данные отсутствуют
273	400656.6	2206436.69	данные отсутствуют	данные отсутствуют
274	400655.81	2206435.49	данные отсутствуют	данные отсутствуют
274	400655.81	2206435.49	данные отсутствуют	данные отсутствуют
275	400655.14	2206434.3	данные отсутствуют	данные отсутствуют
275	400655.14	2206434.3	данные отсутствуют	данные отсутствуют
276	400654.93	2206433.86	данные отсутствуют	данные отсутствуют
277	402357.32	2207340.08	данные отсутствуют	данные отсутствуют
278	402356.53	2207341.48	данные отсутствуют	данные отсутствуют
Государственный регистратор				ФГИС ЕГРН
полное наименование должности			подпись	инициалы, фамилия

М.П.

Выписка из Единого государственного реестра недвижимости об объекте недвижимости  
**Сведения о частях земельного участка**

<b>Земельный участок</b>			
<small>(вид объекта недвижимости)</small>			
Лист № <u>    </u> Раздела <b>4.2</b>	Всего листов раздела <b>4.2</b> : <u>    </u>	Всего разделов: <u>    </u>	Всего листов выписки: <u>    </u>
<b>12.07.2022 № 99/2022/479911582</b>			
Кадастровый номер:		<b>47:23:0000000:52101</b>	

Номер точки	Координаты, м		Описание закрепления на местности	Средняя квадратическая погрешность определения координат характерных точек границы части земельного участка, м
	X	Y		
1	2	3	4	5
278	402356.53	2207341.48	данные отсутствуют	данные отсутствуют
279	402355.53	2207342.38	данные отсутствуют	данные отсутствуют
279	402355.53	2207342.38	данные отсутствуют	данные отсутствуют
280	402353.82	2207342.25	данные отсутствуют	данные отсутствуют
280	402353.82	2207342.25	данные отсутствуют	данные отсутствуют
281	402204.49	2207260.99	данные отсутствуют	данные отсутствуют
281	402204.49	2207260.99	данные отсутствуют	данные отсутствуют
282	402019.78	2207160.6	данные отсутствуют	данные отсутствуют
282	402019.78	2207160.6	данные отсутствуют	данные отсутствуют
283	401899.29	2207095.06	данные отсутствуют	данные отсутствуют
283	401899.29	2207095.06	данные отсутствуют	данные отсутствуют
284	401615.82	2206940.97	данные отсутствуют	данные отсутствуют
284	401615.82	2206940.97	данные отсутствуют	данные отсутствуют
285	401614.87	2206938.59	данные отсутствуют	данные отсутствуют
285	401614.87	2206938.59	данные отсутствуют	данные отсутствуют
286	401615.51	2206936.78	данные отсутствуют	данные отсутствуют
287	401444.5	2206843.83	данные отсутствуют	данные отсутствуют
Государственный регистратор				ФГИС ЕГРН
полное наименование должности			подпись	инициалы, фамилия

М.П.

Выписка из Единого государственного реестра недвижимости об объекте недвижимости  
**367**  
**Сведения о частях земельного участка**

<b>Земельный участок</b>			
(вид объекта недвижимости)			
Лист № <u>    </u> Раздела <b>4.2</b>	Всего листов раздела <b>4.2</b> : <u>    </u>	Всего разделов: <u>    </u>	Всего листов выписки: <u>    </u>
<b>12.07.2022 № 99/2022/479911582</b>			
Кадастровый номер:		<b>47:23:0000000:52101</b>	

Номер точки	Координаты, м		Описание закрепления на местности	Средняя квадратическая погрешность определения координат характерных точек границы части земельного участка, м
	X	Y		
1	2	3	4	5
288	401443.53	2206843.84	данные отсутствуют	данные отсутствуют
288	401443.53	2206843.84	данные отсутствуют	данные отсутствуют
289	401440.76	2206843.58	данные отсутствуют	данные отсутствуют
289	401440.76	2206843.58	данные отсутствуют	данные отсутствуют
290	401437.96	2206843.02	данные отсутствуют	данные отсутствуют
290	401437.96	2206843.02	данные отсутствуют	данные отсутствуют
291	401435.31	2206842.19	данные отсутствуют	данные отсутствуют
291	401435.31	2206842.19	данные отсутствуют	данные отсутствуют
292	401432.78	2206841.1	данные отсутствуют	данные отсутствуют
292	401432.78	2206841.1	данные отсутствуют	данные отсутствуют
293	401410.96	2206830.31	данные отсутствуют	данные отсутствуют
293	401410.96	2206830.31	данные отсутствуют	данные отсутствуют
294	401253.57	2206744.12	данные отсутствуют	данные отсутствуют
294	401253.57	2206744.12	данные отсутствуют	данные отсутствуют
295	401250.27	2206747.26	данные отсутствуют	данные отсутствуют
295	401250.27	2206747.26	данные отсутствуют	данные отсутствуют
296	401249.34	2206747.74	данные отсутствуют	данные отсутствуют
Государственный регистратор				ФГИС ЕГРН
полное наименование должности			подпись	инициалы, фамилия

М.П.

Выписка из Единого государственного реестра недвижимости об объекте недвижимости  
**Сведения о частях земельного участка**

<b>Земельный участок</b>			
(вид объекта недвижимости)			
Лист № <u>    </u> Раздела <b>4.2</b>	Всего листов раздела <b>4.2</b> : <u>    </u>	Всего разделов: <u>    </u>	Всего листов выписки: <u>    </u>
<b>12.07.2022 № 99/2022/479911582</b>			
Кадастровый номер:		<b>47:23:0000000:52101</b>	

Номер точки	Координаты, м		Описание закрепления на местности	Средняя квадратическая погрешность определения координат характерных точек границы части земельного участка, м
	X	Y		
1	2	3	4	5
296	401249.34	2206747.74	данные отсутствуют	данные отсутствуют
297	401247.92	2206747.55	данные отсутствуют	данные отсутствуют
297	401247.92	2206747.55	данные отсутствуют	данные отсутствуют
298	401201.96	2206721.79	данные отсутствуют	данные отсутствуют
298	401201.96	2206721.79	данные отсутствуют	данные отсутствуют
299	401197.57	2206729.81	данные отсутствуют	данные отсутствуют
299	401197.57	2206729.81	данные отсутствуют	данные отсутствуют
300	401196.99	2206730.47	данные отсутствуют	данные отсутствуют
300	401196.99	2206730.47	данные отсутствуют	данные отсутствуют
301	401194.87	2206730.62	данные отсутствуют	данные отсутствуют
301	401194.87	2206730.62	данные отсутствуют	данные отсутствуют
302	401149.72	2206706.42	данные отсутствуют	данные отсутствуют
302	401149.72	2206706.42	данные отсутствуют	данные отсутствуют
303	401148.41	2206705.93	данные отсутствуют	данные отсутствуют
303	401148.41	2206705.93	данные отсутствуют	данные отсутствуют
304	401147.45	2206705.4	данные отсутствуют	данные отсутствуют
304	401147.45	2206705.4	данные отсутствуют	данные отсутствуют
Государственный регистратор				ФГИС ЕГРН
полное наименование должности			подпись	инициалы, фамилия

М.П.

Выписка из Единого государственного реестра недвижимости об объекте недвижимости  
**Сведения о частях земельного участка**

<b>Земельный участок</b>			
(вид объекта недвижимости)			
Лист № <u>    </u> Раздела <b>4.2</b>	Всего листов раздела <b>4.2</b> : <u>    </u>	Всего разделов: <u>    </u>	Всего листов выписки: <u>    </u>
<b>12.07.2022 № 99/2022/479911582</b>			
Кадастровый номер:		<b>47:23:0000000:52101</b>	

Номер точки	Координаты, м		Описание закрепления на местности	Средняя квадратическая погрешность определения координат характерных точек границы части земельного участка, м
	X	Y		
1	2	3	4	5
305	401146.18	2206704.36	данные отсутствуют	данные отсутствуют
305	401146.18	2206704.36	данные отсутствуют	данные отсутствуют
306	401145.18	2206703.13	данные отсутствуют	данные отсутствуют
306	401145.18	2206703.13	данные отсутствуют	данные отсутствуют
307	401144.53	2206701.93	данные отсутствуют	данные отсутствуют
307	401144.53	2206701.93	данные отсутствуют	данные отсутствуют
308	401144.09	2206700.63	данные отсутствуют	данные отсутствуют
308	401144.09	2206700.63	данные отсутствуют	данные отсутствуют
309	401143.97	2206699.79	данные отсутствуют	данные отсутствуют
309	401143.97	2206699.79	данные отсутствуют	данные отсутствуют
310	401194.12	2206727.06	данные отсутствуют	данные отсутствуют
310	401194.12	2206727.06	данные отсутствуют	данные отсутствуют
311	401194.7	2206726	данные отсутствуют	данные отсутствуют
312	401195.01	2206726.15	данные отсутствуют	данные отсутствуют
312	401195.01	2206726.15	данные отсутствуют	данные отсутствуют
313	401199.42	2206718.09	данные отсутствуют	данные отсутствуют
313	401199.42	2206718.09	данные отсутствуют	данные отсутствуют
Государственный регистратор				ФГИС ЕГРН
полное наименование должности			подпись	инициалы, фамилия

М.П.

Выписка из Единого государственного реестра недвижимости об объекте недвижимости  
**Сведения о частях земельного участка**

<b>Земельный участок</b>			
(вид объекта недвижимости)			
Лист № <u>    </u> Раздела <b>4.2</b>	Всего листов раздела <b>4.2</b> : <u>    </u>	Всего разделов: <u>    </u>	Всего листов выписки: <u>    </u>
<b>12.07.2022 № 99/2022/479911582</b>			
Кадастровый номер:		<b>47:23:0000000:52101</b>	

Номер точки	Координаты, м		Описание закрепления на местности	Средняя квадратическая погрешность определения координат характерных точек границы части земельного участка, м
	X	Y		
1	2	3	4	5
314	401201.17	2206717.05	данные отсутствуют	данные отсутствуют
314	401201.17	2206717.05	данные отсутствуют	данные отсутствуют
315	401202.15	2206717.31	данные отсутствуют	данные отсутствуют
315	401202.15	2206717.31	данные отсутствуют	данные отсутствуют
316	401248.59	2206743.34	данные отсутствуют	данные отсутствуют
316	401248.59	2206743.34	данные отсутствуют	данные отсутствуют
317	401251.88	2206740.22	данные отсутствуют	данные отсутствуют
317	401251.88	2206740.22	данные отсутствуют	данные отсутствуют
318	401253.05	2206739.75	данные отсутствуют	данные отсутствуют
318	401253.05	2206739.75	данные отсутствуют	данные отсутствуют
319	401371.62	2206804.21	данные отсутствуют	данные отсутствуют
319	401371.62	2206804.21	данные отсутствуют	данные отсутствуют
320	401412.85	2206826.78	данные отсутствуют	данные отсутствуют
320	401412.85	2206826.78	данные отсутствуют	данные отсутствуют
321	401416.1	2206828.39	данные отсутствуют	данные отсутствуют
321	401416.1	2206828.39	данные отсутствуют	данные отсутствуют
322	401034.73	2206640.39	данные отсутствуют	данные отсутствуют
Государственный регистратор				ФГИС ЕГРН
полное наименование должности			подпись	инициалы, фамилия

М.П.



Выписка из Единого государственного реестра недвижимости об объекте недвижимости  
**Сведения о частях <sup>371</sup> земельного участка**

<b>Земельный участок</b>			
(вид объекта недвижимости)			
Лист № ___ Раздела <b>4.2</b>	Всего листов раздела <b>4.2</b> : ___	Всего разделов: ___	Всего листов выписки: ___
<b>12.07.2022 № 99/2022/479911582</b>			
Кадастровый номер:		<b>47:23:0000000:52101</b>	

Номер точки	Координаты, м		Описание закрепления на местности	Средняя квадратическая погрешность определения координат характерных точек границы части земельного участка, м
	X	Y		
1	2	3	4	5
322	401034.73	2206640.39	данные отсутствуют	данные отсутствуют
323	401028.68	2206640.82	данные отсутствуют	данные отсутствуют
323	401028.68	2206640.82	данные отсутствуют	данные отсутствуют
324	401027.59	2206640.58	данные отсутствуют	данные отсутствуют
324	401027.59	2206640.58	данные отсутствуют	данные отсутствуют
325	400924.44	2206584.42	данные отсутствуют	данные отсутствуют
325	400924.44	2206584.42	данные отсутствуют	данные отсутствуют
326	400923.69	2206583.24	данные отсутствуют	данные отсутствуют
326	400923.69	2206583.24	данные отсутствуют	данные отсутствуют
327	400923.66	2206581.67	данные отсутствуют	данные отсутствуют
327	400923.66	2206581.67	данные отсутствуют	данные отсутствуют
328	400924.39	2206580.39	данные отсутствуют	данные отсутствуют
329	399200.52	2205675.56	данные отсутствуют	данные отсутствуют
330	399126.07	2205634	данные отсутствуют	данные отсутствуют
331	399103.42	2205623.31	данные отсутствуют	данные отсутствуют
332	399104.7	2205590.25	данные отсутствуют	данные отсутствуют
333	399140.23	2205609.01	данные отсутствуют	данные отсутствуют
Государственный регистратор				ФГИС ЕГРН
полное наименование должности			подпись	инициалы, фамилия

М.П.

Выписка из Единого государственного реестра недвижимости об объекте недвижимости  
**Сведения о частях <sup>372</sup> земельного участка**

<b>Земельный участок</b>			
(вид объекта недвижимости)			
Лист № <u>    </u> Раздела <b>4.2</b>	Всего листов раздела <b>4.2</b> : <u>    </u>	Всего разделов: <u>    </u>	Всего листов выписки: <u>    </u>
<b>12.07.2022 № 99/2022/479911582</b>			
Кадастровый номер:		<b>47:23:0000000:52101</b>	

Номер точки	Координаты, м		Описание закрепления на местности	Средняя квадратическая погрешность определения координат характерных точек границы части земельного участка, м
	X	Y		
1	2	3	4	5
333	399140.23	2205609.01	данные отсутствуют	данные отсутствуют
334	399200.99	2205643.17	данные отсутствуют	данные отсутствуют
335	399324.75	2205709.62	данные отсутствуют	данные отсутствуют
336	399322.24	2205712.74	данные отсутствуют	данные отсутствуют
337	399258.69	2205680.58	данные отсутствуют	данные отсутствуют
338	399244.22	2205673.13	данные отсутствуют	данные отсутствуют
339	399201.87	2205648.41	данные отсутствуют	данные отсутствуют
340	399160.28	2205624.87	данные отсутствуют	данные отсутствуют
341	399136.31	2205611.24	данные отсутствуют	данные отсутствуют
342	399104.47	2205592.4	данные отсутствуют	данные отсутствуют
343	399104.55	2205589.9	данные отсутствуют	данные отсутствуют
344	399144.8	2205611.48	данные отсутствуют	данные отсутствуют
345	399162.26	2205621.39	данные отсутствуют	данные отсутствуют
346	399203.86	2205644.94	данные отсутствуют	данные отсутствуют
347	399246.14	2205669.62	данные отсутствуют	данные отсутствуют
348	399218.36	2205685.17	данные отсутствуют	данные отсутствуют
349	399125.99	2205635.39	данные отсутствуют	данные отсутствуют
Государственный регистратор				ФГИС ЕГРН
полное наименование должности			подпись	инициалы, фамилия

М.П.

Выписка из Единого государственного реестра недвижимости об объекте недвижимости  
**Сведения о частях земельного участка**

<b>Земельный участок</b>			
<small>(вид объекта недвижимости)</small>			
Лист № <u>    </u> Раздела <b>4.2</b>	Всего листов раздела <b>4.2</b> : <u>    </u>	Всего разделов: <u>    </u>	Всего листов выписки: <u>    </u>
<b>12.07.2022 № 99/2022/479911582</b>			
Кадастровый номер:		<b>47:23:0000000:52101</b>	

Номер точки	Координаты, м		Описание закрепления на местности	Средняя квадратическая погрешность определения координат характерных точек границы части земельного участка, м
	X	Y		
1	2	3	4	5
350	399103.43	2205623.31	данные отсутствуют	данные отсутствуют
351	399103.51	2205620.51	данные отсутствуют	данные отсутствуют
352	399325.43	2205708.79	данные отсутствуют	данные отсутствуют
353	399306.26	2205732.53	данные отсутствуют	данные отсутствуют
354	399220.36	2205686.25	данные отсутствуют	данные отсутствуют
355	399236.4	2205660.82	данные отсутствуют	данные отсутствуют
356	399312.79	2205701.99	данные отсутствуют	данные отсутствуют
357	398710.08	2205429.1	данные отсутствуют	данные отсутствуют
358	398683.42	2205420.88	данные отсутствуют	данные отсутствуют
359	398669.49	2205414.27	данные отсутствуют	данные отсутствуют
360	398611.4	2205398.65	данные отсутствуют	данные отсутствуют
361	398554.66	2205384.23	данные отсутствуют	данные отсутствуют
362	398558.75	2205356.6	данные отсутствуют	данные отсутствуют
363	398562.66	2205357.5	данные отсутствуют	данные отсутствуют
364	398559.15	2205381.24	данные отсутствуют	данные отсутствуют
365	398612.42	2205394.78	данные отсутствуют	данные отсутствуют
366	398670.88	2205410.49	данные отсутствуют	данные отсутствуют
Государственный регистратор				ФГИС ЕГРН
полное наименование должности			подпись	инициалы, фамилия

М.П.

Выписка из Единого государственного реестра недвижимости об объекте недвижимости  
**Сведения о частях <sup>374</sup> земельного участка**

<b>Земельный участок</b>			
(вид объекта недвижимости)			
Лист № <u>    </u> Раздела <b>4.2</b>	Всего листов раздела <b>4.2</b> : <u>    </u>	Всего разделов: <u>    </u>	Всего листов выписки: <u>    </u>
<b>12.07.2022 № 99/2022/479911582</b>			
Кадастровый номер:		<b>47:23:0000000:52101</b>	

Номер точки	Координаты, м		Описание закрепления на местности	Средняя квадратическая погрешность определения координат характерных точек границы части земельного участка, м
	X	Y		
1	2	3	4	5
367	398893.49	2205476.75	данные отсутствуют	данные отсутствуют
368	399034.91	2205552.62	данные отсутствуют	данные отсутствуют
369	399011.39	2205543.4	данные отсутствуют	данные отсутствуют
370	398934.12	2205501.69	данные отсутствуют	данные отсутствуют
371	398892.78	2205480.8	данные отсутствуют	данные отсутствуют
372	398847.52	2205460.7	данные отсутствуют	данные отсутствуют
373	398741.96	2205403.93	данные отсутствуют	данные отсутствуют
374	398751.74	2205404.55	данные отсутствуют	данные отсутствуют
375	398849.29	2205457.1	данные отсутствуют	данные отсутствуют
376	399096.9	2205619.8	данные отсутствуют	данные отсутствуют
377	398964.96	2205549.07	данные отсутствуют	данные отсутствуют
378	398982.31	2205557.18	данные отсутствуют	данные отсутствуют
379	399091.69	2205613.86	данные отсутствуют	данные отсутствуют
380	399097.02	2205616.84	данные отсутствуют	данные отсутствуют
381	399050.89	2205557.04	данные отсутствуют	данные отсутствуют
381	399050.89	2205557.04	данные отсутствуют	данные отсутствуют
382	399054.76	2205559.31	данные отсутствуют	данные отсутствуют

Государственный регистратор		ФГИС ЕГРН
полное наименование должности	подпись	инициалы, фамилия

М.П.

Выписка из Единого государственного реестра недвижимости об объекте недвижимости  
**Сведения о частях земельного участка**

<b>Земельный участок</b>			
(вид объекта недвижимости)			
Лист № <u>    </u> Раздела <b>4.2</b>	Всего листов раздела <b>4.2</b> : <u>    </u>	Всего разделов: <u>    </u>	Всего листов выписки: <u>    </u>
<b>12.07.2022 № 99/2022/479911582</b>			
Кадастровый номер:		<b>47:23:0000000:52101</b>	

Номер точки	Координаты, м		Описание закрепления на местности	Средняя квадратическая погрешность определения координат характерных точек границы части земельного участка, м
	X	Y		
1	2	3	4	5
382	399054.76	2205559.31	данные отсутствуют	данные отсутствуют
383	399060.82	2205566.45	данные отсутствуют	данные отсутствуют
384	399098.4	2205586.59	данные отсутствуют	данные отсутствуют
385	399096.89	2205619.8	данные отсутствуют	данные отсутствуют
386	399000.11	2205567.9	данные отсутствуют	данные отсутствуют
387	399000.61	2205534.22	данные отсутствуют	данные отсутствуют
388	399041.07	2205555.92	данные отсутствуют	данные отсутствуют
389	399060.51	2205566.06	данные отсутствуют	данные отсутствуют
390	399043.52	2205556.19	данные отсутствуют	данные отсутствуют
391	399098.31	2205588.65	данные отсутствуют	данные отсутствуют
392	399076.35	2205575.27	данные отсутствуют	данные отсутствуют
393	399065.02	2205568.67	данные отсутствуют	данные отсутствуют
394	399098.41	2205586.59	данные отсутствуют	данные отсутствуют
395	397442.66	2205366.34	данные отсутствуют	данные отсутствуют
396	397432.83	2205389.47	данные отсутствуют	данные отсутствуют
397	397328.05	2205463.29	данные отсутствуют	данные отсутствуют
398	397337.48	2205450.41	данные отсутствуют	данные отсутствуют
Государственный регистратор				ФГИС ЕГРН
полное наименование должности			подпись	инициалы, фамилия

М.П.

Выписка из Единого государственного реестра недвижимости об объекте недвижимости  
**Сведения о частях земельного участка**

<b>Земельный участок</b>			
(вид объекта недвижимости)			
Лист № ___ Раздела <b>4.2</b>	Всего листов раздела <b>4.2</b> : ___	Всего разделов: ___	Всего листов выписки: ___
<b>12.07.2022 № 99/2022/479911582</b>			
Кадастровый номер:		<b>47:23:0000000:52101</b>	

Номер точки	Координаты, м		Описание закрепления на местности	Средняя квадратическая погрешность определения координат характерных точек границы части земельного участка, м
	X	Y		
1	2	3	4	5
399	397363.75	2205428	данные отсутствуют	данные отсутствуют
400	397406.21	2205397.09	данные отсутствуют	данные отсутствуют
401	397421	2205381.08	данные отсутствуют	данные отсутствуют
401	397421	2205381.08	данные отсутствуют	данные отсутствуют
402	397494.92	2205369.27	данные отсутствуют	данные отсутствуют
403	397479.55	2205374.99	данные отсутствуют	данные отсутствуют
404	397457.2	2205389.07	данные отсутствуют	данные отсутствуют
405	397413.85	2205388.81	данные отсутствуют	данные отсутствуют
406	397438.73	2205369.02	данные отсутствуют	данные отсутствуют
407	397816.31	2205535.7	данные отсутствуют	данные отсутствуют
408	397796.91	2205535.21	данные отсутствуют	данные отсутствуют
409	397769.86	2205518.22	данные отсутствуют	данные отсутствуют
410	397720.81	2205484.85	данные отсутствуют	данные отсутствуют
411	397720.69	2205479.18	данные отсутствуют	данные отсутствуют
411	397720.69	2205479.18	данные отсутствуют	данные отсутствуют
412	397711.86	2205460.51	данные отсутствуют	данные отсутствуют
412	397711.86	2205460.51	данные отсутствуют	данные отсутствуют
Государственный регистратор				ФГИС ЕГРН
полное наименование должности			подпись	инициалы, фамилия

М.П.

Выписка из Единого государственного реестра недвижимости об объекте недвижимости  
**Сведения о частях <sup>377</sup> земельного участка**

<b>Земельный участок</b>			
(вид объекта недвижимости)			
Лист № <u>    </u> Раздела <b>4.2</b>	Всего листов раздела <b>4.2</b> : <u>    </u>	Всего разделов: <u>    </u>	Всего листов выписки: <u>    </u>
<b>12.07.2022 № 99/2022/479911582</b>			
Кадастровый номер:		<b>47:23:0000000:52101</b>	

Номер точки	Координаты, м		Описание закрепления на местности	Средняя квадратическая погрешность определения координат характерных точек границы части земельного участка, м
	X	Y		
1	2	3	4	5
413	397699.39	2205450.05	данные отсутствуют	данные отсутствуют
414	397681.44	2205456.04	данные отсутствуют	данные отсутствуют
415	397632.5	2205416.79	данные отсутствуют	данные отсутствуют
416	397628.42	2205415.5	данные отсутствуют	данные отсутствуют
417	397631.29	2205414.18	данные отсутствуют	данные отсутствуют
417	397631.29	2205414.18	данные отсутствуют	данные отсутствуют
418	397641.33	2205406.82	данные отсутствуют	данные отсутствуют
419	397617.43	2205391.02	данные отсутствуют	данные отсутствуют
420	397642.1	2205398.85	данные отсутствуют	данные отсутствуют
421	397714.21	2205456.67	данные отсутствуют	данные отсутствуют
422	397780.96	2205501.58	данные отсутствуют	данные отсутствуют
423	397821.71	2205527.17	данные отсутствуют	данные отсутствуют
424	397841.13	2205496.51	данные отсутствуют	данные отсутствуют
425	397835.24	2205505.1	данные отсутствуют	данные отсутствуют
426	397701.94	2205412.06	данные отсутствуют	данные отсутствуют
427	397646.6	2205379.61	данные отсутствуют	данные отсутствуют
428	397692.68	2205401.77	данные отсутствуют	данные отсутствуют
Государственный регистратор				ФГИС ЕГРН
полное наименование должности			подпись	инициалы, фамилия

М.П.

Выписка из Единого государственного реестра недвижимости об объекте недвижимости  
**Сведения о частях земельного участка**

<b>Земельный участок</b>			
<small>(вид объекта недвижимости)</small>			
Лист № <u>    </u> Раздела <b>4.2</b>	Всего листов раздела <b>4.2</b> : <u>    </u>	Всего разделов: <u>    </u>	Всего листов выписки: <u>    </u>
<b>12.07.2022 № 99/2022/479911582</b>			
Кадастровый номер:		<b>47:23:0000000:52101</b>	

Номер точки	Координаты, м		Описание закрепления на местности	Средняя квадратическая погрешность определения координат характерных точек границы части земельного участка, м
	X	Y		
1	2	3	4	5
429	397702.94	2205408.55	данные отсутствуют	данные отсутствуют
430	397771.14	2205453.69	данные отсутствуют	данные отсутствуют
431	401615.52	2206936.78	данные отсутствуют	данные отсутствуют
432	402357.34	2207340.03	данные отсутствуют	данные отсутствуют
433	401444.51	2206843.83	данные отсутствуют	данные отсутствуют
434	401147.03	2206701.46	данные отсутствуют	данные отсутствуют
435	401147.14	2206701.51	данные отсутствуют	данные отсутствуют
436	401194.7	2206725.99	данные отсутствуют	данные отсутствуют
437	400924.4	2206580.39	данные отсутствуют	данные отсутствуют
438	400925.31	2206580.89	данные отсутствуют	данные отсутствуют
439	401028.48	2206636.99	данные отсутствуют	данные отсутствуют
440	401028.58	2206637.05	данные отсутствуют	данные отсутствуют
441	400654.94	2206433.86	данные отсутствуют	данные отсутствуют
442	400864.92	2206548.04	данные отсутствуют	данные отсутствуют
443	400867.48	2206549.43	данные отсутствуют	данные отсутствуют
444	400867.39	2206549.46	данные отсутствуют	данные отсутствуют
445	403373.6	2207892.71	данные отсутствуют	данные отсутствуют
Государственный регистратор				ФГИС ЕГРН
полное наименование должности			подпись	инициалы, фамилия

М.П.



Выписка из Единого государственного реестра недвижимости об объекте недвижимости  
**379**  
**Сведения о частях земельного участка**

<b>Земельный участок</b>			
<small>(вид объекта недвижимости)</small>			
Лист № <u>    </u> Раздела <b>4.2</b>	Всего листов раздела <b>4.2</b> : <u>    </u>	Всего разделов: <u>    </u>	Всего листов выписки: <u>    </u>
<b>12.07.2022 № 99/2022/479911582</b>			
Кадастровый номер:		<b>47:23:0000000:52101</b>	

Номер точки	Координаты, м		Описание закрепления на местности	Средняя квадратическая погрешность определения координат характерных точек границы части земельного участка, м
	X	Y		
1	2	3	4	5
446	403418.67	2207917.16	данные отсутствуют	данные отсутствуют
446	403418.67	2207917.16	данные отсутствуют	данные отсутствуют
446	403418.67	2207917.16	данные отсутствуют	данные отсутствуют
447	403418.75	2207917.01	данные отсутствуют	данные отсутствуют
447	403418.75	2207917.01	данные отсутствуют	данные отсутствуют
447	403418.75	2207917.01	данные отсутствуют	данные отсутствуют
448	403421.78	2207918.73	данные отсутствуют	данные отсутствуют
449	403416.52	2207988.56	данные отсутствуют	данные отсутствуют
450	403416.29	2207988.43	данные отсутствуют	данные отсутствуют
451	403368.35	2207962.44	данные отсутствуют	данные отсутствуют
452	403701.34	2208075.69	данные отсутствуют	данные отсутствуют
453	403720.39	2208086.07	данные отсутствуют	данные отсутствуют
454	403713.34	2208093.61	данные отсутствуют	данные отсутствуют
455	403678.58	2208130.36	данные отсутствуют	данные отсутствуют
456	403677.93	2208130.01	данные отсутствуют	данные отсутствуют
457	403659.45	2208120.02	данные отсутствуют	данные отсутствуют
458	403698.04	2208079.22	данные отсутствуют	данные отсутствуют
Государственный регистратор				ФГИС ЕГРН
полное наименование должности			подпись	инициалы, фамилия

М.П.

Выписка из Единого государственного реестра недвижимости об объекте недвижимости  
**Сведения о частях земельного участка**

<b>Земельный участок</b>			
(вид объекта недвижимости)			
Лист № <u>    </u> Раздела <b>4.2</b>	Всего листов раздела <b>4.2</b> : <u>    </u>	Всего разделов: <u>    </u>	Всего листов выписки: <u>    </u>
<b>12.07.2022 № 99/2022/479911582</b>			
Кадастровый номер:		<b>47:23:0000000:52101</b>	

Номер точки	Координаты, м		Описание закрепления на местности	Средняя квадратическая погрешность определения координат характерных точек границы части земельного участка, м
	X	Y		
1	2	3	4	5
459	403316.26	2207861.6	данные отсутствуют	данные отсутствуют
460	403338.18	2207873.49	данные отсутствуют	данные отсутствуют
461	403341.33	2207947.79	данные отсутствуют	данные отсутствуют
462	403319.41	2207935.91	данные отсутствуют	данные отсутствуют
463	400573.37	2206389.51	данные отсутствуют	данные отсутствуют
464	400592.28	2206399.79	данные отсутствуют	данные отсутствуют
465	400580.35	2206428.47	данные отсутствуют	данные отсутствуют
466	400561.44	2206418.22	данные отсутствуют	данные отсутствуют
467	403376.03	2207894.03	данные отсутствуют	данные отсутствуют
468	403418.78	2207917.03	данные отсутствуют	данные отсутствуют
469	403415.96	2207929.28	данные отсутствуют	данные отсутствуют
470	403376.07	2207926.42	данные отсутствуют	данные отсутствуют
471	403373.1	2207906.05	данные отсутствуют	данные отсутствуют
472	403349.17	2207879.45	данные отсутствуют	данные отсутствуют
473	403347.9	2207951.35	данные отсутствуют	данные отсутствуют
474	403326.69	2207939.86	данные отсутствуют	данные отсутствуют
475	403327.97	2207867.95	данные отсутствуют	данные отсутствуют
Государственный регистратор				ФГИС ЕГРН
полное наименование должности			подпись	инициалы, фамилия

М.П.

Выписка из Единого государственного реестра недвижимости об объекте недвижимости  
**Сведения о частях земельного участка**

<b>Земельный участок</b>			
(вид объекта недвижимости)			
Лист № <u>    </u> Раздела <b>4.2</b>	Всего листов раздела <b>4.2</b> : <u>    </u>	Всего разделов: <u>    </u>	Всего листов выписки: <u>    </u>
<b>12.07.2022 № 99/2022/479911582</b>			
Кадастровый номер:		<b>47:23:0000000:52101</b>	

Номер точки	Координаты, м		Описание закрепления на местности	Средняя квадратическая погрешность определения координат характерных точек границы части земельного участка, м
	X	Y		
1	2	3	4	5
476	403372.94	2207901.44	данные отсутствуют	данные отсутствуют
477	403373.66	2207892.74	данные отсутствуют	данные отсутствуют
478	403421.86	2207918.78	данные отсутствуют	данные отсутствуют
479	403421.07	2207930.25	данные отсутствуют	данные отсутствуют
480	403371.06	2207926.49	данные отсутствуют	данные отсутствуют
481	399408.34	2205753.99	данные отсутствуют	данные отсутствуют
482	399475.53	2205790.68	данные отсутствуют	данные отсутствуют
483	399460.41	2205816.61	данные отсутствуют	данные отсутствуют
484	399393.11	2205779.86	данные отсутствуют	данные отсутствуют
485	403681.68	2208070.21	данные отсутствуют	данные отсутствуют
486	403684.94	2208066.76	данные отсутствуют	данные отсутствуют
487	403704.01	2208077.15	данные отсутствуют	данные отсутствуют
488	403696.95	2208084.62	данные отсутствуют	данные отсутствуют
489	403662.21	2208121.51	данные отсутствуют	данные отсутствуют
490	403643.76	2208111.54	данные отсутствуют	данные отсутствуют
491	403643.1	2208111.18	данные отсутствуют	данные отсутствуют
492	397692.7	2205401.76	данные отсутствуют	данные отсутствуют
Государственный регистратор				ФГИС ЕГРН
полное наименование должности			подпись	инициалы, фамилия

М.П.

Выписка из Единого государственного реестра недвижимости об объекте недвижимости  
**382**  
**Сведения о частях земельного участка**

<b>Земельный участок</b>			
(вид объекта недвижимости)			
Лист № <u>    </u> Раздела <b>4.2</b>	Всего листов раздела <b>4.2</b> : <u>    </u>	Всего разделов: <u>    </u>	Всего листов выписки: <u>    </u>
<b>12.07.2022 № 99/2022/479911582</b>			
Кадастровый номер:		<b>47:23:0000000:52101</b>	

Номер точки	Координаты, м		Описание закрепления на местности	Средняя квадратическая погрешность определения координат характерных точек границы части земельного участка, м
	X	Y		
1	2	3	4	5
493	397697.65	2205405.04	данные отсутствуют	данные отсутствуют
494	397604.63	2205442.85	данные отсутствуют	данные отсутствуют
495	397581.9	2205436.92	данные отсутствуют	данные отсутствуют
496	397641.3	2205406.81	данные отсутствуют	данные отсутствуют
496	397641.3	2205406.81	данные отсутствуют	данные отсутствуют
497	397631.06	2205400.04	данные отсутствуют	данные отсутствуют
498	397662.45	2205387.21	данные отсутствуют	данные отсутствуют
499	397448.68	2205394.42	данные отсутствуют	данные отсутствуют
500	397441.01	2205400.16	данные отсутствуют	данные отсутствуют
501	397410.68	2205392.25	данные отсутствуют	данные отсутствуют
502	397420.99	2205381.08	данные отсутствуют	данные отсутствуют
503	397439.21	2205368.67	данные отсутствуют	данные отсутствуют
504	397474.85	2205377.96	данные отсутствуют	данные отсутствуют
505	397774.97	2205373.62	данные отсутствуют	данные отсутствуют
506	397772.97	2205372.22	данные отсутствуют	данные отсутствуют
507	397863.25	2205337.55	данные отсутствуют	данные отсутствуют
508	397781.86	2205370.82	данные отсутствуют	данные отсутствуют
Государственный регистратор				ФГИС ЕГРН
полное наименование должности			подпись	инициалы, фамилия

М.П.

Выписка из Единого государственного реестра недвижимости об объекте недвижимости  
**Сведения о частях земельного участка**

<b>Земельный участок</b>			
(вид объекта недвижимости)			
Лист № <u>    </u> Раздела <b>4.2</b>	Всего листов раздела <b>4.2</b> : <u>    </u>	Всего разделов: <u>    </u>	Всего листов выписки: <u>    </u>
<b>12.07.2022 № 99/2022/479911582</b>			
Кадастровый номер:		<b>47:23:0000000:52101</b>	

Номер точки	Координаты, м		Описание закрепления на местности	Средняя квадратическая погрешность определения координат характерных точек границы части земельного участка, м
	X	Y		
1	2	3	4	5
509	397947.15	2205303.25	данные отсутствуют	данные отсутствуют
510	397914.36	2205316.66	данные отсутствуют	данные отсутствуют
511	397912.94	2205308.99	данные отсутствуют	данные отсутствуют
512	397603.63	2205382.48	данные отсутствуют	данные отсутствуют
513	397642.25	2205394.8	данные отсутствуют	данные отсутствуют
514	397714.5	2205452.96	данные отсутствуют	данные отсутствуют
515	397756.54	2205480.3	данные отсутствуют	данные отсутствуют
516	397781.5	2205497.62	данные отсутствуют	данные отсутствуют
517	397822.27	2205526.3	данные отсутствуют	данные отсутствуют
518	397816.32	2205535.7	данные отсутствуют	данные отсутствуют
519	397797.79	2205535.24	данные отсутствуют	данные отсутствуют
520	397769.25	2205515.16	данные отсутствуют	данные отсутствуют
521	397744.61	2205498.06	данные отсутствуют	данные отсутствуют
522	397720.76	2205482.55	данные отсутствуют	данные отсутствуют
523	397699.39	2205450.06	данные отсутствуют	данные отсутствуют
524	397683.4	2205455.4	данные отсутствуют	данные отсутствуют
525	397631.94	2205413.97	данные отсутствуют	данные отсутствуют
Государственный регистратор				ФГИС ЕГРН
полное наименование должности			подпись	инициалы, фамилия

М.П.

Выписка из Единого государственного реестра недвижимости об объекте недвижимости  
**Сведения о частях земельного участка**

<b>Земельный участок</b>			
(вид объекта недвижимости)			
Лист № ___ Раздела <b>4.2</b>	Всего листов раздела <b>4.2</b> : ___	Всего разделов: ___	Всего листов выписки: ___
<b>12.07.2022 № 99/2022/479911582</b>			
Кадастровый номер:		<b>47:23:0000000:52101</b>	

Номер точки	Координаты, м		Описание закрепления на местности	Средняя квадратическая погрешность определения координат характерных точек границы части земельного участка, м
	X	Y		
1	2	3	4	5
526	397631.69	2205413.89	данные отсутствуют	данные отсутствуют
527	397610.6	2205386.51	данные отсутствуют	данные отсутствуют
528	397472.04	2205350.99	данные отсутствуют	данные отсутствуют
529	397489.08	2205345.74	данные отсутствуют	данные отсутствуют
530	397538.38	2205361.62	данные отсутствуют	данные отсутствуют
531	397533.77	2205361.14	данные отсутствуют	данные отсутствуют
532	397501.64	2205366.76	данные отсутствуют	данные отсутствуют
533	397493.71	2205369.72	данные отсутствуют	данные отсутствуют
534	397455.66	2205357.47	данные отсутствуют	данные отсутствуют
535	397461.48	2205353.51	данные отсутствуют	данные отсутствуют
536	399650.16	2205920.21	данные отсутствуют	данные отсутствуют
537	399646.64	2205918.29	данные отсутствуют	данные отсутствуют
538	399660.22	2205891.52	данные отсутствуют	данные отсутствуют
539	399663.73	2205893.44	данные отсутствуют	данные отсутствуют

Государственный регистратор		ФГИС ЕГРН
полное наименование должности	подпись	инициалы, фамилия

М.П.

Выписка из Единого государственного реестра недвижимости об объекте недвижимости  
**Сведения о частях земельного участка**

Земельный участок					
(вид объекта недвижимости)					
Лист № ___ Раздела <b>4.2</b>		Всего листов раздела <b>4.2</b> : ___		Всего разделов: ___	Всего листов выписки: ___
<b>12.07.2022 № 99/2022/479911582</b>					
Кадастровый номер:			<b>47:23:0000000:52101</b>		
Сведения о характерных точках границы части (частей) земельного участка					
Учетный номер части: 6					
Система координат: Местная 167					
Зона №					
Номер точки	Координаты, м		Описание закрепления на местности	Средняя квадратическая погрешность определения координат характерных точек границы части земельного участка, м	
	X	Y			
1	2	3	4	5	
1	405597.83	2209155.2	данные отсутствуют	данные отсутствуют	
2	405443.61	2209071.06	данные отсутствуют	данные отсутствуют	
3	405391.43	2209042.59	данные отсутствуют	данные отсутствуют	
4	405407.62	2209049.93	данные отсутствуют	данные отсутствуют	
5	405720.57	2209223.13	данные отсутствуют	данные отсутствуют	
6	405670.92	2209196.51	данные отсутствуют	данные отсутствуют	
7	405664.03	2209195.91	данные отсутствуют	данные отсутствуют	
8	405652.46	2209189.14	данные отсутствуют	данные отсутствуют	
9	405645.9	2209181.8	данные отсутствуют	данные отсутствуют	
10	404797.44	2208739.15	данные отсутствуют	данные отсутствуют	
11	404793.42	2208737	данные отсутствуют	данные отсутствуют	
12	404791.87	2208713.56	данные отсутствуют	данные отсутствуют	
13	404633.79	2208628.38	данные отсутствуют	данные отсутствуют	
14	404576.21	2208596.97	данные отсутствуют	данные отсутствуют	
15	404589.99	2208620.98	данные отсутствуют	данные отсутствуют	
16	404587.72	2208625.53	данные отсутствуют	данные отсутствуют	
Государственный регистратор			ФГИС ЕГРН		
полное наименование должности			подпись		
			инициалы, фамилия		

М.П.

Выписка из Единого государственного реестра недвижимости об объекте недвижимости  
**Сведения о частях земельного участка**

<b>Земельный участок</b>			
(вид объекта недвижимости)			
Лист № ___ Раздела <b>4.2</b>	Всего листов раздела <b>4.2</b> : ___	Всего разделов: ___	Всего листов выписки: ___
<b>12.07.2022 № 99/2022/479911582</b>			
Кадастровый номер:		<b>47:23:0000000:52101</b>	

Номер точки	Координаты, м		Описание закрепления на местности	Средняя квадратическая погрешность определения координат характерных точек границы части земельного участка, м
	X	Y		
1	2	3	4	5
17	404584.15	2208623.58	данные отсутствуют	данные отсутствуют
18	404585.45	2208621.1	данные отсутствуют	данные отсутствуют
19	404569.49	2208593.3	данные отсутствуют	данные отсутствуют
20	404490.89	2208550.15	данные отсутствуют	данные отсутствуют
21	404491.37	2208549.96	данные отсутствуют	данные отсутствуют
22	404492.43	2208549.51	данные отсутствуют	данные отсутствуют
23	404495.35	2208548.32	данные отсутствуют	данные отсутствуют
24	404571.91	2208590.07	данные отсутствуют	данные отсутствуют
25	404635.69	2208624.87	данные отсутствуют	данные отсутствуют
26	404795.68	2208711.05	данные отсутствуют	данные отсутствуют
27	404536.01	2208543.63	данные отсутствуют	данные отсутствуют
28	404528.29	2208556.5	данные отсутствуют	данные отсутствуют
29	404510.7	2208546.94	данные отсутствуют	данные отсутствуют
30	404518.43	2208534.06	данные отсутствуют	данные отсутствуют
31	404523.15	2208536.62	данные отсутствуют	данные отсутствуют
32	405105.07	2208897.27	данные отсутствуют	данные отсутствуют
33	404759.54	2208710.21	данные отсутствуют	данные отсутствуют
Государственный регистратор				ФГИС ЕГРН
полное наименование должности			подпись	инициалы, фамилия

М.П.



Выписка из Единого государственного реестра недвижимости об объекте недвижимости  
**Сведения о частях <sup>387</sup> земельного участка**

<b>Земельный участок</b>			
(вид объекта недвижимости)			
Лист № <u>    </u> Раздела <b>4.2</b>	Всего листов раздела <b>4.2</b> : <u>    </u>	Всего разделов: <u>    </u>	Всего листов выписки: <u>    </u>
<b>12.07.2022 № 99/2022/479911582</b>			
Кадастровый номер:		<b>47:23:0000000:52101</b>	

Номер точки	Координаты, м		Описание закрепления на местности	Средняя квадратическая погрешность определения координат характерных точек границы части земельного участка, м
	X	Y		
1	2	3	4	5
34	404611.42	2208628.64	данные отсутствуют	данные отсутствуют
35	404585.75	2208613.56	данные отсутствуют	данные отсутствуют
36	404578.81	2208609.54	данные отсутствуют	данные отсутствуют
37	404521.88	2208577.58	данные отсутствуют	данные отсутствуют
38	404523.79	2208574.07	данные отсутствуют	данные отсутствуют
39	404574.92	2208602.78	данные отсутствуют	данные отсутствуют
40	404581.72	2208606.57	данные отсутствуют	данные отсутствуют
41	404613.39	2208625.17	данные отсутствуют	данные отсутствуют
42	404761.45	2208706.7	данные отсутствуют	данные отсутствуют
43	405106.98	2208893.75	данные отсутствуют	данные отсутствуют
44	404495.22	2208548.14	данные отсутствуют	данные отсутствуют
45	404494.34	2208548.57	данные отсутствуют	данные отсутствуют
46	404490.78	2208550.01	данные отсутствуют	данные отсутствуют
47	404440.27	2208521.41	данные отсутствуют	данные отсутствуют
48	404438.98	2208521.53	данные отсутствуют	данные отсутствуют
49	404437.47	2208520.71	данные отсутствуют	данные отсутствуют
50	404432.93	2208518.24	данные отсутствуют	данные отсутствуют
Государственный регистратор				ФГИС ЕГРН
полное наименование должности			подпись	инициалы, фамилия

М.П.

Выписка из Единого государственного реестра недвижимости об объекте недвижимости  
**Сведения о частях земельного участка**

<b>Земельный участок</b>			
(вид объекта недвижимости)			
Лист № <u>    </u> Раздела <b>4.2</b>	Всего листов раздела <b>4.2</b> : <u>    </u>	Всего разделов: <u>    </u>	Всего листов выписки: <u>    </u>
<b>12.07.2022 № 99/2022/479911582</b>			
Кадастровый номер:		<b>47:23:0000000:52101</b>	

Номер точки	Координаты, м		Описание закрепления на местности	Средняя квадратическая погрешность определения координат характерных точек границы части земельного участка, м
	X	Y		
1	2	3	4	5
51	404440.22	2208516.6	данные отсутствуют	данные отсутствуют
52	403337.8	2207873.31	данные отсутствуют	данные отсутствуют
53	403339.55	2207910.23	данные отсутствуют	данные отсутствуют
53	403339.55	2207910.23	данные отсутствуют	данные отсутствуют
54	403318.95	2207899.06	данные отсутствуют	данные отсутствуют
54	403318.95	2207899.06	данные отсутствуют	данные отсутствуют
55	403317.17	2207862.34	данные отсутствуют	данные отсутствуют
56	403348.72	2207879.22	данные отсутствуют	данные отсутствуют
57	403347.95	2207914.78	данные отсутствуют	данные отсутствуют
57	403347.95	2207914.78	данные отсутствуют	данные отсутствуют
58	403346.43	2207913.96	данные отсутствуют	данные отсутствуют
58	403346.43	2207913.96	данные отсутствуют	данные отсутствуют
58	403346.43	2207913.96	данные отсутствуют	данные отсутствуют
59	403328.12	2207904.02	данные отсутствуют	данные отсутствуют
59	403328.12	2207904.02	данные отсутствуют	данные отсутствуют
60	403328.81	2207868.42	данные отсутствуют	данные отсутствуют
61	403360	2207885.34	данные отсутствуют	данные отсутствуют

Государственный регистратор		ФГИС ЕГРН
полное наименование должности	подпись	инициалы, фамилия

М.П.

Выписка из Единого государственного реестра недвижимости об объекте недвижимости  
**Сведения о частях земельного участка**

<b>Земельный участок</b>			
(вид объекта недвижимости)			
Лист № <u>    </u> Раздела <b>4.2</b>	Всего листов раздела <b>4.2</b> : <u>    </u>	Всего разделов: <u>    </u>	Всего листов выписки: <u>    </u>
<b>12.07.2022 № 99/2022/479911582</b>			
Кадастровый номер:		<b>47:23:0000000:52101</b>	

Номер точки	Координаты, м		Описание закрепления на местности	Средняя квадратическая погрешность определения координат характерных точек границы части земельного участка, м
	X	Y		
1	2	3	4	5
62	403359.77	2207921.27	данные отсутствуют	данные отсутствуют
63	403339.7	2207910.31	данные отсутствуют	данные отсутствуют
64	403339.9	2207874.43	данные отсутствуют	данные отсутствуют
65	403406.85	2207910.75	данные отсутствуют	данные отсутствуют
66	403405.39	2207946.19	данные отсутствуют	данные отсутствуют
66	403405.39	2207946.19	данные отсутствуют	данные отсутствуют
67	403393.26	2207939.6	данные отсутствуют	данные отсутствуют
67	403393.26	2207939.6	данные отсутствуют	данные отсутствуют
68	403385.82	2207935.52	данные отсутствуют	данные отсутствуют
68	403385.82	2207935.52	данные отсутствуют	данные отсутствуют
69	403387.28	2207900.13	данные отсутствуют	данные отсутствуют
70	403704.3	2208077.31	данные отсутствуют	данные отсутствуют
71	403684.32	2208097.72	данные отсутствуют	данные отсутствуют
71	403684.32	2208097.72	данные отсутствуют	данные отсутствуют
72	403666.07	2208087.82	данные отсутствуют	данные отсутствуют
72	403666.07	2208087.82	данные отсутствуют	данные отсутствуют
73	403686.05	2208067.36	данные отсутствуют	данные отсутствуют
Государственный регистратор				ФГИС ЕГРН
полное наименование должности			подпись	инициалы, фамилия

М.П.

Выписка из Единого государственного реестра недвижимости об объекте недвижимости  
**390**  
**Сведения о частях земельного участка**

<b>Земельный участок</b>			
(вид объекта недвижимости)			
Лист № <u>    </u> Раздела <b>4.2</b>	Всего листов раздела <b>4.2</b> : <u>    </u>	Всего разделов: <u>    </u>	Всего листов выписки: <u>    </u>
<b>12.07.2022 № 99/2022/479911582</b>			
Кадастровый номер:		<b>47:23:0000000:52101</b>	

Номер точки	Координаты, м		Описание закрепления на местности	Средняя квадратическая погрешность определения координат характерных точек границы части земельного участка, м
	X	Y		
1	2	3	4	5
74	403720.09	2208085.91	данные отсутствуют	данные отсутствуют
75	403700.31	2208106.41	данные отсутствуют	данные отсутствуют
75	403700.31	2208106.41	данные отсутствуют	данные отсутствуют
76	403682.02	2208096.48	данные отсутствуют	данные отсутствуют
76	403682.02	2208096.48	данные отсутствуют	данные отсутствуют
77	403702.22	2208076.18	данные отсутствуют	данные отсутствуют
78	404281.09	2208438.54	данные отсутствуют	данные отсутствуют
79	404279.28	2208441.5	данные отсутствуют	данные отсутствуют
80	404262.56	2208434.56	данные отсутствуют	данные отсутствуют
81	404179.3	2208386.53	данные отсутствуют	данные отсутствуют
82	403772.09	2208176.75	данные отсутствуют	данные отсутствуют
83	403686.74	2208120.62	данные отсутствуют	данные отсутствуют
84	403675.79	2208113.6	данные отсутствуют	данные отсутствуют
85	403653.1	2208101.03	данные отсутствуют	данные отсутствуют
86	403404.58	2207965.99	данные отсутствуют	данные отсутствуют
87	403385	2207955.36	данные отсутствуют	данные отсутствуют
88	403359.55	2207941.52	данные отсутствуют	данные отсутствуют

Государственный регистратор		ФГИС ЕГРН
полное наименование должности	подпись	инициалы, фамилия

М.П.

Выписка из Единого государственного реестра недвижимости об объекте недвижимости  
**391**  
**Сведения о частях земельного участка**

<b>Земельный участок</b>			
(вид объекта недвижимости)			
Лист № <u>    </u> Раздела <b>4.2</b>	Всего листов раздела <b>4.2</b> : <u>    </u>	Всего разделов: <u>    </u>	Всего листов выписки: <u>    </u>
<b>12.07.2022 № 99/2022/479911582</b>			
Кадастровый номер:		<b>47:23:0000000:52101</b>	

Номер точки	Координаты, м		Описание закрепления на местности	Средняя квадратическая погрешность определения координат характерных точек границы части земельного участка, м
	X	Y		
1	2	3	4	5
89	403320.11	2207920.08	данные отсутствуют	данные отсутствуют
90	403198.51	2207854.01	данные отсутствуют	данные отсутствуют
91	403022.25	2207753.64	данные отсутствуют	данные отсутствуют
92	402862.39	2207668.23	данные отсутствуют	данные отсутствуют
93	402643.4	2207550.2	данные отсутствуют	данные отсутствуют
94	402610.66	2207533.08	данные отсутствуют	данные отсутствуют
95	402372.31	2207403.48	данные отсутствуют	данные отсутствуют
96	402346.19	2207387.4	данные отсутствуют	данные отсутствуют
97	402122.04	2207267.04	данные отсутствуют	данные отсутствуют
98	401993.92	2207206.14	данные отсутствуют	данные отсутствуют
99	401393.16	2206881.5	данные отсутствуют	данные отсутствуют
99	401393.16	2206881.5	данные отсутствуют	данные отсутствуют
100	401397.94	2206879.54	данные отсутствуют	данные отсутствуют
101	401995.73	2207202.57	данные отсутствуют	данные отсутствуют
102	402123.85	2207263.46	данные отсутствуют	данные отсутствуют
103	402348.19	2207383.93	данные отсутствуют	данные отсутствуют
104	402374.32	2207400.02	данные отсутствуют	данные отсутствуют
Государственный регистратор				ФГИС ЕГРН
полное наименование должности			подпись	инициалы, фамилия

М.П.

Выписка из Единого государственного реестра недвижимости об объекте недвижимости  
**392**  
**Сведения о частях земельного участка**

<b>Земельный участок</b>			
(вид объекта недвижимости)			
Лист № ___ Раздела <b>4.2</b>	Всего листов раздела <b>4.2</b> : ___	Всего разделов: ___	Всего листов выписки: ___
<b>12.07.2022 № 99/2022/479911582</b>			
Кадастровый номер:		<b>47:23:0000000:52101</b>	

Номер точки	Координаты, м		Описание закрепления на местности	Средняя квадратическая погрешность определения координат характерных точек границы части земельного участка, м
	X	Y		
1	2	3	4	5
105	402612.55	2207529.55	данные отсутствуют	данные отсутствуют
106	402645.27	2207546.68	данные отсутствуют	данные отсутствуют
107	402864.29	2207664.71	данные отсутствуют	данные отсутствуют
108	403024.18	2207750.14	данные отсутствуют	данные отсутствуют
109	403200.45	2207850.5	данные отсутствуют	данные отсутствуют
110	403319.86	2207915.4	данные отсутствуют	данные отсутствуют
111	403359.58	2207936.98	данные отсутствуют	данные отсутствуют
112	403385.18	2207950.89	данные отсутствуют	данные отсутствуют
113	403404.77	2207961.54	данные отсутствуют	данные отсутствуют
114	403655.96	2208098.04	данные отсутствуют	данные отсутствуют
115	403677.74	2208109.69	данные отсутствуют	данные отсутствуют
116	403689.55	2208117.68	данные отсутствуют	данные отсутствуют
117	403774.1	2208173.29	данные отсутствуют	данные отсутствуют
118	404181.21	2208383.02	данные отсутствуют	данные отсутствуют
119	404264.32	2208430.96	данные отсутствуют	данные отсутствуют
120	403341.54	2207947.88	данные отсутствуют	данные отсутствуют
121	403320.77	2207936.59	данные отсутствуют	данные отсутствуют
Государственный регистратор				ФГИС ЕГРН
полное наименование должности			подпись	инициалы, фамилия

М.П.

Выписка из Единого государственного реестра недвижимости об объекте недвижимости  
**393**  
**Сведения о частях земельного участка**

<b>Земельный участок</b>			
(вид объекта недвижимости)			
Лист № <u>    </u> Раздела <b>4.2</b>	Всего листов раздела <b>4.2</b> : <u>    </u>	Всего разделов: <u>    </u>	Всего листов выписки: <u>    </u>
<b>12.07.2022 № 99/2022/479911582</b>			
Кадастровый номер:		<b>47:23:0000000:52101</b>	

Номер точки	Координаты, м		Описание закрепления на местности	Средняя квадратическая погрешность определения координат характерных точек границы части земельного участка, м
	X	Y		
1	2	3	4	5
122	403347.13	2207950.93	данные отсутствуют	данные отсутствуют
123	403327.23	2207940.1	данные отсутствуют	данные отсутствуют
124	403403.93	2207981.43	данные отсутствуют	данные отсутствуют
125	403384.24	2207970.92	данные отсутствуют	данные отсутствуют
126	403661.68	2208121.17	данные отсутствуют	данные отсутствуют
127	403643.49	2208111.33	данные отсутствуют	данные отсутствуют
128	403677.91	2208129.8	данные отсутствуют	данные отсутствуют
129	403659.9	2208120.23	данные отсутствуют	данные отсутствуют
130	401105.65	2206678.96	данные отсутствуют	данные отсутствуют
131	401098.56	2206692.25	данные отсутствуют	данные отсутствуют
131	401098.56	2206692.25	данные отсутствуют	данные отсутствуют
132	401076.6	2206680.3	данные отсутствуют	данные отсутствуют
132	401076.6	2206680.3	данные отсутствуют	данные отсутствуют
132	401076.6	2206680.3	данные отсутствуют	данные отсутствуют
132	401076.6	2206680.3	данные отсутствуют	данные отсутствуют
133	401083.66	2206667.02	данные отсутствуют	данные отсутствуют
133	401083.66	2206667.02	данные отсутствуют	данные отсутствуют
Государственный регистратор				ФГИС ЕГРН
полное наименование должности			подпись	инициалы, фамилия

М.П.

Выписка из Единого государственного реестра недвижимости об объекте недвижимости  
**Сведения о частях земельного участка**

<b>Земельный участок</b>			
(вид объекта недвижимости)			
Лист № <u>    </u> Раздела <b>4.2</b>	Всего листов раздела <b>4.2</b> : <u>    </u>	Всего разделов: <u>    </u>	Всего листов выписки: <u>    </u>
<b>12.07.2022 № 99/2022/479911582</b>			
Кадастровый номер:		<b>47:23:0000000:52101</b>	

Номер точки	Координаты, м		Описание закрепления на местности	Средняя квадратическая погрешность определения координат характерных точек границы части земельного участка, м
	X	Y		
1	2	3	4	5
134	401054.62	2206668.38	данные отсутствуют	данные отсутствуют
134	401054.62	2206668.38	данные отсутствуют	данные отсутствуют
135	401061.71	2206655.06	данные отсутствуют	данные отсутствуют
136	401397.86	2206879.52	данные отсутствуют	данные отсутствуют
137	401173.86	2206764.38	данные отсутствуют	данные отсутствуют
138	401175.76	2206760.87	данные отсутствуют	данные отсутствуют
139	400684	2206449.67	данные отсутствуют	данные отсутствуют
140	400683.32	2206450.83	данные отсутствуют	данные отсутствуют
141	400670.26	2206443.48	данные отсутствуют	данные отсутствуют
142	400614.98	2206413.41	данные отсутствуют	данные отсутствуют
143	400542.99	2206374.18	данные отсутствуют	данные отсутствуют
144	400501.11	2206351.47	данные отсутствуют	данные отсутствуют
145	400458.34	2206328.06	данные отсутствуют	данные отсутствуют
145	400458.34	2206328.06	данные отсутствуют	данные отсутствуют
146	400458.89	2206327.27	данные отсутствуют	данные отсутствуют
147	400867.7	2206549.58	данные отсутствуют	данные отсутствуют
148	400911.62	2206573.48	данные отсутствуют	данные отсутствуют
Государственный регистратор				ФГИС ЕГРН
полное наименование должности			подпись	инициалы, фамилия

М.П.



Выписка из Единого государственного реестра недвижимости об объекте недвижимости  
**Сведения о частях земельного участка**

<b>Земельный участок</b>			
(вид объекта недвижимости)			
Лист № <u>    </u> Раздела <b>4.2</b>	Всего листов раздела <b>4.2</b> : <u>    </u>	Всего разделов: <u>    </u>	Всего листов выписки: <u>    </u>
<b>12.07.2022 № 99/2022/479911582</b>			
Кадастровый номер:		<b>47:23:0000000:52101</b>	

Номер точки	Координаты, м		Описание закрепления на местности	Средняя квадратическая погрешность определения координат характерных точек границы части земельного участка, м
	X	Y		
1	2	3	4	5
149	400904.73	2206586.87	данные отсутствуют	данные отсутствуют
150	400860.79	2206562.96	данные отсутствуют	данные отсутствуют
151	401069.5	2206693.63	данные отсутствуют	данные отсутствуют
151	401069.5	2206693.63	данные отсутствуют	данные отсутствуют
152	401063.74	2206690.5	данные отсутствуют	данные отсутствуют
153	401047.51	2206681.69	данные отсутствуют	данные отсутствуют
154	400324.93	2206269.63	данные отсутствуют	данные отсутствуют
154	400324.93	2206269.63	данные отсутствуют	данные отсутствуют
155	400320.32	2206270.46	данные отсутствуют	данные отсутствуют
155	400320.32	2206270.46	данные отсутствуют	данные отсутствуют
156	400321.5	2206267.72	данные отсутствуют	данные отсутствуют
156	400321.5	2206267.72	данные отсутствуют	данные отсутствуют
156	400321.5	2206267.72	данные отсутствуют	данные отсутствуют
157	400502.53	2206386.07	данные отсутствуют	данные отсутствуют
158	400442.8	2206353.91	данные отсутствуют	данные отсутствуют
159	400314.75	2206283.44	данные отсутствуют	данные отсутствуют
159	400314.75	2206283.44	данные отсутствуют	данные отсутствуют
Государственный регистратор				ФГИС ЕГРН
полное наименование должности			подпись	инициалы, фамилия

М.П.

Выписка из Единого государственного реестра недвижимости об объекте недвижимости  
**Сведения о частях земельного участка**

<b>Земельный участок</b>			
(вид объекта недвижимости)			
Лист № <u>    </u> Раздела <b>4.2</b>	Всего листов раздела <b>4.2</b> : <u>    </u>	Всего разделов: <u>    </u>	Всего листов выписки: <u>    </u>
<b>12.07.2022 № 99/2022/479911582</b>			
Кадастровый номер:		<b>47:23:0000000:52101</b>	

Номер точки	Координаты, м		Описание закрепления на местности	Средняя квадратическая погрешность определения координат характерных точек границы части земельного участка, м
	X	Y		
1	2	3	4	5
160	400315.19	2206282.27	данные отсутствуют	данные отсутствуют
160	400315.19	2206282.27	данные отсутствуют	данные отсутствуют
161	400348.5	2206300.65	данные отсутствуют	данные отсутствуют
162	400488.51	2206378.07	данные отсутствуют	данные отсутствуют
163	400355.56	2206286.96	данные отсутствуют	данные отсутствуют
163	400355.56	2206286.96	данные отсутствуют	данные отсутствуют
164	400350.16	2206297.79	данные отсутствуют	данные отсутствуют
165	400347.9	2206301.69	данные отсутствуют	данные отсутствуют
166	400344.37	2206299.74	данные отсутствуют	данные отсутствуют
167	400345.6	2206297.58	данные отсутствуют	данные отсутствуют
168	400327.17	2206290.27	данные отсутствуют	данные отсутствуют
169	400322.14	2206287.5	данные отсутствуют	данные отсутствуют
170	400323.87	2206284.71	данные отсутствуют	данные отсутствуют
171	400347.53	2206294.06	данные отсутствуют	данные отсутствуют
172	400352.09	2206284.99	данные отсутствуют	данные отсутствуют
172	400352.09	2206284.99	данные отсутствуют	данные отсутствуют
173	401091.57	2206705.59	данные отсутствуют	данные отсутствуют
Государственный регистратор				ФГИС ЕГРН
полное наименование должности			подпись	инициалы, фамилия

М.П.

Выписка из Единого государственного реестра недвижимости об объекте недвижимости  
**397**  
**Сведения о частях земельного участка**

<b>Земельный участок</b>			
<small>(вид объекта недвижимости)</small>			
Лист № <u>    </u> Раздела <b>4.2</b>	Всего листов раздела <b>4.2</b> : <u>    </u>	Всего разделов: <u>    </u>	Всего листов выписки: <u>    </u>
<b>12.07.2022 № 99/2022/479911582</b>			
Кадастровый номер:		<b>47:23:0000000:52101</b>	

Номер точки	Координаты, м		Описание закрепления на местности	Средняя квадратическая погрешность определения координат характерных точек границы части земельного участка, м
	X	Y		
1	2	3	4	5
174	400458.23	2206328.3	данные отсутствуют	данные отсутствуют
175	400456.04	2206331.74	данные отсутствуют	данные отсутствуют
176	400455.87	2206331.64	данные отсутствуют	данные отсутствуют
177	400359.56	2206278.93	данные отсутствуют	данные отсутствуют
178	400356.04	2206277.03	данные отсутствуют	данные отсутствуют
179	400336.75	2206266.58	данные отсутствуют	данные отсутствуют
180	400333.91	2206265.06	данные отсутствуют	данные отсутствуют
181	400279.36	2206235.39	данные отсутствуют	данные отсутствуют
182	400228.54	2206209.04	данные отсутствуют	данные отсутствуют
183	400205.42	2206198.31	данные отсутствуют	данные отсутствуют
183	400205.42	2206198.31	данные отсутствуют	данные отсутствуют
184	400207.19	2206194.73	данные отсутствуют	данные отсутствуют
184	400207.19	2206194.73	данные отсутствуют	данные отсутствуют
185	400230.31	2206205.46	данные отсутствуют	данные отсутствуют
186	400281.24	2206231.86	данные отсутствуют	данные отсутствуют
187	400340.24	2206263.93	данные отсутствуют	данные отсутствуют
188	400458.13	2206328.25	данные отсутствуют	данные отсутствуют
Государственный регистратор				ФГИС ЕГРН
полное наименование должности			подпись	инициалы, фамилия

М.П.

Выписка из Единого государственного реестра недвижимости об объекте недвижимости  
**Сведения о частях земельного участка**

<b>Земельный участок</b>			
(вид объекта недвижимости)			
Лист № ___ Раздела <b>4.2</b>	Всего листов раздела <b>4.2</b> : ___	Всего разделов: ___	Всего листов выписки: ___
<b>12.07.2022 № 99/2022/479911582</b>			
Кадастровый номер:		<b>47:23:0000000:52101</b>	

Номер точки	Координаты, м		Описание закрепления на местности	Средняя квадратическая погрешность определения координат характерных точек границы части земельного участка, м
	X	Y		
1	2	3	4	5
189	400458.9	2206327.26	данные отсутствуют	данные отсутствуют
190	400343.21	2206266.34	данные отсутствуют	данные отсутствуют
191	400319.37	2206266.59	данные отсутствуют	данные отсутствуют
191	400319.37	2206266.59	данные отсутствуют	данные отсутствуют
192	400340.6	2206262.74	данные отсутствуют	данные отсутствуют
193	400453.42	2206324.29	данные отсутствуют	данные отсутствуют
194	399442.77	2205789.89	данные отсутствуют	данные отсутствуют
194	399442.77	2205789.89	данные отсутствуют	данные отсутствуют
195	399434.67	2205802.55	данные отсутствуют	данные отсутствуют
196	399422.51	2205795.91	данные отсутствуют	данные отсутствуют
196	399422.51	2205795.91	данные отсутствуют	данные отсутствуют
196	399422.51	2205795.91	данные отсутствуют	данные отсутствуют
197	399417.07	2205792.94	данные отсутствуют	данные отсутствуют
198	399425.17	2205780.27	данные отсутствуют	данные отсутствуют
198	399425.17	2205780.27	данные отсутствуют	данные отсутствуют
199	400249.5	2206247.54	данные отсутствуют	данные отсутствуют
200	400173.27	2206205.6	данные отсутствуют	данные отсутствуют
Государственный регистратор				ФГИС ЕГРН
полное наименование должности			подпись	инициалы, фамилия

М.П.

Выписка из Единого государственного реестра недвижимости об объекте недвижимости  
**399**  
**Сведения о частях земельного участка**

<b>Земельный участок</b>			
(вид объекта недвижимости)			
Лист № <u>    </u> Раздела <b>4.2</b>	Всего листов раздела <b>4.2</b> : <u>    </u>	Всего разделов: <u>    </u>	Всего листов выписки: <u>    </u>
<b>12.07.2022 № 99/2022/479911582</b>			
Кадастровый номер:		<b>47:23:0000000:52101</b>	

Номер точки	Координаты, м		Описание закрепления на местности	Средняя квадратическая погрешность определения координат характерных точек границы части земельного участка, м
	X	Y		
1	2	3	4	5
201	400125.98	2206179.8	данные отсутствуют	данные отсутствуют
202	400113.99	2206173.27	данные отсутствуют	данные отсутствуют
203	400286.65	2206266.47	данные отсутствуют	данные отсутствуют
204	400296.2	2206271.74	данные отсутствуют	данные отсутствуют
205	400298.98	2206273.28	данные отсутствуют	данные отсутствуют
206	400308.07	2206278.31	данные отсутствуют	данные отсутствуют
207	400298.34	2206274.42	данные отсутствуют	данные отсутствуют
208	400292.85	2206271.4	данные отсутствуют	данные отсутствуют
209	400292.66	2206271.29	данные отсутствуют	данные отсутствуют
210	399441.19	2205789.02	данные отсутствуют	данные отсутствуют
211	399424.35	2205796.91	данные отсутствуют	данные отсутствуют
212	399329.84	2205745.31	данные отсутствуют	данные отсутствуют
213	399340.49	2205734.23	данные отсутствуют	данные отсутствуют
214	400194.31	2206193.15	данные отсутствуют	данные отсутствуют
215	400161.77	2206174.33	данные отсутствуют	данные отсутствуют
216	400127.97	2206157.22	данные отсутствуют	данные отсутствуют
217	400084.53	2206132.36	данные отсутствуют	данные отсутствуют
Государственный регистратор				ФГИС ЕГРН
полное наименование должности			подпись	инициалы, фамилия

М.П.

Выписка из Единого государственного реестра недвижимости об объекте недвижимости  
**Сведения о частях земельного участка**

<b>Земельный участок</b>			
(вид объекта недвижимости)			
Лист № <u>    </u> Раздела <b>4.2</b>	Всего листов раздела <b>4.2</b> : <u>    </u>	Всего разделов: <u>    </u>	Всего листов выписки: <u>    </u>
<b>12.07.2022 № 99/2022/479911582</b>			
Кадастровый номер:		<b>47:23:0000000:52101</b>	

Номер точки	Координаты, м		Описание закрепления на местности	Средняя квадратическая погрешность определения координат характерных точек границы части земельного участка, м
	X	Y		
1	2	3	4	5
218	399980.63	2206076.18	данные отсутствуют	данные отсутствуют
219	399932.94	2206048.3	данные отсутствуют	данные отсутствуют
220	399884.09	2206022.06	данные отсутствуют	данные отсутствуют
221	399836.92	2205998.63	данные отсутствуют	данные отсутствуют
222	399688.86	2205917.19	данные отсутствуют	данные отсутствуют
223	399445.47	2205785.67	данные отсутствуют	данные отсутствуют
224	399427.88	2205776.05	данные отсутствуют	данные отсутствуют
225	399404.08	2205763.13	данные отсутствуют	данные отсутствуют
226	399343.68	2205730.03	данные отсутствуют	данные отсутствуют
227	399346.29	2205727.13	данные отсутствуют	данные отсутствуют
228	399459.62	2205788.86	данные отсутствуют	данные отсутствуют
229	399690.76	2205913.66	данные отсутствуют	данные отсутствуют
230	399838.79	2205995.08	данные отсутствуют	данные отсутствуют
231	399885.93	2206018.5	данные отсутствуют	данные отсутствуют
232	399934.89	2206044.81	данные отсутствуют	данные отсутствуют
233	399982.6	2206072.7	данные отсутствуют	данные отсутствуют
234	400086.46	2206128.85	данные отсутствуют	данные отсутствуют
Государственный регистратор				ФГИС ЕГРН
полное наименование должности			подпись	инициалы, фамилия

М.П.

Выписка из Единого государственного реестра недвижимости об объекте недвижимости  
**Сведения о частях земельного участка**

<b>Земельный участок</b>			
(вид объекта недвижимости)			
Лист № <u>    </u> Раздела <b>4.2</b>	Всего листов раздела <b>4.2</b> : <u>    </u>	Всего разделов: <u>    </u>	Всего листов выписки: <u>    </u>
<b>12.07.2022 № 99/2022/479911582</b>			
Кадастровый номер:		<b>47:23:0000000:52101</b>	

Номер точки	Координаты, м		Описание закрепления на местности	Средняя квадратическая погрешность определения координат характерных точек границы части земельного участка, м
	X	Y		
1	2	3	4	5
235	400129.86	2206153.69	данные отсутствуют	данные отсутствуют
236	400163.68	2206170.81	данные отсутствуют	данные отсутствуют
237	400196.15	2206189.61	данные отсутствуют	данные отсутствуют
238	399465.28	2205785.1	данные отсутствуют	данные отсутствуют
239	399464.74	2205786.06	данные отсутствуют	данные отсутствуют
240	399419.8	2205763.69	данные отсутствуют	данные отсутствуют
241	399366.52	2205735.41	данные отсутствуют	данные отсутствуют
242	399347.88	2205725.37	данные отсутствуют	данные отсутствуют
243	399350.53	2205722.43	данные отсутствуют	данные отсутствуют
244	399414.05	2205757.11	данные отсутствуют	данные отсутствуют
244	399414.05	2205757.11	данные отсутствуют	данные отсутствуют
245	399450.68	2205777.12	данные отсутствуют	данные отсутствуют
246	399433.07	2205767.5	данные отсутствуют	данные отсутствуют
247	402639.83	2207522.69	данные отсутствуют	данные отсутствуют
248	402245.57	2207310.52	данные отсутствуют	данные отсутствуют
249	402258.68	2207286.41	данные отсутствуют	данные отсутствуют
250	402338.23	2207329.65	данные отсутствуют	данные отсутствуют
Государственный регистратор				ФГИС ЕГРН
полное наименование должности			подпись	инициалы, фамилия

М.П.

Выписка из Единого государственного реестра недвижимости об объекте недвижимости  
**Сведения о частях земельного участка**

<b>Земельный участок</b>			
(вид объекта недвижимости)			
Лист № <u>    </u> Раздела <b>4.2</b>	Всего листов раздела <b>4.2</b> : <u>    </u>	Всего разделов: <u>    </u>	Всего листов выписки: <u>    </u>
<b>12.07.2022 № 99/2022/479911582</b>			
Кадастровый номер:		<b>47:23:0000000:52101</b>	

Номер точки	Координаты, м		Описание закрепления на местности	Средняя квадратическая погрешность определения координат характерных точек границы части земельного участка, м
	X	Y		
1	2	3	4	5
250	402338.23	2207329.65	данные отсутствуют	данные отсутствуют
250	402338.23	2207329.65	данные отсутствуют	данные отсутствуют
251	402359.22	2207341.05	данные отсутствуют	данные отсутствуют
252	402358.6	2207343.03	данные отсутствуют	данные отсутствуют
253	402650.77	2207502.54	данные отсутствуют	данные отсутствуют
254	400867.47	2206549.44	данные отсутствуют	данные отсутствуют
255	400865.31	2206549.75	данные отсутствуют	данные отсутствуют
255	400865.31	2206549.75	данные отсутствуют	данные отсутствуют
256	400863.27	2206549.74	данные отсутствуют	данные отсутствуют
256	400863.27	2206549.74	данные отсутствуют	данные отсутствуют
257	400861.25	2206549.46	данные отсутствуют	данные отсутствуют
257	400861.25	2206549.46	данные отсутствуют	данные отсутствуют
258	400858.88	2206548.75	данные отсутствуют	данные отсутствуют
258	400858.88	2206548.75	данные отсутствуют	данные отсутствуют
259	400856.6	2206547.61	данные отсутствуют	данные отсутствуют
259	400856.6	2206547.61	данные отсутствуют	данные отсутствуют
260	400854.1	2206546.12	данные отсутствуют	данные отсутствуют
Государственный регистратор				ФГИС ЕГРН
полное наименование должности			подпись	инициалы, фамилия

М.П.



Выписка из Единого государственного реестра недвижимости об объекте недвижимости  
**Сведения о частях земельного участка**

<b>Земельный участок</b>			
(вид объекта недвижимости)			
Лист № <u>    </u> Раздела <b>4.2</b>	Всего листов раздела <b>4.2</b> : <u>    </u>	Всего разделов: <u>    </u>	Всего листов выписки: <u>    </u>
<b>12.07.2022 № 99/2022/479911582</b>			
Кадастровый номер:		<b>47:23:0000000:52101</b>	

Номер точки	Координаты, м		Описание закрепления на местности	Средняя квадратическая погрешность определения координат характерных точек границы части земельного участка, м
	X	Y		
1	2	3	4	5
260	400854.1	2206546.12	данные отсутствуют	данные отсутствуют
261	400851.58	2206544.71	данные отсутствуют	данные отсутствуют
261	400851.58	2206544.71	данные отсутствуют	данные отсутствуют
262	400735.84	2206481.98	данные отсутствуют	данные отсутствуют
262	400735.84	2206481.98	данные отсутствуют	данные отсутствуют
263	400689.3	2206456.98	данные отсутствуют	данные отсутствуют
263	400689.3	2206456.98	данные отсутствуют	данные отсутствуют
264	400684.36	2206453.85	данные отсутствуют	данные отсутствуют
264	400684.36	2206453.85	данные отсутствуют	данные отсутствуют
265	400679.48	2206450.95	данные отсутствуют	данные отсутствуют
265	400679.48	2206450.95	данные отсутствуют	данные отсутствуют
266	400674.52	2206448.2	данные отсутствуют	данные отсутствуют
266	400674.52	2206448.2	данные отсутствуют	данные отсутствуют
267	400669.48	2206445.59	данные отсутствуют	данные отсутствуют
267	400669.48	2206445.59	данные отсутствуют	данные отсутствуют
268	400664.35	2206443.12	данные отсутствуют	данные отсутствуют
268	400664.35	2206443.12	данные отсутствуют	данные отсутствуют

Государственный регистратор		ФГИС ЕГРН
полное наименование должности	подпись	инициалы, фамилия

М.П.

Выписка из Единого государственного реестра недвижимости об объекте недвижимости  
**404**  
**Сведения о частях земельного участка**

<b>Земельный участок</b>			
(вид объекта недвижимости)			
Лист № <u>    </u> Раздела <b>4.2</b>	Всего листов раздела <b>4.2</b> : <u>    </u>	Всего разделов: <u>    </u>	Всего листов выписки: <u>    </u>
<b>12.07.2022 № 99/2022/479911582</b>			
Кадастровый номер:		<b>47:23:0000000:52101</b>	

Номер точки	Координаты, м		Описание закрепления на местности	Средняя квадратическая погрешность определения координат характерных точек границы части земельного участка, м
	X	Y		
1	2	3	4	5
269	400662.59	2206442.19	данные отсутствуют	данные отсутствуют
269	400662.59	2206442.19	данные отсутствуют	данные отсутствуют
270	400660.88	2206441.05	данные отсутствуют	данные отсутствуют
270	400660.88	2206441.05	данные отсутствуют	данные отсутствуют
271	400659.26	2206439.7	данные отсутствуют	данные отсутствуют
271	400659.26	2206439.7	данные отсутствуют	данные отсутствуют
272	400657.83	2206438.24	данные отсутствуют	данные отсутствуют
272	400657.83	2206438.24	данные отсутствуют	данные отсутствуют
273	400656.6	2206436.69	данные отсутствуют	данные отсутствуют
273	400656.6	2206436.69	данные отсутствуют	данные отсутствуют
274	400655.81	2206435.49	данные отсутствуют	данные отсутствуют
274	400655.81	2206435.49	данные отсутствуют	данные отсутствуют
275	400655.14	2206434.3	данные отсутствуют	данные отсутствуют
275	400655.14	2206434.3	данные отсутствуют	данные отсутствуют
276	400654.93	2206433.86	данные отсутствуют	данные отсутствуют
277	402357.32	2207340.08	данные отсутствуют	данные отсутствуют
278	402356.53	2207341.48	данные отсутствуют	данные отсутствуют
Государственный регистратор				ФГИС ЕГРН
полное наименование должности			подпись	инициалы, фамилия

М.П.

Выписка из Единого государственного реестра недвижимости об объекте недвижимости  
**Сведения о частях земельного участка**

<b>Земельный участок</b>			
(вид объекта недвижимости)			
Лист № <u>    </u> Раздела <b>4.2</b>	Всего листов раздела <b>4.2</b> : <u>    </u>	Всего разделов: <u>    </u>	Всего листов выписки: <u>    </u>
<b>12.07.2022 № 99/2022/479911582</b>			
Кадастровый номер:		<b>47:23:0000000:52101</b>	

Номер точки	Координаты, м		Описание закрепления на местности	Средняя квадратическая погрешность определения координат характерных точек границы части земельного участка, м
	X	Y		
1	2	3	4	5
278	402356.53	2207341.48	данные отсутствуют	данные отсутствуют
279	402355.53	2207342.38	данные отсутствуют	данные отсутствуют
279	402355.53	2207342.38	данные отсутствуют	данные отсутствуют
280	402353.82	2207342.25	данные отсутствуют	данные отсутствуют
280	402353.82	2207342.25	данные отсутствуют	данные отсутствуют
281	402204.49	2207260.99	данные отсутствуют	данные отсутствуют
281	402204.49	2207260.99	данные отсутствуют	данные отсутствуют
282	402019.78	2207160.6	данные отсутствуют	данные отсутствуют
282	402019.78	2207160.6	данные отсутствуют	данные отсутствуют
283	401899.29	2207095.06	данные отсутствуют	данные отсутствуют
283	401899.29	2207095.06	данные отсутствуют	данные отсутствуют
284	401615.82	2206940.97	данные отсутствуют	данные отсутствуют
284	401615.82	2206940.97	данные отсутствуют	данные отсутствуют
285	401614.87	2206938.59	данные отсутствуют	данные отсутствуют
285	401614.87	2206938.59	данные отсутствуют	данные отсутствуют
286	401615.51	2206936.78	данные отсутствуют	данные отсутствуют
287	401444.5	2206843.83	данные отсутствуют	данные отсутствуют
Государственный регистратор				ФГИС ЕГРН
полное наименование должности			подпись	инициалы, фамилия

М.П.

Выписка из Единого государственного реестра недвижимости об объекте недвижимости  
**Сведения о частях земельного участка**

<b>Земельный участок</b>			
(вид объекта недвижимости)			
Лист № <u>    </u> Раздела <b>4.2</b>	Всего листов раздела <b>4.2</b> : <u>    </u>	Всего разделов: <u>    </u>	Всего листов выписки: <u>    </u>
<b>12.07.2022 № 99/2022/479911582</b>			
Кадастровый номер:		<b>47:23:0000000:52101</b>	

Номер точки	Координаты, м		Описание закрепления на местности	Средняя квадратическая погрешность определения координат характерных точек границы части земельного участка, м
	X	Y		
1	2	3	4	5
288	401443.53	2206843.84	данные отсутствуют	данные отсутствуют
288	401443.53	2206843.84	данные отсутствуют	данные отсутствуют
289	401440.76	2206843.58	данные отсутствуют	данные отсутствуют
289	401440.76	2206843.58	данные отсутствуют	данные отсутствуют
290	401437.96	2206843.02	данные отсутствуют	данные отсутствуют
290	401437.96	2206843.02	данные отсутствуют	данные отсутствуют
291	401435.31	2206842.19	данные отсутствуют	данные отсутствуют
291	401435.31	2206842.19	данные отсутствуют	данные отсутствуют
292	401432.78	2206841.1	данные отсутствуют	данные отсутствуют
292	401432.78	2206841.1	данные отсутствуют	данные отсутствуют
293	401410.96	2206830.31	данные отсутствуют	данные отсутствуют
293	401410.96	2206830.31	данные отсутствуют	данные отсутствуют
294	401253.57	2206744.12	данные отсутствуют	данные отсутствуют
294	401253.57	2206744.12	данные отсутствуют	данные отсутствуют
295	401250.27	2206747.26	данные отсутствуют	данные отсутствуют
295	401250.27	2206747.26	данные отсутствуют	данные отсутствуют
296	401249.34	2206747.74	данные отсутствуют	данные отсутствуют
Государственный регистратор				ФГИС ЕГРН
полное наименование должности			подпись	инициалы, фамилия

М.П.

Выписка из Единого государственного реестра недвижимости об объекте недвижимости  
**Сведения о частях <sup>407</sup> земельного участка**

<b>Земельный участок</b>			
(вид объекта недвижимости)			
Лист № <u>    </u> Раздела <b>4.2</b>	Всего листов раздела <b>4.2</b> : <u>    </u>	Всего разделов: <u>    </u>	Всего листов выписки: <u>    </u>
<b>12.07.2022 № 99/2022/479911582</b>			
Кадастровый номер:		<b>47:23:0000000:52101</b>	

Номер точки	Координаты, м		Описание закрепления на местности	Средняя квадратическая погрешность определения координат характерных точек границы части земельного участка, м
	X	Y		
1	2	3	4	5
296	401249.34	2206747.74	данные отсутствуют	данные отсутствуют
297	401247.92	2206747.55	данные отсутствуют	данные отсутствуют
297	401247.92	2206747.55	данные отсутствуют	данные отсутствуют
298	401201.96	2206721.79	данные отсутствуют	данные отсутствуют
298	401201.96	2206721.79	данные отсутствуют	данные отсутствуют
299	401197.57	2206729.81	данные отсутствуют	данные отсутствуют
299	401197.57	2206729.81	данные отсутствуют	данные отсутствуют
300	401196.99	2206730.47	данные отсутствуют	данные отсутствуют
300	401196.99	2206730.47	данные отсутствуют	данные отсутствуют
301	401194.87	2206730.62	данные отсутствуют	данные отсутствуют
301	401194.87	2206730.62	данные отсутствуют	данные отсутствуют
302	401149.72	2206706.42	данные отсутствуют	данные отсутствуют
302	401149.72	2206706.42	данные отсутствуют	данные отсутствуют
303	401148.41	2206705.93	данные отсутствуют	данные отсутствуют
303	401148.41	2206705.93	данные отсутствуют	данные отсутствуют
304	401147.45	2206705.4	данные отсутствуют	данные отсутствуют
304	401147.45	2206705.4	данные отсутствуют	данные отсутствуют
Государственный регистратор				ФГИС ЕГРН
полное наименование должности			подпись	инициалы, фамилия

М.П.

Выписка из Единого государственного реестра недвижимости об объекте недвижимости  
**Сведения о частях земельного участка**

<b>Земельный участок</b>			
(вид объекта недвижимости)			
Лист № <u>    </u> Раздела <b>4.2</b>	Всего листов раздела <b>4.2</b> : <u>    </u>	Всего разделов: <u>    </u>	Всего листов выписки: <u>    </u>
<b>12.07.2022 № 99/2022/479911582</b>			
Кадастровый номер:		<b>47:23:0000000:52101</b>	

Номер точки	Координаты, м		Описание закрепления на местности	Средняя квадратическая погрешность определения координат характерных точек границы части земельного участка, м
	X	Y		
1	2	3	4	5
305	401146.18	2206704.36	данные отсутствуют	данные отсутствуют
305	401146.18	2206704.36	данные отсутствуют	данные отсутствуют
306	401145.18	2206703.13	данные отсутствуют	данные отсутствуют
306	401145.18	2206703.13	данные отсутствуют	данные отсутствуют
307	401144.53	2206701.93	данные отсутствуют	данные отсутствуют
307	401144.53	2206701.93	данные отсутствуют	данные отсутствуют
308	401144.09	2206700.63	данные отсутствуют	данные отсутствуют
308	401144.09	2206700.63	данные отсутствуют	данные отсутствуют
309	401143.97	2206699.79	данные отсутствуют	данные отсутствуют
309	401143.97	2206699.79	данные отсутствуют	данные отсутствуют
310	401194.12	2206727.06	данные отсутствуют	данные отсутствуют
310	401194.12	2206727.06	данные отсутствуют	данные отсутствуют
311	401194.7	2206726	данные отсутствуют	данные отсутствуют
312	401195.01	2206726.15	данные отсутствуют	данные отсутствуют
312	401195.01	2206726.15	данные отсутствуют	данные отсутствуют
313	401199.42	2206718.09	данные отсутствуют	данные отсутствуют
313	401199.42	2206718.09	данные отсутствуют	данные отсутствуют
Государственный регистратор				ФГИС ЕГРН
полное наименование должности			подпись	инициалы, фамилия

М.П.

Выписка из Единого государственного реестра недвижимости об объекте недвижимости  
**409**  
**Сведения о частях земельного участка**

<b>Земельный участок</b>			
(вид объекта недвижимости)			
Лист № <u>    </u> Раздела <b>4.2</b>	Всего листов раздела <b>4.2</b> : <u>    </u>	Всего разделов: <u>    </u>	Всего листов выписки: <u>    </u>
<b>12.07.2022 № 99/2022/479911582</b>			
Кадастровый номер:		<b>47:23:0000000:52101</b>	

Номер точки	Координаты, м		Описание закрепления на местности	Средняя квадратическая погрешность определения координат характерных точек границы части земельного участка, м
	X	Y		
1	2	3	4	5
314	401201.17	2206717.05	данные отсутствуют	данные отсутствуют
314	401201.17	2206717.05	данные отсутствуют	данные отсутствуют
315	401202.15	2206717.31	данные отсутствуют	данные отсутствуют
315	401202.15	2206717.31	данные отсутствуют	данные отсутствуют
316	401248.59	2206743.34	данные отсутствуют	данные отсутствуют
316	401248.59	2206743.34	данные отсутствуют	данные отсутствуют
317	401251.88	2206740.22	данные отсутствуют	данные отсутствуют
317	401251.88	2206740.22	данные отсутствуют	данные отсутствуют
318	401253.05	2206739.75	данные отсутствуют	данные отсутствуют
318	401253.05	2206739.75	данные отсутствуют	данные отсутствуют
319	401371.62	2206804.21	данные отсутствуют	данные отсутствуют
319	401371.62	2206804.21	данные отсутствуют	данные отсутствуют
320	401412.85	2206826.78	данные отсутствуют	данные отсутствуют
320	401412.85	2206826.78	данные отсутствуют	данные отсутствуют
321	401416.1	2206828.39	данные отсутствуют	данные отсутствуют
321	401416.1	2206828.39	данные отсутствуют	данные отсутствуют
322	401034.73	2206640.39	данные отсутствуют	данные отсутствуют
Государственный регистратор				ФГИС ЕГРН
полное наименование должности			подпись	инициалы, фамилия

М.П.

Выписка из Единого государственного реестра недвижимости об объекте недвижимости  
**Сведения о частях земельного участка**

<b>Земельный участок</b>			
(вид объекта недвижимости)			
Лист № <u>    </u> Раздела <b>4.2</b>	Всего листов раздела <b>4.2</b> : <u>    </u>	Всего разделов: <u>    </u>	Всего листов выписки: <u>    </u>
<b>12.07.2022 № 99/2022/479911582</b>			
Кадастровый номер:		<b>47:23:0000000:52101</b>	

Номер точки	Координаты, м		Описание закрепления на местности	Средняя квадратическая погрешность определения координат характерных точек границы части земельного участка, м
	X	Y		
1	2	3	4	5
322	401034.73	2206640.39	данные отсутствуют	данные отсутствуют
323	401028.68	2206640.82	данные отсутствуют	данные отсутствуют
323	401028.68	2206640.82	данные отсутствуют	данные отсутствуют
324	401027.59	2206640.58	данные отсутствуют	данные отсутствуют
324	401027.59	2206640.58	данные отсутствуют	данные отсутствуют
325	400924.44	2206584.42	данные отсутствуют	данные отсутствуют
325	400924.44	2206584.42	данные отсутствуют	данные отсутствуют
326	400923.69	2206583.24	данные отсутствуют	данные отсутствуют
326	400923.69	2206583.24	данные отсутствуют	данные отсутствуют
327	400923.66	2206581.67	данные отсутствуют	данные отсутствуют
327	400923.66	2206581.67	данные отсутствуют	данные отсутствуют
328	400924.39	2206580.39	данные отсутствуют	данные отсутствуют
329	399200.52	2205675.56	данные отсутствуют	данные отсутствуют
330	399126.07	2205634	данные отсутствуют	данные отсутствуют
331	399103.42	2205623.31	данные отсутствуют	данные отсутствуют
332	399104.7	2205590.25	данные отсутствуют	данные отсутствуют
333	399140.23	2205609.01	данные отсутствуют	данные отсутствуют
Государственный регистратор				ФГИС ЕГРН
полное наименование должности			подпись	инициалы, фамилия

М.П.



Выписка из Единого государственного реестра недвижимости об объекте недвижимости  
**Сведения о частях <sup>411</sup> земельного участка**

<b>Земельный участок</b>			
(вид объекта недвижимости)			
Лист № <u>    </u> Раздела <b>4.2</b>	Всего листов раздела <b>4.2</b> : <u>    </u>	Всего разделов: <u>    </u>	Всего листов выписки: <u>    </u>
<b>12.07.2022 № 99/2022/479911582</b>			
Кадастровый номер:		<b>47:23:0000000:52101</b>	

Номер точки	Координаты, м		Описание закрепления на местности	Средняя квадратическая погрешность определения координат характерных точек границы части земельного участка, м
	X	Y		
1	2	3	4	5
333	399140.23	2205609.01	данные отсутствуют	данные отсутствуют
334	399200.99	2205643.17	данные отсутствуют	данные отсутствуют
335	399324.75	2205709.62	данные отсутствуют	данные отсутствуют
336	399322.24	2205712.74	данные отсутствуют	данные отсутствуют
337	399258.69	2205680.58	данные отсутствуют	данные отсутствуют
338	399244.22	2205673.13	данные отсутствуют	данные отсутствуют
339	399201.87	2205648.41	данные отсутствуют	данные отсутствуют
340	399160.28	2205624.87	данные отсутствуют	данные отсутствуют
341	399136.31	2205611.24	данные отсутствуют	данные отсутствуют
342	399104.47	2205592.4	данные отсутствуют	данные отсутствуют
343	399104.55	2205589.9	данные отсутствуют	данные отсутствуют
344	399144.8	2205611.48	данные отсутствуют	данные отсутствуют
345	399162.26	2205621.39	данные отсутствуют	данные отсутствуют
346	399203.86	2205644.94	данные отсутствуют	данные отсутствуют
347	399246.14	2205669.62	данные отсутствуют	данные отсутствуют
348	399218.36	2205685.17	данные отсутствуют	данные отсутствуют
349	399125.99	2205635.39	данные отсутствуют	данные отсутствуют
Государственный регистратор				ФГИС ЕГРН
полное наименование должности			подпись	инициалы, фамилия

М.П.

Выписка из Единого государственного реестра недвижимости об объекте недвижимости  
**Сведения о частях <sup>412</sup> земельного участка**

<b>Земельный участок</b>			
(вид объекта недвижимости)			
Лист № <u>    </u> Раздела <b>4.2</b>	Всего листов раздела <b>4.2</b> : <u>    </u>	Всего разделов: <u>    </u>	Всего листов выписки: <u>    </u>
<b>12.07.2022 № 99/2022/479911582</b>			
Кадастровый номер:		<b>47:23:0000000:52101</b>	

Номер точки	Координаты, м		Описание закрепления на местности	Средняя квадратическая погрешность определения координат характерных точек границы части земельного участка, м
	X	Y		
1	2	3	4	5
350	399103.43	2205623.31	данные отсутствуют	данные отсутствуют
351	399103.51	2205620.51	данные отсутствуют	данные отсутствуют
352	399325.43	2205708.79	данные отсутствуют	данные отсутствуют
353	399306.26	2205732.53	данные отсутствуют	данные отсутствуют
354	399220.36	2205686.25	данные отсутствуют	данные отсутствуют
355	399236.4	2205660.82	данные отсутствуют	данные отсутствуют
356	399312.79	2205701.99	данные отсутствуют	данные отсутствуют
357	398710.08	2205429.1	данные отсутствуют	данные отсутствуют
358	398683.42	2205420.88	данные отсутствуют	данные отсутствуют
359	398669.49	2205414.27	данные отсутствуют	данные отсутствуют
360	398611.4	2205398.65	данные отсутствуют	данные отсутствуют
361	398554.66	2205384.23	данные отсутствуют	данные отсутствуют
362	398558.75	2205356.6	данные отсутствуют	данные отсутствуют
363	398562.66	2205357.5	данные отсутствуют	данные отсутствуют
364	398559.15	2205381.24	данные отсутствуют	данные отсутствуют
365	398612.42	2205394.78	данные отсутствуют	данные отсутствуют
366	398670.88	2205410.49	данные отсутствуют	данные отсутствуют
Государственный регистратор				ФГИС ЕГРН
полное наименование должности			подпись	инициалы, фамилия

М.П.

Выписка из Единого государственного реестра недвижимости об объекте недвижимости  
**Сведения о частях земельного участка**

<b>Земельный участок</b>			
(вид объекта недвижимости)			
Лист № <u>    </u> Раздела <b>4.2</b>	Всего листов раздела <b>4.2</b> : <u>    </u>	Всего разделов: <u>    </u>	Всего листов выписки: <u>    </u>
<b>12.07.2022 № 99/2022/479911582</b>			
Кадастровый номер:		<b>47:23:0000000:52101</b>	

Номер точки	Координаты, м		Описание закрепления на местности	Средняя квадратическая погрешность определения координат характерных точек границы части земельного участка, м
	X	Y		
1	2	3	4	5
367	398893.49	2205476.75	данные отсутствуют	данные отсутствуют
368	399034.91	2205552.62	данные отсутствуют	данные отсутствуют
369	399011.39	2205543.4	данные отсутствуют	данные отсутствуют
370	398934.12	2205501.69	данные отсутствуют	данные отсутствуют
371	398892.78	2205480.8	данные отсутствуют	данные отсутствуют
372	398847.52	2205460.7	данные отсутствуют	данные отсутствуют
373	398741.96	2205403.93	данные отсутствуют	данные отсутствуют
374	398751.74	2205404.55	данные отсутствуют	данные отсутствуют
375	398849.29	2205457.1	данные отсутствуют	данные отсутствуют
376	399096.9	2205619.8	данные отсутствуют	данные отсутствуют
377	398964.96	2205549.07	данные отсутствуют	данные отсутствуют
378	398982.31	2205557.18	данные отсутствуют	данные отсутствуют
379	399091.69	2205613.86	данные отсутствуют	данные отсутствуют
380	399097.02	2205616.84	данные отсутствуют	данные отсутствуют
381	399050.89	2205557.04	данные отсутствуют	данные отсутствуют
381	399050.89	2205557.04	данные отсутствуют	данные отсутствуют
382	399054.76	2205559.31	данные отсутствуют	данные отсутствуют
Государственный регистратор				ФГИС ЕГРН
полное наименование должности			подпись	инициалы, фамилия

М.П.

Сведения о частях <sup>414</sup> земельного участка

<b>Земельный участок</b>			
(вид объекта недвижимости)			
Лист № <u>    </u> Раздела <b>4.2</b>	Всего листов раздела <b>4.2</b> : <u>    </u>	Всего разделов: <u>    </u>	Всего листов выписки: <u>    </u>
<b>12.07.2022 № 99/2022/479911582</b>			
Кадастровый номер:		<b>47:23:0000000:52101</b>	

Номер точки	Координаты, м		Описание закрепления на местности	Средняя квадратическая погрешность определения координат характерных точек границы части земельного участка, м
	X	Y		
1	2	3	4	5
382	399054.76	2205559.31	данные отсутствуют	данные отсутствуют
383	399060.82	2205566.45	данные отсутствуют	данные отсутствуют
384	399098.4	2205586.59	данные отсутствуют	данные отсутствуют
385	399096.89	2205619.8	данные отсутствуют	данные отсутствуют
386	399000.11	2205567.9	данные отсутствуют	данные отсутствуют
387	399000.61	2205534.22	данные отсутствуют	данные отсутствуют
388	399041.07	2205555.92	данные отсутствуют	данные отсутствуют
389	399060.51	2205566.06	данные отсутствуют	данные отсутствуют
390	399043.52	2205556.19	данные отсутствуют	данные отсутствуют
391	399098.31	2205588.65	данные отсутствуют	данные отсутствуют
392	399076.35	2205575.27	данные отсутствуют	данные отсутствуют
393	399065.02	2205568.67	данные отсутствуют	данные отсутствуют
394	399098.41	2205586.59	данные отсутствуют	данные отсутствуют
395	397442.66	2205366.34	данные отсутствуют	данные отсутствуют
396	397432.83	2205389.47	данные отсутствуют	данные отсутствуют
397	397328.05	2205463.29	данные отсутствуют	данные отсутствуют
398	397337.48	2205450.41	данные отсутствуют	данные отсутствуют
Государственный регистратор				ФГИС ЕГРН
полное наименование должности			подпись	инициалы, фамилия

М.П.

Выписка из Единого государственного реестра недвижимости об объекте недвижимости  
**Сведения о частях земельного участка**

<b>Земельный участок</b>			
<small>(вид объекта недвижимости)</small>			
Лист № <u>    </u> Раздела <b>4.2</b>	Всего листов раздела <b>4.2</b> : <u>    </u>	Всего разделов: <u>    </u>	Всего листов выписки: <u>    </u>
<b>12.07.2022 № 99/2022/479911582</b>			
Кадастровый номер:		<b>47:23:0000000:52101</b>	

Номер точки	Координаты, м		Описание закрепления на местности	Средняя квадратическая погрешность определения координат характерных точек границы части земельного участка, м
	X	Y		
1	2	3	4	5
399	397363.75	2205428	данные отсутствуют	данные отсутствуют
400	397406.21	2205397.09	данные отсутствуют	данные отсутствуют
401	397421	2205381.08	данные отсутствуют	данные отсутствуют
401	397421	2205381.08	данные отсутствуют	данные отсутствуют
402	397494.92	2205369.27	данные отсутствуют	данные отсутствуют
403	397479.55	2205374.99	данные отсутствуют	данные отсутствуют
404	397457.2	2205389.07	данные отсутствуют	данные отсутствуют
405	397413.85	2205388.81	данные отсутствуют	данные отсутствуют
406	397438.73	2205369.02	данные отсутствуют	данные отсутствуют
407	397816.31	2205535.7	данные отсутствуют	данные отсутствуют
408	397796.91	2205535.21	данные отсутствуют	данные отсутствуют
409	397769.86	2205518.22	данные отсутствуют	данные отсутствуют
410	397720.81	2205484.85	данные отсутствуют	данные отсутствуют
411	397720.69	2205479.18	данные отсутствуют	данные отсутствуют
411	397720.69	2205479.18	данные отсутствуют	данные отсутствуют
412	397711.86	2205460.51	данные отсутствуют	данные отсутствуют
412	397711.86	2205460.51	данные отсутствуют	данные отсутствуют
Государственный регистратор				ФГИС ЕГРН
полное наименование должности			подпись	инициалы, фамилия

М.П.

Выписка из Единого государственного реестра недвижимости об объекте недвижимости  
**Сведения о частях земельного участка**

<b>Земельный участок</b>			
(вид объекта недвижимости)			
Лист № ___ Раздела <b>4.2</b>	Всего листов раздела <b>4.2</b> : ___	Всего разделов: ___	Всего листов выписки: ___
<b>12.07.2022 № 99/2022/479911582</b>			
Кадастровый номер:		<b>47:23:0000000:52101</b>	

Номер точки	Координаты, м		Описание закрепления на местности	Средняя квадратическая погрешность определения координат характерных точек границы части земельного участка, м
	X	Y		
1	2	3	4	5
413	397699.39	2205450.05	данные отсутствуют	данные отсутствуют
414	397681.44	2205456.04	данные отсутствуют	данные отсутствуют
415	397632.5	2205416.79	данные отсутствуют	данные отсутствуют
416	397628.42	2205415.5	данные отсутствуют	данные отсутствуют
417	397631.29	2205414.18	данные отсутствуют	данные отсутствуют
417	397631.29	2205414.18	данные отсутствуют	данные отсутствуют
418	397641.33	2205406.82	данные отсутствуют	данные отсутствуют
419	397617.43	2205391.02	данные отсутствуют	данные отсутствуют
420	397642.1	2205398.85	данные отсутствуют	данные отсутствуют
421	397714.21	2205456.67	данные отсутствуют	данные отсутствуют
422	397780.96	2205501.58	данные отсутствуют	данные отсутствуют
423	397821.71	2205527.17	данные отсутствуют	данные отсутствуют
424	397841.13	2205496.51	данные отсутствуют	данные отсутствуют
425	397835.24	2205505.1	данные отсутствуют	данные отсутствуют
426	397701.94	2205412.06	данные отсутствуют	данные отсутствуют
427	397646.6	2205379.61	данные отсутствуют	данные отсутствуют
428	397692.68	2205401.77	данные отсутствуют	данные отсутствуют
Государственный регистратор				ФГИС ЕГРН
полное наименование должности			подпись	инициалы, фамилия

М.П.

Выписка из Единого государственного реестра недвижимости об объекте недвижимости  
**Сведения о частях <sup>417</sup> земельного участка**

<b>Земельный участок</b>			
(вид объекта недвижимости)			
Лист № <u>    </u> Раздела <b>4.2</b>	Всего листов раздела <b>4.2</b> : <u>    </u>	Всего разделов: <u>    </u>	Всего листов выписки: <u>    </u>
<b>12.07.2022 № 99/2022/479911582</b>			
Кадастровый номер:		<b>47:23:0000000:52101</b>	

Номер точки	Координаты, м		Описание закрепления на местности	Средняя квадратическая погрешность определения координат характерных точек границы части земельного участка, м
	X	Y		
1	2	3	4	5
429	397702.94	2205408.55	данные отсутствуют	данные отсутствуют
430	397771.14	2205453.69	данные отсутствуют	данные отсутствуют
431	401615.52	2206936.78	данные отсутствуют	данные отсутствуют
432	402357.34	2207340.03	данные отсутствуют	данные отсутствуют
433	401444.51	2206843.83	данные отсутствуют	данные отсутствуют
434	401147.03	2206701.46	данные отсутствуют	данные отсутствуют
435	401147.14	2206701.51	данные отсутствуют	данные отсутствуют
436	401194.7	2206725.99	данные отсутствуют	данные отсутствуют
437	400924.4	2206580.39	данные отсутствуют	данные отсутствуют
438	400925.31	2206580.89	данные отсутствуют	данные отсутствуют
439	401028.48	2206636.99	данные отсутствуют	данные отсутствуют
440	401028.58	2206637.05	данные отсутствуют	данные отсутствуют
441	400654.94	2206433.86	данные отсутствуют	данные отсутствуют
442	400864.92	2206548.04	данные отсутствуют	данные отсутствуют
443	400867.48	2206549.43	данные отсутствуют	данные отсутствуют
444	400867.39	2206549.46	данные отсутствуют	данные отсутствуют
445	403373.6	2207892.71	данные отсутствуют	данные отсутствуют
Государственный регистратор				ФГИС ЕГРН
полное наименование должности			подпись	инициалы, фамилия

М.П.

Выписка из Единого государственного реестра недвижимости об объекте недвижимости  
**Сведения о частях земельного участка**

<b>Земельный участок</b>			
(вид объекта недвижимости)			
Лист № <u>    </u> Раздела <b>4.2</b>	Всего листов раздела <b>4.2</b> : <u>    </u>	Всего разделов: <u>    </u>	Всего листов выписки: <u>    </u>
<b>12.07.2022 № 99/2022/479911582</b>			
Кадастровый номер:		<b>47:23:0000000:52101</b>	

Номер точки	Координаты, м		Описание закрепления на местности	Средняя квадратическая погрешность определения координат характерных точек границы части земельного участка, м
	X	Y		
1	2	3	4	5
446	403418.67	2207917.16	данные отсутствуют	данные отсутствуют
446	403418.67	2207917.16	данные отсутствуют	данные отсутствуют
446	403418.67	2207917.16	данные отсутствуют	данные отсутствуют
447	403418.75	2207917.01	данные отсутствуют	данные отсутствуют
447	403418.75	2207917.01	данные отсутствуют	данные отсутствуют
447	403418.75	2207917.01	данные отсутствуют	данные отсутствуют
448	403421.78	2207918.73	данные отсутствуют	данные отсутствуют
449	403416.52	2207988.56	данные отсутствуют	данные отсутствуют
450	403416.29	2207988.43	данные отсутствуют	данные отсутствуют
451	403368.35	2207962.44	данные отсутствуют	данные отсутствуют
452	403701.34	2208075.69	данные отсутствуют	данные отсутствуют
453	403720.39	2208086.07	данные отсутствуют	данные отсутствуют
454	403713.34	2208093.61	данные отсутствуют	данные отсутствуют
455	403678.58	2208130.36	данные отсутствуют	данные отсутствуют
456	403677.93	2208130.01	данные отсутствуют	данные отсутствуют
457	403659.45	2208120.02	данные отсутствуют	данные отсутствуют
458	403698.04	2208079.22	данные отсутствуют	данные отсутствуют
Государственный регистратор				ФГИС ЕГРН
полное наименование должности			подпись	инициалы, фамилия

М.П.



Сведения о частях <sup>419</sup> земельного участка

<b>Земельный участок</b>			
(вид объекта недвижимости)			
Лист № <u>    </u> Раздела <b>4.2</b>	Всего листов раздела <b>4.2</b> : <u>    </u>	Всего разделов: <u>    </u>	Всего листов выписки: <u>    </u>
<b>12.07.2022 № 99/2022/479911582</b>			
Кадастровый номер:		<b>47:23:0000000:52101</b>	

Номер точки	Координаты, м		Описание закрепления на местности	Средняя квадратическая погрешность определения координат характерных точек границы части земельного участка, м
	X	Y		
1	2	3	4	5
459	403316.26	2207861.6	данные отсутствуют	данные отсутствуют
460	403338.18	2207873.49	данные отсутствуют	данные отсутствуют
461	403341.33	2207947.79	данные отсутствуют	данные отсутствуют
462	403319.41	2207935.91	данные отсутствуют	данные отсутствуют
463	400573.37	2206389.51	данные отсутствуют	данные отсутствуют
464	400592.28	2206399.79	данные отсутствуют	данные отсутствуют
465	400580.35	2206428.47	данные отсутствуют	данные отсутствуют
466	400561.44	2206418.22	данные отсутствуют	данные отсутствуют
467	403376.03	2207894.03	данные отсутствуют	данные отсутствуют
468	403418.78	2207917.03	данные отсутствуют	данные отсутствуют
469	403415.96	2207929.28	данные отсутствуют	данные отсутствуют
470	403376.07	2207926.42	данные отсутствуют	данные отсутствуют
471	403373.1	2207906.05	данные отсутствуют	данные отсутствуют
472	403349.17	2207879.45	данные отсутствуют	данные отсутствуют
473	403347.9	2207951.35	данные отсутствуют	данные отсутствуют
474	403326.69	2207939.86	данные отсутствуют	данные отсутствуют
475	403327.97	2207867.95	данные отсутствуют	данные отсутствуют
Государственный регистратор				ФГИС ЕГРН
полное наименование должности			подпись	инициалы, фамилия

М.П.

Выписка из Единого государственного реестра недвижимости об объекте недвижимости  
**Сведения о частях <sup>420</sup> земельного участка**

<b>Земельный участок</b>			
(вид объекта недвижимости)			
Лист № <u>    </u> Раздела <b>4.2</b>	Всего листов раздела <b>4.2</b> : <u>    </u>	Всего разделов: <u>    </u>	Всего листов выписки: <u>    </u>
<b>12.07.2022 № 99/2022/479911582</b>			
Кадастровый номер:		<b>47:23:0000000:52101</b>	

Номер точки	Координаты, м		Описание закрепления на местности	Средняя квадратическая погрешность определения координат характерных точек границы части земельного участка, м
	X	Y		
1	2	3	4	5
476	403372.94	2207901.44	данные отсутствуют	данные отсутствуют
477	403373.66	2207892.74	данные отсутствуют	данные отсутствуют
478	403421.86	2207918.78	данные отсутствуют	данные отсутствуют
479	403421.07	2207930.25	данные отсутствуют	данные отсутствуют
480	403371.06	2207926.49	данные отсутствуют	данные отсутствуют
481	399408.34	2205753.99	данные отсутствуют	данные отсутствуют
482	399475.53	2205790.68	данные отсутствуют	данные отсутствуют
483	399460.41	2205816.61	данные отсутствуют	данные отсутствуют
484	399393.11	2205779.86	данные отсутствуют	данные отсутствуют
485	403681.68	2208070.21	данные отсутствуют	данные отсутствуют
486	403684.94	2208066.76	данные отсутствуют	данные отсутствуют
487	403704.01	2208077.15	данные отсутствуют	данные отсутствуют
488	403696.95	2208084.62	данные отсутствуют	данные отсутствуют
489	403662.21	2208121.51	данные отсутствуют	данные отсутствуют
490	403643.76	2208111.54	данные отсутствуют	данные отсутствуют
491	403643.1	2208111.18	данные отсутствуют	данные отсутствуют
492	397692.7	2205401.76	данные отсутствуют	данные отсутствуют
Государственный регистратор				ФГИС ЕГРН
полное наименование должности			подпись	инициалы, фамилия

М.П.

Выписка из Единого государственного реестра недвижимости об объекте недвижимости  
**Сведения о частях <sup>421</sup> земельного участка**

<b>Земельный участок</b>			
<small>(вид объекта недвижимости)</small>			
Лист № <u>    </u> Раздела <b>4.2</b>	Всего листов раздела <b>4.2</b> : <u>    </u>	Всего разделов: <u>    </u>	Всего листов выписки: <u>    </u>
<b>12.07.2022 № 99/2022/479911582</b>			
Кадастровый номер:		<b>47:23:0000000:52101</b>	

Номер точки	Координаты, м		Описание закрепления на местности	Средняя квадратическая погрешность определения координат характерных точек границы части земельного участка, м
	X	Y		
1	2	3	4	5
493	397697.65	2205405.04	данные отсутствуют	данные отсутствуют
494	397604.63	2205442.85	данные отсутствуют	данные отсутствуют
495	397581.9	2205436.92	данные отсутствуют	данные отсутствуют
496	397641.3	2205406.81	данные отсутствуют	данные отсутствуют
496	397641.3	2205406.81	данные отсутствуют	данные отсутствуют
497	397631.06	2205400.04	данные отсутствуют	данные отсутствуют
498	397662.45	2205387.21	данные отсутствуют	данные отсутствуют
499	397448.68	2205394.42	данные отсутствуют	данные отсутствуют
500	397441.01	2205400.16	данные отсутствуют	данные отсутствуют
501	397410.68	2205392.25	данные отсутствуют	данные отсутствуют
502	397420.99	2205381.08	данные отсутствуют	данные отсутствуют
503	397439.21	2205368.67	данные отсутствуют	данные отсутствуют
504	397474.85	2205377.96	данные отсутствуют	данные отсутствуют
505	397774.97	2205373.62	данные отсутствуют	данные отсутствуют
506	397772.97	2205372.22	данные отсутствуют	данные отсутствуют
507	397863.25	2205337.55	данные отсутствуют	данные отсутствуют
508	397781.86	2205370.82	данные отсутствуют	данные отсутствуют
Государственный регистратор				ФГИС ЕГРН
полное наименование должности			подпись	инициалы, фамилия

М.П.

Выписка из Единого государственного реестра недвижимости об объекте недвижимости  
**Сведения о частях <sup>422</sup> земельного участка**

<b>Земельный участок</b>			
(вид объекта недвижимости)			
Лист № <u>    </u> Раздела <b>4.2</b>	Всего листов раздела <b>4.2</b> : <u>    </u>	Всего разделов: <u>    </u>	Всего листов выписки: <u>    </u>
<b>12.07.2022 № 99/2022/479911582</b>			
Кадастровый номер:		<b>47:23:0000000:52101</b>	

Номер точки	Координаты, м		Описание закрепления на местности	Средняя квадратическая погрешность определения координат характерных точек границы части земельного участка, м
	X	Y		
1	2	3	4	5
509	397947.15	2205303.25	данные отсутствуют	данные отсутствуют
510	397914.36	2205316.66	данные отсутствуют	данные отсутствуют
511	397912.94	2205308.99	данные отсутствуют	данные отсутствуют
512	397603.63	2205382.48	данные отсутствуют	данные отсутствуют
513	397642.25	2205394.8	данные отсутствуют	данные отсутствуют
514	397714.5	2205452.96	данные отсутствуют	данные отсутствуют
515	397756.54	2205480.3	данные отсутствуют	данные отсутствуют
516	397781.5	2205497.62	данные отсутствуют	данные отсутствуют
517	397822.27	2205526.3	данные отсутствуют	данные отсутствуют
518	397816.32	2205535.7	данные отсутствуют	данные отсутствуют
519	397797.79	2205535.24	данные отсутствуют	данные отсутствуют
520	397769.25	2205515.16	данные отсутствуют	данные отсутствуют
521	397744.61	2205498.06	данные отсутствуют	данные отсутствуют
522	397720.76	2205482.55	данные отсутствуют	данные отсутствуют
523	397699.39	2205450.06	данные отсутствуют	данные отсутствуют
524	397683.4	2205455.4	данные отсутствуют	данные отсутствуют
525	397631.94	2205413.97	данные отсутствуют	данные отсутствуют
Государственный регистратор				ФГИС ЕГРН
полное наименование должности			подпись	инициалы, фамилия

М.П.

Выписка из Единого государственного реестра недвижимости об объекте недвижимости  
**Сведения о частях <sup>423</sup> земельного участка**

<b>Земельный участок</b>			
(вид объекта недвижимости)			
Лист № ___ Раздела <b>4.2</b>	Всего листов раздела <b>4.2</b> : ___	Всего разделов: ___	Всего листов выписки: ___
<b>12.07.2022 № 99/2022/479911582</b>			
Кадастровый номер:		<b>47:23:0000000:52101</b>	

Номер точки	Координаты, м		Описание закрепления на местности	Средняя квадратическая погрешность определения координат характерных точек границы части земельного участка, м
	X	Y		
1	2	3	4	5
526	397631.69	2205413.89	данные отсутствуют	данные отсутствуют
527	397610.6	2205386.51	данные отсутствуют	данные отсутствуют
528	397472.04	2205350.99	данные отсутствуют	данные отсутствуют
529	397489.08	2205345.74	данные отсутствуют	данные отсутствуют
530	397538.38	2205361.62	данные отсутствуют	данные отсутствуют
531	397533.77	2205361.14	данные отсутствуют	данные отсутствуют
532	397501.64	2205366.76	данные отсутствуют	данные отсутствуют
533	397493.71	2205369.72	данные отсутствуют	данные отсутствуют
534	397455.66	2205357.47	данные отсутствуют	данные отсутствуют
535	397461.48	2205353.51	данные отсутствуют	данные отсутствуют
536	399650.16	2205920.21	данные отсутствуют	данные отсутствуют
537	399646.64	2205918.29	данные отсутствуют	данные отсутствуют
538	399660.22	2205891.52	данные отсутствуют	данные отсутствуют
539	399663.73	2205893.44	данные отсутствуют	данные отсутствуют

Государственный регистратор		ФГИС ЕГРН
полное наименование должности	подпись	инициалы, фамилия

М.П.

Выписка из Единого государственного реестра недвижимости об объекте недвижимости  
**Сведения о частях <sup>424</sup> земельного участка**

<b>Земельный участок</b>				
(вид объекта недвижимости)				
Лист № ___ Раздела <b>4.2</b>		Всего листов раздела <b>4.2</b> : ___		Всего разделов: ___
Всего листов выписки: ___				
<b>12.07.2022 № 99/2022/479911582</b>				
Кадастровый номер:			<b>47:23:0000000:52101</b>	
Сведения о характерных точках границы части (частей) земельного участка				
Учетный номер части: 7				
Система координат: Местная 167				
Зона №				
Номер точки	Координаты, м		Описание закрепления на местности	Средняя квадратическая погрешность определения координат характерных точек границы части земельного участка, м
	X	Y		
1	2	3	4	5
1	405597.83	2209155.2	данные отсутствуют	данные отсутствуют
2	405443.61	2209071.06	данные отсутствуют	данные отсутствуют
3	405391.43	2209042.59	данные отсутствуют	данные отсутствуют
4	405407.62	2209049.93	данные отсутствуют	данные отсутствуют
5	405720.57	2209223.13	данные отсутствуют	данные отсутствуют
6	405670.92	2209196.51	данные отсутствуют	данные отсутствуют
7	405664.03	2209195.91	данные отсутствуют	данные отсутствуют
8	405652.46	2209189.14	данные отсутствуют	данные отсутствуют
9	405645.9	2209181.8	данные отсутствуют	данные отсутствуют
10	404797.44	2208739.15	данные отсутствуют	данные отсутствуют
11	404793.42	2208737	данные отсутствуют	данные отсутствуют
12	404791.87	2208713.56	данные отсутствуют	данные отсутствуют
13	404633.79	2208628.38	данные отсутствуют	данные отсутствуют
14	404576.21	2208596.97	данные отсутствуют	данные отсутствуют
15	404589.99	2208620.98	данные отсутствуют	данные отсутствуют
16	404587.72	2208625.53	данные отсутствуют	данные отсутствуют
Государственный регистратор			ФГИС ЕГРН	
полное наименование должности			подпись	
			инициалы, фамилия	

М.П.

Выписка из Единого государственного реестра недвижимости об объекте недвижимости  
**Сведения о частях земельного участка**

<b>Земельный участок</b>			
(вид объекта недвижимости)			
Лист № ___ Раздела <b>4.2</b>	Всего листов раздела <b>4.2</b> : ___	Всего разделов: ___	Всего листов выписки: ___
<b>12.07.2022 № 99/2022/479911582</b>			
Кадастровый номер:		<b>47:23:0000000:52101</b>	

Номер точки	Координаты, м		Описание закрепления на местности	Средняя квадратическая погрешность определения координат характерных точек границы части земельного участка, м
	X	Y		
1	2	3	4	5
17	404584.15	2208623.58	данные отсутствуют	данные отсутствуют
18	404585.45	2208621.1	данные отсутствуют	данные отсутствуют
19	404569.49	2208593.3	данные отсутствуют	данные отсутствуют
20	404490.89	2208550.15	данные отсутствуют	данные отсутствуют
21	404491.37	2208549.96	данные отсутствуют	данные отсутствуют
22	404492.43	2208549.51	данные отсутствуют	данные отсутствуют
23	404495.35	2208548.32	данные отсутствуют	данные отсутствуют
24	404571.91	2208590.07	данные отсутствуют	данные отсутствуют
25	404635.69	2208624.87	данные отсутствуют	данные отсутствуют
26	404795.68	2208711.05	данные отсутствуют	данные отсутствуют
27	404536.01	2208543.63	данные отсутствуют	данные отсутствуют
28	404528.29	2208556.5	данные отсутствуют	данные отсутствуют
29	404510.7	2208546.94	данные отсутствуют	данные отсутствуют
30	404518.43	2208534.06	данные отсутствуют	данные отсутствуют
31	404523.15	2208536.62	данные отсутствуют	данные отсутствуют
32	405105.07	2208897.27	данные отсутствуют	данные отсутствуют
33	404759.54	2208710.21	данные отсутствуют	данные отсутствуют

Государственный регистратор		ФГИС ЕГРН
полное наименование должности	подпись	инициалы, фамилия

М.П.

Выписка из Единого государственного реестра недвижимости об объекте недвижимости  
**Сведения о частях <sup>426</sup> земельного участка**

<b>Земельный участок</b>			
(вид объекта недвижимости)			
Лист № <u>    </u> Раздела <b>4.2</b>	Всего листов раздела <b>4.2</b> : <u>    </u>	Всего разделов: <u>    </u>	Всего листов выписки: <u>    </u>
<b>12.07.2022 № 99/2022/479911582</b>			
Кадастровый номер:		<b>47:23:0000000:52101</b>	

Номер точки	Координаты, м		Описание закрепления на местности	Средняя квадратическая погрешность определения координат характерных точек границы части земельного участка, м
	X	Y		
1	2	3	4	5
34	404611.42	2208628.64	данные отсутствуют	данные отсутствуют
35	404585.75	2208613.56	данные отсутствуют	данные отсутствуют
36	404578.81	2208609.54	данные отсутствуют	данные отсутствуют
37	404521.88	2208577.58	данные отсутствуют	данные отсутствуют
38	404523.79	2208574.07	данные отсутствуют	данные отсутствуют
39	404574.92	2208602.78	данные отсутствуют	данные отсутствуют
40	404581.72	2208606.57	данные отсутствуют	данные отсутствуют
41	404613.39	2208625.17	данные отсутствуют	данные отсутствуют
42	404761.45	2208706.7	данные отсутствуют	данные отсутствуют
43	405106.98	2208893.75	данные отсутствуют	данные отсутствуют
44	404495.22	2208548.14	данные отсутствуют	данные отсутствуют
45	404494.34	2208548.57	данные отсутствуют	данные отсутствуют
46	404490.78	2208550.01	данные отсутствуют	данные отсутствуют
47	404440.27	2208521.41	данные отсутствуют	данные отсутствуют
48	404438.98	2208521.53	данные отсутствуют	данные отсутствуют
49	404437.47	2208520.71	данные отсутствуют	данные отсутствуют
50	404432.93	2208518.24	данные отсутствуют	данные отсутствуют
Государственный регистратор				ФГИС ЕГРН
полное наименование должности			подпись	инициалы, фамилия

М.П.



Выписка из Единого государственного реестра недвижимости об объекте недвижимости  
**Сведения о частях <sup>427</sup> земельного участка**

<b>Земельный участок</b>			
(вид объекта недвижимости)			
Лист № <u>    </u> Раздела <b>4.2</b>	Всего листов раздела <b>4.2</b> : <u>    </u>	Всего разделов: <u>    </u>	Всего листов выписки: <u>    </u>
<b>12.07.2022 № 99/2022/479911582</b>			
Кадастровый номер:		<b>47:23:0000000:52101</b>	

Номер точки	Координаты, м		Описание закрепления на местности	Средняя квадратическая погрешность определения координат характерных точек границы части земельного участка, м
	X	Y		
1	2	3	4	5
51	404440.22	2208516.6	данные отсутствуют	данные отсутствуют
52	403337.8	2207873.31	данные отсутствуют	данные отсутствуют
53	403339.55	2207910.23	данные отсутствуют	данные отсутствуют
53	403339.55	2207910.23	данные отсутствуют	данные отсутствуют
54	403318.95	2207899.06	данные отсутствуют	данные отсутствуют
54	403318.95	2207899.06	данные отсутствуют	данные отсутствуют
55	403317.17	2207862.34	данные отсутствуют	данные отсутствуют
56	403348.72	2207879.22	данные отсутствуют	данные отсутствуют
57	403347.95	2207914.78	данные отсутствуют	данные отсутствуют
57	403347.95	2207914.78	данные отсутствуют	данные отсутствуют
58	403346.43	2207913.96	данные отсутствуют	данные отсутствуют
58	403346.43	2207913.96	данные отсутствуют	данные отсутствуют
58	403346.43	2207913.96	данные отсутствуют	данные отсутствуют
59	403328.12	2207904.02	данные отсутствуют	данные отсутствуют
59	403328.12	2207904.02	данные отсутствуют	данные отсутствуют
60	403328.81	2207868.42	данные отсутствуют	данные отсутствуют
61	403360	2207885.34	данные отсутствуют	данные отсутствуют

Государственный регистратор		ФГИС ЕГРН
полное наименование должности	подпись	инициалы, фамилия

М.П.

Выписка из Единого государственного реестра недвижимости об объекте недвижимости  
**Сведения о частях <sup>428</sup> земельного участка**

<b>Земельный участок</b>			
(вид объекта недвижимости)			
Лист № <u>    </u> Раздела <b>4.2</b>	Всего листов раздела <b>4.2</b> : <u>    </u>	Всего разделов: <u>    </u>	Всего листов выписки: <u>    </u>
<b>12.07.2022 № 99/2022/479911582</b>			
Кадастровый номер:		<b>47:23:0000000:52101</b>	

Номер точки	Координаты, м		Описание закрепления на местности	Средняя квадратическая погрешность определения координат характерных точек границы части земельного участка, м
	X	Y		
1	2	3	4	5
62	403359.77	2207921.27	данные отсутствуют	данные отсутствуют
63	403339.7	2207910.31	данные отсутствуют	данные отсутствуют
64	403339.9	2207874.43	данные отсутствуют	данные отсутствуют
65	403406.85	2207910.75	данные отсутствуют	данные отсутствуют
66	403405.39	2207946.19	данные отсутствуют	данные отсутствуют
66	403405.39	2207946.19	данные отсутствуют	данные отсутствуют
67	403393.26	2207939.6	данные отсутствуют	данные отсутствуют
67	403393.26	2207939.6	данные отсутствуют	данные отсутствуют
68	403385.82	2207935.52	данные отсутствуют	данные отсутствуют
68	403385.82	2207935.52	данные отсутствуют	данные отсутствуют
69	403387.28	2207900.13	данные отсутствуют	данные отсутствуют
70	403704.3	2208077.31	данные отсутствуют	данные отсутствуют
71	403684.32	2208097.72	данные отсутствуют	данные отсутствуют
71	403684.32	2208097.72	данные отсутствуют	данные отсутствуют
72	403666.07	2208087.82	данные отсутствуют	данные отсутствуют
72	403666.07	2208087.82	данные отсутствуют	данные отсутствуют
73	403686.05	2208067.36	данные отсутствуют	данные отсутствуют

Государственный регистратор		ФГИС ЕГРН
полное наименование должности	подпись	инициалы, фамилия

М.П.

Выписка из Единого государственного реестра недвижимости об объекте недвижимости  
**Сведения о частях земельного участка**

<b>Земельный участок</b>			
(вид объекта недвижимости)			
Лист № <u>    </u> Раздела <b>4.2</b>	Всего листов раздела <b>4.2</b> : <u>    </u>	Всего разделов: <u>    </u>	Всего листов выписки: <u>    </u>
<b>12.07.2022 № 99/2022/479911582</b>			
Кадастровый номер:		<b>47:23:0000000:52101</b>	

Номер точки	Координаты, м		Описание закрепления на местности	Средняя квадратическая погрешность определения координат характерных точек границы части земельного участка, м
	X	Y		
1	2	3	4	5
74	403720.09	2208085.91	данные отсутствуют	данные отсутствуют
75	403700.31	2208106.41	данные отсутствуют	данные отсутствуют
75	403700.31	2208106.41	данные отсутствуют	данные отсутствуют
76	403682.02	2208096.48	данные отсутствуют	данные отсутствуют
76	403682.02	2208096.48	данные отсутствуют	данные отсутствуют
77	403702.22	2208076.18	данные отсутствуют	данные отсутствуют
78	404281.09	2208438.54	данные отсутствуют	данные отсутствуют
79	404279.28	2208441.5	данные отсутствуют	данные отсутствуют
80	404262.56	2208434.56	данные отсутствуют	данные отсутствуют
81	404179.3	2208386.53	данные отсутствуют	данные отсутствуют
82	403772.09	2208176.75	данные отсутствуют	данные отсутствуют
83	403686.74	2208120.62	данные отсутствуют	данные отсутствуют
84	403675.79	2208113.6	данные отсутствуют	данные отсутствуют
85	403653.1	2208101.03	данные отсутствуют	данные отсутствуют
86	403404.58	2207965.99	данные отсутствуют	данные отсутствуют
87	403385	2207955.36	данные отсутствуют	данные отсутствуют
88	403359.55	2207941.52	данные отсутствуют	данные отсутствуют
Государственный регистратор				ФГИС ЕГРН
полное наименование должности			подпись	инициалы, фамилия

М.П.

Выписка из Единого государственного реестра недвижимости об объекте недвижимости  
**Сведения о частях <sup>430</sup> земельного участка**

<b>Земельный участок</b>			
(вид объекта недвижимости)			
Лист № <u>    </u> Раздела <b>4.2</b>	Всего листов раздела <b>4.2</b> : <u>    </u>	Всего разделов: <u>    </u>	Всего листов выписки: <u>    </u>
<b>12.07.2022 № 99/2022/479911582</b>			
Кадастровый номер:		<b>47:23:0000000:52101</b>	

Номер точки	Координаты, м		Описание закрепления на местности	Средняя квадратическая погрешность определения координат характерных точек границы части земельного участка, м
	X	Y		
1	2	3	4	5
89	403320.11	2207920.08	данные отсутствуют	данные отсутствуют
90	403198.51	2207854.01	данные отсутствуют	данные отсутствуют
91	403022.25	2207753.64	данные отсутствуют	данные отсутствуют
92	402862.39	2207668.23	данные отсутствуют	данные отсутствуют
93	402643.4	2207550.2	данные отсутствуют	данные отсутствуют
94	402610.66	2207533.08	данные отсутствуют	данные отсутствуют
95	402372.31	2207403.48	данные отсутствуют	данные отсутствуют
96	402346.19	2207387.4	данные отсутствуют	данные отсутствуют
97	402122.04	2207267.04	данные отсутствуют	данные отсутствуют
98	401993.92	2207206.14	данные отсутствуют	данные отсутствуют
99	401393.16	2206881.5	данные отсутствуют	данные отсутствуют
99	401393.16	2206881.5	данные отсутствуют	данные отсутствуют
100	401397.94	2206879.54	данные отсутствуют	данные отсутствуют
101	401995.73	2207202.57	данные отсутствуют	данные отсутствуют
102	402123.85	2207263.46	данные отсутствуют	данные отсутствуют
103	402348.19	2207383.93	данные отсутствуют	данные отсутствуют
104	402374.32	2207400.02	данные отсутствуют	данные отсутствуют
Государственный регистратор				ФГИС ЕГРН
полное наименование должности			подпись	инициалы, фамилия

М.П.

Выписка из Единого государственного реестра недвижимости об объекте недвижимости  
**Сведения о частях <sup>431</sup> земельного участка**

<b>Земельный участок</b>			
(вид объекта недвижимости)			
Лист № <u>    </u> Раздела <b>4.2</b>	Всего листов раздела <b>4.2</b> : <u>    </u>	Всего разделов: <u>    </u>	Всего листов выписки: <u>    </u>
<b>12.07.2022 № 99/2022/479911582</b>			
Кадастровый номер:		<b>47:23:0000000:52101</b>	

Номер точки	Координаты, м		Описание закрепления на местности	Средняя квадратическая погрешность определения координат характерных точек границы части земельного участка, м
	X	Y		
1	2	3	4	5
105	402612.55	2207529.55	данные отсутствуют	данные отсутствуют
106	402645.27	2207546.68	данные отсутствуют	данные отсутствуют
107	402864.29	2207664.71	данные отсутствуют	данные отсутствуют
108	403024.18	2207750.14	данные отсутствуют	данные отсутствуют
109	403200.45	2207850.5	данные отсутствуют	данные отсутствуют
110	403319.86	2207915.4	данные отсутствуют	данные отсутствуют
111	403359.58	2207936.98	данные отсутствуют	данные отсутствуют
112	403385.18	2207950.89	данные отсутствуют	данные отсутствуют
113	403404.77	2207961.54	данные отсутствуют	данные отсутствуют
114	403655.96	2208098.04	данные отсутствуют	данные отсутствуют
115	403677.74	2208109.69	данные отсутствуют	данные отсутствуют
116	403689.55	2208117.68	данные отсутствуют	данные отсутствуют
117	403774.1	2208173.29	данные отсутствуют	данные отсутствуют
118	404181.21	2208383.02	данные отсутствуют	данные отсутствуют
119	404264.32	2208430.96	данные отсутствуют	данные отсутствуют
120	403341.54	2207947.88	данные отсутствуют	данные отсутствуют
121	403320.77	2207936.59	данные отсутствуют	данные отсутствуют
Государственный регистратор				ФГИС ЕГРН
полное наименование должности			подпись	инициалы, фамилия

М.П.

Выписка из Единого государственного реестра недвижимости об объекте недвижимости  
**Сведения о частях <sup>432</sup> земельного участка**

<b>Земельный участок</b>			
(вид объекта недвижимости)			
Лист № <u>    </u> Раздела <b>4.2</b>	Всего листов раздела <b>4.2</b> : <u>    </u>	Всего разделов: <u>    </u>	Всего листов выписки: <u>    </u>
<b>12.07.2022 № 99/2022/479911582</b>			
Кадастровый номер:		<b>47:23:0000000:52101</b>	

Номер точки	Координаты, м		Описание закрепления на местности	Средняя квадратическая погрешность определения координат характерных точек границы части земельного участка, м
	X	Y		
1	2	3	4	5
122	403347.13	2207950.93	данные отсутствуют	данные отсутствуют
123	403327.23	2207940.1	данные отсутствуют	данные отсутствуют
124	403403.93	2207981.43	данные отсутствуют	данные отсутствуют
125	403384.24	2207970.92	данные отсутствуют	данные отсутствуют
126	403661.68	2208121.17	данные отсутствуют	данные отсутствуют
127	403643.49	2208111.33	данные отсутствуют	данные отсутствуют
128	403677.91	2208129.8	данные отсутствуют	данные отсутствуют
129	403659.9	2208120.23	данные отсутствуют	данные отсутствуют
130	401105.65	2206678.96	данные отсутствуют	данные отсутствуют
131	401098.56	2206692.25	данные отсутствуют	данные отсутствуют
131	401098.56	2206692.25	данные отсутствуют	данные отсутствуют
132	401076.6	2206680.3	данные отсутствуют	данные отсутствуют
132	401076.6	2206680.3	данные отсутствуют	данные отсутствуют
132	401076.6	2206680.3	данные отсутствуют	данные отсутствуют
132	401076.6	2206680.3	данные отсутствуют	данные отсутствуют
133	401083.66	2206667.02	данные отсутствуют	данные отсутствуют
133	401083.66	2206667.02	данные отсутствуют	данные отсутствуют
Государственный регистратор				ФГИС ЕГРН
полное наименование должности			подпись	инициалы, фамилия

М.П.

Выписка из Единого государственного реестра недвижимости об объекте недвижимости  
**Сведения о частях <sup>433</sup> земельного участка**

<b>Земельный участок</b>			
(вид объекта недвижимости)			
Лист № <u>    </u> Раздела <b>4.2</b>	Всего листов раздела <b>4.2</b> : <u>    </u>	Всего разделов: <u>    </u>	Всего листов выписки: <u>    </u>
<b>12.07.2022 № 99/2022/479911582</b>			
Кадастровый номер:		<b>47:23:0000000:52101</b>	

Номер точки	Координаты, м		Описание закрепления на местности	Средняя квадратическая погрешность определения координат характерных точек границы части земельного участка, м
	X	Y		
1	2	3	4	5
134	401054.62	2206668.38	данные отсутствуют	данные отсутствуют
134	401054.62	2206668.38	данные отсутствуют	данные отсутствуют
135	401061.71	2206655.06	данные отсутствуют	данные отсутствуют
136	401397.86	2206879.52	данные отсутствуют	данные отсутствуют
137	401173.86	2206764.38	данные отсутствуют	данные отсутствуют
138	401175.76	2206760.87	данные отсутствуют	данные отсутствуют
139	400684	2206449.67	данные отсутствуют	данные отсутствуют
140	400683.32	2206450.83	данные отсутствуют	данные отсутствуют
141	400670.26	2206443.48	данные отсутствуют	данные отсутствуют
142	400614.98	2206413.41	данные отсутствуют	данные отсутствуют
143	400542.99	2206374.18	данные отсутствуют	данные отсутствуют
144	400501.11	2206351.47	данные отсутствуют	данные отсутствуют
145	400458.34	2206328.06	данные отсутствуют	данные отсутствуют
145	400458.34	2206328.06	данные отсутствуют	данные отсутствуют
146	400458.89	2206327.27	данные отсутствуют	данные отсутствуют
147	400867.7	2206549.58	данные отсутствуют	данные отсутствуют
148	400911.62	2206573.48	данные отсутствуют	данные отсутствуют
Государственный регистратор				ФГИС ЕГРН
полное наименование должности			подпись	инициалы, фамилия

М.П.

Выписка из Единого государственного реестра недвижимости об объекте недвижимости  
**Сведения о частях <sup>434</sup> земельного участка**

<b>Земельный участок</b>			
(вид объекта недвижимости)			
Лист № <u>    </u> Раздела <b>4.2</b>	Всего листов раздела <b>4.2</b> : <u>    </u>	Всего разделов: <u>    </u>	Всего листов выписки: <u>    </u>
<b>12.07.2022 № 99/2022/479911582</b>			
Кадастровый номер:		<b>47:23:0000000:52101</b>	

Номер точки	Координаты, м		Описание закрепления на местности	Средняя квадратическая погрешность определения координат характерных точек границы части земельного участка, м
	X	Y		
1	2	3	4	5
149	400904.73	2206586.87	данные отсутствуют	данные отсутствуют
150	400860.79	2206562.96	данные отсутствуют	данные отсутствуют
151	401069.5	2206693.63	данные отсутствуют	данные отсутствуют
151	401069.5	2206693.63	данные отсутствуют	данные отсутствуют
152	401063.74	2206690.5	данные отсутствуют	данные отсутствуют
153	401047.51	2206681.69	данные отсутствуют	данные отсутствуют
154	400324.93	2206269.63	данные отсутствуют	данные отсутствуют
154	400324.93	2206269.63	данные отсутствуют	данные отсутствуют
155	400320.32	2206270.46	данные отсутствуют	данные отсутствуют
155	400320.32	2206270.46	данные отсутствуют	данные отсутствуют
156	400321.5	2206267.72	данные отсутствуют	данные отсутствуют
156	400321.5	2206267.72	данные отсутствуют	данные отсутствуют
156	400321.5	2206267.72	данные отсутствуют	данные отсутствуют
157	400502.53	2206386.07	данные отсутствуют	данные отсутствуют
158	400442.8	2206353.91	данные отсутствуют	данные отсутствуют
159	400314.75	2206283.44	данные отсутствуют	данные отсутствуют
159	400314.75	2206283.44	данные отсутствуют	данные отсутствуют

Государственный регистратор		ФГИС ЕГРН
полное наименование должности	подпись	инициалы, фамилия

М.П.



Выписка из Единого государственного реестра недвижимости об объекте недвижимости  
**Сведения о частях <sup>435</sup> земельного участка**

<b>Земельный участок</b>			
(вид объекта недвижимости)			
Лист № <u>    </u> Раздела <b>4.2</b>	Всего листов раздела <b>4.2</b> : <u>    </u>	Всего разделов: <u>    </u>	Всего листов выписки: <u>    </u>
<b>12.07.2022 № 99/2022/479911582</b>			
Кадастровый номер:		<b>47:23:0000000:52101</b>	

Номер точки	Координаты, м		Описание закрепления на местности	Средняя квадратическая погрешность определения координат характерных точек границы части земельного участка, м
	X	Y		
1	2	3	4	5
160	400315.19	2206282.27	данные отсутствуют	данные отсутствуют
160	400315.19	2206282.27	данные отсутствуют	данные отсутствуют
161	400348.5	2206300.65	данные отсутствуют	данные отсутствуют
162	400488.51	2206378.07	данные отсутствуют	данные отсутствуют
163	400355.56	2206286.96	данные отсутствуют	данные отсутствуют
163	400355.56	2206286.96	данные отсутствуют	данные отсутствуют
164	400350.16	2206297.79	данные отсутствуют	данные отсутствуют
165	400347.9	2206301.69	данные отсутствуют	данные отсутствуют
166	400344.37	2206299.74	данные отсутствуют	данные отсутствуют
167	400345.6	2206297.58	данные отсутствуют	данные отсутствуют
168	400327.17	2206290.27	данные отсутствуют	данные отсутствуют
169	400322.14	2206287.5	данные отсутствуют	данные отсутствуют
170	400323.87	2206284.71	данные отсутствуют	данные отсутствуют
171	400347.53	2206294.06	данные отсутствуют	данные отсутствуют
172	400352.09	2206284.99	данные отсутствуют	данные отсутствуют
172	400352.09	2206284.99	данные отсутствуют	данные отсутствуют
173	401091.57	2206705.59	данные отсутствуют	данные отсутствуют

Государственный регистратор		ФГИС ЕГРН
полное наименование должности	подпись	инициалы, фамилия

М.П.

Выписка из Единого государственного реестра недвижимости об объекте недвижимости  
**Сведения о частях <sup>436</sup> земельного участка**

<b>Земельный участок</b>			
(вид объекта недвижимости)			
Лист № <u>    </u> Раздела <b>4.2</b>	Всего листов раздела <b>4.2</b> : <u>    </u>	Всего разделов: <u>    </u>	Всего листов выписки: <u>    </u>
<b>12.07.2022 № 99/2022/479911582</b>			
Кадастровый номер:		<b>47:23:0000000:52101</b>	

Номер точки	Координаты, м		Описание закрепления на местности	Средняя квадратическая погрешность определения координат характерных точек границы части земельного участка, м
	X	Y		
1	2	3	4	5
174	400458.23	2206328.3	данные отсутствуют	данные отсутствуют
175	400456.04	2206331.74	данные отсутствуют	данные отсутствуют
176	400455.87	2206331.64	данные отсутствуют	данные отсутствуют
177	400359.56	2206278.93	данные отсутствуют	данные отсутствуют
178	400356.04	2206277.03	данные отсутствуют	данные отсутствуют
179	400336.75	2206266.58	данные отсутствуют	данные отсутствуют
180	400333.91	2206265.06	данные отсутствуют	данные отсутствуют
181	400279.36	2206235.39	данные отсутствуют	данные отсутствуют
182	400228.54	2206209.04	данные отсутствуют	данные отсутствуют
183	400205.42	2206198.31	данные отсутствуют	данные отсутствуют
183	400205.42	2206198.31	данные отсутствуют	данные отсутствуют
184	400207.19	2206194.73	данные отсутствуют	данные отсутствуют
184	400207.19	2206194.73	данные отсутствуют	данные отсутствуют
185	400230.31	2206205.46	данные отсутствуют	данные отсутствуют
186	400281.24	2206231.86	данные отсутствуют	данные отсутствуют
187	400340.24	2206263.93	данные отсутствуют	данные отсутствуют
188	400458.13	2206328.25	данные отсутствуют	данные отсутствуют
Государственный регистратор				ФГИС ЕГРН
полное наименование должности			подпись	инициалы, фамилия

М.П.

Выписка из Единого государственного реестра недвижимости об объекте недвижимости  
**Сведения о частях <sup>437</sup> земельного участка**

<b>Земельный участок</b>			
(вид объекта недвижимости)			
Лист № <u>    </u> Раздела <b>4.2</b>	Всего листов раздела <b>4.2</b> : <u>    </u>	Всего разделов: <u>    </u>	Всего листов выписки: <u>    </u>
<b>12.07.2022 № 99/2022/479911582</b>			
Кадастровый номер:		<b>47:23:0000000:52101</b>	

Номер точки	Координаты, м		Описание закрепления на местности	Средняя квадратическая погрешность определения координат характерных точек границы части земельного участка, м
	X	Y		
1	2	3	4	5
189	400458.9	2206327.26	данные отсутствуют	данные отсутствуют
190	400343.21	2206266.34	данные отсутствуют	данные отсутствуют
191	400319.37	2206266.59	данные отсутствуют	данные отсутствуют
191	400319.37	2206266.59	данные отсутствуют	данные отсутствуют
192	400340.6	2206262.74	данные отсутствуют	данные отсутствуют
193	400453.42	2206324.29	данные отсутствуют	данные отсутствуют
194	399442.77	2205789.89	данные отсутствуют	данные отсутствуют
194	399442.77	2205789.89	данные отсутствуют	данные отсутствуют
195	399434.67	2205802.55	данные отсутствуют	данные отсутствуют
196	399422.51	2205795.91	данные отсутствуют	данные отсутствуют
196	399422.51	2205795.91	данные отсутствуют	данные отсутствуют
196	399422.51	2205795.91	данные отсутствуют	данные отсутствуют
197	399417.07	2205792.94	данные отсутствуют	данные отсутствуют
198	399425.17	2205780.27	данные отсутствуют	данные отсутствуют
198	399425.17	2205780.27	данные отсутствуют	данные отсутствуют
199	400249.5	2206247.54	данные отсутствуют	данные отсутствуют
200	400173.27	2206205.6	данные отсутствуют	данные отсутствуют
Государственный регистратор				ФГИС ЕГРН
полное наименование должности			подпись	инициалы, фамилия

М.П.

Выписка из Единого государственного реестра недвижимости об объекте недвижимости  
**Сведения о частях <sup>438</sup> земельного участка**

<b>Земельный участок</b>			
(вид объекта недвижимости)			
Лист № <u>    </u> Раздела <b>4.2</b>	Всего листов раздела <b>4.2</b> : <u>    </u>	Всего разделов: <u>    </u>	Всего листов выписки: <u>    </u>
<b>12.07.2022 № 99/2022/479911582</b>			
Кадастровый номер:		<b>47:23:0000000:52101</b>	

Номер точки	Координаты, м		Описание закрепления на местности	Средняя квадратическая погрешность определения координат характерных точек границы части земельного участка, м
	X	Y		
1	2	3	4	5
201	400125.98	2206179.8	данные отсутствуют	данные отсутствуют
202	400113.99	2206173.27	данные отсутствуют	данные отсутствуют
203	400286.65	2206266.47	данные отсутствуют	данные отсутствуют
204	400296.2	2206271.74	данные отсутствуют	данные отсутствуют
205	400298.98	2206273.28	данные отсутствуют	данные отсутствуют
206	400308.07	2206278.31	данные отсутствуют	данные отсутствуют
207	400298.34	2206274.42	данные отсутствуют	данные отсутствуют
208	400292.85	2206271.4	данные отсутствуют	данные отсутствуют
209	400292.66	2206271.29	данные отсутствуют	данные отсутствуют
210	399441.19	2205789.02	данные отсутствуют	данные отсутствуют
211	399424.35	2205796.91	данные отсутствуют	данные отсутствуют
212	399329.84	2205745.31	данные отсутствуют	данные отсутствуют
213	399340.49	2205734.23	данные отсутствуют	данные отсутствуют
214	400194.31	2206193.15	данные отсутствуют	данные отсутствуют
215	400161.77	2206174.33	данные отсутствуют	данные отсутствуют
216	400127.97	2206157.22	данные отсутствуют	данные отсутствуют
217	400084.53	2206132.36	данные отсутствуют	данные отсутствуют
Государственный регистратор				ФГИС ЕГРН
полное наименование должности			подпись	инициалы, фамилия

М.П.

Выписка из Единого государственного реестра недвижимости об объекте недвижимости  
**Сведения о частях земельного участка**

<b>Земельный участок</b>			
(вид объекта недвижимости)			
Лист № <u>    </u> Раздела <b>4.2</b>	Всего листов раздела <b>4.2</b> : <u>    </u>	Всего разделов: <u>    </u>	Всего листов выписки: <u>    </u>
<b>12.07.2022 № 99/2022/479911582</b>			
Кадастровый номер:		<b>47:23:0000000:52101</b>	

Номер точки	Координаты, м		Описание закрепления на местности	Средняя квадратическая погрешность определения координат характерных точек границы части земельного участка, м
	X	Y		
1	2	3	4	5
218	399980.63	2206076.18	данные отсутствуют	данные отсутствуют
219	399932.94	2206048.3	данные отсутствуют	данные отсутствуют
220	399884.09	2206022.06	данные отсутствуют	данные отсутствуют
221	399836.92	2205998.63	данные отсутствуют	данные отсутствуют
222	399688.86	2205917.19	данные отсутствуют	данные отсутствуют
223	399445.47	2205785.67	данные отсутствуют	данные отсутствуют
224	399427.88	2205776.05	данные отсутствуют	данные отсутствуют
225	399404.08	2205763.13	данные отсутствуют	данные отсутствуют
226	399343.68	2205730.03	данные отсутствуют	данные отсутствуют
227	399346.29	2205727.13	данные отсутствуют	данные отсутствуют
228	399459.62	2205788.86	данные отсутствуют	данные отсутствуют
229	399690.76	2205913.66	данные отсутствуют	данные отсутствуют
230	399838.79	2205995.08	данные отсутствуют	данные отсутствуют
231	399885.93	2206018.5	данные отсутствуют	данные отсутствуют
232	399934.89	2206044.81	данные отсутствуют	данные отсутствуют
233	399982.6	2206072.7	данные отсутствуют	данные отсутствуют
234	400086.46	2206128.85	данные отсутствуют	данные отсутствуют
Государственный регистратор				ФГИС ЕГРН
полное наименование должности			подпись	инициалы, фамилия

М.П.

Выписка из Единого государственного реестра недвижимости об объекте недвижимости  
**Сведения о частях земельного участка**

<b>Земельный участок</b>			
(вид объекта недвижимости)			
Лист № ___ Раздела <b>4.2</b>	Всего листов раздела <b>4.2</b> : ___	Всего разделов: ___	Всего листов выписки: ___
<b>12.07.2022 № 99/2022/479911582</b>			
Кадастровый номер:		<b>47:23:0000000:52101</b>	

Номер точки	Координаты, м		Описание закрепления на местности	Средняя квадратическая погрешность определения координат характерных точек границы части земельного участка, м
	X	Y		
1	2	3	4	5
235	400129.86	2206153.69	данные отсутствуют	данные отсутствуют
236	400163.68	2206170.81	данные отсутствуют	данные отсутствуют
237	400196.15	2206189.61	данные отсутствуют	данные отсутствуют
238	399465.28	2205785.1	данные отсутствуют	данные отсутствуют
239	399464.74	2205786.06	данные отсутствуют	данные отсутствуют
240	399419.8	2205763.69	данные отсутствуют	данные отсутствуют
241	399366.52	2205735.41	данные отсутствуют	данные отсутствуют
242	399347.88	2205725.37	данные отсутствуют	данные отсутствуют
243	399350.53	2205722.43	данные отсутствуют	данные отсутствуют
244	399414.05	2205757.11	данные отсутствуют	данные отсутствуют
244	399414.05	2205757.11	данные отсутствуют	данные отсутствуют
245	399450.68	2205777.12	данные отсутствуют	данные отсутствуют
246	399433.07	2205767.5	данные отсутствуют	данные отсутствуют
247	402639.83	2207522.69	данные отсутствуют	данные отсутствуют
248	402245.57	2207310.52	данные отсутствуют	данные отсутствуют
249	402258.68	2207286.41	данные отсутствуют	данные отсутствуют
250	402338.23	2207329.65	данные отсутствуют	данные отсутствуют
Государственный регистратор				ФГИС ЕГРН
полное наименование должности			подпись	инициалы, фамилия

М.П.

Выписка из Единого государственного реестра недвижимости об объекте недвижимости  
**Сведения о частях земельного участка**

<b>Земельный участок</b>			
(вид объекта недвижимости)			
Лист № <u>    </u> Раздела <b>4.2</b>	Всего листов раздела <b>4.2</b> : <u>    </u>	Всего разделов: <u>    </u>	Всего листов выписки: <u>    </u>
<b>12.07.2022 № 99/2022/479911582</b>			
Кадастровый номер:		<b>47:23:0000000:52101</b>	

Номер точки	Координаты, м		Описание закрепления на местности	Средняя квадратическая погрешность определения координат характерных точек границы части земельного участка, м
	X	Y		
1	2	3	4	5
250	402338.23	2207329.65	данные отсутствуют	данные отсутствуют
250	402338.23	2207329.65	данные отсутствуют	данные отсутствуют
251	402359.22	2207341.05	данные отсутствуют	данные отсутствуют
252	402358.6	2207343.03	данные отсутствуют	данные отсутствуют
253	402650.77	2207502.54	данные отсутствуют	данные отсутствуют
254	400867.47	2206549.44	данные отсутствуют	данные отсутствуют
255	400865.31	2206549.75	данные отсутствуют	данные отсутствуют
255	400865.31	2206549.75	данные отсутствуют	данные отсутствуют
256	400863.27	2206549.74	данные отсутствуют	данные отсутствуют
256	400863.27	2206549.74	данные отсутствуют	данные отсутствуют
257	400861.25	2206549.46	данные отсутствуют	данные отсутствуют
257	400861.25	2206549.46	данные отсутствуют	данные отсутствуют
258	400858.88	2206548.75	данные отсутствуют	данные отсутствуют
258	400858.88	2206548.75	данные отсутствуют	данные отсутствуют
259	400856.6	2206547.61	данные отсутствуют	данные отсутствуют
259	400856.6	2206547.61	данные отсутствуют	данные отсутствуют
260	400854.1	2206546.12	данные отсутствуют	данные отсутствуют
Государственный регистратор				ФГИС ЕГРН
полное наименование должности			подпись	инициалы, фамилия

М.П.

Выписка из Единого государственного реестра недвижимости об объекте недвижимости  
**Сведения о частях земельного участка**

<b>Земельный участок</b>			
(вид объекта недвижимости)			
Лист № <u>    </u> Раздела <b>4.2</b>	Всего листов раздела <b>4.2</b> : <u>    </u>	Всего разделов: <u>    </u>	Всего листов выписки: <u>    </u>
<b>12.07.2022 № 99/2022/479911582</b>			
Кадастровый номер:		<b>47:23:0000000:52101</b>	

Номер точки	Координаты, м		Описание закрепления на местности	Средняя квадратическая погрешность определения координат характерных точек границы части земельного участка, м
	X	Y		
1	2	3	4	5
260	400854.1	2206546.12	данные отсутствуют	данные отсутствуют
261	400851.58	2206544.71	данные отсутствуют	данные отсутствуют
261	400851.58	2206544.71	данные отсутствуют	данные отсутствуют
262	400735.84	2206481.98	данные отсутствуют	данные отсутствуют
262	400735.84	2206481.98	данные отсутствуют	данные отсутствуют
263	400689.3	2206456.98	данные отсутствуют	данные отсутствуют
263	400689.3	2206456.98	данные отсутствуют	данные отсутствуют
264	400684.36	2206453.85	данные отсутствуют	данные отсутствуют
264	400684.36	2206453.85	данные отсутствуют	данные отсутствуют
265	400679.48	2206450.95	данные отсутствуют	данные отсутствуют
265	400679.48	2206450.95	данные отсутствуют	данные отсутствуют
266	400674.52	2206448.2	данные отсутствуют	данные отсутствуют
266	400674.52	2206448.2	данные отсутствуют	данные отсутствуют
267	400669.48	2206445.59	данные отсутствуют	данные отсутствуют
267	400669.48	2206445.59	данные отсутствуют	данные отсутствуют
268	400664.35	2206443.12	данные отсутствуют	данные отсутствуют
268	400664.35	2206443.12	данные отсутствуют	данные отсутствуют
Государственный регистратор				ФГИС ЕГРН
полное наименование должности			подпись	инициалы, фамилия

М.П.



Выписка из Единого государственного реестра недвижимости об объекте недвижимости  
**Сведения о частях земельного участка**

<b>Земельный участок</b>			
(вид объекта недвижимости)			
Лист № <u>    </u> Раздела <b>4.2</b>	Всего листов раздела <b>4.2</b> : <u>    </u>	Всего разделов: <u>    </u>	Всего листов выписки: <u>    </u>
<b>12.07.2022 № 99/2022/479911582</b>			
Кадастровый номер:		<b>47:23:0000000:52101</b>	

Номер точки	Координаты, м		Описание закрепления на местности	Средняя квадратическая погрешность определения координат характерных точек границы части земельного участка, м
	X	Y		
1	2	3	4	5
269	400662.59	2206442.19	данные отсутствуют	данные отсутствуют
269	400662.59	2206442.19	данные отсутствуют	данные отсутствуют
270	400660.88	2206441.05	данные отсутствуют	данные отсутствуют
270	400660.88	2206441.05	данные отсутствуют	данные отсутствуют
271	400659.26	2206439.7	данные отсутствуют	данные отсутствуют
271	400659.26	2206439.7	данные отсутствуют	данные отсутствуют
272	400657.83	2206438.24	данные отсутствуют	данные отсутствуют
272	400657.83	2206438.24	данные отсутствуют	данные отсутствуют
273	400656.6	2206436.69	данные отсутствуют	данные отсутствуют
273	400656.6	2206436.69	данные отсутствуют	данные отсутствуют
274	400655.81	2206435.49	данные отсутствуют	данные отсутствуют
274	400655.81	2206435.49	данные отсутствуют	данные отсутствуют
275	400655.14	2206434.3	данные отсутствуют	данные отсутствуют
275	400655.14	2206434.3	данные отсутствуют	данные отсутствуют
276	400654.93	2206433.86	данные отсутствуют	данные отсутствуют
277	402357.32	2207340.08	данные отсутствуют	данные отсутствуют
278	402356.53	2207341.48	данные отсутствуют	данные отсутствуют
Государственный регистратор				ФГИС ЕГРН
полное наименование должности			подпись	инициалы, фамилия

М.П.

Выписка из Единого государственного реестра недвижимости об объекте недвижимости  
**Сведения о частях земельного участка**

<b>Земельный участок</b>			
(вид объекта недвижимости)			
Лист № <u>    </u> Раздела <b>4.2</b>	Всего листов раздела <b>4.2</b> : <u>    </u>	Всего разделов: <u>    </u>	Всего листов выписки: <u>    </u>
<b>12.07.2022 № 99/2022/479911582</b>			
Кадастровый номер:		<b>47:23:0000000:52101</b>	

Номер точки	Координаты, м		Описание закрепления на местности	Средняя квадратическая погрешность определения координат характерных точек границы части земельного участка, м
	X	Y		
1	2	3	4	5
278	402356.53	2207341.48	данные отсутствуют	данные отсутствуют
279	402355.53	2207342.38	данные отсутствуют	данные отсутствуют
279	402355.53	2207342.38	данные отсутствуют	данные отсутствуют
280	402353.82	2207342.25	данные отсутствуют	данные отсутствуют
280	402353.82	2207342.25	данные отсутствуют	данные отсутствуют
281	402204.49	2207260.99	данные отсутствуют	данные отсутствуют
281	402204.49	2207260.99	данные отсутствуют	данные отсутствуют
282	402019.78	2207160.6	данные отсутствуют	данные отсутствуют
282	402019.78	2207160.6	данные отсутствуют	данные отсутствуют
283	401899.29	2207095.06	данные отсутствуют	данные отсутствуют
283	401899.29	2207095.06	данные отсутствуют	данные отсутствуют
284	401615.82	2206940.97	данные отсутствуют	данные отсутствуют
284	401615.82	2206940.97	данные отсутствуют	данные отсутствуют
285	401614.87	2206938.59	данные отсутствуют	данные отсутствуют
285	401614.87	2206938.59	данные отсутствуют	данные отсутствуют
286	401615.51	2206936.78	данные отсутствуют	данные отсутствуют
287	401444.5	2206843.83	данные отсутствуют	данные отсутствуют
Государственный регистратор				ФГИС ЕГРН
полное наименование должности			подпись	инициалы, фамилия

М.П.

Выписка из Единого государственного реестра недвижимости об объекте недвижимости  
**Сведения о частях земельного участка**

<b>Земельный участок</b>			
(вид объекта недвижимости)			
Лист № <u>    </u> Раздела <b>4.2</b>	Всего листов раздела <b>4.2</b> : <u>    </u>	Всего разделов: <u>    </u>	Всего листов выписки: <u>    </u>
<b>12.07.2022 № 99/2022/479911582</b>			
Кадастровый номер:		<b>47:23:0000000:52101</b>	

Номер точки	Координаты, м		Описание закрепления на местности	Средняя квадратическая погрешность определения координат характерных точек границы части земельного участка, м
	X	Y		
1	2	3	4	5
288	401443.53	2206843.84	данные отсутствуют	данные отсутствуют
288	401443.53	2206843.84	данные отсутствуют	данные отсутствуют
289	401440.76	2206843.58	данные отсутствуют	данные отсутствуют
289	401440.76	2206843.58	данные отсутствуют	данные отсутствуют
290	401437.96	2206843.02	данные отсутствуют	данные отсутствуют
290	401437.96	2206843.02	данные отсутствуют	данные отсутствуют
291	401435.31	2206842.19	данные отсутствуют	данные отсутствуют
291	401435.31	2206842.19	данные отсутствуют	данные отсутствуют
292	401432.78	2206841.1	данные отсутствуют	данные отсутствуют
292	401432.78	2206841.1	данные отсутствуют	данные отсутствуют
293	401410.96	2206830.31	данные отсутствуют	данные отсутствуют
293	401410.96	2206830.31	данные отсутствуют	данные отсутствуют
294	401253.57	2206744.12	данные отсутствуют	данные отсутствуют
294	401253.57	2206744.12	данные отсутствуют	данные отсутствуют
295	401250.27	2206747.26	данные отсутствуют	данные отсутствуют
295	401250.27	2206747.26	данные отсутствуют	данные отсутствуют
296	401249.34	2206747.74	данные отсутствуют	данные отсутствуют
Государственный регистратор				ФГИС ЕГРН
полное наименование должности			подпись	инициалы, фамилия

М.П.

Выписка из Единого государственного реестра недвижимости об объекте недвижимости  
**Сведения о частях земельного участка**

<b>Земельный участок</b>			
(вид объекта недвижимости)			
Лист № <u>    </u> Раздела <b>4.2</b>	Всего листов раздела <b>4.2</b> : <u>    </u>	Всего разделов: <u>    </u>	Всего листов выписки: <u>    </u>
<b>12.07.2022 № 99/2022/479911582</b>			
Кадастровый номер:		<b>47:23:0000000:52101</b>	

Номер точки	Координаты, м		Описание закрепления на местности	Средняя квадратическая погрешность определения координат характерных точек границы части земельного участка, м
	X	Y		
1	2	3	4	5
296	401249.34	2206747.74	данные отсутствуют	данные отсутствуют
297	401247.92	2206747.55	данные отсутствуют	данные отсутствуют
297	401247.92	2206747.55	данные отсутствуют	данные отсутствуют
298	401201.96	2206721.79	данные отсутствуют	данные отсутствуют
298	401201.96	2206721.79	данные отсутствуют	данные отсутствуют
299	401197.57	2206729.81	данные отсутствуют	данные отсутствуют
299	401197.57	2206729.81	данные отсутствуют	данные отсутствуют
300	401196.99	2206730.47	данные отсутствуют	данные отсутствуют
300	401196.99	2206730.47	данные отсутствуют	данные отсутствуют
301	401194.87	2206730.62	данные отсутствуют	данные отсутствуют
301	401194.87	2206730.62	данные отсутствуют	данные отсутствуют
302	401149.72	2206706.42	данные отсутствуют	данные отсутствуют
302	401149.72	2206706.42	данные отсутствуют	данные отсутствуют
303	401148.41	2206705.93	данные отсутствуют	данные отсутствуют
303	401148.41	2206705.93	данные отсутствуют	данные отсутствуют
304	401147.45	2206705.4	данные отсутствуют	данные отсутствуют
304	401147.45	2206705.4	данные отсутствуют	данные отсутствуют
Государственный регистратор				ФГИС ЕГРН
полное наименование должности			подпись	инициалы, фамилия

М.П.

Выписка из Единого государственного реестра недвижимости об объекте недвижимости  
**Сведения о частях <sup>447</sup> земельного участка**

<b>Земельный участок</b>			
(вид объекта недвижимости)			
Лист № <u>    </u> Раздела <b>4.2</b>	Всего листов раздела <b>4.2</b> : <u>    </u>	Всего разделов: <u>    </u>	Всего листов выписки: <u>    </u>
<b>12.07.2022 № 99/2022/479911582</b>			
Кадастровый номер:		<b>47:23:0000000:52101</b>	

Номер точки	Координаты, м		Описание закрепления на местности	Средняя квадратическая погрешность определения координат характерных точек границы части земельного участка, м
	X	Y		
1	2	3	4	5
305	401146.18	2206704.36	данные отсутствуют	данные отсутствуют
305	401146.18	2206704.36	данные отсутствуют	данные отсутствуют
306	401145.18	2206703.13	данные отсутствуют	данные отсутствуют
306	401145.18	2206703.13	данные отсутствуют	данные отсутствуют
307	401144.53	2206701.93	данные отсутствуют	данные отсутствуют
307	401144.53	2206701.93	данные отсутствуют	данные отсутствуют
308	401144.09	2206700.63	данные отсутствуют	данные отсутствуют
308	401144.09	2206700.63	данные отсутствуют	данные отсутствуют
309	401143.97	2206699.79	данные отсутствуют	данные отсутствуют
309	401143.97	2206699.79	данные отсутствуют	данные отсутствуют
310	401194.12	2206727.06	данные отсутствуют	данные отсутствуют
310	401194.12	2206727.06	данные отсутствуют	данные отсутствуют
311	401194.7	2206726	данные отсутствуют	данные отсутствуют
312	401195.01	2206726.15	данные отсутствуют	данные отсутствуют
312	401195.01	2206726.15	данные отсутствуют	данные отсутствуют
313	401199.42	2206718.09	данные отсутствуют	данные отсутствуют
313	401199.42	2206718.09	данные отсутствуют	данные отсутствуют
Государственный регистратор				ФГИС ЕГРН
полное наименование должности			подпись	инициалы, фамилия

М.П.

Выписка из Единого государственного реестра недвижимости об объекте недвижимости  
**Сведения о частях земельного участка**

<b>Земельный участок</b>			
(вид объекта недвижимости)			
Лист № <u>    </u> Раздела <b>4.2</b>	Всего листов раздела <b>4.2</b> : <u>    </u>	Всего разделов: <u>    </u>	Всего листов выписки: <u>    </u>
<b>12.07.2022 № 99/2022/479911582</b>			
Кадастровый номер:		<b>47:23:0000000:52101</b>	

Номер точки	Координаты, м		Описание закрепления на местности	Средняя квадратическая погрешность определения координат характерных точек границы части земельного участка, м
	X	Y		
1	2	3	4	5
314	401201.17	2206717.05	данные отсутствуют	данные отсутствуют
314	401201.17	2206717.05	данные отсутствуют	данные отсутствуют
315	401202.15	2206717.31	данные отсутствуют	данные отсутствуют
315	401202.15	2206717.31	данные отсутствуют	данные отсутствуют
316	401248.59	2206743.34	данные отсутствуют	данные отсутствуют
316	401248.59	2206743.34	данные отсутствуют	данные отсутствуют
317	401251.88	2206740.22	данные отсутствуют	данные отсутствуют
317	401251.88	2206740.22	данные отсутствуют	данные отсутствуют
318	401253.05	2206739.75	данные отсутствуют	данные отсутствуют
318	401253.05	2206739.75	данные отсутствуют	данные отсутствуют
319	401371.62	2206804.21	данные отсутствуют	данные отсутствуют
319	401371.62	2206804.21	данные отсутствуют	данные отсутствуют
320	401412.85	2206826.78	данные отсутствуют	данные отсутствуют
320	401412.85	2206826.78	данные отсутствуют	данные отсутствуют
321	401416.1	2206828.39	данные отсутствуют	данные отсутствуют
321	401416.1	2206828.39	данные отсутствуют	данные отсутствуют
322	401034.73	2206640.39	данные отсутствуют	данные отсутствуют

Государственный регистратор		ФГИС ЕГРН
полное наименование должности	подпись	инициалы, фамилия

М.П.

## Сведения о частях земельного участка

<b>Земельный участок</b>			
(вид объекта недвижимости)			
Лист № ___ Раздела <b>4.2</b>	Всего листов раздела <b>4.2</b> : ___	Всего разделов: ___	Всего листов выписки: ___
<b>12.07.2022 № 99/2022/479911582</b>			
Кадастровый номер:		<b>47:23:0000000:52101</b>	

Номер точки	Координаты, м		Описание закрепления на местности	Средняя квадратическая погрешность определения координат характерных точек границы части земельного участка, м
	X	Y		
1	2	3	4	5
322	401034.73	2206640.39	данные отсутствуют	данные отсутствуют
323	401028.68	2206640.82	данные отсутствуют	данные отсутствуют
323	401028.68	2206640.82	данные отсутствуют	данные отсутствуют
324	401027.59	2206640.58	данные отсутствуют	данные отсутствуют
324	401027.59	2206640.58	данные отсутствуют	данные отсутствуют
325	400924.44	2206584.42	данные отсутствуют	данные отсутствуют
325	400924.44	2206584.42	данные отсутствуют	данные отсутствуют
326	400923.69	2206583.24	данные отсутствуют	данные отсутствуют
326	400923.69	2206583.24	данные отсутствуют	данные отсутствуют
327	400923.66	2206581.67	данные отсутствуют	данные отсутствуют
327	400923.66	2206581.67	данные отсутствуют	данные отсутствуют
328	400924.39	2206580.39	данные отсутствуют	данные отсутствуют
329	399200.52	2205675.56	данные отсутствуют	данные отсутствуют
330	399126.07	2205634	данные отсутствуют	данные отсутствуют
331	399103.42	2205623.31	данные отсутствуют	данные отсутствуют
332	399104.7	2205590.25	данные отсутствуют	данные отсутствуют
333	399140.23	2205609.01	данные отсутствуют	данные отсутствуют
Государственный регистратор				ФГИС ЕГРН
полное наименование должности			подпись	инициалы, фамилия

М.П.

Выписка из Единого государственного реестра недвижимости об объекте недвижимости  
**Сведения о частях земельного участка**

<b>Земельный участок</b>			
(вид объекта недвижимости)			
Лист № <u>    </u> Раздела <b>4.2</b>	Всего листов раздела <b>4.2</b> : <u>    </u>	Всего разделов: <u>    </u>	Всего листов выписки: <u>    </u>
<b>12.07.2022 № 99/2022/479911582</b>			
Кадастровый номер:		<b>47:23:0000000:52101</b>	

Номер точки	Координаты, м		Описание закрепления на местности	Средняя квадратическая погрешность определения координат характерных точек границы части земельного участка, м
	X	Y		
1	2	3	4	5
333	399140.23	2205609.01	данные отсутствуют	данные отсутствуют
334	399200.99	2205643.17	данные отсутствуют	данные отсутствуют
335	399324.75	2205709.62	данные отсутствуют	данные отсутствуют
336	399322.24	2205712.74	данные отсутствуют	данные отсутствуют
337	399258.69	2205680.58	данные отсутствуют	данные отсутствуют
338	399244.22	2205673.13	данные отсутствуют	данные отсутствуют
339	399201.87	2205648.41	данные отсутствуют	данные отсутствуют
340	399160.28	2205624.87	данные отсутствуют	данные отсутствуют
341	399136.31	2205611.24	данные отсутствуют	данные отсутствуют
342	399104.47	2205592.4	данные отсутствуют	данные отсутствуют
343	399104.55	2205589.9	данные отсутствуют	данные отсутствуют
344	399144.8	2205611.48	данные отсутствуют	данные отсутствуют
345	399162.26	2205621.39	данные отсутствуют	данные отсутствуют
346	399203.86	2205644.94	данные отсутствуют	данные отсутствуют
347	399246.14	2205669.62	данные отсутствуют	данные отсутствуют
348	399218.36	2205685.17	данные отсутствуют	данные отсутствуют
349	399125.99	2205635.39	данные отсутствуют	данные отсутствуют
Государственный регистратор				ФГИС ЕГРН
полное наименование должности			подпись	инициалы, фамилия

М.П.



Выписка из Единого государственного реестра недвижимости об объекте недвижимости  
**Сведения о частях <sup>451</sup> земельного участка**

<b>Земельный участок</b>			
(вид объекта недвижимости)			
Лист № <u>    </u> Раздела <b>4.2</b>	Всего листов раздела <b>4.2</b> : <u>    </u>	Всего разделов: <u>    </u>	Всего листов выписки: <u>    </u>
<b>12.07.2022 № 99/2022/479911582</b>			
Кадастровый номер:		<b>47:23:0000000:52101</b>	

Номер точки	Координаты, м		Описание закрепления на местности	Средняя квадратическая погрешность определения координат характерных точек границы части земельного участка, м
	X	Y		
1	2	3	4	5
350	399103.43	2205623.31	данные отсутствуют	данные отсутствуют
351	399103.51	2205620.51	данные отсутствуют	данные отсутствуют
352	399325.43	2205708.79	данные отсутствуют	данные отсутствуют
353	399306.26	2205732.53	данные отсутствуют	данные отсутствуют
354	399220.36	2205686.25	данные отсутствуют	данные отсутствуют
355	399236.4	2205660.82	данные отсутствуют	данные отсутствуют
356	399312.79	2205701.99	данные отсутствуют	данные отсутствуют
357	398710.08	2205429.1	данные отсутствуют	данные отсутствуют
358	398683.42	2205420.88	данные отсутствуют	данные отсутствуют
359	398669.49	2205414.27	данные отсутствуют	данные отсутствуют
360	398611.4	2205398.65	данные отсутствуют	данные отсутствуют
361	398554.66	2205384.23	данные отсутствуют	данные отсутствуют
362	398558.75	2205356.6	данные отсутствуют	данные отсутствуют
363	398562.66	2205357.5	данные отсутствуют	данные отсутствуют
364	398559.15	2205381.24	данные отсутствуют	данные отсутствуют
365	398612.42	2205394.78	данные отсутствуют	данные отсутствуют
366	398670.88	2205410.49	данные отсутствуют	данные отсутствуют
Государственный регистратор				ФГИС ЕГРН
полное наименование должности			подпись	инициалы, фамилия

М.П.

Выписка из Единого государственного реестра недвижимости об объекте недвижимости  
**Сведения о частях <sup>452</sup> земельного участка**

<b>Земельный участок</b>			
(вид объекта недвижимости)			
Лист № <u>    </u> Раздела <b>4.2</b>	Всего листов раздела <b>4.2</b> : <u>    </u>	Всего разделов: <u>    </u>	Всего листов выписки: <u>    </u>
<b>12.07.2022 № 99/2022/479911582</b>			
Кадастровый номер:		<b>47:23:0000000:52101</b>	

Номер точки	Координаты, м		Описание закрепления на местности	Средняя квадратическая погрешность определения координат характерных точек границы части земельного участка, м
	X	Y		
1	2	3	4	5
367	398893.49	2205476.75	данные отсутствуют	данные отсутствуют
368	399034.91	2205552.62	данные отсутствуют	данные отсутствуют
369	399011.39	2205543.4	данные отсутствуют	данные отсутствуют
370	398934.12	2205501.69	данные отсутствуют	данные отсутствуют
371	398892.78	2205480.8	данные отсутствуют	данные отсутствуют
372	398847.52	2205460.7	данные отсутствуют	данные отсутствуют
373	398741.96	2205403.93	данные отсутствуют	данные отсутствуют
374	398751.74	2205404.55	данные отсутствуют	данные отсутствуют
375	398849.29	2205457.1	данные отсутствуют	данные отсутствуют
376	399096.9	2205619.8	данные отсутствуют	данные отсутствуют
377	398964.96	2205549.07	данные отсутствуют	данные отсутствуют
378	398982.31	2205557.18	данные отсутствуют	данные отсутствуют
379	399091.69	2205613.86	данные отсутствуют	данные отсутствуют
380	399097.02	2205616.84	данные отсутствуют	данные отсутствуют
381	399050.89	2205557.04	данные отсутствуют	данные отсутствуют
381	399050.89	2205557.04	данные отсутствуют	данные отсутствуют
382	399054.76	2205559.31	данные отсутствуют	данные отсутствуют
Государственный регистратор				ФГИС ЕГРН
полное наименование должности			подпись	инициалы, фамилия

М.П.

Выписка из Единого государственного реестра недвижимости об объекте недвижимости  
**Сведения о частях <sup>453</sup> земельного участка**

<b>Земельный участок</b>			
(вид объекта недвижимости)			
Лист № <u>    </u> Раздела <b>4.2</b>	Всего листов раздела <b>4.2</b> : <u>    </u>	Всего разделов: <u>    </u>	Всего листов выписки: <u>    </u>
<b>12.07.2022 № 99/2022/479911582</b>			
Кадастровый номер:		<b>47:23:0000000:52101</b>	

Номер точки	Координаты, м		Описание закрепления на местности	Средняя квадратическая погрешность определения координат характерных точек границы части земельного участка, м
	X	Y		
1	2	3	4	5
382	399054.76	2205559.31	данные отсутствуют	данные отсутствуют
383	399060.82	2205566.45	данные отсутствуют	данные отсутствуют
384	399098.4	2205586.59	данные отсутствуют	данные отсутствуют
385	399096.89	2205619.8	данные отсутствуют	данные отсутствуют
386	399000.11	2205567.9	данные отсутствуют	данные отсутствуют
387	399000.61	2205534.22	данные отсутствуют	данные отсутствуют
388	399041.07	2205555.92	данные отсутствуют	данные отсутствуют
389	399060.51	2205566.06	данные отсутствуют	данные отсутствуют
390	399043.52	2205556.19	данные отсутствуют	данные отсутствуют
391	399098.31	2205588.65	данные отсутствуют	данные отсутствуют
392	399076.35	2205575.27	данные отсутствуют	данные отсутствуют
393	399065.02	2205568.67	данные отсутствуют	данные отсутствуют
394	399098.41	2205586.59	данные отсутствуют	данные отсутствуют
395	397442.66	2205366.34	данные отсутствуют	данные отсутствуют
396	397432.83	2205389.47	данные отсутствуют	данные отсутствуют
397	397328.05	2205463.29	данные отсутствуют	данные отсутствуют
398	397337.48	2205450.41	данные отсутствуют	данные отсутствуют
Государственный регистратор				ФГИС ЕГРН
полное наименование должности			подпись	инициалы, фамилия

М.П.

Выписка из Единого государственного реестра недвижимости об объекте недвижимости  
**Сведения о частях <sup>454</sup> земельного участка**

<b>Земельный участок</b>			
(вид объекта недвижимости)			
Лист № <u>    </u> Раздела <b>4.2</b>	Всего листов раздела <b>4.2</b> : <u>    </u>	Всего разделов: <u>    </u>	Всего листов выписки: <u>    </u>
<b>12.07.2022 № 99/2022/479911582</b>			
Кадастровый номер:		<b>47:23:0000000:52101</b>	

Номер точки	Координаты, м		Описание закрепления на местности	Средняя квадратическая погрешность определения координат характерных точек границы части земельного участка, м
	X	Y		
1	2	3	4	5
399	397363.75	2205428	данные отсутствуют	данные отсутствуют
400	397406.21	2205397.09	данные отсутствуют	данные отсутствуют
401	397421	2205381.08	данные отсутствуют	данные отсутствуют
401	397421	2205381.08	данные отсутствуют	данные отсутствуют
402	397494.92	2205369.27	данные отсутствуют	данные отсутствуют
403	397479.55	2205374.99	данные отсутствуют	данные отсутствуют
404	397457.2	2205389.07	данные отсутствуют	данные отсутствуют
405	397413.85	2205388.81	данные отсутствуют	данные отсутствуют
406	397438.73	2205369.02	данные отсутствуют	данные отсутствуют
407	397816.31	2205535.7	данные отсутствуют	данные отсутствуют
408	397796.91	2205535.21	данные отсутствуют	данные отсутствуют
409	397769.86	2205518.22	данные отсутствуют	данные отсутствуют
410	397720.81	2205484.85	данные отсутствуют	данные отсутствуют
411	397720.69	2205479.18	данные отсутствуют	данные отсутствуют
411	397720.69	2205479.18	данные отсутствуют	данные отсутствуют
412	397711.86	2205460.51	данные отсутствуют	данные отсутствуют
412	397711.86	2205460.51	данные отсутствуют	данные отсутствуют
Государственный регистратор				ФГИС ЕГРН
полное наименование должности			подпись	инициалы, фамилия

М.П.

Выписка из Единого государственного реестра недвижимости об объекте недвижимости  
**Сведения о частях <sup>455</sup> земельного участка**

<b>Земельный участок</b>			
(вид объекта недвижимости)			
Лист № <u>    </u> Раздела <b>4.2</b>	Всего листов раздела <b>4.2</b> : <u>    </u>	Всего разделов: <u>    </u>	Всего листов выписки: <u>    </u>
<b>12.07.2022 № 99/2022/479911582</b>			
Кадастровый номер:		<b>47:23:0000000:52101</b>	

Номер точки	Координаты, м		Описание закрепления на местности	Средняя квадратическая погрешность определения координат характерных точек границы части земельного участка, м
	X	Y		
1	2	3	4	5
413	397699.39	2205450.05	данные отсутствуют	данные отсутствуют
414	397681.44	2205456.04	данные отсутствуют	данные отсутствуют
415	397632.5	2205416.79	данные отсутствуют	данные отсутствуют
416	397628.42	2205415.5	данные отсутствуют	данные отсутствуют
417	397631.29	2205414.18	данные отсутствуют	данные отсутствуют
417	397631.29	2205414.18	данные отсутствуют	данные отсутствуют
418	397641.33	2205406.82	данные отсутствуют	данные отсутствуют
419	397617.43	2205391.02	данные отсутствуют	данные отсутствуют
420	397642.1	2205398.85	данные отсутствуют	данные отсутствуют
421	397714.21	2205456.67	данные отсутствуют	данные отсутствуют
422	397780.96	2205501.58	данные отсутствуют	данные отсутствуют
423	397821.71	2205527.17	данные отсутствуют	данные отсутствуют
424	397841.13	2205496.51	данные отсутствуют	данные отсутствуют
425	397835.24	2205505.1	данные отсутствуют	данные отсутствуют
426	397701.94	2205412.06	данные отсутствуют	данные отсутствуют
427	397646.6	2205379.61	данные отсутствуют	данные отсутствуют
428	397692.68	2205401.77	данные отсутствуют	данные отсутствуют
Государственный регистратор				ФГИС ЕГРН
полное наименование должности			подпись	инициалы, фамилия

М.П.

Выписка из Единого государственного реестра недвижимости об объекте недвижимости  
**Сведения о частях земельного участка**

<b>Земельный участок</b>			
(вид объекта недвижимости)			
Лист № <u>    </u> Раздела <b>4.2</b>	Всего листов раздела <b>4.2</b> : <u>    </u>	Всего разделов: <u>    </u>	Всего листов выписки: <u>    </u>
<b>12.07.2022 № 99/2022/479911582</b>			
Кадастровый номер:		<b>47:23:0000000:52101</b>	

Номер точки	Координаты, м		Описание закрепления на местности	Средняя квадратическая погрешность определения координат характерных точек границы части земельного участка, м
	X	Y		
1	2	3	4	5
429	397702.94	2205408.55	данные отсутствуют	данные отсутствуют
430	397771.14	2205453.69	данные отсутствуют	данные отсутствуют
431	401615.52	2206936.78	данные отсутствуют	данные отсутствуют
432	402357.34	2207340.03	данные отсутствуют	данные отсутствуют
433	401444.51	2206843.83	данные отсутствуют	данные отсутствуют
434	401147.03	2206701.46	данные отсутствуют	данные отсутствуют
435	401147.14	2206701.51	данные отсутствуют	данные отсутствуют
436	401194.7	2206725.99	данные отсутствуют	данные отсутствуют
437	400924.4	2206580.39	данные отсутствуют	данные отсутствуют
438	400925.31	2206580.89	данные отсутствуют	данные отсутствуют
439	401028.48	2206636.99	данные отсутствуют	данные отсутствуют
440	401028.58	2206637.05	данные отсутствуют	данные отсутствуют
441	400654.94	2206433.86	данные отсутствуют	данные отсутствуют
442	400864.92	2206548.04	данные отсутствуют	данные отсутствуют
443	400867.48	2206549.43	данные отсутствуют	данные отсутствуют
444	400867.39	2206549.46	данные отсутствуют	данные отсутствуют
445	403373.6	2207892.71	данные отсутствуют	данные отсутствуют
Государственный регистратор				ФГИС ЕГРН
полное наименование должности			подпись	инициалы, фамилия

М.П.

Выписка из Единого государственного реестра недвижимости об объекте недвижимости  
**Сведения о частях <sup>457</sup> земельного участка**

<b>Земельный участок</b>			
(вид объекта недвижимости)			
Лист № <u>    </u> Раздела <b>4.2</b>	Всего листов раздела <b>4.2</b> : <u>    </u>	Всего разделов: <u>    </u>	Всего листов выписки: <u>    </u>
<b>12.07.2022 № 99/2022/479911582</b>			
Кадастровый номер:		<b>47:23:0000000:52101</b>	

Номер точки	Координаты, м		Описание закрепления на местности	Средняя квадратическая погрешность определения координат характерных точек границы части земельного участка, м
	X	Y		
1	2	3	4	5
446	403418.67	2207917.16	данные отсутствуют	данные отсутствуют
446	403418.67	2207917.16	данные отсутствуют	данные отсутствуют
446	403418.67	2207917.16	данные отсутствуют	данные отсутствуют
447	403418.75	2207917.01	данные отсутствуют	данные отсутствуют
447	403418.75	2207917.01	данные отсутствуют	данные отсутствуют
447	403418.75	2207917.01	данные отсутствуют	данные отсутствуют
448	403421.78	2207918.73	данные отсутствуют	данные отсутствуют
449	403416.52	2207988.56	данные отсутствуют	данные отсутствуют
450	403416.29	2207988.43	данные отсутствуют	данные отсутствуют
451	403368.35	2207962.44	данные отсутствуют	данные отсутствуют
452	403701.34	2208075.69	данные отсутствуют	данные отсутствуют
453	403720.39	2208086.07	данные отсутствуют	данные отсутствуют
454	403713.34	2208093.61	данные отсутствуют	данные отсутствуют
455	403678.58	2208130.36	данные отсутствуют	данные отсутствуют
456	403677.93	2208130.01	данные отсутствуют	данные отсутствуют
457	403659.45	2208120.02	данные отсутствуют	данные отсутствуют
458	403698.04	2208079.22	данные отсутствуют	данные отсутствуют
Государственный регистратор				ФГИС ЕГРН
полное наименование должности			подпись	инициалы, фамилия

М.П.

Выписка из Единого государственного реестра недвижимости об объекте недвижимости  
**Сведения о частях земельного участка**

<b>Земельный участок</b>			
(вид объекта недвижимости)			
Лист № <u>    </u> Раздела <b>4.2</b>	Всего листов раздела <b>4.2</b> : <u>    </u>	Всего разделов: <u>    </u>	Всего листов выписки: <u>    </u>
<b>12.07.2022 № 99/2022/479911582</b>			
Кадастровый номер:		<b>47:23:0000000:52101</b>	

Номер точки	Координаты, м		Описание закрепления на местности	Средняя квадратическая погрешность определения координат характерных точек границы части земельного участка, м
	X	Y		
1	2	3	4	5
459	403316.26	2207861.6	данные отсутствуют	данные отсутствуют
460	403338.18	2207873.49	данные отсутствуют	данные отсутствуют
461	403341.33	2207947.79	данные отсутствуют	данные отсутствуют
462	403319.41	2207935.91	данные отсутствуют	данные отсутствуют
463	400573.37	2206389.51	данные отсутствуют	данные отсутствуют
464	400592.28	2206399.79	данные отсутствуют	данные отсутствуют
465	400580.35	2206428.47	данные отсутствуют	данные отсутствуют
466	400561.44	2206418.22	данные отсутствуют	данные отсутствуют
467	403376.03	2207894.03	данные отсутствуют	данные отсутствуют
468	403418.78	2207917.03	данные отсутствуют	данные отсутствуют
469	403415.96	2207929.28	данные отсутствуют	данные отсутствуют
470	403376.07	2207926.42	данные отсутствуют	данные отсутствуют
471	403373.1	2207906.05	данные отсутствуют	данные отсутствуют
472	403349.17	2207879.45	данные отсутствуют	данные отсутствуют
473	403347.9	2207951.35	данные отсутствуют	данные отсутствуют
474	403326.69	2207939.86	данные отсутствуют	данные отсутствуют
475	403327.97	2207867.95	данные отсутствуют	данные отсутствуют

Государственный регистратор		ФГИС ЕГРН
полное наименование должности	подпись	инициалы, фамилия

М.П.



Выписка из Единого государственного реестра недвижимости об объекте недвижимости  
**Сведения о частях земельного участка**

<b>Земельный участок</b>			
(вид объекта недвижимости)			
Лист № <u>    </u> Раздела <b>4.2</b>	Всего листов раздела <b>4.2</b> : <u>    </u>	Всего разделов: <u>    </u>	Всего листов выписки: <u>    </u>
<b>12.07.2022 № 99/2022/479911582</b>			
Кадастровый номер:		<b>47:23:0000000:52101</b>	

Номер точки	Координаты, м		Описание закрепления на местности	Средняя квадратическая погрешность определения координат характерных точек границы части земельного участка, м
	X	Y		
1	2	3	4	5
476	403372.94	2207901.44	данные отсутствуют	данные отсутствуют
477	403373.66	2207892.74	данные отсутствуют	данные отсутствуют
478	403421.86	2207918.78	данные отсутствуют	данные отсутствуют
479	403421.07	2207930.25	данные отсутствуют	данные отсутствуют
480	403371.06	2207926.49	данные отсутствуют	данные отсутствуют
481	399408.34	2205753.99	данные отсутствуют	данные отсутствуют
482	399475.53	2205790.68	данные отсутствуют	данные отсутствуют
483	399460.41	2205816.61	данные отсутствуют	данные отсутствуют
484	399393.11	2205779.86	данные отсутствуют	данные отсутствуют
485	403681.68	2208070.21	данные отсутствуют	данные отсутствуют
486	403684.94	2208066.76	данные отсутствуют	данные отсутствуют
487	403704.01	2208077.15	данные отсутствуют	данные отсутствуют
488	403696.95	2208084.62	данные отсутствуют	данные отсутствуют
489	403662.21	2208121.51	данные отсутствуют	данные отсутствуют
490	403643.76	2208111.54	данные отсутствуют	данные отсутствуют
491	403643.1	2208111.18	данные отсутствуют	данные отсутствуют
492	397692.7	2205401.76	данные отсутствуют	данные отсутствуют

Государственный регистратор		ФГИС ЕГРН
полное наименование должности	подпись	инициалы, фамилия

М.П.

Выписка из Единого государственного реестра недвижимости об объекте недвижимости  
**Сведения о частях земельного участка**

<b>Земельный участок</b>			
(вид объекта недвижимости)			
Лист № <u>    </u> Раздела <b>4.2</b>	Всего листов раздела <b>4.2</b> : <u>    </u>	Всего разделов: <u>    </u>	Всего листов выписки: <u>    </u>
<b>12.07.2022 № 99/2022/479911582</b>			
Кадастровый номер:		<b>47:23:0000000:52101</b>	

Номер точки	Координаты, м		Описание закрепления на местности	Средняя квадратическая погрешность определения координат характерных точек границы части земельного участка, м
	X	Y		
1	2	3	4	5
493	397697.65	2205405.04	данные отсутствуют	данные отсутствуют
494	397604.63	2205442.85	данные отсутствуют	данные отсутствуют
495	397581.9	2205436.92	данные отсутствуют	данные отсутствуют
496	397641.3	2205406.81	данные отсутствуют	данные отсутствуют
496	397641.3	2205406.81	данные отсутствуют	данные отсутствуют
497	397631.06	2205400.04	данные отсутствуют	данные отсутствуют
498	397662.45	2205387.21	данные отсутствуют	данные отсутствуют
499	397448.68	2205394.42	данные отсутствуют	данные отсутствуют
500	397441.01	2205400.16	данные отсутствуют	данные отсутствуют
501	397410.68	2205392.25	данные отсутствуют	данные отсутствуют
502	397420.99	2205381.08	данные отсутствуют	данные отсутствуют
503	397439.21	2205368.67	данные отсутствуют	данные отсутствуют
504	397474.85	2205377.96	данные отсутствуют	данные отсутствуют
505	397774.97	2205373.62	данные отсутствуют	данные отсутствуют
506	397772.97	2205372.22	данные отсутствуют	данные отсутствуют
507	397863.25	2205337.55	данные отсутствуют	данные отсутствуют
508	397781.86	2205370.82	данные отсутствуют	данные отсутствуют
Государственный регистратор				ФГИС ЕГРН
полное наименование должности			подпись	инициалы, фамилия

М.П.

Выписка из Единого государственного реестра недвижимости об объекте недвижимости  
**Сведения о частях <sup>461</sup> земельного участка**

<b>Земельный участок</b>			
(вид объекта недвижимости)			
Лист № <u>    </u> Раздела <b>4.2</b>	Всего листов раздела <b>4.2</b> : <u>    </u>	Всего разделов: <u>    </u>	Всего листов выписки: <u>    </u>
<b>12.07.2022 № 99/2022/479911582</b>			
Кадастровый номер:		<b>47:23:0000000:52101</b>	

Номер точки	Координаты, м		Описание закрепления на местности	Средняя квадратическая погрешность определения координат характерных точек границы части земельного участка, м
	X	Y		
1	2	3	4	5
509	397947.15	2205303.25	данные отсутствуют	данные отсутствуют
510	397914.36	2205316.66	данные отсутствуют	данные отсутствуют
511	397912.94	2205308.99	данные отсутствуют	данные отсутствуют
512	397603.63	2205382.48	данные отсутствуют	данные отсутствуют
513	397642.25	2205394.8	данные отсутствуют	данные отсутствуют
514	397714.5	2205452.96	данные отсутствуют	данные отсутствуют
515	397756.54	2205480.3	данные отсутствуют	данные отсутствуют
516	397781.5	2205497.62	данные отсутствуют	данные отсутствуют
517	397822.27	2205526.3	данные отсутствуют	данные отсутствуют
518	397816.32	2205535.7	данные отсутствуют	данные отсутствуют
519	397797.79	2205535.24	данные отсутствуют	данные отсутствуют
520	397769.25	2205515.16	данные отсутствуют	данные отсутствуют
521	397744.61	2205498.06	данные отсутствуют	данные отсутствуют
522	397720.76	2205482.55	данные отсутствуют	данные отсутствуют
523	397699.39	2205450.06	данные отсутствуют	данные отсутствуют
524	397683.4	2205455.4	данные отсутствуют	данные отсутствуют
525	397631.94	2205413.97	данные отсутствуют	данные отсутствуют
Государственный регистратор				ФГИС ЕГРН
полное наименование должности			подпись	инициалы, фамилия

М.П.

Выписка из Единого государственного реестра недвижимости об объекте недвижимости  
**Сведения о частях <sup>462</sup> земельного участка**

<b>Земельный участок</b>			
(вид объекта недвижимости)			
Лист № ___ Раздела <b>4.2</b>	Всего листов раздела <b>4.2</b> : ___	Всего разделов: ___	Всего листов выписки: ___
<b>12.07.2022 № 99/2022/479911582</b>			
Кадастровый номер:		<b>47:23:0000000:52101</b>	

Номер точки	Координаты, м		Описание закрепления на местности	Средняя квадратическая погрешность определения координат характерных точек границы части земельного участка, м
	X	Y		
1	2	3	4	5
526	397631.69	2205413.89	данные отсутствуют	данные отсутствуют
527	397610.6	2205386.51	данные отсутствуют	данные отсутствуют
528	397472.04	2205350.99	данные отсутствуют	данные отсутствуют
529	397489.08	2205345.74	данные отсутствуют	данные отсутствуют
530	397538.38	2205361.62	данные отсутствуют	данные отсутствуют
531	397533.77	2205361.14	данные отсутствуют	данные отсутствуют
532	397501.64	2205366.76	данные отсутствуют	данные отсутствуют
533	397493.71	2205369.72	данные отсутствуют	данные отсутствуют
534	397455.66	2205357.47	данные отсутствуют	данные отсутствуют
535	397461.48	2205353.51	данные отсутствуют	данные отсутствуют
536	399650.16	2205920.21	данные отсутствуют	данные отсутствуют
537	399646.64	2205918.29	данные отсутствуют	данные отсутствуют
538	399660.22	2205891.52	данные отсутствуют	данные отсутствуют
539	399663.73	2205893.44	данные отсутствуют	данные отсутствуют

Государственный регистратор		ФГИС ЕГРН
полное наименование должности	подпись	инициалы, фамилия

М.П.

Выписка из Единого государственного реестра недвижимости об объекте недвижимости  
**Сведения о частях земельного участка**

<b>Земельный участок</b>				
(вид объекта недвижимости)				
Лист № __ Раздела <b>4.2</b>		Всего листов раздела <b>4.2</b> : __		Всего разделов: __
Всего листов выписки: __				
<b>12.07.2022 № 99/2022/479911582</b>				
Кадастровый номер:			<b>47:23:0000000:52101</b>	
Сведения о характерных точках границы части (частей) земельного участка				
Учетный номер части: 8				
Система координат: Местная 167				
Зона №				
Номер точки	Координаты, м		Описание закрепления на местности	Средняя квадратическая погрешность определения координат характерных точек границы части земельного участка, м
	X	Y		
1	2	3	4	5
1	405597.83	2209155.2	данные отсутствуют	данные отсутствуют
2	405443.61	2209071.06	данные отсутствуют	данные отсутствуют
3	405391.43	2209042.59	данные отсутствуют	данные отсутствуют
4	405407.62	2209049.93	данные отсутствуют	данные отсутствуют
5	405720.57	2209223.13	данные отсутствуют	данные отсутствуют
6	405670.92	2209196.51	данные отсутствуют	данные отсутствуют
7	405664.03	2209195.91	данные отсутствуют	данные отсутствуют
8	405652.46	2209189.14	данные отсутствуют	данные отсутствуют
9	405645.9	2209181.8	данные отсутствуют	данные отсутствуют
10	404797.44	2208739.15	данные отсутствуют	данные отсутствуют
11	404793.42	2208737	данные отсутствуют	данные отсутствуют
12	404791.87	2208713.56	данные отсутствуют	данные отсутствуют
13	404633.79	2208628.38	данные отсутствуют	данные отсутствуют
14	404576.21	2208596.97	данные отсутствуют	данные отсутствуют
15	404589.99	2208620.98	данные отсутствуют	данные отсутствуют
16	404587.72	2208625.53	данные отсутствуют	данные отсутствуют
Государственный регистратор			ФГИС ЕГРН	
полное наименование должности			подпись	
			инициалы, фамилия	

М.П.

Выписка из Единого государственного реестра недвижимости об объекте недвижимости  
**Сведения о частях земельного участка**

<b>Земельный участок</b>			
(вид объекта недвижимости)			
Лист № <u>    </u> Раздела <b>4.2</b>	Всего листов раздела <b>4.2</b> : <u>    </u>	Всего разделов: <u>    </u>	Всего листов выписки: <u>    </u>
<b>12.07.2022 № 99/2022/479911582</b>			
Кадастровый номер:		<b>47:23:0000000:52101</b>	

Номер точки	Координаты, м		Описание закрепления на местности	Средняя квадратическая погрешность определения координат характерных точек границы части земельного участка, м
	X	Y		
1	2	3	4	5
17	404584.15	2208623.58	данные отсутствуют	данные отсутствуют
18	404585.45	2208621.1	данные отсутствуют	данные отсутствуют
19	404569.49	2208593.3	данные отсутствуют	данные отсутствуют
20	404490.89	2208550.15	данные отсутствуют	данные отсутствуют
21	404491.37	2208549.96	данные отсутствуют	данные отсутствуют
22	404492.43	2208549.51	данные отсутствуют	данные отсутствуют
23	404495.35	2208548.32	данные отсутствуют	данные отсутствуют
24	404571.91	2208590.07	данные отсутствуют	данные отсутствуют
25	404635.69	2208624.87	данные отсутствуют	данные отсутствуют
26	404795.68	2208711.05	данные отсутствуют	данные отсутствуют
27	404536.01	2208543.63	данные отсутствуют	данные отсутствуют
28	404528.29	2208556.5	данные отсутствуют	данные отсутствуют
29	404510.7	2208546.94	данные отсутствуют	данные отсутствуют
30	404518.43	2208534.06	данные отсутствуют	данные отсутствуют
31	404523.15	2208536.62	данные отсутствуют	данные отсутствуют
32	405105.07	2208897.27	данные отсутствуют	данные отсутствуют
33	404759.54	2208710.21	данные отсутствуют	данные отсутствуют
Государственный регистратор				ФГИС ЕГРН
полное наименование должности			подпись	инициалы, фамилия

М.П.

Выписка из Единого государственного реестра недвижимости об объекте недвижимости  
**Сведения о частях <sup>465</sup> земельного участка**

<b>Земельный участок</b>			
(вид объекта недвижимости)			
Лист № <u>    </u> Раздела <b>4.2</b>	Всего листов раздела <b>4.2</b> : <u>    </u>	Всего разделов: <u>    </u>	Всего листов выписки: <u>    </u>
<b>12.07.2022 № 99/2022/479911582</b>			
Кадастровый номер:		<b>47:23:0000000:52101</b>	

Номер точки	Координаты, м		Описание закрепления на местности	Средняя квадратическая погрешность определения координат характерных точек границы части земельного участка, м
	X	Y		
1	2	3	4	5
34	404611.42	2208628.64	данные отсутствуют	данные отсутствуют
35	404585.75	2208613.56	данные отсутствуют	данные отсутствуют
36	404578.81	2208609.54	данные отсутствуют	данные отсутствуют
37	404521.88	2208577.58	данные отсутствуют	данные отсутствуют
38	404523.79	2208574.07	данные отсутствуют	данные отсутствуют
39	404574.92	2208602.78	данные отсутствуют	данные отсутствуют
40	404581.72	2208606.57	данные отсутствуют	данные отсутствуют
41	404613.39	2208625.17	данные отсутствуют	данные отсутствуют
42	404761.45	2208706.7	данные отсутствуют	данные отсутствуют
43	405106.98	2208893.75	данные отсутствуют	данные отсутствуют
44	404495.22	2208548.14	данные отсутствуют	данные отсутствуют
45	404494.34	2208548.57	данные отсутствуют	данные отсутствуют
46	404490.78	2208550.01	данные отсутствуют	данные отсутствуют
47	404440.27	2208521.41	данные отсутствуют	данные отсутствуют
48	404438.98	2208521.53	данные отсутствуют	данные отсутствуют
49	404437.47	2208520.71	данные отсутствуют	данные отсутствуют
50	404432.93	2208518.24	данные отсутствуют	данные отсутствуют
Государственный регистратор				ФГИС ЕГРН
полное наименование должности			подпись	инициалы, фамилия

М.П.

Выписка из Единого государственного реестра недвижимости об объекте недвижимости  
**Сведения о частях земельного участка**

<b>Земельный участок</b>			
(вид объекта недвижимости)			
Лист № <u>    </u> Раздела <b>4.2</b>	Всего листов раздела <b>4.2</b> : <u>    </u>	Всего разделов: <u>    </u>	Всего листов выписки: <u>    </u>
<b>12.07.2022 № 99/2022/479911582</b>			
Кадастровый номер:		<b>47:23:0000000:52101</b>	

Номер точки	Координаты, м		Описание закрепления на местности	Средняя квадратическая погрешность определения координат характерных точек границы части земельного участка, м
	X	Y		
1	2	3	4	5
51	404440.22	2208516.6	данные отсутствуют	данные отсутствуют
52	403337.8	2207873.31	данные отсутствуют	данные отсутствуют
53	403339.55	2207910.23	данные отсутствуют	данные отсутствуют
53	403339.55	2207910.23	данные отсутствуют	данные отсутствуют
54	403318.95	2207899.06	данные отсутствуют	данные отсутствуют
54	403318.95	2207899.06	данные отсутствуют	данные отсутствуют
55	403317.17	2207862.34	данные отсутствуют	данные отсутствуют
56	403348.72	2207879.22	данные отсутствуют	данные отсутствуют
57	403347.95	2207914.78	данные отсутствуют	данные отсутствуют
57	403347.95	2207914.78	данные отсутствуют	данные отсутствуют
58	403346.43	2207913.96	данные отсутствуют	данные отсутствуют
58	403346.43	2207913.96	данные отсутствуют	данные отсутствуют
58	403346.43	2207913.96	данные отсутствуют	данные отсутствуют
59	403328.12	2207904.02	данные отсутствуют	данные отсутствуют
59	403328.12	2207904.02	данные отсутствуют	данные отсутствуют
60	403328.81	2207868.42	данные отсутствуют	данные отсутствуют
61	403360	2207885.34	данные отсутствуют	данные отсутствуют
Государственный регистратор				ФГИС ЕГРН
полное наименование должности			подпись	инициалы, фамилия

М.П.



Выписка из Единого государственного реестра недвижимости об объекте недвижимости  
**Сведения о частях <sup>467</sup> земельного участка**

<b>Земельный участок</b>			
(вид объекта недвижимости)			
Лист № <u>    </u> Раздела <b>4.2</b>	Всего листов раздела <b>4.2</b> : <u>    </u>	Всего разделов: <u>    </u>	Всего листов выписки: <u>    </u>
<b>12.07.2022 № 99/2022/479911582</b>			
Кадастровый номер:		<b>47:23:0000000:52101</b>	

Номер точки	Координаты, м		Описание закрепления на местности	Средняя квадратическая погрешность определения координат характерных точек границы части земельного участка, м
	X	Y		
1	2	3	4	5
62	403359.77	2207921.27	данные отсутствуют	данные отсутствуют
63	403339.7	2207910.31	данные отсутствуют	данные отсутствуют
64	403339.9	2207874.43	данные отсутствуют	данные отсутствуют
65	403406.85	2207910.75	данные отсутствуют	данные отсутствуют
66	403405.39	2207946.19	данные отсутствуют	данные отсутствуют
66	403405.39	2207946.19	данные отсутствуют	данные отсутствуют
67	403393.26	2207939.6	данные отсутствуют	данные отсутствуют
67	403393.26	2207939.6	данные отсутствуют	данные отсутствуют
68	403385.82	2207935.52	данные отсутствуют	данные отсутствуют
68	403385.82	2207935.52	данные отсутствуют	данные отсутствуют
69	403387.28	2207900.13	данные отсутствуют	данные отсутствуют
70	403704.3	2208077.31	данные отсутствуют	данные отсутствуют
71	403684.32	2208097.72	данные отсутствуют	данные отсутствуют
71	403684.32	2208097.72	данные отсутствуют	данные отсутствуют
72	403666.07	2208087.82	данные отсутствуют	данные отсутствуют
72	403666.07	2208087.82	данные отсутствуют	данные отсутствуют
73	403686.05	2208067.36	данные отсутствуют	данные отсутствуют
Государственный регистратор				ФГИС ЕГРН
полное наименование должности			подпись	инициалы, фамилия

М.П.

Выписка из Единого государственного реестра недвижимости об объекте недвижимости  
**Сведения о частях земельного участка**

<b>Земельный участок</b>			
(вид объекта недвижимости)			
Лист № <u>    </u> Раздела <b>4.2</b>	Всего листов раздела <b>4.2</b> : <u>    </u>	Всего разделов: <u>    </u>	Всего листов выписки: <u>    </u>
<b>12.07.2022 № 99/2022/479911582</b>			
Кадастровый номер:		<b>47:23:0000000:52101</b>	

Номер точки	Координаты, м		Описание закрепления на местности	Средняя квадратическая погрешность определения координат характерных точек границы части земельного участка, м
	X	Y		
1	2	3	4	5
74	403720.09	2208085.91	данные отсутствуют	данные отсутствуют
75	403700.31	2208106.41	данные отсутствуют	данные отсутствуют
75	403700.31	2208106.41	данные отсутствуют	данные отсутствуют
76	403682.02	2208096.48	данные отсутствуют	данные отсутствуют
76	403682.02	2208096.48	данные отсутствуют	данные отсутствуют
77	403702.22	2208076.18	данные отсутствуют	данные отсутствуют
78	404281.09	2208438.54	данные отсутствуют	данные отсутствуют
79	404279.28	2208441.5	данные отсутствуют	данные отсутствуют
80	404262.56	2208434.56	данные отсутствуют	данные отсутствуют
81	404179.3	2208386.53	данные отсутствуют	данные отсутствуют
82	403772.09	2208176.75	данные отсутствуют	данные отсутствуют
83	403686.74	2208120.62	данные отсутствуют	данные отсутствуют
84	403675.79	2208113.6	данные отсутствуют	данные отсутствуют
85	403653.1	2208101.03	данные отсутствуют	данные отсутствуют
86	403404.58	2207965.99	данные отсутствуют	данные отсутствуют
87	403385	2207955.36	данные отсутствуют	данные отсутствуют
88	403359.55	2207941.52	данные отсутствуют	данные отсутствуют

Государственный регистратор		ФГИС ЕГРН
полное наименование должности	подпись	инициалы, фамилия

М.П.

Выписка из Единого государственного реестра недвижимости об объекте недвижимости  
**Сведения о частях земельного участка**

<b>Земельный участок</b>			
(вид объекта недвижимости)			
Лист № <u>    </u> Раздела <b>4.2</b>	Всего листов раздела <b>4.2</b> : <u>    </u>	Всего разделов: <u>    </u>	Всего листов выписки: <u>    </u>
<b>12.07.2022 № 99/2022/479911582</b>			
Кадастровый номер:		<b>47:23:0000000:52101</b>	

Номер точки	Координаты, м		Описание закрепления на местности	Средняя квадратическая погрешность определения координат характерных точек границы части земельного участка, м
	X	Y		
1	2	3	4	5
89	403320.11	2207920.08	данные отсутствуют	данные отсутствуют
90	403198.51	2207854.01	данные отсутствуют	данные отсутствуют
91	403022.25	2207753.64	данные отсутствуют	данные отсутствуют
92	402862.39	2207668.23	данные отсутствуют	данные отсутствуют
93	402643.4	2207550.2	данные отсутствуют	данные отсутствуют
94	402610.66	2207533.08	данные отсутствуют	данные отсутствуют
95	402372.31	2207403.48	данные отсутствуют	данные отсутствуют
96	402346.19	2207387.4	данные отсутствуют	данные отсутствуют
97	402122.04	2207267.04	данные отсутствуют	данные отсутствуют
98	401993.92	2207206.14	данные отсутствуют	данные отсутствуют
99	401393.16	2206881.5	данные отсутствуют	данные отсутствуют
99	401393.16	2206881.5	данные отсутствуют	данные отсутствуют
100	401397.94	2206879.54	данные отсутствуют	данные отсутствуют
101	401995.73	2207202.57	данные отсутствуют	данные отсутствуют
102	402123.85	2207263.46	данные отсутствуют	данные отсутствуют
103	402348.19	2207383.93	данные отсутствуют	данные отсутствуют
104	402374.32	2207400.02	данные отсутствуют	данные отсутствуют
Государственный регистратор				ФГИС ЕГРН
полное наименование должности			подпись	инициалы, фамилия

М.П.

Выписка из Единого государственного реестра недвижимости об объекте недвижимости  
**Сведения о частях <sup>470</sup> земельного участка**

<b>Земельный участок</b>			
(вид объекта недвижимости)			
Лист № ___ Раздела <b>4.2</b>	Всего листов раздела <b>4.2</b> : ___	Всего разделов: ___	Всего листов выписки: ___
<b>12.07.2022 № 99/2022/479911582</b>			
Кадастровый номер:		<b>47:23:0000000:52101</b>	

Номер точки	Координаты, м		Описание закрепления на местности	Средняя квадратическая погрешность определения координат характерных точек границы части земельного участка, м
	X	Y		
1	2	3	4	5
105	402612.55	2207529.55	данные отсутствуют	данные отсутствуют
106	402645.27	2207546.68	данные отсутствуют	данные отсутствуют
107	402864.29	2207664.71	данные отсутствуют	данные отсутствуют
108	403024.18	2207750.14	данные отсутствуют	данные отсутствуют
109	403200.45	2207850.5	данные отсутствуют	данные отсутствуют
110	403319.86	2207915.4	данные отсутствуют	данные отсутствуют
111	403359.58	2207936.98	данные отсутствуют	данные отсутствуют
112	403385.18	2207950.89	данные отсутствуют	данные отсутствуют
113	403404.77	2207961.54	данные отсутствуют	данные отсутствуют
114	403655.96	2208098.04	данные отсутствуют	данные отсутствуют
115	403677.74	2208109.69	данные отсутствуют	данные отсутствуют
116	403689.55	2208117.68	данные отсутствуют	данные отсутствуют
117	403774.1	2208173.29	данные отсутствуют	данные отсутствуют
118	404181.21	2208383.02	данные отсутствуют	данные отсутствуют
119	404264.32	2208430.96	данные отсутствуют	данные отсутствуют
120	403341.54	2207947.88	данные отсутствуют	данные отсутствуют
121	403320.77	2207936.59	данные отсутствуют	данные отсутствуют
Государственный регистратор				ФГИС ЕГРН
полное наименование должности			подпись	инициалы, фамилия

М.П.

Выписка из Единого государственного реестра недвижимости об объекте недвижимости  
**Сведения о частях <sup>471</sup> земельного участка**

<b>Земельный участок</b>			
(вид объекта недвижимости)			
Лист № <u>    </u> Раздела <b>4.2</b>	Всего листов раздела <b>4.2</b> : <u>    </u>	Всего разделов: <u>    </u>	Всего листов выписки: <u>    </u>
<b>12.07.2022 № 99/2022/479911582</b>			
Кадастровый номер:		<b>47:23:0000000:52101</b>	

Номер точки	Координаты, м		Описание закрепления на местности	Средняя квадратическая погрешность определения координат характерных точек границы части земельного участка, м
	X	Y		
1	2	3	4	5
122	403347.13	2207950.93	данные отсутствуют	данные отсутствуют
123	403327.23	2207940.1	данные отсутствуют	данные отсутствуют
124	403403.93	2207981.43	данные отсутствуют	данные отсутствуют
125	403384.24	2207970.92	данные отсутствуют	данные отсутствуют
126	403661.68	2208121.17	данные отсутствуют	данные отсутствуют
127	403643.49	2208111.33	данные отсутствуют	данные отсутствуют
128	403677.91	2208129.8	данные отсутствуют	данные отсутствуют
129	403659.9	2208120.23	данные отсутствуют	данные отсутствуют
130	401105.65	2206678.96	данные отсутствуют	данные отсутствуют
131	401098.56	2206692.25	данные отсутствуют	данные отсутствуют
131	401098.56	2206692.25	данные отсутствуют	данные отсутствуют
132	401076.6	2206680.3	данные отсутствуют	данные отсутствуют
132	401076.6	2206680.3	данные отсутствуют	данные отсутствуют
132	401076.6	2206680.3	данные отсутствуют	данные отсутствуют
132	401076.6	2206680.3	данные отсутствуют	данные отсутствуют
133	401083.66	2206667.02	данные отсутствуют	данные отсутствуют
133	401083.66	2206667.02	данные отсутствуют	данные отсутствуют
Государственный регистратор				ФГИС ЕГРН
полное наименование должности			подпись	инициалы, фамилия

М.П.

Выписка из Единого государственного реестра недвижимости об объекте недвижимости  
**Сведения о частях <sup>472</sup> земельного участка**

<b>Земельный участок</b>			
(вид объекта недвижимости)			
Лист № <u>    </u> Раздела <b>4.2</b>	Всего листов раздела <b>4.2</b> : <u>    </u>	Всего разделов: <u>    </u>	Всего листов выписки: <u>    </u>
<b>12.07.2022 № 99/2022/479911582</b>			
Кадастровый номер:		<b>47:23:0000000:52101</b>	

Номер точки	Координаты, м		Описание закрепления на местности	Средняя квадратическая погрешность определения координат характерных точек границы части земельного участка, м
	X	Y		
1	2	3	4	5
134	401054.62	2206668.38	данные отсутствуют	данные отсутствуют
134	401054.62	2206668.38	данные отсутствуют	данные отсутствуют
135	401061.71	2206655.06	данные отсутствуют	данные отсутствуют
136	401397.86	2206879.52	данные отсутствуют	данные отсутствуют
137	401173.86	2206764.38	данные отсутствуют	данные отсутствуют
138	401175.76	2206760.87	данные отсутствуют	данные отсутствуют
139	400684	2206449.67	данные отсутствуют	данные отсутствуют
140	400683.32	2206450.83	данные отсутствуют	данные отсутствуют
141	400670.26	2206443.48	данные отсутствуют	данные отсутствуют
142	400614.98	2206413.41	данные отсутствуют	данные отсутствуют
143	400542.99	2206374.18	данные отсутствуют	данные отсутствуют
144	400501.11	2206351.47	данные отсутствуют	данные отсутствуют
145	400458.34	2206328.06	данные отсутствуют	данные отсутствуют
145	400458.34	2206328.06	данные отсутствуют	данные отсутствуют
146	400458.89	2206327.27	данные отсутствуют	данные отсутствуют
147	400867.7	2206549.58	данные отсутствуют	данные отсутствуют
148	400911.62	2206573.48	данные отсутствуют	данные отсутствуют
Государственный регистратор				ФГИС ЕГРН
полное наименование должности			подпись	инициалы, фамилия

М.П.

Выписка из Единого государственного реестра недвижимости об объекте недвижимости  
**Сведения о частях земельного участка**

<b>Земельный участок</b>			
(вид объекта недвижимости)			
Лист № ___ Раздела <b>4.2</b>	Всего листов раздела <b>4.2</b> : ___	Всего разделов: ___	Всего листов выписки: ___
<b>12.07.2022 № 99/2022/479911582</b>			
Кадастровый номер:		<b>47:23:0000000:52101</b>	

Номер точки	Координаты, м		Описание закрепления на местности	Средняя квадратическая погрешность определения координат характерных точек границы части земельного участка, м
	X	Y		
1	2	3	4	5
149	400904.73	2206586.87	данные отсутствуют	данные отсутствуют
150	400860.79	2206562.96	данные отсутствуют	данные отсутствуют
151	401069.5	2206693.63	данные отсутствуют	данные отсутствуют
151	401069.5	2206693.63	данные отсутствуют	данные отсутствуют
152	401063.74	2206690.5	данные отсутствуют	данные отсутствуют
153	401047.51	2206681.69	данные отсутствуют	данные отсутствуют
154	400324.93	2206269.63	данные отсутствуют	данные отсутствуют
154	400324.93	2206269.63	данные отсутствуют	данные отсутствуют
155	400320.32	2206270.46	данные отсутствуют	данные отсутствуют
155	400320.32	2206270.46	данные отсутствуют	данные отсутствуют
156	400321.5	2206267.72	данные отсутствуют	данные отсутствуют
156	400321.5	2206267.72	данные отсутствуют	данные отсутствуют
156	400321.5	2206267.72	данные отсутствуют	данные отсутствуют
157	400502.53	2206386.07	данные отсутствуют	данные отсутствуют
158	400442.8	2206353.91	данные отсутствуют	данные отсутствуют
159	400314.75	2206283.44	данные отсутствуют	данные отсутствуют
159	400314.75	2206283.44	данные отсутствуют	данные отсутствуют
Государственный регистратор				ФГИС ЕГРН
полное наименование должности			подпись	инициалы, фамилия

М.П.

Выписка из Единого государственного реестра недвижимости об объекте недвижимости  
**Сведения о частях <sup>474</sup> земельного участка**

<b>Земельный участок</b>			
(вид объекта недвижимости)			
Лист № <u>    </u> Раздела <b>4.2</b>	Всего листов раздела <b>4.2</b> : <u>    </u>	Всего разделов: <u>    </u>	Всего листов выписки: <u>    </u>
<b>12.07.2022 № 99/2022/479911582</b>			
Кадастровый номер:		<b>47:23:0000000:52101</b>	

Номер точки	Координаты, м		Описание закрепления на местности	Средняя квадратическая погрешность определения координат характерных точек границы части земельного участка, м
	X	Y		
1	2	3	4	5
160	400315.19	2206282.27	данные отсутствуют	данные отсутствуют
160	400315.19	2206282.27	данные отсутствуют	данные отсутствуют
161	400348.5	2206300.65	данные отсутствуют	данные отсутствуют
162	400488.51	2206378.07	данные отсутствуют	данные отсутствуют
163	400355.56	2206286.96	данные отсутствуют	данные отсутствуют
163	400355.56	2206286.96	данные отсутствуют	данные отсутствуют
164	400350.16	2206297.79	данные отсутствуют	данные отсутствуют
165	400347.9	2206301.69	данные отсутствуют	данные отсутствуют
166	400344.37	2206299.74	данные отсутствуют	данные отсутствуют
167	400345.6	2206297.58	данные отсутствуют	данные отсутствуют
168	400327.17	2206290.27	данные отсутствуют	данные отсутствуют
169	400322.14	2206287.5	данные отсутствуют	данные отсутствуют
170	400323.87	2206284.71	данные отсутствуют	данные отсутствуют
171	400347.53	2206294.06	данные отсутствуют	данные отсутствуют
172	400352.09	2206284.99	данные отсутствуют	данные отсутствуют
172	400352.09	2206284.99	данные отсутствуют	данные отсутствуют
173	401091.57	2206705.59	данные отсутствуют	данные отсутствуют

Государственный регистратор		ФГИС ЕГРН
полное наименование должности	подпись	инициалы, фамилия

М.П.



Выписка из Единого государственного реестра недвижимости об объекте недвижимости  
**Сведения о частях <sup>475</sup> земельного участка**

<b>Земельный участок</b>			
(вид объекта недвижимости)			
Лист № <u>    </u> Раздела <b>4.2</b>	Всего листов раздела <b>4.2</b> : <u>    </u>	Всего разделов: <u>    </u>	Всего листов выписки: <u>    </u>
<b>12.07.2022 № 99/2022/479911582</b>			
Кадастровый номер:		<b>47:23:0000000:52101</b>	

Номер точки	Координаты, м		Описание закрепления на местности	Средняя квадратическая погрешность определения координат характерных точек границы части земельного участка, м
	X	Y		
1	2	3	4	5
174	400458.23	2206328.3	данные отсутствуют	данные отсутствуют
175	400456.04	2206331.74	данные отсутствуют	данные отсутствуют
176	400455.87	2206331.64	данные отсутствуют	данные отсутствуют
177	400359.56	2206278.93	данные отсутствуют	данные отсутствуют
178	400356.04	2206277.03	данные отсутствуют	данные отсутствуют
179	400336.75	2206266.58	данные отсутствуют	данные отсутствуют
180	400333.91	2206265.06	данные отсутствуют	данные отсутствуют
181	400279.36	2206235.39	данные отсутствуют	данные отсутствуют
182	400228.54	2206209.04	данные отсутствуют	данные отсутствуют
183	400205.42	2206198.31	данные отсутствуют	данные отсутствуют
183	400205.42	2206198.31	данные отсутствуют	данные отсутствуют
184	400207.19	2206194.73	данные отсутствуют	данные отсутствуют
184	400207.19	2206194.73	данные отсутствуют	данные отсутствуют
185	400230.31	2206205.46	данные отсутствуют	данные отсутствуют
186	400281.24	2206231.86	данные отсутствуют	данные отсутствуют
187	400340.24	2206263.93	данные отсутствуют	данные отсутствуют
188	400458.13	2206328.25	данные отсутствуют	данные отсутствуют
Государственный регистратор				ФГИС ЕГРН
полное наименование должности			подпись	инициалы, фамилия

М.П.

Выписка из Единого государственного реестра недвижимости об объекте недвижимости  
**Сведения о частях <sup>476</sup> земельного участка**

<b>Земельный участок</b>			
(вид объекта недвижимости)			
Лист № ___ Раздела <b>4.2</b>	Всего листов раздела <b>4.2</b> : ___	Всего разделов: ___	Всего листов выписки: ___
<b>12.07.2022 № 99/2022/479911582</b>			
Кадастровый номер:		<b>47:23:0000000:52101</b>	

Номер точки	Координаты, м		Описание закрепления на местности	Средняя квадратическая погрешность определения координат характерных точек границы части земельного участка, м
	X	Y		
1	2	3	4	5
189	400458.9	2206327.26	данные отсутствуют	данные отсутствуют
190	400343.21	2206266.34	данные отсутствуют	данные отсутствуют
191	400319.37	2206266.59	данные отсутствуют	данные отсутствуют
191	400319.37	2206266.59	данные отсутствуют	данные отсутствуют
192	400340.6	2206262.74	данные отсутствуют	данные отсутствуют
193	400453.42	2206324.29	данные отсутствуют	данные отсутствуют
194	399442.77	2205789.89	данные отсутствуют	данные отсутствуют
194	399442.77	2205789.89	данные отсутствуют	данные отсутствуют
195	399434.67	2205802.55	данные отсутствуют	данные отсутствуют
196	399422.51	2205795.91	данные отсутствуют	данные отсутствуют
196	399422.51	2205795.91	данные отсутствуют	данные отсутствуют
196	399422.51	2205795.91	данные отсутствуют	данные отсутствуют
197	399417.07	2205792.94	данные отсутствуют	данные отсутствуют
198	399425.17	2205780.27	данные отсутствуют	данные отсутствуют
198	399425.17	2205780.27	данные отсутствуют	данные отсутствуют
199	400249.5	2206247.54	данные отсутствуют	данные отсутствуют
200	400173.27	2206205.6	данные отсутствуют	данные отсутствуют
Государственный регистратор				ФГИС ЕГРН
полное наименование должности			подпись	инициалы, фамилия

М.П.

Выписка из Единого государственного реестра недвижимости об объекте недвижимости  
**Сведения о частях <sup>477</sup> земельного участка**

<b>Земельный участок</b>			
(вид объекта недвижимости)			
Лист № <u>    </u> Раздела <b>4.2</b>	Всего листов раздела <b>4.2</b> : <u>    </u>	Всего разделов: <u>    </u>	Всего листов выписки: <u>    </u>
<b>12.07.2022 № 99/2022/479911582</b>			
Кадастровый номер:		<b>47:23:0000000:52101</b>	

Номер точки	Координаты, м		Описание закрепления на местности	Средняя квадратическая погрешность определения координат характерных точек границы части земельного участка, м
	X	Y		
1	2	3	4	5
201	400125.98	2206179.8	данные отсутствуют	данные отсутствуют
202	400113.99	2206173.27	данные отсутствуют	данные отсутствуют
203	400286.65	2206266.47	данные отсутствуют	данные отсутствуют
204	400296.2	2206271.74	данные отсутствуют	данные отсутствуют
205	400298.98	2206273.28	данные отсутствуют	данные отсутствуют
206	400308.07	2206278.31	данные отсутствуют	данные отсутствуют
207	400298.34	2206274.42	данные отсутствуют	данные отсутствуют
208	400292.85	2206271.4	данные отсутствуют	данные отсутствуют
209	400292.66	2206271.29	данные отсутствуют	данные отсутствуют
210	399441.19	2205789.02	данные отсутствуют	данные отсутствуют
211	399424.35	2205796.91	данные отсутствуют	данные отсутствуют
212	399329.84	2205745.31	данные отсутствуют	данные отсутствуют
213	399340.49	2205734.23	данные отсутствуют	данные отсутствуют
214	400194.31	2206193.15	данные отсутствуют	данные отсутствуют
215	400161.77	2206174.33	данные отсутствуют	данные отсутствуют
216	400127.97	2206157.22	данные отсутствуют	данные отсутствуют
217	400084.53	2206132.36	данные отсутствуют	данные отсутствуют
Государственный регистратор				ФГИС ЕГРН
полное наименование должности			подпись	инициалы, фамилия

М.П.

Выписка из Единого государственного реестра недвижимости об объекте недвижимости  
**Сведения о частях земельного участка**

<b>Земельный участок</b>			
(вид объекта недвижимости)			
Лист № <u>    </u> Раздела <b>4.2</b>	Всего листов раздела <b>4.2</b> : <u>    </u>	Всего разделов: <u>    </u>	Всего листов выписки: <u>    </u>
<b>12.07.2022 № 99/2022/479911582</b>			
Кадастровый номер:		<b>47:23:0000000:52101</b>	

Номер точки	Координаты, м		Описание закрепления на местности	Средняя квадратическая погрешность определения координат характерных точек границы части земельного участка, м
	X	Y		
1	2	3	4	5
218	399980.63	2206076.18	данные отсутствуют	данные отсутствуют
219	399932.94	2206048.3	данные отсутствуют	данные отсутствуют
220	399884.09	2206022.06	данные отсутствуют	данные отсутствуют
221	399836.92	2205998.63	данные отсутствуют	данные отсутствуют
222	399688.86	2205917.19	данные отсутствуют	данные отсутствуют
223	399445.47	2205785.67	данные отсутствуют	данные отсутствуют
224	399427.88	2205776.05	данные отсутствуют	данные отсутствуют
225	399404.08	2205763.13	данные отсутствуют	данные отсутствуют
226	399343.68	2205730.03	данные отсутствуют	данные отсутствуют
227	399346.29	2205727.13	данные отсутствуют	данные отсутствуют
228	399459.62	2205788.86	данные отсутствуют	данные отсутствуют
229	399690.76	2205913.66	данные отсутствуют	данные отсутствуют
230	399838.79	2205995.08	данные отсутствуют	данные отсутствуют
231	399885.93	2206018.5	данные отсутствуют	данные отсутствуют
232	399934.89	2206044.81	данные отсутствуют	данные отсутствуют
233	399982.6	2206072.7	данные отсутствуют	данные отсутствуют
234	400086.46	2206128.85	данные отсутствуют	данные отсутствуют

Государственный регистратор		ФГИС ЕГРН
полное наименование должности	подпись	инициалы, фамилия

М.П.

Выписка из Единого государственного реестра недвижимости об объекте недвижимости  
**Сведения о частях земельного участка**

<b>Земельный участок</b>			
(вид объекта недвижимости)			
Лист № ___ Раздела <b>4.2</b>	Всего листов раздела <b>4.2</b> : ___	Всего разделов: ___	Всего листов выписки: ___
<b>12.07.2022 № 99/2022/479911582</b>			
Кадастровый номер:		<b>47:23:0000000:52101</b>	

Номер точки	Координаты, м		Описание закрепления на местности	Средняя квадратическая погрешность определения координат характерных точек границы части земельного участка, м
	X	Y		
1	2	3	4	5
235	400129.86	2206153.69	данные отсутствуют	данные отсутствуют
236	400163.68	2206170.81	данные отсутствуют	данные отсутствуют
237	400196.15	2206189.61	данные отсутствуют	данные отсутствуют
238	399465.28	2205785.1	данные отсутствуют	данные отсутствуют
239	399464.74	2205786.06	данные отсутствуют	данные отсутствуют
240	399419.8	2205763.69	данные отсутствуют	данные отсутствуют
241	399366.52	2205735.41	данные отсутствуют	данные отсутствуют
242	399347.88	2205725.37	данные отсутствуют	данные отсутствуют
243	399350.53	2205722.43	данные отсутствуют	данные отсутствуют
244	399414.05	2205757.11	данные отсутствуют	данные отсутствуют
244	399414.05	2205757.11	данные отсутствуют	данные отсутствуют
245	399450.68	2205777.12	данные отсутствуют	данные отсутствуют
246	399433.07	2205767.5	данные отсутствуют	данные отсутствуют
247	402639.83	2207522.69	данные отсутствуют	данные отсутствуют
248	402245.57	2207310.52	данные отсутствуют	данные отсутствуют
249	402258.68	2207286.41	данные отсутствуют	данные отсутствуют
250	402338.23	2207329.65	данные отсутствуют	данные отсутствуют
Государственный регистратор				ФГИС ЕГРН
полное наименование должности			подпись	инициалы, фамилия

М.П.

Выписка из Единого государственного реестра недвижимости об объекте недвижимости  
**Сведения о частях земельного участка**

<b>Земельный участок</b>			
(вид объекта недвижимости)			
Лист № <u>    </u> Раздела <b>4.2</b>	Всего листов раздела <b>4.2</b> : <u>    </u>	Всего разделов: <u>    </u>	Всего листов выписки: <u>    </u>
<b>12.07.2022 № 99/2022/479911582</b>			
Кадастровый номер:		<b>47:23:0000000:52101</b>	

Номер точки	Координаты, м		Описание закрепления на местности	Средняя квадратическая погрешность определения координат характерных точек границы части земельного участка, м
	X	Y		
1	2	3	4	5
250	402338.23	2207329.65	данные отсутствуют	данные отсутствуют
250	402338.23	2207329.65	данные отсутствуют	данные отсутствуют
251	402359.22	2207341.05	данные отсутствуют	данные отсутствуют
252	402358.6	2207343.03	данные отсутствуют	данные отсутствуют
253	402650.77	2207502.54	данные отсутствуют	данные отсутствуют
254	400867.47	2206549.44	данные отсутствуют	данные отсутствуют
255	400865.31	2206549.75	данные отсутствуют	данные отсутствуют
255	400865.31	2206549.75	данные отсутствуют	данные отсутствуют
256	400863.27	2206549.74	данные отсутствуют	данные отсутствуют
256	400863.27	2206549.74	данные отсутствуют	данные отсутствуют
257	400861.25	2206549.46	данные отсутствуют	данные отсутствуют
257	400861.25	2206549.46	данные отсутствуют	данные отсутствуют
258	400858.88	2206548.75	данные отсутствуют	данные отсутствуют
258	400858.88	2206548.75	данные отсутствуют	данные отсутствуют
259	400856.6	2206547.61	данные отсутствуют	данные отсутствуют
259	400856.6	2206547.61	данные отсутствуют	данные отсутствуют
260	400854.1	2206546.12	данные отсутствуют	данные отсутствуют
Государственный регистратор				ФГИС ЕГРН
полное наименование должности			подпись	инициалы, фамилия

М.П.

Выписка из Единого государственного реестра недвижимости об объекте недвижимости  
**Сведения о частях земельного участка**

<b>Земельный участок</b>			
(вид объекта недвижимости)			
Лист № <u>    </u> Раздела <b>4.2</b>	Всего листов раздела <b>4.2</b> : <u>    </u>	Всего разделов: <u>    </u>	Всего листов выписки: <u>    </u>
<b>12.07.2022 № 99/2022/479911582</b>			
Кадастровый номер:		<b>47:23:0000000:52101</b>	

Номер точки	Координаты, м		Описание закрепления на местности	Средняя квадратическая погрешность определения координат характерных точек границы части земельного участка, м
	X	Y		
1	2	3	4	5
260	400854.1	2206546.12	данные отсутствуют	данные отсутствуют
261	400851.58	2206544.71	данные отсутствуют	данные отсутствуют
261	400851.58	2206544.71	данные отсутствуют	данные отсутствуют
262	400735.84	2206481.98	данные отсутствуют	данные отсутствуют
262	400735.84	2206481.98	данные отсутствуют	данные отсутствуют
263	400689.3	2206456.98	данные отсутствуют	данные отсутствуют
263	400689.3	2206456.98	данные отсутствуют	данные отсутствуют
264	400684.36	2206453.85	данные отсутствуют	данные отсутствуют
264	400684.36	2206453.85	данные отсутствуют	данные отсутствуют
265	400679.48	2206450.95	данные отсутствуют	данные отсутствуют
265	400679.48	2206450.95	данные отсутствуют	данные отсутствуют
266	400674.52	2206448.2	данные отсутствуют	данные отсутствуют
266	400674.52	2206448.2	данные отсутствуют	данные отсутствуют
267	400669.48	2206445.59	данные отсутствуют	данные отсутствуют
267	400669.48	2206445.59	данные отсутствуют	данные отсутствуют
268	400664.35	2206443.12	данные отсутствуют	данные отсутствуют
268	400664.35	2206443.12	данные отсутствуют	данные отсутствуют

Государственный регистратор		ФГИС ЕГРН
полное наименование должности	подпись	инициалы, фамилия

М.П.

Выписка из Единого государственного реестра недвижимости об объекте недвижимости  
**482**  
**Сведения о частях земельного участка**

<b>Земельный участок</b>			
(вид объекта недвижимости)			
Лист № <u>    </u> Раздела <b>4.2</b>	Всего листов раздела <b>4.2</b> : <u>    </u>	Всего разделов: <u>    </u>	Всего листов выписки: <u>    </u>
<b>12.07.2022 № 99/2022/479911582</b>			
Кадастровый номер:		<b>47:23:0000000:52101</b>	

Номер точки	Координаты, м		Описание закрепления на местности	Средняя квадратическая погрешность определения координат характерных точек границы части земельного участка, м
	X	Y		
1	2	3	4	5
269	400662.59	2206442.19	данные отсутствуют	данные отсутствуют
269	400662.59	2206442.19	данные отсутствуют	данные отсутствуют
270	400660.88	2206441.05	данные отсутствуют	данные отсутствуют
270	400660.88	2206441.05	данные отсутствуют	данные отсутствуют
271	400659.26	2206439.7	данные отсутствуют	данные отсутствуют
271	400659.26	2206439.7	данные отсутствуют	данные отсутствуют
272	400657.83	2206438.24	данные отсутствуют	данные отсутствуют
272	400657.83	2206438.24	данные отсутствуют	данные отсутствуют
273	400656.6	2206436.69	данные отсутствуют	данные отсутствуют
273	400656.6	2206436.69	данные отсутствуют	данные отсутствуют
274	400655.81	2206435.49	данные отсутствуют	данные отсутствуют
274	400655.81	2206435.49	данные отсутствуют	данные отсутствуют
275	400655.14	2206434.3	данные отсутствуют	данные отсутствуют
275	400655.14	2206434.3	данные отсутствуют	данные отсутствуют
276	400654.93	2206433.86	данные отсутствуют	данные отсутствуют
277	402357.32	2207340.08	данные отсутствуют	данные отсутствуют
278	402356.53	2207341.48	данные отсутствуют	данные отсутствуют
Государственный регистратор				ФГИС ЕГРН
полное наименование должности			подпись	инициалы, фамилия

М.П.



Выписка из Единого государственного реестра недвижимости об объекте недвижимости  
**Сведения о частях земельного участка**

<b>Земельный участок</b>			
(вид объекта недвижимости)			
Лист № <u>    </u> Раздела <b>4.2</b>	Всего листов раздела <b>4.2</b> : <u>    </u>	Всего разделов: <u>    </u>	Всего листов выписки: <u>    </u>
<b>12.07.2022 № 99/2022/479911582</b>			
Кадастровый номер:		<b>47:23:0000000:52101</b>	

Номер точки	Координаты, м		Описание закрепления на местности	Средняя квадратическая погрешность определения координат характерных точек границы части земельного участка, м
	X	Y		
1	2	3	4	5
278	402356.53	2207341.48	данные отсутствуют	данные отсутствуют
279	402355.53	2207342.38	данные отсутствуют	данные отсутствуют
279	402355.53	2207342.38	данные отсутствуют	данные отсутствуют
280	402353.82	2207342.25	данные отсутствуют	данные отсутствуют
280	402353.82	2207342.25	данные отсутствуют	данные отсутствуют
281	402204.49	2207260.99	данные отсутствуют	данные отсутствуют
281	402204.49	2207260.99	данные отсутствуют	данные отсутствуют
282	402019.78	2207160.6	данные отсутствуют	данные отсутствуют
282	402019.78	2207160.6	данные отсутствуют	данные отсутствуют
283	401899.29	2207095.06	данные отсутствуют	данные отсутствуют
283	401899.29	2207095.06	данные отсутствуют	данные отсутствуют
284	401615.82	2206940.97	данные отсутствуют	данные отсутствуют
284	401615.82	2206940.97	данные отсутствуют	данные отсутствуют
285	401614.87	2206938.59	данные отсутствуют	данные отсутствуют
285	401614.87	2206938.59	данные отсутствуют	данные отсутствуют
286	401615.51	2206936.78	данные отсутствуют	данные отсутствуют
287	401444.5	2206843.83	данные отсутствуют	данные отсутствуют
Государственный регистратор				ФГИС ЕГРН
полное наименование должности			подпись	инициалы, фамилия

М.П.

Выписка из Единого государственного реестра недвижимости об объекте недвижимости  
**Сведения о частях земельного участка**

<b>Земельный участок</b>			
(вид объекта недвижимости)			
Лист № <u>    </u> Раздела <b>4.2</b>	Всего листов раздела <b>4.2</b> : <u>    </u>	Всего разделов: <u>    </u>	Всего листов выписки: <u>    </u>
<b>12.07.2022 № 99/2022/479911582</b>			
Кадастровый номер:		<b>47:23:0000000:52101</b>	

Номер точки	Координаты, м		Описание закрепления на местности	Средняя квадратическая погрешность определения координат характерных точек границы части земельного участка, м
	X	Y		
1	2	3	4	5
288	401443.53	2206843.84	данные отсутствуют	данные отсутствуют
288	401443.53	2206843.84	данные отсутствуют	данные отсутствуют
289	401440.76	2206843.58	данные отсутствуют	данные отсутствуют
289	401440.76	2206843.58	данные отсутствуют	данные отсутствуют
290	401437.96	2206843.02	данные отсутствуют	данные отсутствуют
290	401437.96	2206843.02	данные отсутствуют	данные отсутствуют
291	401435.31	2206842.19	данные отсутствуют	данные отсутствуют
291	401435.31	2206842.19	данные отсутствуют	данные отсутствуют
292	401432.78	2206841.1	данные отсутствуют	данные отсутствуют
292	401432.78	2206841.1	данные отсутствуют	данные отсутствуют
293	401410.96	2206830.31	данные отсутствуют	данные отсутствуют
293	401410.96	2206830.31	данные отсутствуют	данные отсутствуют
294	401253.57	2206744.12	данные отсутствуют	данные отсутствуют
294	401253.57	2206744.12	данные отсутствуют	данные отсутствуют
295	401250.27	2206747.26	данные отсутствуют	данные отсутствуют
295	401250.27	2206747.26	данные отсутствуют	данные отсутствуют
296	401249.34	2206747.74	данные отсутствуют	данные отсутствуют
Государственный регистратор				ФГИС ЕГРН
полное наименование должности			подпись	инициалы, фамилия

М.П.

Выписка из Единого государственного реестра недвижимости об объекте недвижимости  
**Сведения о частях земельного участка**

<b>Земельный участок</b>			
(вид объекта недвижимости)			
Лист № <u>    </u> Раздела <b>4.2</b>	Всего листов раздела <b>4.2</b> : <u>    </u>	Всего разделов: <u>    </u>	Всего листов выписки: <u>    </u>
<b>12.07.2022 № 99/2022/479911582</b>			
Кадастровый номер:		<b>47:23:0000000:52101</b>	

Номер точки	Координаты, м		Описание закрепления на местности	Средняя квадратическая погрешность определения координат характерных точек границы части земельного участка, м
	X	Y		
1	2	3	4	5
296	401249.34	2206747.74	данные отсутствуют	данные отсутствуют
297	401247.92	2206747.55	данные отсутствуют	данные отсутствуют
297	401247.92	2206747.55	данные отсутствуют	данные отсутствуют
298	401201.96	2206721.79	данные отсутствуют	данные отсутствуют
298	401201.96	2206721.79	данные отсутствуют	данные отсутствуют
299	401197.57	2206729.81	данные отсутствуют	данные отсутствуют
299	401197.57	2206729.81	данные отсутствуют	данные отсутствуют
300	401196.99	2206730.47	данные отсутствуют	данные отсутствуют
300	401196.99	2206730.47	данные отсутствуют	данные отсутствуют
301	401194.87	2206730.62	данные отсутствуют	данные отсутствуют
301	401194.87	2206730.62	данные отсутствуют	данные отсутствуют
302	401149.72	2206706.42	данные отсутствуют	данные отсутствуют
302	401149.72	2206706.42	данные отсутствуют	данные отсутствуют
303	401148.41	2206705.93	данные отсутствуют	данные отсутствуют
303	401148.41	2206705.93	данные отсутствуют	данные отсутствуют
304	401147.45	2206705.4	данные отсутствуют	данные отсутствуют
304	401147.45	2206705.4	данные отсутствуют	данные отсутствуют
Государственный регистратор				ФГИС ЕГРН
полное наименование должности			подпись	инициалы, фамилия

М.П.

Выписка из Единого государственного реестра недвижимости об объекте недвижимости  
**Сведения о частях земельного участка**

<b>Земельный участок</b>			
(вид объекта недвижимости)			
Лист № <u>    </u> Раздела <b>4.2</b>	Всего листов раздела <b>4.2</b> : <u>    </u>	Всего разделов: <u>    </u>	Всего листов выписки: <u>    </u>
<b>12.07.2022 № 99/2022/479911582</b>			
Кадастровый номер:		<b>47:23:0000000:52101</b>	

Номер точки	Координаты, м		Описание закрепления на местности	Средняя квадратическая погрешность определения координат характерных точек границы части земельного участка, м
	X	Y		
1	2	3	4	5
305	401146.18	2206704.36	данные отсутствуют	данные отсутствуют
305	401146.18	2206704.36	данные отсутствуют	данные отсутствуют
306	401145.18	2206703.13	данные отсутствуют	данные отсутствуют
306	401145.18	2206703.13	данные отсутствуют	данные отсутствуют
307	401144.53	2206701.93	данные отсутствуют	данные отсутствуют
307	401144.53	2206701.93	данные отсутствуют	данные отсутствуют
308	401144.09	2206700.63	данные отсутствуют	данные отсутствуют
308	401144.09	2206700.63	данные отсутствуют	данные отсутствуют
309	401143.97	2206699.79	данные отсутствуют	данные отсутствуют
309	401143.97	2206699.79	данные отсутствуют	данные отсутствуют
310	401194.12	2206727.06	данные отсутствуют	данные отсутствуют
310	401194.12	2206727.06	данные отсутствуют	данные отсутствуют
311	401194.7	2206726	данные отсутствуют	данные отсутствуют
312	401195.01	2206726.15	данные отсутствуют	данные отсутствуют
312	401195.01	2206726.15	данные отсутствуют	данные отсутствуют
313	401199.42	2206718.09	данные отсутствуют	данные отсутствуют
313	401199.42	2206718.09	данные отсутствуют	данные отсутствуют
Государственный регистратор				ФГИС ЕГРН
полное наименование должности			подпись	инициалы, фамилия

М.П.

Выписка из Единого государственного реестра недвижимости об объекте недвижимости  
**Сведения о частях <sup>487</sup> земельного участка**

<b>Земельный участок</b>			
(вид объекта недвижимости)			
Лист № <u>    </u> Раздела <b>4.2</b>	Всего листов раздела <b>4.2</b> : <u>    </u>	Всего разделов: <u>    </u>	Всего листов выписки: <u>    </u>
<b>12.07.2022 № 99/2022/479911582</b>			
Кадастровый номер:		<b>47:23:0000000:52101</b>	

Номер точки	Координаты, м		Описание закрепления на местности	Средняя квадратическая погрешность определения координат характерных точек границы части земельного участка, м
	X	Y		
1	2	3	4	5
314	401201.17	2206717.05	данные отсутствуют	данные отсутствуют
314	401201.17	2206717.05	данные отсутствуют	данные отсутствуют
315	401202.15	2206717.31	данные отсутствуют	данные отсутствуют
315	401202.15	2206717.31	данные отсутствуют	данные отсутствуют
316	401248.59	2206743.34	данные отсутствуют	данные отсутствуют
316	401248.59	2206743.34	данные отсутствуют	данные отсутствуют
317	401251.88	2206740.22	данные отсутствуют	данные отсутствуют
317	401251.88	2206740.22	данные отсутствуют	данные отсутствуют
318	401253.05	2206739.75	данные отсутствуют	данные отсутствуют
318	401253.05	2206739.75	данные отсутствуют	данные отсутствуют
319	401371.62	2206804.21	данные отсутствуют	данные отсутствуют
319	401371.62	2206804.21	данные отсутствуют	данные отсутствуют
320	401412.85	2206826.78	данные отсутствуют	данные отсутствуют
320	401412.85	2206826.78	данные отсутствуют	данные отсутствуют
321	401416.1	2206828.39	данные отсутствуют	данные отсутствуют
321	401416.1	2206828.39	данные отсутствуют	данные отсутствуют
322	401034.73	2206640.39	данные отсутствуют	данные отсутствуют
Государственный регистратор				ФГИС ЕГРН
полное наименование должности			подпись	инициалы, фамилия

М.П.

Выписка из Единого государственного реестра недвижимости об объекте недвижимости  
**Сведения о частях земельного участка**

<b>Земельный участок</b>			
(вид объекта недвижимости)			
Лист № <u>    </u> Раздела <b>4.2</b>	Всего листов раздела <b>4.2</b> : <u>    </u>	Всего разделов: <u>    </u>	Всего листов выписки: <u>    </u>
<b>12.07.2022 № 99/2022/479911582</b>			
Кадастровый номер:		<b>47:23:0000000:52101</b>	

Номер точки	Координаты, м		Описание закрепления на местности	Средняя квадратическая погрешность определения координат характерных точек границы части земельного участка, м
	X	Y		
1	2	3	4	5
322	401034.73	2206640.39	данные отсутствуют	данные отсутствуют
323	401028.68	2206640.82	данные отсутствуют	данные отсутствуют
323	401028.68	2206640.82	данные отсутствуют	данные отсутствуют
324	401027.59	2206640.58	данные отсутствуют	данные отсутствуют
324	401027.59	2206640.58	данные отсутствуют	данные отсутствуют
325	400924.44	2206584.42	данные отсутствуют	данные отсутствуют
325	400924.44	2206584.42	данные отсутствуют	данные отсутствуют
326	400923.69	2206583.24	данные отсутствуют	данные отсутствуют
326	400923.69	2206583.24	данные отсутствуют	данные отсутствуют
327	400923.66	2206581.67	данные отсутствуют	данные отсутствуют
327	400923.66	2206581.67	данные отсутствуют	данные отсутствуют
328	400924.39	2206580.39	данные отсутствуют	данные отсутствуют
329	399200.52	2205675.56	данные отсутствуют	данные отсутствуют
330	399126.07	2205634	данные отсутствуют	данные отсутствуют
331	399103.42	2205623.31	данные отсутствуют	данные отсутствуют
332	399104.7	2205590.25	данные отсутствуют	данные отсутствуют
333	399140.23	2205609.01	данные отсутствуют	данные отсутствуют
Государственный регистратор				ФГИС ЕГРН
полное наименование должности			подпись	инициалы, фамилия

М.П.

Выписка из Единого государственного реестра недвижимости об объекте недвижимости  
**Сведения о частях земельного участка**

<b>Земельный участок</b>			
(вид объекта недвижимости)			
Лист № <u>    </u> Раздела <b>4.2</b>	Всего листов раздела <b>4.2</b> : <u>    </u>	Всего разделов: <u>    </u>	Всего листов выписки: <u>    </u>
<b>12.07.2022 № 99/2022/479911582</b>			
Кадастровый номер:		<b>47:23:0000000:52101</b>	

Номер точки	Координаты, м		Описание закрепления на местности	Средняя квадратическая погрешность определения координат характерных точек границы части земельного участка, м
	X	Y		
1	2	3	4	5
333	399140.23	2205609.01	данные отсутствуют	данные отсутствуют
334	399200.99	2205643.17	данные отсутствуют	данные отсутствуют
335	399324.75	2205709.62	данные отсутствуют	данные отсутствуют
336	399322.24	2205712.74	данные отсутствуют	данные отсутствуют
337	399258.69	2205680.58	данные отсутствуют	данные отсутствуют
338	399244.22	2205673.13	данные отсутствуют	данные отсутствуют
339	399201.87	2205648.41	данные отсутствуют	данные отсутствуют
340	399160.28	2205624.87	данные отсутствуют	данные отсутствуют
341	399136.31	2205611.24	данные отсутствуют	данные отсутствуют
342	399104.47	2205592.4	данные отсутствуют	данные отсутствуют
343	399104.55	2205589.9	данные отсутствуют	данные отсутствуют
344	399144.8	2205611.48	данные отсутствуют	данные отсутствуют
345	399162.26	2205621.39	данные отсутствуют	данные отсутствуют
346	399203.86	2205644.94	данные отсутствуют	данные отсутствуют
347	399246.14	2205669.62	данные отсутствуют	данные отсутствуют
348	399218.36	2205685.17	данные отсутствуют	данные отсутствуют
349	399125.99	2205635.39	данные отсутствуют	данные отсутствуют
Государственный регистратор				ФГИС ЕГРН
полное наименование должности			подпись	инициалы, фамилия

М.П.

Выписка из Единого государственного реестра недвижимости об объекте недвижимости  
**Сведения о частях земельного участка**

<b>Земельный участок</b>			
(вид объекта недвижимости)			
Лист № <u>    </u> Раздела <b>4.2</b>	Всего листов раздела <b>4.2</b> : <u>    </u>	Всего разделов: <u>    </u>	Всего листов выписки: <u>    </u>
<b>12.07.2022 № 99/2022/479911582</b>			
Кадастровый номер:		<b>47:23:0000000:52101</b>	

Номер точки	Координаты, м		Описание закрепления на местности	Средняя квадратическая погрешность определения координат характерных точек границы части земельного участка, м
	X	Y		
1	2	3	4	5
350	399103.43	2205623.31	данные отсутствуют	данные отсутствуют
351	399103.51	2205620.51	данные отсутствуют	данные отсутствуют
352	399325.43	2205708.79	данные отсутствуют	данные отсутствуют
353	399306.26	2205732.53	данные отсутствуют	данные отсутствуют
354	399220.36	2205686.25	данные отсутствуют	данные отсутствуют
355	399236.4	2205660.82	данные отсутствуют	данные отсутствуют
356	399312.79	2205701.99	данные отсутствуют	данные отсутствуют
357	398710.08	2205429.1	данные отсутствуют	данные отсутствуют
358	398683.42	2205420.88	данные отсутствуют	данные отсутствуют
359	398669.49	2205414.27	данные отсутствуют	данные отсутствуют
360	398611.4	2205398.65	данные отсутствуют	данные отсутствуют
361	398554.66	2205384.23	данные отсутствуют	данные отсутствуют
362	398558.75	2205356.6	данные отсутствуют	данные отсутствуют
363	398562.66	2205357.5	данные отсутствуют	данные отсутствуют
364	398559.15	2205381.24	данные отсутствуют	данные отсутствуют
365	398612.42	2205394.78	данные отсутствуют	данные отсутствуют
366	398670.88	2205410.49	данные отсутствуют	данные отсутствуют
Государственный регистратор				ФГИС ЕГРН
полное наименование должности			подпись	инициалы, фамилия

М.П.



Выписка из Единого государственного реестра недвижимости об объекте недвижимости  
**491**  
**Сведения о частях земельного участка**

<b>Земельный участок</b>			
(вид объекта недвижимости)			
Лист № <u>    </u> Раздела <b>4.2</b>	Всего листов раздела <b>4.2</b> : <u>    </u>	Всего разделов: <u>    </u>	Всего листов выписки: <u>    </u>
<b>12.07.2022 № 99/2022/479911582</b>			
Кадастровый номер:		<b>47:23:0000000:52101</b>	

Номер точки	Координаты, м		Описание закрепления на местности	Средняя квадратическая погрешность определения координат характерных точек границы части земельного участка, м
	X	Y		
1	2	3	4	5
367	398893.49	2205476.75	данные отсутствуют	данные отсутствуют
368	399034.91	2205552.62	данные отсутствуют	данные отсутствуют
369	399011.39	2205543.4	данные отсутствуют	данные отсутствуют
370	398934.12	2205501.69	данные отсутствуют	данные отсутствуют
371	398892.78	2205480.8	данные отсутствуют	данные отсутствуют
372	398847.52	2205460.7	данные отсутствуют	данные отсутствуют
373	398741.96	2205403.93	данные отсутствуют	данные отсутствуют
374	398751.74	2205404.55	данные отсутствуют	данные отсутствуют
375	398849.29	2205457.1	данные отсутствуют	данные отсутствуют
376	399096.9	2205619.8	данные отсутствуют	данные отсутствуют
377	398964.96	2205549.07	данные отсутствуют	данные отсутствуют
378	398982.31	2205557.18	данные отсутствуют	данные отсутствуют
379	399091.69	2205613.86	данные отсутствуют	данные отсутствуют
380	399097.02	2205616.84	данные отсутствуют	данные отсутствуют
381	399050.89	2205557.04	данные отсутствуют	данные отсутствуют
381	399050.89	2205557.04	данные отсутствуют	данные отсутствуют
382	399054.76	2205559.31	данные отсутствуют	данные отсутствуют
Государственный регистратор				ФГИС ЕГРН
полное наименование должности			подпись	инициалы, фамилия

М.П.

Выписка из Единого государственного реестра недвижимости об объекте недвижимости  
**492**  
**Сведения о частях земельного участка**

<b>Земельный участок</b>			
(вид объекта недвижимости)			
Лист № <u>    </u> Раздела <b>4.2</b>	Всего листов раздела <b>4.2</b> : <u>    </u>	Всего разделов: <u>    </u>	Всего листов выписки: <u>    </u>
<b>12.07.2022 № 99/2022/479911582</b>			
Кадастровый номер:		<b>47:23:0000000:52101</b>	

Номер точки	Координаты, м		Описание закрепления на местности	Средняя квадратическая погрешность определения координат характерных точек границы части земельного участка, м
	X	Y		
1	2	3	4	5
382	399054.76	2205559.31	данные отсутствуют	данные отсутствуют
383	399060.82	2205566.45	данные отсутствуют	данные отсутствуют
384	399098.4	2205586.59	данные отсутствуют	данные отсутствуют
385	399096.89	2205619.8	данные отсутствуют	данные отсутствуют
386	399000.11	2205567.9	данные отсутствуют	данные отсутствуют
387	399000.61	2205534.22	данные отсутствуют	данные отсутствуют
388	399041.07	2205555.92	данные отсутствуют	данные отсутствуют
389	399060.51	2205566.06	данные отсутствуют	данные отсутствуют
390	399043.52	2205556.19	данные отсутствуют	данные отсутствуют
391	399098.31	2205588.65	данные отсутствуют	данные отсутствуют
392	399076.35	2205575.27	данные отсутствуют	данные отсутствуют
393	399065.02	2205568.67	данные отсутствуют	данные отсутствуют
394	399098.41	2205586.59	данные отсутствуют	данные отсутствуют
395	397442.66	2205366.34	данные отсутствуют	данные отсутствуют
396	397432.83	2205389.47	данные отсутствуют	данные отсутствуют
397	397328.05	2205463.29	данные отсутствуют	данные отсутствуют
398	397337.48	2205450.41	данные отсутствуют	данные отсутствуют
Государственный регистратор				ФГИС ЕГРН
полное наименование должности			подпись	инициалы, фамилия

М.П.

Выписка из Единого государственного реестра недвижимости об объекте недвижимости  
**Сведения о частях земельного участка**

<b>Земельный участок</b>			
(вид объекта недвижимости)			
Лист № <u>    </u> Раздела <b>4.2</b>	Всего листов раздела <b>4.2</b> : <u>    </u>	Всего разделов: <u>    </u>	Всего листов выписки: <u>    </u>
<b>12.07.2022 № 99/2022/479911582</b>			
Кадастровый номер:		<b>47:23:0000000:52101</b>	

Номер точки	Координаты, м		Описание закрепления на местности	Средняя квадратическая погрешность определения координат характерных точек границы части земельного участка, м
	X	Y		
1	2	3	4	5
399	397363.75	2205428	данные отсутствуют	данные отсутствуют
400	397406.21	2205397.09	данные отсутствуют	данные отсутствуют
401	397421	2205381.08	данные отсутствуют	данные отсутствуют
401	397421	2205381.08	данные отсутствуют	данные отсутствуют
402	397494.92	2205369.27	данные отсутствуют	данные отсутствуют
403	397479.55	2205374.99	данные отсутствуют	данные отсутствуют
404	397457.2	2205389.07	данные отсутствуют	данные отсутствуют
405	397413.85	2205388.81	данные отсутствуют	данные отсутствуют
406	397438.73	2205369.02	данные отсутствуют	данные отсутствуют
407	397816.31	2205535.7	данные отсутствуют	данные отсутствуют
408	397796.91	2205535.21	данные отсутствуют	данные отсутствуют
409	397769.86	2205518.22	данные отсутствуют	данные отсутствуют
410	397720.81	2205484.85	данные отсутствуют	данные отсутствуют
411	397720.69	2205479.18	данные отсутствуют	данные отсутствуют
411	397720.69	2205479.18	данные отсутствуют	данные отсутствуют
412	397711.86	2205460.51	данные отсутствуют	данные отсутствуют
412	397711.86	2205460.51	данные отсутствуют	данные отсутствуют
Государственный регистратор				ФГИС ЕГРН
полное наименование должности			подпись	инициалы, фамилия

М.П.

Выписка из Единого государственного реестра недвижимости об объекте недвижимости  
**Сведения о частях земельного участка**

<b>Земельный участок</b>			
(вид объекта недвижимости)			
Лист № <u>    </u> Раздела <b>4.2</b>	Всего листов раздела <b>4.2</b> : <u>    </u>	Всего разделов: <u>    </u>	Всего листов выписки: <u>    </u>
<b>12.07.2022 № 99/2022/479911582</b>			
Кадастровый номер:		<b>47:23:0000000:52101</b>	

Номер точки	Координаты, м		Описание закрепления на местности	Средняя квадратическая погрешность определения координат характерных точек границы части земельного участка, м
	X	Y		
1	2	3	4	5
413	397699.39	2205450.05	данные отсутствуют	данные отсутствуют
414	397681.44	2205456.04	данные отсутствуют	данные отсутствуют
415	397632.5	2205416.79	данные отсутствуют	данные отсутствуют
416	397628.42	2205415.5	данные отсутствуют	данные отсутствуют
417	397631.29	2205414.18	данные отсутствуют	данные отсутствуют
417	397631.29	2205414.18	данные отсутствуют	данные отсутствуют
418	397641.33	2205406.82	данные отсутствуют	данные отсутствуют
419	397617.43	2205391.02	данные отсутствуют	данные отсутствуют
420	397642.1	2205398.85	данные отсутствуют	данные отсутствуют
421	397714.21	2205456.67	данные отсутствуют	данные отсутствуют
422	397780.96	2205501.58	данные отсутствуют	данные отсутствуют
423	397821.71	2205527.17	данные отсутствуют	данные отсутствуют
424	397841.13	2205496.51	данные отсутствуют	данные отсутствуют
425	397835.24	2205505.1	данные отсутствуют	данные отсутствуют
426	397701.94	2205412.06	данные отсутствуют	данные отсутствуют
427	397646.6	2205379.61	данные отсутствуют	данные отсутствуют
428	397692.68	2205401.77	данные отсутствуют	данные отсутствуют
Государственный регистратор				ФГИС ЕГРН
полное наименование должности			подпись	инициалы, фамилия

М.П.

Выписка из Единого государственного реестра недвижимости об объекте недвижимости  
**Сведения о частях земельного участка**

<b>Земельный участок</b>			
(вид объекта недвижимости)			
Лист № <u>    </u> Раздела <b>4.2</b>	Всего листов раздела <b>4.2</b> : <u>    </u>	Всего разделов: <u>    </u>	Всего листов выписки: <u>    </u>
<b>12.07.2022 № 99/2022/479911582</b>			
Кадастровый номер:		<b>47:23:0000000:52101</b>	

Номер точки	Координаты, м		Описание закрепления на местности	Средняя квадратическая погрешность определения координат характерных точек границы части земельного участка, м
	X	Y		
1	2	3	4	5
429	397702.94	2205408.55	данные отсутствуют	данные отсутствуют
430	397771.14	2205453.69	данные отсутствуют	данные отсутствуют
431	401615.52	2206936.78	данные отсутствуют	данные отсутствуют
432	402357.34	2207340.03	данные отсутствуют	данные отсутствуют
433	401444.51	2206843.83	данные отсутствуют	данные отсутствуют
434	401147.03	2206701.46	данные отсутствуют	данные отсутствуют
435	401147.14	2206701.51	данные отсутствуют	данные отсутствуют
436	401194.7	2206725.99	данные отсутствуют	данные отсутствуют
437	400924.4	2206580.39	данные отсутствуют	данные отсутствуют
438	400925.31	2206580.89	данные отсутствуют	данные отсутствуют
439	401028.48	2206636.99	данные отсутствуют	данные отсутствуют
440	401028.58	2206637.05	данные отсутствуют	данные отсутствуют
441	400654.94	2206433.86	данные отсутствуют	данные отсутствуют
442	400864.92	2206548.04	данные отсутствуют	данные отсутствуют
443	400867.48	2206549.43	данные отсутствуют	данные отсутствуют
444	400867.39	2206549.46	данные отсутствуют	данные отсутствуют
445	403373.6	2207892.71	данные отсутствуют	данные отсутствуют

Государственный регистратор		ФГИС ЕГРН
полное наименование должности	подпись	инициалы, фамилия

М.П.

Выписка из Единого государственного реестра недвижимости об объекте недвижимости  
**Сведения о частях земельного участка**

<b>Земельный участок</b>			
(вид объекта недвижимости)			
Лист № <u>    </u> Раздела <b>4.2</b>	Всего листов раздела <b>4.2</b> : <u>    </u>	Всего разделов: <u>    </u>	Всего листов выписки: <u>    </u>
<b>12.07.2022 № 99/2022/479911582</b>			
Кадастровый номер:		<b>47:23:0000000:52101</b>	

Номер точки	Координаты, м		Описание закрепления на местности	Средняя квадратическая погрешность определения координат характерных точек границы части земельного участка, м
	X	Y		
1	2	3	4	5
446	403418.67	2207917.16	данные отсутствуют	данные отсутствуют
446	403418.67	2207917.16	данные отсутствуют	данные отсутствуют
446	403418.67	2207917.16	данные отсутствуют	данные отсутствуют
447	403418.75	2207917.01	данные отсутствуют	данные отсутствуют
447	403418.75	2207917.01	данные отсутствуют	данные отсутствуют
447	403418.75	2207917.01	данные отсутствуют	данные отсутствуют
448	403421.78	2207918.73	данные отсутствуют	данные отсутствуют
449	403416.52	2207988.56	данные отсутствуют	данные отсутствуют
450	403416.29	2207988.43	данные отсутствуют	данные отсутствуют
451	403368.35	2207962.44	данные отсутствуют	данные отсутствуют
452	403701.34	2208075.69	данные отсутствуют	данные отсутствуют
453	403720.39	2208086.07	данные отсутствуют	данные отсутствуют
454	403713.34	2208093.61	данные отсутствуют	данные отсутствуют
455	403678.58	2208130.36	данные отсутствуют	данные отсутствуют
456	403677.93	2208130.01	данные отсутствуют	данные отсутствуют
457	403659.45	2208120.02	данные отсутствуют	данные отсутствуют
458	403698.04	2208079.22	данные отсутствуют	данные отсутствуют
Государственный регистратор				ФГИС ЕГРН
полное наименование должности			подпись	инициалы, фамилия

М.П.

Выписка из Единого государственного реестра недвижимости об объекте недвижимости  
**Сведения о частях <sup>497</sup> земельного участка**

<b>Земельный участок</b>			
(вид объекта недвижимости)			
Лист № <u>    </u> Раздела <b>4.2</b>	Всего листов раздела <b>4.2</b> : <u>    </u>	Всего разделов: <u>    </u>	Всего листов выписки: <u>    </u>
<b>12.07.2022 № 99/2022/479911582</b>			
Кадастровый номер:		<b>47:23:0000000:52101</b>	

Номер точки	Координаты, м		Описание закрепления на местности	Средняя квадратическая погрешность определения координат характерных точек границы части земельного участка, м
	X	Y		
1	2	3	4	5
459	403316.26	2207861.6	данные отсутствуют	данные отсутствуют
460	403338.18	2207873.49	данные отсутствуют	данные отсутствуют
461	403341.33	2207947.79	данные отсутствуют	данные отсутствуют
462	403319.41	2207935.91	данные отсутствуют	данные отсутствуют
463	400573.37	2206389.51	данные отсутствуют	данные отсутствуют
464	400592.28	2206399.79	данные отсутствуют	данные отсутствуют
465	400580.35	2206428.47	данные отсутствуют	данные отсутствуют
466	400561.44	2206418.22	данные отсутствуют	данные отсутствуют
467	403376.03	2207894.03	данные отсутствуют	данные отсутствуют
468	403418.78	2207917.03	данные отсутствуют	данные отсутствуют
469	403415.96	2207929.28	данные отсутствуют	данные отсутствуют
470	403376.07	2207926.42	данные отсутствуют	данные отсутствуют
471	403373.1	2207906.05	данные отсутствуют	данные отсутствуют
472	403349.17	2207879.45	данные отсутствуют	данные отсутствуют
473	403347.9	2207951.35	данные отсутствуют	данные отсутствуют
474	403326.69	2207939.86	данные отсутствуют	данные отсутствуют
475	403327.97	2207867.95	данные отсутствуют	данные отсутствуют
Государственный регистратор				ФГИС ЕГРН
полное наименование должности			подпись	инициалы, фамилия

М.П.

Выписка из Единого государственного реестра недвижимости об объекте недвижимости  
**Сведения о частях земельного участка**

<b>Земельный участок</b>			
(вид объекта недвижимости)			
Лист № <u>    </u> Раздела <b>4.2</b>	Всего листов раздела <b>4.2</b> : <u>    </u>	Всего разделов: <u>    </u>	Всего листов выписки: <u>    </u>
<b>12.07.2022 № 99/2022/479911582</b>			
Кадастровый номер:		<b>47:23:0000000:52101</b>	

Номер точки	Координаты, м		Описание закрепления на местности	Средняя квадратическая погрешность определения координат характерных точек границы части земельного участка, м
	X	Y		
1	2	3	4	5
476	403372.94	2207901.44	данные отсутствуют	данные отсутствуют
477	403373.66	2207892.74	данные отсутствуют	данные отсутствуют
478	403421.86	2207918.78	данные отсутствуют	данные отсутствуют
479	403421.07	2207930.25	данные отсутствуют	данные отсутствуют
480	403371.06	2207926.49	данные отсутствуют	данные отсутствуют
481	399408.34	2205753.99	данные отсутствуют	данные отсутствуют
482	399475.53	2205790.68	данные отсутствуют	данные отсутствуют
483	399460.41	2205816.61	данные отсутствуют	данные отсутствуют
484	399393.11	2205779.86	данные отсутствуют	данные отсутствуют
485	403681.68	2208070.21	данные отсутствуют	данные отсутствуют
486	403684.94	2208066.76	данные отсутствуют	данные отсутствуют
487	403704.01	2208077.15	данные отсутствуют	данные отсутствуют
488	403696.95	2208084.62	данные отсутствуют	данные отсутствуют
489	403662.21	2208121.51	данные отсутствуют	данные отсутствуют
490	403643.76	2208111.54	данные отсутствуют	данные отсутствуют
491	403643.1	2208111.18	данные отсутствуют	данные отсутствуют
492	397692.7	2205401.76	данные отсутствуют	данные отсутствуют
Государственный регистратор				ФГИС ЕГРН
полное наименование должности			подпись	инициалы, фамилия

М.П.



Выписка из Единого государственного реестра недвижимости об объекте недвижимости  
**Сведения о частях земельного участка**

<b>Земельный участок</b>			
(вид объекта недвижимости)			
Лист № <u>    </u> Раздела <b>4.2</b>	Всего листов раздела <b>4.2</b> : <u>    </u>	Всего разделов: <u>    </u>	Всего листов выписки: <u>    </u>
<b>12.07.2022 № 99/2022/479911582</b>			
Кадастровый номер:		<b>47:23:0000000:52101</b>	

Номер точки	Координаты, м		Описание закрепления на местности	Средняя квадратическая погрешность определения координат характерных точек границы части земельного участка, м
	X	Y		
1	2	3	4	5
493	397697.65	2205405.04	данные отсутствуют	данные отсутствуют
494	397604.63	2205442.85	данные отсутствуют	данные отсутствуют
495	397581.9	2205436.92	данные отсутствуют	данные отсутствуют
496	397641.3	2205406.81	данные отсутствуют	данные отсутствуют
496	397641.3	2205406.81	данные отсутствуют	данные отсутствуют
497	397631.06	2205400.04	данные отсутствуют	данные отсутствуют
498	397662.45	2205387.21	данные отсутствуют	данные отсутствуют
499	397448.68	2205394.42	данные отсутствуют	данные отсутствуют
500	397441.01	2205400.16	данные отсутствуют	данные отсутствуют
501	397410.68	2205392.25	данные отсутствуют	данные отсутствуют
502	397420.99	2205381.08	данные отсутствуют	данные отсутствуют
503	397439.21	2205368.67	данные отсутствуют	данные отсутствуют
504	397474.85	2205377.96	данные отсутствуют	данные отсутствуют
505	397774.97	2205373.62	данные отсутствуют	данные отсутствуют
506	397772.97	2205372.22	данные отсутствуют	данные отсутствуют
507	397863.25	2205337.55	данные отсутствуют	данные отсутствуют
508	397781.86	2205370.82	данные отсутствуют	данные отсутствуют
Государственный регистратор				ФГИС ЕГРН
полное наименование должности			подпись	инициалы, фамилия

М.П.

Выписка из Единого государственного реестра недвижимости об объекте недвижимости  
**Сведения о частях земельного участка**

<b>Земельный участок</b>			
(вид объекта недвижимости)			
Лист № <u>    </u> Раздела <b>4.2</b>	Всего листов раздела <b>4.2</b> : <u>    </u>	Всего разделов: <u>    </u>	Всего листов выписки: <u>    </u>
<b>12.07.2022 № 99/2022/479911582</b>			
Кадастровый номер:		<b>47:23:0000000:52101</b>	

Номер точки	Координаты, м		Описание закрепления на местности	Средняя квадратическая погрешность определения координат характерных точек границы части земельного участка, м
	X	Y		
1	2	3	4	5
509	397947.15	2205303.25	данные отсутствуют	данные отсутствуют
510	397914.36	2205316.66	данные отсутствуют	данные отсутствуют
511	397912.94	2205308.99	данные отсутствуют	данные отсутствуют
512	397603.63	2205382.48	данные отсутствуют	данные отсутствуют
513	397642.25	2205394.8	данные отсутствуют	данные отсутствуют
514	397714.5	2205452.96	данные отсутствуют	данные отсутствуют
515	397756.54	2205480.3	данные отсутствуют	данные отсутствуют
516	397781.5	2205497.62	данные отсутствуют	данные отсутствуют
517	397822.27	2205526.3	данные отсутствуют	данные отсутствуют
518	397816.32	2205535.7	данные отсутствуют	данные отсутствуют
519	397797.79	2205535.24	данные отсутствуют	данные отсутствуют
520	397769.25	2205515.16	данные отсутствуют	данные отсутствуют
521	397744.61	2205498.06	данные отсутствуют	данные отсутствуют
522	397720.76	2205482.55	данные отсутствуют	данные отсутствуют
523	397699.39	2205450.06	данные отсутствуют	данные отсутствуют
524	397683.4	2205455.4	данные отсутствуют	данные отсутствуют
525	397631.94	2205413.97	данные отсутствуют	данные отсутствуют
Государственный регистратор				ФГИС ЕГРН
полное наименование должности			подпись	инициалы, фамилия

М.П.

Выписка из Единого государственного реестра недвижимости об объекте недвижимости  
**Сведения о частях земельного участка**

<b>Земельный участок</b>			
(вид объекта недвижимости)			
Лист № ___ Раздела <b>4.2</b>	Всего листов раздела <b>4.2</b> : ___	Всего разделов: ___	Всего листов выписки: ___
<b>12.07.2022 № 99/2022/479911582</b>			
Кадастровый номер:		<b>47:23:000000:52101</b>	

Номер точки	Координаты, м		Описание закрепления на местности	Средняя квадратическая погрешность определения координат характерных точек границы части земельного участка, м
	X	Y		
1	2	3	4	5
526	397631.69	2205413.89	данные отсутствуют	данные отсутствуют
527	397610.6	2205386.51	данные отсутствуют	данные отсутствуют
528	397472.04	2205350.99	данные отсутствуют	данные отсутствуют
529	397489.08	2205345.74	данные отсутствуют	данные отсутствуют
530	397538.38	2205361.62	данные отсутствуют	данные отсутствуют
531	397533.77	2205361.14	данные отсутствуют	данные отсутствуют
532	397501.64	2205366.76	данные отсутствуют	данные отсутствуют
533	397493.71	2205369.72	данные отсутствуют	данные отсутствуют
534	397455.66	2205357.47	данные отсутствуют	данные отсутствуют
535	397461.48	2205353.51	данные отсутствуют	данные отсутствуют
536	399650.16	2205920.21	данные отсутствуют	данные отсутствуют
537	399646.64	2205918.29	данные отсутствуют	данные отсутствуют
538	399660.22	2205891.52	данные отсутствуют	данные отсутствуют
539	399663.73	2205893.44	данные отсутствуют	данные отсутствуют

Государственный регистратор		ФГИС ЕГРН
полное наименование должности	подпись	инициалы, фамилия

М.П.

Выписка из Единого государственного реестра недвижимости об объекте недвижимости  
**Сведения о частях земельного участка**

Земельный участок					
(вид объекта недвижимости)					
Лист № ___ Раздела <b>4.2</b>		Всего листов раздела <b>4.2</b> : ___		Всего разделов: ___	Всего листов выписки: ___
<b>12.07.2022 № 99/2022/479911582</b>					
Кадастровый номер:			<b>47:23:0000000:52101</b>		
Сведения о характерных точках границы части (частей) земельного участка					
Учетный номер части: 9					
Система координат: Местная 167					
Зона №					
Номер точки	Координаты, м		Описание закрепления на местности	Средняя квадратическая погрешность определения координат характерных точек границы части земельного участка, м	
	X	Y			
1	2	3	4	5	
1	405597.83	2209155.2	данные отсутствуют	данные отсутствуют	
2	405443.61	2209071.06	данные отсутствуют	данные отсутствуют	
3	405391.43	2209042.59	данные отсутствуют	данные отсутствуют	
4	405407.62	2209049.93	данные отсутствуют	данные отсутствуют	
5	405720.57	2209223.13	данные отсутствуют	данные отсутствуют	
6	405670.92	2209196.51	данные отсутствуют	данные отсутствуют	
7	405664.03	2209195.91	данные отсутствуют	данные отсутствуют	
8	405652.46	2209189.14	данные отсутствуют	данные отсутствуют	
9	405645.9	2209181.8	данные отсутствуют	данные отсутствуют	
10	404797.44	2208739.15	данные отсутствуют	данные отсутствуют	
11	404793.42	2208737	данные отсутствуют	данные отсутствуют	
12	404791.87	2208713.56	данные отсутствуют	данные отсутствуют	
13	404633.79	2208628.38	данные отсутствуют	данные отсутствуют	
14	404576.21	2208596.97	данные отсутствуют	данные отсутствуют	
15	404589.99	2208620.98	данные отсутствуют	данные отсутствуют	
16	404587.72	2208625.53	данные отсутствуют	данные отсутствуют	
Государственный регистратор			ФГИС ЕГРН		
полное наименование должности			подпись		инициалы, фамилия

М.П.

Выписка из Единого государственного реестра недвижимости об объекте недвижимости  
**Сведения о частях земельного участка**

<b>Земельный участок</b>			
(вид объекта недвижимости)			
Лист № <u>    </u> Раздела <b>4.2</b>	Всего листов раздела <b>4.2</b> : <u>    </u>	Всего разделов: <u>    </u>	Всего листов выписки: <u>    </u>
<b>12.07.2022 № 99/2022/479911582</b>			
Кадастровый номер:		<b>47:23:0000000:52101</b>	

Номер точки	Координаты, м		Описание закрепления на местности	Средняя квадратическая погрешность определения координат характерных точек границы части земельного участка, м
	X	Y		
1	2	3	4	5
17	404584.15	2208623.58	данные отсутствуют	данные отсутствуют
18	404585.45	2208621.1	данные отсутствуют	данные отсутствуют
19	404569.49	2208593.3	данные отсутствуют	данные отсутствуют
20	404490.89	2208550.15	данные отсутствуют	данные отсутствуют
21	404491.37	2208549.96	данные отсутствуют	данные отсутствуют
22	404492.43	2208549.51	данные отсутствуют	данные отсутствуют
23	404495.35	2208548.32	данные отсутствуют	данные отсутствуют
24	404571.91	2208590.07	данные отсутствуют	данные отсутствуют
25	404635.69	2208624.87	данные отсутствуют	данные отсутствуют
26	404795.68	2208711.05	данные отсутствуют	данные отсутствуют
27	404536.01	2208543.63	данные отсутствуют	данные отсутствуют
28	404528.29	2208556.5	данные отсутствуют	данные отсутствуют
29	404510.7	2208546.94	данные отсутствуют	данные отсутствуют
30	404518.43	2208534.06	данные отсутствуют	данные отсутствуют
31	404523.15	2208536.62	данные отсутствуют	данные отсутствуют
32	405105.07	2208897.27	данные отсутствуют	данные отсутствуют
33	404759.54	2208710.21	данные отсутствуют	данные отсутствуют
Государственный регистратор				ФГИС ЕГРН
полное наименование должности			подпись	инициалы, фамилия

М.П.

Выписка из Единого государственного реестра недвижимости об объекте недвижимости  
**Сведения о частях земельного участка**

<b>Земельный участок</b>			
(вид объекта недвижимости)			
Лист № <u>    </u> Раздела <b>4.2</b>	Всего листов раздела <b>4.2</b> : <u>    </u>	Всего разделов: <u>    </u>	Всего листов выписки: <u>    </u>
<b>12.07.2022 № 99/2022/479911582</b>			
Кадастровый номер:		<b>47:23:0000000:52101</b>	

Номер точки	Координаты, м		Описание закрепления на местности	Средняя квадратическая погрешность определения координат характерных точек границы части земельного участка, м
	X	Y		
1	2	3	4	5
34	404611.42	2208628.64	данные отсутствуют	данные отсутствуют
35	404585.75	2208613.56	данные отсутствуют	данные отсутствуют
36	404578.81	2208609.54	данные отсутствуют	данные отсутствуют
37	404521.88	2208577.58	данные отсутствуют	данные отсутствуют
38	404523.79	2208574.07	данные отсутствуют	данные отсутствуют
39	404574.92	2208602.78	данные отсутствуют	данные отсутствуют
40	404581.72	2208606.57	данные отсутствуют	данные отсутствуют
41	404613.39	2208625.17	данные отсутствуют	данные отсутствуют
42	404761.45	2208706.7	данные отсутствуют	данные отсутствуют
43	405106.98	2208893.75	данные отсутствуют	данные отсутствуют
44	404495.22	2208548.14	данные отсутствуют	данные отсутствуют
45	404494.34	2208548.57	данные отсутствуют	данные отсутствуют
46	404490.78	2208550.01	данные отсутствуют	данные отсутствуют
47	404440.27	2208521.41	данные отсутствуют	данные отсутствуют
48	404438.98	2208521.53	данные отсутствуют	данные отсутствуют
49	404437.47	2208520.71	данные отсутствуют	данные отсутствуют
50	404432.93	2208518.24	данные отсутствуют	данные отсутствуют
Государственный регистратор				ФГИС ЕГРН
полное наименование должности			подпись	инициалы, фамилия

М.П.

Выписка из Единого государственного реестра недвижимости об объекте недвижимости  
**Сведения о частях земельного участка**

<b>Земельный участок</b>			
(вид объекта недвижимости)			
Лист № <u>    </u> Раздела <b>4.2</b>	Всего листов раздела <b>4.2</b> : <u>    </u>	Всего разделов: <u>    </u>	Всего листов выписки: <u>    </u>
<b>12.07.2022 № 99/2022/479911582</b>			
Кадастровый номер:		<b>47:23:0000000:52101</b>	

Номер точки	Координаты, м		Описание закрепления на местности	Средняя квадратическая погрешность определения координат характерных точек границы части земельного участка, м
	X	Y		
1	2	3	4	5
51	404440.22	2208516.6	данные отсутствуют	данные отсутствуют
52	403337.8	2207873.31	данные отсутствуют	данные отсутствуют
53	403339.55	2207910.23	данные отсутствуют	данные отсутствуют
53	403339.55	2207910.23	данные отсутствуют	данные отсутствуют
54	403318.95	2207899.06	данные отсутствуют	данные отсутствуют
54	403318.95	2207899.06	данные отсутствуют	данные отсутствуют
55	403317.17	2207862.34	данные отсутствуют	данные отсутствуют
56	403348.72	2207879.22	данные отсутствуют	данные отсутствуют
57	403347.95	2207914.78	данные отсутствуют	данные отсутствуют
57	403347.95	2207914.78	данные отсутствуют	данные отсутствуют
58	403346.43	2207913.96	данные отсутствуют	данные отсутствуют
58	403346.43	2207913.96	данные отсутствуют	данные отсутствуют
58	403346.43	2207913.96	данные отсутствуют	данные отсутствуют
59	403328.12	2207904.02	данные отсутствуют	данные отсутствуют
59	403328.12	2207904.02	данные отсутствуют	данные отсутствуют
60	403328.81	2207868.42	данные отсутствуют	данные отсутствуют
61	403360	2207885.34	данные отсутствуют	данные отсутствуют
Государственный регистратор				ФГИС ЕГРН
полное наименование должности			подпись	инициалы, фамилия

М.П.

Выписка из Единого государственного реестра недвижимости об объекте недвижимости  
**Сведения о частях земельного участка**

<b>Земельный участок</b>			
(вид объекта недвижимости)			
Лист № <u>    </u> Раздела <b>4.2</b>	Всего листов раздела <b>4.2</b> : <u>    </u>	Всего разделов: <u>    </u>	Всего листов выписки: <u>    </u>
<b>12.07.2022 № 99/2022/479911582</b>			
Кадастровый номер:		<b>47:23:0000000:52101</b>	

Номер точки	Координаты, м		Описание закрепления на местности	Средняя квадратическая погрешность определения координат характерных точек границы части земельного участка, м
	X	Y		
1	2	3	4	5
62	403359.77	2207921.27	данные отсутствуют	данные отсутствуют
63	403339.7	2207910.31	данные отсутствуют	данные отсутствуют
64	403339.9	2207874.43	данные отсутствуют	данные отсутствуют
65	403406.85	2207910.75	данные отсутствуют	данные отсутствуют
66	403405.39	2207946.19	данные отсутствуют	данные отсутствуют
66	403405.39	2207946.19	данные отсутствуют	данные отсутствуют
67	403393.26	2207939.6	данные отсутствуют	данные отсутствуют
67	403393.26	2207939.6	данные отсутствуют	данные отсутствуют
68	403385.82	2207935.52	данные отсутствуют	данные отсутствуют
68	403385.82	2207935.52	данные отсутствуют	данные отсутствуют
69	403387.28	2207900.13	данные отсутствуют	данные отсутствуют
70	403704.3	2208077.31	данные отсутствуют	данные отсутствуют
71	403684.32	2208097.72	данные отсутствуют	данные отсутствуют
71	403684.32	2208097.72	данные отсутствуют	данные отсутствуют
72	403666.07	2208087.82	данные отсутствуют	данные отсутствуют
72	403666.07	2208087.82	данные отсутствуют	данные отсутствуют
73	403686.05	2208067.36	данные отсутствуют	данные отсутствуют

Государственный регистратор		ФГИС ЕГРН
полное наименование должности	подпись	инициалы, фамилия

М.П.



Выписка из Единого государственного реестра недвижимости об объекте недвижимости  
**Сведения о частях <sup>507</sup> земельного участка**

<b>Земельный участок</b>			
(вид объекта недвижимости)			
Лист № <u>    </u> Раздела <b>4.2</b>	Всего листов раздела <b>4.2</b> : <u>    </u>	Всего разделов: <u>    </u>	Всего листов выписки: <u>    </u>
<b>12.07.2022 № 99/2022/479911582</b>			
Кадастровый номер:		<b>47:23:0000000:52101</b>	

Номер точки	Координаты, м		Описание закрепления на местности	Средняя квадратическая погрешность определения координат характерных точек границы части земельного участка, м
	X	Y		
1	2	3	4	5
74	403720.09	2208085.91	данные отсутствуют	данные отсутствуют
75	403700.31	2208106.41	данные отсутствуют	данные отсутствуют
75	403700.31	2208106.41	данные отсутствуют	данные отсутствуют
76	403682.02	2208096.48	данные отсутствуют	данные отсутствуют
76	403682.02	2208096.48	данные отсутствуют	данные отсутствуют
77	403702.22	2208076.18	данные отсутствуют	данные отсутствуют
78	404281.09	2208438.54	данные отсутствуют	данные отсутствуют
79	404279.28	2208441.5	данные отсутствуют	данные отсутствуют
80	404262.56	2208434.56	данные отсутствуют	данные отсутствуют
81	404179.3	2208386.53	данные отсутствуют	данные отсутствуют
82	403772.09	2208176.75	данные отсутствуют	данные отсутствуют
83	403686.74	2208120.62	данные отсутствуют	данные отсутствуют
84	403675.79	2208113.6	данные отсутствуют	данные отсутствуют
85	403653.1	2208101.03	данные отсутствуют	данные отсутствуют
86	403404.58	2207965.99	данные отсутствуют	данные отсутствуют
87	403385	2207955.36	данные отсутствуют	данные отсутствуют
88	403359.55	2207941.52	данные отсутствуют	данные отсутствуют

Государственный регистратор		ФГИС ЕГРН
полное наименование должности	подпись	инициалы, фамилия

М.П.

Выписка из Единого государственного реестра недвижимости об объекте недвижимости  
**Сведения о частях земельного участка**

<b>Земельный участок</b>			
(вид объекта недвижимости)			
Лист № <u>    </u> Раздела <b>4.2</b>	Всего листов раздела <b>4.2</b> : <u>    </u>	Всего разделов: <u>    </u>	Всего листов выписки: <u>    </u>
<b>12.07.2022 № 99/2022/479911582</b>			
Кадастровый номер:		<b>47:23:0000000:52101</b>	

Номер точки	Координаты, м		Описание закрепления на местности	Средняя квадратическая погрешность определения координат характерных точек границы части земельного участка, м
	X	Y		
1	2	3	4	5
89	403320.11	2207920.08	данные отсутствуют	данные отсутствуют
90	403198.51	2207854.01	данные отсутствуют	данные отсутствуют
91	403022.25	2207753.64	данные отсутствуют	данные отсутствуют
92	402862.39	2207668.23	данные отсутствуют	данные отсутствуют
93	402643.4	2207550.2	данные отсутствуют	данные отсутствуют
94	402610.66	2207533.08	данные отсутствуют	данные отсутствуют
95	402372.31	2207403.48	данные отсутствуют	данные отсутствуют
96	402346.19	2207387.4	данные отсутствуют	данные отсутствуют
97	402122.04	2207267.04	данные отсутствуют	данные отсутствуют
98	401993.92	2207206.14	данные отсутствуют	данные отсутствуют
99	401393.16	2206881.5	данные отсутствуют	данные отсутствуют
99	401393.16	2206881.5	данные отсутствуют	данные отсутствуют
100	401397.94	2206879.54	данные отсутствуют	данные отсутствуют
101	401995.73	2207202.57	данные отсутствуют	данные отсутствуют
102	402123.85	2207263.46	данные отсутствуют	данные отсутствуют
103	402348.19	2207383.93	данные отсутствуют	данные отсутствуют
104	402374.32	2207400.02	данные отсутствуют	данные отсутствуют
Государственный регистратор				ФГИС ЕГРН
полное наименование должности			подпись	инициалы, фамилия

М.П.

Выписка из Единого государственного реестра недвижимости об объекте недвижимости  
**Сведения о частях земельного участка**

<b>Земельный участок</b>			
(вид объекта недвижимости)			
Лист № <u>    </u> Раздела <b>4.2</b>	Всего листов раздела <b>4.2</b> : <u>    </u>	Всего разделов: <u>    </u>	Всего листов выписки: <u>    </u>
<b>12.07.2022 № 99/2022/479911582</b>			
Кадастровый номер:		<b>47:23:0000000:52101</b>	

Номер точки	Координаты, м		Описание закрепления на местности	Средняя квадратическая погрешность определения координат характерных точек границы части земельного участка, м
	X	Y		
1	2	3	4	5
105	402612.55	2207529.55	данные отсутствуют	данные отсутствуют
106	402645.27	2207546.68	данные отсутствуют	данные отсутствуют
107	402864.29	2207664.71	данные отсутствуют	данные отсутствуют
108	403024.18	2207750.14	данные отсутствуют	данные отсутствуют
109	403200.45	2207850.5	данные отсутствуют	данные отсутствуют
110	403319.86	2207915.4	данные отсутствуют	данные отсутствуют
111	403359.58	2207936.98	данные отсутствуют	данные отсутствуют
112	403385.18	2207950.89	данные отсутствуют	данные отсутствуют
113	403404.77	2207961.54	данные отсутствуют	данные отсутствуют
114	403655.96	2208098.04	данные отсутствуют	данные отсутствуют
115	403677.74	2208109.69	данные отсутствуют	данные отсутствуют
116	403689.55	2208117.68	данные отсутствуют	данные отсутствуют
117	403774.1	2208173.29	данные отсутствуют	данные отсутствуют
118	404181.21	2208383.02	данные отсутствуют	данные отсутствуют
119	404264.32	2208430.96	данные отсутствуют	данные отсутствуют
120	403341.54	2207947.88	данные отсутствуют	данные отсутствуют
121	403320.77	2207936.59	данные отсутствуют	данные отсутствуют
Государственный регистратор				ФГИС ЕГРН
полное наименование должности			подпись	инициалы, фамилия

М.П.

Выписка из Единого государственного реестра недвижимости об объекте недвижимости  
**Сведения о частях <sup>510</sup> земельного участка**

<b>Земельный участок</b>			
(вид объекта недвижимости)			
Лист № <u>    </u> Раздела <b>4.2</b>	Всего листов раздела <b>4.2</b> : <u>    </u>	Всего разделов: <u>    </u>	Всего листов выписки: <u>    </u>
<b>12.07.2022 № 99/2022/479911582</b>			
Кадастровый номер:		<b>47:23:0000000:52101</b>	

Номер точки	Координаты, м		Описание закрепления на местности	Средняя квадратическая погрешность определения координат характерных точек границы части земельного участка, м
	X	Y		
1	2	3	4	5
122	403347.13	2207950.93	данные отсутствуют	данные отсутствуют
123	403327.23	2207940.1	данные отсутствуют	данные отсутствуют
124	403403.93	2207981.43	данные отсутствуют	данные отсутствуют
125	403384.24	2207970.92	данные отсутствуют	данные отсутствуют
126	403661.68	2208121.17	данные отсутствуют	данные отсутствуют
127	403643.49	2208111.33	данные отсутствуют	данные отсутствуют
128	403677.91	2208129.8	данные отсутствуют	данные отсутствуют
129	403659.9	2208120.23	данные отсутствуют	данные отсутствуют
130	401105.65	2206678.96	данные отсутствуют	данные отсутствуют
131	401098.56	2206692.25	данные отсутствуют	данные отсутствуют
131	401098.56	2206692.25	данные отсутствуют	данные отсутствуют
132	401076.6	2206680.3	данные отсутствуют	данные отсутствуют
132	401076.6	2206680.3	данные отсутствуют	данные отсутствуют
132	401076.6	2206680.3	данные отсутствуют	данные отсутствуют
132	401076.6	2206680.3	данные отсутствуют	данные отсутствуют
133	401083.66	2206667.02	данные отсутствуют	данные отсутствуют
133	401083.66	2206667.02	данные отсутствуют	данные отсутствуют
Государственный регистратор				ФГИС ЕГРН
полное наименование должности			подпись	инициалы, фамилия

М.П.

Выписка из Единого государственного реестра недвижимости об объекте недвижимости  
**Сведения о частях <sup>511</sup> земельного участка**

<b>Земельный участок</b>			
(вид объекта недвижимости)			
Лист № <u>    </u> Раздела <b>4.2</b>	Всего листов раздела <b>4.2</b> : <u>    </u>	Всего разделов: <u>    </u>	Всего листов выписки: <u>    </u>
<b>12.07.2022 № 99/2022/479911582</b>			
Кадастровый номер:		<b>47:23:0000000:52101</b>	

Номер точки	Координаты, м		Описание закрепления на местности	Средняя квадратическая погрешность определения координат характерных точек границы части земельного участка, м
	X	Y		
1	2	3	4	5
134	401054.62	2206668.38	данные отсутствуют	данные отсутствуют
134	401054.62	2206668.38	данные отсутствуют	данные отсутствуют
135	401061.71	2206655.06	данные отсутствуют	данные отсутствуют
136	401397.86	2206879.52	данные отсутствуют	данные отсутствуют
137	401173.86	2206764.38	данные отсутствуют	данные отсутствуют
138	401175.76	2206760.87	данные отсутствуют	данные отсутствуют
139	400684	2206449.67	данные отсутствуют	данные отсутствуют
140	400683.32	2206450.83	данные отсутствуют	данные отсутствуют
141	400670.26	2206443.48	данные отсутствуют	данные отсутствуют
142	400614.98	2206413.41	данные отсутствуют	данные отсутствуют
143	400542.99	2206374.18	данные отсутствуют	данные отсутствуют
144	400501.11	2206351.47	данные отсутствуют	данные отсутствуют
145	400458.34	2206328.06	данные отсутствуют	данные отсутствуют
145	400458.34	2206328.06	данные отсутствуют	данные отсутствуют
146	400458.89	2206327.27	данные отсутствуют	данные отсутствуют
147	400867.7	2206549.58	данные отсутствуют	данные отсутствуют
148	400911.62	2206573.48	данные отсутствуют	данные отсутствуют
Государственный регистратор				ФГИС ЕГРН
полное наименование должности			подпись	инициалы, фамилия

М.П.

Выписка из Единого государственного реестра недвижимости об объекте недвижимости  
**Сведения о частях <sup>512</sup> земельного участка**

<b>Земельный участок</b>			
(вид объекта недвижимости)			
Лист № ___ Раздела <b>4.2</b>	Всего листов раздела <b>4.2</b> : ___	Всего разделов: ___	Всего листов выписки: ___
<b>12.07.2022 № 99/2022/479911582</b>			
Кадастровый номер:		<b>47:23:0000000:52101</b>	

Номер точки	Координаты, м		Описание закрепления на местности	Средняя квадратическая погрешность определения координат характерных точек границы части земельного участка, м
	X	Y		
1	2	3	4	5
149	400904.73	2206586.87	данные отсутствуют	данные отсутствуют
150	400860.79	2206562.96	данные отсутствуют	данные отсутствуют
151	401069.5	2206693.63	данные отсутствуют	данные отсутствуют
151	401069.5	2206693.63	данные отсутствуют	данные отсутствуют
152	401063.74	2206690.5	данные отсутствуют	данные отсутствуют
153	401047.51	2206681.69	данные отсутствуют	данные отсутствуют
154	400324.93	2206269.63	данные отсутствуют	данные отсутствуют
154	400324.93	2206269.63	данные отсутствуют	данные отсутствуют
155	400320.32	2206270.46	данные отсутствуют	данные отсутствуют
155	400320.32	2206270.46	данные отсутствуют	данные отсутствуют
156	400321.5	2206267.72	данные отсутствуют	данные отсутствуют
156	400321.5	2206267.72	данные отсутствуют	данные отсутствуют
156	400321.5	2206267.72	данные отсутствуют	данные отсутствуют
157	400502.53	2206386.07	данные отсутствуют	данные отсутствуют
158	400442.8	2206353.91	данные отсутствуют	данные отсутствуют
159	400314.75	2206283.44	данные отсутствуют	данные отсутствуют
159	400314.75	2206283.44	данные отсутствуют	данные отсутствуют
Государственный регистратор				ФГИС ЕГРН
полное наименование должности			подпись	инициалы, фамилия

М.П.

Выписка из Единого государственного реестра недвижимости об объекте недвижимости  
**Сведения о частях земельного участка**

<b>Земельный участок</b>			
(вид объекта недвижимости)			
Лист № ___ Раздела <b>4.2</b>	Всего листов раздела <b>4.2</b> : ___	Всего разделов: ___	Всего листов выписки: ___
<b>12.07.2022 № 99/2022/479911582</b>			
Кадастровый номер:		<b>47:23:0000000:52101</b>	

Номер точки	Координаты, м		Описание закрепления на местности	Средняя квадратическая погрешность определения координат характерных точек границы части земельного участка, м
	X	Y		
1	2	3	4	5
160	400315.19	2206282.27	данные отсутствуют	данные отсутствуют
160	400315.19	2206282.27	данные отсутствуют	данные отсутствуют
161	400348.5	2206300.65	данные отсутствуют	данные отсутствуют
162	400488.51	2206378.07	данные отсутствуют	данные отсутствуют
163	400355.56	2206286.96	данные отсутствуют	данные отсутствуют
163	400355.56	2206286.96	данные отсутствуют	данные отсутствуют
164	400350.16	2206297.79	данные отсутствуют	данные отсутствуют
165	400347.9	2206301.69	данные отсутствуют	данные отсутствуют
166	400344.37	2206299.74	данные отсутствуют	данные отсутствуют
167	400345.6	2206297.58	данные отсутствуют	данные отсутствуют
168	400327.17	2206290.27	данные отсутствуют	данные отсутствуют
169	400322.14	2206287.5	данные отсутствуют	данные отсутствуют
170	400323.87	2206284.71	данные отсутствуют	данные отсутствуют
171	400347.53	2206294.06	данные отсутствуют	данные отсутствуют
172	400352.09	2206284.99	данные отсутствуют	данные отсутствуют
172	400352.09	2206284.99	данные отсутствуют	данные отсутствуют
173	401091.57	2206705.59	данные отсутствуют	данные отсутствуют

Государственный регистратор		ФГИС ЕГРН
полное наименование должности	подпись	инициалы, фамилия

М.П.

Выписка из Единого государственного реестра недвижимости об объекте недвижимости  
**Сведения о частях <sup>514</sup> земельного участка**

<b>Земельный участок</b>			
(вид объекта недвижимости)			
Лист № <u>    </u> Раздела <b>4.2</b>	Всего листов раздела <b>4.2</b> : <u>    </u>	Всего разделов: <u>    </u>	Всего листов выписки: <u>    </u>
<b>12.07.2022 № 99/2022/479911582</b>			
Кадастровый номер:		<b>47:23:0000000:52101</b>	

Номер точки	Координаты, м		Описание закрепления на местности	Средняя квадратическая погрешность определения координат характерных точек границы части земельного участка, м
	X	Y		
1	2	3	4	5
174	400458.23	2206328.3	данные отсутствуют	данные отсутствуют
175	400456.04	2206331.74	данные отсутствуют	данные отсутствуют
176	400455.87	2206331.64	данные отсутствуют	данные отсутствуют
177	400359.56	2206278.93	данные отсутствуют	данные отсутствуют
178	400356.04	2206277.03	данные отсутствуют	данные отсутствуют
179	400336.75	2206266.58	данные отсутствуют	данные отсутствуют
180	400333.91	2206265.06	данные отсутствуют	данные отсутствуют
181	400279.36	2206235.39	данные отсутствуют	данные отсутствуют
182	400228.54	2206209.04	данные отсутствуют	данные отсутствуют
183	400205.42	2206198.31	данные отсутствуют	данные отсутствуют
183	400205.42	2206198.31	данные отсутствуют	данные отсутствуют
184	400207.19	2206194.73	данные отсутствуют	данные отсутствуют
184	400207.19	2206194.73	данные отсутствуют	данные отсутствуют
185	400230.31	2206205.46	данные отсутствуют	данные отсутствуют
186	400281.24	2206231.86	данные отсутствуют	данные отсутствуют
187	400340.24	2206263.93	данные отсутствуют	данные отсутствуют
188	400458.13	2206328.25	данные отсутствуют	данные отсутствуют
Государственный регистратор				ФГИС ЕГРН
полное наименование должности			подпись	инициалы, фамилия

М.П.



Выписка из Единого государственного реестра недвижимости об объекте недвижимости  
**Сведения о частях земельного участка**

<b>Земельный участок</b>			
(вид объекта недвижимости)			
Лист № ___ Раздела <b>4.2</b>	Всего листов раздела <b>4.2</b> : ___	Всего разделов: ___	Всего листов выписки: ___
<b>12.07.2022 № 99/2022/479911582</b>			
Кадастровый номер:		<b>47:23:0000000:52101</b>	

Номер точки	Координаты, м		Описание закрепления на местности	Средняя квадратическая погрешность определения координат характерных точек границы части земельного участка, м
	X	Y		
1	2	3	4	5
189	400458.9	2206327.26	данные отсутствуют	данные отсутствуют
190	400343.21	2206266.34	данные отсутствуют	данные отсутствуют
191	400319.37	2206266.59	данные отсутствуют	данные отсутствуют
191	400319.37	2206266.59	данные отсутствуют	данные отсутствуют
192	400340.6	2206262.74	данные отсутствуют	данные отсутствуют
193	400453.42	2206324.29	данные отсутствуют	данные отсутствуют
194	399442.77	2205789.89	данные отсутствуют	данные отсутствуют
194	399442.77	2205789.89	данные отсутствуют	данные отсутствуют
195	399434.67	2205802.55	данные отсутствуют	данные отсутствуют
196	399422.51	2205795.91	данные отсутствуют	данные отсутствуют
196	399422.51	2205795.91	данные отсутствуют	данные отсутствуют
196	399422.51	2205795.91	данные отсутствуют	данные отсутствуют
197	399417.07	2205792.94	данные отсутствуют	данные отсутствуют
198	399425.17	2205780.27	данные отсутствуют	данные отсутствуют
198	399425.17	2205780.27	данные отсутствуют	данные отсутствуют
199	400249.5	2206247.54	данные отсутствуют	данные отсутствуют
200	400173.27	2206205.6	данные отсутствуют	данные отсутствуют
Государственный регистратор				ФГИС ЕГРН
полное наименование должности			подпись	инициалы, фамилия

М.П.

Выписка из Единого государственного реестра недвижимости об объекте недвижимости  
**Сведения о частях земельного участка**

<b>Земельный участок</b>			
(вид объекта недвижимости)			
Лист № <u>    </u> Раздела <b>4.2</b>	Всего листов раздела <b>4.2</b> : <u>    </u>	Всего разделов: <u>    </u>	Всего листов выписки: <u>    </u>
<b>12.07.2022 № 99/2022/479911582</b>			
Кадастровый номер:		<b>47:23:0000000:52101</b>	

Номер точки	Координаты, м		Описание закрепления на местности	Средняя квадратическая погрешность определения координат характерных точек границы части земельного участка, м
	X	Y		
1	2	3	4	5
201	400125.98	2206179.8	данные отсутствуют	данные отсутствуют
202	400113.99	2206173.27	данные отсутствуют	данные отсутствуют
203	400286.65	2206266.47	данные отсутствуют	данные отсутствуют
204	400296.2	2206271.74	данные отсутствуют	данные отсутствуют
205	400298.98	2206273.28	данные отсутствуют	данные отсутствуют
206	400308.07	2206278.31	данные отсутствуют	данные отсутствуют
207	400298.34	2206274.42	данные отсутствуют	данные отсутствуют
208	400292.85	2206271.4	данные отсутствуют	данные отсутствуют
209	400292.66	2206271.29	данные отсутствуют	данные отсутствуют
210	399441.19	2205789.02	данные отсутствуют	данные отсутствуют
211	399424.35	2205796.91	данные отсутствуют	данные отсутствуют
212	399329.84	2205745.31	данные отсутствуют	данные отсутствуют
213	399340.49	2205734.23	данные отсутствуют	данные отсутствуют
214	400194.31	2206193.15	данные отсутствуют	данные отсутствуют
215	400161.77	2206174.33	данные отсутствуют	данные отсутствуют
216	400127.97	2206157.22	данные отсутствуют	данные отсутствуют
217	400084.53	2206132.36	данные отсутствуют	данные отсутствуют
Государственный регистратор				ФГИС ЕГРН
полное наименование должности			подпись	инициалы, фамилия

М.П.

Сведения о частях <sup>517</sup> земельного участка

<b>Земельный участок</b>			
(вид объекта недвижимости)			
Лист № <u>    </u> Раздела <b>4.2</b>	Всего листов раздела <b>4.2</b> : <u>    </u>	Всего разделов: <u>    </u>	Всего листов выписки: <u>    </u>
<b>12.07.2022 № 99/2022/479911582</b>			
Кадастровый номер:		<b>47:23:0000000:52101</b>	

Номер точки	Координаты, м		Описание закрепления на местности	Средняя квадратическая погрешность определения координат характерных точек границы части земельного участка, м
	X	Y		
1	2	3	4	5
218	399980.63	2206076.18	данные отсутствуют	данные отсутствуют
219	399932.94	2206048.3	данные отсутствуют	данные отсутствуют
220	399884.09	2206022.06	данные отсутствуют	данные отсутствуют
221	399836.92	2205998.63	данные отсутствуют	данные отсутствуют
222	399688.86	2205917.19	данные отсутствуют	данные отсутствуют
223	399445.47	2205785.67	данные отсутствуют	данные отсутствуют
224	399427.88	2205776.05	данные отсутствуют	данные отсутствуют
225	399404.08	2205763.13	данные отсутствуют	данные отсутствуют
226	399343.68	2205730.03	данные отсутствуют	данные отсутствуют
227	399346.29	2205727.13	данные отсутствуют	данные отсутствуют
228	399459.62	2205788.86	данные отсутствуют	данные отсутствуют
229	399690.76	2205913.66	данные отсутствуют	данные отсутствуют
230	399838.79	2205995.08	данные отсутствуют	данные отсутствуют
231	399885.93	2206018.5	данные отсутствуют	данные отсутствуют
232	399934.89	2206044.81	данные отсутствуют	данные отсутствуют
233	399982.6	2206072.7	данные отсутствуют	данные отсутствуют
234	400086.46	2206128.85	данные отсутствуют	данные отсутствуют

Государственный регистратор		ФГИС ЕГРН
полное наименование должности	подпись	инициалы, фамилия

М.П.

Сведения о частях <sup>518</sup> земельного участка

<b>Земельный участок</b>			
(вид объекта недвижимости)			
Лист № ___ Раздела <b>4.2</b>	Всего листов раздела <b>4.2</b> : ___	Всего разделов: ___	Всего листов выписки: ___
<b>12.07.2022 № 99/2022/479911582</b>			
Кадастровый номер:		<b>47:23:0000000:52101</b>	

Номер точки	Координаты, м		Описание закрепления на местности	Средняя квадратическая погрешность определения координат характерных точек границы части земельного участка, м
	X	Y		
1	2	3	4	5
235	400129.86	2206153.69	данные отсутствуют	данные отсутствуют
236	400163.68	2206170.81	данные отсутствуют	данные отсутствуют
237	400196.15	2206189.61	данные отсутствуют	данные отсутствуют
238	399465.28	2205785.1	данные отсутствуют	данные отсутствуют
239	399464.74	2205786.06	данные отсутствуют	данные отсутствуют
240	399419.8	2205763.69	данные отсутствуют	данные отсутствуют
241	399366.52	2205735.41	данные отсутствуют	данные отсутствуют
242	399347.88	2205725.37	данные отсутствуют	данные отсутствуют
243	399350.53	2205722.43	данные отсутствуют	данные отсутствуют
244	399414.05	2205757.11	данные отсутствуют	данные отсутствуют
244	399414.05	2205757.11	данные отсутствуют	данные отсутствуют
245	399450.68	2205777.12	данные отсутствуют	данные отсутствуют
246	399433.07	2205767.5	данные отсутствуют	данные отсутствуют
247	402639.83	2207522.69	данные отсутствуют	данные отсутствуют
248	402245.57	2207310.52	данные отсутствуют	данные отсутствуют
249	402258.68	2207286.41	данные отсутствуют	данные отсутствуют
250	402338.23	2207329.65	данные отсутствуют	данные отсутствуют
Государственный регистратор				ФГИС ЕГРН
полное наименование должности			подпись	инициалы, фамилия

М.П.

Выписка из Единого государственного реестра недвижимости об объекте недвижимости  
**Сведения о частях земельного участка**

<b>Земельный участок</b>			
(вид объекта недвижимости)			
Лист № <u>    </u> Раздела <b>4.2</b>	Всего листов раздела <b>4.2</b> : <u>    </u>	Всего разделов: <u>    </u>	Всего листов выписки: <u>    </u>
<b>12.07.2022 № 99/2022/479911582</b>			
Кадастровый номер:		<b>47:23:0000000:52101</b>	

Номер точки	Координаты, м		Описание закрепления на местности	Средняя квадратическая погрешность определения координат характерных точек границы части земельного участка, м
	X	Y		
1	2	3	4	5
250	402338.23	2207329.65	данные отсутствуют	данные отсутствуют
250	402338.23	2207329.65	данные отсутствуют	данные отсутствуют
251	402359.22	2207341.05	данные отсутствуют	данные отсутствуют
252	402358.6	2207343.03	данные отсутствуют	данные отсутствуют
253	402650.77	2207502.54	данные отсутствуют	данные отсутствуют
254	400867.47	2206549.44	данные отсутствуют	данные отсутствуют
255	400865.31	2206549.75	данные отсутствуют	данные отсутствуют
255	400865.31	2206549.75	данные отсутствуют	данные отсутствуют
256	400863.27	2206549.74	данные отсутствуют	данные отсутствуют
256	400863.27	2206549.74	данные отсутствуют	данные отсутствуют
257	400861.25	2206549.46	данные отсутствуют	данные отсутствуют
257	400861.25	2206549.46	данные отсутствуют	данные отсутствуют
258	400858.88	2206548.75	данные отсутствуют	данные отсутствуют
258	400858.88	2206548.75	данные отсутствуют	данные отсутствуют
259	400856.6	2206547.61	данные отсутствуют	данные отсутствуют
259	400856.6	2206547.61	данные отсутствуют	данные отсутствуют
260	400854.1	2206546.12	данные отсутствуют	данные отсутствуют
Государственный регистратор				ФГИС ЕГРН
полное наименование должности			подпись	инициалы, фамилия

М.П.

Выписка из Единого государственного реестра недвижимости об объекте недвижимости  
**Сведения о частях <sup>520</sup> земельного участка**

<b>Земельный участок</b>			
(вид объекта недвижимости)			
Лист № <u>    </u> Раздела <b>4.2</b>	Всего листов раздела <b>4.2</b> : <u>    </u>	Всего разделов: <u>    </u>	Всего листов выписки: <u>    </u>
<b>12.07.2022 № 99/2022/479911582</b>			
Кадастровый номер:		<b>47:23:0000000:52101</b>	

Номер точки	Координаты, м		Описание закрепления на местности	Средняя квадратическая погрешность определения координат характерных точек границы части земельного участка, м
	X	Y		
1	2	3	4	5
260	400854.1	2206546.12	данные отсутствуют	данные отсутствуют
261	400851.58	2206544.71	данные отсутствуют	данные отсутствуют
261	400851.58	2206544.71	данные отсутствуют	данные отсутствуют
262	400735.84	2206481.98	данные отсутствуют	данные отсутствуют
262	400735.84	2206481.98	данные отсутствуют	данные отсутствуют
263	400689.3	2206456.98	данные отсутствуют	данные отсутствуют
263	400689.3	2206456.98	данные отсутствуют	данные отсутствуют
264	400684.36	2206453.85	данные отсутствуют	данные отсутствуют
264	400684.36	2206453.85	данные отсутствуют	данные отсутствуют
265	400679.48	2206450.95	данные отсутствуют	данные отсутствуют
265	400679.48	2206450.95	данные отсутствуют	данные отсутствуют
266	400674.52	2206448.2	данные отсутствуют	данные отсутствуют
266	400674.52	2206448.2	данные отсутствуют	данные отсутствуют
267	400669.48	2206445.59	данные отсутствуют	данные отсутствуют
267	400669.48	2206445.59	данные отсутствуют	данные отсутствуют
268	400664.35	2206443.12	данные отсутствуют	данные отсутствуют
268	400664.35	2206443.12	данные отсутствуют	данные отсутствуют
Государственный регистратор				ФГИС ЕГРН
полное наименование должности			подпись	инициалы, фамилия

М.П.

Выписка из Единого государственного реестра недвижимости об объекте недвижимости  
**Сведения о частях <sup>521</sup> земельного участка**

<b>Земельный участок</b>			
(вид объекта недвижимости)			
Лист № <u>    </u> Раздела <b>4.2</b>	Всего листов раздела <b>4.2</b> : <u>    </u>	Всего разделов: <u>    </u>	Всего листов выписки: <u>    </u>
<b>12.07.2022 № 99/2022/479911582</b>			
Кадастровый номер:		<b>47:23:0000000:52101</b>	

Номер точки	Координаты, м		Описание закрепления на местности	Средняя квадратическая погрешность определения координат характерных точек границы части земельного участка, м
	X	Y		
1	2	3	4	5
269	400662.59	2206442.19	данные отсутствуют	данные отсутствуют
269	400662.59	2206442.19	данные отсутствуют	данные отсутствуют
270	400660.88	2206441.05	данные отсутствуют	данные отсутствуют
270	400660.88	2206441.05	данные отсутствуют	данные отсутствуют
271	400659.26	2206439.7	данные отсутствуют	данные отсутствуют
271	400659.26	2206439.7	данные отсутствуют	данные отсутствуют
272	400657.83	2206438.24	данные отсутствуют	данные отсутствуют
272	400657.83	2206438.24	данные отсутствуют	данные отсутствуют
273	400656.6	2206436.69	данные отсутствуют	данные отсутствуют
273	400656.6	2206436.69	данные отсутствуют	данные отсутствуют
274	400655.81	2206435.49	данные отсутствуют	данные отсутствуют
274	400655.81	2206435.49	данные отсутствуют	данные отсутствуют
275	400655.14	2206434.3	данные отсутствуют	данные отсутствуют
275	400655.14	2206434.3	данные отсутствуют	данные отсутствуют
276	400654.93	2206433.86	данные отсутствуют	данные отсутствуют
277	402357.32	2207340.08	данные отсутствуют	данные отсутствуют
278	402356.53	2207341.48	данные отсутствуют	данные отсутствуют
Государственный регистратор				ФГИС ЕГРН
полное наименование должности			подпись	инициалы, фамилия

М.П.

Выписка из Единого государственного реестра недвижимости об объекте недвижимости  
**Сведения о частях <sup>522</sup> земельного участка**

<b>Земельный участок</b>			
(вид объекта недвижимости)			
Лист № <u>    </u> Раздела <b>4.2</b>	Всего листов раздела <b>4.2</b> : <u>    </u>	Всего разделов: <u>    </u>	Всего листов выписки: <u>    </u>
<b>12.07.2022 № 99/2022/479911582</b>			
Кадастровый номер:		<b>47:23:0000000:52101</b>	

Номер точки	Координаты, м		Описание закрепления на местности	Средняя квадратическая погрешность определения координат характерных точек границы части земельного участка, м
	X	Y		
1	2	3	4	5
278	402356.53	2207341.48	данные отсутствуют	данные отсутствуют
279	402355.53	2207342.38	данные отсутствуют	данные отсутствуют
279	402355.53	2207342.38	данные отсутствуют	данные отсутствуют
280	402353.82	2207342.25	данные отсутствуют	данные отсутствуют
280	402353.82	2207342.25	данные отсутствуют	данные отсутствуют
281	402204.49	2207260.99	данные отсутствуют	данные отсутствуют
281	402204.49	2207260.99	данные отсутствуют	данные отсутствуют
282	402019.78	2207160.6	данные отсутствуют	данные отсутствуют
282	402019.78	2207160.6	данные отсутствуют	данные отсутствуют
283	401899.29	2207095.06	данные отсутствуют	данные отсутствуют
283	401899.29	2207095.06	данные отсутствуют	данные отсутствуют
284	401615.82	2206940.97	данные отсутствуют	данные отсутствуют
284	401615.82	2206940.97	данные отсутствуют	данные отсутствуют
285	401614.87	2206938.59	данные отсутствуют	данные отсутствуют
285	401614.87	2206938.59	данные отсутствуют	данные отсутствуют
286	401615.51	2206936.78	данные отсутствуют	данные отсутствуют
287	401444.5	2206843.83	данные отсутствуют	данные отсутствуют
Государственный регистратор				ФГИС ЕГРН
полное наименование должности			подпись	инициалы, фамилия

М.П.



Выписка из Единого государственного реестра недвижимости об объекте недвижимости  
**Сведения о частях <sup>523</sup> земельного участка**

<b>Земельный участок</b>			
(вид объекта недвижимости)			
Лист № <u>    </u> Раздела <b>4.2</b>	Всего листов раздела <b>4.2</b> : <u>    </u>	Всего разделов: <u>    </u>	Всего листов выписки: <u>    </u>
<b>12.07.2022 № 99/2022/479911582</b>			
Кадастровый номер:		<b>47:23:0000000:52101</b>	

Номер точки	Координаты, м		Описание закрепления на местности	Средняя квадратическая погрешность определения координат характерных точек границы части земельного участка, м
	X	Y		
1	2	3	4	5
288	401443.53	2206843.84	данные отсутствуют	данные отсутствуют
288	401443.53	2206843.84	данные отсутствуют	данные отсутствуют
289	401440.76	2206843.58	данные отсутствуют	данные отсутствуют
289	401440.76	2206843.58	данные отсутствуют	данные отсутствуют
290	401437.96	2206843.02	данные отсутствуют	данные отсутствуют
290	401437.96	2206843.02	данные отсутствуют	данные отсутствуют
291	401435.31	2206842.19	данные отсутствуют	данные отсутствуют
291	401435.31	2206842.19	данные отсутствуют	данные отсутствуют
292	401432.78	2206841.1	данные отсутствуют	данные отсутствуют
292	401432.78	2206841.1	данные отсутствуют	данные отсутствуют
293	401410.96	2206830.31	данные отсутствуют	данные отсутствуют
293	401410.96	2206830.31	данные отсутствуют	данные отсутствуют
294	401253.57	2206744.12	данные отсутствуют	данные отсутствуют
294	401253.57	2206744.12	данные отсутствуют	данные отсутствуют
295	401250.27	2206747.26	данные отсутствуют	данные отсутствуют
295	401250.27	2206747.26	данные отсутствуют	данные отсутствуют
296	401249.34	2206747.74	данные отсутствуют	данные отсутствуют
Государственный регистратор				ФГИС ЕГРН
полное наименование должности			подпись	инициалы, фамилия

М.П.

Выписка из Единого государственного реестра недвижимости об объекте недвижимости  
**Сведения о частях <sup>524</sup> земельного участка**

<b>Земельный участок</b>			
<small>(вид объекта недвижимости)</small>			
Лист № <u>    </u> Раздела <b>4.2</b>	Всего листов раздела <b>4.2</b> : <u>    </u>	Всего разделов: <u>    </u>	Всего листов выписки: <u>    </u>
<b>12.07.2022 № 99/2022/479911582</b>			
Кадастровый номер:		<b>47:23:0000000:52101</b>	

Номер точки	Координаты, м		Описание закрепления на местности	Средняя квадратическая погрешность определения координат характерных точек границы части земельного участка, м
	X	Y		
1	2	3	4	5
296	401249.34	2206747.74	данные отсутствуют	данные отсутствуют
297	401247.92	2206747.55	данные отсутствуют	данные отсутствуют
297	401247.92	2206747.55	данные отсутствуют	данные отсутствуют
298	401201.96	2206721.79	данные отсутствуют	данные отсутствуют
298	401201.96	2206721.79	данные отсутствуют	данные отсутствуют
299	401197.57	2206729.81	данные отсутствуют	данные отсутствуют
299	401197.57	2206729.81	данные отсутствуют	данные отсутствуют
300	401196.99	2206730.47	данные отсутствуют	данные отсутствуют
300	401196.99	2206730.47	данные отсутствуют	данные отсутствуют
301	401194.87	2206730.62	данные отсутствуют	данные отсутствуют
301	401194.87	2206730.62	данные отсутствуют	данные отсутствуют
302	401149.72	2206706.42	данные отсутствуют	данные отсутствуют
302	401149.72	2206706.42	данные отсутствуют	данные отсутствуют
303	401148.41	2206705.93	данные отсутствуют	данные отсутствуют
303	401148.41	2206705.93	данные отсутствуют	данные отсутствуют
304	401147.45	2206705.4	данные отсутствуют	данные отсутствуют
304	401147.45	2206705.4	данные отсутствуют	данные отсутствуют
Государственный регистратор				ФГИС ЕГРН
полное наименование должности			подпись	инициалы, фамилия

М.П.

Выписка из Единого государственного реестра недвижимости об объекте недвижимости  
**Сведения о частях земельного участка**

<b>Земельный участок</b>			
(вид объекта недвижимости)			
Лист № <u>    </u> Раздела <b>4.2</b>	Всего листов раздела <b>4.2</b> : <u>    </u>	Всего разделов: <u>    </u>	Всего листов выписки: <u>    </u>
<b>12.07.2022 № 99/2022/479911582</b>			
Кадастровый номер:		<b>47:23:0000000:52101</b>	

Номер точки	Координаты, м		Описание закрепления на местности	Средняя квадратическая погрешность определения координат характерных точек границы части земельного участка, м
	X	Y		
1	2	3	4	5
305	401146.18	2206704.36	данные отсутствуют	данные отсутствуют
305	401146.18	2206704.36	данные отсутствуют	данные отсутствуют
306	401145.18	2206703.13	данные отсутствуют	данные отсутствуют
306	401145.18	2206703.13	данные отсутствуют	данные отсутствуют
307	401144.53	2206701.93	данные отсутствуют	данные отсутствуют
307	401144.53	2206701.93	данные отсутствуют	данные отсутствуют
308	401144.09	2206700.63	данные отсутствуют	данные отсутствуют
308	401144.09	2206700.63	данные отсутствуют	данные отсутствуют
309	401143.97	2206699.79	данные отсутствуют	данные отсутствуют
309	401143.97	2206699.79	данные отсутствуют	данные отсутствуют
310	401194.12	2206727.06	данные отсутствуют	данные отсутствуют
310	401194.12	2206727.06	данные отсутствуют	данные отсутствуют
311	401194.7	2206726	данные отсутствуют	данные отсутствуют
312	401195.01	2206726.15	данные отсутствуют	данные отсутствуют
312	401195.01	2206726.15	данные отсутствуют	данные отсутствуют
313	401199.42	2206718.09	данные отсутствуют	данные отсутствуют
313	401199.42	2206718.09	данные отсутствуют	данные отсутствуют
Государственный регистратор				ФГИС ЕГРН
полное наименование должности			подпись	инициалы, фамилия

М.П.

Выписка из Единого государственного реестра недвижимости об объекте недвижимости  
**Сведения о частях земельного участка**

<b>Земельный участок</b>			
(вид объекта недвижимости)			
Лист № <u>    </u> Раздела <b>4.2</b>	Всего листов раздела <b>4.2</b> : <u>    </u>	Всего разделов: <u>    </u>	Всего листов выписки: <u>    </u>
<b>12.07.2022 № 99/2022/479911582</b>			
Кадастровый номер:		<b>47:23:0000000:52101</b>	

Номер точки	Координаты, м		Описание закрепления на местности	Средняя квадратическая погрешность определения координат характерных точек границы части земельного участка, м
	X	Y		
1	2	3	4	5
314	401201.17	2206717.05	данные отсутствуют	данные отсутствуют
314	401201.17	2206717.05	данные отсутствуют	данные отсутствуют
315	401202.15	2206717.31	данные отсутствуют	данные отсутствуют
315	401202.15	2206717.31	данные отсутствуют	данные отсутствуют
316	401248.59	2206743.34	данные отсутствуют	данные отсутствуют
316	401248.59	2206743.34	данные отсутствуют	данные отсутствуют
317	401251.88	2206740.22	данные отсутствуют	данные отсутствуют
317	401251.88	2206740.22	данные отсутствуют	данные отсутствуют
318	401253.05	2206739.75	данные отсутствуют	данные отсутствуют
318	401253.05	2206739.75	данные отсутствуют	данные отсутствуют
319	401371.62	2206804.21	данные отсутствуют	данные отсутствуют
319	401371.62	2206804.21	данные отсутствуют	данные отсутствуют
320	401412.85	2206826.78	данные отсутствуют	данные отсутствуют
320	401412.85	2206826.78	данные отсутствуют	данные отсутствуют
321	401416.1	2206828.39	данные отсутствуют	данные отсутствуют
321	401416.1	2206828.39	данные отсутствуют	данные отсутствуют
322	401034.73	2206640.39	данные отсутствуют	данные отсутствуют
Государственный регистратор				ФГИС ЕГРН
полное наименование должности			подпись	инициалы, фамилия

М.П.

Выписка из Единого государственного реестра недвижимости об объекте недвижимости  
**Сведения о частях <sup>527</sup> земельного участка**

<b>Земельный участок</b>			
(вид объекта недвижимости)			
Лист № <u>    </u> Раздела <b>4.2</b>	Всего листов раздела <b>4.2</b> : <u>    </u>	Всего разделов: <u>    </u>	Всего листов выписки: <u>    </u>
<b>12.07.2022 № 99/2022/479911582</b>			
Кадастровый номер:		<b>47:23:0000000:52101</b>	

Номер точки	Координаты, м		Описание закрепления на местности	Средняя квадратическая погрешность определения координат характерных точек границы части земельного участка, м
	X	Y		
1	2	3	4	5
322	401034.73	2206640.39	данные отсутствуют	данные отсутствуют
323	401028.68	2206640.82	данные отсутствуют	данные отсутствуют
323	401028.68	2206640.82	данные отсутствуют	данные отсутствуют
324	401027.59	2206640.58	данные отсутствуют	данные отсутствуют
324	401027.59	2206640.58	данные отсутствуют	данные отсутствуют
325	400924.44	2206584.42	данные отсутствуют	данные отсутствуют
325	400924.44	2206584.42	данные отсутствуют	данные отсутствуют
326	400923.69	2206583.24	данные отсутствуют	данные отсутствуют
326	400923.69	2206583.24	данные отсутствуют	данные отсутствуют
327	400923.66	2206581.67	данные отсутствуют	данные отсутствуют
327	400923.66	2206581.67	данные отсутствуют	данные отсутствуют
328	400924.39	2206580.39	данные отсутствуют	данные отсутствуют
329	399200.52	2205675.56	данные отсутствуют	данные отсутствуют
330	399126.07	2205634	данные отсутствуют	данные отсутствуют
331	399103.42	2205623.31	данные отсутствуют	данные отсутствуют
332	399104.7	2205590.25	данные отсутствуют	данные отсутствуют
333	399140.23	2205609.01	данные отсутствуют	данные отсутствуют
Государственный регистратор				ФГИС ЕГРН
полное наименование должности			подпись	инициалы, фамилия

М.П.

Выписка из Единого государственного реестра недвижимости об объекте недвижимости  
**Сведения о частях <sup>528</sup> земельного участка**

<b>Земельный участок</b>			
(вид объекта недвижимости)			
Лист № <u>    </u> Раздела <b>4.2</b>	Всего листов раздела <b>4.2</b> : <u>    </u>	Всего разделов: <u>    </u>	Всего листов выписки: <u>    </u>
<b>12.07.2022 № 99/2022/479911582</b>			
Кадастровый номер:		<b>47:23:0000000:52101</b>	

Номер точки	Координаты, м		Описание закрепления на местности	Средняя квадратическая погрешность определения координат характерных точек границы части земельного участка, м
	X	Y		
1	2	3	4	5
333	399140.23	2205609.01	данные отсутствуют	данные отсутствуют
334	399200.99	2205643.17	данные отсутствуют	данные отсутствуют
335	399324.75	2205709.62	данные отсутствуют	данные отсутствуют
336	399322.24	2205712.74	данные отсутствуют	данные отсутствуют
337	399258.69	2205680.58	данные отсутствуют	данные отсутствуют
338	399244.22	2205673.13	данные отсутствуют	данные отсутствуют
339	399201.87	2205648.41	данные отсутствуют	данные отсутствуют
340	399160.28	2205624.87	данные отсутствуют	данные отсутствуют
341	399136.31	2205611.24	данные отсутствуют	данные отсутствуют
342	399104.47	2205592.4	данные отсутствуют	данные отсутствуют
343	399104.55	2205589.9	данные отсутствуют	данные отсутствуют
344	399144.8	2205611.48	данные отсутствуют	данные отсутствуют
345	399162.26	2205621.39	данные отсутствуют	данные отсутствуют
346	399203.86	2205644.94	данные отсутствуют	данные отсутствуют
347	399246.14	2205669.62	данные отсутствуют	данные отсутствуют
348	399218.36	2205685.17	данные отсутствуют	данные отсутствуют
349	399125.99	2205635.39	данные отсутствуют	данные отсутствуют
Государственный регистратор				ФГИС ЕГРН
полное наименование должности			подпись	инициалы, фамилия

М.П.

Выписка из Единого государственного реестра недвижимости об объекте недвижимости  
**Сведения о частях земельного участка**

<b>Земельный участок</b>			
(вид объекта недвижимости)			
Лист № <u>    </u> Раздела <b>4.2</b>	Всего листов раздела <b>4.2</b> : <u>    </u>	Всего разделов: <u>    </u>	Всего листов выписки: <u>    </u>
<b>12.07.2022 № 99/2022/479911582</b>			
Кадастровый номер:		<b>47:23:0000000:52101</b>	

Номер точки	Координаты, м		Описание закрепления на местности	Средняя квадратическая погрешность определения координат характерных точек границы части земельного участка, м
	X	Y		
1	2	3	4	5
350	399103.43	2205623.31	данные отсутствуют	данные отсутствуют
351	399103.51	2205620.51	данные отсутствуют	данные отсутствуют
352	399325.43	2205708.79	данные отсутствуют	данные отсутствуют
353	399306.26	2205732.53	данные отсутствуют	данные отсутствуют
354	399220.36	2205686.25	данные отсутствуют	данные отсутствуют
355	399236.4	2205660.82	данные отсутствуют	данные отсутствуют
356	399312.79	2205701.99	данные отсутствуют	данные отсутствуют
357	398710.08	2205429.1	данные отсутствуют	данные отсутствуют
358	398683.42	2205420.88	данные отсутствуют	данные отсутствуют
359	398669.49	2205414.27	данные отсутствуют	данные отсутствуют
360	398611.4	2205398.65	данные отсутствуют	данные отсутствуют
361	398554.66	2205384.23	данные отсутствуют	данные отсутствуют
362	398558.75	2205356.6	данные отсутствуют	данные отсутствуют
363	398562.66	2205357.5	данные отсутствуют	данные отсутствуют
364	398559.15	2205381.24	данные отсутствуют	данные отсутствуют
365	398612.42	2205394.78	данные отсутствуют	данные отсутствуют
366	398670.88	2205410.49	данные отсутствуют	данные отсутствуют
Государственный регистратор				ФГИС ЕГРН
полное наименование должности			подпись	инициалы, фамилия

М.П.

Выписка из Единого государственного реестра недвижимости об объекте недвижимости  
**Сведения о частях <sup>530</sup> земельного участка**

<b>Земельный участок</b>			
(вид объекта недвижимости)			
Лист № <u>    </u> Раздела <b>4.2</b>	Всего листов раздела <b>4.2</b> : <u>    </u>	Всего разделов: <u>    </u>	Всего листов выписки: <u>    </u>
<b>12.07.2022 № 99/2022/479911582</b>			
Кадастровый номер:		<b>47:23:0000000:52101</b>	

Номер точки	Координаты, м		Описание закрепления на местности	Средняя квадратическая погрешность определения координат характерных точек границы части земельного участка, м
	X	Y		
1	2	3	4	5
367	398893.49	2205476.75	данные отсутствуют	данные отсутствуют
368	399034.91	2205552.62	данные отсутствуют	данные отсутствуют
369	399011.39	2205543.4	данные отсутствуют	данные отсутствуют
370	398934.12	2205501.69	данные отсутствуют	данные отсутствуют
371	398892.78	2205480.8	данные отсутствуют	данные отсутствуют
372	398847.52	2205460.7	данные отсутствуют	данные отсутствуют
373	398741.96	2205403.93	данные отсутствуют	данные отсутствуют
374	398751.74	2205404.55	данные отсутствуют	данные отсутствуют
375	398849.29	2205457.1	данные отсутствуют	данные отсутствуют
376	399096.9	2205619.8	данные отсутствуют	данные отсутствуют
377	398964.96	2205549.07	данные отсутствуют	данные отсутствуют
378	398982.31	2205557.18	данные отсутствуют	данные отсутствуют
379	399091.69	2205613.86	данные отсутствуют	данные отсутствуют
380	399097.02	2205616.84	данные отсутствуют	данные отсутствуют
381	399050.89	2205557.04	данные отсутствуют	данные отсутствуют
381	399050.89	2205557.04	данные отсутствуют	данные отсутствуют
382	399054.76	2205559.31	данные отсутствуют	данные отсутствуют
Государственный регистратор				ФГИС ЕГРН
полное наименование должности			подпись	инициалы, фамилия

М.П.



Выписка из Единого государственного реестра недвижимости об объекте недвижимости  
**Сведения о частях <sup>531</sup> земельного участка**

<b>Земельный участок</b>			
(вид объекта недвижимости)			
Лист № <u>    </u> Раздела <b>4.2</b>	Всего листов раздела <b>4.2</b> : <u>    </u>	Всего разделов: <u>    </u>	Всего листов выписки: <u>    </u>
<b>12.07.2022 № 99/2022/479911582</b>			
Кадастровый номер:		<b>47:23:0000000:52101</b>	

Номер точки	Координаты, м		Описание закрепления на местности	Средняя квадратическая погрешность определения координат характерных точек границы части земельного участка, м
	X	Y		
1	2	3	4	5
382	399054.76	2205559.31	данные отсутствуют	данные отсутствуют
383	399060.82	2205566.45	данные отсутствуют	данные отсутствуют
384	399098.4	2205586.59	данные отсутствуют	данные отсутствуют
385	399096.89	2205619.8	данные отсутствуют	данные отсутствуют
386	399000.11	2205567.9	данные отсутствуют	данные отсутствуют
387	399000.61	2205534.22	данные отсутствуют	данные отсутствуют
388	399041.07	2205555.92	данные отсутствуют	данные отсутствуют
389	399060.51	2205566.06	данные отсутствуют	данные отсутствуют
390	399043.52	2205556.19	данные отсутствуют	данные отсутствуют
391	399098.31	2205588.65	данные отсутствуют	данные отсутствуют
392	399076.35	2205575.27	данные отсутствуют	данные отсутствуют
393	399065.02	2205568.67	данные отсутствуют	данные отсутствуют
394	399098.41	2205586.59	данные отсутствуют	данные отсутствуют
395	397442.66	2205366.34	данные отсутствуют	данные отсутствуют
396	397432.83	2205389.47	данные отсутствуют	данные отсутствуют
397	397328.05	2205463.29	данные отсутствуют	данные отсутствуют
398	397337.48	2205450.41	данные отсутствуют	данные отсутствуют
Государственный регистратор				ФГИС ЕГРН
полное наименование должности			подпись	инициалы, фамилия

М.П.

Выписка из Единого государственного реестра недвижимости об объекте недвижимости  
**Сведения о частях <sup>532</sup> земельного участка**

<b>Земельный участок</b>			
(вид объекта недвижимости)			
Лист № <u>    </u> Раздела <b>4.2</b>	Всего листов раздела <b>4.2</b> : <u>    </u>	Всего разделов: <u>    </u>	Всего листов выписки: <u>    </u>
<b>12.07.2022 № 99/2022/479911582</b>			
Кадастровый номер:		<b>47:23:0000000:52101</b>	

Номер точки	Координаты, м		Описание закрепления на местности	Средняя квадратическая погрешность определения координат характерных точек границы части земельного участка, м
	X	Y		
1	2	3	4	5
399	397363.75	2205428	данные отсутствуют	данные отсутствуют
400	397406.21	2205397.09	данные отсутствуют	данные отсутствуют
401	397421	2205381.08	данные отсутствуют	данные отсутствуют
401	397421	2205381.08	данные отсутствуют	данные отсутствуют
402	397494.92	2205369.27	данные отсутствуют	данные отсутствуют
403	397479.55	2205374.99	данные отсутствуют	данные отсутствуют
404	397457.2	2205389.07	данные отсутствуют	данные отсутствуют
405	397413.85	2205388.81	данные отсутствуют	данные отсутствуют
406	397438.73	2205369.02	данные отсутствуют	данные отсутствуют
407	397816.31	2205535.7	данные отсутствуют	данные отсутствуют
408	397796.91	2205535.21	данные отсутствуют	данные отсутствуют
409	397769.86	2205518.22	данные отсутствуют	данные отсутствуют
410	397720.81	2205484.85	данные отсутствуют	данные отсутствуют
411	397720.69	2205479.18	данные отсутствуют	данные отсутствуют
411	397720.69	2205479.18	данные отсутствуют	данные отсутствуют
412	397711.86	2205460.51	данные отсутствуют	данные отсутствуют
412	397711.86	2205460.51	данные отсутствуют	данные отсутствуют
Государственный регистратор				ФГИС ЕГРН
полное наименование должности			подпись	инициалы, фамилия

М.П.

Выписка из Единого государственного реестра недвижимости об объекте недвижимости  
**Сведения о частях земельного участка**

<b>Земельный участок</b>			
(вид объекта недвижимости)			
Лист № <u>    </u> Раздела <b>4.2</b>	Всего листов раздела <b>4.2</b> : <u>    </u>	Всего разделов: <u>    </u>	Всего листов выписки: <u>    </u>
<b>12.07.2022 № 99/2022/479911582</b>			
Кадастровый номер:		<b>47:23:0000000:52101</b>	

Номер точки	Координаты, м		Описание закрепления на местности	Средняя квадратическая погрешность определения координат характерных точек границы части земельного участка, м
	X	Y		
1	2	3	4	5
413	397699.39	2205450.05	данные отсутствуют	данные отсутствуют
414	397681.44	2205456.04	данные отсутствуют	данные отсутствуют
415	397632.5	2205416.79	данные отсутствуют	данные отсутствуют
416	397628.42	2205415.5	данные отсутствуют	данные отсутствуют
417	397631.29	2205414.18	данные отсутствуют	данные отсутствуют
417	397631.29	2205414.18	данные отсутствуют	данные отсутствуют
418	397641.33	2205406.82	данные отсутствуют	данные отсутствуют
419	397617.43	2205391.02	данные отсутствуют	данные отсутствуют
420	397642.1	2205398.85	данные отсутствуют	данные отсутствуют
421	397714.21	2205456.67	данные отсутствуют	данные отсутствуют
422	397780.96	2205501.58	данные отсутствуют	данные отсутствуют
423	397821.71	2205527.17	данные отсутствуют	данные отсутствуют
424	397841.13	2205496.51	данные отсутствуют	данные отсутствуют
425	397835.24	2205505.1	данные отсутствуют	данные отсутствуют
426	397701.94	2205412.06	данные отсутствуют	данные отсутствуют
427	397646.6	2205379.61	данные отсутствуют	данные отсутствуют
428	397692.68	2205401.77	данные отсутствуют	данные отсутствуют
Государственный регистратор				ФГИС ЕГРН
полное наименование должности			подпись	инициалы, фамилия

М.П.

Сведения о частях <sup>534</sup> земельного участка

<b>Земельный участок</b>			
(вид объекта недвижимости)			
Лист № <u>    </u> Раздела <b>4.2</b>	Всего листов раздела <b>4.2</b> : <u>    </u>	Всего разделов: <u>    </u>	Всего листов выписки: <u>    </u>
<b>12.07.2022 № 99/2022/479911582</b>			
Кадастровый номер:		<b>47:23:0000000:52101</b>	

Номер точки	Координаты, м		Описание закрепления на местности	Средняя квадратическая погрешность определения координат характерных точек границы части земельного участка, м
	X	Y		
1	2	3	4	5
429	397702.94	2205408.55	данные отсутствуют	данные отсутствуют
430	397771.14	2205453.69	данные отсутствуют	данные отсутствуют
431	401615.52	2206936.78	данные отсутствуют	данные отсутствуют
432	402357.34	2207340.03	данные отсутствуют	данные отсутствуют
433	401444.51	2206843.83	данные отсутствуют	данные отсутствуют
434	401147.03	2206701.46	данные отсутствуют	данные отсутствуют
435	401147.14	2206701.51	данные отсутствуют	данные отсутствуют
436	401194.7	2206725.99	данные отсутствуют	данные отсутствуют
437	400924.4	2206580.39	данные отсутствуют	данные отсутствуют
438	400925.31	2206580.89	данные отсутствуют	данные отсутствуют
439	401028.48	2206636.99	данные отсутствуют	данные отсутствуют
440	401028.58	2206637.05	данные отсутствуют	данные отсутствуют
441	400654.94	2206433.86	данные отсутствуют	данные отсутствуют
442	400864.92	2206548.04	данные отсутствуют	данные отсутствуют
443	400867.48	2206549.43	данные отсутствуют	данные отсутствуют
444	400867.39	2206549.46	данные отсутствуют	данные отсутствуют
445	403373.6	2207892.71	данные отсутствуют	данные отсутствуют

Государственный регистратор		ФГИС ЕГРН
полное наименование должности	подпись	инициалы, фамилия

М.П.

Выписка из Единого государственного реестра недвижимости об объекте недвижимости  
**Сведения о частях земельного участка**

<b>Земельный участок</b>			
(вид объекта недвижимости)			
Лист № ___ Раздела <b>4.2</b>	Всего листов раздела <b>4.2</b> : ___	Всего разделов: ___	Всего листов выписки: ___
<b>12.07.2022 № 99/2022/479911582</b>			
Кадастровый номер:		<b>47:23:0000000:52101</b>	

Номер точки	Координаты, м		Описание закрепления на местности	Средняя квадратическая погрешность определения координат характерных точек границы части земельного участка, м
	X	Y		
1	2	3	4	5
446	403418.67	2207917.16	данные отсутствуют	данные отсутствуют
446	403418.67	2207917.16	данные отсутствуют	данные отсутствуют
446	403418.67	2207917.16	данные отсутствуют	данные отсутствуют
447	403418.75	2207917.01	данные отсутствуют	данные отсутствуют
447	403418.75	2207917.01	данные отсутствуют	данные отсутствуют
447	403418.75	2207917.01	данные отсутствуют	данные отсутствуют
448	403421.78	2207918.73	данные отсутствуют	данные отсутствуют
449	403416.52	2207988.56	данные отсутствуют	данные отсутствуют
450	403416.29	2207988.43	данные отсутствуют	данные отсутствуют
451	403368.35	2207962.44	данные отсутствуют	данные отсутствуют
452	403701.34	2208075.69	данные отсутствуют	данные отсутствуют
453	403720.39	2208086.07	данные отсутствуют	данные отсутствуют
454	403713.34	2208093.61	данные отсутствуют	данные отсутствуют
455	403678.58	2208130.36	данные отсутствуют	данные отсутствуют
456	403677.93	2208130.01	данные отсутствуют	данные отсутствуют
457	403659.45	2208120.02	данные отсутствуют	данные отсутствуют
458	403698.04	2208079.22	данные отсутствуют	данные отсутствуют
Государственный регистратор				ФГИС ЕГРН
полное наименование должности			подпись	инициалы, фамилия

М.П.

Выписка из Единого государственного реестра недвижимости об объекте недвижимости  
**Сведения о частях земельного участка**

<b>Земельный участок</b>			
(вид объекта недвижимости)			
Лист № <u>    </u> Раздела <b>4.2</b>	Всего листов раздела <b>4.2</b> : <u>    </u>	Всего разделов: <u>    </u>	Всего листов выписки: <u>    </u>
<b>12.07.2022 № 99/2022/479911582</b>			
Кадастровый номер:		<b>47:23:0000000:52101</b>	

Номер точки	Координаты, м		Описание закрепления на местности	Средняя квадратическая погрешность определения координат характерных точек границы части земельного участка, м
	X	Y		
1	2	3	4	5
459	403316.26	2207861.6	данные отсутствуют	данные отсутствуют
460	403338.18	2207873.49	данные отсутствуют	данные отсутствуют
461	403341.33	2207947.79	данные отсутствуют	данные отсутствуют
462	403319.41	2207935.91	данные отсутствуют	данные отсутствуют
463	400573.37	2206389.51	данные отсутствуют	данные отсутствуют
464	400592.28	2206399.79	данные отсутствуют	данные отсутствуют
465	400580.35	2206428.47	данные отсутствуют	данные отсутствуют
466	400561.44	2206418.22	данные отсутствуют	данные отсутствуют
467	403376.03	2207894.03	данные отсутствуют	данные отсутствуют
468	403418.78	2207917.03	данные отсутствуют	данные отсутствуют
469	403415.96	2207929.28	данные отсутствуют	данные отсутствуют
470	403376.07	2207926.42	данные отсутствуют	данные отсутствуют
471	403373.1	2207906.05	данные отсутствуют	данные отсутствуют
472	403349.17	2207879.45	данные отсутствуют	данные отсутствуют
473	403347.9	2207951.35	данные отсутствуют	данные отсутствуют
474	403326.69	2207939.86	данные отсутствуют	данные отсутствуют
475	403327.97	2207867.95	данные отсутствуют	данные отсутствуют
Государственный регистратор				ФГИС ЕГРН
полное наименование должности			подпись	инициалы, фамилия

М.П.

Выписка из Единого государственного реестра недвижимости об объекте недвижимости  
**Сведения о частях <sup>537</sup> земельного участка**

<b>Земельный участок</b>			
(вид объекта недвижимости)			
Лист № <u>    </u> Раздела <b>4.2</b>	Всего листов раздела <b>4.2</b> : <u>    </u>	Всего разделов: <u>    </u>	Всего листов выписки: <u>    </u>
<b>12.07.2022 № 99/2022/479911582</b>			
Кадастровый номер:		<b>47:23:0000000:52101</b>	

Номер точки	Координаты, м		Описание закрепления на местности	Средняя квадратическая погрешность определения координат характерных точек границы части земельного участка, м
	X	Y		
1	2	3	4	5
476	403372.94	2207901.44	данные отсутствуют	данные отсутствуют
477	403373.66	2207892.74	данные отсутствуют	данные отсутствуют
478	403421.86	2207918.78	данные отсутствуют	данные отсутствуют
479	403421.07	2207930.25	данные отсутствуют	данные отсутствуют
480	403371.06	2207926.49	данные отсутствуют	данные отсутствуют
481	399408.34	2205753.99	данные отсутствуют	данные отсутствуют
482	399475.53	2205790.68	данные отсутствуют	данные отсутствуют
483	399460.41	2205816.61	данные отсутствуют	данные отсутствуют
484	399393.11	2205779.86	данные отсутствуют	данные отсутствуют
485	403681.68	2208070.21	данные отсутствуют	данные отсутствуют
486	403684.94	2208066.76	данные отсутствуют	данные отсутствуют
487	403704.01	2208077.15	данные отсутствуют	данные отсутствуют
488	403696.95	2208084.62	данные отсутствуют	данные отсутствуют
489	403662.21	2208121.51	данные отсутствуют	данные отсутствуют
490	403643.76	2208111.54	данные отсутствуют	данные отсутствуют
491	403643.1	2208111.18	данные отсутствуют	данные отсутствуют
492	397692.7	2205401.76	данные отсутствуют	данные отсутствуют
Государственный регистратор				ФГИС ЕГРН
полное наименование должности			подпись	инициалы, фамилия

М.П.

Выписка из Единого государственного реестра недвижимости об объекте недвижимости  
**Сведения о частях земельного участка**

<b>Земельный участок</b>			
(вид объекта недвижимости)			
Лист № <u>    </u> Раздела <b>4.2</b>	Всего листов раздела <b>4.2</b> : <u>    </u>	Всего разделов: <u>    </u>	Всего листов выписки: <u>    </u>
<b>12.07.2022 № 99/2022/479911582</b>			
Кадастровый номер:		<b>47:23:0000000:52101</b>	

Номер точки	Координаты, м		Описание закрепления на местности	Средняя квадратическая погрешность определения координат характерных точек границы части земельного участка, м
	X	Y		
1	2	3	4	5
493	397697.65	2205405.04	данные отсутствуют	данные отсутствуют
494	397604.63	2205442.85	данные отсутствуют	данные отсутствуют
495	397581.9	2205436.92	данные отсутствуют	данные отсутствуют
496	397641.3	2205406.81	данные отсутствуют	данные отсутствуют
496	397641.3	2205406.81	данные отсутствуют	данные отсутствуют
497	397631.06	2205400.04	данные отсутствуют	данные отсутствуют
498	397662.45	2205387.21	данные отсутствуют	данные отсутствуют
499	397448.68	2205394.42	данные отсутствуют	данные отсутствуют
500	397441.01	2205400.16	данные отсутствуют	данные отсутствуют
501	397410.68	2205392.25	данные отсутствуют	данные отсутствуют
502	397420.99	2205381.08	данные отсутствуют	данные отсутствуют
503	397439.21	2205368.67	данные отсутствуют	данные отсутствуют
504	397474.85	2205377.96	данные отсутствуют	данные отсутствуют
505	397774.97	2205373.62	данные отсутствуют	данные отсутствуют
506	397772.97	2205372.22	данные отсутствуют	данные отсутствуют
507	397863.25	2205337.55	данные отсутствуют	данные отсутствуют
508	397781.86	2205370.82	данные отсутствуют	данные отсутствуют
Государственный регистратор				ФГИС ЕГРН
полное наименование должности			подпись	инициалы, фамилия

М.П.



Выписка из Единого государственного реестра недвижимости об объекте недвижимости  
**Сведения о частях земельного участка**

<b>Земельный участок</b>			
(вид объекта недвижимости)			
Лист № <u>    </u> Раздела <b>4.2</b>	Всего листов раздела <b>4.2</b> : <u>    </u>	Всего разделов: <u>    </u>	Всего листов выписки: <u>    </u>
<b>12.07.2022 № 99/2022/479911582</b>			
Кадастровый номер:		<b>47:23:0000000:52101</b>	

Номер точки	Координаты, м		Описание закрепления на местности	Средняя квадратическая погрешность определения координат характерных точек границы части земельного участка, м
	X	Y		
1	2	3	4	5
509	397947.15	2205303.25	данные отсутствуют	данные отсутствуют
510	397914.36	2205316.66	данные отсутствуют	данные отсутствуют
511	397912.94	2205308.99	данные отсутствуют	данные отсутствуют
512	397603.63	2205382.48	данные отсутствуют	данные отсутствуют
513	397642.25	2205394.8	данные отсутствуют	данные отсутствуют
514	397714.5	2205452.96	данные отсутствуют	данные отсутствуют
515	397756.54	2205480.3	данные отсутствуют	данные отсутствуют
516	397781.5	2205497.62	данные отсутствуют	данные отсутствуют
517	397822.27	2205526.3	данные отсутствуют	данные отсутствуют
518	397816.32	2205535.7	данные отсутствуют	данные отсутствуют
519	397797.79	2205535.24	данные отсутствуют	данные отсутствуют
520	397769.25	2205515.16	данные отсутствуют	данные отсутствуют
521	397744.61	2205498.06	данные отсутствуют	данные отсутствуют
522	397720.76	2205482.55	данные отсутствуют	данные отсутствуют
523	397699.39	2205450.06	данные отсутствуют	данные отсутствуют
524	397683.4	2205455.4	данные отсутствуют	данные отсутствуют
525	397631.94	2205413.97	данные отсутствуют	данные отсутствуют
Государственный регистратор				ФГИС ЕГРН
полное наименование должности			подпись	инициалы, фамилия

М.П.

Выписка из Единого государственного реестра недвижимости об объекте недвижимости  
**Сведения о частях <sup>540</sup> земельного участка**

<b>Земельный участок</b>			
(вид объекта недвижимости)			
Лист № ___ Раздела <b>4.2</b>	Всего листов раздела <b>4.2</b> : ___	Всего разделов: ___	Всего листов выписки: ___
<b>12.07.2022 № 99/2022/479911582</b>			
Кадастровый номер:		<b>47:23:0000000:52101</b>	

Номер точки	Координаты, м		Описание закрепления на местности	Средняя квадратическая погрешность определения координат характерных точек границы части земельного участка, м
	X	Y		
1	2	3	4	5
526	397631.69	2205413.89	данные отсутствуют	данные отсутствуют
527	397610.6	2205386.51	данные отсутствуют	данные отсутствуют
528	397472.04	2205350.99	данные отсутствуют	данные отсутствуют
529	397489.08	2205345.74	данные отсутствуют	данные отсутствуют
530	397538.38	2205361.62	данные отсутствуют	данные отсутствуют
531	397533.77	2205361.14	данные отсутствуют	данные отсутствуют
532	397501.64	2205366.76	данные отсутствуют	данные отсутствуют
533	397493.71	2205369.72	данные отсутствуют	данные отсутствуют
534	397455.66	2205357.47	данные отсутствуют	данные отсутствуют
535	397461.48	2205353.51	данные отсутствуют	данные отсутствуют
536	399650.16	2205920.21	данные отсутствуют	данные отсутствуют
537	399646.64	2205918.29	данные отсутствуют	данные отсутствуют
538	399660.22	2205891.52	данные отсутствуют	данные отсутствуют
539	399663.73	2205893.44	данные отсутствуют	данные отсутствуют

Государственный регистратор		ФГИС ЕГРН
полное наименование должности	подпись	инициалы, фамилия

М.П.

Выписка из Единого государственного реестра недвижимости об объекте недвижимости  
**Сведения о частях <sup>541</sup> земельного участка**

<b>Земельный участок</b>				
(вид объекта недвижимости)				
Лист № ___ Раздела <b>4.2</b>		Всего листов раздела <b>4.2</b> : ___		Всего разделов: ___
Всего листов выписки: ___				
<b>12.07.2022 № 99/2022/479911582</b>				
Кадастровый номер:			<b>47:23:0000000:52101</b>	
Сведения о характерных точках границы части (частей) земельного участка				
Учетный номер части: 10				
Система координат: Местная 167				
Зона №				
Номер точки	Координаты, м		Описание закрепления на местности	Средняя квадратическая погрешность определения координат характерных точек границы части земельного участка, м
	X	Y		
1	2	3	4	5
1	405597.83	2209155.2	данные отсутствуют	данные отсутствуют
2	405443.61	2209071.06	данные отсутствуют	данные отсутствуют
3	405391.43	2209042.59	данные отсутствуют	данные отсутствуют
4	405407.62	2209049.93	данные отсутствуют	данные отсутствуют
5	405720.57	2209223.13	данные отсутствуют	данные отсутствуют
6	405670.92	2209196.51	данные отсутствуют	данные отсутствуют
7	405664.03	2209195.91	данные отсутствуют	данные отсутствуют
8	405652.46	2209189.14	данные отсутствуют	данные отсутствуют
9	405645.9	2209181.8	данные отсутствуют	данные отсутствуют
10	404797.44	2208739.15	данные отсутствуют	данные отсутствуют
11	404793.42	2208737	данные отсутствуют	данные отсутствуют
12	404791.87	2208713.56	данные отсутствуют	данные отсутствуют
13	404633.79	2208628.38	данные отсутствуют	данные отсутствуют
14	404576.21	2208596.97	данные отсутствуют	данные отсутствуют
15	404589.99	2208620.98	данные отсутствуют	данные отсутствуют
16	404587.72	2208625.53	данные отсутствуют	данные отсутствуют
Государственный регистратор			ФГИС ЕГРН	
полное наименование должности			подпись	
			инициалы, фамилия	

М.П.

Выписка из Единого государственного реестра недвижимости об объекте недвижимости  
**Сведения о частях <sup>542</sup> земельного участка**

<b>Земельный участок</b>			
(вид объекта недвижимости)			
Лист № <u>    </u> Раздела <b>4.2</b>	Всего листов раздела <b>4.2</b> : <u>    </u>	Всего разделов: <u>    </u>	Всего листов выписки: <u>    </u>
<b>12.07.2022 № 99/2022/479911582</b>			
Кадастровый номер:		<b>47:23:0000000:52101</b>	

Номер точки	Координаты, м		Описание закрепления на местности	Средняя квадратическая погрешность определения координат характерных точек границы части земельного участка, м
	X	Y		
1	2	3	4	5
17	404584.15	2208623.58	данные отсутствуют	данные отсутствуют
18	404585.45	2208621.1	данные отсутствуют	данные отсутствуют
19	404569.49	2208593.3	данные отсутствуют	данные отсутствуют
20	404490.89	2208550.15	данные отсутствуют	данные отсутствуют
21	404491.37	2208549.96	данные отсутствуют	данные отсутствуют
22	404492.43	2208549.51	данные отсутствуют	данные отсутствуют
23	404495.35	2208548.32	данные отсутствуют	данные отсутствуют
24	404571.91	2208590.07	данные отсутствуют	данные отсутствуют
25	404635.69	2208624.87	данные отсутствуют	данные отсутствуют
26	404795.68	2208711.05	данные отсутствуют	данные отсутствуют
27	404536.01	2208543.63	данные отсутствуют	данные отсутствуют
28	404528.29	2208556.5	данные отсутствуют	данные отсутствуют
29	404510.7	2208546.94	данные отсутствуют	данные отсутствуют
30	404518.43	2208534.06	данные отсутствуют	данные отсутствуют
31	404523.15	2208536.62	данные отсутствуют	данные отсутствуют
32	405105.07	2208897.27	данные отсутствуют	данные отсутствуют
33	404759.54	2208710.21	данные отсутствуют	данные отсутствуют
Государственный регистратор				ФГИС ЕГРН
полное наименование должности			подпись	инициалы, фамилия

М.П.

Выписка из Единого государственного реестра недвижимости об объекте недвижимости  
**Сведения о частях земельного участка**

<b>Земельный участок</b>			
(вид объекта недвижимости)			
Лист № <u>    </u> Раздела <b>4.2</b>	Всего листов раздела <b>4.2</b> : <u>    </u>	Всего разделов: <u>    </u>	Всего листов выписки: <u>    </u>
<b>12.07.2022 № 99/2022/479911582</b>			
Кадастровый номер:		<b>47:23:0000000:52101</b>	

Номер точки	Координаты, м		Описание закрепления на местности	Средняя квадратическая погрешность определения координат характерных точек границы части земельного участка, м
	X	Y		
1	2	3	4	5
34	404611.42	2208628.64	данные отсутствуют	данные отсутствуют
35	404585.75	2208613.56	данные отсутствуют	данные отсутствуют
36	404578.81	2208609.54	данные отсутствуют	данные отсутствуют
37	404521.88	2208577.58	данные отсутствуют	данные отсутствуют
38	404523.79	2208574.07	данные отсутствуют	данные отсутствуют
39	404574.92	2208602.78	данные отсутствуют	данные отсутствуют
40	404581.72	2208606.57	данные отсутствуют	данные отсутствуют
41	404613.39	2208625.17	данные отсутствуют	данные отсутствуют
42	404761.45	2208706.7	данные отсутствуют	данные отсутствуют
43	405106.98	2208893.75	данные отсутствуют	данные отсутствуют
44	404495.22	2208548.14	данные отсутствуют	данные отсутствуют
45	404494.34	2208548.57	данные отсутствуют	данные отсутствуют
46	404490.78	2208550.01	данные отсутствуют	данные отсутствуют
47	404440.27	2208521.41	данные отсутствуют	данные отсутствуют
48	404438.98	2208521.53	данные отсутствуют	данные отсутствуют
49	404437.47	2208520.71	данные отсутствуют	данные отсутствуют
50	404432.93	2208518.24	данные отсутствуют	данные отсутствуют
Государственный регистратор				ФГИС ЕГРН
полное наименование должности			подпись	инициалы, фамилия

М.П.

Выписка из Единого государственного реестра недвижимости об объекте недвижимости  
**Сведения о частях <sup>544</sup> земельного участка**

<b>Земельный участок</b>			
(вид объекта недвижимости)			
Лист № <u>    </u> Раздела <b>4.2</b>	Всего листов раздела <b>4.2</b> : <u>    </u>	Всего разделов: <u>    </u>	Всего листов выписки: <u>    </u>
<b>12.07.2022 № 99/2022/479911582</b>			
Кадастровый номер:		<b>47:23:0000000:52101</b>	

Номер точки	Координаты, м		Описание закрепления на местности	Средняя квадратическая погрешность определения координат характерных точек границы части земельного участка, м
	X	Y		
1	2	3	4	5
51	404440.22	2208516.6	данные отсутствуют	данные отсутствуют
52	403337.8	2207873.31	данные отсутствуют	данные отсутствуют
53	403339.55	2207910.23	данные отсутствуют	данные отсутствуют
53	403339.55	2207910.23	данные отсутствуют	данные отсутствуют
54	403318.95	2207899.06	данные отсутствуют	данные отсутствуют
54	403318.95	2207899.06	данные отсутствуют	данные отсутствуют
55	403317.17	2207862.34	данные отсутствуют	данные отсутствуют
56	403348.72	2207879.22	данные отсутствуют	данные отсутствуют
57	403347.95	2207914.78	данные отсутствуют	данные отсутствуют
57	403347.95	2207914.78	данные отсутствуют	данные отсутствуют
58	403346.43	2207913.96	данные отсутствуют	данные отсутствуют
58	403346.43	2207913.96	данные отсутствуют	данные отсутствуют
58	403346.43	2207913.96	данные отсутствуют	данные отсутствуют
59	403328.12	2207904.02	данные отсутствуют	данные отсутствуют
59	403328.12	2207904.02	данные отсутствуют	данные отсутствуют
60	403328.81	2207868.42	данные отсутствуют	данные отсутствуют
61	403360	2207885.34	данные отсутствуют	данные отсутствуют
Государственный регистратор				ФГИС ЕГРН
полное наименование должности			подпись	инициалы, фамилия

М.П.

Выписка из Единого государственного реестра недвижимости об объекте недвижимости  
**Сведения о частях земельного участка**

<b>Земельный участок</b>			
<small>(вид объекта недвижимости)</small>			
Лист № <u>    </u> Раздела <b>4.2</b>	Всего листов раздела <b>4.2</b> : <u>    </u>	Всего разделов: <u>    </u>	Всего листов выписки: <u>    </u>
<b>12.07.2022 № 99/2022/479911582</b>			
Кадастровый номер:		<b>47:23:0000000:52101</b>	

Номер точки	Координаты, м		Описание закрепления на местности	Средняя квадратическая погрешность определения координат характерных точек границы части земельного участка, м
	X	Y		
1	2	3	4	5
62	403359.77	2207921.27	данные отсутствуют	данные отсутствуют
63	403339.7	2207910.31	данные отсутствуют	данные отсутствуют
64	403339.9	2207874.43	данные отсутствуют	данные отсутствуют
65	403406.85	2207910.75	данные отсутствуют	данные отсутствуют
66	403405.39	2207946.19	данные отсутствуют	данные отсутствуют
66	403405.39	2207946.19	данные отсутствуют	данные отсутствуют
67	403393.26	2207939.6	данные отсутствуют	данные отсутствуют
67	403393.26	2207939.6	данные отсутствуют	данные отсутствуют
68	403385.82	2207935.52	данные отсутствуют	данные отсутствуют
68	403385.82	2207935.52	данные отсутствуют	данные отсутствуют
69	403387.28	2207900.13	данные отсутствуют	данные отсутствуют
70	403704.3	2208077.31	данные отсутствуют	данные отсутствуют
71	403684.32	2208097.72	данные отсутствуют	данные отсутствуют
71	403684.32	2208097.72	данные отсутствуют	данные отсутствуют
72	403666.07	2208087.82	данные отсутствуют	данные отсутствуют
72	403666.07	2208087.82	данные отсутствуют	данные отсутствуют
73	403686.05	2208067.36	данные отсутствуют	данные отсутствуют
Государственный регистратор				ФГИС ЕГРН
полное наименование должности			подпись	инициалы, фамилия

М.П.

Выписка из Единого государственного реестра недвижимости об объекте недвижимости  
**Сведения о частях <sup>546</sup> земельного участка**

<b>Земельный участок</b>			
(вид объекта недвижимости)			
Лист № <u>    </u> Раздела <b>4.2</b>	Всего листов раздела <b>4.2</b> : <u>    </u>	Всего разделов: <u>    </u>	Всего листов выписки: <u>    </u>
<b>12.07.2022 № 99/2022/479911582</b>			
Кадастровый номер:		<b>47:23:0000000:52101</b>	

Номер точки	Координаты, м		Описание закрепления на местности	Средняя квадратическая погрешность определения координат характерных точек границы части земельного участка, м
	X	Y		
1	2	3	4	5
74	403720.09	2208085.91	данные отсутствуют	данные отсутствуют
75	403700.31	2208106.41	данные отсутствуют	данные отсутствуют
75	403700.31	2208106.41	данные отсутствуют	данные отсутствуют
76	403682.02	2208096.48	данные отсутствуют	данные отсутствуют
76	403682.02	2208096.48	данные отсутствуют	данные отсутствуют
77	403702.22	2208076.18	данные отсутствуют	данные отсутствуют
78	404281.09	2208438.54	данные отсутствуют	данные отсутствуют
79	404279.28	2208441.5	данные отсутствуют	данные отсутствуют
80	404262.56	2208434.56	данные отсутствуют	данные отсутствуют
81	404179.3	2208386.53	данные отсутствуют	данные отсутствуют
82	403772.09	2208176.75	данные отсутствуют	данные отсутствуют
83	403686.74	2208120.62	данные отсутствуют	данные отсутствуют
84	403675.79	2208113.6	данные отсутствуют	данные отсутствуют
85	403653.1	2208101.03	данные отсутствуют	данные отсутствуют
86	403404.58	2207965.99	данные отсутствуют	данные отсутствуют
87	403385	2207955.36	данные отсутствуют	данные отсутствуют
88	403359.55	2207941.52	данные отсутствуют	данные отсутствуют
Государственный регистратор				ФГИС ЕГРН
полное наименование должности			подпись	инициалы, фамилия

М.П.



Выписка из Единого государственного реестра недвижимости об объекте недвижимости  
**Сведения о частях <sup>547</sup> земельного участка**

<b>Земельный участок</b>			
(вид объекта недвижимости)			
Лист № <u>    </u> Раздела <b>4.2</b>	Всего листов раздела <b>4.2</b> : <u>    </u>	Всего разделов: <u>    </u>	Всего листов выписки: <u>    </u>
<b>12.07.2022 № 99/2022/479911582</b>			
Кадастровый номер:		<b>47:23:0000000:52101</b>	

Номер точки	Координаты, м		Описание закрепления на местности	Средняя квадратическая погрешность определения координат характерных точек границы части земельного участка, м
	X	Y		
1	2	3	4	5
89	403320.11	2207920.08	данные отсутствуют	данные отсутствуют
90	403198.51	2207854.01	данные отсутствуют	данные отсутствуют
91	403022.25	2207753.64	данные отсутствуют	данные отсутствуют
92	402862.39	2207668.23	данные отсутствуют	данные отсутствуют
93	402643.4	2207550.2	данные отсутствуют	данные отсутствуют
94	402610.66	2207533.08	данные отсутствуют	данные отсутствуют
95	402372.31	2207403.48	данные отсутствуют	данные отсутствуют
96	402346.19	2207387.4	данные отсутствуют	данные отсутствуют
97	402122.04	2207267.04	данные отсутствуют	данные отсутствуют
98	401993.92	2207206.14	данные отсутствуют	данные отсутствуют
99	401393.16	2206881.5	данные отсутствуют	данные отсутствуют
99	401393.16	2206881.5	данные отсутствуют	данные отсутствуют
100	401397.94	2206879.54	данные отсутствуют	данные отсутствуют
101	401995.73	2207202.57	данные отсутствуют	данные отсутствуют
102	402123.85	2207263.46	данные отсутствуют	данные отсутствуют
103	402348.19	2207383.93	данные отсутствуют	данные отсутствуют
104	402374.32	2207400.02	данные отсутствуют	данные отсутствуют
Государственный регистратор				ФГИС ЕГРН
полное наименование должности			подпись	инициалы, фамилия

М.П.

Выписка из Единого государственного реестра недвижимости об объекте недвижимости  
**Сведения о частях земельного участка**

<b>Земельный участок</b>			
(вид объекта недвижимости)			
Лист № <u>    </u> Раздела <b>4.2</b>	Всего листов раздела <b>4.2</b> : <u>    </u>	Всего разделов: <u>    </u>	Всего листов выписки: <u>    </u>
<b>12.07.2022 № 99/2022/479911582</b>			
Кадастровый номер:		<b>47:23:0000000:52101</b>	

Номер точки	Координаты, м		Описание закрепления на местности	Средняя квадратическая погрешность определения координат характерных точек границы части земельного участка, м
	X	Y		
1	2	3	4	5
105	402612.55	2207529.55	данные отсутствуют	данные отсутствуют
106	402645.27	2207546.68	данные отсутствуют	данные отсутствуют
107	402864.29	2207664.71	данные отсутствуют	данные отсутствуют
108	403024.18	2207750.14	данные отсутствуют	данные отсутствуют
109	403200.45	2207850.5	данные отсутствуют	данные отсутствуют
110	403319.86	2207915.4	данные отсутствуют	данные отсутствуют
111	403359.58	2207936.98	данные отсутствуют	данные отсутствуют
112	403385.18	2207950.89	данные отсутствуют	данные отсутствуют
113	403404.77	2207961.54	данные отсутствуют	данные отсутствуют
114	403655.96	2208098.04	данные отсутствуют	данные отсутствуют
115	403677.74	2208109.69	данные отсутствуют	данные отсутствуют
116	403689.55	2208117.68	данные отсутствуют	данные отсутствуют
117	403774.1	2208173.29	данные отсутствуют	данные отсутствуют
118	404181.21	2208383.02	данные отсутствуют	данные отсутствуют
119	404264.32	2208430.96	данные отсутствуют	данные отсутствуют
120	403341.54	2207947.88	данные отсутствуют	данные отсутствуют
121	403320.77	2207936.59	данные отсутствуют	данные отсутствуют
Государственный регистратор				ФГИС ЕГРН
полное наименование должности			подпись	инициалы, фамилия

М.П.

Выписка из Единого государственного реестра недвижимости об объекте недвижимости  
**Сведения о частях земельного участка**

<b>Земельный участок</b>			
(вид объекта недвижимости)			
Лист № <u>    </u> Раздела <b>4.2</b>	Всего листов раздела <b>4.2</b> : <u>    </u>	Всего разделов: <u>    </u>	Всего листов выписки: <u>    </u>
<b>12.07.2022 № 99/2022/479911582</b>			
Кадастровый номер:		<b>47:23:0000000:52101</b>	

Номер точки	Координаты, м		Описание закрепления на местности	Средняя квадратическая погрешность определения координат характерных точек границы части земельного участка, м
	X	Y		
1	2	3	4	5
122	403347.13	2207950.93	данные отсутствуют	данные отсутствуют
123	403327.23	2207940.1	данные отсутствуют	данные отсутствуют
124	403403.93	2207981.43	данные отсутствуют	данные отсутствуют
125	403384.24	2207970.92	данные отсутствуют	данные отсутствуют
126	403661.68	2208121.17	данные отсутствуют	данные отсутствуют
127	403643.49	2208111.33	данные отсутствуют	данные отсутствуют
128	403677.91	2208129.8	данные отсутствуют	данные отсутствуют
129	403659.9	2208120.23	данные отсутствуют	данные отсутствуют
130	401105.65	2206678.96	данные отсутствуют	данные отсутствуют
131	401098.56	2206692.25	данные отсутствуют	данные отсутствуют
131	401098.56	2206692.25	данные отсутствуют	данные отсутствуют
132	401076.6	2206680.3	данные отсутствуют	данные отсутствуют
132	401076.6	2206680.3	данные отсутствуют	данные отсутствуют
132	401076.6	2206680.3	данные отсутствуют	данные отсутствуют
132	401076.6	2206680.3	данные отсутствуют	данные отсутствуют
133	401083.66	2206667.02	данные отсутствуют	данные отсутствуют
133	401083.66	2206667.02	данные отсутствуют	данные отсутствуют
Государственный регистратор				ФГИС ЕГРН
полное наименование должности			подпись	инициалы, фамилия

М.П.

Выписка из Единого государственного реестра недвижимости об объекте недвижимости  
**Сведения о частях <sup>550</sup> земельного участка**

<b>Земельный участок</b>			
(вид объекта недвижимости)			
Лист № <u>    </u> Раздела <b>4.2</b>	Всего листов раздела <b>4.2</b> : <u>    </u>	Всего разделов: <u>    </u>	Всего листов выписки: <u>    </u>
<b>12.07.2022 № 99/2022/479911582</b>			
Кадастровый номер:		<b>47:23:0000000:52101</b>	

Номер точки	Координаты, м		Описание закрепления на местности	Средняя квадратическая погрешность определения координат характерных точек границы части земельного участка, м
	X	Y		
1	2	3	4	5
134	401054.62	2206668.38	данные отсутствуют	данные отсутствуют
134	401054.62	2206668.38	данные отсутствуют	данные отсутствуют
135	401061.71	2206655.06	данные отсутствуют	данные отсутствуют
136	401397.86	2206879.52	данные отсутствуют	данные отсутствуют
137	401173.86	2206764.38	данные отсутствуют	данные отсутствуют
138	401175.76	2206760.87	данные отсутствуют	данные отсутствуют
139	400684	2206449.67	данные отсутствуют	данные отсутствуют
140	400683.32	2206450.83	данные отсутствуют	данные отсутствуют
141	400670.26	2206443.48	данные отсутствуют	данные отсутствуют
142	400614.98	2206413.41	данные отсутствуют	данные отсутствуют
143	400542.99	2206374.18	данные отсутствуют	данные отсутствуют
144	400501.11	2206351.47	данные отсутствуют	данные отсутствуют
145	400458.34	2206328.06	данные отсутствуют	данные отсутствуют
145	400458.34	2206328.06	данные отсутствуют	данные отсутствуют
146	400458.89	2206327.27	данные отсутствуют	данные отсутствуют
147	400867.7	2206549.58	данные отсутствуют	данные отсутствуют
148	400911.62	2206573.48	данные отсутствуют	данные отсутствуют
Государственный регистратор				ФГИС ЕГРН
полное наименование должности			подпись	инициалы, фамилия

М.П.

Выписка из Единого государственного реестра недвижимости об объекте недвижимости  
**Сведения о частях <sup>551</sup> земельного участка**

<b>Земельный участок</b>			
(вид объекта недвижимости)			
Лист № <u>    </u> Раздела <b>4.2</b>	Всего листов раздела <b>4.2</b> : <u>    </u>	Всего разделов: <u>    </u>	Всего листов выписки: <u>    </u>
<b>12.07.2022 № 99/2022/479911582</b>			
Кадастровый номер:		<b>47:23:0000000:52101</b>	

Номер точки	Координаты, м		Описание закрепления на местности	Средняя квадратическая погрешность определения координат характерных точек границы части земельного участка, м
	X	Y		
1	2	3	4	5
149	400904.73	2206586.87	данные отсутствуют	данные отсутствуют
150	400860.79	2206562.96	данные отсутствуют	данные отсутствуют
151	401069.5	2206693.63	данные отсутствуют	данные отсутствуют
151	401069.5	2206693.63	данные отсутствуют	данные отсутствуют
152	401063.74	2206690.5	данные отсутствуют	данные отсутствуют
153	401047.51	2206681.69	данные отсутствуют	данные отсутствуют
154	400324.93	2206269.63	данные отсутствуют	данные отсутствуют
154	400324.93	2206269.63	данные отсутствуют	данные отсутствуют
155	400320.32	2206270.46	данные отсутствуют	данные отсутствуют
155	400320.32	2206270.46	данные отсутствуют	данные отсутствуют
156	400321.5	2206267.72	данные отсутствуют	данные отсутствуют
156	400321.5	2206267.72	данные отсутствуют	данные отсутствуют
156	400321.5	2206267.72	данные отсутствуют	данные отсутствуют
157	400502.53	2206386.07	данные отсутствуют	данные отсутствуют
158	400442.8	2206353.91	данные отсутствуют	данные отсутствуют
159	400314.75	2206283.44	данные отсутствуют	данные отсутствуют
159	400314.75	2206283.44	данные отсутствуют	данные отсутствуют
Государственный регистратор				ФГИС ЕГРН
полное наименование должности			подпись	инициалы, фамилия

М.П.

Выписка из Единого государственного реестра недвижимости об объекте недвижимости  
**Сведения о частях <sup>552</sup> земельного участка**

<b>Земельный участок</b>			
(вид объекта недвижимости)			
Лист № <u>    </u> Раздела <b>4.2</b>	Всего листов раздела <b>4.2</b> : <u>    </u>	Всего разделов: <u>    </u>	Всего листов выписки: <u>    </u>
<b>12.07.2022 № 99/2022/479911582</b>			
Кадастровый номер:		<b>47:23:0000000:52101</b>	

Номер точки	Координаты, м		Описание закрепления на местности	Средняя квадратическая погрешность определения координат характерных точек границы части земельного участка, м
	X	Y		
1	2	3	4	5
160	400315.19	2206282.27	данные отсутствуют	данные отсутствуют
160	400315.19	2206282.27	данные отсутствуют	данные отсутствуют
161	400348.5	2206300.65	данные отсутствуют	данные отсутствуют
162	400488.51	2206378.07	данные отсутствуют	данные отсутствуют
163	400355.56	2206286.96	данные отсутствуют	данные отсутствуют
163	400355.56	2206286.96	данные отсутствуют	данные отсутствуют
164	400350.16	2206297.79	данные отсутствуют	данные отсутствуют
165	400347.9	2206301.69	данные отсутствуют	данные отсутствуют
166	400344.37	2206299.74	данные отсутствуют	данные отсутствуют
167	400345.6	2206297.58	данные отсутствуют	данные отсутствуют
168	400327.17	2206290.27	данные отсутствуют	данные отсутствуют
169	400322.14	2206287.5	данные отсутствуют	данные отсутствуют
170	400323.87	2206284.71	данные отсутствуют	данные отсутствуют
171	400347.53	2206294.06	данные отсутствуют	данные отсутствуют
172	400352.09	2206284.99	данные отсутствуют	данные отсутствуют
172	400352.09	2206284.99	данные отсутствуют	данные отсутствуют
173	401091.57	2206705.59	данные отсутствуют	данные отсутствуют

Государственный регистратор		ФГИС ЕГРН
полное наименование должности	подпись	инициалы, фамилия

М.П.

Выписка из Единого государственного реестра недвижимости об объекте недвижимости  
**Сведения о частях земельного участка**

<b>Земельный участок</b>			
(вид объекта недвижимости)			
Лист № ___ Раздела <b>4.2</b>	Всего листов раздела <b>4.2</b> : ___	Всего разделов: ___	Всего листов выписки: ___
<b>12.07.2022 № 99/2022/479911582</b>			
Кадастровый номер:		<b>47:23:0000000:52101</b>	

Номер точки	Координаты, м		Описание закрепления на местности	Средняя квадратическая погрешность определения координат характерных точек границы части земельного участка, м
	X	Y		
1	2	3	4	5
174	400458.23	2206328.3	данные отсутствуют	данные отсутствуют
175	400456.04	2206331.74	данные отсутствуют	данные отсутствуют
176	400455.87	2206331.64	данные отсутствуют	данные отсутствуют
177	400359.56	2206278.93	данные отсутствуют	данные отсутствуют
178	400356.04	2206277.03	данные отсутствуют	данные отсутствуют
179	400336.75	2206266.58	данные отсутствуют	данные отсутствуют
180	400333.91	2206265.06	данные отсутствуют	данные отсутствуют
181	400279.36	2206235.39	данные отсутствуют	данные отсутствуют
182	400228.54	2206209.04	данные отсутствуют	данные отсутствуют
183	400205.42	2206198.31	данные отсутствуют	данные отсутствуют
183	400205.42	2206198.31	данные отсутствуют	данные отсутствуют
184	400207.19	2206194.73	данные отсутствуют	данные отсутствуют
184	400207.19	2206194.73	данные отсутствуют	данные отсутствуют
185	400230.31	2206205.46	данные отсутствуют	данные отсутствуют
186	400281.24	2206231.86	данные отсутствуют	данные отсутствуют
187	400340.24	2206263.93	данные отсутствуют	данные отсутствуют
188	400458.13	2206328.25	данные отсутствуют	данные отсутствуют
Государственный регистратор				ФГИС ЕГРН
полное наименование должности			подпись	инициалы, фамилия

М.П.

Выписка из Единого государственного реестра недвижимости об объекте недвижимости  
**Сведения о частях <sup>554</sup> земельного участка**

<b>Земельный участок</b>			
(вид объекта недвижимости)			
Лист № <u>    </u> Раздела <b>4.2</b>	Всего листов раздела <b>4.2</b> : <u>    </u>	Всего разделов: <u>    </u>	Всего листов выписки: <u>    </u>
<b>12.07.2022 № 99/2022/479911582</b>			
Кадастровый номер:		<b>47:23:0000000:52101</b>	

Номер точки	Координаты, м		Описание закрепления на местности	Средняя квадратическая погрешность определения координат характерных точек границы части земельного участка, м
	X	Y		
1	2	3	4	5
189	400458.9	2206327.26	данные отсутствуют	данные отсутствуют
190	400343.21	2206266.34	данные отсутствуют	данные отсутствуют
191	400319.37	2206266.59	данные отсутствуют	данные отсутствуют
191	400319.37	2206266.59	данные отсутствуют	данные отсутствуют
192	400340.6	2206262.74	данные отсутствуют	данные отсутствуют
193	400453.42	2206324.29	данные отсутствуют	данные отсутствуют
194	399442.77	2205789.89	данные отсутствуют	данные отсутствуют
194	399442.77	2205789.89	данные отсутствуют	данные отсутствуют
195	399434.67	2205802.55	данные отсутствуют	данные отсутствуют
196	399422.51	2205795.91	данные отсутствуют	данные отсутствуют
196	399422.51	2205795.91	данные отсутствуют	данные отсутствуют
196	399422.51	2205795.91	данные отсутствуют	данные отсутствуют
197	399417.07	2205792.94	данные отсутствуют	данные отсутствуют
198	399425.17	2205780.27	данные отсутствуют	данные отсутствуют
198	399425.17	2205780.27	данные отсутствуют	данные отсутствуют
199	400249.5	2206247.54	данные отсутствуют	данные отсутствуют
200	400173.27	2206205.6	данные отсутствуют	данные отсутствуют
Государственный регистратор				ФГИС ЕГРН
полное наименование должности			подпись	инициалы, фамилия

М.П.



Выписка из Единого государственного реестра недвижимости об объекте недвижимости  
**Сведения о частях земельного участка**

<b>Земельный участок</b>			
(вид объекта недвижимости)			
Лист № <u>    </u> Раздела <b>4.2</b>	Всего листов раздела <b>4.2</b> : <u>    </u>	Всего разделов: <u>    </u>	Всего листов выписки: <u>    </u>
<b>12.07.2022 № 99/2022/479911582</b>			
Кадастровый номер:		<b>47:23:0000000:52101</b>	

Номер точки	Координаты, м		Описание закрепления на местности	Средняя квадратическая погрешность определения координат характерных точек границы части земельного участка, м
	X	Y		
1	2	3	4	5
201	400125.98	2206179.8	данные отсутствуют	данные отсутствуют
202	400113.99	2206173.27	данные отсутствуют	данные отсутствуют
203	400286.65	2206266.47	данные отсутствуют	данные отсутствуют
204	400296.2	2206271.74	данные отсутствуют	данные отсутствуют
205	400298.98	2206273.28	данные отсутствуют	данные отсутствуют
206	400308.07	2206278.31	данные отсутствуют	данные отсутствуют
207	400298.34	2206274.42	данные отсутствуют	данные отсутствуют
208	400292.85	2206271.4	данные отсутствуют	данные отсутствуют
209	400292.66	2206271.29	данные отсутствуют	данные отсутствуют
210	399441.19	2205789.02	данные отсутствуют	данные отсутствуют
211	399424.35	2205796.91	данные отсутствуют	данные отсутствуют
212	399329.84	2205745.31	данные отсутствуют	данные отсутствуют
213	399340.49	2205734.23	данные отсутствуют	данные отсутствуют
214	400194.31	2206193.15	данные отсутствуют	данные отсутствуют
215	400161.77	2206174.33	данные отсутствуют	данные отсутствуют
216	400127.97	2206157.22	данные отсутствуют	данные отсутствуют
217	400084.53	2206132.36	данные отсутствуют	данные отсутствуют
Государственный регистратор				ФГИС ЕГРН
полное наименование должности			подпись	инициалы, фамилия

М.П.

Выписка из Единого государственного реестра недвижимости об объекте недвижимости  
**Сведения о частях земельного участка**

<b>Земельный участок</b>			
(вид объекта недвижимости)			
Лист № <u>    </u> Раздела <b>4.2</b>	Всего листов раздела <b>4.2</b> : <u>    </u>	Всего разделов: <u>    </u>	Всего листов выписки: <u>    </u>
<b>12.07.2022 № 99/2022/479911582</b>			
Кадастровый номер:		<b>47:23:0000000:52101</b>	

Номер точки	Координаты, м		Описание закрепления на местности	Средняя квадратическая погрешность определения координат характерных точек границы части земельного участка, м
	X	Y		
1	2	3	4	5
218	399980.63	2206076.18	данные отсутствуют	данные отсутствуют
219	399932.94	2206048.3	данные отсутствуют	данные отсутствуют
220	399884.09	2206022.06	данные отсутствуют	данные отсутствуют
221	399836.92	2205998.63	данные отсутствуют	данные отсутствуют
222	399688.86	2205917.19	данные отсутствуют	данные отсутствуют
223	399445.47	2205785.67	данные отсутствуют	данные отсутствуют
224	399427.88	2205776.05	данные отсутствуют	данные отсутствуют
225	399404.08	2205763.13	данные отсутствуют	данные отсутствуют
226	399343.68	2205730.03	данные отсутствуют	данные отсутствуют
227	399346.29	2205727.13	данные отсутствуют	данные отсутствуют
228	399459.62	2205788.86	данные отсутствуют	данные отсутствуют
229	399690.76	2205913.66	данные отсутствуют	данные отсутствуют
230	399838.79	2205995.08	данные отсутствуют	данные отсутствуют
231	399885.93	2206018.5	данные отсутствуют	данные отсутствуют
232	399934.89	2206044.81	данные отсутствуют	данные отсутствуют
233	399982.6	2206072.7	данные отсутствуют	данные отсутствуют
234	400086.46	2206128.85	данные отсутствуют	данные отсутствуют

Государственный регистратор		ФГИС ЕГРН
полное наименование должности	подпись	инициалы, фамилия

М.П.

Выписка из Единого государственного реестра недвижимости об объекте недвижимости  
**Сведения о частях <sup>557</sup> земельного участка**

<b>Земельный участок</b>			
(вид объекта недвижимости)			
Лист № <u>    </u> Раздела <b>4.2</b>	Всего листов раздела <b>4.2</b> : <u>    </u>	Всего разделов: <u>    </u>	Всего листов выписки: <u>    </u>
<b>12.07.2022 № 99/2022/479911582</b>			
Кадастровый номер:		<b>47:23:0000000:52101</b>	

Номер точки	Координаты, м		Описание закрепления на местности	Средняя квадратическая погрешность определения координат характерных точек границы части земельного участка, м
	X	Y		
1	2	3	4	5
235	400129.86	2206153.69	данные отсутствуют	данные отсутствуют
236	400163.68	2206170.81	данные отсутствуют	данные отсутствуют
237	400196.15	2206189.61	данные отсутствуют	данные отсутствуют
238	399465.28	2205785.1	данные отсутствуют	данные отсутствуют
239	399464.74	2205786.06	данные отсутствуют	данные отсутствуют
240	399419.8	2205763.69	данные отсутствуют	данные отсутствуют
241	399366.52	2205735.41	данные отсутствуют	данные отсутствуют
242	399347.88	2205725.37	данные отсутствуют	данные отсутствуют
243	399350.53	2205722.43	данные отсутствуют	данные отсутствуют
244	399414.05	2205757.11	данные отсутствуют	данные отсутствуют
244	399414.05	2205757.11	данные отсутствуют	данные отсутствуют
245	399450.68	2205777.12	данные отсутствуют	данные отсутствуют
246	399433.07	2205767.5	данные отсутствуют	данные отсутствуют
247	402639.83	2207522.69	данные отсутствуют	данные отсутствуют
248	402245.57	2207310.52	данные отсутствуют	данные отсутствуют
249	402258.68	2207286.41	данные отсутствуют	данные отсутствуют
250	402338.23	2207329.65	данные отсутствуют	данные отсутствуют
Государственный регистратор				ФГИС ЕГРН
полное наименование должности			подпись	инициалы, фамилия

М.П.

Выписка из Единого государственного реестра недвижимости об объекте недвижимости  
**Сведения о частях земельного участка**

<b>Земельный участок</b>			
(вид объекта недвижимости)			
Лист № <u>    </u> Раздела <b>4.2</b>	Всего листов раздела <b>4.2</b> : <u>    </u>	Всего разделов: <u>    </u>	Всего листов выписки: <u>    </u>
<b>12.07.2022 № 99/2022/479911582</b>			
Кадастровый номер:		<b>47:23:0000000:52101</b>	

Номер точки	Координаты, м		Описание закрепления на местности	Средняя квадратическая погрешность определения координат характерных точек границы части земельного участка, м
	X	Y		
1	2	3	4	5
250	402338.23	2207329.65	данные отсутствуют	данные отсутствуют
250	402338.23	2207329.65	данные отсутствуют	данные отсутствуют
251	402359.22	2207341.05	данные отсутствуют	данные отсутствуют
252	402358.6	2207343.03	данные отсутствуют	данные отсутствуют
253	402650.77	2207502.54	данные отсутствуют	данные отсутствуют
254	400867.47	2206549.44	данные отсутствуют	данные отсутствуют
255	400865.31	2206549.75	данные отсутствуют	данные отсутствуют
255	400865.31	2206549.75	данные отсутствуют	данные отсутствуют
256	400863.27	2206549.74	данные отсутствуют	данные отсутствуют
256	400863.27	2206549.74	данные отсутствуют	данные отсутствуют
257	400861.25	2206549.46	данные отсутствуют	данные отсутствуют
257	400861.25	2206549.46	данные отсутствуют	данные отсутствуют
258	400858.88	2206548.75	данные отсутствуют	данные отсутствуют
258	400858.88	2206548.75	данные отсутствуют	данные отсутствуют
259	400856.6	2206547.61	данные отсутствуют	данные отсутствуют
259	400856.6	2206547.61	данные отсутствуют	данные отсутствуют
260	400854.1	2206546.12	данные отсутствуют	данные отсутствуют
Государственный регистратор				ФГИС ЕГРН
полное наименование должности			подпись	инициалы, фамилия

М.П.

Выписка из Единого государственного реестра недвижимости об объекте недвижимости  
**Сведения о частях земельного участка**

<b>Земельный участок</b>			
(вид объекта недвижимости)			
Лист № <u>    </u> Раздела <b>4.2</b>	Всего листов раздела <b>4.2</b> : <u>    </u>	Всего разделов: <u>    </u>	Всего листов выписки: <u>    </u>
<b>12.07.2022 № 99/2022/479911582</b>			
Кадастровый номер:		<b>47:23:0000000:52101</b>	

Номер точки	Координаты, м		Описание закрепления на местности	Средняя квадратическая погрешность определения координат характерных точек границы части земельного участка, м
	X	Y		
1	2	3	4	5
260	400854.1	2206546.12	данные отсутствуют	данные отсутствуют
261	400851.58	2206544.71	данные отсутствуют	данные отсутствуют
261	400851.58	2206544.71	данные отсутствуют	данные отсутствуют
262	400735.84	2206481.98	данные отсутствуют	данные отсутствуют
262	400735.84	2206481.98	данные отсутствуют	данные отсутствуют
263	400689.3	2206456.98	данные отсутствуют	данные отсутствуют
263	400689.3	2206456.98	данные отсутствуют	данные отсутствуют
264	400684.36	2206453.85	данные отсутствуют	данные отсутствуют
264	400684.36	2206453.85	данные отсутствуют	данные отсутствуют
265	400679.48	2206450.95	данные отсутствуют	данные отсутствуют
265	400679.48	2206450.95	данные отсутствуют	данные отсутствуют
266	400674.52	2206448.2	данные отсутствуют	данные отсутствуют
266	400674.52	2206448.2	данные отсутствуют	данные отсутствуют
267	400669.48	2206445.59	данные отсутствуют	данные отсутствуют
267	400669.48	2206445.59	данные отсутствуют	данные отсутствуют
268	400664.35	2206443.12	данные отсутствуют	данные отсутствуют
268	400664.35	2206443.12	данные отсутствуют	данные отсутствуют
Государственный регистратор				ФГИС ЕГРН
полное наименование должности			подпись	инициалы, фамилия

М.П.

Выписка из Единого государственного реестра недвижимости об объекте недвижимости  
**Сведения о частях земельного участка**

<b>Земельный участок</b>			
(вид объекта недвижимости)			
Лист № ___ Раздела <b>4.2</b>	Всего листов раздела <b>4.2</b> : ___	Всего разделов: ___	Всего листов выписки: ___
<b>12.07.2022 № 99/2022/479911582</b>			
Кадастровый номер:		<b>47:23:0000000:52101</b>	

Номер точки	Координаты, м		Описание закрепления на местности	Средняя квадратическая погрешность определения координат характерных точек границы части земельного участка, м
	X	Y		
1	2	3	4	5
269	400662.59	2206442.19	данные отсутствуют	данные отсутствуют
269	400662.59	2206442.19	данные отсутствуют	данные отсутствуют
270	400660.88	2206441.05	данные отсутствуют	данные отсутствуют
270	400660.88	2206441.05	данные отсутствуют	данные отсутствуют
271	400659.26	2206439.7	данные отсутствуют	данные отсутствуют
271	400659.26	2206439.7	данные отсутствуют	данные отсутствуют
272	400657.83	2206438.24	данные отсутствуют	данные отсутствуют
272	400657.83	2206438.24	данные отсутствуют	данные отсутствуют
273	400656.6	2206436.69	данные отсутствуют	данные отсутствуют
273	400656.6	2206436.69	данные отсутствуют	данные отсутствуют
274	400655.81	2206435.49	данные отсутствуют	данные отсутствуют
274	400655.81	2206435.49	данные отсутствуют	данные отсутствуют
275	400655.14	2206434.3	данные отсутствуют	данные отсутствуют
275	400655.14	2206434.3	данные отсутствуют	данные отсутствуют
276	400654.93	2206433.86	данные отсутствуют	данные отсутствуют
277	402357.32	2207340.08	данные отсутствуют	данные отсутствуют
278	402356.53	2207341.48	данные отсутствуют	данные отсутствуют
Государственный регистратор				ФГИС ЕГРН
полное наименование должности			подпись	инициалы, фамилия

М.П.

Выписка из Единого государственного реестра недвижимости об объекте недвижимости  
**Сведения о частях <sup>561</sup> земельного участка**

<b>Земельный участок</b>			
(вид объекта недвижимости)			
Лист № <u>    </u> Раздела <b>4.2</b>	Всего листов раздела <b>4.2</b> : <u>    </u>	Всего разделов: <u>    </u>	Всего листов выписки: <u>    </u>
<b>12.07.2022 № 99/2022/479911582</b>			
Кадастровый номер:		<b>47:23:0000000:52101</b>	

Номер точки	Координаты, м		Описание закрепления на местности	Средняя квадратическая погрешность определения координат характерных точек границы части земельного участка, м
	X	Y		
1	2	3	4	5
278	402356.53	2207341.48	данные отсутствуют	данные отсутствуют
279	402355.53	2207342.38	данные отсутствуют	данные отсутствуют
279	402355.53	2207342.38	данные отсутствуют	данные отсутствуют
280	402353.82	2207342.25	данные отсутствуют	данные отсутствуют
280	402353.82	2207342.25	данные отсутствуют	данные отсутствуют
281	402204.49	2207260.99	данные отсутствуют	данные отсутствуют
281	402204.49	2207260.99	данные отсутствуют	данные отсутствуют
282	402019.78	2207160.6	данные отсутствуют	данные отсутствуют
282	402019.78	2207160.6	данные отсутствуют	данные отсутствуют
283	401899.29	2207095.06	данные отсутствуют	данные отсутствуют
283	401899.29	2207095.06	данные отсутствуют	данные отсутствуют
284	401615.82	2206940.97	данные отсутствуют	данные отсутствуют
284	401615.82	2206940.97	данные отсутствуют	данные отсутствуют
285	401614.87	2206938.59	данные отсутствуют	данные отсутствуют
285	401614.87	2206938.59	данные отсутствуют	данные отсутствуют
286	401615.51	2206936.78	данные отсутствуют	данные отсутствуют
287	401444.5	2206843.83	данные отсутствуют	данные отсутствуют
Государственный регистратор				ФГИС ЕГРН
полное наименование должности			подпись	инициалы, фамилия

М.П.

Выписка из Единого государственного реестра недвижимости об объекте недвижимости  
**Сведения о частях <sup>562</sup> земельного участка**

<b>Земельный участок</b>			
(вид объекта недвижимости)			
Лист № <u>    </u> Раздела <b>4.2</b>	Всего листов раздела <b>4.2</b> : <u>    </u>	Всего разделов: <u>    </u>	Всего листов выписки: <u>    </u>
<b>12.07.2022 № 99/2022/479911582</b>			
Кадастровый номер:		<b>47:23:0000000:52101</b>	

Номер точки	Координаты, м		Описание закрепления на местности	Средняя квадратическая погрешность определения координат характерных точек границы части земельного участка, м
	X	Y		
1	2	3	4	5
288	401443.53	2206843.84	данные отсутствуют	данные отсутствуют
288	401443.53	2206843.84	данные отсутствуют	данные отсутствуют
289	401440.76	2206843.58	данные отсутствуют	данные отсутствуют
289	401440.76	2206843.58	данные отсутствуют	данные отсутствуют
290	401437.96	2206843.02	данные отсутствуют	данные отсутствуют
290	401437.96	2206843.02	данные отсутствуют	данные отсутствуют
291	401435.31	2206842.19	данные отсутствуют	данные отсутствуют
291	401435.31	2206842.19	данные отсутствуют	данные отсутствуют
292	401432.78	2206841.1	данные отсутствуют	данные отсутствуют
292	401432.78	2206841.1	данные отсутствуют	данные отсутствуют
293	401410.96	2206830.31	данные отсутствуют	данные отсутствуют
293	401410.96	2206830.31	данные отсутствуют	данные отсутствуют
294	401253.57	2206744.12	данные отсутствуют	данные отсутствуют
294	401253.57	2206744.12	данные отсутствуют	данные отсутствуют
295	401250.27	2206747.26	данные отсутствуют	данные отсутствуют
295	401250.27	2206747.26	данные отсутствуют	данные отсутствуют
296	401249.34	2206747.74	данные отсутствуют	данные отсутствуют
Государственный регистратор				ФГИС ЕГРН
полное наименование должности			подпись	инициалы, фамилия

М.П.



Выписка из Единого государственного реестра недвижимости об объекте недвижимости  
**Сведения о частях земельного участка**

<b>Земельный участок</b>			
(вид объекта недвижимости)			
Лист № <u>    </u> Раздела <b>4.2</b>	Всего листов раздела <b>4.2</b> : <u>    </u>	Всего разделов: <u>    </u>	Всего листов выписки: <u>    </u>
<b>12.07.2022 № 99/2022/479911582</b>			
Кадастровый номер:		<b>47:23:0000000:52101</b>	

Номер точки	Координаты, м		Описание закрепления на местности	Средняя квадратическая погрешность определения координат характерных точек границы части земельного участка, м
	X	Y		
1	2	3	4	5
296	401249.34	2206747.74	данные отсутствуют	данные отсутствуют
297	401247.92	2206747.55	данные отсутствуют	данные отсутствуют
297	401247.92	2206747.55	данные отсутствуют	данные отсутствуют
298	401201.96	2206721.79	данные отсутствуют	данные отсутствуют
298	401201.96	2206721.79	данные отсутствуют	данные отсутствуют
299	401197.57	2206729.81	данные отсутствуют	данные отсутствуют
299	401197.57	2206729.81	данные отсутствуют	данные отсутствуют
300	401196.99	2206730.47	данные отсутствуют	данные отсутствуют
300	401196.99	2206730.47	данные отсутствуют	данные отсутствуют
301	401194.87	2206730.62	данные отсутствуют	данные отсутствуют
301	401194.87	2206730.62	данные отсутствуют	данные отсутствуют
302	401149.72	2206706.42	данные отсутствуют	данные отсутствуют
302	401149.72	2206706.42	данные отсутствуют	данные отсутствуют
303	401148.41	2206705.93	данные отсутствуют	данные отсутствуют
303	401148.41	2206705.93	данные отсутствуют	данные отсутствуют
304	401147.45	2206705.4	данные отсутствуют	данные отсутствуют
304	401147.45	2206705.4	данные отсутствуют	данные отсутствуют
Государственный регистратор				ФГИС ЕГРН
полное наименование должности			подпись	инициалы, фамилия

М.П.

Выписка из Единого государственного реестра недвижимости об объекте недвижимости  
**Сведения о частях земельного участка**

<b>Земельный участок</b>			
(вид объекта недвижимости)			
Лист № <u>    </u> Раздела <b>4.2</b>	Всего листов раздела <b>4.2</b> : <u>    </u>	Всего разделов: <u>    </u>	Всего листов выписки: <u>    </u>
<b>12.07.2022 № 99/2022/479911582</b>			
Кадастровый номер:		<b>47:23:0000000:52101</b>	

Номер точки	Координаты, м		Описание закрепления на местности	Средняя квадратическая погрешность определения координат характерных точек границы части земельного участка, м
	X	Y		
1	2	3	4	5
305	401146.18	2206704.36	данные отсутствуют	данные отсутствуют
305	401146.18	2206704.36	данные отсутствуют	данные отсутствуют
306	401145.18	2206703.13	данные отсутствуют	данные отсутствуют
306	401145.18	2206703.13	данные отсутствуют	данные отсутствуют
307	401144.53	2206701.93	данные отсутствуют	данные отсутствуют
307	401144.53	2206701.93	данные отсутствуют	данные отсутствуют
308	401144.09	2206700.63	данные отсутствуют	данные отсутствуют
308	401144.09	2206700.63	данные отсутствуют	данные отсутствуют
309	401143.97	2206699.79	данные отсутствуют	данные отсутствуют
309	401143.97	2206699.79	данные отсутствуют	данные отсутствуют
310	401194.12	2206727.06	данные отсутствуют	данные отсутствуют
310	401194.12	2206727.06	данные отсутствуют	данные отсутствуют
311	401194.7	2206726	данные отсутствуют	данные отсутствуют
312	401195.01	2206726.15	данные отсутствуют	данные отсутствуют
312	401195.01	2206726.15	данные отсутствуют	данные отсутствуют
313	401199.42	2206718.09	данные отсутствуют	данные отсутствуют
313	401199.42	2206718.09	данные отсутствуют	данные отсутствуют
Государственный регистратор				ФГИС ЕГРН
полное наименование должности			подпись	инициалы, фамилия

М.П.

Выписка из Единого государственного реестра недвижимости об объекте недвижимости  
**Сведения о частях <sup>565</sup> земельного участка**

<b>Земельный участок</b>			
(вид объекта недвижимости)			
Лист № <u>    </u> Раздела <b>4.2</b>	Всего листов раздела <b>4.2</b> : <u>    </u>	Всего разделов: <u>    </u>	Всего листов выписки: <u>    </u>
<b>12.07.2022 № 99/2022/479911582</b>			
Кадастровый номер:		<b>47:23:0000000:52101</b>	

Номер точки	Координаты, м		Описание закрепления на местности	Средняя квадратическая погрешность определения координат характерных точек границы части земельного участка, м
	X	Y		
1	2	3	4	5
314	401201.17	2206717.05	данные отсутствуют	данные отсутствуют
314	401201.17	2206717.05	данные отсутствуют	данные отсутствуют
315	401202.15	2206717.31	данные отсутствуют	данные отсутствуют
315	401202.15	2206717.31	данные отсутствуют	данные отсутствуют
316	401248.59	2206743.34	данные отсутствуют	данные отсутствуют
316	401248.59	2206743.34	данные отсутствуют	данные отсутствуют
317	401251.88	2206740.22	данные отсутствуют	данные отсутствуют
317	401251.88	2206740.22	данные отсутствуют	данные отсутствуют
318	401253.05	2206739.75	данные отсутствуют	данные отсутствуют
318	401253.05	2206739.75	данные отсутствуют	данные отсутствуют
319	401371.62	2206804.21	данные отсутствуют	данные отсутствуют
319	401371.62	2206804.21	данные отсутствуют	данные отсутствуют
320	401412.85	2206826.78	данные отсутствуют	данные отсутствуют
320	401412.85	2206826.78	данные отсутствуют	данные отсутствуют
321	401416.1	2206828.39	данные отсутствуют	данные отсутствуют
321	401416.1	2206828.39	данные отсутствуют	данные отсутствуют
322	401034.73	2206640.39	данные отсутствуют	данные отсутствуют
Государственный регистратор				ФГИС ЕГРН
полное наименование должности			подпись	инициалы, фамилия

М.П.

Выписка из Единого государственного реестра недвижимости об объекте недвижимости  
**Сведения о частях <sup>566</sup> земельного участка**

<b>Земельный участок</b>			
<small>(вид объекта недвижимости)</small>			
Лист № <u>    </u> Раздела <b>4.2</b>	Всего листов раздела <b>4.2</b> : <u>    </u>	Всего разделов: <u>    </u>	Всего листов выписки: <u>    </u>
<b>12.07.2022 № 99/2022/479911582</b>			
Кадастровый номер:		<b>47:23:0000000:52101</b>	

Номер точки	Координаты, м		Описание закрепления на местности	Средняя квадратическая погрешность определения координат характерных точек границы части земельного участка, м
	X	Y		
1	2	3	4	5
322	401034.73	2206640.39	данные отсутствуют	данные отсутствуют
323	401028.68	2206640.82	данные отсутствуют	данные отсутствуют
323	401028.68	2206640.82	данные отсутствуют	данные отсутствуют
324	401027.59	2206640.58	данные отсутствуют	данные отсутствуют
324	401027.59	2206640.58	данные отсутствуют	данные отсутствуют
325	400924.44	2206584.42	данные отсутствуют	данные отсутствуют
325	400924.44	2206584.42	данные отсутствуют	данные отсутствуют
326	400923.69	2206583.24	данные отсутствуют	данные отсутствуют
326	400923.69	2206583.24	данные отсутствуют	данные отсутствуют
327	400923.66	2206581.67	данные отсутствуют	данные отсутствуют
327	400923.66	2206581.67	данные отсутствуют	данные отсутствуют
328	400924.39	2206580.39	данные отсутствуют	данные отсутствуют
329	399200.52	2205675.56	данные отсутствуют	данные отсутствуют
330	399126.07	2205634	данные отсутствуют	данные отсутствуют
331	399103.42	2205623.31	данные отсутствуют	данные отсутствуют
332	399104.7	2205590.25	данные отсутствуют	данные отсутствуют
333	399140.23	2205609.01	данные отсутствуют	данные отсутствуют
Государственный регистратор				ФГИС ЕГРН
полное наименование должности			подпись	инициалы, фамилия

М.П.

Выписка из Единого государственного реестра недвижимости об объекте недвижимости  
**Сведения о частях <sup>567</sup> земельного участка**

<b>Земельный участок</b>			
(вид объекта недвижимости)			
Лист № <u>    </u> Раздела <b>4.2</b>	Всего листов раздела <b>4.2</b> : <u>    </u>	Всего разделов: <u>    </u>	Всего листов выписки: <u>    </u>
<b>12.07.2022 № 99/2022/479911582</b>			
Кадастровый номер:		<b>47:23:0000000:52101</b>	

Номер точки	Координаты, м		Описание закрепления на местности	Средняя квадратическая погрешность определения координат характерных точек границы части земельного участка, м
	X	Y		
1	2	3	4	5
333	399140.23	2205609.01	данные отсутствуют	данные отсутствуют
334	399200.99	2205643.17	данные отсутствуют	данные отсутствуют
335	399324.75	2205709.62	данные отсутствуют	данные отсутствуют
336	399322.24	2205712.74	данные отсутствуют	данные отсутствуют
337	399258.69	2205680.58	данные отсутствуют	данные отсутствуют
338	399244.22	2205673.13	данные отсутствуют	данные отсутствуют
339	399201.87	2205648.41	данные отсутствуют	данные отсутствуют
340	399160.28	2205624.87	данные отсутствуют	данные отсутствуют
341	399136.31	2205611.24	данные отсутствуют	данные отсутствуют
342	399104.47	2205592.4	данные отсутствуют	данные отсутствуют
343	399104.55	2205589.9	данные отсутствуют	данные отсутствуют
344	399144.8	2205611.48	данные отсутствуют	данные отсутствуют
345	399162.26	2205621.39	данные отсутствуют	данные отсутствуют
346	399203.86	2205644.94	данные отсутствуют	данные отсутствуют
347	399246.14	2205669.62	данные отсутствуют	данные отсутствуют
348	399218.36	2205685.17	данные отсутствуют	данные отсутствуют
349	399125.99	2205635.39	данные отсутствуют	данные отсутствуют
Государственный регистратор				ФГИС ЕГРН
полное наименование должности			подпись	инициалы, фамилия

М.П.

Выписка из Единого государственного реестра недвижимости об объекте недвижимости  
**Сведения о частях земельного участка**

<b>Земельный участок</b>			
(вид объекта недвижимости)			
Лист № <u>    </u> Раздела <b>4.2</b>	Всего листов раздела <b>4.2</b> : <u>    </u>	Всего разделов: <u>    </u>	Всего листов выписки: <u>    </u>
<b>12.07.2022 № 99/2022/479911582</b>			
Кадастровый номер:		<b>47:23:0000000:52101</b>	

Номер точки	Координаты, м		Описание закрепления на местности	Средняя квадратическая погрешность определения координат характерных точек границы части земельного участка, м
	X	Y		
1	2	3	4	5
350	399103.43	2205623.31	данные отсутствуют	данные отсутствуют
351	399103.51	2205620.51	данные отсутствуют	данные отсутствуют
352	399325.43	2205708.79	данные отсутствуют	данные отсутствуют
353	399306.26	2205732.53	данные отсутствуют	данные отсутствуют
354	399220.36	2205686.25	данные отсутствуют	данные отсутствуют
355	399236.4	2205660.82	данные отсутствуют	данные отсутствуют
356	399312.79	2205701.99	данные отсутствуют	данные отсутствуют
357	398710.08	2205429.1	данные отсутствуют	данные отсутствуют
358	398683.42	2205420.88	данные отсутствуют	данные отсутствуют
359	398669.49	2205414.27	данные отсутствуют	данные отсутствуют
360	398611.4	2205398.65	данные отсутствуют	данные отсутствуют
361	398554.66	2205384.23	данные отсутствуют	данные отсутствуют
362	398558.75	2205356.6	данные отсутствуют	данные отсутствуют
363	398562.66	2205357.5	данные отсутствуют	данные отсутствуют
364	398559.15	2205381.24	данные отсутствуют	данные отсутствуют
365	398612.42	2205394.78	данные отсутствуют	данные отсутствуют
366	398670.88	2205410.49	данные отсутствуют	данные отсутствуют
Государственный регистратор				ФГИС ЕГРН
полное наименование должности			подпись	инициалы, фамилия

М.П.

Выписка из Единого государственного реестра недвижимости об объекте недвижимости  
**Сведения о частях земельного участка**

<b>Земельный участок</b>			
(вид объекта недвижимости)			
Лист № <u>    </u> Раздела <b>4.2</b>	Всего листов раздела <b>4.2</b> : <u>    </u>	Всего разделов: <u>    </u>	Всего листов выписки: <u>    </u>
<b>12.07.2022 № 99/2022/479911582</b>			
Кадастровый номер:		<b>47:23:0000000:52101</b>	

Номер точки	Координаты, м		Описание закрепления на местности	Средняя квадратическая погрешность определения координат характерных точек границы части земельного участка, м
	X	Y		
1	2	3	4	5
367	398893.49	2205476.75	данные отсутствуют	данные отсутствуют
368	399034.91	2205552.62	данные отсутствуют	данные отсутствуют
369	399011.39	2205543.4	данные отсутствуют	данные отсутствуют
370	398934.12	2205501.69	данные отсутствуют	данные отсутствуют
371	398892.78	2205480.8	данные отсутствуют	данные отсутствуют
372	398847.52	2205460.7	данные отсутствуют	данные отсутствуют
373	398741.96	2205403.93	данные отсутствуют	данные отсутствуют
374	398751.74	2205404.55	данные отсутствуют	данные отсутствуют
375	398849.29	2205457.1	данные отсутствуют	данные отсутствуют
376	399096.9	2205619.8	данные отсутствуют	данные отсутствуют
377	398964.96	2205549.07	данные отсутствуют	данные отсутствуют
378	398982.31	2205557.18	данные отсутствуют	данные отсутствуют
379	399091.69	2205613.86	данные отсутствуют	данные отсутствуют
380	399097.02	2205616.84	данные отсутствуют	данные отсутствуют
381	399050.89	2205557.04	данные отсутствуют	данные отсутствуют
381	399050.89	2205557.04	данные отсутствуют	данные отсутствуют
382	399054.76	2205559.31	данные отсутствуют	данные отсутствуют
Государственный регистратор				ФГИС ЕГРН
полное наименование должности			подпись	инициалы, фамилия

М.П.

Выписка из Единого государственного реестра недвижимости об объекте недвижимости  
**Сведения о частях <sup>570</sup> земельного участка**

<b>Земельный участок</b>			
(вид объекта недвижимости)			
Лист № <u>    </u> Раздела <b>4.2</b>	Всего листов раздела <b>4.2</b> : <u>    </u>	Всего разделов: <u>    </u>	Всего листов выписки: <u>    </u>
<b>12.07.2022 № 99/2022/479911582</b>			
Кадастровый номер:		<b>47:23:0000000:52101</b>	

Номер точки	Координаты, м		Описание закрепления на местности	Средняя квадратическая погрешность определения координат характерных точек границы части земельного участка, м
	X	Y		
1	2	3	4	5
382	399054.76	2205559.31	данные отсутствуют	данные отсутствуют
383	399060.82	2205566.45	данные отсутствуют	данные отсутствуют
384	399098.4	2205586.59	данные отсутствуют	данные отсутствуют
385	399096.89	2205619.8	данные отсутствуют	данные отсутствуют
386	399000.11	2205567.9	данные отсутствуют	данные отсутствуют
387	399000.61	2205534.22	данные отсутствуют	данные отсутствуют
388	399041.07	2205555.92	данные отсутствуют	данные отсутствуют
389	399060.51	2205566.06	данные отсутствуют	данные отсутствуют
390	399043.52	2205556.19	данные отсутствуют	данные отсутствуют
391	399098.31	2205588.65	данные отсутствуют	данные отсутствуют
392	399076.35	2205575.27	данные отсутствуют	данные отсутствуют
393	399065.02	2205568.67	данные отсутствуют	данные отсутствуют
394	399098.41	2205586.59	данные отсутствуют	данные отсутствуют
395	397442.66	2205366.34	данные отсутствуют	данные отсутствуют
396	397432.83	2205389.47	данные отсутствуют	данные отсутствуют
397	397328.05	2205463.29	данные отсутствуют	данные отсутствуют
398	397337.48	2205450.41	данные отсутствуют	данные отсутствуют
Государственный регистратор				ФГИС ЕГРН
полное наименование должности			подпись	инициалы, фамилия

М.П.



Выписка из Единого государственного реестра недвижимости об объекте недвижимости  
**Сведения о частях <sup>571</sup> земельного участка**

<b>Земельный участок</b>			
(вид объекта недвижимости)			
Лист № <u>    </u> Раздела <b>4.2</b>	Всего листов раздела <b>4.2</b> : <u>    </u>	Всего разделов: <u>    </u>	Всего листов выписки: <u>    </u>
<b>12.07.2022 № 99/2022/479911582</b>			
Кадастровый номер:		<b>47:23:0000000:52101</b>	

Номер точки	Координаты, м		Описание закрепления на местности	Средняя квадратическая погрешность определения координат характерных точек границы части земельного участка, м
	X	Y		
1	2	3	4	5
399	397363.75	2205428	данные отсутствуют	данные отсутствуют
400	397406.21	2205397.09	данные отсутствуют	данные отсутствуют
401	397421	2205381.08	данные отсутствуют	данные отсутствуют
401	397421	2205381.08	данные отсутствуют	данные отсутствуют
402	397494.92	2205369.27	данные отсутствуют	данные отсутствуют
403	397479.55	2205374.99	данные отсутствуют	данные отсутствуют
404	397457.2	2205389.07	данные отсутствуют	данные отсутствуют
405	397413.85	2205388.81	данные отсутствуют	данные отсутствуют
406	397438.73	2205369.02	данные отсутствуют	данные отсутствуют
407	397816.31	2205535.7	данные отсутствуют	данные отсутствуют
408	397796.91	2205535.21	данные отсутствуют	данные отсутствуют
409	397769.86	2205518.22	данные отсутствуют	данные отсутствуют
410	397720.81	2205484.85	данные отсутствуют	данные отсутствуют
411	397720.69	2205479.18	данные отсутствуют	данные отсутствуют
411	397720.69	2205479.18	данные отсутствуют	данные отсутствуют
412	397711.86	2205460.51	данные отсутствуют	данные отсутствуют
412	397711.86	2205460.51	данные отсутствуют	данные отсутствуют

Государственный регистратор		ФГИС ЕГРН
полное наименование должности	подпись	инициалы, фамилия

М.П.

Выписка из Единого государственного реестра недвижимости об объекте недвижимости  
**Сведения о частях <sup>572</sup> земельного участка**

<b>Земельный участок</b>			
(вид объекта недвижимости)			
Лист № <u>    </u> Раздела <b>4.2</b>	Всего листов раздела <b>4.2</b> : <u>    </u>	Всего разделов: <u>    </u>	Всего листов выписки: <u>    </u>
<b>12.07.2022 № 99/2022/479911582</b>			
Кадастровый номер:		<b>47:23:0000000:52101</b>	

Номер точки	Координаты, м		Описание закрепления на местности	Средняя квадратическая погрешность определения координат характерных точек границы части земельного участка, м
	X	Y		
1	2	3	4	5
413	397699.39	2205450.05	данные отсутствуют	данные отсутствуют
414	397681.44	2205456.04	данные отсутствуют	данные отсутствуют
415	397632.5	2205416.79	данные отсутствуют	данные отсутствуют
416	397628.42	2205415.5	данные отсутствуют	данные отсутствуют
417	397631.29	2205414.18	данные отсутствуют	данные отсутствуют
417	397631.29	2205414.18	данные отсутствуют	данные отсутствуют
418	397641.33	2205406.82	данные отсутствуют	данные отсутствуют
419	397617.43	2205391.02	данные отсутствуют	данные отсутствуют
420	397642.1	2205398.85	данные отсутствуют	данные отсутствуют
421	397714.21	2205456.67	данные отсутствуют	данные отсутствуют
422	397780.96	2205501.58	данные отсутствуют	данные отсутствуют
423	397821.71	2205527.17	данные отсутствуют	данные отсутствуют
424	397841.13	2205496.51	данные отсутствуют	данные отсутствуют
425	397835.24	2205505.1	данные отсутствуют	данные отсутствуют
426	397701.94	2205412.06	данные отсутствуют	данные отсутствуют
427	397646.6	2205379.61	данные отсутствуют	данные отсутствуют
428	397692.68	2205401.77	данные отсутствуют	данные отсутствуют
Государственный регистратор				ФГИС ЕГРН
полное наименование должности			подпись	инициалы, фамилия

М.П.

Выписка из Единого государственного реестра недвижимости об объекте недвижимости  
**Сведения о частях <sup>573</sup> земельного участка**

<b>Земельный участок</b>			
(вид объекта недвижимости)			
Лист № <u>    </u> Раздела <b>4.2</b>	Всего листов раздела <b>4.2</b> : <u>    </u>	Всего разделов: <u>    </u>	Всего листов выписки: <u>    </u>
<b>12.07.2022 № 99/2022/479911582</b>			
Кадастровый номер:		<b>47:23:0000000:52101</b>	

Номер точки	Координаты, м		Описание закрепления на местности	Средняя квадратическая погрешность определения координат характерных точек границы части земельного участка, м
	X	Y		
1	2	3	4	5
429	397702.94	2205408.55	данные отсутствуют	данные отсутствуют
430	397771.14	2205453.69	данные отсутствуют	данные отсутствуют
431	401615.52	2206936.78	данные отсутствуют	данные отсутствуют
432	402357.34	2207340.03	данные отсутствуют	данные отсутствуют
433	401444.51	2206843.83	данные отсутствуют	данные отсутствуют
434	401147.03	2206701.46	данные отсутствуют	данные отсутствуют
435	401147.14	2206701.51	данные отсутствуют	данные отсутствуют
436	401194.7	2206725.99	данные отсутствуют	данные отсутствуют
437	400924.4	2206580.39	данные отсутствуют	данные отсутствуют
438	400925.31	2206580.89	данные отсутствуют	данные отсутствуют
439	401028.48	2206636.99	данные отсутствуют	данные отсутствуют
440	401028.58	2206637.05	данные отсутствуют	данные отсутствуют
441	400654.94	2206433.86	данные отсутствуют	данные отсутствуют
442	400864.92	2206548.04	данные отсутствуют	данные отсутствуют
443	400867.48	2206549.43	данные отсутствуют	данные отсутствуют
444	400867.39	2206549.46	данные отсутствуют	данные отсутствуют
445	403373.6	2207892.71	данные отсутствуют	данные отсутствуют

Государственный регистратор		ФГИС ЕГРН
полное наименование должности	подпись	инициалы, фамилия

М.П.

Выписка из Единого государственного реестра недвижимости об объекте недвижимости  
**Сведения о частях <sup>574</sup> земельного участка**

<b>Земельный участок</b>			
(вид объекта недвижимости)			
Лист № <u>    </u> Раздела <b>4.2</b>	Всего листов раздела <b>4.2</b> : <u>    </u>	Всего разделов: <u>    </u>	Всего листов выписки: <u>    </u>
<b>12.07.2022 № 99/2022/479911582</b>			
Кадастровый номер:		<b>47:23:0000000:52101</b>	

Номер точки	Координаты, м		Описание закрепления на местности	Средняя квадратическая погрешность определения координат характерных точек границы части земельного участка, м
	X	Y		
1	2	3	4	5
446	403418.67	2207917.16	данные отсутствуют	данные отсутствуют
446	403418.67	2207917.16	данные отсутствуют	данные отсутствуют
446	403418.67	2207917.16	данные отсутствуют	данные отсутствуют
447	403418.75	2207917.01	данные отсутствуют	данные отсутствуют
447	403418.75	2207917.01	данные отсутствуют	данные отсутствуют
447	403418.75	2207917.01	данные отсутствуют	данные отсутствуют
448	403421.78	2207918.73	данные отсутствуют	данные отсутствуют
449	403416.52	2207988.56	данные отсутствуют	данные отсутствуют
450	403416.29	2207988.43	данные отсутствуют	данные отсутствуют
451	403368.35	2207962.44	данные отсутствуют	данные отсутствуют
452	403701.34	2208075.69	данные отсутствуют	данные отсутствуют
453	403720.39	2208086.07	данные отсутствуют	данные отсутствуют
454	403713.34	2208093.61	данные отсутствуют	данные отсутствуют
455	403678.58	2208130.36	данные отсутствуют	данные отсутствуют
456	403677.93	2208130.01	данные отсутствуют	данные отсутствуют
457	403659.45	2208120.02	данные отсутствуют	данные отсутствуют
458	403698.04	2208079.22	данные отсутствуют	данные отсутствуют
Государственный регистратор				ФГИС ЕГРН
полное наименование должности			подпись	инициалы, фамилия

М.П.

Выписка из Единого государственного реестра недвижимости об объекте недвижимости  
**Сведения о частях <sup>575</sup> земельного участка**

<b>Земельный участок</b>			
(вид объекта недвижимости)			
Лист № <u>    </u> Раздела <b>4.2</b>	Всего листов раздела <b>4.2</b> : <u>    </u>	Всего разделов: <u>    </u>	Всего листов выписки: <u>    </u>
<b>12.07.2022 № 99/2022/479911582</b>			
Кадастровый номер:		<b>47:23:0000000:52101</b>	

Номер точки	Координаты, м		Описание закрепления на местности	Средняя квадратическая погрешность определения координат характерных точек границы части земельного участка, м
	X	Y		
1	2	3	4	5
459	403316.26	2207861.6	данные отсутствуют	данные отсутствуют
460	403338.18	2207873.49	данные отсутствуют	данные отсутствуют
461	403341.33	2207947.79	данные отсутствуют	данные отсутствуют
462	403319.41	2207935.91	данные отсутствуют	данные отсутствуют
463	400573.37	2206389.51	данные отсутствуют	данные отсутствуют
464	400592.28	2206399.79	данные отсутствуют	данные отсутствуют
465	400580.35	2206428.47	данные отсутствуют	данные отсутствуют
466	400561.44	2206418.22	данные отсутствуют	данные отсутствуют
467	403376.03	2207894.03	данные отсутствуют	данные отсутствуют
468	403418.78	2207917.03	данные отсутствуют	данные отсутствуют
469	403415.96	2207929.28	данные отсутствуют	данные отсутствуют
470	403376.07	2207926.42	данные отсутствуют	данные отсутствуют
471	403373.1	2207906.05	данные отсутствуют	данные отсутствуют
472	403349.17	2207879.45	данные отсутствуют	данные отсутствуют
473	403347.9	2207951.35	данные отсутствуют	данные отсутствуют
474	403326.69	2207939.86	данные отсутствуют	данные отсутствуют
475	403327.97	2207867.95	данные отсутствуют	данные отсутствуют
Государственный регистратор				ФГИС ЕГРН
полное наименование должности			подпись	инициалы, фамилия

М.П.

Выписка из Единого государственного реестра недвижимости об объекте недвижимости  
**Сведения о частях <sup>576</sup> земельного участка**

<b>Земельный участок</b>			
(вид объекта недвижимости)			
Лист № <u>    </u> Раздела <b>4.2</b>	Всего листов раздела <b>4.2</b> : <u>    </u>	Всего разделов: <u>    </u>	Всего листов выписки: <u>    </u>
<b>12.07.2022 № 99/2022/479911582</b>			
Кадастровый номер:		<b>47:23:0000000:52101</b>	

Номер точки	Координаты, м		Описание закрепления на местности	Средняя квадратическая погрешность определения координат характерных точек границы части земельного участка, м
	X	Y		
1	2	3	4	5
476	403372.94	2207901.44	данные отсутствуют	данные отсутствуют
477	403373.66	2207892.74	данные отсутствуют	данные отсутствуют
478	403421.86	2207918.78	данные отсутствуют	данные отсутствуют
479	403421.07	2207930.25	данные отсутствуют	данные отсутствуют
480	403371.06	2207926.49	данные отсутствуют	данные отсутствуют
481	399408.34	2205753.99	данные отсутствуют	данные отсутствуют
482	399475.53	2205790.68	данные отсутствуют	данные отсутствуют
483	399460.41	2205816.61	данные отсутствуют	данные отсутствуют
484	399393.11	2205779.86	данные отсутствуют	данные отсутствуют
485	403681.68	2208070.21	данные отсутствуют	данные отсутствуют
486	403684.94	2208066.76	данные отсутствуют	данные отсутствуют
487	403704.01	2208077.15	данные отсутствуют	данные отсутствуют
488	403696.95	2208084.62	данные отсутствуют	данные отсутствуют
489	403662.21	2208121.51	данные отсутствуют	данные отсутствуют
490	403643.76	2208111.54	данные отсутствуют	данные отсутствуют
491	403643.1	2208111.18	данные отсутствуют	данные отсутствуют
492	397692.7	2205401.76	данные отсутствуют	данные отсутствуют
Государственный регистратор				ФГИС ЕГРН
полное наименование должности			подпись	инициалы, фамилия

М.П.

Выписка из Единого государственного реестра недвижимости об объекте недвижимости  
**Сведения о частях <sup>577</sup> земельного участка**

<b>Земельный участок</b>			
(вид объекта недвижимости)			
Лист № <u>    </u> Раздела <b>4.2</b>	Всего листов раздела <b>4.2</b> : <u>    </u>	Всего разделов: <u>    </u>	Всего листов выписки: <u>    </u>
<b>12.07.2022 № 99/2022/479911582</b>			
Кадастровый номер:		<b>47:23:0000000:52101</b>	

Номер точки	Координаты, м		Описание закрепления на местности	Средняя квадратическая погрешность определения координат характерных точек границы части земельного участка, м
	X	Y		
1	2	3	4	5
493	397697.65	2205405.04	данные отсутствуют	данные отсутствуют
494	397604.63	2205442.85	данные отсутствуют	данные отсутствуют
495	397581.9	2205436.92	данные отсутствуют	данные отсутствуют
496	397641.3	2205406.81	данные отсутствуют	данные отсутствуют
496	397641.3	2205406.81	данные отсутствуют	данные отсутствуют
497	397631.06	2205400.04	данные отсутствуют	данные отсутствуют
498	397662.45	2205387.21	данные отсутствуют	данные отсутствуют
499	397448.68	2205394.42	данные отсутствуют	данные отсутствуют
500	397441.01	2205400.16	данные отсутствуют	данные отсутствуют
501	397410.68	2205392.25	данные отсутствуют	данные отсутствуют
502	397420.99	2205381.08	данные отсутствуют	данные отсутствуют
503	397439.21	2205368.67	данные отсутствуют	данные отсутствуют
504	397474.85	2205377.96	данные отсутствуют	данные отсутствуют
505	397774.97	2205373.62	данные отсутствуют	данные отсутствуют
506	397772.97	2205372.22	данные отсутствуют	данные отсутствуют
507	397863.25	2205337.55	данные отсутствуют	данные отсутствуют
508	397781.86	2205370.82	данные отсутствуют	данные отсутствуют
Государственный регистратор				ФГИС ЕГРН
полное наименование должности			подпись	инициалы, фамилия

М.П.

Выписка из Единого государственного реестра недвижимости об объекте недвижимости  
**Сведения о частях <sup>578</sup> земельного участка**

<b>Земельный участок</b>			
(вид объекта недвижимости)			
Лист № <u>    </u> Раздела <b>4.2</b>	Всего листов раздела <b>4.2</b> : <u>    </u>	Всего разделов: <u>    </u>	Всего листов выписки: <u>    </u>
<b>12.07.2022 № 99/2022/479911582</b>			
Кадастровый номер:		<b>47:23:0000000:52101</b>	

Номер точки	Координаты, м		Описание закрепления на местности	Средняя квадратическая погрешность определения координат характерных точек границы части земельного участка, м
	X	Y		
1	2	3	4	5
509	397947.15	2205303.25	данные отсутствуют	данные отсутствуют
510	397914.36	2205316.66	данные отсутствуют	данные отсутствуют
511	397912.94	2205308.99	данные отсутствуют	данные отсутствуют
512	397603.63	2205382.48	данные отсутствуют	данные отсутствуют
513	397642.25	2205394.8	данные отсутствуют	данные отсутствуют
514	397714.5	2205452.96	данные отсутствуют	данные отсутствуют
515	397756.54	2205480.3	данные отсутствуют	данные отсутствуют
516	397781.5	2205497.62	данные отсутствуют	данные отсутствуют
517	397822.27	2205526.3	данные отсутствуют	данные отсутствуют
518	397816.32	2205535.7	данные отсутствуют	данные отсутствуют
519	397797.79	2205535.24	данные отсутствуют	данные отсутствуют
520	397769.25	2205515.16	данные отсутствуют	данные отсутствуют
521	397744.61	2205498.06	данные отсутствуют	данные отсутствуют
522	397720.76	2205482.55	данные отсутствуют	данные отсутствуют
523	397699.39	2205450.06	данные отсутствуют	данные отсутствуют
524	397683.4	2205455.4	данные отсутствуют	данные отсутствуют
525	397631.94	2205413.97	данные отсутствуют	данные отсутствуют
Государственный регистратор				ФГИС ЕГРН
полное наименование должности			подпись	инициалы, фамилия

М.П.



Выписка из Единого государственного реестра недвижимости об объекте недвижимости  
**Сведения о частях <sup>579</sup> земельного участка**

<b>Земельный участок</b>			
(вид объекта недвижимости)			
Лист № ___ Раздела <b>4.2</b>	Всего листов раздела <b>4.2</b> : ___	Всего разделов: ___	Всего листов выписки: ___
<b>12.07.2022 № 99/2022/479911582</b>			
Кадастровый номер:		<b>47:23:0000000:52101</b>	

Номер точки	Координаты, м		Описание закрепления на местности	Средняя квадратическая погрешность определения координат характерных точек границы части земельного участка, м
	X	Y		
1	2	3	4	5
526	397631.69	2205413.89	данные отсутствуют	данные отсутствуют
527	397610.6	2205386.51	данные отсутствуют	данные отсутствуют
528	397472.04	2205350.99	данные отсутствуют	данные отсутствуют
529	397489.08	2205345.74	данные отсутствуют	данные отсутствуют
530	397538.38	2205361.62	данные отсутствуют	данные отсутствуют
531	397533.77	2205361.14	данные отсутствуют	данные отсутствуют
532	397501.64	2205366.76	данные отсутствуют	данные отсутствуют
533	397493.71	2205369.72	данные отсутствуют	данные отсутствуют
534	397455.66	2205357.47	данные отсутствуют	данные отсутствуют
535	397461.48	2205353.51	данные отсутствуют	данные отсутствуют
536	399650.16	2205920.21	данные отсутствуют	данные отсутствуют
537	399646.64	2205918.29	данные отсутствуют	данные отсутствуют
538	399660.22	2205891.52	данные отсутствуют	данные отсутствуют
539	399663.73	2205893.44	данные отсутствуют	данные отсутствуют

Государственный регистратор		ФГИС ЕГРН
полное наименование должности	подпись	инициалы, фамилия

М.П.

Выписка из Единого государственного реестра недвижимости об объекте недвижимости  
**Сведения о частях земельного участка**

Земельный участок				
(вид объекта недвижимости)				
Лист № ___ Раздела <b>4.2</b>		Всего листов раздела <b>4.2</b> : ___		Всего разделов: ___
Всего листов выписки: ___				
<b>12.07.2022 № 99/2022/479911582</b>				
Кадастровый номер:			<b>47:23:0000000:52101</b>	
Сведения о характерных точках границы части (частей) земельного участка				
Учетный номер части: 11				
Система координат: Местная 167				
Зона №				
Номер точки	Координаты, м		Описание закрепления на местности	Средняя квадратическая погрешность определения координат характерных точек границы части земельного участка, м
	X	Y		
1	2	3	4	5
1	405597.83	2209155.2	данные отсутствуют	данные отсутствуют
2	405443.61	2209071.06	данные отсутствуют	данные отсутствуют
3	405391.43	2209042.59	данные отсутствуют	данные отсутствуют
4	405407.62	2209049.93	данные отсутствуют	данные отсутствуют
5	405720.57	2209223.13	данные отсутствуют	данные отсутствуют
6	405670.92	2209196.51	данные отсутствуют	данные отсутствуют
7	405664.03	2209195.91	данные отсутствуют	данные отсутствуют
8	405652.46	2209189.14	данные отсутствуют	данные отсутствуют
9	405645.9	2209181.8	данные отсутствуют	данные отсутствуют
10	404797.44	2208739.15	данные отсутствуют	данные отсутствуют
11	404793.42	2208737	данные отсутствуют	данные отсутствуют
12	404791.87	2208713.56	данные отсутствуют	данные отсутствуют
13	404633.79	2208628.38	данные отсутствуют	данные отсутствуют
14	404576.21	2208596.97	данные отсутствуют	данные отсутствуют
15	404589.99	2208620.98	данные отсутствуют	данные отсутствуют
16	404587.72	2208625.53	данные отсутствуют	данные отсутствуют
Государственный регистратор			ФГИС ЕГРН	
полное наименование должности			подпись	
			инициалы, фамилия	

М.П.

Выписка из Единого государственного реестра недвижимости об объекте недвижимости  
**Сведения о частях земельного участка**

<b>Земельный участок</b>			
(вид объекта недвижимости)			
Лист № <u>    </u> Раздела <b>4.2</b>	Всего листов раздела <b>4.2</b> : <u>    </u>	Всего разделов: <u>    </u>	Всего листов выписки: <u>    </u>
<b>12.07.2022 № 99/2022/479911582</b>			
Кадастровый номер:		<b>47:23:0000000:52101</b>	

Номер точки	Координаты, м		Описание закрепления на местности	Средняя квадратическая погрешность определения координат характерных точек границы части земельного участка, м
	X	Y		
1	2	3	4	5
17	404584.15	2208623.58	данные отсутствуют	данные отсутствуют
18	404585.45	2208621.1	данные отсутствуют	данные отсутствуют
19	404569.49	2208593.3	данные отсутствуют	данные отсутствуют
20	404490.89	2208550.15	данные отсутствуют	данные отсутствуют
21	404491.37	2208549.96	данные отсутствуют	данные отсутствуют
22	404492.43	2208549.51	данные отсутствуют	данные отсутствуют
23	404495.35	2208548.32	данные отсутствуют	данные отсутствуют
24	404571.91	2208590.07	данные отсутствуют	данные отсутствуют
25	404635.69	2208624.87	данные отсутствуют	данные отсутствуют
26	404795.68	2208711.05	данные отсутствуют	данные отсутствуют
27	404536.01	2208543.63	данные отсутствуют	данные отсутствуют
28	404528.29	2208556.5	данные отсутствуют	данные отсутствуют
29	404510.7	2208546.94	данные отсутствуют	данные отсутствуют
30	404518.43	2208534.06	данные отсутствуют	данные отсутствуют
31	404523.15	2208536.62	данные отсутствуют	данные отсутствуют
32	405105.07	2208897.27	данные отсутствуют	данные отсутствуют
33	404759.54	2208710.21	данные отсутствуют	данные отсутствуют
Государственный регистратор				ФГИС ЕГРН
полное наименование должности			подпись	инициалы, фамилия

М.П.

Выписка из Единого государственного реестра недвижимости об объекте недвижимости  
**Сведения о частях земельного участка**

<b>Земельный участок</b>			
(вид объекта недвижимости)			
Лист № <u>    </u> Раздела <b>4.2</b>	Всего листов раздела <b>4.2</b> : <u>    </u>	Всего разделов: <u>    </u>	Всего листов выписки: <u>    </u>
<b>12.07.2022 № 99/2022/479911582</b>			
Кадастровый номер:		<b>47:23:0000000:52101</b>	

Номер точки	Координаты, м		Описание закрепления на местности	Средняя квадратическая погрешность определения координат характерных точек границы части земельного участка, м
	X	Y		
1	2	3	4	5
34	404611.42	2208628.64	данные отсутствуют	данные отсутствуют
35	404585.75	2208613.56	данные отсутствуют	данные отсутствуют
36	404578.81	2208609.54	данные отсутствуют	данные отсутствуют
37	404521.88	2208577.58	данные отсутствуют	данные отсутствуют
38	404523.79	2208574.07	данные отсутствуют	данные отсутствуют
39	404574.92	2208602.78	данные отсутствуют	данные отсутствуют
40	404581.72	2208606.57	данные отсутствуют	данные отсутствуют
41	404613.39	2208625.17	данные отсутствуют	данные отсутствуют
42	404761.45	2208706.7	данные отсутствуют	данные отсутствуют
43	405106.98	2208893.75	данные отсутствуют	данные отсутствуют
44	404495.22	2208548.14	данные отсутствуют	данные отсутствуют
45	404494.34	2208548.57	данные отсутствуют	данные отсутствуют
46	404490.78	2208550.01	данные отсутствуют	данные отсутствуют
47	404440.27	2208521.41	данные отсутствуют	данные отсутствуют
48	404438.98	2208521.53	данные отсутствуют	данные отсутствуют
49	404437.47	2208520.71	данные отсутствуют	данные отсутствуют
50	404432.93	2208518.24	данные отсутствуют	данные отсутствуют
Государственный регистратор				ФГИС ЕГРН
полное наименование должности			подпись	инициалы, фамилия

М.П.

Выписка из Единого государственного реестра недвижимости об объекте недвижимости  
**Сведения о частях земельного участка**

<b>Земельный участок</b>			
(вид объекта недвижимости)			
Лист № <u>    </u> Раздела <b>4.2</b>	Всего листов раздела <b>4.2</b> : <u>    </u>	Всего разделов: <u>    </u>	Всего листов выписки: <u>    </u>
<b>12.07.2022 № 99/2022/479911582</b>			
Кадастровый номер:		<b>47:23:0000000:52101</b>	

Номер точки	Координаты, м		Описание закрепления на местности	Средняя квадратическая погрешность определения координат характерных точек границы части земельного участка, м
	X	Y		
1	2	3	4	5
51	404440.22	2208516.6	данные отсутствуют	данные отсутствуют
52	403337.8	2207873.31	данные отсутствуют	данные отсутствуют
53	403339.55	2207910.23	данные отсутствуют	данные отсутствуют
53	403339.55	2207910.23	данные отсутствуют	данные отсутствуют
54	403318.95	2207899.06	данные отсутствуют	данные отсутствуют
54	403318.95	2207899.06	данные отсутствуют	данные отсутствуют
55	403317.17	2207862.34	данные отсутствуют	данные отсутствуют
56	403348.72	2207879.22	данные отсутствуют	данные отсутствуют
57	403347.95	2207914.78	данные отсутствуют	данные отсутствуют
57	403347.95	2207914.78	данные отсутствуют	данные отсутствуют
58	403346.43	2207913.96	данные отсутствуют	данные отсутствуют
58	403346.43	2207913.96	данные отсутствуют	данные отсутствуют
58	403346.43	2207913.96	данные отсутствуют	данные отсутствуют
59	403328.12	2207904.02	данные отсутствуют	данные отсутствуют
59	403328.12	2207904.02	данные отсутствуют	данные отсутствуют
60	403328.81	2207868.42	данные отсутствуют	данные отсутствуют
61	403360	2207885.34	данные отсутствуют	данные отсутствуют
Государственный регистратор				ФГИС ЕГРН
полное наименование должности			подпись	инициалы, фамилия

М.П.

Выписка из Единого государственного реестра недвижимости об объекте недвижимости  
**Сведения о частях земельного участка**

<b>Земельный участок</b>			
(вид объекта недвижимости)			
Лист № <u>    </u> Раздела <b>4.2</b>	Всего листов раздела <b>4.2</b> : <u>    </u>	Всего разделов: <u>    </u>	Всего листов выписки: <u>    </u>
<b>12.07.2022 № 99/2022/479911582</b>			
Кадастровый номер:		<b>47:23:0000000:52101</b>	

Номер точки	Координаты, м		Описание закрепления на местности	Средняя квадратическая погрешность определения координат характерных точек границы части земельного участка, м
	X	Y		
1	2	3	4	5
62	403359.77	2207921.27	данные отсутствуют	данные отсутствуют
63	403339.7	2207910.31	данные отсутствуют	данные отсутствуют
64	403339.9	2207874.43	данные отсутствуют	данные отсутствуют
65	403406.85	2207910.75	данные отсутствуют	данные отсутствуют
66	403405.39	2207946.19	данные отсутствуют	данные отсутствуют
66	403405.39	2207946.19	данные отсутствуют	данные отсутствуют
67	403393.26	2207939.6	данные отсутствуют	данные отсутствуют
67	403393.26	2207939.6	данные отсутствуют	данные отсутствуют
68	403385.82	2207935.52	данные отсутствуют	данные отсутствуют
68	403385.82	2207935.52	данные отсутствуют	данные отсутствуют
69	403387.28	2207900.13	данные отсутствуют	данные отсутствуют
70	403704.3	2208077.31	данные отсутствуют	данные отсутствуют
71	403684.32	2208097.72	данные отсутствуют	данные отсутствуют
71	403684.32	2208097.72	данные отсутствуют	данные отсутствуют
72	403666.07	2208087.82	данные отсутствуют	данные отсутствуют
72	403666.07	2208087.82	данные отсутствуют	данные отсутствуют
73	403686.05	2208067.36	данные отсутствуют	данные отсутствуют
Государственный регистратор				ФГИС ЕГРН
полное наименование должности			подпись	инициалы, фамилия

М.П.

Выписка из Единого государственного реестра недвижимости об объекте недвижимости  
**Сведения о частях земельного участка**

<b>Земельный участок</b>			
(вид объекта недвижимости)			
Лист № <u>    </u> Раздела <b>4.2</b>	Всего листов раздела <b>4.2</b> : <u>    </u>	Всего разделов: <u>    </u>	Всего листов выписки: <u>    </u>
<b>12.07.2022 № 99/2022/479911582</b>			
Кадастровый номер:		<b>47:23:0000000:52101</b>	

Номер точки	Координаты, м		Описание закрепления на местности	Средняя квадратическая погрешность определения координат характерных точек границы части земельного участка, м
	X	Y		
1	2	3	4	5
74	403720.09	2208085.91	данные отсутствуют	данные отсутствуют
75	403700.31	2208106.41	данные отсутствуют	данные отсутствуют
75	403700.31	2208106.41	данные отсутствуют	данные отсутствуют
76	403682.02	2208096.48	данные отсутствуют	данные отсутствуют
76	403682.02	2208096.48	данные отсутствуют	данные отсутствуют
77	403702.22	2208076.18	данные отсутствуют	данные отсутствуют
78	404281.09	2208438.54	данные отсутствуют	данные отсутствуют
79	404279.28	2208441.5	данные отсутствуют	данные отсутствуют
80	404262.56	2208434.56	данные отсутствуют	данные отсутствуют
81	404179.3	2208386.53	данные отсутствуют	данные отсутствуют
82	403772.09	2208176.75	данные отсутствуют	данные отсутствуют
83	403686.74	2208120.62	данные отсутствуют	данные отсутствуют
84	403675.79	2208113.6	данные отсутствуют	данные отсутствуют
85	403653.1	2208101.03	данные отсутствуют	данные отсутствуют
86	403404.58	2207965.99	данные отсутствуют	данные отсутствуют
87	403385	2207955.36	данные отсутствуют	данные отсутствуют
88	403359.55	2207941.52	данные отсутствуют	данные отсутствуют
Государственный регистратор				ФГИС ЕГРН
полное наименование должности			подпись	инициалы, фамилия

М.П.

Выписка из Единого государственного реестра недвижимости об объекте недвижимости  
**Сведения о частях земельного участка**

<b>Земельный участок</b>			
(вид объекта недвижимости)			
Лист № <u>    </u> Раздела <b>4.2</b>	Всего листов раздела <b>4.2</b> : <u>    </u>	Всего разделов: <u>    </u>	Всего листов выписки: <u>    </u>
<b>12.07.2022 № 99/2022/479911582</b>			
Кадастровый номер:		<b>47:23:0000000:52101</b>	

Номер точки	Координаты, м		Описание закрепления на местности	Средняя квадратическая погрешность определения координат характерных точек границы части земельного участка, м
	X	Y		
1	2	3	4	5
89	403320.11	2207920.08	данные отсутствуют	данные отсутствуют
90	403198.51	2207854.01	данные отсутствуют	данные отсутствуют
91	403022.25	2207753.64	данные отсутствуют	данные отсутствуют
92	402862.39	2207668.23	данные отсутствуют	данные отсутствуют
93	402643.4	2207550.2	данные отсутствуют	данные отсутствуют
94	402610.66	2207533.08	данные отсутствуют	данные отсутствуют
95	402372.31	2207403.48	данные отсутствуют	данные отсутствуют
96	402346.19	2207387.4	данные отсутствуют	данные отсутствуют
97	402122.04	2207267.04	данные отсутствуют	данные отсутствуют
98	401993.92	2207206.14	данные отсутствуют	данные отсутствуют
99	401393.16	2206881.5	данные отсутствуют	данные отсутствуют
99	401393.16	2206881.5	данные отсутствуют	данные отсутствуют
100	401397.94	2206879.54	данные отсутствуют	данные отсутствуют
101	401995.73	2207202.57	данные отсутствуют	данные отсутствуют
102	402123.85	2207263.46	данные отсутствуют	данные отсутствуют
103	402348.19	2207383.93	данные отсутствуют	данные отсутствуют
104	402374.32	2207400.02	данные отсутствуют	данные отсутствуют
Государственный регистратор				ФГИС ЕГРН
полное наименование должности			подпись	инициалы, фамилия

М.П.



Выписка из Единого государственного реестра недвижимости об объекте недвижимости  
**Сведения о частях <sup>587</sup> земельного участка**

<b>Земельный участок</b>			
(вид объекта недвижимости)			
Лист № ___ Раздела <b>4.2</b>	Всего листов раздела <b>4.2</b> : ___	Всего разделов: ___	Всего листов выписки: ___
<b>12.07.2022 № 99/2022/479911582</b>			
Кадастровый номер:		<b>47:23:0000000:52101</b>	

Номер точки	Координаты, м		Описание закрепления на местности	Средняя квадратическая погрешность определения координат характерных точек границы части земельного участка, м
	X	Y		
1	2	3	4	5
105	402612.55	2207529.55	данные отсутствуют	данные отсутствуют
106	402645.27	2207546.68	данные отсутствуют	данные отсутствуют
107	402864.29	2207664.71	данные отсутствуют	данные отсутствуют
108	403024.18	2207750.14	данные отсутствуют	данные отсутствуют
109	403200.45	2207850.5	данные отсутствуют	данные отсутствуют
110	403319.86	2207915.4	данные отсутствуют	данные отсутствуют
111	403359.58	2207936.98	данные отсутствуют	данные отсутствуют
112	403385.18	2207950.89	данные отсутствуют	данные отсутствуют
113	403404.77	2207961.54	данные отсутствуют	данные отсутствуют
114	403655.96	2208098.04	данные отсутствуют	данные отсутствуют
115	403677.74	2208109.69	данные отсутствуют	данные отсутствуют
116	403689.55	2208117.68	данные отсутствуют	данные отсутствуют
117	403774.1	2208173.29	данные отсутствуют	данные отсутствуют
118	404181.21	2208383.02	данные отсутствуют	данные отсутствуют
119	404264.32	2208430.96	данные отсутствуют	данные отсутствуют
120	403341.54	2207947.88	данные отсутствуют	данные отсутствуют
121	403320.77	2207936.59	данные отсутствуют	данные отсутствуют
Государственный регистратор				ФГИС ЕГРН
полное наименование должности			подпись	инициалы, фамилия

М.П.

Выписка из Единого государственного реестра недвижимости об объекте недвижимости  
**Сведения о частях земельного участка**

<b>Земельный участок</b>			
(вид объекта недвижимости)			
Лист № <u>    </u> Раздела <b>4.2</b>	Всего листов раздела <b>4.2</b> : <u>    </u>	Всего разделов: <u>    </u>	Всего листов выписки: <u>    </u>
<b>12.07.2022 № 99/2022/479911582</b>			
Кадастровый номер:		<b>47:23:0000000:52101</b>	

Номер точки	Координаты, м		Описание закрепления на местности	Средняя квадратическая погрешность определения координат характерных точек границы части земельного участка, м
	X	Y		
1	2	3	4	5
122	403347.13	2207950.93	данные отсутствуют	данные отсутствуют
123	403327.23	2207940.1	данные отсутствуют	данные отсутствуют
124	403403.93	2207981.43	данные отсутствуют	данные отсутствуют
125	403384.24	2207970.92	данные отсутствуют	данные отсутствуют
126	403661.68	2208121.17	данные отсутствуют	данные отсутствуют
127	403643.49	2208111.33	данные отсутствуют	данные отсутствуют
128	403677.91	2208129.8	данные отсутствуют	данные отсутствуют
129	403659.9	2208120.23	данные отсутствуют	данные отсутствуют
130	401105.65	2206678.96	данные отсутствуют	данные отсутствуют
131	401098.56	2206692.25	данные отсутствуют	данные отсутствуют
131	401098.56	2206692.25	данные отсутствуют	данные отсутствуют
132	401076.6	2206680.3	данные отсутствуют	данные отсутствуют
132	401076.6	2206680.3	данные отсутствуют	данные отсутствуют
132	401076.6	2206680.3	данные отсутствуют	данные отсутствуют
132	401076.6	2206680.3	данные отсутствуют	данные отсутствуют
133	401083.66	2206667.02	данные отсутствуют	данные отсутствуют
133	401083.66	2206667.02	данные отсутствуют	данные отсутствуют
Государственный регистратор				ФГИС ЕГРН
полное наименование должности			подпись	инициалы, фамилия

М.П.

Выписка из Единого государственного реестра недвижимости об объекте недвижимости  
**Сведения о частях земельного участка**

<b>Земельный участок</b>			
(вид объекта недвижимости)			
Лист № <u>    </u> Раздела <b>4.2</b>	Всего листов раздела <b>4.2</b> : <u>    </u>	Всего разделов: <u>    </u>	Всего листов выписки: <u>    </u>
<b>12.07.2022 № 99/2022/479911582</b>			
Кадастровый номер:		<b>47:23:0000000:52101</b>	

Номер точки	Координаты, м		Описание закрепления на местности	Средняя квадратическая погрешность определения координат характерных точек границы части земельного участка, м
	X	Y		
1	2	3	4	5
134	401054.62	2206668.38	данные отсутствуют	данные отсутствуют
134	401054.62	2206668.38	данные отсутствуют	данные отсутствуют
135	401061.71	2206655.06	данные отсутствуют	данные отсутствуют
136	401397.86	2206879.52	данные отсутствуют	данные отсутствуют
137	401173.86	2206764.38	данные отсутствуют	данные отсутствуют
138	401175.76	2206760.87	данные отсутствуют	данные отсутствуют
139	400684	2206449.67	данные отсутствуют	данные отсутствуют
140	400683.32	2206450.83	данные отсутствуют	данные отсутствуют
141	400670.26	2206443.48	данные отсутствуют	данные отсутствуют
142	400614.98	2206413.41	данные отсутствуют	данные отсутствуют
143	400542.99	2206374.18	данные отсутствуют	данные отсутствуют
144	400501.11	2206351.47	данные отсутствуют	данные отсутствуют
145	400458.34	2206328.06	данные отсутствуют	данные отсутствуют
145	400458.34	2206328.06	данные отсутствуют	данные отсутствуют
146	400458.89	2206327.27	данные отсутствуют	данные отсутствуют
147	400867.7	2206549.58	данные отсутствуют	данные отсутствуют
148	400911.62	2206573.48	данные отсутствуют	данные отсутствуют
Государственный регистратор				ФГИС ЕГРН
полное наименование должности			подпись	инициалы, фамилия

М.П.

Выписка из Единого государственного реестра недвижимости об объекте недвижимости  
**Сведения о частях земельного участка**

<b>Земельный участок</b>			
(вид объекта недвижимости)			
Лист № <u>    </u> Раздела <b>4.2</b>	Всего листов раздела <b>4.2</b> : <u>    </u>	Всего разделов: <u>    </u>	Всего листов выписки: <u>    </u>
<b>12.07.2022 № 99/2022/479911582</b>			
Кадастровый номер:		<b>47:23:0000000:52101</b>	

Номер точки	Координаты, м		Описание закрепления на местности	Средняя квадратическая погрешность определения координат характерных точек границы части земельного участка, м
	X	Y		
1	2	3	4	5
149	400904.73	2206586.87	данные отсутствуют	данные отсутствуют
150	400860.79	2206562.96	данные отсутствуют	данные отсутствуют
151	401069.5	2206693.63	данные отсутствуют	данные отсутствуют
151	401069.5	2206693.63	данные отсутствуют	данные отсутствуют
152	401063.74	2206690.5	данные отсутствуют	данные отсутствуют
153	401047.51	2206681.69	данные отсутствуют	данные отсутствуют
154	400324.93	2206269.63	данные отсутствуют	данные отсутствуют
154	400324.93	2206269.63	данные отсутствуют	данные отсутствуют
155	400320.32	2206270.46	данные отсутствуют	данные отсутствуют
155	400320.32	2206270.46	данные отсутствуют	данные отсутствуют
156	400321.5	2206267.72	данные отсутствуют	данные отсутствуют
156	400321.5	2206267.72	данные отсутствуют	данные отсутствуют
156	400321.5	2206267.72	данные отсутствуют	данные отсутствуют
157	400502.53	2206386.07	данные отсутствуют	данные отсутствуют
158	400442.8	2206353.91	данные отсутствуют	данные отсутствуют
159	400314.75	2206283.44	данные отсутствуют	данные отсутствуют
159	400314.75	2206283.44	данные отсутствуют	данные отсутствуют
Государственный регистратор				ФГИС ЕГРН
полное наименование должности			подпись	инициалы, фамилия

М.П.

Выписка из Единого государственного реестра недвижимости об объекте недвижимости  
**Сведения о частях <sup>591</sup> земельного участка**

<b>Земельный участок</b>			
(вид объекта недвижимости)			
Лист № <u>    </u> Раздела <b>4.2</b>	Всего листов раздела <b>4.2</b> : <u>    </u>	Всего разделов: <u>    </u>	Всего листов выписки: <u>    </u>
<b>12.07.2022 № 99/2022/479911582</b>			
Кадастровый номер:		<b>47:23:0000000:52101</b>	

Номер точки	Координаты, м		Описание закрепления на местности	Средняя квадратическая погрешность определения координат характерных точек границы части земельного участка, м
	X	Y		
1	2	3	4	5
160	400315.19	2206282.27	данные отсутствуют	данные отсутствуют
160	400315.19	2206282.27	данные отсутствуют	данные отсутствуют
161	400348.5	2206300.65	данные отсутствуют	данные отсутствуют
162	400488.51	2206378.07	данные отсутствуют	данные отсутствуют
163	400355.56	2206286.96	данные отсутствуют	данные отсутствуют
163	400355.56	2206286.96	данные отсутствуют	данные отсутствуют
164	400350.16	2206297.79	данные отсутствуют	данные отсутствуют
165	400347.9	2206301.69	данные отсутствуют	данные отсутствуют
166	400344.37	2206299.74	данные отсутствуют	данные отсутствуют
167	400345.6	2206297.58	данные отсутствуют	данные отсутствуют
168	400327.17	2206290.27	данные отсутствуют	данные отсутствуют
169	400322.14	2206287.5	данные отсутствуют	данные отсутствуют
170	400323.87	2206284.71	данные отсутствуют	данные отсутствуют
171	400347.53	2206294.06	данные отсутствуют	данные отсутствуют
172	400352.09	2206284.99	данные отсутствуют	данные отсутствуют
172	400352.09	2206284.99	данные отсутствуют	данные отсутствуют
173	401091.57	2206705.59	данные отсутствуют	данные отсутствуют

Государственный регистратор		ФГИС ЕГРН
полное наименование должности	подпись	инициалы, фамилия

М.П.

Выписка из Единого государственного реестра недвижимости об объекте недвижимости  
**Сведения о частях земельного участка**

<b>Земельный участок</b>			
(вид объекта недвижимости)			
Лист № <u>    </u> Раздела <b>4.2</b>	Всего листов раздела <b>4.2</b> : <u>    </u>	Всего разделов: <u>    </u>	Всего листов выписки: <u>    </u>
<b>12.07.2022 № 99/2022/479911582</b>			
Кадастровый номер:		<b>47:23:0000000:52101</b>	

Номер точки	Координаты, м		Описание закрепления на местности	Средняя квадратическая погрешность определения координат характерных точек границы части земельного участка, м
	X	Y		
1	2	3	4	5
174	400458.23	2206328.3	данные отсутствуют	данные отсутствуют
175	400456.04	2206331.74	данные отсутствуют	данные отсутствуют
176	400455.87	2206331.64	данные отсутствуют	данные отсутствуют
177	400359.56	2206278.93	данные отсутствуют	данные отсутствуют
178	400356.04	2206277.03	данные отсутствуют	данные отсутствуют
179	400336.75	2206266.58	данные отсутствуют	данные отсутствуют
180	400333.91	2206265.06	данные отсутствуют	данные отсутствуют
181	400279.36	2206235.39	данные отсутствуют	данные отсутствуют
182	400228.54	2206209.04	данные отсутствуют	данные отсутствуют
183	400205.42	2206198.31	данные отсутствуют	данные отсутствуют
183	400205.42	2206198.31	данные отсутствуют	данные отсутствуют
184	400207.19	2206194.73	данные отсутствуют	данные отсутствуют
184	400207.19	2206194.73	данные отсутствуют	данные отсутствуют
185	400230.31	2206205.46	данные отсутствуют	данные отсутствуют
186	400281.24	2206231.86	данные отсутствуют	данные отсутствуют
187	400340.24	2206263.93	данные отсутствуют	данные отсутствуют
188	400458.13	2206328.25	данные отсутствуют	данные отсутствуют
Государственный регистратор				ФГИС ЕГРН
полное наименование должности			подпись	инициалы, фамилия

М.П.

Выписка из Единого государственного реестра недвижимости об объекте недвижимости  
**Сведения о частях земельного участка**

<b>Земельный участок</b>			
(вид объекта недвижимости)			
Лист № <u>    </u> Раздела <b>4.2</b>	Всего листов раздела <b>4.2</b> : <u>    </u>	Всего разделов: <u>    </u>	Всего листов выписки: <u>    </u>
<b>12.07.2022 № 99/2022/479911582</b>			
Кадастровый номер:		<b>47:23:0000000:52101</b>	

Номер точки	Координаты, м		Описание закрепления на местности	Средняя квадратическая погрешность определения координат характерных точек границы части земельного участка, м
	X	Y		
1	2	3	4	5
189	400458.9	2206327.26	данные отсутствуют	данные отсутствуют
190	400343.21	2206266.34	данные отсутствуют	данные отсутствуют
191	400319.37	2206266.59	данные отсутствуют	данные отсутствуют
191	400319.37	2206266.59	данные отсутствуют	данные отсутствуют
192	400340.6	2206262.74	данные отсутствуют	данные отсутствуют
193	400453.42	2206324.29	данные отсутствуют	данные отсутствуют
194	399442.77	2205789.89	данные отсутствуют	данные отсутствуют
194	399442.77	2205789.89	данные отсутствуют	данные отсутствуют
195	399434.67	2205802.55	данные отсутствуют	данные отсутствуют
196	399422.51	2205795.91	данные отсутствуют	данные отсутствуют
196	399422.51	2205795.91	данные отсутствуют	данные отсутствуют
196	399422.51	2205795.91	данные отсутствуют	данные отсутствуют
197	399417.07	2205792.94	данные отсутствуют	данные отсутствуют
198	399425.17	2205780.27	данные отсутствуют	данные отсутствуют
198	399425.17	2205780.27	данные отсутствуют	данные отсутствуют
199	400249.5	2206247.54	данные отсутствуют	данные отсутствуют
200	400173.27	2206205.6	данные отсутствуют	данные отсутствуют
Государственный регистратор				ФГИС ЕГРН
полное наименование должности			подпись	инициалы, фамилия

М.П.

Выписка из Единого государственного реестра недвижимости об объекте недвижимости  
**Сведения о частях земельного участка**

<b>Земельный участок</b>			
(вид объекта недвижимости)			
Лист № <u>    </u> Раздела <b>4.2</b>	Всего листов раздела <b>4.2</b> : <u>    </u>	Всего разделов: <u>    </u>	Всего листов выписки: <u>    </u>
<b>12.07.2022 № 99/2022/479911582</b>			
Кадастровый номер:		<b>47:23:0000000:52101</b>	

Номер точки	Координаты, м		Описание закрепления на местности	Средняя квадратическая погрешность определения координат характерных точек границы части земельного участка, м
	X	Y		
1	2	3	4	5
201	400125.98	2206179.8	данные отсутствуют	данные отсутствуют
202	400113.99	2206173.27	данные отсутствуют	данные отсутствуют
203	400286.65	2206266.47	данные отсутствуют	данные отсутствуют
204	400296.2	2206271.74	данные отсутствуют	данные отсутствуют
205	400298.98	2206273.28	данные отсутствуют	данные отсутствуют
206	400308.07	2206278.31	данные отсутствуют	данные отсутствуют
207	400298.34	2206274.42	данные отсутствуют	данные отсутствуют
208	400292.85	2206271.4	данные отсутствуют	данные отсутствуют
209	400292.66	2206271.29	данные отсутствуют	данные отсутствуют
210	399441.19	2205789.02	данные отсутствуют	данные отсутствуют
211	399424.35	2205796.91	данные отсутствуют	данные отсутствуют
212	399329.84	2205745.31	данные отсутствуют	данные отсутствуют
213	399340.49	2205734.23	данные отсутствуют	данные отсутствуют
214	400194.31	2206193.15	данные отсутствуют	данные отсутствуют
215	400161.77	2206174.33	данные отсутствуют	данные отсутствуют
216	400127.97	2206157.22	данные отсутствуют	данные отсутствуют
217	400084.53	2206132.36	данные отсутствуют	данные отсутствуют
Государственный регистратор				ФГИС ЕГРН
полное наименование должности			подпись	инициалы, фамилия

М.П.



Выписка из Единого государственного реестра недвижимости об объекте недвижимости  
**Сведения о частях земельного участка**

<b>Земельный участок</b>			
(вид объекта недвижимости)			
Лист № <u>    </u> Раздела <b>4.2</b>	Всего листов раздела <b>4.2</b> : <u>    </u>	Всего разделов: <u>    </u>	Всего листов выписки: <u>    </u>
<b>12.07.2022 № 99/2022/479911582</b>			
Кадастровый номер:		<b>47:23:0000000:52101</b>	

Номер точки	Координаты, м		Описание закрепления на местности	Средняя квадратическая погрешность определения координат характерных точек границы части земельного участка, м
	X	Y		
1	2	3	4	5
218	399980.63	2206076.18	данные отсутствуют	данные отсутствуют
219	399932.94	2206048.3	данные отсутствуют	данные отсутствуют
220	399884.09	2206022.06	данные отсутствуют	данные отсутствуют
221	399836.92	2205998.63	данные отсутствуют	данные отсутствуют
222	399688.86	2205917.19	данные отсутствуют	данные отсутствуют
223	399445.47	2205785.67	данные отсутствуют	данные отсутствуют
224	399427.88	2205776.05	данные отсутствуют	данные отсутствуют
225	399404.08	2205763.13	данные отсутствуют	данные отсутствуют
226	399343.68	2205730.03	данные отсутствуют	данные отсутствуют
227	399346.29	2205727.13	данные отсутствуют	данные отсутствуют
228	399459.62	2205788.86	данные отсутствуют	данные отсутствуют
229	399690.76	2205913.66	данные отсутствуют	данные отсутствуют
230	399838.79	2205995.08	данные отсутствуют	данные отсутствуют
231	399885.93	2206018.5	данные отсутствуют	данные отсутствуют
232	399934.89	2206044.81	данные отсутствуют	данные отсутствуют
233	399982.6	2206072.7	данные отсутствуют	данные отсутствуют
234	400086.46	2206128.85	данные отсутствуют	данные отсутствуют

Государственный регистратор		ФГИС ЕГРН
полное наименование должности	подпись	инициалы, фамилия

М.П.

Выписка из Единого государственного реестра недвижимости об объекте недвижимости  
**Сведения о частях земельного участка**

<b>Земельный участок</b>			
(вид объекта недвижимости)			
Лист № ___ Раздела <b>4.2</b>	Всего листов раздела <b>4.2</b> : ___	Всего разделов: ___	Всего листов выписки: ___
<b>12.07.2022 № 99/2022/479911582</b>			
Кадастровый номер:		<b>47:23:0000000:52101</b>	

Номер точки	Координаты, м		Описание закрепления на местности	Средняя квадратическая погрешность определения координат характерных точек границы части земельного участка, м
	X	Y		
1	2	3	4	5
235	400129.86	2206153.69	данные отсутствуют	данные отсутствуют
236	400163.68	2206170.81	данные отсутствуют	данные отсутствуют
237	400196.15	2206189.61	данные отсутствуют	данные отсутствуют
238	399465.28	2205785.1	данные отсутствуют	данные отсутствуют
239	399464.74	2205786.06	данные отсутствуют	данные отсутствуют
240	399419.8	2205763.69	данные отсутствуют	данные отсутствуют
241	399366.52	2205735.41	данные отсутствуют	данные отсутствуют
242	399347.88	2205725.37	данные отсутствуют	данные отсутствуют
243	399350.53	2205722.43	данные отсутствуют	данные отсутствуют
244	399414.05	2205757.11	данные отсутствуют	данные отсутствуют
244	399414.05	2205757.11	данные отсутствуют	данные отсутствуют
245	399450.68	2205777.12	данные отсутствуют	данные отсутствуют
246	399433.07	2205767.5	данные отсутствуют	данные отсутствуют
247	402639.83	2207522.69	данные отсутствуют	данные отсутствуют
248	402245.57	2207310.52	данные отсутствуют	данные отсутствуют
249	402258.68	2207286.41	данные отсутствуют	данные отсутствуют
250	402338.23	2207329.65	данные отсутствуют	данные отсутствуют
Государственный регистратор				ФГИС ЕГРН
полное наименование должности			подпись	инициалы, фамилия

М.П.

Выписка из Единого государственного реестра недвижимости об объекте недвижимости  
**Сведения о частях <sup>597</sup> земельного участка**

<b>Земельный участок</b>			
(вид объекта недвижимости)			
Лист № <u>    </u> Раздела <b>4.2</b>	Всего листов раздела <b>4.2</b> : <u>    </u>	Всего разделов: <u>    </u>	Всего листов выписки: <u>    </u>
<b>12.07.2022 № 99/2022/479911582</b>			
Кадастровый номер:		<b>47:23:0000000:52101</b>	

Номер точки	Координаты, м		Описание закрепления на местности	Средняя квадратическая погрешность определения координат характерных точек границы части земельного участка, м
	X	Y		
1	2	3	4	5
250	402338.23	2207329.65	данные отсутствуют	данные отсутствуют
250	402338.23	2207329.65	данные отсутствуют	данные отсутствуют
251	402359.22	2207341.05	данные отсутствуют	данные отсутствуют
252	402358.6	2207343.03	данные отсутствуют	данные отсутствуют
253	402650.77	2207502.54	данные отсутствуют	данные отсутствуют
254	400867.47	2206549.44	данные отсутствуют	данные отсутствуют
255	400865.31	2206549.75	данные отсутствуют	данные отсутствуют
255	400865.31	2206549.75	данные отсутствуют	данные отсутствуют
256	400863.27	2206549.74	данные отсутствуют	данные отсутствуют
256	400863.27	2206549.74	данные отсутствуют	данные отсутствуют
257	400861.25	2206549.46	данные отсутствуют	данные отсутствуют
257	400861.25	2206549.46	данные отсутствуют	данные отсутствуют
258	400858.88	2206548.75	данные отсутствуют	данные отсутствуют
258	400858.88	2206548.75	данные отсутствуют	данные отсутствуют
259	400856.6	2206547.61	данные отсутствуют	данные отсутствуют
259	400856.6	2206547.61	данные отсутствуют	данные отсутствуют
260	400854.1	2206546.12	данные отсутствуют	данные отсутствуют
Государственный регистратор				ФГИС ЕГРН
полное наименование должности			подпись	инициалы, фамилия

М.П.

Выписка из Единого государственного реестра недвижимости об объекте недвижимости  
**Сведения о частях земельного участка**

<b>Земельный участок</b>			
(вид объекта недвижимости)			
Лист № <u>    </u> Раздела <b>4.2</b>	Всего листов раздела <b>4.2</b> : <u>    </u>	Всего разделов: <u>    </u>	Всего листов выписки: <u>    </u>
<b>12.07.2022 № 99/2022/479911582</b>			
Кадастровый номер:		<b>47:23:0000000:52101</b>	

Номер точки	Координаты, м		Описание закрепления на местности	Средняя квадратическая погрешность определения координат характерных точек границы части земельного участка, м
	X	Y		
1	2	3	4	5
260	400854.1	2206546.12	данные отсутствуют	данные отсутствуют
261	400851.58	2206544.71	данные отсутствуют	данные отсутствуют
261	400851.58	2206544.71	данные отсутствуют	данные отсутствуют
262	400735.84	2206481.98	данные отсутствуют	данные отсутствуют
262	400735.84	2206481.98	данные отсутствуют	данные отсутствуют
263	400689.3	2206456.98	данные отсутствуют	данные отсутствуют
263	400689.3	2206456.98	данные отсутствуют	данные отсутствуют
264	400684.36	2206453.85	данные отсутствуют	данные отсутствуют
264	400684.36	2206453.85	данные отсутствуют	данные отсутствуют
265	400679.48	2206450.95	данные отсутствуют	данные отсутствуют
265	400679.48	2206450.95	данные отсутствуют	данные отсутствуют
266	400674.52	2206448.2	данные отсутствуют	данные отсутствуют
266	400674.52	2206448.2	данные отсутствуют	данные отсутствуют
267	400669.48	2206445.59	данные отсутствуют	данные отсутствуют
267	400669.48	2206445.59	данные отсутствуют	данные отсутствуют
268	400664.35	2206443.12	данные отсутствуют	данные отсутствуют
268	400664.35	2206443.12	данные отсутствуют	данные отсутствуют
Государственный регистратор				ФГИС ЕГРН
полное наименование должности			подпись	инициалы, фамилия

М.П.

Выписка из Единого государственного реестра недвижимости об объекте недвижимости  
**Сведения о частях земельного участка**

<b>Земельный участок</b>			
(вид объекта недвижимости)			
Лист № <u>    </u> Раздела <b>4.2</b>	Всего листов раздела <b>4.2</b> : <u>    </u>	Всего разделов: <u>    </u>	Всего листов выписки: <u>    </u>
<b>12.07.2022 № 99/2022/479911582</b>			
Кадастровый номер:		<b>47:23:0000000:52101</b>	

Номер точки	Координаты, м		Описание закрепления на местности	Средняя квадратическая погрешность определения координат характерных точек границы части земельного участка, м
	X	Y		
1	2	3	4	5
269	400662.59	2206442.19	данные отсутствуют	данные отсутствуют
269	400662.59	2206442.19	данные отсутствуют	данные отсутствуют
270	400660.88	2206441.05	данные отсутствуют	данные отсутствуют
270	400660.88	2206441.05	данные отсутствуют	данные отсутствуют
271	400659.26	2206439.7	данные отсутствуют	данные отсутствуют
271	400659.26	2206439.7	данные отсутствуют	данные отсутствуют
272	400657.83	2206438.24	данные отсутствуют	данные отсутствуют
272	400657.83	2206438.24	данные отсутствуют	данные отсутствуют
273	400656.6	2206436.69	данные отсутствуют	данные отсутствуют
273	400656.6	2206436.69	данные отсутствуют	данные отсутствуют
274	400655.81	2206435.49	данные отсутствуют	данные отсутствуют
274	400655.81	2206435.49	данные отсутствуют	данные отсутствуют
275	400655.14	2206434.3	данные отсутствуют	данные отсутствуют
275	400655.14	2206434.3	данные отсутствуют	данные отсутствуют
276	400654.93	2206433.86	данные отсутствуют	данные отсутствуют
277	402357.32	2207340.08	данные отсутствуют	данные отсутствуют
278	402356.53	2207341.48	данные отсутствуют	данные отсутствуют
Государственный регистратор				ФГИС ЕГРН
полное наименование должности			подпись	инициалы, фамилия

М.П.

Выписка из Единого государственного реестра недвижимости об объекте недвижимости  
**Сведения о частях земельного участка**

<b>Земельный участок</b>			
(вид объекта недвижимости)			
Лист № <u>    </u> Раздела <b>4.2</b>	Всего листов раздела <b>4.2</b> : <u>    </u>	Всего разделов: <u>    </u>	Всего листов выписки: <u>    </u>
<b>12.07.2022 № 99/2022/479911582</b>			
Кадастровый номер:		<b>47:23:0000000:52101</b>	

Номер точки	Координаты, м		Описание закрепления на местности	Средняя квадратическая погрешность определения координат характерных точек границы части земельного участка, м
	X	Y		
1	2	3	4	5
278	402356.53	2207341.48	данные отсутствуют	данные отсутствуют
279	402355.53	2207342.38	данные отсутствуют	данные отсутствуют
279	402355.53	2207342.38	данные отсутствуют	данные отсутствуют
280	402353.82	2207342.25	данные отсутствуют	данные отсутствуют
280	402353.82	2207342.25	данные отсутствуют	данные отсутствуют
281	402204.49	2207260.99	данные отсутствуют	данные отсутствуют
281	402204.49	2207260.99	данные отсутствуют	данные отсутствуют
282	402019.78	2207160.6	данные отсутствуют	данные отсутствуют
282	402019.78	2207160.6	данные отсутствуют	данные отсутствуют
283	401899.29	2207095.06	данные отсутствуют	данные отсутствуют
283	401899.29	2207095.06	данные отсутствуют	данные отсутствуют
284	401615.82	2206940.97	данные отсутствуют	данные отсутствуют
284	401615.82	2206940.97	данные отсутствуют	данные отсутствуют
285	401614.87	2206938.59	данные отсутствуют	данные отсутствуют
285	401614.87	2206938.59	данные отсутствуют	данные отсутствуют
286	401615.51	2206936.78	данные отсутствуют	данные отсутствуют
287	401444.5	2206843.83	данные отсутствуют	данные отсутствуют
Государственный регистратор				ФГИС ЕГРН
полное наименование должности			подпись	инициалы, фамилия

М.П.

Выписка из Единого государственного реестра недвижимости об объекте недвижимости  
**Сведения о частях земельного участка**

<b>Земельный участок</b>			
(вид объекта недвижимости)			
Лист № <u>    </u> Раздела <b>4.2</b>	Всего листов раздела <b>4.2</b> : <u>    </u>	Всего разделов: <u>    </u>	Всего листов выписки: <u>    </u>
<b>12.07.2022 № 99/2022/479911582</b>			
Кадастровый номер:		<b>47:23:0000000:52101</b>	

Номер точки	Координаты, м		Описание закрепления на местности	Средняя квадратическая погрешность определения координат характерных точек границы части земельного участка, м
	X	Y		
1	2	3	4	5
288	401443.53	2206843.84	данные отсутствуют	данные отсутствуют
288	401443.53	2206843.84	данные отсутствуют	данные отсутствуют
289	401440.76	2206843.58	данные отсутствуют	данные отсутствуют
289	401440.76	2206843.58	данные отсутствуют	данные отсутствуют
290	401437.96	2206843.02	данные отсутствуют	данные отсутствуют
290	401437.96	2206843.02	данные отсутствуют	данные отсутствуют
291	401435.31	2206842.19	данные отсутствуют	данные отсутствуют
291	401435.31	2206842.19	данные отсутствуют	данные отсутствуют
292	401432.78	2206841.1	данные отсутствуют	данные отсутствуют
292	401432.78	2206841.1	данные отсутствуют	данные отсутствуют
293	401410.96	2206830.31	данные отсутствуют	данные отсутствуют
293	401410.96	2206830.31	данные отсутствуют	данные отсутствуют
294	401253.57	2206744.12	данные отсутствуют	данные отсутствуют
294	401253.57	2206744.12	данные отсутствуют	данные отсутствуют
295	401250.27	2206747.26	данные отсутствуют	данные отсутствуют
295	401250.27	2206747.26	данные отсутствуют	данные отсутствуют
296	401249.34	2206747.74	данные отсутствуют	данные отсутствуют
Государственный регистратор				ФГИС ЕГРН
полное наименование должности			подпись	инициалы, фамилия

М.П.

Выписка из Единого государственного реестра недвижимости об объекте недвижимости  
**Сведения о частях земельного участка**

<b>Земельный участок</b>			
(вид объекта недвижимости)			
Лист № <u>    </u> Раздела <b>4.2</b>	Всего листов раздела <b>4.2</b> : <u>    </u>	Всего разделов: <u>    </u>	Всего листов выписки: <u>    </u>
<b>12.07.2022 № 99/2022/479911582</b>			
Кадастровый номер:		<b>47:23:0000000:52101</b>	

Номер точки	Координаты, м		Описание закрепления на местности	Средняя квадратическая погрешность определения координат характерных точек границы части земельного участка, м
	X	Y		
1	2	3	4	5
296	401249.34	2206747.74	данные отсутствуют	данные отсутствуют
297	401247.92	2206747.55	данные отсутствуют	данные отсутствуют
297	401247.92	2206747.55	данные отсутствуют	данные отсутствуют
298	401201.96	2206721.79	данные отсутствуют	данные отсутствуют
298	401201.96	2206721.79	данные отсутствуют	данные отсутствуют
299	401197.57	2206729.81	данные отсутствуют	данные отсутствуют
299	401197.57	2206729.81	данные отсутствуют	данные отсутствуют
300	401196.99	2206730.47	данные отсутствуют	данные отсутствуют
300	401196.99	2206730.47	данные отсутствуют	данные отсутствуют
301	401194.87	2206730.62	данные отсутствуют	данные отсутствуют
301	401194.87	2206730.62	данные отсутствуют	данные отсутствуют
302	401149.72	2206706.42	данные отсутствуют	данные отсутствуют
302	401149.72	2206706.42	данные отсутствуют	данные отсутствуют
303	401148.41	2206705.93	данные отсутствуют	данные отсутствуют
303	401148.41	2206705.93	данные отсутствуют	данные отсутствуют
304	401147.45	2206705.4	данные отсутствуют	данные отсутствуют
304	401147.45	2206705.4	данные отсутствуют	данные отсутствуют
Государственный регистратор				ФГИС ЕГРН
полное наименование должности			подпись	инициалы, фамилия

М.П.



Выписка из Единого государственного реестра недвижимости об объекте недвижимости  
**Сведения о частях земельного участка**

<b>Земельный участок</b>			
(вид объекта недвижимости)			
Лист № <u>    </u> Раздела <b>4.2</b>	Всего листов раздела <b>4.2</b> : <u>    </u>	Всего разделов: <u>    </u>	Всего листов выписки: <u>    </u>
<b>12.07.2022 № 99/2022/479911582</b>			
Кадастровый номер:		<b>47:23:0000000:52101</b>	

Номер точки	Координаты, м		Описание закрепления на местности	Средняя квадратическая погрешность определения координат характерных точек границы части земельного участка, м
	X	Y		
1	2	3	4	5
305	401146.18	2206704.36	данные отсутствуют	данные отсутствуют
305	401146.18	2206704.36	данные отсутствуют	данные отсутствуют
306	401145.18	2206703.13	данные отсутствуют	данные отсутствуют
306	401145.18	2206703.13	данные отсутствуют	данные отсутствуют
307	401144.53	2206701.93	данные отсутствуют	данные отсутствуют
307	401144.53	2206701.93	данные отсутствуют	данные отсутствуют
308	401144.09	2206700.63	данные отсутствуют	данные отсутствуют
308	401144.09	2206700.63	данные отсутствуют	данные отсутствуют
309	401143.97	2206699.79	данные отсутствуют	данные отсутствуют
309	401143.97	2206699.79	данные отсутствуют	данные отсутствуют
310	401194.12	2206727.06	данные отсутствуют	данные отсутствуют
310	401194.12	2206727.06	данные отсутствуют	данные отсутствуют
311	401194.7	2206726	данные отсутствуют	данные отсутствуют
312	401195.01	2206726.15	данные отсутствуют	данные отсутствуют
312	401195.01	2206726.15	данные отсутствуют	данные отсутствуют
313	401199.42	2206718.09	данные отсутствуют	данные отсутствуют
313	401199.42	2206718.09	данные отсутствуют	данные отсутствуют
Государственный регистратор				ФГИС ЕГРН
полное наименование должности			подпись	инициалы, фамилия

М.П.

Выписка из Единого государственного реестра недвижимости об объекте недвижимости  
**Сведения о частях земельного участка**

<b>Земельный участок</b>			
(вид объекта недвижимости)			
Лист № <u>    </u> Раздела <b>4.2</b>	Всего листов раздела <b>4.2</b> : <u>    </u>	Всего разделов: <u>    </u>	Всего листов выписки: <u>    </u>
<b>12.07.2022 № 99/2022/479911582</b>			
Кадастровый номер:		<b>47:23:0000000:52101</b>	

Номер точки	Координаты, м		Описание закрепления на местности	Средняя квадратическая погрешность определения координат характерных точек границы части земельного участка, м
	X	Y		
1	2	3	4	5
314	401201.17	2206717.05	данные отсутствуют	данные отсутствуют
314	401201.17	2206717.05	данные отсутствуют	данные отсутствуют
315	401202.15	2206717.31	данные отсутствуют	данные отсутствуют
315	401202.15	2206717.31	данные отсутствуют	данные отсутствуют
316	401248.59	2206743.34	данные отсутствуют	данные отсутствуют
316	401248.59	2206743.34	данные отсутствуют	данные отсутствуют
317	401251.88	2206740.22	данные отсутствуют	данные отсутствуют
317	401251.88	2206740.22	данные отсутствуют	данные отсутствуют
318	401253.05	2206739.75	данные отсутствуют	данные отсутствуют
318	401253.05	2206739.75	данные отсутствуют	данные отсутствуют
319	401371.62	2206804.21	данные отсутствуют	данные отсутствуют
319	401371.62	2206804.21	данные отсутствуют	данные отсутствуют
320	401412.85	2206826.78	данные отсутствуют	данные отсутствуют
320	401412.85	2206826.78	данные отсутствуют	данные отсутствуют
321	401416.1	2206828.39	данные отсутствуют	данные отсутствуют
321	401416.1	2206828.39	данные отсутствуют	данные отсутствуют
322	401034.73	2206640.39	данные отсутствуют	данные отсутствуют
Государственный регистратор				ФГИС ЕГРН
полное наименование должности			подпись	инициалы, фамилия

М.П.

Выписка из Единого государственного реестра недвижимости об объекте недвижимости  
**Сведения о частях земельного участка**

<b>Земельный участок</b>			
(вид объекта недвижимости)			
Лист № <u>    </u> Раздела <b>4.2</b>	Всего листов раздела <b>4.2</b> : <u>    </u>	Всего разделов: <u>    </u>	Всего листов выписки: <u>    </u>
<b>12.07.2022 № 99/2022/479911582</b>			
Кадастровый номер:		<b>47:23:0000000:52101</b>	

Номер точки	Координаты, м		Описание закрепления на местности	Средняя квадратическая погрешность определения координат характерных точек границы части земельного участка, м
	X	Y		
1	2	3	4	5
322	401034.73	2206640.39	данные отсутствуют	данные отсутствуют
323	401028.68	2206640.82	данные отсутствуют	данные отсутствуют
323	401028.68	2206640.82	данные отсутствуют	данные отсутствуют
324	401027.59	2206640.58	данные отсутствуют	данные отсутствуют
324	401027.59	2206640.58	данные отсутствуют	данные отсутствуют
325	400924.44	2206584.42	данные отсутствуют	данные отсутствуют
325	400924.44	2206584.42	данные отсутствуют	данные отсутствуют
326	400923.69	2206583.24	данные отсутствуют	данные отсутствуют
326	400923.69	2206583.24	данные отсутствуют	данные отсутствуют
327	400923.66	2206581.67	данные отсутствуют	данные отсутствуют
327	400923.66	2206581.67	данные отсутствуют	данные отсутствуют
328	400924.39	2206580.39	данные отсутствуют	данные отсутствуют
329	399200.52	2205675.56	данные отсутствуют	данные отсутствуют
330	399126.07	2205634	данные отсутствуют	данные отсутствуют
331	399103.42	2205623.31	данные отсутствуют	данные отсутствуют
332	399104.7	2205590.25	данные отсутствуют	данные отсутствуют
333	399140.23	2205609.01	данные отсутствуют	данные отсутствуют
Государственный регистратор				ФГИС ЕГРН
полное наименование должности			подпись	инициалы, фамилия

М.П.

Выписка из Единого государственного реестра недвижимости об объекте недвижимости  
**Сведения о частях земельного участка**

<b>Земельный участок</b>			
(вид объекта недвижимости)			
Лист № <u>    </u> Раздела <b>4.2</b>	Всего листов раздела <b>4.2</b> : <u>    </u>	Всего разделов: <u>    </u>	Всего листов выписки: <u>    </u>
<b>12.07.2022 № 99/2022/479911582</b>			
Кадастровый номер:		<b>47:23:0000000:52101</b>	

Номер точки	Координаты, м		Описание закрепления на местности	Средняя квадратическая погрешность определения координат характерных точек границы части земельного участка, м
	X	Y		
1	2	3	4	5
333	399140.23	2205609.01	данные отсутствуют	данные отсутствуют
334	399200.99	2205643.17	данные отсутствуют	данные отсутствуют
335	399324.75	2205709.62	данные отсутствуют	данные отсутствуют
336	399322.24	2205712.74	данные отсутствуют	данные отсутствуют
337	399258.69	2205680.58	данные отсутствуют	данные отсутствуют
338	399244.22	2205673.13	данные отсутствуют	данные отсутствуют
339	399201.87	2205648.41	данные отсутствуют	данные отсутствуют
340	399160.28	2205624.87	данные отсутствуют	данные отсутствуют
341	399136.31	2205611.24	данные отсутствуют	данные отсутствуют
342	399104.47	2205592.4	данные отсутствуют	данные отсутствуют
343	399104.55	2205589.9	данные отсутствуют	данные отсутствуют
344	399144.8	2205611.48	данные отсутствуют	данные отсутствуют
345	399162.26	2205621.39	данные отсутствуют	данные отсутствуют
346	399203.86	2205644.94	данные отсутствуют	данные отсутствуют
347	399246.14	2205669.62	данные отсутствуют	данные отсутствуют
348	399218.36	2205685.17	данные отсутствуют	данные отсутствуют
349	399125.99	2205635.39	данные отсутствуют	данные отсутствуют
Государственный регистратор				ФГИС ЕГРН
полное наименование должности			подпись	инициалы, фамилия

М.П.

Выписка из Единого государственного реестра недвижимости об объекте недвижимости  
**Сведения о частях земельного участка**

<b>Земельный участок</b>			
(вид объекта недвижимости)			
Лист № <u>    </u> Раздела <b>4.2</b>	Всего листов раздела <b>4.2</b> : <u>    </u>	Всего разделов: <u>    </u>	Всего листов выписки: <u>    </u>
<b>12.07.2022 № 99/2022/479911582</b>			
Кадастровый номер:		<b>47:23:0000000:52101</b>	

Номер точки	Координаты, м		Описание закрепления на местности	Средняя квадратическая погрешность определения координат характерных точек границы части земельного участка, м
	X	Y		
1	2	3	4	5
350	399103.43	2205623.31	данные отсутствуют	данные отсутствуют
351	399103.51	2205620.51	данные отсутствуют	данные отсутствуют
352	399325.43	2205708.79	данные отсутствуют	данные отсутствуют
353	399306.26	2205732.53	данные отсутствуют	данные отсутствуют
354	399220.36	2205686.25	данные отсутствуют	данные отсутствуют
355	399236.4	2205660.82	данные отсутствуют	данные отсутствуют
356	399312.79	2205701.99	данные отсутствуют	данные отсутствуют
357	398710.08	2205429.1	данные отсутствуют	данные отсутствуют
358	398683.42	2205420.88	данные отсутствуют	данные отсутствуют
359	398669.49	2205414.27	данные отсутствуют	данные отсутствуют
360	398611.4	2205398.65	данные отсутствуют	данные отсутствуют
361	398554.66	2205384.23	данные отсутствуют	данные отсутствуют
362	398558.75	2205356.6	данные отсутствуют	данные отсутствуют
363	398562.66	2205357.5	данные отсутствуют	данные отсутствуют
364	398559.15	2205381.24	данные отсутствуют	данные отсутствуют
365	398612.42	2205394.78	данные отсутствуют	данные отсутствуют
366	398670.88	2205410.49	данные отсутствуют	данные отсутствуют
Государственный регистратор				ФГИС ЕГРН
полное наименование должности			подпись	инициалы, фамилия

М.П.

Выписка из Единого государственного реестра недвижимости об объекте недвижимости  
**Сведения о частях земельного участка**

<b>Земельный участок</b>			
(вид объекта недвижимости)			
Лист № <u>    </u> Раздела <b>4.2</b>	Всего листов раздела <b>4.2</b> : <u>    </u>	Всего разделов: <u>    </u>	Всего листов выписки: <u>    </u>
<b>12.07.2022 № 99/2022/479911582</b>			
Кадастровый номер:		<b>47:23:0000000:52101</b>	

Номер точки	Координаты, м		Описание закрепления на местности	Средняя квадратическая погрешность определения координат характерных точек границы части земельного участка, м
	X	Y		
1	2	3	4	5
367	398893.49	2205476.75	данные отсутствуют	данные отсутствуют
368	399034.91	2205552.62	данные отсутствуют	данные отсутствуют
369	399011.39	2205543.4	данные отсутствуют	данные отсутствуют
370	398934.12	2205501.69	данные отсутствуют	данные отсутствуют
371	398892.78	2205480.8	данные отсутствуют	данные отсутствуют
372	398847.52	2205460.7	данные отсутствуют	данные отсутствуют
373	398741.96	2205403.93	данные отсутствуют	данные отсутствуют
374	398751.74	2205404.55	данные отсутствуют	данные отсутствуют
375	398849.29	2205457.1	данные отсутствуют	данные отсутствуют
376	399096.9	2205619.8	данные отсутствуют	данные отсутствуют
377	398964.96	2205549.07	данные отсутствуют	данные отсутствуют
378	398982.31	2205557.18	данные отсутствуют	данные отсутствуют
379	399091.69	2205613.86	данные отсутствуют	данные отсутствуют
380	399097.02	2205616.84	данные отсутствуют	данные отсутствуют
381	399050.89	2205557.04	данные отсутствуют	данные отсутствуют
381	399050.89	2205557.04	данные отсутствуют	данные отсутствуют
382	399054.76	2205559.31	данные отсутствуют	данные отсутствуют

Государственный регистратор		ФГИС ЕГРН
полное наименование должности	подпись	инициалы, фамилия

М.П.

Выписка из Единого государственного реестра недвижимости об объекте недвижимости  
**Сведения о частях земельного участка**

<b>Земельный участок</b>			
<small>(вид объекта недвижимости)</small>			
Лист № <u>    </u> Раздела <b>4.2</b>	Всего листов раздела <b>4.2</b> : <u>    </u>	Всего разделов: <u>    </u>	Всего листов выписки: <u>    </u>
<b>12.07.2022 № 99/2022/479911582</b>			
Кадастровый номер:		<b>47:23:0000000:52101</b>	

Номер точки	Координаты, м		Описание закрепления на местности	Средняя квадратическая погрешность определения координат характерных точек границы части земельного участка, м
	X	Y		
1	2	3	4	5
382	399054.76	2205559.31	данные отсутствуют	данные отсутствуют
383	399060.82	2205566.45	данные отсутствуют	данные отсутствуют
384	399098.4	2205586.59	данные отсутствуют	данные отсутствуют
385	399096.89	2205619.8	данные отсутствуют	данные отсутствуют
386	399000.11	2205567.9	данные отсутствуют	данные отсутствуют
387	399000.61	2205534.22	данные отсутствуют	данные отсутствуют
388	399041.07	2205555.92	данные отсутствуют	данные отсутствуют
389	399060.51	2205566.06	данные отсутствуют	данные отсутствуют
390	399043.52	2205556.19	данные отсутствуют	данные отсутствуют
391	399098.31	2205588.65	данные отсутствуют	данные отсутствуют
392	399076.35	2205575.27	данные отсутствуют	данные отсутствуют
393	399065.02	2205568.67	данные отсутствуют	данные отсутствуют
394	399098.41	2205586.59	данные отсутствуют	данные отсутствуют
395	397442.66	2205366.34	данные отсутствуют	данные отсутствуют
396	397432.83	2205389.47	данные отсутствуют	данные отсутствуют
397	397328.05	2205463.29	данные отсутствуют	данные отсутствуют
398	397337.48	2205450.41	данные отсутствуют	данные отсутствуют
Государственный регистратор				ФГИС ЕГРН
полное наименование должности			подпись	инициалы, фамилия

М.П.

Выписка из Единого государственного реестра недвижимости об объекте недвижимости  
**Сведения о частях земельного участка**

<b>Земельный участок</b>			
(вид объекта недвижимости)			
Лист № ___ Раздела <b>4.2</b>	Всего листов раздела <b>4.2</b> : ___	Всего разделов: ___	Всего листов выписки: ___
<b>12.07.2022 № 99/2022/479911582</b>			
Кадастровый номер:		<b>47:23:0000000:52101</b>	

Номер точки	Координаты, м		Описание закрепления на местности	Средняя квадратическая погрешность определения координат характерных точек границы части земельного участка, м
	X	Y		
1	2	3	4	5
399	397363.75	2205428	данные отсутствуют	данные отсутствуют
400	397406.21	2205397.09	данные отсутствуют	данные отсутствуют
401	397421	2205381.08	данные отсутствуют	данные отсутствуют
401	397421	2205381.08	данные отсутствуют	данные отсутствуют
402	397494.92	2205369.27	данные отсутствуют	данные отсутствуют
403	397479.55	2205374.99	данные отсутствуют	данные отсутствуют
404	397457.2	2205389.07	данные отсутствуют	данные отсутствуют
405	397413.85	2205388.81	данные отсутствуют	данные отсутствуют
406	397438.73	2205369.02	данные отсутствуют	данные отсутствуют
407	397816.31	2205535.7	данные отсутствуют	данные отсутствуют
408	397796.91	2205535.21	данные отсутствуют	данные отсутствуют
409	397769.86	2205518.22	данные отсутствуют	данные отсутствуют
410	397720.81	2205484.85	данные отсутствуют	данные отсутствуют
411	397720.69	2205479.18	данные отсутствуют	данные отсутствуют
411	397720.69	2205479.18	данные отсутствуют	данные отсутствуют
412	397711.86	2205460.51	данные отсутствуют	данные отсутствуют
412	397711.86	2205460.51	данные отсутствуют	данные отсутствуют
Государственный регистратор				ФГИС ЕГРН
полное наименование должности			подпись	инициалы, фамилия

М.П.



Выписка из Единого государственного реестра недвижимости об объекте недвижимости  
**Сведения о частях земельного участка**

<b>Земельный участок</b>			
(вид объекта недвижимости)			
Лист № <u>    </u> Раздела <b>4.2</b>	Всего листов раздела <b>4.2</b> : <u>    </u>	Всего разделов: <u>    </u>	Всего листов выписки: <u>    </u>
<b>12.07.2022 № 99/2022/479911582</b>			
Кадастровый номер:		<b>47:23:0000000:52101</b>	

Номер точки	Координаты, м		Описание закрепления на местности	Средняя квадратическая погрешность определения координат характерных точек границы части земельного участка, м
	X	Y		
1	2	3	4	5
413	397699.39	2205450.05	данные отсутствуют	данные отсутствуют
414	397681.44	2205456.04	данные отсутствуют	данные отсутствуют
415	397632.5	2205416.79	данные отсутствуют	данные отсутствуют
416	397628.42	2205415.5	данные отсутствуют	данные отсутствуют
417	397631.29	2205414.18	данные отсутствуют	данные отсутствуют
417	397631.29	2205414.18	данные отсутствуют	данные отсутствуют
418	397641.33	2205406.82	данные отсутствуют	данные отсутствуют
419	397617.43	2205391.02	данные отсутствуют	данные отсутствуют
420	397642.1	2205398.85	данные отсутствуют	данные отсутствуют
421	397714.21	2205456.67	данные отсутствуют	данные отсутствуют
422	397780.96	2205501.58	данные отсутствуют	данные отсутствуют
423	397821.71	2205527.17	данные отсутствуют	данные отсутствуют
424	397841.13	2205496.51	данные отсутствуют	данные отсутствуют
425	397835.24	2205505.1	данные отсутствуют	данные отсутствуют
426	397701.94	2205412.06	данные отсутствуют	данные отсутствуют
427	397646.6	2205379.61	данные отсутствуют	данные отсутствуют
428	397692.68	2205401.77	данные отсутствуют	данные отсутствуют

Государственный регистратор		ФГИС ЕГРН
полное наименование должности	подпись	инициалы, фамилия

М.П.

Выписка из Единого государственного реестра недвижимости об объекте недвижимости  
**Сведения о частях земельного участка**

<b>Земельный участок</b>			
(вид объекта недвижимости)			
Лист № <u>    </u> Раздела <b>4.2</b>	Всего листов раздела <b>4.2</b> : <u>    </u>	Всего разделов: <u>    </u>	Всего листов выписки: <u>    </u>
<b>12.07.2022 № 99/2022/479911582</b>			
Кадастровый номер:		<b>47:23:0000000:52101</b>	

Номер точки	Координаты, м		Описание закрепления на местности	Средняя квадратическая погрешность определения координат характерных точек границы части земельного участка, м
	X	Y		
1	2	3	4	5
429	397702.94	2205408.55	данные отсутствуют	данные отсутствуют
430	397771.14	2205453.69	данные отсутствуют	данные отсутствуют
431	401615.52	2206936.78	данные отсутствуют	данные отсутствуют
432	402357.34	2207340.03	данные отсутствуют	данные отсутствуют
433	401444.51	2206843.83	данные отсутствуют	данные отсутствуют
434	401147.03	2206701.46	данные отсутствуют	данные отсутствуют
435	401147.14	2206701.51	данные отсутствуют	данные отсутствуют
436	401194.7	2206725.99	данные отсутствуют	данные отсутствуют
437	400924.4	2206580.39	данные отсутствуют	данные отсутствуют
438	400925.31	2206580.89	данные отсутствуют	данные отсутствуют
439	401028.48	2206636.99	данные отсутствуют	данные отсутствуют
440	401028.58	2206637.05	данные отсутствуют	данные отсутствуют
441	400654.94	2206433.86	данные отсутствуют	данные отсутствуют
442	400864.92	2206548.04	данные отсутствуют	данные отсутствуют
443	400867.48	2206549.43	данные отсутствуют	данные отсутствуют
444	400867.39	2206549.46	данные отсутствуют	данные отсутствуют
445	403373.6	2207892.71	данные отсутствуют	данные отсутствуют

Государственный регистратор		ФГИС ЕГРН
полное наименование должности	подпись	инициалы, фамилия

М.П.

Выписка из Единого государственного реестра недвижимости об объекте недвижимости  
**Сведения о частях земельного участка**

<b>Земельный участок</b>			
(вид объекта недвижимости)			
Лист № <u>    </u> Раздела <b>4.2</b>	Всего листов раздела <b>4.2</b> : <u>    </u>	Всего разделов: <u>    </u>	Всего листов выписки: <u>    </u>
<b>12.07.2022 № 99/2022/479911582</b>			
Кадастровый номер:		<b>47:23:0000000:52101</b>	

Номер точки	Координаты, м		Описание закрепления на местности	Средняя квадратическая погрешность определения координат характерных точек границы части земельного участка, м
	X	Y		
1	2	3	4	5
446	403418.67	2207917.16	данные отсутствуют	данные отсутствуют
446	403418.67	2207917.16	данные отсутствуют	данные отсутствуют
446	403418.67	2207917.16	данные отсутствуют	данные отсутствуют
447	403418.75	2207917.01	данные отсутствуют	данные отсутствуют
447	403418.75	2207917.01	данные отсутствуют	данные отсутствуют
447	403418.75	2207917.01	данные отсутствуют	данные отсутствуют
448	403421.78	2207918.73	данные отсутствуют	данные отсутствуют
449	403416.52	2207988.56	данные отсутствуют	данные отсутствуют
450	403416.29	2207988.43	данные отсутствуют	данные отсутствуют
451	403368.35	2207962.44	данные отсутствуют	данные отсутствуют
452	403701.34	2208075.69	данные отсутствуют	данные отсутствуют
453	403720.39	2208086.07	данные отсутствуют	данные отсутствуют
454	403713.34	2208093.61	данные отсутствуют	данные отсутствуют
455	403678.58	2208130.36	данные отсутствуют	данные отсутствуют
456	403677.93	2208130.01	данные отсутствуют	данные отсутствуют
457	403659.45	2208120.02	данные отсутствуют	данные отсутствуют
458	403698.04	2208079.22	данные отсутствуют	данные отсутствуют
Государственный регистратор				ФГИС ЕГРН
полное наименование должности			подпись	инициалы, фамилия

М.П.

Выписка из Единого государственного реестра недвижимости об объекте недвижимости  
**Сведения о частях земельного участка**

<b>Земельный участок</b>			
(вид объекта недвижимости)			
Лист № <u>    </u> Раздела <b>4.2</b>	Всего листов раздела <b>4.2</b> : <u>    </u>	Всего разделов: <u>    </u>	Всего листов выписки: <u>    </u>
<b>12.07.2022 № 99/2022/479911582</b>			
Кадастровый номер:		<b>47:23:0000000:52101</b>	

Номер точки	Координаты, м		Описание закрепления на местности	Средняя квадратическая погрешность определения координат характерных точек границы части земельного участка, м
	X	Y		
1	2	3	4	5
459	403316.26	2207861.6	данные отсутствуют	данные отсутствуют
460	403338.18	2207873.49	данные отсутствуют	данные отсутствуют
461	403341.33	2207947.79	данные отсутствуют	данные отсутствуют
462	403319.41	2207935.91	данные отсутствуют	данные отсутствуют
463	400573.37	2206389.51	данные отсутствуют	данные отсутствуют
464	400592.28	2206399.79	данные отсутствуют	данные отсутствуют
465	400580.35	2206428.47	данные отсутствуют	данные отсутствуют
466	400561.44	2206418.22	данные отсутствуют	данные отсутствуют
467	403376.03	2207894.03	данные отсутствуют	данные отсутствуют
468	403418.78	2207917.03	данные отсутствуют	данные отсутствуют
469	403415.96	2207929.28	данные отсутствуют	данные отсутствуют
470	403376.07	2207926.42	данные отсутствуют	данные отсутствуют
471	403373.1	2207906.05	данные отсутствуют	данные отсутствуют
472	403349.17	2207879.45	данные отсутствуют	данные отсутствуют
473	403347.9	2207951.35	данные отсутствуют	данные отсутствуют
474	403326.69	2207939.86	данные отсутствуют	данные отсутствуют
475	403327.97	2207867.95	данные отсутствуют	данные отсутствуют
Государственный регистратор				ФГИС ЕГРН
полное наименование должности			подпись	инициалы, фамилия

М.П.

Выписка из Единого государственного реестра недвижимости об объекте недвижимости  
**Сведения о частях земельного участка**

<b>Земельный участок</b>			
(вид объекта недвижимости)			
Лист № ___ Раздела <b>4.2</b>	Всего листов раздела <b>4.2</b> : ___	Всего разделов: ___	Всего листов выписки: ___
<b>12.07.2022 № 99/2022/479911582</b>			
Кадастровый номер:		<b>47:23:0000000:52101</b>	

Номер точки	Координаты, м		Описание закрепления на местности	Средняя квадратическая погрешность определения координат характерных точек границы части земельного участка, м
	X	Y		
1	2	3	4	5
476	403372.94	2207901.44	данные отсутствуют	данные отсутствуют
477	403373.66	2207892.74	данные отсутствуют	данные отсутствуют
478	403421.86	2207918.78	данные отсутствуют	данные отсутствуют
479	403421.07	2207930.25	данные отсутствуют	данные отсутствуют
480	403371.06	2207926.49	данные отсутствуют	данные отсутствуют
481	399408.34	2205753.99	данные отсутствуют	данные отсутствуют
482	399475.53	2205790.68	данные отсутствуют	данные отсутствуют
483	399460.41	2205816.61	данные отсутствуют	данные отсутствуют
484	399393.11	2205779.86	данные отсутствуют	данные отсутствуют
485	403681.68	2208070.21	данные отсутствуют	данные отсутствуют
486	403684.94	2208066.76	данные отсутствуют	данные отсутствуют
487	403704.01	2208077.15	данные отсутствуют	данные отсутствуют
488	403696.95	2208084.62	данные отсутствуют	данные отсутствуют
489	403662.21	2208121.51	данные отсутствуют	данные отсутствуют
490	403643.76	2208111.54	данные отсутствуют	данные отсутствуют
491	403643.1	2208111.18	данные отсутствуют	данные отсутствуют
492	397692.7	2205401.76	данные отсутствуют	данные отсутствуют

Государственный регистратор		ФГИС ЕГРН
полное наименование должности	подпись	инициалы, фамилия

М.П.

Выписка из Единого государственного реестра недвижимости об объекте недвижимости  
**Сведения о частях земельного участка**

<b>Земельный участок</b>			
(вид объекта недвижимости)			
Лист № <u>    </u> Раздела <b>4.2</b>	Всего листов раздела <b>4.2</b> : <u>    </u>	Всего разделов: <u>    </u>	Всего листов выписки: <u>    </u>
<b>12.07.2022 № 99/2022/479911582</b>			
Кадастровый номер:		<b>47:23:0000000:52101</b>	

Номер точки	Координаты, м		Описание закрепления на местности	Средняя квадратическая погрешность определения координат характерных точек границы части земельного участка, м
	X	Y		
1	2	3	4	5
493	397697.65	2205405.04	данные отсутствуют	данные отсутствуют
494	397604.63	2205442.85	данные отсутствуют	данные отсутствуют
495	397581.9	2205436.92	данные отсутствуют	данные отсутствуют
496	397641.3	2205406.81	данные отсутствуют	данные отсутствуют
496	397641.3	2205406.81	данные отсутствуют	данные отсутствуют
497	397631.06	2205400.04	данные отсутствуют	данные отсутствуют
498	397662.45	2205387.21	данные отсутствуют	данные отсутствуют
499	397448.68	2205394.42	данные отсутствуют	данные отсутствуют
500	397441.01	2205400.16	данные отсутствуют	данные отсутствуют
501	397410.68	2205392.25	данные отсутствуют	данные отсутствуют
502	397420.99	2205381.08	данные отсутствуют	данные отсутствуют
503	397439.21	2205368.67	данные отсутствуют	данные отсутствуют
504	397474.85	2205377.96	данные отсутствуют	данные отсутствуют
505	397774.97	2205373.62	данные отсутствуют	данные отсутствуют
506	397772.97	2205372.22	данные отсутствуют	данные отсутствуют
507	397863.25	2205337.55	данные отсутствуют	данные отсутствуют
508	397781.86	2205370.82	данные отсутствуют	данные отсутствуют
Государственный регистратор				ФГИС ЕГРН
полное наименование должности			подпись	инициалы, фамилия

М.П.

Выписка из Единого государственного реестра недвижимости об объекте недвижимости  
**Сведения о частях земельного участка**

<b>Земельный участок</b>			
(вид объекта недвижимости)			
Лист № <u>    </u> Раздела <b>4.2</b>	Всего листов раздела <b>4.2</b> : <u>    </u>	Всего разделов: <u>    </u>	Всего листов выписки: <u>    </u>
<b>12.07.2022 № 99/2022/479911582</b>			
Кадастровый номер:		<b>47:23:0000000:52101</b>	

Номер точки	Координаты, м		Описание закрепления на местности	Средняя квадратическая погрешность определения координат характерных точек границы части земельного участка, м
	X	Y		
1	2	3	4	5
509	397947.15	2205303.25	данные отсутствуют	данные отсутствуют
510	397914.36	2205316.66	данные отсутствуют	данные отсутствуют
511	397912.94	2205308.99	данные отсутствуют	данные отсутствуют
512	397603.63	2205382.48	данные отсутствуют	данные отсутствуют
513	397642.25	2205394.8	данные отсутствуют	данные отсутствуют
514	397714.5	2205452.96	данные отсутствуют	данные отсутствуют
515	397756.54	2205480.3	данные отсутствуют	данные отсутствуют
516	397781.5	2205497.62	данные отсутствуют	данные отсутствуют
517	397822.27	2205526.3	данные отсутствуют	данные отсутствуют
518	397816.32	2205535.7	данные отсутствуют	данные отсутствуют
519	397797.79	2205535.24	данные отсутствуют	данные отсутствуют
520	397769.25	2205515.16	данные отсутствуют	данные отсутствуют
521	397744.61	2205498.06	данные отсутствуют	данные отсутствуют
522	397720.76	2205482.55	данные отсутствуют	данные отсутствуют
523	397699.39	2205450.06	данные отсутствуют	данные отсутствуют
524	397683.4	2205455.4	данные отсутствуют	данные отсутствуют
525	397631.94	2205413.97	данные отсутствуют	данные отсутствуют
Государственный регистратор				ФГИС ЕГРН
полное наименование должности			подпись	инициалы, фамилия

М.П.

Выписка из Единого государственного реестра недвижимости об объекте недвижимости  
**Сведения о частях земельного участка**

<b>Земельный участок</b>			
(вид объекта недвижимости)			
Лист № ___ Раздела <b>4.2</b>	Всего листов раздела <b>4.2</b> : ___	Всего разделов: ___	Всего листов выписки: ___
<b>12.07.2022 № 99/2022/479911582</b>			
Кадастровый номер:		<b>47:23:0000000:52101</b>	

Номер точки	Координаты, м		Описание закрепления на местности	Средняя квадратическая погрешность определения координат характерных точек границы части земельного участка, м
	X	Y		
1	2	3	4	5
526	397631.69	2205413.89	данные отсутствуют	данные отсутствуют
527	397610.6	2205386.51	данные отсутствуют	данные отсутствуют
528	397472.04	2205350.99	данные отсутствуют	данные отсутствуют
529	397489.08	2205345.74	данные отсутствуют	данные отсутствуют
530	397538.38	2205361.62	данные отсутствуют	данные отсутствуют
531	397533.77	2205361.14	данные отсутствуют	данные отсутствуют
532	397501.64	2205366.76	данные отсутствуют	данные отсутствуют
533	397493.71	2205369.72	данные отсутствуют	данные отсутствуют
534	397455.66	2205357.47	данные отсутствуют	данные отсутствуют
535	397461.48	2205353.51	данные отсутствуют	данные отсутствуют
536	399650.16	2205920.21	данные отсутствуют	данные отсутствуют
537	399646.64	2205918.29	данные отсутствуют	данные отсутствуют
538	399660.22	2205891.52	данные отсутствуют	данные отсутствуют
539	399663.73	2205893.44	данные отсутствуют	данные отсутствуют

Государственный регистратор		ФГИС ЕГРН
полное наименование должности	подпись	инициалы, фамилия

М.П.



Выписка из Единого государственного реестра недвижимости об объекте недвижимости  
**Сведения о частях земельного участка**

Земельный участок					
(вид объекта недвижимости)					
Лист № ___ Раздела <b>4.2</b>		Всего листов раздела <b>4.2</b> : ___		Всего разделов: ___	Всего листов выписки: ___
<b>12.07.2022 № 99/2022/479911582</b>					
Кадастровый номер:			<b>47:23:0000000:52101</b>		
Сведения о характерных точках границы части (частей) земельного участка					
Учетный номер части: 12					
Система координат: Местная 167					
Зона №					
Номер точки	Координаты, м		Описание закрепления на местности	Средняя квадратическая погрешность определения координат характерных точек границы части земельного участка, м	
	X	Y			
1	2	3	4	5	
1	405597.83	2209155.2	данные отсутствуют	данные отсутствуют	
2	405443.61	2209071.06	данные отсутствуют	данные отсутствуют	
3	405391.43	2209042.59	данные отсутствуют	данные отсутствуют	
4	405407.62	2209049.93	данные отсутствуют	данные отсутствуют	
5	405720.57	2209223.13	данные отсутствуют	данные отсутствуют	
6	405670.92	2209196.51	данные отсутствуют	данные отсутствуют	
7	405664.03	2209195.91	данные отсутствуют	данные отсутствуют	
8	405652.46	2209189.14	данные отсутствуют	данные отсутствуют	
9	405645.9	2209181.8	данные отсутствуют	данные отсутствуют	
10	404797.44	2208739.15	данные отсутствуют	данные отсутствуют	
11	404793.42	2208737	данные отсутствуют	данные отсутствуют	
12	404791.87	2208713.56	данные отсутствуют	данные отсутствуют	
13	404633.79	2208628.38	данные отсутствуют	данные отсутствуют	
14	404576.21	2208596.97	данные отсутствуют	данные отсутствуют	
15	404589.99	2208620.98	данные отсутствуют	данные отсутствуют	
16	404587.72	2208625.53	данные отсутствуют	данные отсутствуют	
Государственный регистратор			ФГИС ЕГРН		
полное наименование должности			подпись		
			инициалы, фамилия		

М.П.

Выписка из Единого государственного реестра недвижимости об объекте недвижимости  
**Сведения о частях земельного участка**

<b>Земельный участок</b>			
(вид объекта недвижимости)			
Лист № <u>    </u> Раздела <b>4.2</b>	Всего листов раздела <b>4.2</b> : <u>    </u>	Всего разделов: <u>    </u>	Всего листов выписки: <u>    </u>
<b>12.07.2022 № 99/2022/479911582</b>			
Кадастровый номер:		<b>47:23:0000000:52101</b>	

Номер точки	Координаты, м		Описание закрепления на местности	Средняя квадратическая погрешность определения координат характерных точек границы части земельного участка, м
	X	Y		
1	2	3	4	5
17	404584.15	2208623.58	данные отсутствуют	данные отсутствуют
18	404585.45	2208621.1	данные отсутствуют	данные отсутствуют
19	404569.49	2208593.3	данные отсутствуют	данные отсутствуют
20	404490.89	2208550.15	данные отсутствуют	данные отсутствуют
21	404491.37	2208549.96	данные отсутствуют	данные отсутствуют
22	404492.43	2208549.51	данные отсутствуют	данные отсутствуют
23	404495.35	2208548.32	данные отсутствуют	данные отсутствуют
24	404571.91	2208590.07	данные отсутствуют	данные отсутствуют
25	404635.69	2208624.87	данные отсутствуют	данные отсутствуют
26	404795.68	2208711.05	данные отсутствуют	данные отсутствуют
27	404536.01	2208543.63	данные отсутствуют	данные отсутствуют
28	404528.29	2208556.5	данные отсутствуют	данные отсутствуют
29	404510.7	2208546.94	данные отсутствуют	данные отсутствуют
30	404518.43	2208534.06	данные отсутствуют	данные отсутствуют
31	404523.15	2208536.62	данные отсутствуют	данные отсутствуют
32	405105.07	2208897.27	данные отсутствуют	данные отсутствуют
33	404759.54	2208710.21	данные отсутствуют	данные отсутствуют
Государственный регистратор				ФГИС ЕГРН
полное наименование должности			подпись	инициалы, фамилия

М.П.

Выписка из Единого государственного реестра недвижимости об объекте недвижимости  
**Сведения о частях земельного участка**

<b>Земельный участок</b>			
(вид объекта недвижимости)			
Лист № <u>    </u> Раздела <b>4.2</b>	Всего листов раздела <b>4.2</b> : <u>    </u>	Всего разделов: <u>    </u>	Всего листов выписки: <u>    </u>
<b>12.07.2022 № 99/2022/479911582</b>			
Кадастровый номер:		<b>47:23:0000000:52101</b>	

Номер точки	Координаты, м		Описание закрепления на местности	Средняя квадратическая погрешность определения координат характерных точек границы части земельного участка, м
	X	Y		
1	2	3	4	5
34	404611.42	2208628.64	данные отсутствуют	данные отсутствуют
35	404585.75	2208613.56	данные отсутствуют	данные отсутствуют
36	404578.81	2208609.54	данные отсутствуют	данные отсутствуют
37	404521.88	2208577.58	данные отсутствуют	данные отсутствуют
38	404523.79	2208574.07	данные отсутствуют	данные отсутствуют
39	404574.92	2208602.78	данные отсутствуют	данные отсутствуют
40	404581.72	2208606.57	данные отсутствуют	данные отсутствуют
41	404613.39	2208625.17	данные отсутствуют	данные отсутствуют
42	404761.45	2208706.7	данные отсутствуют	данные отсутствуют
43	405106.98	2208893.75	данные отсутствуют	данные отсутствуют
44	404495.22	2208548.14	данные отсутствуют	данные отсутствуют
45	404494.34	2208548.57	данные отсутствуют	данные отсутствуют
46	404490.78	2208550.01	данные отсутствуют	данные отсутствуют
47	404440.27	2208521.41	данные отсутствуют	данные отсутствуют
48	404438.98	2208521.53	данные отсутствуют	данные отсутствуют
49	404437.47	2208520.71	данные отсутствуют	данные отсутствуют
50	404432.93	2208518.24	данные отсутствуют	данные отсутствуют
Государственный регистратор				ФГИС ЕГРН
полное наименование должности			подпись	инициалы, фамилия

М.П.

Выписка из Единого государственного реестра недвижимости об объекте недвижимости  
**Сведения о частях земельного участка**

<b>Земельный участок</b>			
(вид объекта недвижимости)			
Лист № <u>    </u> Раздела <b>4.2</b>	Всего листов раздела <b>4.2</b> : <u>    </u>	Всего разделов: <u>    </u>	Всего листов выписки: <u>    </u>
<b>12.07.2022 № 99/2022/479911582</b>			
Кадастровый номер:		<b>47:23:0000000:52101</b>	

Номер точки	Координаты, м		Описание закрепления на местности	Средняя квадратическая погрешность определения координат характерных точек границы части земельного участка, м
	X	Y		
1	2	3	4	5
51	404440.22	2208516.6	данные отсутствуют	данные отсутствуют
52	403337.8	2207873.31	данные отсутствуют	данные отсутствуют
53	403339.55	2207910.23	данные отсутствуют	данные отсутствуют
53	403339.55	2207910.23	данные отсутствуют	данные отсутствуют
54	403318.95	2207899.06	данные отсутствуют	данные отсутствуют
54	403318.95	2207899.06	данные отсутствуют	данные отсутствуют
55	403317.17	2207862.34	данные отсутствуют	данные отсутствуют
56	403348.72	2207879.22	данные отсутствуют	данные отсутствуют
57	403347.95	2207914.78	данные отсутствуют	данные отсутствуют
57	403347.95	2207914.78	данные отсутствуют	данные отсутствуют
58	403346.43	2207913.96	данные отсутствуют	данные отсутствуют
58	403346.43	2207913.96	данные отсутствуют	данные отсутствуют
58	403346.43	2207913.96	данные отсутствуют	данные отсутствуют
59	403328.12	2207904.02	данные отсутствуют	данные отсутствуют
59	403328.12	2207904.02	данные отсутствуют	данные отсутствуют
60	403328.81	2207868.42	данные отсутствуют	данные отсутствуют
61	403360	2207885.34	данные отсутствуют	данные отсутствуют
Государственный регистратор				ФГИС ЕГРН
полное наименование должности			подпись	инициалы, фамилия

М.П.

Выписка из Единого государственного реестра недвижимости об объекте недвижимости  
**Сведения о частях земельного участка**

<b>Земельный участок</b>			
<small>(вид объекта недвижимости)</small>			
Лист № <u>    </u> Раздела <b>4.2</b>	Всего листов раздела <b>4.2</b> : <u>    </u>	Всего разделов: <u>    </u>	Всего листов выписки: <u>    </u>
<b>12.07.2022 № 99/2022/479911582</b>			
Кадастровый номер:		<b>47:23:0000000:52101</b>	

Номер точки	Координаты, м		Описание закрепления на местности	Средняя квадратическая погрешность определения координат характерных точек границы части земельного участка, м
	X	Y		
1	2	3	4	5
62	403359.77	2207921.27	данные отсутствуют	данные отсутствуют
63	403339.7	2207910.31	данные отсутствуют	данные отсутствуют
64	403339.9	2207874.43	данные отсутствуют	данные отсутствуют
65	403406.85	2207910.75	данные отсутствуют	данные отсутствуют
66	403405.39	2207946.19	данные отсутствуют	данные отсутствуют
66	403405.39	2207946.19	данные отсутствуют	данные отсутствуют
67	403393.26	2207939.6	данные отсутствуют	данные отсутствуют
67	403393.26	2207939.6	данные отсутствуют	данные отсутствуют
68	403385.82	2207935.52	данные отсутствуют	данные отсутствуют
68	403385.82	2207935.52	данные отсутствуют	данные отсутствуют
69	403387.28	2207900.13	данные отсутствуют	данные отсутствуют
70	403704.3	2208077.31	данные отсутствуют	данные отсутствуют
71	403684.32	2208097.72	данные отсутствуют	данные отсутствуют
71	403684.32	2208097.72	данные отсутствуют	данные отсутствуют
72	403666.07	2208087.82	данные отсутствуют	данные отсутствуют
72	403666.07	2208087.82	данные отсутствуют	данные отсутствуют
73	403686.05	2208067.36	данные отсутствуют	данные отсутствуют
Государственный регистратор				ФГИС ЕГРН
полное наименование должности			подпись	инициалы, фамилия

М.П.

Выписка из Единого государственного реестра недвижимости об объекте недвижимости  
**Сведения о частях земельного участка**

<b>Земельный участок</b>			
(вид объекта недвижимости)			
Лист № <u>    </u> Раздела <b>4.2</b>	Всего листов раздела <b>4.2</b> : <u>    </u>	Всего разделов: <u>    </u>	Всего листов выписки: <u>    </u>
<b>12.07.2022 № 99/2022/479911582</b>			
Кадастровый номер:		<b>47:23:0000000:52101</b>	

Номер точки	Координаты, м		Описание закрепления на местности	Средняя квадратическая погрешность определения координат характерных точек границы части земельного участка, м
	X	Y		
1	2	3	4	5
74	403720.09	2208085.91	данные отсутствуют	данные отсутствуют
75	403700.31	2208106.41	данные отсутствуют	данные отсутствуют
75	403700.31	2208106.41	данные отсутствуют	данные отсутствуют
76	403682.02	2208096.48	данные отсутствуют	данные отсутствуют
76	403682.02	2208096.48	данные отсутствуют	данные отсутствуют
77	403702.22	2208076.18	данные отсутствуют	данные отсутствуют
78	404281.09	2208438.54	данные отсутствуют	данные отсутствуют
79	404279.28	2208441.5	данные отсутствуют	данные отсутствуют
80	404262.56	2208434.56	данные отсутствуют	данные отсутствуют
81	404179.3	2208386.53	данные отсутствуют	данные отсутствуют
82	403772.09	2208176.75	данные отсутствуют	данные отсутствуют
83	403686.74	2208120.62	данные отсутствуют	данные отсутствуют
84	403675.79	2208113.6	данные отсутствуют	данные отсутствуют
85	403653.1	2208101.03	данные отсутствуют	данные отсутствуют
86	403404.58	2207965.99	данные отсутствуют	данные отсутствуют
87	403385	2207955.36	данные отсутствуют	данные отсутствуют
88	403359.55	2207941.52	данные отсутствуют	данные отсутствуют
Государственный регистратор				ФГИС ЕГРН
полное наименование должности			подпись	инициалы, фамилия

М.П.

Выписка из Единого государственного реестра недвижимости об объекте недвижимости  
**Сведения о частях земельного участка**

<b>Земельный участок</b>			
(вид объекта недвижимости)			
Лист № <u>    </u> Раздела <b>4.2</b>	Всего листов раздела <b>4.2</b> : <u>    </u>	Всего разделов: <u>    </u>	Всего листов выписки: <u>    </u>
<b>12.07.2022 № 99/2022/479911582</b>			
Кадастровый номер:		<b>47:23:0000000:52101</b>	

Номер точки	Координаты, м		Описание закрепления на местности	Средняя квадратическая погрешность определения координат характерных точек границы части земельного участка, м
	X	Y		
1	2	3	4	5
89	403320.11	2207920.08	данные отсутствуют	данные отсутствуют
90	403198.51	2207854.01	данные отсутствуют	данные отсутствуют
91	403022.25	2207753.64	данные отсутствуют	данные отсутствуют
92	402862.39	2207668.23	данные отсутствуют	данные отсутствуют
93	402643.4	2207550.2	данные отсутствуют	данные отсутствуют
94	402610.66	2207533.08	данные отсутствуют	данные отсутствуют
95	402372.31	2207403.48	данные отсутствуют	данные отсутствуют
96	402346.19	2207387.4	данные отсутствуют	данные отсутствуют
97	402122.04	2207267.04	данные отсутствуют	данные отсутствуют
98	401993.92	2207206.14	данные отсутствуют	данные отсутствуют
99	401393.16	2206881.5	данные отсутствуют	данные отсутствуют
99	401393.16	2206881.5	данные отсутствуют	данные отсутствуют
100	401397.94	2206879.54	данные отсутствуют	данные отсутствуют
101	401995.73	2207202.57	данные отсутствуют	данные отсутствуют
102	402123.85	2207263.46	данные отсутствуют	данные отсутствуют
103	402348.19	2207383.93	данные отсутствуют	данные отсутствуют
104	402374.32	2207400.02	данные отсутствуют	данные отсутствуют
Государственный регистратор				ФГИС ЕГРН
полное наименование должности			подпись	инициалы, фамилия

М.П.

Выписка из Единого государственного реестра недвижимости об объекте недвижимости  
**Сведения о частях земельного участка**

<b>Земельный участок</b>			
(вид объекта недвижимости)			
Лист № <u>    </u> Раздела <b>4.2</b>	Всего листов раздела <b>4.2</b> : <u>    </u>	Всего разделов: <u>    </u>	Всего листов выписки: <u>    </u>
<b>12.07.2022 № 99/2022/479911582</b>			
Кадастровый номер:		<b>47:23:0000000:52101</b>	

Номер точки	Координаты, м		Описание закрепления на местности	Средняя квадратическая погрешность определения координат характерных точек границы части земельного участка, м
	X	Y		
1	2	3	4	5
105	402612.55	2207529.55	данные отсутствуют	данные отсутствуют
106	402645.27	2207546.68	данные отсутствуют	данные отсутствуют
107	402864.29	2207664.71	данные отсутствуют	данные отсутствуют
108	403024.18	2207750.14	данные отсутствуют	данные отсутствуют
109	403200.45	2207850.5	данные отсутствуют	данные отсутствуют
110	403319.86	2207915.4	данные отсутствуют	данные отсутствуют
111	403359.58	2207936.98	данные отсутствуют	данные отсутствуют
112	403385.18	2207950.89	данные отсутствуют	данные отсутствуют
113	403404.77	2207961.54	данные отсутствуют	данные отсутствуют
114	403655.96	2208098.04	данные отсутствуют	данные отсутствуют
115	403677.74	2208109.69	данные отсутствуют	данные отсутствуют
116	403689.55	2208117.68	данные отсутствуют	данные отсутствуют
117	403774.1	2208173.29	данные отсутствуют	данные отсутствуют
118	404181.21	2208383.02	данные отсутствуют	данные отсутствуют
119	404264.32	2208430.96	данные отсутствуют	данные отсутствуют
120	403341.54	2207947.88	данные отсутствуют	данные отсутствуют
121	403320.77	2207936.59	данные отсутствуют	данные отсутствуют
Государственный регистратор				ФГИС ЕГРН
полное наименование должности			подпись	инициалы, фамилия

М.П.



Выписка из Единого государственного реестра недвижимости об объекте недвижимости  
**Сведения о частях земельного участка**

<b>Земельный участок</b>			
(вид объекта недвижимости)			
Лист № <u>    </u> Раздела <b>4.2</b>	Всего листов раздела <b>4.2</b> : <u>    </u>	Всего разделов: <u>    </u>	Всего листов выписки: <u>    </u>
<b>12.07.2022 № 99/2022/479911582</b>			
Кадастровый номер:		<b>47:23:0000000:52101</b>	

Номер точки	Координаты, м		Описание закрепления на местности	Средняя квадратическая погрешность определения координат характерных точек границы части земельного участка, м
	X	Y		
1	2	3	4	5
122	403347.13	2207950.93	данные отсутствуют	данные отсутствуют
123	403327.23	2207940.1	данные отсутствуют	данные отсутствуют
124	403403.93	2207981.43	данные отсутствуют	данные отсутствуют
125	403384.24	2207970.92	данные отсутствуют	данные отсутствуют
126	403661.68	2208121.17	данные отсутствуют	данные отсутствуют
127	403643.49	2208111.33	данные отсутствуют	данные отсутствуют
128	403677.91	2208129.8	данные отсутствуют	данные отсутствуют
129	403659.9	2208120.23	данные отсутствуют	данные отсутствуют
130	401105.65	2206678.96	данные отсутствуют	данные отсутствуют
131	401098.56	2206692.25	данные отсутствуют	данные отсутствуют
131	401098.56	2206692.25	данные отсутствуют	данные отсутствуют
132	401076.6	2206680.3	данные отсутствуют	данные отсутствуют
132	401076.6	2206680.3	данные отсутствуют	данные отсутствуют
132	401076.6	2206680.3	данные отсутствуют	данные отсутствуют
132	401076.6	2206680.3	данные отсутствуют	данные отсутствуют
133	401083.66	2206667.02	данные отсутствуют	данные отсутствуют
133	401083.66	2206667.02	данные отсутствуют	данные отсутствуют
Государственный регистратор				ФГИС ЕГРН
полное наименование должности			подпись	инициалы, фамилия

М.П.

Выписка из Единого государственного реестра недвижимости об объекте недвижимости  
**Сведения о частях земельного участка**

<b>Земельный участок</b>			
(вид объекта недвижимости)			
Лист № ___ Раздела <b>4.2</b>	Всего листов раздела <b>4.2</b> : ___	Всего разделов: ___	Всего листов выписки: ___
<b>12.07.2022 № 99/2022/479911582</b>			
Кадастровый номер:		<b>47:23:0000000:52101</b>	

Номер точки	Координаты, м		Описание закрепления на местности	Средняя квадратическая погрешность определения координат характерных точек границы части земельного участка, м
	X	Y		
1	2	3	4	5
134	401054.62	2206668.38	данные отсутствуют	данные отсутствуют
134	401054.62	2206668.38	данные отсутствуют	данные отсутствуют
135	401061.71	2206655.06	данные отсутствуют	данные отсутствуют
136	401397.86	2206879.52	данные отсутствуют	данные отсутствуют
137	401173.86	2206764.38	данные отсутствуют	данные отсутствуют
138	401175.76	2206760.87	данные отсутствуют	данные отсутствуют
139	400684	2206449.67	данные отсутствуют	данные отсутствуют
140	400683.32	2206450.83	данные отсутствуют	данные отсутствуют
141	400670.26	2206443.48	данные отсутствуют	данные отсутствуют
142	400614.98	2206413.41	данные отсутствуют	данные отсутствуют
143	400542.99	2206374.18	данные отсутствуют	данные отсутствуют
144	400501.11	2206351.47	данные отсутствуют	данные отсутствуют
145	400458.34	2206328.06	данные отсутствуют	данные отсутствуют
145	400458.34	2206328.06	данные отсутствуют	данные отсутствуют
146	400458.89	2206327.27	данные отсутствуют	данные отсутствуют
147	400867.7	2206549.58	данные отсутствуют	данные отсутствуют
148	400911.62	2206573.48	данные отсутствуют	данные отсутствуют
Государственный регистратор				ФГИС ЕГРН
полное наименование должности			подпись	инициалы, фамилия

М.П.

Выписка из Единого государственного реестра недвижимости об объекте недвижимости  
**Сведения о частях земельного участка**

<b>Земельный участок</b>			
(вид объекта недвижимости)			
Лист № <u>    </u> Раздела <b>4.2</b>	Всего листов раздела <b>4.2</b> : <u>    </u>	Всего разделов: <u>    </u>	Всего листов выписки: <u>    </u>
<b>12.07.2022 № 99/2022/479911582</b>			
Кадастровый номер:		<b>47:23:0000000:52101</b>	

Номер точки	Координаты, м		Описание закрепления на местности	Средняя квадратическая погрешность определения координат характерных точек границы части земельного участка, м
	X	Y		
1	2	3	4	5
149	400904.73	2206586.87	данные отсутствуют	данные отсутствуют
150	400860.79	2206562.96	данные отсутствуют	данные отсутствуют
151	401069.5	2206693.63	данные отсутствуют	данные отсутствуют
151	401069.5	2206693.63	данные отсутствуют	данные отсутствуют
152	401063.74	2206690.5	данные отсутствуют	данные отсутствуют
153	401047.51	2206681.69	данные отсутствуют	данные отсутствуют
154	400324.93	2206269.63	данные отсутствуют	данные отсутствуют
154	400324.93	2206269.63	данные отсутствуют	данные отсутствуют
155	400320.32	2206270.46	данные отсутствуют	данные отсутствуют
155	400320.32	2206270.46	данные отсутствуют	данные отсутствуют
156	400321.5	2206267.72	данные отсутствуют	данные отсутствуют
156	400321.5	2206267.72	данные отсутствуют	данные отсутствуют
156	400321.5	2206267.72	данные отсутствуют	данные отсутствуют
157	400502.53	2206386.07	данные отсутствуют	данные отсутствуют
158	400442.8	2206353.91	данные отсутствуют	данные отсутствуют
159	400314.75	2206283.44	данные отсутствуют	данные отсутствуют
159	400314.75	2206283.44	данные отсутствуют	данные отсутствуют
Государственный регистратор				ФГИС ЕГРН
полное наименование должности			подпись	инициалы, фамилия

М.П.

Выписка из Единого государственного реестра недвижимости об объекте недвижимости  
**Сведения о частях земельного участка**

<b>Земельный участок</b>			
(вид объекта недвижимости)			
Лист № <u>    </u> Раздела <b>4.2</b>	Всего листов раздела <b>4.2</b> : <u>    </u>	Всего разделов: <u>    </u>	Всего листов выписки: <u>    </u>
<b>12.07.2022 № 99/2022/479911582</b>			
Кадастровый номер:		<b>47:23:0000000:52101</b>	

Номер точки	Координаты, м		Описание закрепления на местности	Средняя квадратическая погрешность определения координат характерных точек границы части земельного участка, м
	X	Y		
1	2	3	4	5
160	400315.19	2206282.27	данные отсутствуют	данные отсутствуют
160	400315.19	2206282.27	данные отсутствуют	данные отсутствуют
161	400348.5	2206300.65	данные отсутствуют	данные отсутствуют
162	400488.51	2206378.07	данные отсутствуют	данные отсутствуют
163	400355.56	2206286.96	данные отсутствуют	данные отсутствуют
163	400355.56	2206286.96	данные отсутствуют	данные отсутствуют
164	400350.16	2206297.79	данные отсутствуют	данные отсутствуют
165	400347.9	2206301.69	данные отсутствуют	данные отсутствуют
166	400344.37	2206299.74	данные отсутствуют	данные отсутствуют
167	400345.6	2206297.58	данные отсутствуют	данные отсутствуют
168	400327.17	2206290.27	данные отсутствуют	данные отсутствуют
169	400322.14	2206287.5	данные отсутствуют	данные отсутствуют
170	400323.87	2206284.71	данные отсутствуют	данные отсутствуют
171	400347.53	2206294.06	данные отсутствуют	данные отсутствуют
172	400352.09	2206284.99	данные отсутствуют	данные отсутствуют
172	400352.09	2206284.99	данные отсутствуют	данные отсутствуют
173	401091.57	2206705.59	данные отсутствуют	данные отсутствуют
Государственный регистратор				ФГИС ЕГРН
полное наименование должности			подпись	инициалы, фамилия

М.П.

Выписка из Единого государственного реестра недвижимости об объекте недвижимости  
**Сведения о частях земельного участка**

<b>Земельный участок</b>			
(вид объекта недвижимости)			
Лист № <u>    </u> Раздела <b>4.2</b>	Всего листов раздела <b>4.2</b> : <u>    </u>	Всего разделов: <u>    </u>	Всего листов выписки: <u>    </u>
<b>12.07.2022 № 99/2022/479911582</b>			
Кадастровый номер:		<b>47:23:0000000:52101</b>	

Номер точки	Координаты, м		Описание закрепления на местности	Средняя квадратическая погрешность определения координат характерных точек границы части земельного участка, м
	X	Y		
1	2	3	4	5
174	400458.23	2206328.3	данные отсутствуют	данные отсутствуют
175	400456.04	2206331.74	данные отсутствуют	данные отсутствуют
176	400455.87	2206331.64	данные отсутствуют	данные отсутствуют
177	400359.56	2206278.93	данные отсутствуют	данные отсутствуют
178	400356.04	2206277.03	данные отсутствуют	данные отсутствуют
179	400336.75	2206266.58	данные отсутствуют	данные отсутствуют
180	400333.91	2206265.06	данные отсутствуют	данные отсутствуют
181	400279.36	2206235.39	данные отсутствуют	данные отсутствуют
182	400228.54	2206209.04	данные отсутствуют	данные отсутствуют
183	400205.42	2206198.31	данные отсутствуют	данные отсутствуют
183	400205.42	2206198.31	данные отсутствуют	данные отсутствуют
184	400207.19	2206194.73	данные отсутствуют	данные отсутствуют
184	400207.19	2206194.73	данные отсутствуют	данные отсутствуют
185	400230.31	2206205.46	данные отсутствуют	данные отсутствуют
186	400281.24	2206231.86	данные отсутствуют	данные отсутствуют
187	400340.24	2206263.93	данные отсутствуют	данные отсутствуют
188	400458.13	2206328.25	данные отсутствуют	данные отсутствуют
Государственный регистратор				ФГИС ЕГРН
полное наименование должности			подпись	инициалы, фамилия

М.П.

Выписка из Единого государственного реестра недвижимости об объекте недвижимости  
**Сведения о частях земельного участка**

<b>Земельный участок</b>			
(вид объекта недвижимости)			
Лист № <u>    </u> Раздела <b>4.2</b>	Всего листов раздела <b>4.2</b> : <u>    </u>	Всего разделов: <u>    </u>	Всего листов выписки: <u>    </u>
<b>12.07.2022 № 99/2022/479911582</b>			
Кадастровый номер:		<b>47:23:0000000:52101</b>	

Номер точки	Координаты, м		Описание закрепления на местности	Средняя квадратическая погрешность определения координат характерных точек границы части земельного участка, м
	X	Y		
1	2	3	4	5
189	400458.9	2206327.26	данные отсутствуют	данные отсутствуют
190	400343.21	2206266.34	данные отсутствуют	данные отсутствуют
191	400319.37	2206266.59	данные отсутствуют	данные отсутствуют
191	400319.37	2206266.59	данные отсутствуют	данные отсутствуют
192	400340.6	2206262.74	данные отсутствуют	данные отсутствуют
193	400453.42	2206324.29	данные отсутствуют	данные отсутствуют
194	399442.77	2205789.89	данные отсутствуют	данные отсутствуют
194	399442.77	2205789.89	данные отсутствуют	данные отсутствуют
195	399434.67	2205802.55	данные отсутствуют	данные отсутствуют
196	399422.51	2205795.91	данные отсутствуют	данные отсутствуют
196	399422.51	2205795.91	данные отсутствуют	данные отсутствуют
196	399422.51	2205795.91	данные отсутствуют	данные отсутствуют
197	399417.07	2205792.94	данные отсутствуют	данные отсутствуют
198	399425.17	2205780.27	данные отсутствуют	данные отсутствуют
198	399425.17	2205780.27	данные отсутствуют	данные отсутствуют
199	400249.5	2206247.54	данные отсутствуют	данные отсутствуют
200	400173.27	2206205.6	данные отсутствуют	данные отсутствуют

Государственный регистратор		ФГИС ЕГРН
полное наименование должности	подпись	инициалы, фамилия

М.П.

Выписка из Единого государственного реестра недвижимости об объекте недвижимости  
**Сведения о частях земельного участка**

<b>Земельный участок</b>			
(вид объекта недвижимости)			
Лист № <u>    </u> Раздела <b>4.2</b>	Всего листов раздела <b>4.2</b> : <u>    </u>	Всего разделов: <u>    </u>	Всего листов выписки: <u>    </u>
<b>12.07.2022 № 99/2022/479911582</b>			
Кадастровый номер:		<b>47:23:0000000:52101</b>	

Номер точки	Координаты, м		Описание закрепления на местности	Средняя квадратическая погрешность определения координат характерных точек границы части земельного участка, м
	X	Y		
1	2	3	4	5
201	400125.98	2206179.8	данные отсутствуют	данные отсутствуют
202	400113.99	2206173.27	данные отсутствуют	данные отсутствуют
203	400286.65	2206266.47	данные отсутствуют	данные отсутствуют
204	400296.2	2206271.74	данные отсутствуют	данные отсутствуют
205	400298.98	2206273.28	данные отсутствуют	данные отсутствуют
206	400308.07	2206278.31	данные отсутствуют	данные отсутствуют
207	400298.34	2206274.42	данные отсутствуют	данные отсутствуют
208	400292.85	2206271.4	данные отсутствуют	данные отсутствуют
209	400292.66	2206271.29	данные отсутствуют	данные отсутствуют
210	399441.19	2205789.02	данные отсутствуют	данные отсутствуют
211	399424.35	2205796.91	данные отсутствуют	данные отсутствуют
212	399329.84	2205745.31	данные отсутствуют	данные отсутствуют
213	399340.49	2205734.23	данные отсутствуют	данные отсутствуют
214	400194.31	2206193.15	данные отсутствуют	данные отсутствуют
215	400161.77	2206174.33	данные отсутствуют	данные отсутствуют
216	400127.97	2206157.22	данные отсутствуют	данные отсутствуют
217	400084.53	2206132.36	данные отсутствуют	данные отсутствуют
Государственный регистратор				ФГИС ЕГРН
полное наименование должности			подпись	инициалы, фамилия

М.П.

Выписка из Единого государственного реестра недвижимости об объекте недвижимости  
**Сведения о частях земельного участка**

<b>Земельный участок</b>			
(вид объекта недвижимости)			
Лист № ___ Раздела <b>4.2</b>	Всего листов раздела <b>4.2</b> : ___	Всего разделов: ___	Всего листов выписки: ___
<b>12.07.2022 № 99/2022/479911582</b>			
Кадастровый номер:		<b>47:23:0000000:52101</b>	

Номер точки	Координаты, м		Описание закрепления на местности	Средняя квадратическая погрешность определения координат характерных точек границы части земельного участка, м
	X	Y		
1	2	3	4	5
218	399980.63	2206076.18	данные отсутствуют	данные отсутствуют
219	399932.94	2206048.3	данные отсутствуют	данные отсутствуют
220	399884.09	2206022.06	данные отсутствуют	данные отсутствуют
221	399836.92	2205998.63	данные отсутствуют	данные отсутствуют
222	399688.86	2205917.19	данные отсутствуют	данные отсутствуют
223	399445.47	2205785.67	данные отсутствуют	данные отсутствуют
224	399427.88	2205776.05	данные отсутствуют	данные отсутствуют
225	399404.08	2205763.13	данные отсутствуют	данные отсутствуют
226	399343.68	2205730.03	данные отсутствуют	данные отсутствуют
227	399346.29	2205727.13	данные отсутствуют	данные отсутствуют
228	399459.62	2205788.86	данные отсутствуют	данные отсутствуют
229	399690.76	2205913.66	данные отсутствуют	данные отсутствуют
230	399838.79	2205995.08	данные отсутствуют	данные отсутствуют
231	399885.93	2206018.5	данные отсутствуют	данные отсутствуют
232	399934.89	2206044.81	данные отсутствуют	данные отсутствуют
233	399982.6	2206072.7	данные отсутствуют	данные отсутствуют
234	400086.46	2206128.85	данные отсутствуют	данные отсутствуют

Государственный регистратор		ФГИС ЕГРН
полное наименование должности	подпись	инициалы, фамилия

М.П.



Выписка из Единого государственного реестра недвижимости об объекте недвижимости  
**Сведения о частях земельного участка**

<b>Земельный участок</b>			
(вид объекта недвижимости)			
Лист № ___ Раздела <b>4.2</b>	Всего листов раздела <b>4.2</b> : ___	Всего разделов: ___	Всего листов выписки: ___
<b>12.07.2022 № 99/2022/479911582</b>			
Кадастровый номер:		<b>47:23:0000000:52101</b>	

Номер точки	Координаты, м		Описание закрепления на местности	Средняя квадратическая погрешность определения координат характерных точек границы части земельного участка, м
	X	Y		
1	2	3	4	5
235	400129.86	2206153.69	данные отсутствуют	данные отсутствуют
236	400163.68	2206170.81	данные отсутствуют	данные отсутствуют
237	400196.15	2206189.61	данные отсутствуют	данные отсутствуют
238	399465.28	2205785.1	данные отсутствуют	данные отсутствуют
239	399464.74	2205786.06	данные отсутствуют	данные отсутствуют
240	399419.8	2205763.69	данные отсутствуют	данные отсутствуют
241	399366.52	2205735.41	данные отсутствуют	данные отсутствуют
242	399347.88	2205725.37	данные отсутствуют	данные отсутствуют
243	399350.53	2205722.43	данные отсутствуют	данные отсутствуют
244	399414.05	2205757.11	данные отсутствуют	данные отсутствуют
244	399414.05	2205757.11	данные отсутствуют	данные отсутствуют
245	399450.68	2205777.12	данные отсутствуют	данные отсутствуют
246	399433.07	2205767.5	данные отсутствуют	данные отсутствуют
247	402639.83	2207522.69	данные отсутствуют	данные отсутствуют
248	402245.57	2207310.52	данные отсутствуют	данные отсутствуют
249	402258.68	2207286.41	данные отсутствуют	данные отсутствуют
250	402338.23	2207329.65	данные отсутствуют	данные отсутствуют
Государственный регистратор				ФГИС ЕГРН
полное наименование должности			подпись	инициалы, фамилия

М.П.

Выписка из Единого государственного реестра недвижимости об объекте недвижимости  
**Сведения о частях земельного участка**

<b>Земельный участок</b>			
(вид объекта недвижимости)			
Лист № <u>    </u> Раздела <b>4.2</b>	Всего листов раздела <b>4.2</b> : <u>    </u>	Всего разделов: <u>    </u>	Всего листов выписки: <u>    </u>
<b>12.07.2022 № 99/2022/479911582</b>			
Кадастровый номер:		<b>47:23:0000000:52101</b>	

Номер точки	Координаты, м		Описание закрепления на местности	Средняя квадратическая погрешность определения координат характерных точек границы части земельного участка, м
	X	Y		
1	2	3	4	5
250	402338.23	2207329.65	данные отсутствуют	данные отсутствуют
250	402338.23	2207329.65	данные отсутствуют	данные отсутствуют
251	402359.22	2207341.05	данные отсутствуют	данные отсутствуют
252	402358.6	2207343.03	данные отсутствуют	данные отсутствуют
253	402650.77	2207502.54	данные отсутствуют	данные отсутствуют
254	400867.47	2206549.44	данные отсутствуют	данные отсутствуют
255	400865.31	2206549.75	данные отсутствуют	данные отсутствуют
255	400865.31	2206549.75	данные отсутствуют	данные отсутствуют
256	400863.27	2206549.74	данные отсутствуют	данные отсутствуют
256	400863.27	2206549.74	данные отсутствуют	данные отсутствуют
257	400861.25	2206549.46	данные отсутствуют	данные отсутствуют
257	400861.25	2206549.46	данные отсутствуют	данные отсутствуют
258	400858.88	2206548.75	данные отсутствуют	данные отсутствуют
258	400858.88	2206548.75	данные отсутствуют	данные отсутствуют
259	400856.6	2206547.61	данные отсутствуют	данные отсутствуют
259	400856.6	2206547.61	данные отсутствуют	данные отсутствуют
260	400854.1	2206546.12	данные отсутствуют	данные отсутствуют
Государственный регистратор				ФГИС ЕГРН
полное наименование должности			подпись	инициалы, фамилия

М.П.

Выписка из Единого государственного реестра недвижимости об объекте недвижимости  
**Сведения о частях земельного участка**

<b>Земельный участок</b>			
(вид объекта недвижимости)			
Лист № <u>    </u> Раздела <b>4.2</b>	Всего листов раздела <b>4.2</b> : <u>    </u>	Всего разделов: <u>    </u>	Всего листов выписки: <u>    </u>
<b>12.07.2022 № 99/2022/479911582</b>			
Кадастровый номер:		<b>47:23:0000000:52101</b>	

Номер точки	Координаты, м		Описание закрепления на местности	Средняя квадратическая погрешность определения координат характерных точек границы части земельного участка, м
	X	Y		
1	2	3	4	5
260	400854.1	2206546.12	данные отсутствуют	данные отсутствуют
261	400851.58	2206544.71	данные отсутствуют	данные отсутствуют
261	400851.58	2206544.71	данные отсутствуют	данные отсутствуют
262	400735.84	2206481.98	данные отсутствуют	данные отсутствуют
262	400735.84	2206481.98	данные отсутствуют	данные отсутствуют
263	400689.3	2206456.98	данные отсутствуют	данные отсутствуют
263	400689.3	2206456.98	данные отсутствуют	данные отсутствуют
264	400684.36	2206453.85	данные отсутствуют	данные отсутствуют
264	400684.36	2206453.85	данные отсутствуют	данные отсутствуют
265	400679.48	2206450.95	данные отсутствуют	данные отсутствуют
265	400679.48	2206450.95	данные отсутствуют	данные отсутствуют
266	400674.52	2206448.2	данные отсутствуют	данные отсутствуют
266	400674.52	2206448.2	данные отсутствуют	данные отсутствуют
267	400669.48	2206445.59	данные отсутствуют	данные отсутствуют
267	400669.48	2206445.59	данные отсутствуют	данные отсутствуют
268	400664.35	2206443.12	данные отсутствуют	данные отсутствуют
268	400664.35	2206443.12	данные отсутствуют	данные отсутствуют
Государственный регистратор				ФГИС ЕГРН
полное наименование должности			подпись	инициалы, фамилия

М.П.

Выписка из Единого государственного реестра недвижимости об объекте недвижимости  
**Сведения о частях земельного участка**

<b>Земельный участок</b>			
(вид объекта недвижимости)			
Лист № <u>    </u> Раздела <b>4.2</b>	Всего листов раздела <b>4.2</b> : <u>    </u>	Всего разделов: <u>    </u>	Всего листов выписки: <u>    </u>
<b>12.07.2022 № 99/2022/479911582</b>			
Кадастровый номер:		<b>47:23:0000000:52101</b>	

Номер точки	Координаты, м		Описание закрепления на местности	Средняя квадратическая погрешность определения координат характерных точек границы части земельного участка, м
	X	Y		
1	2	3	4	5
269	400662.59	2206442.19	данные отсутствуют	данные отсутствуют
269	400662.59	2206442.19	данные отсутствуют	данные отсутствуют
270	400660.88	2206441.05	данные отсутствуют	данные отсутствуют
270	400660.88	2206441.05	данные отсутствуют	данные отсутствуют
271	400659.26	2206439.7	данные отсутствуют	данные отсутствуют
271	400659.26	2206439.7	данные отсутствуют	данные отсутствуют
272	400657.83	2206438.24	данные отсутствуют	данные отсутствуют
272	400657.83	2206438.24	данные отсутствуют	данные отсутствуют
273	400656.6	2206436.69	данные отсутствуют	данные отсутствуют
273	400656.6	2206436.69	данные отсутствуют	данные отсутствуют
274	400655.81	2206435.49	данные отсутствуют	данные отсутствуют
274	400655.81	2206435.49	данные отсутствуют	данные отсутствуют
275	400655.14	2206434.3	данные отсутствуют	данные отсутствуют
275	400655.14	2206434.3	данные отсутствуют	данные отсутствуют
276	400654.93	2206433.86	данные отсутствуют	данные отсутствуют
277	402357.32	2207340.08	данные отсутствуют	данные отсутствуют
278	402356.53	2207341.48	данные отсутствуют	данные отсутствуют
Государственный регистратор				ФГИС ЕГРН
полное наименование должности			подпись	инициалы, фамилия

М.П.

Выписка из Единого государственного реестра недвижимости об объекте недвижимости  
**Сведения о частях земельного участка**

<b>Земельный участок</b>			
(вид объекта недвижимости)			
Лист № <u>    </u> Раздела <b>4.2</b>	Всего листов раздела <b>4.2</b> : <u>    </u>	Всего разделов: <u>    </u>	Всего листов выписки: <u>    </u>
<b>12.07.2022 № 99/2022/479911582</b>			
Кадастровый номер:		<b>47:23:0000000:52101</b>	

Номер точки	Координаты, м		Описание закрепления на местности	Средняя квадратическая погрешность определения координат характерных точек границы части земельного участка, м
	X	Y		
1	2	3	4	5
278	402356.53	2207341.48	данные отсутствуют	данные отсутствуют
279	402355.53	2207342.38	данные отсутствуют	данные отсутствуют
279	402355.53	2207342.38	данные отсутствуют	данные отсутствуют
280	402353.82	2207342.25	данные отсутствуют	данные отсутствуют
280	402353.82	2207342.25	данные отсутствуют	данные отсутствуют
281	402204.49	2207260.99	данные отсутствуют	данные отсутствуют
281	402204.49	2207260.99	данные отсутствуют	данные отсутствуют
282	402019.78	2207160.6	данные отсутствуют	данные отсутствуют
282	402019.78	2207160.6	данные отсутствуют	данные отсутствуют
283	401899.29	2207095.06	данные отсутствуют	данные отсутствуют
283	401899.29	2207095.06	данные отсутствуют	данные отсутствуют
284	401615.82	2206940.97	данные отсутствуют	данные отсутствуют
284	401615.82	2206940.97	данные отсутствуют	данные отсутствуют
285	401614.87	2206938.59	данные отсутствуют	данные отсутствуют
285	401614.87	2206938.59	данные отсутствуют	данные отсутствуют
286	401615.51	2206936.78	данные отсутствуют	данные отсутствуют
287	401444.5	2206843.83	данные отсутствуют	данные отсутствуют
Государственный регистратор				ФГИС ЕГРН
полное наименование должности			подпись	инициалы, фамилия

М.П.

Выписка из Единого государственного реестра недвижимости об объекте недвижимости  
**Сведения о частях земельного участка**

<b>Земельный участок</b>			
(вид объекта недвижимости)			
Лист № <u>    </u> Раздела <b>4.2</b>	Всего листов раздела <b>4.2</b> : <u>    </u>	Всего разделов: <u>    </u>	Всего листов выписки: <u>    </u>
<b>12.07.2022 № 99/2022/479911582</b>			
Кадастровый номер:		<b>47:23:0000000:52101</b>	

Номер точки	Координаты, м		Описание закрепления на местности	Средняя квадратическая погрешность определения координат характерных точек границы части земельного участка, м
	X	Y		
1	2	3	4	5
288	401443.53	2206843.84	данные отсутствуют	данные отсутствуют
288	401443.53	2206843.84	данные отсутствуют	данные отсутствуют
289	401440.76	2206843.58	данные отсутствуют	данные отсутствуют
289	401440.76	2206843.58	данные отсутствуют	данные отсутствуют
290	401437.96	2206843.02	данные отсутствуют	данные отсутствуют
290	401437.96	2206843.02	данные отсутствуют	данные отсутствуют
291	401435.31	2206842.19	данные отсутствуют	данные отсутствуют
291	401435.31	2206842.19	данные отсутствуют	данные отсутствуют
292	401432.78	2206841.1	данные отсутствуют	данные отсутствуют
292	401432.78	2206841.1	данные отсутствуют	данные отсутствуют
293	401410.96	2206830.31	данные отсутствуют	данные отсутствуют
293	401410.96	2206830.31	данные отсутствуют	данные отсутствуют
294	401253.57	2206744.12	данные отсутствуют	данные отсутствуют
294	401253.57	2206744.12	данные отсутствуют	данные отсутствуют
295	401250.27	2206747.26	данные отсутствуют	данные отсутствуют
295	401250.27	2206747.26	данные отсутствуют	данные отсутствуют
296	401249.34	2206747.74	данные отсутствуют	данные отсутствуют
Государственный регистратор				ФГИС ЕГРН
полное наименование должности			подпись	инициалы, фамилия

М.П.

Выписка из Единого государственного реестра недвижимости об объекте недвижимости  
**Сведения о частях земельного участка**

<b>Земельный участок</b>			
(вид объекта недвижимости)			
Лист № <u>    </u> Раздела <b>4.2</b>	Всего листов раздела <b>4.2</b> : <u>    </u>	Всего разделов: <u>    </u>	Всего листов выписки: <u>    </u>
<b>12.07.2022 № 99/2022/479911582</b>			
Кадастровый номер:		<b>47:23:0000000:52101</b>	

Номер точки	Координаты, м		Описание закрепления на местности	Средняя квадратическая погрешность определения координат характерных точек границы части земельного участка, м
	X	Y		
1	2	3	4	5
296	401249.34	2206747.74	данные отсутствуют	данные отсутствуют
297	401247.92	2206747.55	данные отсутствуют	данные отсутствуют
297	401247.92	2206747.55	данные отсутствуют	данные отсутствуют
298	401201.96	2206721.79	данные отсутствуют	данные отсутствуют
298	401201.96	2206721.79	данные отсутствуют	данные отсутствуют
299	401197.57	2206729.81	данные отсутствуют	данные отсутствуют
299	401197.57	2206729.81	данные отсутствуют	данные отсутствуют
300	401196.99	2206730.47	данные отсутствуют	данные отсутствуют
300	401196.99	2206730.47	данные отсутствуют	данные отсутствуют
301	401194.87	2206730.62	данные отсутствуют	данные отсутствуют
301	401194.87	2206730.62	данные отсутствуют	данные отсутствуют
302	401149.72	2206706.42	данные отсутствуют	данные отсутствуют
302	401149.72	2206706.42	данные отсутствуют	данные отсутствуют
303	401148.41	2206705.93	данные отсутствуют	данные отсутствуют
303	401148.41	2206705.93	данные отсутствуют	данные отсутствуют
304	401147.45	2206705.4	данные отсутствуют	данные отсутствуют
304	401147.45	2206705.4	данные отсутствуют	данные отсутствуют
Государственный регистратор				ФГИС ЕГРН
полное наименование должности			подпись	инициалы, фамилия

М.П.

Выписка из Единого государственного реестра недвижимости об объекте недвижимости  
**Сведения о частях земельного участка**

<b>Земельный участок</b>			
(вид объекта недвижимости)			
Лист № ___ Раздела <b>4.2</b>	Всего листов раздела <b>4.2</b> : ___	Всего разделов: ___	Всего листов выписки: ___
<b>12.07.2022 № 99/2022/479911582</b>			
Кадастровый номер:		<b>47:23:0000000:52101</b>	

Номер точки	Координаты, м		Описание закрепления на местности	Средняя квадратическая погрешность определения координат характерных точек границы части земельного участка, м
	X	Y		
1	2	3	4	5
305	401146.18	2206704.36	данные отсутствуют	данные отсутствуют
305	401146.18	2206704.36	данные отсутствуют	данные отсутствуют
306	401145.18	2206703.13	данные отсутствуют	данные отсутствуют
306	401145.18	2206703.13	данные отсутствуют	данные отсутствуют
307	401144.53	2206701.93	данные отсутствуют	данные отсутствуют
307	401144.53	2206701.93	данные отсутствуют	данные отсутствуют
308	401144.09	2206700.63	данные отсутствуют	данные отсутствуют
308	401144.09	2206700.63	данные отсутствуют	данные отсутствуют
309	401143.97	2206699.79	данные отсутствуют	данные отсутствуют
309	401143.97	2206699.79	данные отсутствуют	данные отсутствуют
310	401194.12	2206727.06	данные отсутствуют	данные отсутствуют
310	401194.12	2206727.06	данные отсутствуют	данные отсутствуют
311	401194.7	2206726	данные отсутствуют	данные отсутствуют
312	401195.01	2206726.15	данные отсутствуют	данные отсутствуют
312	401195.01	2206726.15	данные отсутствуют	данные отсутствуют
313	401199.42	2206718.09	данные отсутствуют	данные отсутствуют
313	401199.42	2206718.09	данные отсутствуют	данные отсутствуют
Государственный регистратор				ФГИС ЕГРН
полное наименование должности			подпись	инициалы, фамилия

М.П.



Выписка из Единого государственного реестра недвижимости об объекте недвижимости  
**Сведения о частях земельного участка**

<b>Земельный участок</b>			
(вид объекта недвижимости)			
Лист № <u>    </u> Раздела <b>4.2</b>	Всего листов раздела <b>4.2</b> : <u>    </u>	Всего разделов: <u>    </u>	Всего листов выписки: <u>    </u>
<b>12.07.2022 № 99/2022/479911582</b>			
Кадастровый номер:		<b>47:23:0000000:52101</b>	

Номер точки	Координаты, м		Описание закрепления на местности	Средняя квадратическая погрешность определения координат характерных точек границы части земельного участка, м
	X	Y		
1	2	3	4	5
314	401201.17	2206717.05	данные отсутствуют	данные отсутствуют
314	401201.17	2206717.05	данные отсутствуют	данные отсутствуют
315	401202.15	2206717.31	данные отсутствуют	данные отсутствуют
315	401202.15	2206717.31	данные отсутствуют	данные отсутствуют
316	401248.59	2206743.34	данные отсутствуют	данные отсутствуют
316	401248.59	2206743.34	данные отсутствуют	данные отсутствуют
317	401251.88	2206740.22	данные отсутствуют	данные отсутствуют
317	401251.88	2206740.22	данные отсутствуют	данные отсутствуют
318	401253.05	2206739.75	данные отсутствуют	данные отсутствуют
318	401253.05	2206739.75	данные отсутствуют	данные отсутствуют
319	401371.62	2206804.21	данные отсутствуют	данные отсутствуют
319	401371.62	2206804.21	данные отсутствуют	данные отсутствуют
320	401412.85	2206826.78	данные отсутствуют	данные отсутствуют
320	401412.85	2206826.78	данные отсутствуют	данные отсутствуют
321	401416.1	2206828.39	данные отсутствуют	данные отсутствуют
321	401416.1	2206828.39	данные отсутствуют	данные отсутствуют
322	401034.73	2206640.39	данные отсутствуют	данные отсутствуют
Государственный регистратор				ФГИС ЕГРН
полное наименование должности			подпись	инициалы, фамилия

М.П.

Выписка из Единого государственного реестра недвижимости об объекте недвижимости  
**Сведения о частях земельного участка**

<b>Земельный участок</b>			
(вид объекта недвижимости)			
Лист № <u>    </u> Раздела <b>4.2</b>	Всего листов раздела <b>4.2</b> : <u>    </u>	Всего разделов: <u>    </u>	Всего листов выписки: <u>    </u>
<b>12.07.2022 № 99/2022/479911582</b>			
Кадастровый номер:		<b>47:23:0000000:52101</b>	

Номер точки	Координаты, м		Описание закрепления на местности	Средняя квадратическая погрешность определения координат характерных точек границы части земельного участка, м
	X	Y		
1	2	3	4	5
322	401034.73	2206640.39	данные отсутствуют	данные отсутствуют
323	401028.68	2206640.82	данные отсутствуют	данные отсутствуют
323	401028.68	2206640.82	данные отсутствуют	данные отсутствуют
324	401027.59	2206640.58	данные отсутствуют	данные отсутствуют
324	401027.59	2206640.58	данные отсутствуют	данные отсутствуют
325	400924.44	2206584.42	данные отсутствуют	данные отсутствуют
325	400924.44	2206584.42	данные отсутствуют	данные отсутствуют
326	400923.69	2206583.24	данные отсутствуют	данные отсутствуют
326	400923.69	2206583.24	данные отсутствуют	данные отсутствуют
327	400923.66	2206581.67	данные отсутствуют	данные отсутствуют
327	400923.66	2206581.67	данные отсутствуют	данные отсутствуют
328	400924.39	2206580.39	данные отсутствуют	данные отсутствуют
329	399200.52	2205675.56	данные отсутствуют	данные отсутствуют
330	399126.07	2205634	данные отсутствуют	данные отсутствуют
331	399103.42	2205623.31	данные отсутствуют	данные отсутствуют
332	399104.7	2205590.25	данные отсутствуют	данные отсутствуют
333	399140.23	2205609.01	данные отсутствуют	данные отсутствуют
Государственный регистратор				ФГИС ЕГРН
полное наименование должности			подпись	инициалы, фамилия

М.П.

Выписка из Единого государственного реестра недвижимости об объекте недвижимости  
**Сведения о частях земельного участка**

<b>Земельный участок</b>			
(вид объекта недвижимости)			
Лист № <u>    </u> Раздела <b>4.2</b>	Всего листов раздела <b>4.2</b> : <u>    </u>	Всего разделов: <u>    </u>	Всего листов выписки: <u>    </u>
<b>12.07.2022 № 99/2022/479911582</b>			
Кадастровый номер:		<b>47:23:0000000:52101</b>	

Номер точки	Координаты, м		Описание закрепления на местности	Средняя квадратическая погрешность определения координат характерных точек границы части земельного участка, м
	X	Y		
1	2	3	4	5
333	399140.23	2205609.01	данные отсутствуют	данные отсутствуют
334	399200.99	2205643.17	данные отсутствуют	данные отсутствуют
335	399324.75	2205709.62	данные отсутствуют	данные отсутствуют
336	399322.24	2205712.74	данные отсутствуют	данные отсутствуют
337	399258.69	2205680.58	данные отсутствуют	данные отсутствуют
338	399244.22	2205673.13	данные отсутствуют	данные отсутствуют
339	399201.87	2205648.41	данные отсутствуют	данные отсутствуют
340	399160.28	2205624.87	данные отсутствуют	данные отсутствуют
341	399136.31	2205611.24	данные отсутствуют	данные отсутствуют
342	399104.47	2205592.4	данные отсутствуют	данные отсутствуют
343	399104.55	2205589.9	данные отсутствуют	данные отсутствуют
344	399144.8	2205611.48	данные отсутствуют	данные отсутствуют
345	399162.26	2205621.39	данные отсутствуют	данные отсутствуют
346	399203.86	2205644.94	данные отсутствуют	данные отсутствуют
347	399246.14	2205669.62	данные отсутствуют	данные отсутствуют
348	399218.36	2205685.17	данные отсутствуют	данные отсутствуют
349	399125.99	2205635.39	данные отсутствуют	данные отсутствуют
Государственный регистратор				ФГИС ЕГРН
полное наименование должности			подпись	инициалы, фамилия

М.П.

Выписка из Единого государственного реестра недвижимости об объекте недвижимости  
**Сведения о частях земельного участка**

<b>Земельный участок</b>			
(вид объекта недвижимости)			
Лист № <u>    </u> Раздела <b>4.2</b>	Всего листов раздела <b>4.2</b> : <u>    </u>	Всего разделов: <u>    </u>	Всего листов выписки: <u>    </u>
<b>12.07.2022 № 99/2022/479911582</b>			
Кадастровый номер:		<b>47:23:0000000:52101</b>	

Номер точки	Координаты, м		Описание закрепления на местности	Средняя квадратическая погрешность определения координат характерных точек границы части земельного участка, м
	X	Y		
1	2	3	4	5
350	399103.43	2205623.31	данные отсутствуют	данные отсутствуют
351	399103.51	2205620.51	данные отсутствуют	данные отсутствуют
352	399325.43	2205708.79	данные отсутствуют	данные отсутствуют
353	399306.26	2205732.53	данные отсутствуют	данные отсутствуют
354	399220.36	2205686.25	данные отсутствуют	данные отсутствуют
355	399236.4	2205660.82	данные отсутствуют	данные отсутствуют
356	399312.79	2205701.99	данные отсутствуют	данные отсутствуют
357	398710.08	2205429.1	данные отсутствуют	данные отсутствуют
358	398683.42	2205420.88	данные отсутствуют	данные отсутствуют
359	398669.49	2205414.27	данные отсутствуют	данные отсутствуют
360	398611.4	2205398.65	данные отсутствуют	данные отсутствуют
361	398554.66	2205384.23	данные отсутствуют	данные отсутствуют
362	398558.75	2205356.6	данные отсутствуют	данные отсутствуют
363	398562.66	2205357.5	данные отсутствуют	данные отсутствуют
364	398559.15	2205381.24	данные отсутствуют	данные отсутствуют
365	398612.42	2205394.78	данные отсутствуют	данные отсутствуют
366	398670.88	2205410.49	данные отсутствуют	данные отсутствуют
Государственный регистратор				ФГИС ЕГРН
полное наименование должности			подпись	инициалы, фамилия

М.П.

Выписка из Единого государственного реестра недвижимости об объекте недвижимости  
**Сведения о частях <sup>647</sup> земельного участка**

<b>Земельный участок</b>			
(вид объекта недвижимости)			
Лист № <u>    </u> Раздела <b>4.2</b>	Всего листов раздела <b>4.2</b> : <u>    </u>	Всего разделов: <u>    </u>	Всего листов выписки: <u>    </u>
<b>12.07.2022 № 99/2022/479911582</b>			
Кадастровый номер:		<b>47:23:0000000:52101</b>	

Номер точки	Координаты, м		Описание закрепления на местности	Средняя квадратическая погрешность определения координат характерных точек границы части земельного участка, м
	X	Y		
1	2	3	4	5
367	398893.49	2205476.75	данные отсутствуют	данные отсутствуют
368	399034.91	2205552.62	данные отсутствуют	данные отсутствуют
369	399011.39	2205543.4	данные отсутствуют	данные отсутствуют
370	398934.12	2205501.69	данные отсутствуют	данные отсутствуют
371	398892.78	2205480.8	данные отсутствуют	данные отсутствуют
372	398847.52	2205460.7	данные отсутствуют	данные отсутствуют
373	398741.96	2205403.93	данные отсутствуют	данные отсутствуют
374	398751.74	2205404.55	данные отсутствуют	данные отсутствуют
375	398849.29	2205457.1	данные отсутствуют	данные отсутствуют
376	399096.9	2205619.8	данные отсутствуют	данные отсутствуют
377	398964.96	2205549.07	данные отсутствуют	данные отсутствуют
378	398982.31	2205557.18	данные отсутствуют	данные отсутствуют
379	399091.69	2205613.86	данные отсутствуют	данные отсутствуют
380	399097.02	2205616.84	данные отсутствуют	данные отсутствуют
381	399050.89	2205557.04	данные отсутствуют	данные отсутствуют
381	399050.89	2205557.04	данные отсутствуют	данные отсутствуют
382	399054.76	2205559.31	данные отсутствуют	данные отсутствуют
Государственный регистратор				ФГИС ЕГРН
полное наименование должности			подпись	инициалы, фамилия

М.П.

Выписка из Единого государственного реестра недвижимости об объекте недвижимости  
**Сведения о частях земельного участка**

<b>Земельный участок</b>			
(вид объекта недвижимости)			
Лист № <u>    </u> Раздела <b>4.2</b>	Всего листов раздела <b>4.2</b> : <u>    </u>	Всего разделов: <u>    </u>	Всего листов выписки: <u>    </u>
<b>12.07.2022 № 99/2022/479911582</b>			
Кадастровый номер:		<b>47:23:0000000:52101</b>	

Номер точки	Координаты, м		Описание закрепления на местности	Средняя квадратическая погрешность определения координат характерных точек границы части земельного участка, м
	X	Y		
1	2	3	4	5
382	399054.76	2205559.31	данные отсутствуют	данные отсутствуют
383	399060.82	2205566.45	данные отсутствуют	данные отсутствуют
384	399098.4	2205586.59	данные отсутствуют	данные отсутствуют
385	399096.89	2205619.8	данные отсутствуют	данные отсутствуют
386	399000.11	2205567.9	данные отсутствуют	данные отсутствуют
387	399000.61	2205534.22	данные отсутствуют	данные отсутствуют
388	399041.07	2205555.92	данные отсутствуют	данные отсутствуют
389	399060.51	2205566.06	данные отсутствуют	данные отсутствуют
390	399043.52	2205556.19	данные отсутствуют	данные отсутствуют
391	399098.31	2205588.65	данные отсутствуют	данные отсутствуют
392	399076.35	2205575.27	данные отсутствуют	данные отсутствуют
393	399065.02	2205568.67	данные отсутствуют	данные отсутствуют
394	399098.41	2205586.59	данные отсутствуют	данные отсутствуют
395	397442.66	2205366.34	данные отсутствуют	данные отсутствуют
396	397432.83	2205389.47	данные отсутствуют	данные отсутствуют
397	397328.05	2205463.29	данные отсутствуют	данные отсутствуют
398	397337.48	2205450.41	данные отсутствуют	данные отсутствуют
Государственный регистратор				ФГИС ЕГРН
полное наименование должности			подпись	инициалы, фамилия

М.П.

Выписка из Единого государственного реестра недвижимости об объекте недвижимости  
**Сведения о частях земельного участка**

<b>Земельный участок</b>			
(вид объекта недвижимости)			
Лист № ___ Раздела <b>4.2</b>	Всего листов раздела <b>4.2</b> : ___	Всего разделов: ___	Всего листов выписки: ___
<b>12.07.2022 № 99/2022/479911582</b>			
Кадастровый номер:		<b>47:23:0000000:52101</b>	

Номер точки	Координаты, м		Описание закрепления на местности	Средняя квадратическая погрешность определения координат характерных точек границы части земельного участка, м
	X	Y		
1	2	3	4	5
399	397363.75	2205428	данные отсутствуют	данные отсутствуют
400	397406.21	2205397.09	данные отсутствуют	данные отсутствуют
401	397421	2205381.08	данные отсутствуют	данные отсутствуют
401	397421	2205381.08	данные отсутствуют	данные отсутствуют
402	397494.92	2205369.27	данные отсутствуют	данные отсутствуют
403	397479.55	2205374.99	данные отсутствуют	данные отсутствуют
404	397457.2	2205389.07	данные отсутствуют	данные отсутствуют
405	397413.85	2205388.81	данные отсутствуют	данные отсутствуют
406	397438.73	2205369.02	данные отсутствуют	данные отсутствуют
407	397816.31	2205535.7	данные отсутствуют	данные отсутствуют
408	397796.91	2205535.21	данные отсутствуют	данные отсутствуют
409	397769.86	2205518.22	данные отсутствуют	данные отсутствуют
410	397720.81	2205484.85	данные отсутствуют	данные отсутствуют
411	397720.69	2205479.18	данные отсутствуют	данные отсутствуют
411	397720.69	2205479.18	данные отсутствуют	данные отсутствуют
412	397711.86	2205460.51	данные отсутствуют	данные отсутствуют
412	397711.86	2205460.51	данные отсутствуют	данные отсутствуют
Государственный регистратор				ФГИС ЕГРН
полное наименование должности			подпись	инициалы, фамилия

М.П.

Выписка из Единого государственного реестра недвижимости об объекте недвижимости  
**Сведения о частях земельного участка**

<b>Земельный участок</b>			
(вид объекта недвижимости)			
Лист № <u>    </u> Раздела <b>4.2</b>	Всего листов раздела <b>4.2</b> : <u>    </u>	Всего разделов: <u>    </u>	Всего листов выписки: <u>    </u>
<b>12.07.2022 № 99/2022/479911582</b>			
Кадастровый номер:		<b>47:23:0000000:52101</b>	

Номер точки	Координаты, м		Описание закрепления на местности	Средняя квадратическая погрешность определения координат характерных точек границы части земельного участка, м
	X	Y		
1	2	3	4	5
413	397699.39	2205450.05	данные отсутствуют	данные отсутствуют
414	397681.44	2205456.04	данные отсутствуют	данные отсутствуют
415	397632.5	2205416.79	данные отсутствуют	данные отсутствуют
416	397628.42	2205415.5	данные отсутствуют	данные отсутствуют
417	397631.29	2205414.18	данные отсутствуют	данные отсутствуют
417	397631.29	2205414.18	данные отсутствуют	данные отсутствуют
418	397641.33	2205406.82	данные отсутствуют	данные отсутствуют
419	397617.43	2205391.02	данные отсутствуют	данные отсутствуют
420	397642.1	2205398.85	данные отсутствуют	данные отсутствуют
421	397714.21	2205456.67	данные отсутствуют	данные отсутствуют
422	397780.96	2205501.58	данные отсутствуют	данные отсутствуют
423	397821.71	2205527.17	данные отсутствуют	данные отсутствуют
424	397841.13	2205496.51	данные отсутствуют	данные отсутствуют
425	397835.24	2205505.1	данные отсутствуют	данные отсутствуют
426	397701.94	2205412.06	данные отсутствуют	данные отсутствуют
427	397646.6	2205379.61	данные отсутствуют	данные отсутствуют
428	397692.68	2205401.77	данные отсутствуют	данные отсутствуют
Государственный регистратор				ФГИС ЕГРН
полное наименование должности			подпись	инициалы, фамилия

М.П.



Выписка из Единого государственного реестра недвижимости об объекте недвижимости  
**Сведения о частях земельного участка**

<b>Земельный участок</b>			
(вид объекта недвижимости)			
Лист № <u>    </u> Раздела <b>4.2</b>	Всего листов раздела <b>4.2</b> : <u>    </u>	Всего разделов: <u>    </u>	Всего листов выписки: <u>    </u>
<b>12.07.2022 № 99/2022/479911582</b>			
Кадастровый номер:		<b>47:23:0000000:52101</b>	

Номер точки	Координаты, м		Описание закрепления на местности	Средняя квадратическая погрешность определения координат характерных точек границы части земельного участка, м
	X	Y		
1	2	3	4	5
429	397702.94	2205408.55	данные отсутствуют	данные отсутствуют
430	397771.14	2205453.69	данные отсутствуют	данные отсутствуют
431	401615.52	2206936.78	данные отсутствуют	данные отсутствуют
432	402357.34	2207340.03	данные отсутствуют	данные отсутствуют
433	401444.51	2206843.83	данные отсутствуют	данные отсутствуют
434	401147.03	2206701.46	данные отсутствуют	данные отсутствуют
435	401147.14	2206701.51	данные отсутствуют	данные отсутствуют
436	401194.7	2206725.99	данные отсутствуют	данные отсутствуют
437	400924.4	2206580.39	данные отсутствуют	данные отсутствуют
438	400925.31	2206580.89	данные отсутствуют	данные отсутствуют
439	401028.48	2206636.99	данные отсутствуют	данные отсутствуют
440	401028.58	2206637.05	данные отсутствуют	данные отсутствуют
441	400654.94	2206433.86	данные отсутствуют	данные отсутствуют
442	400864.92	2206548.04	данные отсутствуют	данные отсутствуют
443	400867.48	2206549.43	данные отсутствуют	данные отсутствуют
444	400867.39	2206549.46	данные отсутствуют	данные отсутствуют
445	403373.6	2207892.71	данные отсутствуют	данные отсутствуют
Государственный регистратор				ФГИС ЕГРН
полное наименование должности			подпись	инициалы, фамилия

М.П.

Выписка из Единого государственного реестра недвижимости об объекте недвижимости  
**Сведения о частях земельного участка**

<b>Земельный участок</b>			
(вид объекта недвижимости)			
Лист № ___ Раздела <b>4.2</b>	Всего листов раздела <b>4.2</b> : ___	Всего разделов: ___	Всего листов выписки: ___
<b>12.07.2022 № 99/2022/479911582</b>			
Кадастровый номер:		<b>47:23:0000000:52101</b>	

Номер точки	Координаты, м		Описание закрепления на местности	Средняя квадратическая погрешность определения координат характерных точек границы части земельного участка, м
	X	Y		
1	2	3	4	5
446	403418.67	2207917.16	данные отсутствуют	данные отсутствуют
446	403418.67	2207917.16	данные отсутствуют	данные отсутствуют
446	403418.67	2207917.16	данные отсутствуют	данные отсутствуют
447	403418.75	2207917.01	данные отсутствуют	данные отсутствуют
447	403418.75	2207917.01	данные отсутствуют	данные отсутствуют
447	403418.75	2207917.01	данные отсутствуют	данные отсутствуют
448	403421.78	2207918.73	данные отсутствуют	данные отсутствуют
449	403416.52	2207988.56	данные отсутствуют	данные отсутствуют
450	403416.29	2207988.43	данные отсутствуют	данные отсутствуют
451	403368.35	2207962.44	данные отсутствуют	данные отсутствуют
452	403701.34	2208075.69	данные отсутствуют	данные отсутствуют
453	403720.39	2208086.07	данные отсутствуют	данные отсутствуют
454	403713.34	2208093.61	данные отсутствуют	данные отсутствуют
455	403678.58	2208130.36	данные отсутствуют	данные отсутствуют
456	403677.93	2208130.01	данные отсутствуют	данные отсутствуют
457	403659.45	2208120.02	данные отсутствуют	данные отсутствуют
458	403698.04	2208079.22	данные отсутствуют	данные отсутствуют
Государственный регистратор				ФГИС ЕГРН
полное наименование должности			подпись	инициалы, фамилия

М.П.

Выписка из Единого государственного реестра недвижимости об объекте недвижимости  
**Сведения о частях земельного участка**

<b>Земельный участок</b>			
(вид объекта недвижимости)			
Лист № <u>    </u> Раздела <b>4.2</b>	Всего листов раздела <b>4.2</b> : <u>    </u>	Всего разделов: <u>    </u>	Всего листов выписки: <u>    </u>
<b>12.07.2022 № 99/2022/479911582</b>			
Кадастровый номер:		<b>47:23:0000000:52101</b>	

Номер точки	Координаты, м		Описание закрепления на местности	Средняя квадратическая погрешность определения координат характерных точек границы части земельного участка, м
	X	Y		
1	2	3	4	5
459	403316.26	2207861.6	данные отсутствуют	данные отсутствуют
460	403338.18	2207873.49	данные отсутствуют	данные отсутствуют
461	403341.33	2207947.79	данные отсутствуют	данные отсутствуют
462	403319.41	2207935.91	данные отсутствуют	данные отсутствуют
463	400573.37	2206389.51	данные отсутствуют	данные отсутствуют
464	400592.28	2206399.79	данные отсутствуют	данные отсутствуют
465	400580.35	2206428.47	данные отсутствуют	данные отсутствуют
466	400561.44	2206418.22	данные отсутствуют	данные отсутствуют
467	403376.03	2207894.03	данные отсутствуют	данные отсутствуют
468	403418.78	2207917.03	данные отсутствуют	данные отсутствуют
469	403415.96	2207929.28	данные отсутствуют	данные отсутствуют
470	403376.07	2207926.42	данные отсутствуют	данные отсутствуют
471	403373.1	2207906.05	данные отсутствуют	данные отсутствуют
472	403349.17	2207879.45	данные отсутствуют	данные отсутствуют
473	403347.9	2207951.35	данные отсутствуют	данные отсутствуют
474	403326.69	2207939.86	данные отсутствуют	данные отсутствуют
475	403327.97	2207867.95	данные отсутствуют	данные отсутствуют
Государственный регистратор				ФГИС ЕГРН
полное наименование должности			подпись	инициалы, фамилия

М.П.

Выписка из Единого государственного реестра недвижимости об объекте недвижимости  
**Сведения о частях земельного участка**

<b>Земельный участок</b>			
(вид объекта недвижимости)			
Лист № <u>    </u> Раздела <b>4.2</b>	Всего листов раздела <b>4.2</b> : <u>    </u>	Всего разделов: <u>    </u>	Всего листов выписки: <u>    </u>
<b>12.07.2022 № 99/2022/479911582</b>			
Кадастровый номер:		<b>47:23:0000000:52101</b>	

Номер точки	Координаты, м		Описание закрепления на местности	Средняя квадратическая погрешность определения координат характерных точек границы части земельного участка, м
	X	Y		
1	2	3	4	5
476	403372.94	2207901.44	данные отсутствуют	данные отсутствуют
477	403373.66	2207892.74	данные отсутствуют	данные отсутствуют
478	403421.86	2207918.78	данные отсутствуют	данные отсутствуют
479	403421.07	2207930.25	данные отсутствуют	данные отсутствуют
480	403371.06	2207926.49	данные отсутствуют	данные отсутствуют
481	399408.34	2205753.99	данные отсутствуют	данные отсутствуют
482	399475.53	2205790.68	данные отсутствуют	данные отсутствуют
483	399460.41	2205816.61	данные отсутствуют	данные отсутствуют
484	399393.11	2205779.86	данные отсутствуют	данные отсутствуют
485	403681.68	2208070.21	данные отсутствуют	данные отсутствуют
486	403684.94	2208066.76	данные отсутствуют	данные отсутствуют
487	403704.01	2208077.15	данные отсутствуют	данные отсутствуют
488	403696.95	2208084.62	данные отсутствуют	данные отсутствуют
489	403662.21	2208121.51	данные отсутствуют	данные отсутствуют
490	403643.76	2208111.54	данные отсутствуют	данные отсутствуют
491	403643.1	2208111.18	данные отсутствуют	данные отсутствуют
492	397692.7	2205401.76	данные отсутствуют	данные отсутствуют
Государственный регистратор				ФГИС ЕГРН
полное наименование должности			подпись	инициалы, фамилия

М.П.

Выписка из Единого государственного реестра недвижимости об объекте недвижимости  
**Сведения о частях земельного участка**

<b>Земельный участок</b>			
(вид объекта недвижимости)			
Лист № <u>    </u> Раздела <b>4.2</b>	Всего листов раздела <b>4.2</b> : <u>    </u>	Всего разделов: <u>    </u>	Всего листов выписки: <u>    </u>
<b>12.07.2022 № 99/2022/479911582</b>			
Кадастровый номер:		<b>47:23:0000000:52101</b>	

Номер точки	Координаты, м		Описание закрепления на местности	Средняя квадратическая погрешность определения координат характерных точек границы части земельного участка, м
	X	Y		
1	2	3	4	5
493	397697.65	2205405.04	данные отсутствуют	данные отсутствуют
494	397604.63	2205442.85	данные отсутствуют	данные отсутствуют
495	397581.9	2205436.92	данные отсутствуют	данные отсутствуют
496	397641.3	2205406.81	данные отсутствуют	данные отсутствуют
496	397641.3	2205406.81	данные отсутствуют	данные отсутствуют
497	397631.06	2205400.04	данные отсутствуют	данные отсутствуют
498	397662.45	2205387.21	данные отсутствуют	данные отсутствуют
499	397448.68	2205394.42	данные отсутствуют	данные отсутствуют
500	397441.01	2205400.16	данные отсутствуют	данные отсутствуют
501	397410.68	2205392.25	данные отсутствуют	данные отсутствуют
502	397420.99	2205381.08	данные отсутствуют	данные отсутствуют
503	397439.21	2205368.67	данные отсутствуют	данные отсутствуют
504	397474.85	2205377.96	данные отсутствуют	данные отсутствуют
505	397774.97	2205373.62	данные отсутствуют	данные отсутствуют
506	397772.97	2205372.22	данные отсутствуют	данные отсутствуют
507	397863.25	2205337.55	данные отсутствуют	данные отсутствуют
508	397781.86	2205370.82	данные отсутствуют	данные отсутствуют

Государственный регистратор		ФГИС ЕГРН
полное наименование должности	подпись	инициалы, фамилия

М.П.

Выписка из Единого государственного реестра недвижимости об объекте недвижимости  
**Сведения о частях земельного участка**

<b>Земельный участок</b>			
(вид объекта недвижимости)			
Лист № <u>    </u> Раздела <b>4.2</b>	Всего листов раздела <b>4.2</b> : <u>    </u>	Всего разделов: <u>    </u>	Всего листов выписки: <u>    </u>
<b>12.07.2022 № 99/2022/479911582</b>			
Кадастровый номер:		<b>47:23:0000000:52101</b>	

Номер точки	Координаты, м		Описание закрепления на местности	Средняя квадратическая погрешность определения координат характерных точек границы части земельного участка, м
	X	Y		
1	2	3	4	5
509	397947.15	2205303.25	данные отсутствуют	данные отсутствуют
510	397914.36	2205316.66	данные отсутствуют	данные отсутствуют
511	397912.94	2205308.99	данные отсутствуют	данные отсутствуют
512	397603.63	2205382.48	данные отсутствуют	данные отсутствуют
513	397642.25	2205394.8	данные отсутствуют	данные отсутствуют
514	397714.5	2205452.96	данные отсутствуют	данные отсутствуют
515	397756.54	2205480.3	данные отсутствуют	данные отсутствуют
516	397781.5	2205497.62	данные отсутствуют	данные отсутствуют
517	397822.27	2205526.3	данные отсутствуют	данные отсутствуют
518	397816.32	2205535.7	данные отсутствуют	данные отсутствуют
519	397797.79	2205535.24	данные отсутствуют	данные отсутствуют
520	397769.25	2205515.16	данные отсутствуют	данные отсутствуют
521	397744.61	2205498.06	данные отсутствуют	данные отсутствуют
522	397720.76	2205482.55	данные отсутствуют	данные отсутствуют
523	397699.39	2205450.06	данные отсутствуют	данные отсутствуют
524	397683.4	2205455.4	данные отсутствуют	данные отсутствуют
525	397631.94	2205413.97	данные отсутствуют	данные отсутствуют
Государственный регистратор				ФГИС ЕГРН
полное наименование должности			подпись	инициалы, фамилия

М.П.

Выписка из Единого государственного реестра недвижимости об объекте недвижимости  
**Сведения о частях земельного участка**

<b>Земельный участок</b>			
(вид объекта недвижимости)			
Лист № ___ Раздела <b>4.2</b>	Всего листов раздела <b>4.2</b> : ___	Всего разделов: ___	Всего листов выписки: ___
<b>12.07.2022 № 99/2022/479911582</b>			
Кадастровый номер:		<b>47:23:0000000:52101</b>	

Номер точки	Координаты, м		Описание закрепления на местности	Средняя квадратическая погрешность определения координат характерных точек границы части земельного участка, м
	X	Y		
1	2	3	4	5
526	397631.69	2205413.89	данные отсутствуют	данные отсутствуют
527	397610.6	2205386.51	данные отсутствуют	данные отсутствуют
528	397472.04	2205350.99	данные отсутствуют	данные отсутствуют
529	397489.08	2205345.74	данные отсутствуют	данные отсутствуют
530	397538.38	2205361.62	данные отсутствуют	данные отсутствуют
531	397533.77	2205361.14	данные отсутствуют	данные отсутствуют
532	397501.64	2205366.76	данные отсутствуют	данные отсутствуют
533	397493.71	2205369.72	данные отсутствуют	данные отсутствуют
534	397455.66	2205357.47	данные отсутствуют	данные отсутствуют
535	397461.48	2205353.51	данные отсутствуют	данные отсутствуют
536	399650.16	2205920.21	данные отсутствуют	данные отсутствуют
537	399646.64	2205918.29	данные отсутствуют	данные отсутствуют
538	399660.22	2205891.52	данные отсутствуют	данные отсутствуют
539	399663.73	2205893.44	данные отсутствуют	данные отсутствуют

Государственный регистратор		ФГИС ЕГРН
полное наименование должности	подпись	инициалы, фамилия

М.П.

Выписка из Единого государственного реестра недвижимости об объекте недвижимости  
**Сведения о частях земельного участка**

Земельный участок					
(вид объекта недвижимости)					
Лист № ___ Раздела <b>4.2</b>		Всего листов раздела <b>4.2</b> : ___		Всего разделов: ___	Всего листов выписки: ___
<b>12.07.2022 № 99/2022/479911582</b>					
Кадастровый номер:			<b>47:23:0000000:52101</b>		
Сведения о характерных точках границы части (частей) земельного участка					
Учетный номер части: 13					
Система координат: Местная 167					
Зона №					
Номер точки	Координаты, м		Описание закрепления на местности	Средняя квадратическая погрешность определения координат характерных точек границы части земельного участка, м	
	X	Y			
1	2	3	4	5	
1	405597.83	2209155.2	данные отсутствуют	данные отсутствуют	
2	405443.61	2209071.06	данные отсутствуют	данные отсутствуют	
3	405391.43	2209042.59	данные отсутствуют	данные отсутствуют	
4	405407.62	2209049.93	данные отсутствуют	данные отсутствуют	
5	405720.57	2209223.13	данные отсутствуют	данные отсутствуют	
6	405670.92	2209196.51	данные отсутствуют	данные отсутствуют	
7	405664.03	2209195.91	данные отсутствуют	данные отсутствуют	
8	405652.46	2209189.14	данные отсутствуют	данные отсутствуют	
9	405645.9	2209181.8	данные отсутствуют	данные отсутствуют	
10	404797.44	2208739.15	данные отсутствуют	данные отсутствуют	
11	404793.42	2208737	данные отсутствуют	данные отсутствуют	
12	404791.87	2208713.56	данные отсутствуют	данные отсутствуют	
13	404633.79	2208628.38	данные отсутствуют	данные отсутствуют	
14	404576.21	2208596.97	данные отсутствуют	данные отсутствуют	
15	404589.99	2208620.98	данные отсутствуют	данные отсутствуют	
16	404587.72	2208625.53	данные отсутствуют	данные отсутствуют	
Государственный регистратор			ФГИС ЕГРН		
полное наименование должности			подпись		
			инициалы, фамилия		

М.П.



Выписка из Единого государственного реестра недвижимости об объекте недвижимости  
**Сведения о частях земельного участка**

<b>Земельный участок</b>			
<small>(вид объекта недвижимости)</small>			
Лист № <u>    </u> Раздела <b>4.2</b>	Всего листов раздела <b>4.2</b> : <u>    </u>	Всего разделов: <u>    </u>	Всего листов выписки: <u>    </u>
<b>12.07.2022 № 99/2022/479911582</b>			
Кадастровый номер:		<b>47:23:0000000:52101</b>	

Номер точки	Координаты, м		Описание закрепления на местности	Средняя квадратическая погрешность определения координат характерных точек границы части земельного участка, м
	X	Y		
1	2	3	4	5
17	404584.15	2208623.58	данные отсутствуют	данные отсутствуют
18	404585.45	2208621.1	данные отсутствуют	данные отсутствуют
19	404569.49	2208593.3	данные отсутствуют	данные отсутствуют
20	404490.89	2208550.15	данные отсутствуют	данные отсутствуют
21	404491.37	2208549.96	данные отсутствуют	данные отсутствуют
22	404492.43	2208549.51	данные отсутствуют	данные отсутствуют
23	404495.35	2208548.32	данные отсутствуют	данные отсутствуют
24	404571.91	2208590.07	данные отсутствуют	данные отсутствуют
25	404635.69	2208624.87	данные отсутствуют	данные отсутствуют
26	404795.68	2208711.05	данные отсутствуют	данные отсутствуют
27	404536.01	2208543.63	данные отсутствуют	данные отсутствуют
28	404528.29	2208556.5	данные отсутствуют	данные отсутствуют
29	404510.7	2208546.94	данные отсутствуют	данные отсутствуют
30	404518.43	2208534.06	данные отсутствуют	данные отсутствуют
31	404523.15	2208536.62	данные отсутствуют	данные отсутствуют
32	405105.07	2208897.27	данные отсутствуют	данные отсутствуют
33	404759.54	2208710.21	данные отсутствуют	данные отсутствуют
Государственный регистратор				ФГИС ЕГРН
полное наименование должности			подпись	инициалы, фамилия

М.П.

Выписка из Единого государственного реестра недвижимости об объекте недвижимости  
**Сведения о частях земельного участка**

<b>Земельный участок</b>			
<small>(вид объекта недвижимости)</small>			
Лист № <u>    </u> Раздела <b>4.2</b>	Всего листов раздела <b>4.2</b> : <u>    </u>	Всего разделов: <u>    </u>	Всего листов выписки: <u>    </u>
<b>12.07.2022 № 99/2022/479911582</b>			
Кадастровый номер:		<b>47:23:0000000:52101</b>	

Номер точки	Координаты, м		Описание закрепления на местности	Средняя квадратическая погрешность определения координат характерных точек границы части земельного участка, м
	X	Y		
1	2	3	4	5
34	404611.42	2208628.64	данные отсутствуют	данные отсутствуют
35	404585.75	2208613.56	данные отсутствуют	данные отсутствуют
36	404578.81	2208609.54	данные отсутствуют	данные отсутствуют
37	404521.88	2208577.58	данные отсутствуют	данные отсутствуют
38	404523.79	2208574.07	данные отсутствуют	данные отсутствуют
39	404574.92	2208602.78	данные отсутствуют	данные отсутствуют
40	404581.72	2208606.57	данные отсутствуют	данные отсутствуют
41	404613.39	2208625.17	данные отсутствуют	данные отсутствуют
42	404761.45	2208706.7	данные отсутствуют	данные отсутствуют
43	405106.98	2208893.75	данные отсутствуют	данные отсутствуют
44	404495.22	2208548.14	данные отсутствуют	данные отсутствуют
45	404494.34	2208548.57	данные отсутствуют	данные отсутствуют
46	404490.78	2208550.01	данные отсутствуют	данные отсутствуют
47	404440.27	2208521.41	данные отсутствуют	данные отсутствуют
48	404438.98	2208521.53	данные отсутствуют	данные отсутствуют
49	404437.47	2208520.71	данные отсутствуют	данные отсутствуют
50	404432.93	2208518.24	данные отсутствуют	данные отсутствуют
Государственный регистратор				ФГИС ЕГРН
полное наименование должности			подпись	инициалы, фамилия

М.П.

Выписка из Единого государственного реестра недвижимости об объекте недвижимости  
**Сведения о частях земельного участка**

<b>Земельный участок</b>			
(вид объекта недвижимости)			
Лист № <u>    </u> Раздела <b>4.2</b>	Всего листов раздела <b>4.2</b> : <u>    </u>	Всего разделов: <u>    </u>	Всего листов выписки: <u>    </u>
<b>12.07.2022 № 99/2022/479911582</b>			
Кадастровый номер:		<b>47:23:0000000:52101</b>	

Номер точки	Координаты, м		Описание закрепления на местности	Средняя квадратическая погрешность определения координат характерных точек границы части земельного участка, м
	X	Y		
1	2	3	4	5
51	404440.22	2208516.6	данные отсутствуют	данные отсутствуют
52	403337.8	2207873.31	данные отсутствуют	данные отсутствуют
53	403339.55	2207910.23	данные отсутствуют	данные отсутствуют
53	403339.55	2207910.23	данные отсутствуют	данные отсутствуют
54	403318.95	2207899.06	данные отсутствуют	данные отсутствуют
54	403318.95	2207899.06	данные отсутствуют	данные отсутствуют
55	403317.17	2207862.34	данные отсутствуют	данные отсутствуют
56	403348.72	2207879.22	данные отсутствуют	данные отсутствуют
57	403347.95	2207914.78	данные отсутствуют	данные отсутствуют
57	403347.95	2207914.78	данные отсутствуют	данные отсутствуют
58	403346.43	2207913.96	данные отсутствуют	данные отсутствуют
58	403346.43	2207913.96	данные отсутствуют	данные отсутствуют
58	403346.43	2207913.96	данные отсутствуют	данные отсутствуют
59	403328.12	2207904.02	данные отсутствуют	данные отсутствуют
59	403328.12	2207904.02	данные отсутствуют	данные отсутствуют
60	403328.81	2207868.42	данные отсутствуют	данные отсутствуют
61	403360	2207885.34	данные отсутствуют	данные отсутствуют
Государственный регистратор				ФГИС ЕГРН
полное наименование должности			подпись	инициалы, фамилия

М.П.

Выписка из Единого государственного реестра недвижимости об объекте недвижимости  
**Сведения о частях земельного участка**

<b>Земельный участок</b>			
<small>(вид объекта недвижимости)</small>			
Лист № <u>    </u> Раздела <b>4.2</b>	Всего листов раздела <b>4.2</b> : <u>    </u>	Всего разделов: <u>    </u>	Всего листов выписки: <u>    </u>
<b>12.07.2022 № 99/2022/479911582</b>			
Кадастровый номер:		<b>47:23:0000000:52101</b>	

Номер точки	Координаты, м		Описание закрепления на местности	Средняя квадратическая погрешность определения координат характерных точек границы части земельного участка, м
	X	Y		
1	2	3	4	5
62	403359.77	2207921.27	данные отсутствуют	данные отсутствуют
63	403339.7	2207910.31	данные отсутствуют	данные отсутствуют
64	403339.9	2207874.43	данные отсутствуют	данные отсутствуют
65	403406.85	2207910.75	данные отсутствуют	данные отсутствуют
66	403405.39	2207946.19	данные отсутствуют	данные отсутствуют
66	403405.39	2207946.19	данные отсутствуют	данные отсутствуют
67	403393.26	2207939.6	данные отсутствуют	данные отсутствуют
67	403393.26	2207939.6	данные отсутствуют	данные отсутствуют
68	403385.82	2207935.52	данные отсутствуют	данные отсутствуют
68	403385.82	2207935.52	данные отсутствуют	данные отсутствуют
69	403387.28	2207900.13	данные отсутствуют	данные отсутствуют
70	403704.3	2208077.31	данные отсутствуют	данные отсутствуют
71	403684.32	2208097.72	данные отсутствуют	данные отсутствуют
71	403684.32	2208097.72	данные отсутствуют	данные отсутствуют
72	403666.07	2208087.82	данные отсутствуют	данные отсутствуют
72	403666.07	2208087.82	данные отсутствуют	данные отсутствуют
73	403686.05	2208067.36	данные отсутствуют	данные отсутствуют

Государственный регистратор		ФГИС ЕГРН
полное наименование должности	подпись	инициалы, фамилия

М.П.

Выписка из Единого государственного реестра недвижимости об объекте недвижимости  
**Сведения о частях земельного участка**

<b>Земельный участок</b>			
(вид объекта недвижимости)			
Лист № <u>    </u> Раздела <b>4.2</b>	Всего листов раздела <b>4.2</b> : <u>    </u>	Всего разделов: <u>    </u>	Всего листов выписки: <u>    </u>
<b>12.07.2022 № 99/2022/479911582</b>			
Кадастровый номер:		<b>47:23:0000000:52101</b>	

Номер точки	Координаты, м		Описание закрепления на местности	Средняя квадратическая погрешность определения координат характерных точек границы части земельного участка, м
	X	Y		
1	2	3	4	5
74	403720.09	2208085.91	данные отсутствуют	данные отсутствуют
75	403700.31	2208106.41	данные отсутствуют	данные отсутствуют
75	403700.31	2208106.41	данные отсутствуют	данные отсутствуют
76	403682.02	2208096.48	данные отсутствуют	данные отсутствуют
76	403682.02	2208096.48	данные отсутствуют	данные отсутствуют
77	403702.22	2208076.18	данные отсутствуют	данные отсутствуют
78	404281.09	2208438.54	данные отсутствуют	данные отсутствуют
79	404279.28	2208441.5	данные отсутствуют	данные отсутствуют
80	404262.56	2208434.56	данные отсутствуют	данные отсутствуют
81	404179.3	2208386.53	данные отсутствуют	данные отсутствуют
82	403772.09	2208176.75	данные отсутствуют	данные отсутствуют
83	403686.74	2208120.62	данные отсутствуют	данные отсутствуют
84	403675.79	2208113.6	данные отсутствуют	данные отсутствуют
85	403653.1	2208101.03	данные отсутствуют	данные отсутствуют
86	403404.58	2207965.99	данные отсутствуют	данные отсутствуют
87	403385	2207955.36	данные отсутствуют	данные отсутствуют
88	403359.55	2207941.52	данные отсутствуют	данные отсутствуют

Государственный регистратор		ФГИС ЕГРН
полное наименование должности	подпись	инициалы, фамилия

М.П.

Выписка из Единого государственного реестра недвижимости об объекте недвижимости  
**Сведения о частях земельного участка**

<b>Земельный участок</b>			
(вид объекта недвижимости)			
Лист № <u>    </u> Раздела <b>4.2</b>	Всего листов раздела <b>4.2</b> : <u>    </u>	Всего разделов: <u>    </u>	Всего листов выписки: <u>    </u>
<b>12.07.2022 № 99/2022/479911582</b>			
Кадастровый номер:		<b>47:23:0000000:52101</b>	

Номер точки	Координаты, м		Описание закрепления на местности	Средняя квадратическая погрешность определения координат характерных точек границы части земельного участка, м
	X	Y		
1	2	3	4	5
89	403320.11	2207920.08	данные отсутствуют	данные отсутствуют
90	403198.51	2207854.01	данные отсутствуют	данные отсутствуют
91	403022.25	2207753.64	данные отсутствуют	данные отсутствуют
92	402862.39	2207668.23	данные отсутствуют	данные отсутствуют
93	402643.4	2207550.2	данные отсутствуют	данные отсутствуют
94	402610.66	2207533.08	данные отсутствуют	данные отсутствуют
95	402372.31	2207403.48	данные отсутствуют	данные отсутствуют
96	402346.19	2207387.4	данные отсутствуют	данные отсутствуют
97	402122.04	2207267.04	данные отсутствуют	данные отсутствуют
98	401993.92	2207206.14	данные отсутствуют	данные отсутствуют
99	401393.16	2206881.5	данные отсутствуют	данные отсутствуют
99	401393.16	2206881.5	данные отсутствуют	данные отсутствуют
100	401397.94	2206879.54	данные отсутствуют	данные отсутствуют
101	401995.73	2207202.57	данные отсутствуют	данные отсутствуют
102	402123.85	2207263.46	данные отсутствуют	данные отсутствуют
103	402348.19	2207383.93	данные отсутствуют	данные отсутствуют
104	402374.32	2207400.02	данные отсутствуют	данные отсутствуют
Государственный регистратор				ФГИС ЕГРН
полное наименование должности			подпись	инициалы, фамилия

М.П.

Выписка из Единого государственного реестра недвижимости об объекте недвижимости  
**Сведения о частях земельного участка**

<b>Земельный участок</b>			
<small>(вид объекта недвижимости)</small>			
Лист № <u>    </u> Раздела <b>4.2</b>	Всего листов раздела <b>4.2</b> : <u>    </u>	Всего разделов: <u>    </u>	Всего листов выписки: <u>    </u>
<b>12.07.2022 № 99/2022/479911582</b>			
Кадастровый номер:		<b>47:23:0000000:52101</b>	

Номер точки	Координаты, м		Описание закрепления на местности	Средняя квадратическая погрешность определения координат характерных точек границы части земельного участка, м
	X	Y		
1	2	3	4	5
105	402612.55	2207529.55	данные отсутствуют	данные отсутствуют
106	402645.27	2207546.68	данные отсутствуют	данные отсутствуют
107	402864.29	2207664.71	данные отсутствуют	данные отсутствуют
108	403024.18	2207750.14	данные отсутствуют	данные отсутствуют
109	403200.45	2207850.5	данные отсутствуют	данные отсутствуют
110	403319.86	2207915.4	данные отсутствуют	данные отсутствуют
111	403359.58	2207936.98	данные отсутствуют	данные отсутствуют
112	403385.18	2207950.89	данные отсутствуют	данные отсутствуют
113	403404.77	2207961.54	данные отсутствуют	данные отсутствуют
114	403655.96	2208098.04	данные отсутствуют	данные отсутствуют
115	403677.74	2208109.69	данные отсутствуют	данные отсутствуют
116	403689.55	2208117.68	данные отсутствуют	данные отсутствуют
117	403774.1	2208173.29	данные отсутствуют	данные отсутствуют
118	404181.21	2208383.02	данные отсутствуют	данные отсутствуют
119	404264.32	2208430.96	данные отсутствуют	данные отсутствуют
120	403341.54	2207947.88	данные отсутствуют	данные отсутствуют
121	403320.77	2207936.59	данные отсутствуют	данные отсутствуют
Государственный регистратор				ФГИС ЕГРН
полное наименование должности			подпись	инициалы, фамилия

М.П.

Выписка из Единого государственного реестра недвижимости об объекте недвижимости  
**Сведения о частях земельного участка**

<b>Земельный участок</b>			
<small>(вид объекта недвижимости)</small>			
Лист № <u>    </u> Раздела <b>4.2</b>	Всего листов раздела <b>4.2</b> : <u>    </u>	Всего разделов: <u>    </u>	Всего листов выписки: <u>    </u>
<b>12.07.2022 № 99/2022/479911582</b>			
Кадастровый номер:		<b>47:23:0000000:52101</b>	

Номер точки	Координаты, м		Описание закрепления на местности	Средняя квадратическая погрешность определения координат характерных точек границы части земельного участка, м
	X	Y		
1	2	3	4	5
122	403347.13	2207950.93	данные отсутствуют	данные отсутствуют
123	403327.23	2207940.1	данные отсутствуют	данные отсутствуют
124	403403.93	2207981.43	данные отсутствуют	данные отсутствуют
125	403384.24	2207970.92	данные отсутствуют	данные отсутствуют
126	403661.68	2208121.17	данные отсутствуют	данные отсутствуют
127	403643.49	2208111.33	данные отсутствуют	данные отсутствуют
128	403677.91	2208129.8	данные отсутствуют	данные отсутствуют
129	403659.9	2208120.23	данные отсутствуют	данные отсутствуют
130	401105.65	2206678.96	данные отсутствуют	данные отсутствуют
131	401098.56	2206692.25	данные отсутствуют	данные отсутствуют
131	401098.56	2206692.25	данные отсутствуют	данные отсутствуют
132	401076.6	2206680.3	данные отсутствуют	данные отсутствуют
132	401076.6	2206680.3	данные отсутствуют	данные отсутствуют
132	401076.6	2206680.3	данные отсутствуют	данные отсутствуют
132	401076.6	2206680.3	данные отсутствуют	данные отсутствуют
133	401083.66	2206667.02	данные отсутствуют	данные отсутствуют
133	401083.66	2206667.02	данные отсутствуют	данные отсутствуют
Государственный регистратор				ФГИС ЕГРН
полное наименование должности			подпись	инициалы, фамилия

М.П.



Выписка из Единого государственного реестра недвижимости об объекте недвижимости  
**Сведения о частях <sup>667</sup> земельного участка**

<b>Земельный участок</b>			
(вид объекта недвижимости)			
Лист № <u>    </u> Раздела <b>4.2</b>	Всего листов раздела <b>4.2</b> : <u>    </u>	Всего разделов: <u>    </u>	Всего листов выписки: <u>    </u>
<b>12.07.2022 № 99/2022/479911582</b>			
Кадастровый номер:		<b>47:23:0000000:52101</b>	

Номер точки	Координаты, м		Описание закрепления на местности	Средняя квадратическая погрешность определения координат характерных точек границы части земельного участка, м
	X	Y		
1	2	3	4	5
134	401054.62	2206668.38	данные отсутствуют	данные отсутствуют
134	401054.62	2206668.38	данные отсутствуют	данные отсутствуют
135	401061.71	2206655.06	данные отсутствуют	данные отсутствуют
136	401397.86	2206879.52	данные отсутствуют	данные отсутствуют
137	401173.86	2206764.38	данные отсутствуют	данные отсутствуют
138	401175.76	2206760.87	данные отсутствуют	данные отсутствуют
139	400684	2206449.67	данные отсутствуют	данные отсутствуют
140	400683.32	2206450.83	данные отсутствуют	данные отсутствуют
141	400670.26	2206443.48	данные отсутствуют	данные отсутствуют
142	400614.98	2206413.41	данные отсутствуют	данные отсутствуют
143	400542.99	2206374.18	данные отсутствуют	данные отсутствуют
144	400501.11	2206351.47	данные отсутствуют	данные отсутствуют
145	400458.34	2206328.06	данные отсутствуют	данные отсутствуют
145	400458.34	2206328.06	данные отсутствуют	данные отсутствуют
146	400458.89	2206327.27	данные отсутствуют	данные отсутствуют
147	400867.7	2206549.58	данные отсутствуют	данные отсутствуют
148	400911.62	2206573.48	данные отсутствуют	данные отсутствуют
Государственный регистратор				ФГИС ЕГРН
полное наименование должности			подпись	инициалы, фамилия

М.П.

Выписка из Единого государственного реестра недвижимости об объекте недвижимости  
**Сведения о частях земельного участка**

<b>Земельный участок</b>			
(вид объекта недвижимости)			
Лист № <u>    </u> Раздела <b>4.2</b>	Всего листов раздела <b>4.2</b> : <u>    </u>	Всего разделов: <u>    </u>	Всего листов выписки: <u>    </u>
<b>12.07.2022 № 99/2022/479911582</b>			
Кадастровый номер:		<b>47:23:0000000:52101</b>	

Номер точки	Координаты, м		Описание закрепления на местности	Средняя квадратическая погрешность определения координат характерных точек границы части земельного участка, м
	X	Y		
1	2	3	4	5
149	400904.73	2206586.87	данные отсутствуют	данные отсутствуют
150	400860.79	2206562.96	данные отсутствуют	данные отсутствуют
151	401069.5	2206693.63	данные отсутствуют	данные отсутствуют
151	401069.5	2206693.63	данные отсутствуют	данные отсутствуют
152	401063.74	2206690.5	данные отсутствуют	данные отсутствуют
153	401047.51	2206681.69	данные отсутствуют	данные отсутствуют
154	400324.93	2206269.63	данные отсутствуют	данные отсутствуют
154	400324.93	2206269.63	данные отсутствуют	данные отсутствуют
155	400320.32	2206270.46	данные отсутствуют	данные отсутствуют
155	400320.32	2206270.46	данные отсутствуют	данные отсутствуют
156	400321.5	2206267.72	данные отсутствуют	данные отсутствуют
156	400321.5	2206267.72	данные отсутствуют	данные отсутствуют
156	400321.5	2206267.72	данные отсутствуют	данные отсутствуют
157	400502.53	2206386.07	данные отсутствуют	данные отсутствуют
158	400442.8	2206353.91	данные отсутствуют	данные отсутствуют
159	400314.75	2206283.44	данные отсутствуют	данные отсутствуют
159	400314.75	2206283.44	данные отсутствуют	данные отсутствуют
Государственный регистратор				ФГИС ЕГРН
полное наименование должности			подпись	инициалы, фамилия

М.П.

Выписка из Единого государственного реестра недвижимости об объекте недвижимости  
**Сведения о частях земельного участка**

<b>Земельный участок</b>			
(вид объекта недвижимости)			
Лист № <u>    </u> Раздела <b>4.2</b>	Всего листов раздела <b>4.2</b> : <u>    </u>	Всего разделов: <u>    </u>	Всего листов выписки: <u>    </u>
<b>12.07.2022 № 99/2022/479911582</b>			
Кадастровый номер:		<b>47:23:0000000:52101</b>	

Номер точки	Координаты, м		Описание закрепления на местности	Средняя квадратическая погрешность определения координат характерных точек границы части земельного участка, м
	X	Y		
1	2	3	4	5
160	400315.19	2206282.27	данные отсутствуют	данные отсутствуют
160	400315.19	2206282.27	данные отсутствуют	данные отсутствуют
161	400348.5	2206300.65	данные отсутствуют	данные отсутствуют
162	400488.51	2206378.07	данные отсутствуют	данные отсутствуют
163	400355.56	2206286.96	данные отсутствуют	данные отсутствуют
163	400355.56	2206286.96	данные отсутствуют	данные отсутствуют
164	400350.16	2206297.79	данные отсутствуют	данные отсутствуют
165	400347.9	2206301.69	данные отсутствуют	данные отсутствуют
166	400344.37	2206299.74	данные отсутствуют	данные отсутствуют
167	400345.6	2206297.58	данные отсутствуют	данные отсутствуют
168	400327.17	2206290.27	данные отсутствуют	данные отсутствуют
169	400322.14	2206287.5	данные отсутствуют	данные отсутствуют
170	400323.87	2206284.71	данные отсутствуют	данные отсутствуют
171	400347.53	2206294.06	данные отсутствуют	данные отсутствуют
172	400352.09	2206284.99	данные отсутствуют	данные отсутствуют
172	400352.09	2206284.99	данные отсутствуют	данные отсутствуют
173	401091.57	2206705.59	данные отсутствуют	данные отсутствуют

Государственный регистратор		ФГИС ЕГРН
полное наименование должности	подпись	инициалы, фамилия

М.П.

Выписка из Единого государственного реестра недвижимости об объекте недвижимости  
**Сведения о частях земельного участка**

<b>Земельный участок</b>			
(вид объекта недвижимости)			
Лист № <u>    </u> Раздела <b>4.2</b>	Всего листов раздела <b>4.2</b> : <u>    </u>	Всего разделов: <u>    </u>	Всего листов выписки: <u>    </u>
<b>12.07.2022 № 99/2022/479911582</b>			
Кадастровый номер:		<b>47:23:0000000:52101</b>	

Номер точки	Координаты, м		Описание закрепления на местности	Средняя квадратическая погрешность определения координат характерных точек границы части земельного участка, м
	X	Y		
1	2	3	4	5
174	400458.23	2206328.3	данные отсутствуют	данные отсутствуют
175	400456.04	2206331.74	данные отсутствуют	данные отсутствуют
176	400455.87	2206331.64	данные отсутствуют	данные отсутствуют
177	400359.56	2206278.93	данные отсутствуют	данные отсутствуют
178	400356.04	2206277.03	данные отсутствуют	данные отсутствуют
179	400336.75	2206266.58	данные отсутствуют	данные отсутствуют
180	400333.91	2206265.06	данные отсутствуют	данные отсутствуют
181	400279.36	2206235.39	данные отсутствуют	данные отсутствуют
182	400228.54	2206209.04	данные отсутствуют	данные отсутствуют
183	400205.42	2206198.31	данные отсутствуют	данные отсутствуют
183	400205.42	2206198.31	данные отсутствуют	данные отсутствуют
184	400207.19	2206194.73	данные отсутствуют	данные отсутствуют
184	400207.19	2206194.73	данные отсутствуют	данные отсутствуют
185	400230.31	2206205.46	данные отсутствуют	данные отсутствуют
186	400281.24	2206231.86	данные отсутствуют	данные отсутствуют
187	400340.24	2206263.93	данные отсутствуют	данные отсутствуют
188	400458.13	2206328.25	данные отсутствуют	данные отсутствуют
Государственный регистратор				ФГИС ЕГРН
полное наименование должности			подпись	инициалы, фамилия

М.П.

Выписка из Единого государственного реестра недвижимости об объекте недвижимости  
**Сведения о частях <sup>671</sup> земельного участка**

<b>Земельный участок</b>			
(вид объекта недвижимости)			
Лист № <u>    </u> Раздела <b>4.2</b>	Всего листов раздела <b>4.2</b> : <u>    </u>	Всего разделов: <u>    </u>	Всего листов выписки: <u>    </u>
<b>12.07.2022 № 99/2022/479911582</b>			
Кадастровый номер:		<b>47:23:0000000:52101</b>	

Номер точки	Координаты, м		Описание закрепления на местности	Средняя квадратическая погрешность определения координат характерных точек границы части земельного участка, м
	X	Y		
1	2	3	4	5
189	400458.9	2206327.26	данные отсутствуют	данные отсутствуют
190	400343.21	2206266.34	данные отсутствуют	данные отсутствуют
191	400319.37	2206266.59	данные отсутствуют	данные отсутствуют
191	400319.37	2206266.59	данные отсутствуют	данные отсутствуют
192	400340.6	2206262.74	данные отсутствуют	данные отсутствуют
193	400453.42	2206324.29	данные отсутствуют	данные отсутствуют
194	399442.77	2205789.89	данные отсутствуют	данные отсутствуют
194	399442.77	2205789.89	данные отсутствуют	данные отсутствуют
195	399434.67	2205802.55	данные отсутствуют	данные отсутствуют
196	399422.51	2205795.91	данные отсутствуют	данные отсутствуют
196	399422.51	2205795.91	данные отсутствуют	данные отсутствуют
196	399422.51	2205795.91	данные отсутствуют	данные отсутствуют
197	399417.07	2205792.94	данные отсутствуют	данные отсутствуют
198	399425.17	2205780.27	данные отсутствуют	данные отсутствуют
198	399425.17	2205780.27	данные отсутствуют	данные отсутствуют
199	400249.5	2206247.54	данные отсутствуют	данные отсутствуют
200	400173.27	2206205.6	данные отсутствуют	данные отсутствуют
Государственный регистратор				ФГИС ЕГРН
полное наименование должности			подпись	инициалы, фамилия

М.П.

Выписка из Единого государственного реестра недвижимости об объекте недвижимости  
**Сведения о частях <sup>672</sup> земельного участка**

<b>Земельный участок</b>			
(вид объекта недвижимости)			
Лист № ___ Раздела <b>4.2</b>	Всего листов раздела <b>4.2</b> : ___	Всего разделов: ___	Всего листов выписки: ___
<b>12.07.2022 № 99/2022/479911582</b>			
Кадастровый номер:		<b>47:23:0000000:52101</b>	

Номер точки	Координаты, м		Описание закрепления на местности	Средняя квадратическая погрешность определения координат характерных точек границы части земельного участка, м
	X	Y		
1	2	3	4	5
201	400125.98	2206179.8	данные отсутствуют	данные отсутствуют
202	400113.99	2206173.27	данные отсутствуют	данные отсутствуют
203	400286.65	2206266.47	данные отсутствуют	данные отсутствуют
204	400296.2	2206271.74	данные отсутствуют	данные отсутствуют
205	400298.98	2206273.28	данные отсутствуют	данные отсутствуют
206	400308.07	2206278.31	данные отсутствуют	данные отсутствуют
207	400298.34	2206274.42	данные отсутствуют	данные отсутствуют
208	400292.85	2206271.4	данные отсутствуют	данные отсутствуют
209	400292.66	2206271.29	данные отсутствуют	данные отсутствуют
210	399441.19	2205789.02	данные отсутствуют	данные отсутствуют
211	399424.35	2205796.91	данные отсутствуют	данные отсутствуют
212	399329.84	2205745.31	данные отсутствуют	данные отсутствуют
213	399340.49	2205734.23	данные отсутствуют	данные отсутствуют
214	400194.31	2206193.15	данные отсутствуют	данные отсутствуют
215	400161.77	2206174.33	данные отсутствуют	данные отсутствуют
216	400127.97	2206157.22	данные отсутствуют	данные отсутствуют
217	400084.53	2206132.36	данные отсутствуют	данные отсутствуют

Государственный регистратор		ФГИС ЕГРН
полное наименование должности	подпись	инициалы, фамилия

М.П.

Выписка из Единого государственного реестра недвижимости об объекте недвижимости  
**Сведения о частях земельного участка**

<b>Земельный участок</b>			
(вид объекта недвижимости)			
Лист № <u>    </u> Раздела <b>4.2</b>	Всего листов раздела <b>4.2</b> : <u>    </u>	Всего разделов: <u>    </u>	Всего листов выписки: <u>    </u>
<b>12.07.2022 № 99/2022/479911582</b>			
Кадастровый номер:		<b>47:23:0000000:52101</b>	

Номер точки	Координаты, м		Описание закрепления на местности	Средняя квадратическая погрешность определения координат характерных точек границы части земельного участка, м
	X	Y		
1	2	3	4	5
218	399980.63	2206076.18	данные отсутствуют	данные отсутствуют
219	399932.94	2206048.3	данные отсутствуют	данные отсутствуют
220	399884.09	2206022.06	данные отсутствуют	данные отсутствуют
221	399836.92	2205998.63	данные отсутствуют	данные отсутствуют
222	399688.86	2205917.19	данные отсутствуют	данные отсутствуют
223	399445.47	2205785.67	данные отсутствуют	данные отсутствуют
224	399427.88	2205776.05	данные отсутствуют	данные отсутствуют
225	399404.08	2205763.13	данные отсутствуют	данные отсутствуют
226	399343.68	2205730.03	данные отсутствуют	данные отсутствуют
227	399346.29	2205727.13	данные отсутствуют	данные отсутствуют
228	399459.62	2205788.86	данные отсутствуют	данные отсутствуют
229	399690.76	2205913.66	данные отсутствуют	данные отсутствуют
230	399838.79	2205995.08	данные отсутствуют	данные отсутствуют
231	399885.93	2206018.5	данные отсутствуют	данные отсутствуют
232	399934.89	2206044.81	данные отсутствуют	данные отсутствуют
233	399982.6	2206072.7	данные отсутствуют	данные отсутствуют
234	400086.46	2206128.85	данные отсутствуют	данные отсутствуют

Государственный регистратор		ФГИС ЕГРН
полное наименование должности	подпись	инициалы, фамилия

М.П.

Выписка из Единого государственного реестра недвижимости об объекте недвижимости  
**Сведения о частях земельного участка**

<b>Земельный участок</b>			
<small>(вид объекта недвижимости)</small>			
Лист № ___ Раздела <b>4.2</b>	Всего листов раздела <b>4.2</b> : ___	Всего разделов: ___	Всего листов выписки: ___
<b>12.07.2022 № 99/2022/479911582</b>			
Кадастровый номер:		<b>47:23:0000000:52101</b>	

Номер точки	Координаты, м		Описание закрепления на местности	Средняя квадратическая погрешность определения координат характерных точек границы части земельного участка, м
	X	Y		
1	2	3	4	5
235	400129.86	2206153.69	данные отсутствуют	данные отсутствуют
236	400163.68	2206170.81	данные отсутствуют	данные отсутствуют
237	400196.15	2206189.61	данные отсутствуют	данные отсутствуют
238	399465.28	2205785.1	данные отсутствуют	данные отсутствуют
239	399464.74	2205786.06	данные отсутствуют	данные отсутствуют
240	399419.8	2205763.69	данные отсутствуют	данные отсутствуют
241	399366.52	2205735.41	данные отсутствуют	данные отсутствуют
242	399347.88	2205725.37	данные отсутствуют	данные отсутствуют
243	399350.53	2205722.43	данные отсутствуют	данные отсутствуют
244	399414.05	2205757.11	данные отсутствуют	данные отсутствуют
244	399414.05	2205757.11	данные отсутствуют	данные отсутствуют
245	399450.68	2205777.12	данные отсутствуют	данные отсутствуют
246	399433.07	2205767.5	данные отсутствуют	данные отсутствуют
247	402639.83	2207522.69	данные отсутствуют	данные отсутствуют
248	402245.57	2207310.52	данные отсутствуют	данные отсутствуют
249	402258.68	2207286.41	данные отсутствуют	данные отсутствуют
250	402338.23	2207329.65	данные отсутствуют	данные отсутствуют

Государственный регистратор		ФГИС ЕГРН
полное наименование должности	подпись	инициалы, фамилия

М.П.



Выписка из Единого государственного реестра недвижимости об объекте недвижимости  
**Сведения о частях земельного участка**

<b>Земельный участок</b>			
(вид объекта недвижимости)			
Лист № <u>    </u> Раздела <b>4.2</b>	Всего листов раздела <b>4.2</b> : <u>    </u>	Всего разделов: <u>    </u>	Всего листов выписки: <u>    </u>
<b>12.07.2022 № 99/2022/479911582</b>			
Кадастровый номер:		<b>47:23:0000000:52101</b>	

Номер точки	Координаты, м		Описание закрепления на местности	Средняя квадратическая погрешность определения координат характерных точек границы части земельного участка, м
	X	Y		
1	2	3	4	5
250	402338.23	2207329.65	данные отсутствуют	данные отсутствуют
250	402338.23	2207329.65	данные отсутствуют	данные отсутствуют
251	402359.22	2207341.05	данные отсутствуют	данные отсутствуют
252	402358.6	2207343.03	данные отсутствуют	данные отсутствуют
253	402650.77	2207502.54	данные отсутствуют	данные отсутствуют
254	400867.47	2206549.44	данные отсутствуют	данные отсутствуют
255	400865.31	2206549.75	данные отсутствуют	данные отсутствуют
255	400865.31	2206549.75	данные отсутствуют	данные отсутствуют
256	400863.27	2206549.74	данные отсутствуют	данные отсутствуют
256	400863.27	2206549.74	данные отсутствуют	данные отсутствуют
257	400861.25	2206549.46	данные отсутствуют	данные отсутствуют
257	400861.25	2206549.46	данные отсутствуют	данные отсутствуют
258	400858.88	2206548.75	данные отсутствуют	данные отсутствуют
258	400858.88	2206548.75	данные отсутствуют	данные отсутствуют
259	400856.6	2206547.61	данные отсутствуют	данные отсутствуют
259	400856.6	2206547.61	данные отсутствуют	данные отсутствуют
260	400854.1	2206546.12	данные отсутствуют	данные отсутствуют
Государственный регистратор				ФГИС ЕГРН
полное наименование должности			подпись	инициалы, фамилия

М.П.

Выписка из Единого государственного реестра недвижимости об объекте недвижимости  
**Сведения о частях земельного участка**

<b>Земельный участок</b>			
(вид объекта недвижимости)			
Лист № <u>    </u> Раздела <b>4.2</b>	Всего листов раздела <b>4.2</b> : <u>    </u>	Всего разделов: <u>    </u>	Всего листов выписки: <u>    </u>
<b>12.07.2022 № 99/2022/479911582</b>			
Кадастровый номер:		<b>47:23:0000000:52101</b>	

Номер точки	Координаты, м		Описание закрепления на местности	Средняя квадратическая погрешность определения координат характерных точек границы части земельного участка, м
	X	Y		
1	2	3	4	5
260	400854.1	2206546.12	данные отсутствуют	данные отсутствуют
261	400851.58	2206544.71	данные отсутствуют	данные отсутствуют
261	400851.58	2206544.71	данные отсутствуют	данные отсутствуют
262	400735.84	2206481.98	данные отсутствуют	данные отсутствуют
262	400735.84	2206481.98	данные отсутствуют	данные отсутствуют
263	400689.3	2206456.98	данные отсутствуют	данные отсутствуют
263	400689.3	2206456.98	данные отсутствуют	данные отсутствуют
264	400684.36	2206453.85	данные отсутствуют	данные отсутствуют
264	400684.36	2206453.85	данные отсутствуют	данные отсутствуют
265	400679.48	2206450.95	данные отсутствуют	данные отсутствуют
265	400679.48	2206450.95	данные отсутствуют	данные отсутствуют
266	400674.52	2206448.2	данные отсутствуют	данные отсутствуют
266	400674.52	2206448.2	данные отсутствуют	данные отсутствуют
267	400669.48	2206445.59	данные отсутствуют	данные отсутствуют
267	400669.48	2206445.59	данные отсутствуют	данные отсутствуют
268	400664.35	2206443.12	данные отсутствуют	данные отсутствуют
268	400664.35	2206443.12	данные отсутствуют	данные отсутствуют
Государственный регистратор				ФГИС ЕГРН
полное наименование должности			подпись	инициалы, фамилия

М.П.

Выписка из Единого государственного реестра недвижимости об объекте недвижимости  
**Сведения о частях <sup>677</sup> земельного участка**

<b>Земельный участок</b>			
(вид объекта недвижимости)			
Лист № <u>    </u> Раздела <b>4.2</b>	Всего листов раздела <b>4.2</b> : <u>    </u>	Всего разделов: <u>    </u>	Всего листов выписки: <u>    </u>
<b>12.07.2022 № 99/2022/479911582</b>			
Кадастровый номер:		<b>47:23:0000000:52101</b>	

Номер точки	Координаты, м		Описание закрепления на местности	Средняя квадратическая погрешность определения координат характерных точек границы части земельного участка, м
	X	Y		
1	2	3	4	5
269	400662.59	2206442.19	данные отсутствуют	данные отсутствуют
269	400662.59	2206442.19	данные отсутствуют	данные отсутствуют
270	400660.88	2206441.05	данные отсутствуют	данные отсутствуют
270	400660.88	2206441.05	данные отсутствуют	данные отсутствуют
271	400659.26	2206439.7	данные отсутствуют	данные отсутствуют
271	400659.26	2206439.7	данные отсутствуют	данные отсутствуют
272	400657.83	2206438.24	данные отсутствуют	данные отсутствуют
272	400657.83	2206438.24	данные отсутствуют	данные отсутствуют
273	400656.6	2206436.69	данные отсутствуют	данные отсутствуют
273	400656.6	2206436.69	данные отсутствуют	данные отсутствуют
274	400655.81	2206435.49	данные отсутствуют	данные отсутствуют
274	400655.81	2206435.49	данные отсутствуют	данные отсутствуют
275	400655.14	2206434.3	данные отсутствуют	данные отсутствуют
275	400655.14	2206434.3	данные отсутствуют	данные отсутствуют
276	400654.93	2206433.86	данные отсутствуют	данные отсутствуют
277	402357.32	2207340.08	данные отсутствуют	данные отсутствуют
278	402356.53	2207341.48	данные отсутствуют	данные отсутствуют
Государственный регистратор				ФГИС ЕГРН
полное наименование должности			подпись	инициалы, фамилия

М.П.

Выписка из Единого государственного реестра недвижимости об объекте недвижимости  
**Сведения о частях земельного участка**

<b>Земельный участок</b>			
(вид объекта недвижимости)			
Лист № <u>    </u> Раздела <b>4.2</b>	Всего листов раздела <b>4.2</b> : <u>    </u>	Всего разделов: <u>    </u>	Всего листов выписки: <u>    </u>
<b>12.07.2022 № 99/2022/479911582</b>			
Кадастровый номер:		<b>47:23:0000000:52101</b>	

Номер точки	Координаты, м		Описание закрепления на местности	Средняя квадратическая погрешность определения координат характерных точек границы части земельного участка, м
	X	Y		
1	2	3	4	5
278	402356.53	2207341.48	данные отсутствуют	данные отсутствуют
279	402355.53	2207342.38	данные отсутствуют	данные отсутствуют
279	402355.53	2207342.38	данные отсутствуют	данные отсутствуют
280	402353.82	2207342.25	данные отсутствуют	данные отсутствуют
280	402353.82	2207342.25	данные отсутствуют	данные отсутствуют
281	402204.49	2207260.99	данные отсутствуют	данные отсутствуют
281	402204.49	2207260.99	данные отсутствуют	данные отсутствуют
282	402019.78	2207160.6	данные отсутствуют	данные отсутствуют
282	402019.78	2207160.6	данные отсутствуют	данные отсутствуют
283	401899.29	2207095.06	данные отсутствуют	данные отсутствуют
283	401899.29	2207095.06	данные отсутствуют	данные отсутствуют
284	401615.82	2206940.97	данные отсутствуют	данные отсутствуют
284	401615.82	2206940.97	данные отсутствуют	данные отсутствуют
285	401614.87	2206938.59	данные отсутствуют	данные отсутствуют
285	401614.87	2206938.59	данные отсутствуют	данные отсутствуют
286	401615.51	2206936.78	данные отсутствуют	данные отсутствуют
287	401444.5	2206843.83	данные отсутствуют	данные отсутствуют
Государственный регистратор				ФГИС ЕГРН
полное наименование должности			подпись	инициалы, фамилия

М.П.

Выписка из Единого государственного реестра недвижимости об объекте недвижимости  
**Сведения о частях земельного участка**

<b>Земельный участок</b>			
<small>(вид объекта недвижимости)</small>			
Лист № <u>    </u> Раздела <b>4.2</b>	Всего листов раздела <b>4.2</b> : <u>    </u>	Всего разделов: <u>    </u>	Всего листов выписки: <u>    </u>
<b>12.07.2022 № 99/2022/479911582</b>			
Кадастровый номер:		<b>47:23:0000000:52101</b>	

Номер точки	Координаты, м		Описание закрепления на местности	Средняя квадратическая погрешность определения координат характерных точек границы части земельного участка, м
	X	Y		
1	2	3	4	5
288	401443.53	2206843.84	данные отсутствуют	данные отсутствуют
288	401443.53	2206843.84	данные отсутствуют	данные отсутствуют
289	401440.76	2206843.58	данные отсутствуют	данные отсутствуют
289	401440.76	2206843.58	данные отсутствуют	данные отсутствуют
290	401437.96	2206843.02	данные отсутствуют	данные отсутствуют
290	401437.96	2206843.02	данные отсутствуют	данные отсутствуют
291	401435.31	2206842.19	данные отсутствуют	данные отсутствуют
291	401435.31	2206842.19	данные отсутствуют	данные отсутствуют
292	401432.78	2206841.1	данные отсутствуют	данные отсутствуют
292	401432.78	2206841.1	данные отсутствуют	данные отсутствуют
293	401410.96	2206830.31	данные отсутствуют	данные отсутствуют
293	401410.96	2206830.31	данные отсутствуют	данные отсутствуют
294	401253.57	2206744.12	данные отсутствуют	данные отсутствуют
294	401253.57	2206744.12	данные отсутствуют	данные отсутствуют
295	401250.27	2206747.26	данные отсутствуют	данные отсутствуют
295	401250.27	2206747.26	данные отсутствуют	данные отсутствуют
296	401249.34	2206747.74	данные отсутствуют	данные отсутствуют
Государственный регистратор				ФГИС ЕГРН
полное наименование должности			подпись	инициалы, фамилия

М.П.

Выписка из Единого государственного реестра недвижимости об объекте недвижимости  
**Сведения о частях земельного участка**

<b>Земельный участок</b>			
(вид объекта недвижимости)			
Лист № <u>    </u> Раздела <b>4.2</b>	Всего листов раздела <b>4.2</b> : <u>    </u>	Всего разделов: <u>    </u>	Всего листов выписки: <u>    </u>
<b>12.07.2022 № 99/2022/479911582</b>			
Кадастровый номер:		<b>47:23:0000000:52101</b>	

Номер точки	Координаты, м		Описание закрепления на местности	Средняя квадратическая погрешность определения координат характерных точек границы части земельного участка, м
	X	Y		
1	2	3	4	5
296	401249.34	2206747.74	данные отсутствуют	данные отсутствуют
297	401247.92	2206747.55	данные отсутствуют	данные отсутствуют
297	401247.92	2206747.55	данные отсутствуют	данные отсутствуют
298	401201.96	2206721.79	данные отсутствуют	данные отсутствуют
298	401201.96	2206721.79	данные отсутствуют	данные отсутствуют
299	401197.57	2206729.81	данные отсутствуют	данные отсутствуют
299	401197.57	2206729.81	данные отсутствуют	данные отсутствуют
300	401196.99	2206730.47	данные отсутствуют	данные отсутствуют
300	401196.99	2206730.47	данные отсутствуют	данные отсутствуют
301	401194.87	2206730.62	данные отсутствуют	данные отсутствуют
301	401194.87	2206730.62	данные отсутствуют	данные отсутствуют
302	401149.72	2206706.42	данные отсутствуют	данные отсутствуют
302	401149.72	2206706.42	данные отсутствуют	данные отсутствуют
303	401148.41	2206705.93	данные отсутствуют	данные отсутствуют
303	401148.41	2206705.93	данные отсутствуют	данные отсутствуют
304	401147.45	2206705.4	данные отсутствуют	данные отсутствуют
304	401147.45	2206705.4	данные отсутствуют	данные отсутствуют
Государственный регистратор				ФГИС ЕГРН
полное наименование должности			подпись	инициалы, фамилия

М.П.

Выписка из Единого государственного реестра недвижимости об объекте недвижимости  
**Сведения о частях земельного участка**

<b>Земельный участок</b>			
(вид объекта недвижимости)			
Лист № <u>    </u> Раздела <b>4.2</b>	Всего листов раздела <b>4.2</b> : <u>    </u>	Всего разделов: <u>    </u>	Всего листов выписки: <u>    </u>
<b>12.07.2022 № 99/2022/479911582</b>			
Кадастровый номер:		<b>47:23:0000000:52101</b>	

Номер точки	Координаты, м		Описание закрепления на местности	Средняя квадратическая погрешность определения координат характерных точек границы части земельного участка, м
	X	Y		
1	2	3	4	5
305	401146.18	2206704.36	данные отсутствуют	данные отсутствуют
305	401146.18	2206704.36	данные отсутствуют	данные отсутствуют
306	401145.18	2206703.13	данные отсутствуют	данные отсутствуют
306	401145.18	2206703.13	данные отсутствуют	данные отсутствуют
307	401144.53	2206701.93	данные отсутствуют	данные отсутствуют
307	401144.53	2206701.93	данные отсутствуют	данные отсутствуют
308	401144.09	2206700.63	данные отсутствуют	данные отсутствуют
308	401144.09	2206700.63	данные отсутствуют	данные отсутствуют
309	401143.97	2206699.79	данные отсутствуют	данные отсутствуют
309	401143.97	2206699.79	данные отсутствуют	данные отсутствуют
310	401194.12	2206727.06	данные отсутствуют	данные отсутствуют
310	401194.12	2206727.06	данные отсутствуют	данные отсутствуют
311	401194.7	2206726	данные отсутствуют	данные отсутствуют
312	401195.01	2206726.15	данные отсутствуют	данные отсутствуют
312	401195.01	2206726.15	данные отсутствуют	данные отсутствуют
313	401199.42	2206718.09	данные отсутствуют	данные отсутствуют
313	401199.42	2206718.09	данные отсутствуют	данные отсутствуют
Государственный регистратор				ФГИС ЕГРН
полное наименование должности			подпись	инициалы, фамилия

М.П.

Выписка из Единого государственного реестра недвижимости об объекте недвижимости  
**Сведения о частях земельного участка**

<b>Земельный участок</b>			
(вид объекта недвижимости)			
Лист № <u>    </u> Раздела <b>4.2</b>	Всего листов раздела <b>4.2</b> : <u>    </u>	Всего разделов: <u>    </u>	Всего листов выписки: <u>    </u>
<b>12.07.2022 № 99/2022/479911582</b>			
Кадастровый номер:		<b>47:23:0000000:52101</b>	

Номер точки	Координаты, м		Описание закрепления на местности	Средняя квадратическая погрешность определения координат характерных точек границы части земельного участка, м
	X	Y		
1	2	3	4	5
314	401201.17	2206717.05	данные отсутствуют	данные отсутствуют
314	401201.17	2206717.05	данные отсутствуют	данные отсутствуют
315	401202.15	2206717.31	данные отсутствуют	данные отсутствуют
315	401202.15	2206717.31	данные отсутствуют	данные отсутствуют
316	401248.59	2206743.34	данные отсутствуют	данные отсутствуют
316	401248.59	2206743.34	данные отсутствуют	данные отсутствуют
317	401251.88	2206740.22	данные отсутствуют	данные отсутствуют
317	401251.88	2206740.22	данные отсутствуют	данные отсутствуют
318	401253.05	2206739.75	данные отсутствуют	данные отсутствуют
318	401253.05	2206739.75	данные отсутствуют	данные отсутствуют
319	401371.62	2206804.21	данные отсутствуют	данные отсутствуют
319	401371.62	2206804.21	данные отсутствуют	данные отсутствуют
320	401412.85	2206826.78	данные отсутствуют	данные отсутствуют
320	401412.85	2206826.78	данные отсутствуют	данные отсутствуют
321	401416.1	2206828.39	данные отсутствуют	данные отсутствуют
321	401416.1	2206828.39	данные отсутствуют	данные отсутствуют
322	401034.73	2206640.39	данные отсутствуют	данные отсутствуют
Государственный регистратор				ФГИС ЕГРН
полное наименование должности			подпись	инициалы, фамилия

М.П.



Выписка из Единого государственного реестра недвижимости об объекте недвижимости  
**Сведения о частях земельного участка**

<b>Земельный участок</b>			
(вид объекта недвижимости)			
Лист № <u>    </u> Раздела <b>4.2</b>	Всего листов раздела <b>4.2</b> : <u>    </u>	Всего разделов: <u>    </u>	Всего листов выписки: <u>    </u>
<b>12.07.2022 № 99/2022/479911582</b>			
Кадастровый номер:		<b>47:23:0000000:52101</b>	

Номер точки	Координаты, м		Описание закрепления на местности	Средняя квадратическая погрешность определения координат характерных точек границы части земельного участка, м
	X	Y		
1	2	3	4	5
322	401034.73	2206640.39	данные отсутствуют	данные отсутствуют
323	401028.68	2206640.82	данные отсутствуют	данные отсутствуют
323	401028.68	2206640.82	данные отсутствуют	данные отсутствуют
324	401027.59	2206640.58	данные отсутствуют	данные отсутствуют
324	401027.59	2206640.58	данные отсутствуют	данные отсутствуют
325	400924.44	2206584.42	данные отсутствуют	данные отсутствуют
325	400924.44	2206584.42	данные отсутствуют	данные отсутствуют
326	400923.69	2206583.24	данные отсутствуют	данные отсутствуют
326	400923.69	2206583.24	данные отсутствуют	данные отсутствуют
327	400923.66	2206581.67	данные отсутствуют	данные отсутствуют
327	400923.66	2206581.67	данные отсутствуют	данные отсутствуют
328	400924.39	2206580.39	данные отсутствуют	данные отсутствуют
329	399200.52	2205675.56	данные отсутствуют	данные отсутствуют
330	399126.07	2205634	данные отсутствуют	данные отсутствуют
331	399103.42	2205623.31	данные отсутствуют	данные отсутствуют
332	399104.7	2205590.25	данные отсутствуют	данные отсутствуют
333	399140.23	2205609.01	данные отсутствуют	данные отсутствуют
Государственный регистратор				ФГИС ЕГРН
полное наименование должности			подпись	инициалы, фамилия

М.П.

Выписка из Единого государственного реестра недвижимости об объекте недвижимости  
**Сведения о частях земельного участка**

<b>Земельный участок</b>			
(вид объекта недвижимости)			
Лист № <u>    </u> Раздела <b>4.2</b>	Всего листов раздела <b>4.2</b> : <u>    </u>	Всего разделов: <u>    </u>	Всего листов выписки: <u>    </u>
<b>12.07.2022 № 99/2022/479911582</b>			
Кадастровый номер:		<b>47:23:0000000:52101</b>	

Номер точки	Координаты, м		Описание закрепления на местности	Средняя квадратическая погрешность определения координат характерных точек границы части земельного участка, м
	X	Y		
1	2	3	4	5
333	399140.23	2205609.01	данные отсутствуют	данные отсутствуют
334	399200.99	2205643.17	данные отсутствуют	данные отсутствуют
335	399324.75	2205709.62	данные отсутствуют	данные отсутствуют
336	399322.24	2205712.74	данные отсутствуют	данные отсутствуют
337	399258.69	2205680.58	данные отсутствуют	данные отсутствуют
338	399244.22	2205673.13	данные отсутствуют	данные отсутствуют
339	399201.87	2205648.41	данные отсутствуют	данные отсутствуют
340	399160.28	2205624.87	данные отсутствуют	данные отсутствуют
341	399136.31	2205611.24	данные отсутствуют	данные отсутствуют
342	399104.47	2205592.4	данные отсутствуют	данные отсутствуют
343	399104.55	2205589.9	данные отсутствуют	данные отсутствуют
344	399144.8	2205611.48	данные отсутствуют	данные отсутствуют
345	399162.26	2205621.39	данные отсутствуют	данные отсутствуют
346	399203.86	2205644.94	данные отсутствуют	данные отсутствуют
347	399246.14	2205669.62	данные отсутствуют	данные отсутствуют
348	399218.36	2205685.17	данные отсутствуют	данные отсутствуют
349	399125.99	2205635.39	данные отсутствуют	данные отсутствуют
Государственный регистратор				ФГИС ЕГРН
полное наименование должности			подпись	инициалы, фамилия

М.П.

Выписка из Единого государственного реестра недвижимости об объекте недвижимости  
**Сведения о частях земельного участка**

<b>Земельный участок</b>			
(вид объекта недвижимости)			
Лист № <u>    </u> Раздела <b>4.2</b>	Всего листов раздела <b>4.2</b> : <u>    </u>	Всего разделов: <u>    </u>	Всего листов выписки: <u>    </u>
<b>12.07.2022 № 99/2022/479911582</b>			
Кадастровый номер:		<b>47:23:0000000:52101</b>	

Номер точки	Координаты, м		Описание закрепления на местности	Средняя квадратическая погрешность определения координат характерных точек границы части земельного участка, м
	X	Y		
1	2	3	4	5
350	399103.43	2205623.31	данные отсутствуют	данные отсутствуют
351	399103.51	2205620.51	данные отсутствуют	данные отсутствуют
352	399325.43	2205708.79	данные отсутствуют	данные отсутствуют
353	399306.26	2205732.53	данные отсутствуют	данные отсутствуют
354	399220.36	2205686.25	данные отсутствуют	данные отсутствуют
355	399236.4	2205660.82	данные отсутствуют	данные отсутствуют
356	399312.79	2205701.99	данные отсутствуют	данные отсутствуют
357	398710.08	2205429.1	данные отсутствуют	данные отсутствуют
358	398683.42	2205420.88	данные отсутствуют	данные отсутствуют
359	398669.49	2205414.27	данные отсутствуют	данные отсутствуют
360	398611.4	2205398.65	данные отсутствуют	данные отсутствуют
361	398554.66	2205384.23	данные отсутствуют	данные отсутствуют
362	398558.75	2205356.6	данные отсутствуют	данные отсутствуют
363	398562.66	2205357.5	данные отсутствуют	данные отсутствуют
364	398559.15	2205381.24	данные отсутствуют	данные отсутствуют
365	398612.42	2205394.78	данные отсутствуют	данные отсутствуют
366	398670.88	2205410.49	данные отсутствуют	данные отсутствуют
Государственный регистратор				ФГИС ЕГРН
полное наименование должности			подпись	инициалы, фамилия

М.П.

Выписка из Единого государственного реестра недвижимости об объекте недвижимости  
**Сведения о частях земельного участка**

<b>Земельный участок</b>			
(вид объекта недвижимости)			
Лист № <u>    </u> Раздела <b>4.2</b>	Всего листов раздела <b>4.2</b> : <u>    </u>	Всего разделов: <u>    </u>	Всего листов выписки: <u>    </u>
<b>12.07.2022 № 99/2022/479911582</b>			
Кадастровый номер:		<b>47:23:0000000:52101</b>	

Номер точки	Координаты, м		Описание закрепления на местности	Средняя квадратическая погрешность определения координат характерных точек границы части земельного участка, м
	X	Y		
1	2	3	4	5
367	398893.49	2205476.75	данные отсутствуют	данные отсутствуют
368	399034.91	2205552.62	данные отсутствуют	данные отсутствуют
369	399011.39	2205543.4	данные отсутствуют	данные отсутствуют
370	398934.12	2205501.69	данные отсутствуют	данные отсутствуют
371	398892.78	2205480.8	данные отсутствуют	данные отсутствуют
372	398847.52	2205460.7	данные отсутствуют	данные отсутствуют
373	398741.96	2205403.93	данные отсутствуют	данные отсутствуют
374	398751.74	2205404.55	данные отсутствуют	данные отсутствуют
375	398849.29	2205457.1	данные отсутствуют	данные отсутствуют
376	399096.9	2205619.8	данные отсутствуют	данные отсутствуют
377	398964.96	2205549.07	данные отсутствуют	данные отсутствуют
378	398982.31	2205557.18	данные отсутствуют	данные отсутствуют
379	399091.69	2205613.86	данные отсутствуют	данные отсутствуют
380	399097.02	2205616.84	данные отсутствуют	данные отсутствуют
381	399050.89	2205557.04	данные отсутствуют	данные отсутствуют
381	399050.89	2205557.04	данные отсутствуют	данные отсутствуют
382	399054.76	2205559.31	данные отсутствуют	данные отсутствуют
Государственный регистратор				ФГИС ЕГРН
полное наименование должности			подпись	инициалы, фамилия

М.П.

Выписка из Единого государственного реестра недвижимости об объекте недвижимости  
**Сведения о частях земельного участка**

<b>Земельный участок</b>			
(вид объекта недвижимости)			
Лист № <u>    </u> Раздела <b>4.2</b>	Всего листов раздела <b>4.2</b> : <u>    </u>	Всего разделов: <u>    </u>	Всего листов выписки: <u>    </u>
<b>12.07.2022 № 99/2022/479911582</b>			
Кадастровый номер:		<b>47:23:0000000:52101</b>	

Номер точки	Координаты, м		Описание закрепления на местности	Средняя квадратическая погрешность определения координат характерных точек границы части земельного участка, м
	X	Y		
1	2	3	4	5
382	399054.76	2205559.31	данные отсутствуют	данные отсутствуют
383	399060.82	2205566.45	данные отсутствуют	данные отсутствуют
384	399098.4	2205586.59	данные отсутствуют	данные отсутствуют
385	399096.89	2205619.8	данные отсутствуют	данные отсутствуют
386	399000.11	2205567.9	данные отсутствуют	данные отсутствуют
387	399000.61	2205534.22	данные отсутствуют	данные отсутствуют
388	399041.07	2205555.92	данные отсутствуют	данные отсутствуют
389	399060.51	2205566.06	данные отсутствуют	данные отсутствуют
390	399043.52	2205556.19	данные отсутствуют	данные отсутствуют
391	399098.31	2205588.65	данные отсутствуют	данные отсутствуют
392	399076.35	2205575.27	данные отсутствуют	данные отсутствуют
393	399065.02	2205568.67	данные отсутствуют	данные отсутствуют
394	399098.41	2205586.59	данные отсутствуют	данные отсутствуют
395	397442.66	2205366.34	данные отсутствуют	данные отсутствуют
396	397432.83	2205389.47	данные отсутствуют	данные отсутствуют
397	397328.05	2205463.29	данные отсутствуют	данные отсутствуют
398	397337.48	2205450.41	данные отсутствуют	данные отсутствуют
Государственный регистратор				ФГИС ЕГРН
полное наименование должности			подпись	инициалы, фамилия

М.П.

Выписка из Единого государственного реестра недвижимости об объекте недвижимости  
**Сведения о частях земельного участка**

<b>Земельный участок</b>			
(вид объекта недвижимости)			
Лист № <u>    </u> Раздела <b>4.2</b>	Всего листов раздела <b>4.2</b> : <u>    </u>	Всего разделов: <u>    </u>	Всего листов выписки: <u>    </u>
<b>12.07.2022 № 99/2022/479911582</b>			
Кадастровый номер:		<b>47:23:0000000:52101</b>	

Номер точки	Координаты, м		Описание закрепления на местности	Средняя квадратическая погрешность определения координат характерных точек границы части земельного участка, м
	X	Y		
1	2	3	4	5
399	397363.75	2205428	данные отсутствуют	данные отсутствуют
400	397406.21	2205397.09	данные отсутствуют	данные отсутствуют
401	397421	2205381.08	данные отсутствуют	данные отсутствуют
401	397421	2205381.08	данные отсутствуют	данные отсутствуют
402	397494.92	2205369.27	данные отсутствуют	данные отсутствуют
403	397479.55	2205374.99	данные отсутствуют	данные отсутствуют
404	397457.2	2205389.07	данные отсутствуют	данные отсутствуют
405	397413.85	2205388.81	данные отсутствуют	данные отсутствуют
406	397438.73	2205369.02	данные отсутствуют	данные отсутствуют
407	397816.31	2205535.7	данные отсутствуют	данные отсутствуют
408	397796.91	2205535.21	данные отсутствуют	данные отсутствуют
409	397769.86	2205518.22	данные отсутствуют	данные отсутствуют
410	397720.81	2205484.85	данные отсутствуют	данные отсутствуют
411	397720.69	2205479.18	данные отсутствуют	данные отсутствуют
411	397720.69	2205479.18	данные отсутствуют	данные отсутствуют
412	397711.86	2205460.51	данные отсутствуют	данные отсутствуют
412	397711.86	2205460.51	данные отсутствуют	данные отсутствуют
Государственный регистратор				ФГИС ЕГРН
полное наименование должности			подпись	инициалы, фамилия

М.П.

Выписка из Единого государственного реестра недвижимости об объекте недвижимости  
**Сведения о частях земельного участка**

<b>Земельный участок</b>			
(вид объекта недвижимости)			
Лист № <u>    </u> Раздела <b>4.2</b>	Всего листов раздела <b>4.2</b> : <u>    </u>	Всего разделов: <u>    </u>	Всего листов выписки: <u>    </u>
<b>12.07.2022 № 99/2022/479911582</b>			
Кадастровый номер:		<b>47:23:0000000:52101</b>	

Номер точки	Координаты, м		Описание закрепления на местности	Средняя квадратическая погрешность определения координат характерных точек границы части земельного участка, м
	X	Y		
1	2	3	4	5
413	397699.39	2205450.05	данные отсутствуют	данные отсутствуют
414	397681.44	2205456.04	данные отсутствуют	данные отсутствуют
415	397632.5	2205416.79	данные отсутствуют	данные отсутствуют
416	397628.42	2205415.5	данные отсутствуют	данные отсутствуют
417	397631.29	2205414.18	данные отсутствуют	данные отсутствуют
417	397631.29	2205414.18	данные отсутствуют	данные отсутствуют
418	397641.33	2205406.82	данные отсутствуют	данные отсутствуют
419	397617.43	2205391.02	данные отсутствуют	данные отсутствуют
420	397642.1	2205398.85	данные отсутствуют	данные отсутствуют
421	397714.21	2205456.67	данные отсутствуют	данные отсутствуют
422	397780.96	2205501.58	данные отсутствуют	данные отсутствуют
423	397821.71	2205527.17	данные отсутствуют	данные отсутствуют
424	397841.13	2205496.51	данные отсутствуют	данные отсутствуют
425	397835.24	2205505.1	данные отсутствуют	данные отсутствуют
426	397701.94	2205412.06	данные отсутствуют	данные отсутствуют
427	397646.6	2205379.61	данные отсутствуют	данные отсутствуют
428	397692.68	2205401.77	данные отсутствуют	данные отсутствуют
Государственный регистратор				ФГИС ЕГРН
полное наименование должности			подпись	инициалы, фамилия

М.П.

Выписка из Единого государственного реестра недвижимости об объекте недвижимости  
**Сведения о частях земельного участка**

<b>Земельный участок</b>			
(вид объекта недвижимости)			
Лист № <u>    </u> Раздела <b>4.2</b>	Всего листов раздела <b>4.2</b> : <u>    </u>	Всего разделов: <u>    </u>	Всего листов выписки: <u>    </u>
<b>12.07.2022 № 99/2022/479911582</b>			
Кадастровый номер:		<b>47:23:0000000:52101</b>	

Номер точки	Координаты, м		Описание закрепления на местности	Средняя квадратическая погрешность определения координат характерных точек границы части земельного участка, м
	X	Y		
1	2	3	4	5
429	397702.94	2205408.55	данные отсутствуют	данные отсутствуют
430	397771.14	2205453.69	данные отсутствуют	данные отсутствуют
431	401615.52	2206936.78	данные отсутствуют	данные отсутствуют
432	402357.34	2207340.03	данные отсутствуют	данные отсутствуют
433	401444.51	2206843.83	данные отсутствуют	данные отсутствуют
434	401147.03	2206701.46	данные отсутствуют	данные отсутствуют
435	401147.14	2206701.51	данные отсутствуют	данные отсутствуют
436	401194.7	2206725.99	данные отсутствуют	данные отсутствуют
437	400924.4	2206580.39	данные отсутствуют	данные отсутствуют
438	400925.31	2206580.89	данные отсутствуют	данные отсутствуют
439	401028.48	2206636.99	данные отсутствуют	данные отсутствуют
440	401028.58	2206637.05	данные отсутствуют	данные отсутствуют
441	400654.94	2206433.86	данные отсутствуют	данные отсутствуют
442	400864.92	2206548.04	данные отсутствуют	данные отсутствуют
443	400867.48	2206549.43	данные отсутствуют	данные отсутствуют
444	400867.39	2206549.46	данные отсутствуют	данные отсутствуют
445	403373.6	2207892.71	данные отсутствуют	данные отсутствуют
Государственный регистратор				ФГИС ЕГРН
полное наименование должности			подпись	инициалы, фамилия

М.П.



Выписка из Единого государственного реестра недвижимости об объекте недвижимости  
**Сведения о частях земельного участка**

<b>Земельный участок</b>			
(вид объекта недвижимости)			
Лист № <u>    </u> Раздела <b>4.2</b>	Всего листов раздела <b>4.2</b> : <u>    </u>	Всего разделов: <u>    </u>	Всего листов выписки: <u>    </u>
<b>12.07.2022 № 99/2022/479911582</b>			
Кадастровый номер:		<b>47:23:0000000:52101</b>	

Номер точки	Координаты, м		Описание закрепления на местности	Средняя квадратическая погрешность определения координат характерных точек границы части земельного участка, м
	X	Y		
1	2	3	4	5
446	403418.67	2207917.16	данные отсутствуют	данные отсутствуют
446	403418.67	2207917.16	данные отсутствуют	данные отсутствуют
446	403418.67	2207917.16	данные отсутствуют	данные отсутствуют
447	403418.75	2207917.01	данные отсутствуют	данные отсутствуют
447	403418.75	2207917.01	данные отсутствуют	данные отсутствуют
447	403418.75	2207917.01	данные отсутствуют	данные отсутствуют
448	403421.78	2207918.73	данные отсутствуют	данные отсутствуют
449	403416.52	2207988.56	данные отсутствуют	данные отсутствуют
450	403416.29	2207988.43	данные отсутствуют	данные отсутствуют
451	403368.35	2207962.44	данные отсутствуют	данные отсутствуют
452	403701.34	2208075.69	данные отсутствуют	данные отсутствуют
453	403720.39	2208086.07	данные отсутствуют	данные отсутствуют
454	403713.34	2208093.61	данные отсутствуют	данные отсутствуют
455	403678.58	2208130.36	данные отсутствуют	данные отсутствуют
456	403677.93	2208130.01	данные отсутствуют	данные отсутствуют
457	403659.45	2208120.02	данные отсутствуют	данные отсутствуют
458	403698.04	2208079.22	данные отсутствуют	данные отсутствуют
Государственный регистратор				ФГИС ЕГРН
полное наименование должности			подпись	инициалы, фамилия

М.П.

Выписка из Единого государственного реестра недвижимости об объекте недвижимости  
**Сведения о частях земельного участка**

<b>Земельный участок</b>			
(вид объекта недвижимости)			
Лист № <u>    </u> Раздела <b>4.2</b>	Всего листов раздела <b>4.2</b> : <u>    </u>	Всего разделов: <u>    </u>	Всего листов выписки: <u>    </u>
<b>12.07.2022 № 99/2022/479911582</b>			
Кадастровый номер:		<b>47:23:0000000:52101</b>	

Номер точки	Координаты, м		Описание закрепления на местности	Средняя квадратическая погрешность определения координат характерных точек границы части земельного участка, м
	X	Y		
1	2	3	4	5
459	403316.26	2207861.6	данные отсутствуют	данные отсутствуют
460	403338.18	2207873.49	данные отсутствуют	данные отсутствуют
461	403341.33	2207947.79	данные отсутствуют	данные отсутствуют
462	403319.41	2207935.91	данные отсутствуют	данные отсутствуют
463	400573.37	2206389.51	данные отсутствуют	данные отсутствуют
464	400592.28	2206399.79	данные отсутствуют	данные отсутствуют
465	400580.35	2206428.47	данные отсутствуют	данные отсутствуют
466	400561.44	2206418.22	данные отсутствуют	данные отсутствуют
467	403376.03	2207894.03	данные отсутствуют	данные отсутствуют
468	403418.78	2207917.03	данные отсутствуют	данные отсутствуют
469	403415.96	2207929.28	данные отсутствуют	данные отсутствуют
470	403376.07	2207926.42	данные отсутствуют	данные отсутствуют
471	403373.1	2207906.05	данные отсутствуют	данные отсутствуют
472	403349.17	2207879.45	данные отсутствуют	данные отсутствуют
473	403347.9	2207951.35	данные отсутствуют	данные отсутствуют
474	403326.69	2207939.86	данные отсутствуют	данные отсутствуют
475	403327.97	2207867.95	данные отсутствуют	данные отсутствуют
Государственный регистратор				ФГИС ЕГРН
полное наименование должности			подпись	инициалы, фамилия

М.П.

Выписка из Единого государственного реестра недвижимости об объекте недвижимости  
**Сведения о частях земельного участка**

<b>Земельный участок</b>			
(вид объекта недвижимости)			
Лист № <u>    </u> Раздела <b>4.2</b>	Всего листов раздела <b>4.2</b> : <u>    </u>	Всего разделов: <u>    </u>	Всего листов выписки: <u>    </u>
<b>12.07.2022 № 99/2022/479911582</b>			
Кадастровый номер:		<b>47:23:0000000:52101</b>	

Номер точки	Координаты, м		Описание закрепления на местности	Средняя квадратическая погрешность определения координат характерных точек границы части земельного участка, м
	X	Y		
1	2	3	4	5
476	403372.94	2207901.44	данные отсутствуют	данные отсутствуют
477	403373.66	2207892.74	данные отсутствуют	данные отсутствуют
478	403421.86	2207918.78	данные отсутствуют	данные отсутствуют
479	403421.07	2207930.25	данные отсутствуют	данные отсутствуют
480	403371.06	2207926.49	данные отсутствуют	данные отсутствуют
481	399408.34	2205753.99	данные отсутствуют	данные отсутствуют
482	399475.53	2205790.68	данные отсутствуют	данные отсутствуют
483	399460.41	2205816.61	данные отсутствуют	данные отсутствуют
484	399393.11	2205779.86	данные отсутствуют	данные отсутствуют
485	403681.68	2208070.21	данные отсутствуют	данные отсутствуют
486	403684.94	2208066.76	данные отсутствуют	данные отсутствуют
487	403704.01	2208077.15	данные отсутствуют	данные отсутствуют
488	403696.95	2208084.62	данные отсутствуют	данные отсутствуют
489	403662.21	2208121.51	данные отсутствуют	данные отсутствуют
490	403643.76	2208111.54	данные отсутствуют	данные отсутствуют
491	403643.1	2208111.18	данные отсутствуют	данные отсутствуют
492	397692.7	2205401.76	данные отсутствуют	данные отсутствуют

Государственный регистратор		ФГИС ЕГРН
полное наименование должности	подпись	инициалы, фамилия

М.П.

Выписка из Единого государственного реестра недвижимости об объекте недвижимости  
**Сведения о частях земельного участка**

<b>Земельный участок</b>			
(вид объекта недвижимости)			
Лист № <u>    </u> Раздела <b>4.2</b>	Всего листов раздела <b>4.2</b> : <u>    </u>	Всего разделов: <u>    </u>	Всего листов выписки: <u>    </u>
<b>12.07.2022 № 99/2022/479911582</b>			
Кадастровый номер:		<b>47:23:0000000:52101</b>	

Номер точки	Координаты, м		Описание закрепления на местности	Средняя квадратическая погрешность определения координат характерных точек границы части земельного участка, м
	X	Y		
1	2	3	4	5
493	397697.65	2205405.04	данные отсутствуют	данные отсутствуют
494	397604.63	2205442.85	данные отсутствуют	данные отсутствуют
495	397581.9	2205436.92	данные отсутствуют	данные отсутствуют
496	397641.3	2205406.81	данные отсутствуют	данные отсутствуют
496	397641.3	2205406.81	данные отсутствуют	данные отсутствуют
497	397631.06	2205400.04	данные отсутствуют	данные отсутствуют
498	397662.45	2205387.21	данные отсутствуют	данные отсутствуют
499	397448.68	2205394.42	данные отсутствуют	данные отсутствуют
500	397441.01	2205400.16	данные отсутствуют	данные отсутствуют
501	397410.68	2205392.25	данные отсутствуют	данные отсутствуют
502	397420.99	2205381.08	данные отсутствуют	данные отсутствуют
503	397439.21	2205368.67	данные отсутствуют	данные отсутствуют
504	397474.85	2205377.96	данные отсутствуют	данные отсутствуют
505	397774.97	2205373.62	данные отсутствуют	данные отсутствуют
506	397772.97	2205372.22	данные отсутствуют	данные отсутствуют
507	397863.25	2205337.55	данные отсутствуют	данные отсутствуют
508	397781.86	2205370.82	данные отсутствуют	данные отсутствуют
Государственный регистратор				ФГИС ЕГРН
полное наименование должности			подпись	инициалы, фамилия

М.П.

Выписка из Единого государственного реестра недвижимости об объекте недвижимости  
**Сведения о частях земельного участка**

<b>Земельный участок</b>			
(вид объекта недвижимости)			
Лист № <u>    </u> Раздела <b>4.2</b>	Всего листов раздела <b>4.2</b> : <u>    </u>	Всего разделов: <u>    </u>	Всего листов выписки: <u>    </u>
<b>12.07.2022 № 99/2022/479911582</b>			
Кадастровый номер:		<b>47:23:0000000:52101</b>	

Номер точки	Координаты, м		Описание закрепления на местности	Средняя квадратическая погрешность определения координат характерных точек границы части земельного участка, м
	X	Y		
1	2	3	4	5
509	397947.15	2205303.25	данные отсутствуют	данные отсутствуют
510	397914.36	2205316.66	данные отсутствуют	данные отсутствуют
511	397912.94	2205308.99	данные отсутствуют	данные отсутствуют
512	397603.63	2205382.48	данные отсутствуют	данные отсутствуют
513	397642.25	2205394.8	данные отсутствуют	данные отсутствуют
514	397714.5	2205452.96	данные отсутствуют	данные отсутствуют
515	397756.54	2205480.3	данные отсутствуют	данные отсутствуют
516	397781.5	2205497.62	данные отсутствуют	данные отсутствуют
517	397822.27	2205526.3	данные отсутствуют	данные отсутствуют
518	397816.32	2205535.7	данные отсутствуют	данные отсутствуют
519	397797.79	2205535.24	данные отсутствуют	данные отсутствуют
520	397769.25	2205515.16	данные отсутствуют	данные отсутствуют
521	397744.61	2205498.06	данные отсутствуют	данные отсутствуют
522	397720.76	2205482.55	данные отсутствуют	данные отсутствуют
523	397699.39	2205450.06	данные отсутствуют	данные отсутствуют
524	397683.4	2205455.4	данные отсутствуют	данные отсутствуют
525	397631.94	2205413.97	данные отсутствуют	данные отсутствуют
Государственный регистратор				ФГИС ЕГРН
полное наименование должности			подпись	инициалы, фамилия

М.П.

Выписка из Единого государственного реестра недвижимости об объекте недвижимости  
**Сведения о частях земельного участка**

<b>Земельный участок</b>			
(вид объекта недвижимости)			
Лист № ___ Раздела <b>4.2</b>	Всего листов раздела <b>4.2</b> : ___	Всего разделов: ___	Всего листов выписки: ___
<b>12.07.2022 № 99/2022/479911582</b>			
Кадастровый номер:		<b>47:23:0000000:52101</b>	

Номер точки	Координаты, м		Описание закрепления на местности	Средняя квадратическая погрешность определения координат характерных точек границы части земельного участка, м
	X	Y		
1	2	3	4	5
526	397631.69	2205413.89	данные отсутствуют	данные отсутствуют
527	397610.6	2205386.51	данные отсутствуют	данные отсутствуют
528	397472.04	2205350.99	данные отсутствуют	данные отсутствуют
529	397489.08	2205345.74	данные отсутствуют	данные отсутствуют
530	397538.38	2205361.62	данные отсутствуют	данные отсутствуют
531	397533.77	2205361.14	данные отсутствуют	данные отсутствуют
532	397501.64	2205366.76	данные отсутствуют	данные отсутствуют
533	397493.71	2205369.72	данные отсутствуют	данные отсутствуют
534	397455.66	2205357.47	данные отсутствуют	данные отсутствуют
535	397461.48	2205353.51	данные отсутствуют	данные отсутствуют
536	399650.16	2205920.21	данные отсутствуют	данные отсутствуют
537	399646.64	2205918.29	данные отсутствуют	данные отсутствуют
538	399660.22	2205891.52	данные отсутствуют	данные отсутствуют
539	399663.73	2205893.44	данные отсутствуют	данные отсутствуют

Государственный регистратор		ФГИС ЕГРН
полное наименование должности	подпись	инициалы, фамилия

М.П.

Выписка из Единого государственного реестра недвижимости об объекте недвижимости  
**Сведения о частях земельного участка**

<b>Земельный участок</b>				
(вид объекта недвижимости)				
Лист № ___ Раздела <b>4.2</b>		Всего листов раздела <b>4.2</b> : ___		Всего разделов: ___
Всего листов выписки: ___				
<b>12.07.2022 № 99/2022/479911582</b>				
Кадастровый номер:			<b>47:23:0000000:52101</b>	
Сведения о характерных точках границы части (частей) земельного участка				
Учетный номер части: 14				
Система координат: Местная 167				
Зона №				
Номер точки	Координаты, м		Описание закрепления на местности	Средняя квадратическая погрешность определения координат характерных точек границы части земельного участка, м
	X	Y		
1	2	3	4	5
1	405597.83	2209155.2	данные отсутствуют	данные отсутствуют
2	405443.61	2209071.06	данные отсутствуют	данные отсутствуют
3	405391.43	2209042.59	данные отсутствуют	данные отсутствуют
4	405407.62	2209049.93	данные отсутствуют	данные отсутствуют
5	405720.57	2209223.13	данные отсутствуют	данные отсутствуют
6	405670.92	2209196.51	данные отсутствуют	данные отсутствуют
7	405664.03	2209195.91	данные отсутствуют	данные отсутствуют
8	405652.46	2209189.14	данные отсутствуют	данные отсутствуют
9	405645.9	2209181.8	данные отсутствуют	данные отсутствуют
10	404797.44	2208739.15	данные отсутствуют	данные отсутствуют
11	404793.42	2208737	данные отсутствуют	данные отсутствуют
12	404791.87	2208713.56	данные отсутствуют	данные отсутствуют
13	404633.79	2208628.38	данные отсутствуют	данные отсутствуют
14	404576.21	2208596.97	данные отсутствуют	данные отсутствуют
15	404589.99	2208620.98	данные отсутствуют	данные отсутствуют
16	404587.72	2208625.53	данные отсутствуют	данные отсутствуют
Государственный регистратор			ФГИС ЕГРН	
полное наименование должности			подпись	
			инициалы, фамилия	

М.П.

Выписка из Единого государственного реестра недвижимости об объекте недвижимости  
**Сведения о частях земельного участка**

<b>Земельный участок</b>			
(вид объекта недвижимости)			
Лист № <u>    </u> Раздела <b>4.2</b>	Всего листов раздела <b>4.2</b> : <u>    </u>	Всего разделов: <u>    </u>	Всего листов выписки: <u>    </u>
<b>12.07.2022 № 99/2022/479911582</b>			
Кадастровый номер:		<b>47:23:0000000:52101</b>	

Номер точки	Координаты, м		Описание закрепления на местности	Средняя квадратическая погрешность определения координат характерных точек границы части земельного участка, м
	X	Y		
1	2	3	4	5
17	404584.15	2208623.58	данные отсутствуют	данные отсутствуют
18	404585.45	2208621.1	данные отсутствуют	данные отсутствуют
19	404569.49	2208593.3	данные отсутствуют	данные отсутствуют
20	404490.89	2208550.15	данные отсутствуют	данные отсутствуют
21	404491.37	2208549.96	данные отсутствуют	данные отсутствуют
22	404492.43	2208549.51	данные отсутствуют	данные отсутствуют
23	404495.35	2208548.32	данные отсутствуют	данные отсутствуют
24	404571.91	2208590.07	данные отсутствуют	данные отсутствуют
25	404635.69	2208624.87	данные отсутствуют	данные отсутствуют
26	404795.68	2208711.05	данные отсутствуют	данные отсутствуют
27	404536.01	2208543.63	данные отсутствуют	данные отсутствуют
28	404528.29	2208556.5	данные отсутствуют	данные отсутствуют
29	404510.7	2208546.94	данные отсутствуют	данные отсутствуют
30	404518.43	2208534.06	данные отсутствуют	данные отсутствуют
31	404523.15	2208536.62	данные отсутствуют	данные отсутствуют
32	405105.07	2208897.27	данные отсутствуют	данные отсутствуют
33	404759.54	2208710.21	данные отсутствуют	данные отсутствуют
Государственный регистратор				ФГИС ЕГРН
полное наименование должности			подпись	инициалы, фамилия

М.П.



Выписка из Единого государственного реестра недвижимости об объекте недвижимости  
**Сведения о частях земельного участка**

<b>Земельный участок</b>			
(вид объекта недвижимости)			
Лист № <u>    </u> Раздела <b>4.2</b>	Всего листов раздела <b>4.2</b> : <u>    </u>	Всего разделов: <u>    </u>	Всего листов выписки: <u>    </u>
<b>12.07.2022 № 99/2022/479911582</b>			
Кадастровый номер:		<b>47:23:0000000:52101</b>	

Номер точки	Координаты, м		Описание закрепления на местности	Средняя квадратическая погрешность определения координат характерных точек границы части земельного участка, м
	X	Y		
1	2	3	4	5
34	404611.42	2208628.64	данные отсутствуют	данные отсутствуют
35	404585.75	2208613.56	данные отсутствуют	данные отсутствуют
36	404578.81	2208609.54	данные отсутствуют	данные отсутствуют
37	404521.88	2208577.58	данные отсутствуют	данные отсутствуют
38	404523.79	2208574.07	данные отсутствуют	данные отсутствуют
39	404574.92	2208602.78	данные отсутствуют	данные отсутствуют
40	404581.72	2208606.57	данные отсутствуют	данные отсутствуют
41	404613.39	2208625.17	данные отсутствуют	данные отсутствуют
42	404761.45	2208706.7	данные отсутствуют	данные отсутствуют
43	405106.98	2208893.75	данные отсутствуют	данные отсутствуют
44	404495.22	2208548.14	данные отсутствуют	данные отсутствуют
45	404494.34	2208548.57	данные отсутствуют	данные отсутствуют
46	404490.78	2208550.01	данные отсутствуют	данные отсутствуют
47	404440.27	2208521.41	данные отсутствуют	данные отсутствуют
48	404438.98	2208521.53	данные отсутствуют	данные отсутствуют
49	404437.47	2208520.71	данные отсутствуют	данные отсутствуют
50	404432.93	2208518.24	данные отсутствуют	данные отсутствуют
Государственный регистратор				ФГИС ЕГРН
полное наименование должности			подпись	инициалы, фамилия

М.П.

Выписка из Единого государственного реестра недвижимости об объекте недвижимости  
**Сведения о частях земельного участка**

<b>Земельный участок</b>			
(вид объекта недвижимости)			
Лист № <u>    </u> Раздела <b>4.2</b>	Всего листов раздела <b>4.2</b> : <u>    </u>	Всего разделов: <u>    </u>	Всего листов выписки: <u>    </u>
<b>12.07.2022 № 99/2022/479911582</b>			
Кадастровый номер:		<b>47:23:0000000:52101</b>	

Номер точки	Координаты, м		Описание закрепления на местности	Средняя квадратическая погрешность определения координат характерных точек границы части земельного участка, м
	X	Y		
1	2	3	4	5
51	404440.22	2208516.6	данные отсутствуют	данные отсутствуют
52	403337.8	2207873.31	данные отсутствуют	данные отсутствуют
53	403339.55	2207910.23	данные отсутствуют	данные отсутствуют
53	403339.55	2207910.23	данные отсутствуют	данные отсутствуют
54	403318.95	2207899.06	данные отсутствуют	данные отсутствуют
54	403318.95	2207899.06	данные отсутствуют	данные отсутствуют
55	403317.17	2207862.34	данные отсутствуют	данные отсутствуют
56	403348.72	2207879.22	данные отсутствуют	данные отсутствуют
57	403347.95	2207914.78	данные отсутствуют	данные отсутствуют
57	403347.95	2207914.78	данные отсутствуют	данные отсутствуют
58	403346.43	2207913.96	данные отсутствуют	данные отсутствуют
58	403346.43	2207913.96	данные отсутствуют	данные отсутствуют
58	403346.43	2207913.96	данные отсутствуют	данные отсутствуют
59	403328.12	2207904.02	данные отсутствуют	данные отсутствуют
59	403328.12	2207904.02	данные отсутствуют	данные отсутствуют
60	403328.81	2207868.42	данные отсутствуют	данные отсутствуют
61	403360	2207885.34	данные отсутствуют	данные отсутствуют

Государственный регистратор		ФГИС ЕГРН
полное наименование должности	подпись	инициалы, фамилия

М.П.

Выписка из Единого государственного реестра недвижимости об объекте недвижимости  
701  
Сведения о частях земельного участка

<b>Земельный участок</b>			
(вид объекта недвижимости)			
Лист № <u>    </u> Раздела <b>4.2</b>	Всего листов раздела <b>4.2</b> : <u>    </u>	Всего разделов: <u>    </u>	Всего листов выписки: <u>    </u>
<b>12.07.2022 № 99/2022/479911582</b>			
Кадастровый номер:		<b>47:23:0000000:52101</b>	

Номер точки	Координаты, м		Описание закрепления на местности	Средняя квадратическая погрешность определения координат характерных точек границы части земельного участка, м
	X	Y		
1	2	3	4	5
62	403359.77	2207921.27	данные отсутствуют	данные отсутствуют
63	403339.7	2207910.31	данные отсутствуют	данные отсутствуют
64	403339.9	2207874.43	данные отсутствуют	данные отсутствуют
65	403406.85	2207910.75	данные отсутствуют	данные отсутствуют
66	403405.39	2207946.19	данные отсутствуют	данные отсутствуют
66	403405.39	2207946.19	данные отсутствуют	данные отсутствуют
67	403393.26	2207939.6	данные отсутствуют	данные отсутствуют
67	403393.26	2207939.6	данные отсутствуют	данные отсутствуют
68	403385.82	2207935.52	данные отсутствуют	данные отсутствуют
68	403385.82	2207935.52	данные отсутствуют	данные отсутствуют
69	403387.28	2207900.13	данные отсутствуют	данные отсутствуют
70	403704.3	2208077.31	данные отсутствуют	данные отсутствуют
71	403684.32	2208097.72	данные отсутствуют	данные отсутствуют
71	403684.32	2208097.72	данные отсутствуют	данные отсутствуют
72	403666.07	2208087.82	данные отсутствуют	данные отсутствуют
72	403666.07	2208087.82	данные отсутствуют	данные отсутствуют
73	403686.05	2208067.36	данные отсутствуют	данные отсутствуют
Государственный регистратор				ФГИС ЕГРН
полное наименование должности			подпись	инициалы, фамилия

М.П.

Выписка из Единого государственного реестра недвижимости об объекте недвижимости  
**Сведения о частях земельного участка**

<b>Земельный участок</b>			
<small>(вид объекта недвижимости)</small>			
Лист № <u>    </u> Раздела <b>4.2</b>	Всего листов раздела <b>4.2</b> : <u>    </u>	Всего разделов: <u>    </u>	Всего листов выписки: <u>    </u>
<b>12.07.2022 № 99/2022/479911582</b>			
Кадастровый номер:		<b>47:23:0000000:52101</b>	

Номер точки	Координаты, м		Описание закрепления на местности	Средняя квадратическая погрешность определения координат характерных точек границы части земельного участка, м
	X	Y		
1	2	3	4	5
74	403720.09	2208085.91	данные отсутствуют	данные отсутствуют
75	403700.31	2208106.41	данные отсутствуют	данные отсутствуют
75	403700.31	2208106.41	данные отсутствуют	данные отсутствуют
76	403682.02	2208096.48	данные отсутствуют	данные отсутствуют
76	403682.02	2208096.48	данные отсутствуют	данные отсутствуют
77	403702.22	2208076.18	данные отсутствуют	данные отсутствуют
78	404281.09	2208438.54	данные отсутствуют	данные отсутствуют
79	404279.28	2208441.5	данные отсутствуют	данные отсутствуют
80	404262.56	2208434.56	данные отсутствуют	данные отсутствуют
81	404179.3	2208386.53	данные отсутствуют	данные отсутствуют
82	403772.09	2208176.75	данные отсутствуют	данные отсутствуют
83	403686.74	2208120.62	данные отсутствуют	данные отсутствуют
84	403675.79	2208113.6	данные отсутствуют	данные отсутствуют
85	403653.1	2208101.03	данные отсутствуют	данные отсутствуют
86	403404.58	2207965.99	данные отсутствуют	данные отсутствуют
87	403385	2207955.36	данные отсутствуют	данные отсутствуют
88	403359.55	2207941.52	данные отсутствуют	данные отсутствуют
Государственный регистратор				ФГИС ЕГРН
полное наименование должности			подпись	инициалы, фамилия

М.П.

Выписка из Единого государственного реестра недвижимости об объекте недвижимости  
**Сведения о частях земельного участка**

<b>Земельный участок</b>			
(вид объекта недвижимости)			
Лист № <u>    </u> Раздела <b>4.2</b>	Всего листов раздела <b>4.2</b> : <u>    </u>	Всего разделов: <u>    </u>	Всего листов выписки: <u>    </u>
<b>12.07.2022 № 99/2022/479911582</b>			
Кадастровый номер:		<b>47:23:0000000:52101</b>	

Номер точки	Координаты, м		Описание закрепления на местности	Средняя квадратическая погрешность определения координат характерных точек границы части земельного участка, м
	X	Y		
1	2	3	4	5
89	403320.11	2207920.08	данные отсутствуют	данные отсутствуют
90	403198.51	2207854.01	данные отсутствуют	данные отсутствуют
91	403022.25	2207753.64	данные отсутствуют	данные отсутствуют
92	402862.39	2207668.23	данные отсутствуют	данные отсутствуют
93	402643.4	2207550.2	данные отсутствуют	данные отсутствуют
94	402610.66	2207533.08	данные отсутствуют	данные отсутствуют
95	402372.31	2207403.48	данные отсутствуют	данные отсутствуют
96	402346.19	2207387.4	данные отсутствуют	данные отсутствуют
97	402122.04	2207267.04	данные отсутствуют	данные отсутствуют
98	401993.92	2207206.14	данные отсутствуют	данные отсутствуют
99	401393.16	2206881.5	данные отсутствуют	данные отсутствуют
99	401393.16	2206881.5	данные отсутствуют	данные отсутствуют
100	401397.94	2206879.54	данные отсутствуют	данные отсутствуют
101	401995.73	2207202.57	данные отсутствуют	данные отсутствуют
102	402123.85	2207263.46	данные отсутствуют	данные отсутствуют
103	402348.19	2207383.93	данные отсутствуют	данные отсутствуют
104	402374.32	2207400.02	данные отсутствуют	данные отсутствуют
Государственный регистратор				ФГИС ЕГРН
полное наименование должности			подпись	инициалы, фамилия

М.П.

Выписка из Единого государственного реестра недвижимости об объекте недвижимости  
**Сведения о частях земельного участка**

<b>Земельный участок</b>			
(вид объекта недвижимости)			
Лист № <u>    </u> Раздела <b>4.2</b>	Всего листов раздела <b>4.2</b> : <u>    </u>	Всего разделов: <u>    </u>	Всего листов выписки: <u>    </u>
<b>12.07.2022 № 99/2022/479911582</b>			
Кадастровый номер:		<b>47:23:0000000:52101</b>	

Номер точки	Координаты, м		Описание закрепления на местности	Средняя квадратическая погрешность определения координат характерных точек границы части земельного участка, м
	X	Y		
1	2	3	4	5
105	402612.55	2207529.55	данные отсутствуют	данные отсутствуют
106	402645.27	2207546.68	данные отсутствуют	данные отсутствуют
107	402864.29	2207664.71	данные отсутствуют	данные отсутствуют
108	403024.18	2207750.14	данные отсутствуют	данные отсутствуют
109	403200.45	2207850.5	данные отсутствуют	данные отсутствуют
110	403319.86	2207915.4	данные отсутствуют	данные отсутствуют
111	403359.58	2207936.98	данные отсутствуют	данные отсутствуют
112	403385.18	2207950.89	данные отсутствуют	данные отсутствуют
113	403404.77	2207961.54	данные отсутствуют	данные отсутствуют
114	403655.96	2208098.04	данные отсутствуют	данные отсутствуют
115	403677.74	2208109.69	данные отсутствуют	данные отсутствуют
116	403689.55	2208117.68	данные отсутствуют	данные отсутствуют
117	403774.1	2208173.29	данные отсутствуют	данные отсутствуют
118	404181.21	2208383.02	данные отсутствуют	данные отсутствуют
119	404264.32	2208430.96	данные отсутствуют	данные отсутствуют
120	403341.54	2207947.88	данные отсутствуют	данные отсутствуют
121	403320.77	2207936.59	данные отсутствуют	данные отсутствуют
Государственный регистратор				ФГИС ЕГРН
полное наименование должности			подпись	инициалы, фамилия

М.П.

Выписка из Единого государственного реестра недвижимости об объекте недвижимости  
**Сведения о частях земельного участка**

<b>Земельный участок</b>			
<small>(вид объекта недвижимости)</small>			
Лист № <u>    </u> Раздела <b>4.2</b>	Всего листов раздела <b>4.2</b> : <u>    </u>	Всего разделов: <u>    </u>	Всего листов выписки: <u>    </u>
<b>12.07.2022 № 99/2022/479911582</b>			
Кадастровый номер:		<b>47:23:0000000:52101</b>	

Номер точки	Координаты, м		Описание закрепления на местности	Средняя квадратическая погрешность определения координат характерных точек границы части земельного участка, м
	X	Y		
1	2	3	4	5
122	403347.13	2207950.93	данные отсутствуют	данные отсутствуют
123	403327.23	2207940.1	данные отсутствуют	данные отсутствуют
124	403403.93	2207981.43	данные отсутствуют	данные отсутствуют
125	403384.24	2207970.92	данные отсутствуют	данные отсутствуют
126	403661.68	2208121.17	данные отсутствуют	данные отсутствуют
127	403643.49	2208111.33	данные отсутствуют	данные отсутствуют
128	403677.91	2208129.8	данные отсутствуют	данные отсутствуют
129	403659.9	2208120.23	данные отсутствуют	данные отсутствуют
130	401105.65	2206678.96	данные отсутствуют	данные отсутствуют
131	401098.56	2206692.25	данные отсутствуют	данные отсутствуют
131	401098.56	2206692.25	данные отсутствуют	данные отсутствуют
132	401076.6	2206680.3	данные отсутствуют	данные отсутствуют
132	401076.6	2206680.3	данные отсутствуют	данные отсутствуют
132	401076.6	2206680.3	данные отсутствуют	данные отсутствуют
132	401076.6	2206680.3	данные отсутствуют	данные отсутствуют
133	401083.66	2206667.02	данные отсутствуют	данные отсутствуют
133	401083.66	2206667.02	данные отсутствуют	данные отсутствуют
Государственный регистратор				ФГИС ЕГРН
полное наименование должности			подпись	инициалы, фамилия

М.П.

Выписка из Единого государственного реестра недвижимости об объекте недвижимости  
**Сведения о частях земельного участка**

<b>Земельный участок</b>			
(вид объекта недвижимости)			
Лист № <u>    </u> Раздела <b>4.2</b>	Всего листов раздела <b>4.2</b> : <u>    </u>	Всего разделов: <u>    </u>	Всего листов выписки: <u>    </u>
<b>12.07.2022 № 99/2022/479911582</b>			
Кадастровый номер:		<b>47:23:0000000:52101</b>	

Номер точки	Координаты, м		Описание закрепления на местности	Средняя квадратическая погрешность определения координат характерных точек границы части земельного участка, м
	X	Y		
1	2	3	4	5
134	401054.62	2206668.38	данные отсутствуют	данные отсутствуют
134	401054.62	2206668.38	данные отсутствуют	данные отсутствуют
135	401061.71	2206655.06	данные отсутствуют	данные отсутствуют
136	401397.86	2206879.52	данные отсутствуют	данные отсутствуют
137	401173.86	2206764.38	данные отсутствуют	данные отсутствуют
138	401175.76	2206760.87	данные отсутствуют	данные отсутствуют
139	400684	2206449.67	данные отсутствуют	данные отсутствуют
140	400683.32	2206450.83	данные отсутствуют	данные отсутствуют
141	400670.26	2206443.48	данные отсутствуют	данные отсутствуют
142	400614.98	2206413.41	данные отсутствуют	данные отсутствуют
143	400542.99	2206374.18	данные отсутствуют	данные отсутствуют
144	400501.11	2206351.47	данные отсутствуют	данные отсутствуют
145	400458.34	2206328.06	данные отсутствуют	данные отсутствуют
145	400458.34	2206328.06	данные отсутствуют	данные отсутствуют
146	400458.89	2206327.27	данные отсутствуют	данные отсутствуют
147	400867.7	2206549.58	данные отсутствуют	данные отсутствуют
148	400911.62	2206573.48	данные отсутствуют	данные отсутствуют
Государственный регистратор				ФГИС ЕГРН
полное наименование должности			подпись	инициалы, фамилия

М.П.



Выписка из Единого государственного реестра недвижимости об объекте недвижимости  
**Сведения о частях земельного участка**

<b>Земельный участок</b>			
(вид объекта недвижимости)			
Лист № <u>    </u> Раздела <b>4.2</b>	Всего листов раздела <b>4.2</b> : <u>    </u>	Всего разделов: <u>    </u>	Всего листов выписки: <u>    </u>
<b>12.07.2022 № 99/2022/479911582</b>			
Кадастровый номер:		<b>47:23:0000000:52101</b>	

Номер точки	Координаты, м		Описание закрепления на местности	Средняя квадратическая погрешность определения координат характерных точек границы части земельного участка, м
	X	Y		
1	2	3	4	5
149	400904.73	2206586.87	данные отсутствуют	данные отсутствуют
150	400860.79	2206562.96	данные отсутствуют	данные отсутствуют
151	401069.5	2206693.63	данные отсутствуют	данные отсутствуют
151	401069.5	2206693.63	данные отсутствуют	данные отсутствуют
152	401063.74	2206690.5	данные отсутствуют	данные отсутствуют
153	401047.51	2206681.69	данные отсутствуют	данные отсутствуют
154	400324.93	2206269.63	данные отсутствуют	данные отсутствуют
154	400324.93	2206269.63	данные отсутствуют	данные отсутствуют
155	400320.32	2206270.46	данные отсутствуют	данные отсутствуют
155	400320.32	2206270.46	данные отсутствуют	данные отсутствуют
156	400321.5	2206267.72	данные отсутствуют	данные отсутствуют
156	400321.5	2206267.72	данные отсутствуют	данные отсутствуют
156	400321.5	2206267.72	данные отсутствуют	данные отсутствуют
157	400502.53	2206386.07	данные отсутствуют	данные отсутствуют
158	400442.8	2206353.91	данные отсутствуют	данные отсутствуют
159	400314.75	2206283.44	данные отсутствуют	данные отсутствуют
159	400314.75	2206283.44	данные отсутствуют	данные отсутствуют
Государственный регистратор				ФГИС ЕГРН
полное наименование должности			подпись	инициалы, фамилия

М.П.

Выписка из Единого государственного реестра недвижимости об объекте недвижимости  
**Сведения о частях земельного участка**

<b>Земельный участок</b>			
(вид объекта недвижимости)			
Лист № <u>    </u> Раздела <b>4.2</b>	Всего листов раздела <b>4.2</b> : <u>    </u>	Всего разделов: <u>    </u>	Всего листов выписки: <u>    </u>
<b>12.07.2022 № 99/2022/479911582</b>			
Кадастровый номер:		<b>47:23:0000000:52101</b>	

Номер точки	Координаты, м		Описание закрепления на местности	Средняя квадратическая погрешность определения координат характерных точек границы части земельного участка, м
	X	Y		
1	2	3	4	5
160	400315.19	2206282.27	данные отсутствуют	данные отсутствуют
160	400315.19	2206282.27	данные отсутствуют	данные отсутствуют
161	400348.5	2206300.65	данные отсутствуют	данные отсутствуют
162	400488.51	2206378.07	данные отсутствуют	данные отсутствуют
163	400355.56	2206286.96	данные отсутствуют	данные отсутствуют
163	400355.56	2206286.96	данные отсутствуют	данные отсутствуют
164	400350.16	2206297.79	данные отсутствуют	данные отсутствуют
165	400347.9	2206301.69	данные отсутствуют	данные отсутствуют
166	400344.37	2206299.74	данные отсутствуют	данные отсутствуют
167	400345.6	2206297.58	данные отсутствуют	данные отсутствуют
168	400327.17	2206290.27	данные отсутствуют	данные отсутствуют
169	400322.14	2206287.5	данные отсутствуют	данные отсутствуют
170	400323.87	2206284.71	данные отсутствуют	данные отсутствуют
171	400347.53	2206294.06	данные отсутствуют	данные отсутствуют
172	400352.09	2206284.99	данные отсутствуют	данные отсутствуют
172	400352.09	2206284.99	данные отсутствуют	данные отсутствуют
173	401091.57	2206705.59	данные отсутствуют	данные отсутствуют

Государственный регистратор		ФГИС ЕГРН
полное наименование должности	подпись	инициалы, фамилия

М.П.

Выписка из Единого государственного реестра недвижимости об объекте недвижимости  
**Сведения о частях земельного участка**

<b>Земельный участок</b>			
(вид объекта недвижимости)			
Лист № <u>    </u> Раздела <b>4.2</b>	Всего листов раздела <b>4.2</b> : <u>    </u>	Всего разделов: <u>    </u>	Всего листов выписки: <u>    </u>
<b>12.07.2022 № 99/2022/479911582</b>			
Кадастровый номер:		<b>47:23:0000000:52101</b>	

Номер точки	Координаты, м		Описание закрепления на местности	Средняя квадратическая погрешность определения координат характерных точек границы части земельного участка, м
	X	Y		
1	2	3	4	5
174	400458.23	2206328.3	данные отсутствуют	данные отсутствуют
175	400456.04	2206331.74	данные отсутствуют	данные отсутствуют
176	400455.87	2206331.64	данные отсутствуют	данные отсутствуют
177	400359.56	2206278.93	данные отсутствуют	данные отсутствуют
178	400356.04	2206277.03	данные отсутствуют	данные отсутствуют
179	400336.75	2206266.58	данные отсутствуют	данные отсутствуют
180	400333.91	2206265.06	данные отсутствуют	данные отсутствуют
181	400279.36	2206235.39	данные отсутствуют	данные отсутствуют
182	400228.54	2206209.04	данные отсутствуют	данные отсутствуют
183	400205.42	2206198.31	данные отсутствуют	данные отсутствуют
183	400205.42	2206198.31	данные отсутствуют	данные отсутствуют
184	400207.19	2206194.73	данные отсутствуют	данные отсутствуют
184	400207.19	2206194.73	данные отсутствуют	данные отсутствуют
185	400230.31	2206205.46	данные отсутствуют	данные отсутствуют
186	400281.24	2206231.86	данные отсутствуют	данные отсутствуют
187	400340.24	2206263.93	данные отсутствуют	данные отсутствуют
188	400458.13	2206328.25	данные отсутствуют	данные отсутствуют
Государственный регистратор				ФГИС ЕГРН
полное наименование должности			подпись	инициалы, фамилия

М.П.

Выписка из Единого государственного реестра недвижимости об объекте недвижимости  
**Сведения о частях земельного участка**

<b>Земельный участок</b>			
(вид объекта недвижимости)			
Лист № <u>    </u> Раздела <b>4.2</b>	Всего листов раздела <b>4.2</b> : <u>    </u>	Всего разделов: <u>    </u>	Всего листов выписки: <u>    </u>
<b>12.07.2022 № 99/2022/479911582</b>			
Кадастровый номер:		<b>47:23:0000000:52101</b>	

Номер точки	Координаты, м		Описание закрепления на местности	Средняя квадратическая погрешность определения координат характерных точек границы части земельного участка, м
	X	Y		
1	2	3	4	5
189	400458.9	2206327.26	данные отсутствуют	данные отсутствуют
190	400343.21	2206266.34	данные отсутствуют	данные отсутствуют
191	400319.37	2206266.59	данные отсутствуют	данные отсутствуют
191	400319.37	2206266.59	данные отсутствуют	данные отсутствуют
192	400340.6	2206262.74	данные отсутствуют	данные отсутствуют
193	400453.42	2206324.29	данные отсутствуют	данные отсутствуют
194	399442.77	2205789.89	данные отсутствуют	данные отсутствуют
194	399442.77	2205789.89	данные отсутствуют	данные отсутствуют
195	399434.67	2205802.55	данные отсутствуют	данные отсутствуют
196	399422.51	2205795.91	данные отсутствуют	данные отсутствуют
196	399422.51	2205795.91	данные отсутствуют	данные отсутствуют
196	399422.51	2205795.91	данные отсутствуют	данные отсутствуют
197	399417.07	2205792.94	данные отсутствуют	данные отсутствуют
198	399425.17	2205780.27	данные отсутствуют	данные отсутствуют
198	399425.17	2205780.27	данные отсутствуют	данные отсутствуют
199	400249.5	2206247.54	данные отсутствуют	данные отсутствуют
200	400173.27	2206205.6	данные отсутствуют	данные отсутствуют
Государственный регистратор				ФГИС ЕГРН
полное наименование должности			подпись	инициалы, фамилия

М.П.

Выписка из Единого государственного реестра недвижимости об объекте недвижимости  
**Сведения о частях земельного участка**

<b>Земельный участок</b>			
(вид объекта недвижимости)			
Лист № ___ Раздела <b>4.2</b>	Всего листов раздела <b>4.2</b> : ___	Всего разделов: ___	Всего листов выписки: ___
<b>12.07.2022 № 99/2022/479911582</b>			
Кадастровый номер:		<b>47:23:0000000:52101</b>	

Номер точки	Координаты, м		Описание закрепления на местности	Средняя квадратическая погрешность определения координат характерных точек границы части земельного участка, м
	X	Y		
1	2	3	4	5
201	400125.98	2206179.8	данные отсутствуют	данные отсутствуют
202	400113.99	2206173.27	данные отсутствуют	данные отсутствуют
203	400286.65	2206266.47	данные отсутствуют	данные отсутствуют
204	400296.2	2206271.74	данные отсутствуют	данные отсутствуют
205	400298.98	2206273.28	данные отсутствуют	данные отсутствуют
206	400308.07	2206278.31	данные отсутствуют	данные отсутствуют
207	400298.34	2206274.42	данные отсутствуют	данные отсутствуют
208	400292.85	2206271.4	данные отсутствуют	данные отсутствуют
209	400292.66	2206271.29	данные отсутствуют	данные отсутствуют
210	399441.19	2205789.02	данные отсутствуют	данные отсутствуют
211	399424.35	2205796.91	данные отсутствуют	данные отсутствуют
212	399329.84	2205745.31	данные отсутствуют	данные отсутствуют
213	399340.49	2205734.23	данные отсутствуют	данные отсутствуют
214	400194.31	2206193.15	данные отсутствуют	данные отсутствуют
215	400161.77	2206174.33	данные отсутствуют	данные отсутствуют
216	400127.97	2206157.22	данные отсутствуют	данные отсутствуют
217	400084.53	2206132.36	данные отсутствуют	данные отсутствуют

Государственный регистратор		ФГИС ЕГРН
полное наименование должности	подпись	инициалы, фамилия

М.П.

Выписка из Единого государственного реестра недвижимости об объекте недвижимости  
**Сведения о частях земельного участка**

<b>Земельный участок</b>			
(вид объекта недвижимости)			
Лист № <u>    </u> Раздела <b>4.2</b>	Всего листов раздела <b>4.2</b> : <u>    </u>	Всего разделов: <u>    </u>	Всего листов выписки: <u>    </u>
<b>12.07.2022 № 99/2022/479911582</b>			
Кадастровый номер:		<b>47:23:0000000:52101</b>	

Номер точки	Координаты, м		Описание закрепления на местности	Средняя квадратическая погрешность определения координат характерных точек границы части земельного участка, м
	X	Y		
1	2	3	4	5
218	399980.63	2206076.18	данные отсутствуют	данные отсутствуют
219	399932.94	2206048.3	данные отсутствуют	данные отсутствуют
220	399884.09	2206022.06	данные отсутствуют	данные отсутствуют
221	399836.92	2205998.63	данные отсутствуют	данные отсутствуют
222	399688.86	2205917.19	данные отсутствуют	данные отсутствуют
223	399445.47	2205785.67	данные отсутствуют	данные отсутствуют
224	399427.88	2205776.05	данные отсутствуют	данные отсутствуют
225	399404.08	2205763.13	данные отсутствуют	данные отсутствуют
226	399343.68	2205730.03	данные отсутствуют	данные отсутствуют
227	399346.29	2205727.13	данные отсутствуют	данные отсутствуют
228	399459.62	2205788.86	данные отсутствуют	данные отсутствуют
229	399690.76	2205913.66	данные отсутствуют	данные отсутствуют
230	399838.79	2205995.08	данные отсутствуют	данные отсутствуют
231	399885.93	2206018.5	данные отсутствуют	данные отсутствуют
232	399934.89	2206044.81	данные отсутствуют	данные отсутствуют
233	399982.6	2206072.7	данные отсутствуют	данные отсутствуют
234	400086.46	2206128.85	данные отсутствуют	данные отсутствуют
Государственный регистратор				ФГИС ЕГРН
полное наименование должности			подпись	инициалы, фамилия

М.П.

Выписка из Единого государственного реестра недвижимости об объекте недвижимости  
**Сведения о частях земельного участка**

<b>Земельный участок</b>			
(вид объекта недвижимости)			
Лист № ___ Раздела <b>4.2</b>	Всего листов раздела <b>4.2</b> : ___	Всего разделов: ___	Всего листов выписки: ___
<b>12.07.2022 № 99/2022/479911582</b>			
Кадастровый номер:		<b>47:23:0000000:52101</b>	

Номер точки	Координаты, м		Описание закрепления на местности	Средняя квадратическая погрешность определения координат характерных точек границы части земельного участка, м
	X	Y		
1	2	3	4	5
235	400129.86	2206153.69	данные отсутствуют	данные отсутствуют
236	400163.68	2206170.81	данные отсутствуют	данные отсутствуют
237	400196.15	2206189.61	данные отсутствуют	данные отсутствуют
238	399465.28	2205785.1	данные отсутствуют	данные отсутствуют
239	399464.74	2205786.06	данные отсутствуют	данные отсутствуют
240	399419.8	2205763.69	данные отсутствуют	данные отсутствуют
241	399366.52	2205735.41	данные отсутствуют	данные отсутствуют
242	399347.88	2205725.37	данные отсутствуют	данные отсутствуют
243	399350.53	2205722.43	данные отсутствуют	данные отсутствуют
244	399414.05	2205757.11	данные отсутствуют	данные отсутствуют
244	399414.05	2205757.11	данные отсутствуют	данные отсутствуют
245	399450.68	2205777.12	данные отсутствуют	данные отсутствуют
246	399433.07	2205767.5	данные отсутствуют	данные отсутствуют
247	402639.83	2207522.69	данные отсутствуют	данные отсутствуют
248	402245.57	2207310.52	данные отсутствуют	данные отсутствуют
249	402258.68	2207286.41	данные отсутствуют	данные отсутствуют
250	402338.23	2207329.65	данные отсутствуют	данные отсутствуют
Государственный регистратор				ФГИС ЕГРН
полное наименование должности			подпись	инициалы, фамилия

М.П.

Выписка из Единого государственного реестра недвижимости об объекте недвижимости  
**Сведения о частях земельного участка**

<b>Земельный участок</b>			
(вид объекта недвижимости)			
Лист № <u>    </u> Раздела <b>4.2</b>	Всего листов раздела <b>4.2</b> : <u>    </u>	Всего разделов: <u>    </u>	Всего листов выписки: <u>    </u>
<b>12.07.2022 № 99/2022/479911582</b>			
Кадастровый номер:		<b>47:23:0000000:52101</b>	

Номер точки	Координаты, м		Описание закрепления на местности	Средняя квадратическая погрешность определения координат характерных точек границы части земельного участка, м
	X	Y		
1	2	3	4	5
250	402338.23	2207329.65	данные отсутствуют	данные отсутствуют
250	402338.23	2207329.65	данные отсутствуют	данные отсутствуют
251	402359.22	2207341.05	данные отсутствуют	данные отсутствуют
252	402358.6	2207343.03	данные отсутствуют	данные отсутствуют
253	402650.77	2207502.54	данные отсутствуют	данные отсутствуют
254	400867.47	2206549.44	данные отсутствуют	данные отсутствуют
255	400865.31	2206549.75	данные отсутствуют	данные отсутствуют
255	400865.31	2206549.75	данные отсутствуют	данные отсутствуют
256	400863.27	2206549.74	данные отсутствуют	данные отсутствуют
256	400863.27	2206549.74	данные отсутствуют	данные отсутствуют
257	400861.25	2206549.46	данные отсутствуют	данные отсутствуют
257	400861.25	2206549.46	данные отсутствуют	данные отсутствуют
258	400858.88	2206548.75	данные отсутствуют	данные отсутствуют
258	400858.88	2206548.75	данные отсутствуют	данные отсутствуют
259	400856.6	2206547.61	данные отсутствуют	данные отсутствуют
259	400856.6	2206547.61	данные отсутствуют	данные отсутствуют
260	400854.1	2206546.12	данные отсутствуют	данные отсутствуют
Государственный регистратор				ФГИС ЕГРН
полное наименование должности			подпись	инициалы, фамилия

М.П.



Выписка из Единого государственного реестра недвижимости об объекте недвижимости  
**Сведения о частях земельного участка**

<b>Земельный участок</b>			
(вид объекта недвижимости)			
Лист № <u>    </u> Раздела <b>4.2</b>	Всего листов раздела <b>4.2</b> : <u>    </u>	Всего разделов: <u>    </u>	Всего листов выписки: <u>    </u>
<b>12.07.2022 № 99/2022/479911582</b>			
Кадастровый номер:		<b>47:23:0000000:52101</b>	

Номер точки	Координаты, м		Описание закрепления на местности	Средняя квадратическая погрешность определения координат характерных точек границы части земельного участка, м
	X	Y		
1	2	3	4	5
260	400854.1	2206546.12	данные отсутствуют	данные отсутствуют
261	400851.58	2206544.71	данные отсутствуют	данные отсутствуют
261	400851.58	2206544.71	данные отсутствуют	данные отсутствуют
262	400735.84	2206481.98	данные отсутствуют	данные отсутствуют
262	400735.84	2206481.98	данные отсутствуют	данные отсутствуют
263	400689.3	2206456.98	данные отсутствуют	данные отсутствуют
263	400689.3	2206456.98	данные отсутствуют	данные отсутствуют
264	400684.36	2206453.85	данные отсутствуют	данные отсутствуют
264	400684.36	2206453.85	данные отсутствуют	данные отсутствуют
265	400679.48	2206450.95	данные отсутствуют	данные отсутствуют
265	400679.48	2206450.95	данные отсутствуют	данные отсутствуют
266	400674.52	2206448.2	данные отсутствуют	данные отсутствуют
266	400674.52	2206448.2	данные отсутствуют	данные отсутствуют
267	400669.48	2206445.59	данные отсутствуют	данные отсутствуют
267	400669.48	2206445.59	данные отсутствуют	данные отсутствуют
268	400664.35	2206443.12	данные отсутствуют	данные отсутствуют
268	400664.35	2206443.12	данные отсутствуют	данные отсутствуют

Государственный регистратор		ФГИС ЕГРН
полное наименование должности	подпись	инициалы, фамилия

М.П.

Выписка из Единого государственного реестра недвижимости об объекте недвижимости  
**Сведения о частях земельного участка**

<b>Земельный участок</b>			
(вид объекта недвижимости)			
Лист № <u>    </u> Раздела <b>4.2</b>	Всего листов раздела <b>4.2</b> : <u>    </u>	Всего разделов: <u>    </u>	Всего листов выписки: <u>    </u>
<b>12.07.2022 № 99/2022/479911582</b>			
Кадастровый номер:		<b>47:23:0000000:52101</b>	

Номер точки	Координаты, м		Описание закрепления на местности	Средняя квадратическая погрешность определения координат характерных точек границы части земельного участка, м
	X	Y		
1	2	3	4	5
269	400662.59	2206442.19	данные отсутствуют	данные отсутствуют
269	400662.59	2206442.19	данные отсутствуют	данные отсутствуют
270	400660.88	2206441.05	данные отсутствуют	данные отсутствуют
270	400660.88	2206441.05	данные отсутствуют	данные отсутствуют
271	400659.26	2206439.7	данные отсутствуют	данные отсутствуют
271	400659.26	2206439.7	данные отсутствуют	данные отсутствуют
272	400657.83	2206438.24	данные отсутствуют	данные отсутствуют
272	400657.83	2206438.24	данные отсутствуют	данные отсутствуют
273	400656.6	2206436.69	данные отсутствуют	данные отсутствуют
273	400656.6	2206436.69	данные отсутствуют	данные отсутствуют
274	400655.81	2206435.49	данные отсутствуют	данные отсутствуют
274	400655.81	2206435.49	данные отсутствуют	данные отсутствуют
275	400655.14	2206434.3	данные отсутствуют	данные отсутствуют
275	400655.14	2206434.3	данные отсутствуют	данные отсутствуют
276	400654.93	2206433.86	данные отсутствуют	данные отсутствуют
277	402357.32	2207340.08	данные отсутствуют	данные отсутствуют
278	402356.53	2207341.48	данные отсутствуют	данные отсутствуют
Государственный регистратор				ФГИС ЕГРН
полное наименование должности			подпись	инициалы, фамилия

М.П.

Выписка из Единого государственного реестра недвижимости об объекте недвижимости  
**Сведения о частях земельного участка**

<b>Земельный участок</b>			
(вид объекта недвижимости)			
Лист № <u>    </u> Раздела <b>4.2</b>	Всего листов раздела <b>4.2</b> : <u>    </u>	Всего разделов: <u>    </u>	Всего листов выписки: <u>    </u>
<b>12.07.2022 № 99/2022/479911582</b>			
Кадастровый номер:		<b>47:23:0000000:52101</b>	

Номер точки	Координаты, м		Описание закрепления на местности	Средняя квадратическая погрешность определения координат характерных точек границы части земельного участка, м
	X	Y		
1	2	3	4	5
278	402356.53	2207341.48	данные отсутствуют	данные отсутствуют
279	402355.53	2207342.38	данные отсутствуют	данные отсутствуют
279	402355.53	2207342.38	данные отсутствуют	данные отсутствуют
280	402353.82	2207342.25	данные отсутствуют	данные отсутствуют
280	402353.82	2207342.25	данные отсутствуют	данные отсутствуют
281	402204.49	2207260.99	данные отсутствуют	данные отсутствуют
281	402204.49	2207260.99	данные отсутствуют	данные отсутствуют
282	402019.78	2207160.6	данные отсутствуют	данные отсутствуют
282	402019.78	2207160.6	данные отсутствуют	данные отсутствуют
283	401899.29	2207095.06	данные отсутствуют	данные отсутствуют
283	401899.29	2207095.06	данные отсутствуют	данные отсутствуют
284	401615.82	2206940.97	данные отсутствуют	данные отсутствуют
284	401615.82	2206940.97	данные отсутствуют	данные отсутствуют
285	401614.87	2206938.59	данные отсутствуют	данные отсутствуют
285	401614.87	2206938.59	данные отсутствуют	данные отсутствуют
286	401615.51	2206936.78	данные отсутствуют	данные отсутствуют
287	401444.5	2206843.83	данные отсутствуют	данные отсутствуют
Государственный регистратор				ФГИС ЕГРН
полное наименование должности			подпись	инициалы, фамилия

М.П.

Выписка из Единого государственного реестра недвижимости об объекте недвижимости  
**Сведения о частях земельного участка**

<b>Земельный участок</b>			
(вид объекта недвижимости)			
Лист № <u>    </u> Раздела <b>4.2</b>	Всего листов раздела <b>4.2</b> : <u>    </u>	Всего разделов: <u>    </u>	Всего листов выписки: <u>    </u>
<b>12.07.2022 № 99/2022/479911582</b>			
Кадастровый номер:		<b>47:23:0000000:52101</b>	

Номер точки	Координаты, м		Описание закрепления на местности	Средняя квадратическая погрешность определения координат характерных точек границы части земельного участка, м
	X	Y		
1	2	3	4	5
288	401443.53	2206843.84	данные отсутствуют	данные отсутствуют
288	401443.53	2206843.84	данные отсутствуют	данные отсутствуют
289	401440.76	2206843.58	данные отсутствуют	данные отсутствуют
289	401440.76	2206843.58	данные отсутствуют	данные отсутствуют
290	401437.96	2206843.02	данные отсутствуют	данные отсутствуют
290	401437.96	2206843.02	данные отсутствуют	данные отсутствуют
291	401435.31	2206842.19	данные отсутствуют	данные отсутствуют
291	401435.31	2206842.19	данные отсутствуют	данные отсутствуют
292	401432.78	2206841.1	данные отсутствуют	данные отсутствуют
292	401432.78	2206841.1	данные отсутствуют	данные отсутствуют
293	401410.96	2206830.31	данные отсутствуют	данные отсутствуют
293	401410.96	2206830.31	данные отсутствуют	данные отсутствуют
294	401253.57	2206744.12	данные отсутствуют	данные отсутствуют
294	401253.57	2206744.12	данные отсутствуют	данные отсутствуют
295	401250.27	2206747.26	данные отсутствуют	данные отсутствуют
295	401250.27	2206747.26	данные отсутствуют	данные отсутствуют
296	401249.34	2206747.74	данные отсутствуют	данные отсутствуют
Государственный регистратор				ФГИС ЕГРН
полное наименование должности			подпись	инициалы, фамилия

М.П.

Выписка из Единого государственного реестра недвижимости об объекте недвижимости  
**Сведения о частях земельного участка**

<b>Земельный участок</b>			
(вид объекта недвижимости)			
Лист № ___ Раздела <b>4.2</b>	Всего листов раздела <b>4.2</b> : ___	Всего разделов: ___	Всего листов выписки: ___
<b>12.07.2022 № 99/2022/479911582</b>			
Кадастровый номер:		<b>47:23:0000000:52101</b>	

Номер точки	Координаты, м		Описание закрепления на местности	Средняя квадратическая погрешность определения координат характерных точек границы части земельного участка, м
	X	Y		
1	2	3	4	5
296	401249.34	2206747.74	данные отсутствуют	данные отсутствуют
297	401247.92	2206747.55	данные отсутствуют	данные отсутствуют
297	401247.92	2206747.55	данные отсутствуют	данные отсутствуют
298	401201.96	2206721.79	данные отсутствуют	данные отсутствуют
298	401201.96	2206721.79	данные отсутствуют	данные отсутствуют
299	401197.57	2206729.81	данные отсутствуют	данные отсутствуют
299	401197.57	2206729.81	данные отсутствуют	данные отсутствуют
300	401196.99	2206730.47	данные отсутствуют	данные отсутствуют
300	401196.99	2206730.47	данные отсутствуют	данные отсутствуют
301	401194.87	2206730.62	данные отсутствуют	данные отсутствуют
301	401194.87	2206730.62	данные отсутствуют	данные отсутствуют
302	401149.72	2206706.42	данные отсутствуют	данные отсутствуют
302	401149.72	2206706.42	данные отсутствуют	данные отсутствуют
303	401148.41	2206705.93	данные отсутствуют	данные отсутствуют
303	401148.41	2206705.93	данные отсутствуют	данные отсутствуют
304	401147.45	2206705.4	данные отсутствуют	данные отсутствуют
304	401147.45	2206705.4	данные отсутствуют	данные отсутствуют

Государственный регистратор		ФГИС ЕГРН
полное наименование должности	подпись	инициалы, фамилия

М.П.

Выписка из Единого государственного реестра недвижимости об объекте недвижимости  
**Сведения о частях <sup>720</sup> земельного участка**

<b>Земельный участок</b>			
(вид объекта недвижимости)			
Лист № <u>    </u> Раздела <b>4.2</b>	Всего листов раздела <b>4.2</b> : <u>    </u>	Всего разделов: <u>    </u>	Всего листов выписки: <u>    </u>
<b>12.07.2022 № 99/2022/479911582</b>			
Кадастровый номер:		<b>47:23:0000000:52101</b>	

Номер точки	Координаты, м		Описание закрепления на местности	Средняя квадратическая погрешность определения координат характерных точек границы части земельного участка, м
	X	Y		
1	2	3	4	5
305	401146.18	2206704.36	данные отсутствуют	данные отсутствуют
305	401146.18	2206704.36	данные отсутствуют	данные отсутствуют
306	401145.18	2206703.13	данные отсутствуют	данные отсутствуют
306	401145.18	2206703.13	данные отсутствуют	данные отсутствуют
307	401144.53	2206701.93	данные отсутствуют	данные отсутствуют
307	401144.53	2206701.93	данные отсутствуют	данные отсутствуют
308	401144.09	2206700.63	данные отсутствуют	данные отсутствуют
308	401144.09	2206700.63	данные отсутствуют	данные отсутствуют
309	401143.97	2206699.79	данные отсутствуют	данные отсутствуют
309	401143.97	2206699.79	данные отсутствуют	данные отсутствуют
310	401194.12	2206727.06	данные отсутствуют	данные отсутствуют
310	401194.12	2206727.06	данные отсутствуют	данные отсутствуют
311	401194.7	2206726	данные отсутствуют	данные отсутствуют
312	401195.01	2206726.15	данные отсутствуют	данные отсутствуют
312	401195.01	2206726.15	данные отсутствуют	данные отсутствуют
313	401199.42	2206718.09	данные отсутствуют	данные отсутствуют
313	401199.42	2206718.09	данные отсутствуют	данные отсутствуют
Государственный регистратор				ФГИС ЕГРН
полное наименование должности			подпись	инициалы, фамилия

М.П.

Выписка из Единого государственного реестра недвижимости об объекте недвижимости  
**Сведения о частях земельного участка**

<b>Земельный участок</b>			
(вид объекта недвижимости)			
Лист № <u>    </u> Раздела <b>4.2</b>	Всего листов раздела <b>4.2</b> : <u>    </u>	Всего разделов: <u>    </u>	Всего листов выписки: <u>    </u>
<b>12.07.2022 № 99/2022/479911582</b>			
Кадастровый номер:		<b>47:23:0000000:52101</b>	

Номер точки	Координаты, м		Описание закрепления на местности	Средняя квадратическая погрешность определения координат характерных точек границы части земельного участка, м
	X	Y		
1	2	3	4	5
314	401201.17	2206717.05	данные отсутствуют	данные отсутствуют
314	401201.17	2206717.05	данные отсутствуют	данные отсутствуют
315	401202.15	2206717.31	данные отсутствуют	данные отсутствуют
315	401202.15	2206717.31	данные отсутствуют	данные отсутствуют
316	401248.59	2206743.34	данные отсутствуют	данные отсутствуют
316	401248.59	2206743.34	данные отсутствуют	данные отсутствуют
317	401251.88	2206740.22	данные отсутствуют	данные отсутствуют
317	401251.88	2206740.22	данные отсутствуют	данные отсутствуют
318	401253.05	2206739.75	данные отсутствуют	данные отсутствуют
318	401253.05	2206739.75	данные отсутствуют	данные отсутствуют
319	401371.62	2206804.21	данные отсутствуют	данные отсутствуют
319	401371.62	2206804.21	данные отсутствуют	данные отсутствуют
320	401412.85	2206826.78	данные отсутствуют	данные отсутствуют
320	401412.85	2206826.78	данные отсутствуют	данные отсутствуют
321	401416.1	2206828.39	данные отсутствуют	данные отсутствуют
321	401416.1	2206828.39	данные отсутствуют	данные отсутствуют
322	401034.73	2206640.39	данные отсутствуют	данные отсутствуют
Государственный регистратор				ФГИС ЕГРН
полное наименование должности			подпись	инициалы, фамилия

М.П.

Выписка из Единого государственного реестра недвижимости об объекте недвижимости  
**Сведения о частях <sup>722</sup> земельного участка**

<b>Земельный участок</b>			
<small>(вид объекта недвижимости)</small>			
Лист № <u>    </u> Раздела <b>4.2</b>	Всего листов раздела <b>4.2</b> : <u>    </u>	Всего разделов: <u>    </u>	Всего листов выписки: <u>    </u>
<b>12.07.2022 № 99/2022/479911582</b>			
Кадастровый номер:		<b>47:23:0000000:52101</b>	

Номер точки	Координаты, м		Описание закрепления на местности	Средняя квадратическая погрешность определения координат характерных точек границы части земельного участка, м
	X	Y		
1	2	3	4	5
322	401034.73	2206640.39	данные отсутствуют	данные отсутствуют
323	401028.68	2206640.82	данные отсутствуют	данные отсутствуют
323	401028.68	2206640.82	данные отсутствуют	данные отсутствуют
324	401027.59	2206640.58	данные отсутствуют	данные отсутствуют
324	401027.59	2206640.58	данные отсутствуют	данные отсутствуют
325	400924.44	2206584.42	данные отсутствуют	данные отсутствуют
325	400924.44	2206584.42	данные отсутствуют	данные отсутствуют
326	400923.69	2206583.24	данные отсутствуют	данные отсутствуют
326	400923.69	2206583.24	данные отсутствуют	данные отсутствуют
327	400923.66	2206581.67	данные отсутствуют	данные отсутствуют
327	400923.66	2206581.67	данные отсутствуют	данные отсутствуют
328	400924.39	2206580.39	данные отсутствуют	данные отсутствуют
329	399200.52	2205675.56	данные отсутствуют	данные отсутствуют
330	399126.07	2205634	данные отсутствуют	данные отсутствуют
331	399103.42	2205623.31	данные отсутствуют	данные отсутствуют
332	399104.7	2205590.25	данные отсутствуют	данные отсутствуют
333	399140.23	2205609.01	данные отсутствуют	данные отсутствуют

Государственный регистратор		ФГИС ЕГРН
полное наименование должности	подпись	инициалы, фамилия

М.П.



Выписка из Единого государственного реестра недвижимости об объекте недвижимости  
**Сведения о частях <sup>723</sup> земельного участка**

<b>Земельный участок</b>			
(вид объекта недвижимости)			
Лист № <u>    </u> Раздела <b>4.2</b>	Всего листов раздела <b>4.2</b> : <u>    </u>	Всего разделов: <u>    </u>	Всего листов выписки: <u>    </u>
<b>12.07.2022 № 99/2022/479911582</b>			
Кадастровый номер:		<b>47:23:0000000:52101</b>	

Номер точки	Координаты, м		Описание закрепления на местности	Средняя квадратическая погрешность определения координат характерных точек границы части земельного участка, м
	X	Y		
1	2	3	4	5
333	399140.23	2205609.01	данные отсутствуют	данные отсутствуют
334	399200.99	2205643.17	данные отсутствуют	данные отсутствуют
335	399324.75	2205709.62	данные отсутствуют	данные отсутствуют
336	399322.24	2205712.74	данные отсутствуют	данные отсутствуют
337	399258.69	2205680.58	данные отсутствуют	данные отсутствуют
338	399244.22	2205673.13	данные отсутствуют	данные отсутствуют
339	399201.87	2205648.41	данные отсутствуют	данные отсутствуют
340	399160.28	2205624.87	данные отсутствуют	данные отсутствуют
341	399136.31	2205611.24	данные отсутствуют	данные отсутствуют
342	399104.47	2205592.4	данные отсутствуют	данные отсутствуют
343	399104.55	2205589.9	данные отсутствуют	данные отсутствуют
344	399144.8	2205611.48	данные отсутствуют	данные отсутствуют
345	399162.26	2205621.39	данные отсутствуют	данные отсутствуют
346	399203.86	2205644.94	данные отсутствуют	данные отсутствуют
347	399246.14	2205669.62	данные отсутствуют	данные отсутствуют
348	399218.36	2205685.17	данные отсутствуют	данные отсутствуют
349	399125.99	2205635.39	данные отсутствуют	данные отсутствуют
Государственный регистратор				ФГИС ЕГРН
полное наименование должности			подпись	инициалы, фамилия

М.П.

Выписка из Единого государственного реестра недвижимости об объекте недвижимости  
**Сведения о частях <sup>724</sup> земельного участка**

<b>Земельный участок</b>			
(вид объекта недвижимости)			
Лист № <u>    </u> Раздела <b>4.2</b>	Всего листов раздела <b>4.2</b> : <u>    </u>	Всего разделов: <u>    </u>	Всего листов выписки: <u>    </u>
<b>12.07.2022 № 99/2022/479911582</b>			
Кадастровый номер:		<b>47:23:0000000:52101</b>	

Номер точки	Координаты, м		Описание закрепления на местности	Средняя квадратическая погрешность определения координат характерных точек границы части земельного участка, м
	X	Y		
1	2	3	4	5
350	399103.43	2205623.31	данные отсутствуют	данные отсутствуют
351	399103.51	2205620.51	данные отсутствуют	данные отсутствуют
352	399325.43	2205708.79	данные отсутствуют	данные отсутствуют
353	399306.26	2205732.53	данные отсутствуют	данные отсутствуют
354	399220.36	2205686.25	данные отсутствуют	данные отсутствуют
355	399236.4	2205660.82	данные отсутствуют	данные отсутствуют
356	399312.79	2205701.99	данные отсутствуют	данные отсутствуют
357	398710.08	2205429.1	данные отсутствуют	данные отсутствуют
358	398683.42	2205420.88	данные отсутствуют	данные отсутствуют
359	398669.49	2205414.27	данные отсутствуют	данные отсутствуют
360	398611.4	2205398.65	данные отсутствуют	данные отсутствуют
361	398554.66	2205384.23	данные отсутствуют	данные отсутствуют
362	398558.75	2205356.6	данные отсутствуют	данные отсутствуют
363	398562.66	2205357.5	данные отсутствуют	данные отсутствуют
364	398559.15	2205381.24	данные отсутствуют	данные отсутствуют
365	398612.42	2205394.78	данные отсутствуют	данные отсутствуют
366	398670.88	2205410.49	данные отсутствуют	данные отсутствуют
Государственный регистратор				ФГИС ЕГРН
полное наименование должности			подпись	инициалы, фамилия

М.П.

Выписка из Единого государственного реестра недвижимости об объекте недвижимости  
**Сведения о частях <sup>725</sup> земельного участка**

<b>Земельный участок</b>			
(вид объекта недвижимости)			
Лист № <u>    </u> Раздела <b>4.2</b>	Всего листов раздела <b>4.2</b> : <u>    </u>	Всего разделов: <u>    </u>	Всего листов выписки: <u>    </u>
<b>12.07.2022 № 99/2022/479911582</b>			
Кадастровый номер:		<b>47:23:0000000:52101</b>	

Номер точки	Координаты, м		Описание закрепления на местности	Средняя квадратическая погрешность определения координат характерных точек границы части земельного участка, м
	X	Y		
1	2	3	4	5
367	398893.49	2205476.75	данные отсутствуют	данные отсутствуют
368	399034.91	2205552.62	данные отсутствуют	данные отсутствуют
369	399011.39	2205543.4	данные отсутствуют	данные отсутствуют
370	398934.12	2205501.69	данные отсутствуют	данные отсутствуют
371	398892.78	2205480.8	данные отсутствуют	данные отсутствуют
372	398847.52	2205460.7	данные отсутствуют	данные отсутствуют
373	398741.96	2205403.93	данные отсутствуют	данные отсутствуют
374	398751.74	2205404.55	данные отсутствуют	данные отсутствуют
375	398849.29	2205457.1	данные отсутствуют	данные отсутствуют
376	399096.9	2205619.8	данные отсутствуют	данные отсутствуют
377	398964.96	2205549.07	данные отсутствуют	данные отсутствуют
378	398982.31	2205557.18	данные отсутствуют	данные отсутствуют
379	399091.69	2205613.86	данные отсутствуют	данные отсутствуют
380	399097.02	2205616.84	данные отсутствуют	данные отсутствуют
381	399050.89	2205557.04	данные отсутствуют	данные отсутствуют
381	399050.89	2205557.04	данные отсутствуют	данные отсутствуют
382	399054.76	2205559.31	данные отсутствуют	данные отсутствуют

Государственный регистратор		ФГИС ЕГРН
полное наименование должности	подпись	инициалы, фамилия

М.П.

Выписка из Единого государственного реестра недвижимости об объекте недвижимости  
**Сведения о частях <sup>726</sup> земельного участка**

<b>Земельный участок</b>			
(вид объекта недвижимости)			
Лист № <u>    </u> Раздела <b>4.2</b>	Всего листов раздела <b>4.2</b> : <u>    </u>	Всего разделов: <u>    </u>	Всего листов выписки: <u>    </u>
<b>12.07.2022 № 99/2022/479911582</b>			
Кадастровый номер:		<b>47:23:0000000:52101</b>	

Номер точки	Координаты, м		Описание закрепления на местности	Средняя квадратическая погрешность определения координат характерных точек границы части земельного участка, м
	X	Y		
1	2	3	4	5
382	399054.76	2205559.31	данные отсутствуют	данные отсутствуют
383	399060.82	2205566.45	данные отсутствуют	данные отсутствуют
384	399098.4	2205586.59	данные отсутствуют	данные отсутствуют
385	399096.89	2205619.8	данные отсутствуют	данные отсутствуют
386	399000.11	2205567.9	данные отсутствуют	данные отсутствуют
387	399000.61	2205534.22	данные отсутствуют	данные отсутствуют
388	399041.07	2205555.92	данные отсутствуют	данные отсутствуют
389	399060.51	2205566.06	данные отсутствуют	данные отсутствуют
390	399043.52	2205556.19	данные отсутствуют	данные отсутствуют
391	399098.31	2205588.65	данные отсутствуют	данные отсутствуют
392	399076.35	2205575.27	данные отсутствуют	данные отсутствуют
393	399065.02	2205568.67	данные отсутствуют	данные отсутствуют
394	399098.41	2205586.59	данные отсутствуют	данные отсутствуют
395	397442.66	2205366.34	данные отсутствуют	данные отсутствуют
396	397432.83	2205389.47	данные отсутствуют	данные отсутствуют
397	397328.05	2205463.29	данные отсутствуют	данные отсутствуют
398	397337.48	2205450.41	данные отсутствуют	данные отсутствуют
Государственный регистратор				ФГИС ЕГРН
полное наименование должности			подпись	инициалы, фамилия

М.П.

Выписка из Единого государственного реестра недвижимости об объекте недвижимости  
**Сведения о частях <sup>77</sup> земельного участка**

<b>Земельный участок</b>			
(вид объекта недвижимости)			
Лист № <u>    </u> Раздела <b>4.2</b>	Всего листов раздела <b>4.2</b> : <u>    </u>	Всего разделов: <u>    </u>	Всего листов выписки: <u>    </u>
<b>12.07.2022 № 99/2022/479911582</b>			
Кадастровый номер:		<b>47:23:0000000:52101</b>	

Номер точки	Координаты, м		Описание закрепления на местности	Средняя квадратическая погрешность определения координат характерных точек границы части земельного участка, м
	X	Y		
1	2	3	4	5
399	397363.75	2205428	данные отсутствуют	данные отсутствуют
400	397406.21	2205397.09	данные отсутствуют	данные отсутствуют
401	397421	2205381.08	данные отсутствуют	данные отсутствуют
401	397421	2205381.08	данные отсутствуют	данные отсутствуют
402	397494.92	2205369.27	данные отсутствуют	данные отсутствуют
403	397479.55	2205374.99	данные отсутствуют	данные отсутствуют
404	397457.2	2205389.07	данные отсутствуют	данные отсутствуют
405	397413.85	2205388.81	данные отсутствуют	данные отсутствуют
406	397438.73	2205369.02	данные отсутствуют	данные отсутствуют
407	397816.31	2205535.7	данные отсутствуют	данные отсутствуют
408	397796.91	2205535.21	данные отсутствуют	данные отсутствуют
409	397769.86	2205518.22	данные отсутствуют	данные отсутствуют
410	397720.81	2205484.85	данные отсутствуют	данные отсутствуют
411	397720.69	2205479.18	данные отсутствуют	данные отсутствуют
411	397720.69	2205479.18	данные отсутствуют	данные отсутствуют
412	397711.86	2205460.51	данные отсутствуют	данные отсутствуют
412	397711.86	2205460.51	данные отсутствуют	данные отсутствуют
Государственный регистратор				ФГИС ЕГРН
полное наименование должности			подпись	инициалы, фамилия

М.П.

Выписка из Единого государственного реестра недвижимости об объекте недвижимости  
**Сведения о частях <sup>728</sup> земельного участка**

<b>Земельный участок</b>			
<small>(вид объекта недвижимости)</small>			
Лист № <u>    </u> Раздела <b>4.2</b>	Всего листов раздела <b>4.2</b> : <u>    </u>	Всего разделов: <u>    </u>	Всего листов выписки: <u>    </u>
<b>12.07.2022 № 99/2022/479911582</b>			
Кадастровый номер:		<b>47:23:0000000:52101</b>	

Номер точки	Координаты, м		Описание закрепления на местности	Средняя квадратическая погрешность определения координат характерных точек границы части земельного участка, м
	X	Y		
1	2	3	4	5
413	397699.39	2205450.05	данные отсутствуют	данные отсутствуют
414	397681.44	2205456.04	данные отсутствуют	данные отсутствуют
415	397632.5	2205416.79	данные отсутствуют	данные отсутствуют
416	397628.42	2205415.5	данные отсутствуют	данные отсутствуют
417	397631.29	2205414.18	данные отсутствуют	данные отсутствуют
417	397631.29	2205414.18	данные отсутствуют	данные отсутствуют
418	397641.33	2205406.82	данные отсутствуют	данные отсутствуют
419	397617.43	2205391.02	данные отсутствуют	данные отсутствуют
420	397642.1	2205398.85	данные отсутствуют	данные отсутствуют
421	397714.21	2205456.67	данные отсутствуют	данные отсутствуют
422	397780.96	2205501.58	данные отсутствуют	данные отсутствуют
423	397821.71	2205527.17	данные отсутствуют	данные отсутствуют
424	397841.13	2205496.51	данные отсутствуют	данные отсутствуют
425	397835.24	2205505.1	данные отсутствуют	данные отсутствуют
426	397701.94	2205412.06	данные отсутствуют	данные отсутствуют
427	397646.6	2205379.61	данные отсутствуют	данные отсутствуют
428	397692.68	2205401.77	данные отсутствуют	данные отсутствуют
Государственный регистратор				ФГИС ЕГРН
полное наименование должности			подпись	инициалы, фамилия

М.П.

Выписка из Единого государственного реестра недвижимости об объекте недвижимости  
**Сведения о частях <sup>729</sup> земельного участка**

<b>Земельный участок</b>			
(вид объекта недвижимости)			
Лист № <u>    </u> Раздела <b>4.2</b>	Всего листов раздела <b>4.2</b> : <u>    </u>	Всего разделов: <u>    </u>	Всего листов выписки: <u>    </u>
<b>12.07.2022 № 99/2022/479911582</b>			
Кадастровый номер:		<b>47:23:0000000:52101</b>	

Номер точки	Координаты, м		Описание закрепления на местности	Средняя квадратическая погрешность определения координат характерных точек границы части земельного участка, м
	X	Y		
1	2	3	4	5
429	397702.94	2205408.55	данные отсутствуют	данные отсутствуют
430	397771.14	2205453.69	данные отсутствуют	данные отсутствуют
431	401615.52	2206936.78	данные отсутствуют	данные отсутствуют
432	402357.34	2207340.03	данные отсутствуют	данные отсутствуют
433	401444.51	2206843.83	данные отсутствуют	данные отсутствуют
434	401147.03	2206701.46	данные отсутствуют	данные отсутствуют
435	401147.14	2206701.51	данные отсутствуют	данные отсутствуют
436	401194.7	2206725.99	данные отсутствуют	данные отсутствуют
437	400924.4	2206580.39	данные отсутствуют	данные отсутствуют
438	400925.31	2206580.89	данные отсутствуют	данные отсутствуют
439	401028.48	2206636.99	данные отсутствуют	данные отсутствуют
440	401028.58	2206637.05	данные отсутствуют	данные отсутствуют
441	400654.94	2206433.86	данные отсутствуют	данные отсутствуют
442	400864.92	2206548.04	данные отсутствуют	данные отсутствуют
443	400867.48	2206549.43	данные отсутствуют	данные отсутствуют
444	400867.39	2206549.46	данные отсутствуют	данные отсутствуют
445	403373.6	2207892.71	данные отсутствуют	данные отсутствуют
Государственный регистратор				ФГИС ЕГРН
полное наименование должности			подпись	инициалы, фамилия

М.П.

Выписка из Единого государственного реестра недвижимости об объекте недвижимости  
**Сведения о частях <sup>730</sup> земельного участка**

<b>Земельный участок</b>			
(вид объекта недвижимости)			
Лист № <u>    </u> Раздела <b>4.2</b>	Всего листов раздела <b>4.2</b> : <u>    </u>	Всего разделов: <u>    </u>	Всего листов выписки: <u>    </u>
<b>12.07.2022 № 99/2022/479911582</b>			
Кадастровый номер:		<b>47:23:0000000:52101</b>	

Номер точки	Координаты, м		Описание закрепления на местности	Средняя квадратическая погрешность определения координат характерных точек границы части земельного участка, м
	X	Y		
1	2	3	4	5
446	403418.67	2207917.16	данные отсутствуют	данные отсутствуют
446	403418.67	2207917.16	данные отсутствуют	данные отсутствуют
446	403418.67	2207917.16	данные отсутствуют	данные отсутствуют
447	403418.75	2207917.01	данные отсутствуют	данные отсутствуют
447	403418.75	2207917.01	данные отсутствуют	данные отсутствуют
447	403418.75	2207917.01	данные отсутствуют	данные отсутствуют
448	403421.78	2207918.73	данные отсутствуют	данные отсутствуют
449	403416.52	2207988.56	данные отсутствуют	данные отсутствуют
450	403416.29	2207988.43	данные отсутствуют	данные отсутствуют
451	403368.35	2207962.44	данные отсутствуют	данные отсутствуют
452	403701.34	2208075.69	данные отсутствуют	данные отсутствуют
453	403720.39	2208086.07	данные отсутствуют	данные отсутствуют
454	403713.34	2208093.61	данные отсутствуют	данные отсутствуют
455	403678.58	2208130.36	данные отсутствуют	данные отсутствуют
456	403677.93	2208130.01	данные отсутствуют	данные отсутствуют
457	403659.45	2208120.02	данные отсутствуют	данные отсутствуют
458	403698.04	2208079.22	данные отсутствуют	данные отсутствуют
Государственный регистратор				ФГИС ЕГРН
полное наименование должности			подпись	инициалы, фамилия

М.П.



Выписка из Единого государственного реестра недвижимости об объекте недвижимости  
**Сведения о частях <sup>731</sup> земельного участка**

<b>Земельный участок</b>			
(вид объекта недвижимости)			
Лист № <u>    </u> Раздела <b>4.2</b>	Всего листов раздела <b>4.2</b> : <u>    </u>	Всего разделов: <u>    </u>	Всего листов выписки: <u>    </u>
<b>12.07.2022 № 99/2022/479911582</b>			
Кадастровый номер:		<b>47:23:0000000:52101</b>	

Номер точки	Координаты, м		Описание закрепления на местности	Средняя квадратическая погрешность определения координат характерных точек границы части земельного участка, м
	X	Y		
1	2	3	4	5
459	403316.26	2207861.6	данные отсутствуют	данные отсутствуют
460	403338.18	2207873.49	данные отсутствуют	данные отсутствуют
461	403341.33	2207947.79	данные отсутствуют	данные отсутствуют
462	403319.41	2207935.91	данные отсутствуют	данные отсутствуют
463	400573.37	2206389.51	данные отсутствуют	данные отсутствуют
464	400592.28	2206399.79	данные отсутствуют	данные отсутствуют
465	400580.35	2206428.47	данные отсутствуют	данные отсутствуют
466	400561.44	2206418.22	данные отсутствуют	данные отсутствуют
467	403376.03	2207894.03	данные отсутствуют	данные отсутствуют
468	403418.78	2207917.03	данные отсутствуют	данные отсутствуют
469	403415.96	2207929.28	данные отсутствуют	данные отсутствуют
470	403376.07	2207926.42	данные отсутствуют	данные отсутствуют
471	403373.1	2207906.05	данные отсутствуют	данные отсутствуют
472	403349.17	2207879.45	данные отсутствуют	данные отсутствуют
473	403347.9	2207951.35	данные отсутствуют	данные отсутствуют
474	403326.69	2207939.86	данные отсутствуют	данные отсутствуют
475	403327.97	2207867.95	данные отсутствуют	данные отсутствуют
Государственный регистратор				ФГИС ЕГРН
полное наименование должности			подпись	инициалы, фамилия

М.П.

Выписка из Единого государственного реестра недвижимости об объекте недвижимости  
**Сведения о частях <sup>732</sup> земельного участка**

<b>Земельный участок</b>			
(вид объекта недвижимости)			
Лист № <u>    </u> Раздела <b>4.2</b>	Всего листов раздела <b>4.2</b> : <u>    </u>	Всего разделов: <u>    </u>	Всего листов выписки: <u>    </u>
<b>12.07.2022 № 99/2022/479911582</b>			
Кадастровый номер:		<b>47:23:0000000:52101</b>	

Номер точки	Координаты, м		Описание закрепления на местности	Средняя квадратическая погрешность определения координат характерных точек границы части земельного участка, м
	X	Y		
1	2	3	4	5
476	403372.94	2207901.44	данные отсутствуют	данные отсутствуют
477	403373.66	2207892.74	данные отсутствуют	данные отсутствуют
478	403421.86	2207918.78	данные отсутствуют	данные отсутствуют
479	403421.07	2207930.25	данные отсутствуют	данные отсутствуют
480	403371.06	2207926.49	данные отсутствуют	данные отсутствуют
481	399408.34	2205753.99	данные отсутствуют	данные отсутствуют
482	399475.53	2205790.68	данные отсутствуют	данные отсутствуют
483	399460.41	2205816.61	данные отсутствуют	данные отсутствуют
484	399393.11	2205779.86	данные отсутствуют	данные отсутствуют
485	403681.68	2208070.21	данные отсутствуют	данные отсутствуют
486	403684.94	2208066.76	данные отсутствуют	данные отсутствуют
487	403704.01	2208077.15	данные отсутствуют	данные отсутствуют
488	403696.95	2208084.62	данные отсутствуют	данные отсутствуют
489	403662.21	2208121.51	данные отсутствуют	данные отсутствуют
490	403643.76	2208111.54	данные отсутствуют	данные отсутствуют
491	403643.1	2208111.18	данные отсутствуют	данные отсутствуют
492	397692.7	2205401.76	данные отсутствуют	данные отсутствуют

Государственный регистратор		ФГИС ЕГРН
полное наименование должности	подпись	инициалы, фамилия

М.П.

Выписка из Единого государственного реестра недвижимости об объекте недвижимости  
**Сведения о частях земельного участка**

<b>Земельный участок</b>			
<small>(вид объекта недвижимости)</small>			
Лист № <u>    </u> Раздела <b>4.2</b>	Всего листов раздела <b>4.2</b> : <u>    </u>	Всего разделов: <u>    </u>	Всего листов выписки: <u>    </u>
<b>12.07.2022 № 99/2022/479911582</b>			
Кадастровый номер:		<b>47:23:0000000:52101</b>	

Номер точки	Координаты, м		Описание закрепления на местности	Средняя квадратическая погрешность определения координат характерных точек границы части земельного участка, м
	X	Y		
1	2	3	4	5
493	397697.65	2205405.04	данные отсутствуют	данные отсутствуют
494	397604.63	2205442.85	данные отсутствуют	данные отсутствуют
495	397581.9	2205436.92	данные отсутствуют	данные отсутствуют
496	397641.3	2205406.81	данные отсутствуют	данные отсутствуют
496	397641.3	2205406.81	данные отсутствуют	данные отсутствуют
497	397631.06	2205400.04	данные отсутствуют	данные отсутствуют
498	397662.45	2205387.21	данные отсутствуют	данные отсутствуют
499	397448.68	2205394.42	данные отсутствуют	данные отсутствуют
500	397441.01	2205400.16	данные отсутствуют	данные отсутствуют
501	397410.68	2205392.25	данные отсутствуют	данные отсутствуют
502	397420.99	2205381.08	данные отсутствуют	данные отсутствуют
503	397439.21	2205368.67	данные отсутствуют	данные отсутствуют
504	397474.85	2205377.96	данные отсутствуют	данные отсутствуют
505	397774.97	2205373.62	данные отсутствуют	данные отсутствуют
506	397772.97	2205372.22	данные отсутствуют	данные отсутствуют
507	397863.25	2205337.55	данные отсутствуют	данные отсутствуют
508	397781.86	2205370.82	данные отсутствуют	данные отсутствуют
Государственный регистратор				ФГИС ЕГРН
полное наименование должности			подпись	инициалы, фамилия

М.П.

Выписка из Единого государственного реестра недвижимости об объекте недвижимости  
**Сведения о частях <sup>734</sup> земельного участка**

<b>Земельный участок</b>			
(вид объекта недвижимости)			
Лист № <u>    </u> Раздела <b>4.2</b>	Всего листов раздела <b>4.2</b> : <u>    </u>	Всего разделов: <u>    </u>	Всего листов выписки: <u>    </u>
<b>12.07.2022 № 99/2022/479911582</b>			
Кадастровый номер:		<b>47:23:0000000:52101</b>	

Номер точки	Координаты, м		Описание закрепления на местности	Средняя квадратическая погрешность определения координат характерных точек границы части земельного участка, м
	X	Y		
1	2	3	4	5
509	397947.15	2205303.25	данные отсутствуют	данные отсутствуют
510	397914.36	2205316.66	данные отсутствуют	данные отсутствуют
511	397912.94	2205308.99	данные отсутствуют	данные отсутствуют
512	397603.63	2205382.48	данные отсутствуют	данные отсутствуют
513	397642.25	2205394.8	данные отсутствуют	данные отсутствуют
514	397714.5	2205452.96	данные отсутствуют	данные отсутствуют
515	397756.54	2205480.3	данные отсутствуют	данные отсутствуют
516	397781.5	2205497.62	данные отсутствуют	данные отсутствуют
517	397822.27	2205526.3	данные отсутствуют	данные отсутствуют
518	397816.32	2205535.7	данные отсутствуют	данные отсутствуют
519	397797.79	2205535.24	данные отсутствуют	данные отсутствуют
520	397769.25	2205515.16	данные отсутствуют	данные отсутствуют
521	397744.61	2205498.06	данные отсутствуют	данные отсутствуют
522	397720.76	2205482.55	данные отсутствуют	данные отсутствуют
523	397699.39	2205450.06	данные отсутствуют	данные отсутствуют
524	397683.4	2205455.4	данные отсутствуют	данные отсутствуют
525	397631.94	2205413.97	данные отсутствуют	данные отсутствуют
Государственный регистратор				ФГИС ЕГРН
полное наименование должности			подпись	инициалы, фамилия

М.П.

Выписка из Единого государственного реестра недвижимости об объекте недвижимости  
**Сведения о частях <sup>735</sup> земельного участка**

<b>Земельный участок</b>			
(вид объекта недвижимости)			
Лист № ___ Раздела <b>4.2</b>	Всего листов раздела <b>4.2</b> : ___	Всего разделов: ___	Всего листов выписки: ___
<b>12.07.2022 № 99/2022/479911582</b>			
Кадастровый номер:		<b>47:23:0000000:52101</b>	

Номер точки	Координаты, м		Описание закрепления на местности	Средняя квадратическая погрешность определения координат характерных точек границы части земельного участка, м
	X	Y		
1	2	3	4	5
526	397631.69	2205413.89	данные отсутствуют	данные отсутствуют
527	397610.6	2205386.51	данные отсутствуют	данные отсутствуют
528	397472.04	2205350.99	данные отсутствуют	данные отсутствуют
529	397489.08	2205345.74	данные отсутствуют	данные отсутствуют
530	397538.38	2205361.62	данные отсутствуют	данные отсутствуют
531	397533.77	2205361.14	данные отсутствуют	данные отсутствуют
532	397501.64	2205366.76	данные отсутствуют	данные отсутствуют
533	397493.71	2205369.72	данные отсутствуют	данные отсутствуют
534	397455.66	2205357.47	данные отсутствуют	данные отсутствуют
535	397461.48	2205353.51	данные отсутствуют	данные отсутствуют
536	399650.16	2205920.21	данные отсутствуют	данные отсутствуют
537	399646.64	2205918.29	данные отсутствуют	данные отсутствуют
538	399660.22	2205891.52	данные отсутствуют	данные отсутствуют
539	399663.73	2205893.44	данные отсутствуют	данные отсутствуют

Государственный регистратор		ФГИС ЕГРН
полное наименование должности	подпись	инициалы, фамилия

М.П.

Выписка из Единого государственного реестра недвижимости об объекте недвижимости  
**Сведения о частях земельного участка**

Земельный участок					
(вид объекта недвижимости)					
Лист № ___ Раздела <b>4.2</b>		Всего листов раздела <b>4.2</b> : ___		Всего разделов: ___	Всего листов выписки: ___
<b>12.07.2022 № 99/2022/479911582</b>					
Кадастровый номер:			<b>47:23:0000000:52101</b>		
Сведения о характерных точках границы части (частей) земельного участка					
Учетный номер части: 15					
Система координат: Местная 167					
Зона №					
Номер точки	Координаты, м		Описание закрепления на местности	Средняя квадратическая погрешность определения координат характерных точек границы части земельного участка, м	
	X	Y			
1	2	3	4	5	
1	405597.83	2209155.2	данные отсутствуют	данные отсутствуют	
2	405443.61	2209071.06	данные отсутствуют	данные отсутствуют	
3	405391.43	2209042.59	данные отсутствуют	данные отсутствуют	
4	405407.62	2209049.93	данные отсутствуют	данные отсутствуют	
5	405720.57	2209223.13	данные отсутствуют	данные отсутствуют	
6	405670.92	2209196.51	данные отсутствуют	данные отсутствуют	
7	405664.03	2209195.91	данные отсутствуют	данные отсутствуют	
8	405652.46	2209189.14	данные отсутствуют	данные отсутствуют	
9	405645.9	2209181.8	данные отсутствуют	данные отсутствуют	
10	404797.44	2208739.15	данные отсутствуют	данные отсутствуют	
11	404793.42	2208737	данные отсутствуют	данные отсутствуют	
12	404791.87	2208713.56	данные отсутствуют	данные отсутствуют	
13	404633.79	2208628.38	данные отсутствуют	данные отсутствуют	
14	404576.21	2208596.97	данные отсутствуют	данные отсутствуют	
15	404589.99	2208620.98	данные отсутствуют	данные отсутствуют	
16	404587.72	2208625.53	данные отсутствуют	данные отсутствуют	
Государственный регистратор			ФГИС ЕГРН		
полное наименование должности			подпись		
			инициалы, фамилия		

М.П.

Выписка из Единого государственного реестра недвижимости об объекте недвижимости  
**Сведения о частях <sup>737</sup> земельного участка**

<b>Земельный участок</b>			
(вид объекта недвижимости)			
Лист № <u>    </u> Раздела <b>4.2</b>	Всего листов раздела <b>4.2</b> : <u>    </u>	Всего разделов: <u>    </u>	Всего листов выписки: <u>    </u>
<b>12.07.2022 № 99/2022/479911582</b>			
Кадастровый номер:		<b>47:23:0000000:52101</b>	

Номер точки	Координаты, м		Описание закрепления на местности	Средняя квадратическая погрешность определения координат характерных точек границы части земельного участка, м
	X	Y		
1	2	3	4	5
17	404584.15	2208623.58	данные отсутствуют	данные отсутствуют
18	404585.45	2208621.1	данные отсутствуют	данные отсутствуют
19	404569.49	2208593.3	данные отсутствуют	данные отсутствуют
20	404490.89	2208550.15	данные отсутствуют	данные отсутствуют
21	404491.37	2208549.96	данные отсутствуют	данные отсутствуют
22	404492.43	2208549.51	данные отсутствуют	данные отсутствуют
23	404495.35	2208548.32	данные отсутствуют	данные отсутствуют
24	404571.91	2208590.07	данные отсутствуют	данные отсутствуют
25	404635.69	2208624.87	данные отсутствуют	данные отсутствуют
26	404795.68	2208711.05	данные отсутствуют	данные отсутствуют
27	404536.01	2208543.63	данные отсутствуют	данные отсутствуют
28	404528.29	2208556.5	данные отсутствуют	данные отсутствуют
29	404510.7	2208546.94	данные отсутствуют	данные отсутствуют
30	404518.43	2208534.06	данные отсутствуют	данные отсутствуют
31	404523.15	2208536.62	данные отсутствуют	данные отсутствуют
32	405105.07	2208897.27	данные отсутствуют	данные отсутствуют
33	404759.54	2208710.21	данные отсутствуют	данные отсутствуют
Государственный регистратор				ФГИС ЕГРН
полное наименование должности			подпись	инициалы, фамилия

М.П.

Выписка из Единого государственного реестра недвижимости об объекте недвижимости  
**Сведения о частях <sup>738</sup> земельного участка**

<b>Земельный участок</b>			
(вид объекта недвижимости)			
Лист № <u>    </u> Раздела <b>4.2</b>	Всего листов раздела <b>4.2</b> : <u>    </u>	Всего разделов: <u>    </u>	Всего листов выписки: <u>    </u>
<b>12.07.2022 № 99/2022/479911582</b>			
Кадастровый номер:		<b>47:23:0000000:52101</b>	

Номер точки	Координаты, м		Описание закрепления на местности	Средняя квадратическая погрешность определения координат характерных точек границы части земельного участка, м
	X	Y		
1	2	3	4	5
34	404611.42	2208628.64	данные отсутствуют	данные отсутствуют
35	404585.75	2208613.56	данные отсутствуют	данные отсутствуют
36	404578.81	2208609.54	данные отсутствуют	данные отсутствуют
37	404521.88	2208577.58	данные отсутствуют	данные отсутствуют
38	404523.79	2208574.07	данные отсутствуют	данные отсутствуют
39	404574.92	2208602.78	данные отсутствуют	данные отсутствуют
40	404581.72	2208606.57	данные отсутствуют	данные отсутствуют
41	404613.39	2208625.17	данные отсутствуют	данные отсутствуют
42	404761.45	2208706.7	данные отсутствуют	данные отсутствуют
43	405106.98	2208893.75	данные отсутствуют	данные отсутствуют
44	404495.22	2208548.14	данные отсутствуют	данные отсутствуют
45	404494.34	2208548.57	данные отсутствуют	данные отсутствуют
46	404490.78	2208550.01	данные отсутствуют	данные отсутствуют
47	404440.27	2208521.41	данные отсутствуют	данные отсутствуют
48	404438.98	2208521.53	данные отсутствуют	данные отсутствуют
49	404437.47	2208520.71	данные отсутствуют	данные отсутствуют
50	404432.93	2208518.24	данные отсутствуют	данные отсутствуют
Государственный регистратор				ФГИС ЕГРН
полное наименование должности			подпись	инициалы, фамилия

М.П.



Выписка из Единого государственного реестра недвижимости об объекте недвижимости  
**Сведения о частях <sup>739</sup> земельного участка**

<b>Земельный участок</b>			
(вид объекта недвижимости)			
Лист № <u>    </u> Раздела <b>4.2</b>	Всего листов раздела <b>4.2</b> : <u>    </u>	Всего разделов: <u>    </u>	Всего листов выписки: <u>    </u>
<b>12.07.2022 № 99/2022/479911582</b>			
Кадастровый номер:		<b>47:23:0000000:52101</b>	

Номер точки	Координаты, м		Описание закрепления на местности	Средняя квадратическая погрешность определения координат характерных точек границы части земельного участка, м
	X	Y		
1	2	3	4	5
51	404440.22	2208516.6	данные отсутствуют	данные отсутствуют
52	403337.8	2207873.31	данные отсутствуют	данные отсутствуют
53	403339.55	2207910.23	данные отсутствуют	данные отсутствуют
53	403339.55	2207910.23	данные отсутствуют	данные отсутствуют
54	403318.95	2207899.06	данные отсутствуют	данные отсутствуют
54	403318.95	2207899.06	данные отсутствуют	данные отсутствуют
55	403317.17	2207862.34	данные отсутствуют	данные отсутствуют
56	403348.72	2207879.22	данные отсутствуют	данные отсутствуют
57	403347.95	2207914.78	данные отсутствуют	данные отсутствуют
57	403347.95	2207914.78	данные отсутствуют	данные отсутствуют
58	403346.43	2207913.96	данные отсутствуют	данные отсутствуют
58	403346.43	2207913.96	данные отсутствуют	данные отсутствуют
58	403346.43	2207913.96	данные отсутствуют	данные отсутствуют
59	403328.12	2207904.02	данные отсутствуют	данные отсутствуют
59	403328.12	2207904.02	данные отсутствуют	данные отсутствуют
60	403328.81	2207868.42	данные отсутствуют	данные отсутствуют
61	403360	2207885.34	данные отсутствуют	данные отсутствуют
Государственный регистратор				ФГИС ЕГРН
полное наименование должности			подпись	инициалы, фамилия

М.П.

Выписка из Единого государственного реестра недвижимости об объекте недвижимости  
**Сведения о частях земельного участка**

<b>Земельный участок</b>			
(вид объекта недвижимости)			
Лист № <u>    </u> Раздела <b>4.2</b>	Всего листов раздела <b>4.2</b> : <u>    </u>	Всего разделов: <u>    </u>	Всего листов выписки: <u>    </u>
<b>12.07.2022 № 99/2022/479911582</b>			
Кадастровый номер:		<b>47:23:0000000:52101</b>	

Номер точки	Координаты, м		Описание закрепления на местности	Средняя квадратическая погрешность определения координат характерных точек границы части земельного участка, м
	X	Y		
1	2	3	4	5
62	403359.77	2207921.27	данные отсутствуют	данные отсутствуют
63	403339.7	2207910.31	данные отсутствуют	данные отсутствуют
64	403339.9	2207874.43	данные отсутствуют	данные отсутствуют
65	403406.85	2207910.75	данные отсутствуют	данные отсутствуют
66	403405.39	2207946.19	данные отсутствуют	данные отсутствуют
66	403405.39	2207946.19	данные отсутствуют	данные отсутствуют
67	403393.26	2207939.6	данные отсутствуют	данные отсутствуют
67	403393.26	2207939.6	данные отсутствуют	данные отсутствуют
68	403385.82	2207935.52	данные отсутствуют	данные отсутствуют
68	403385.82	2207935.52	данные отсутствуют	данные отсутствуют
69	403387.28	2207900.13	данные отсутствуют	данные отсутствуют
70	403704.3	2208077.31	данные отсутствуют	данные отсутствуют
71	403684.32	2208097.72	данные отсутствуют	данные отсутствуют
71	403684.32	2208097.72	данные отсутствуют	данные отсутствуют
72	403666.07	2208087.82	данные отсутствуют	данные отсутствуют
72	403666.07	2208087.82	данные отсутствуют	данные отсутствуют
73	403686.05	2208067.36	данные отсутствуют	данные отсутствуют
Государственный регистратор				ФГИС ЕГРН
полное наименование должности			подпись	инициалы, фамилия

М.П.

Выписка из Единого государственного реестра недвижимости об объекте недвижимости  
**Сведения о частях <sup>741</sup> земельного участка**

<b>Земельный участок</b>			
(вид объекта недвижимости)			
Лист № <u>    </u> Раздела <b>4.2</b>	Всего листов раздела <b>4.2</b> : <u>    </u>	Всего разделов: <u>    </u>	Всего листов выписки: <u>    </u>
<b>12.07.2022 № 99/2022/479911582</b>			
Кадастровый номер:		<b>47:23:0000000:52101</b>	

Номер точки	Координаты, м		Описание закрепления на местности	Средняя квадратическая погрешность определения координат характерных точек границы части земельного участка, м
	X	Y		
1	2	3	4	5
74	403720.09	2208085.91	данные отсутствуют	данные отсутствуют
75	403700.31	2208106.41	данные отсутствуют	данные отсутствуют
75	403700.31	2208106.41	данные отсутствуют	данные отсутствуют
76	403682.02	2208096.48	данные отсутствуют	данные отсутствуют
76	403682.02	2208096.48	данные отсутствуют	данные отсутствуют
77	403702.22	2208076.18	данные отсутствуют	данные отсутствуют
78	404281.09	2208438.54	данные отсутствуют	данные отсутствуют
79	404279.28	2208441.5	данные отсутствуют	данные отсутствуют
80	404262.56	2208434.56	данные отсутствуют	данные отсутствуют
81	404179.3	2208386.53	данные отсутствуют	данные отсутствуют
82	403772.09	2208176.75	данные отсутствуют	данные отсутствуют
83	403686.74	2208120.62	данные отсутствуют	данные отсутствуют
84	403675.79	2208113.6	данные отсутствуют	данные отсутствуют
85	403653.1	2208101.03	данные отсутствуют	данные отсутствуют
86	403404.58	2207965.99	данные отсутствуют	данные отсутствуют
87	403385	2207955.36	данные отсутствуют	данные отсутствуют
88	403359.55	2207941.52	данные отсутствуют	данные отсутствуют
Государственный регистратор				ФГИС ЕГРН
полное наименование должности			подпись	инициалы, фамилия

М.П.

Выписка из Единого государственного реестра недвижимости об объекте недвижимости  
**Сведения о частях земельного участка**

<b>Земельный участок</b>			
(вид объекта недвижимости)			
Лист № <u>    </u> Раздела <b>4.2</b>	Всего листов раздела <b>4.2</b> : <u>    </u>	Всего разделов: <u>    </u>	Всего листов выписки: <u>    </u>
<b>12.07.2022 № 99/2022/479911582</b>			
Кадастровый номер:		<b>47:23:0000000:52101</b>	

Номер точки	Координаты, м		Описание закрепления на местности	Средняя квадратическая погрешность определения координат характерных точек границы части земельного участка, м
	X	Y		
1	2	3	4	5
89	403320.11	2207920.08	данные отсутствуют	данные отсутствуют
90	403198.51	2207854.01	данные отсутствуют	данные отсутствуют
91	403022.25	2207753.64	данные отсутствуют	данные отсутствуют
92	402862.39	2207668.23	данные отсутствуют	данные отсутствуют
93	402643.4	2207550.2	данные отсутствуют	данные отсутствуют
94	402610.66	2207533.08	данные отсутствуют	данные отсутствуют
95	402372.31	2207403.48	данные отсутствуют	данные отсутствуют
96	402346.19	2207387.4	данные отсутствуют	данные отсутствуют
97	402122.04	2207267.04	данные отсутствуют	данные отсутствуют
98	401993.92	2207206.14	данные отсутствуют	данные отсутствуют
99	401393.16	2206881.5	данные отсутствуют	данные отсутствуют
99	401393.16	2206881.5	данные отсутствуют	данные отсутствуют
100	401397.94	2206879.54	данные отсутствуют	данные отсутствуют
101	401995.73	2207202.57	данные отсутствуют	данные отсутствуют
102	402123.85	2207263.46	данные отсутствуют	данные отсутствуют
103	402348.19	2207383.93	данные отсутствуют	данные отсутствуют
104	402374.32	2207400.02	данные отсутствуют	данные отсутствуют
Государственный регистратор				ФГИС ЕГРН
полное наименование должности			подпись	инициалы, фамилия

М.П.

Выписка из Единого государственного реестра недвижимости об объекте недвижимости  
**Сведения о частях земельного участка**

<b>Земельный участок</b>			
(вид объекта недвижимости)			
Лист № <u>    </u> Раздела <b>4.2</b>	Всего листов раздела <b>4.2</b> : <u>    </u>	Всего разделов: <u>    </u>	Всего листов выписки: <u>    </u>
<b>12.07.2022 № 99/2022/479911582</b>			
Кадастровый номер:		<b>47:23:0000000:52101</b>	

Номер точки	Координаты, м		Описание закрепления на местности	Средняя квадратическая погрешность определения координат характерных точек границы части земельного участка, м
	X	Y		
1	2	3	4	5
105	402612.55	2207529.55	данные отсутствуют	данные отсутствуют
106	402645.27	2207546.68	данные отсутствуют	данные отсутствуют
107	402864.29	2207664.71	данные отсутствуют	данные отсутствуют
108	403024.18	2207750.14	данные отсутствуют	данные отсутствуют
109	403200.45	2207850.5	данные отсутствуют	данные отсутствуют
110	403319.86	2207915.4	данные отсутствуют	данные отсутствуют
111	403359.58	2207936.98	данные отсутствуют	данные отсутствуют
112	403385.18	2207950.89	данные отсутствуют	данные отсутствуют
113	403404.77	2207961.54	данные отсутствуют	данные отсутствуют
114	403655.96	2208098.04	данные отсутствуют	данные отсутствуют
115	403677.74	2208109.69	данные отсутствуют	данные отсутствуют
116	403689.55	2208117.68	данные отсутствуют	данные отсутствуют
117	403774.1	2208173.29	данные отсутствуют	данные отсутствуют
118	404181.21	2208383.02	данные отсутствуют	данные отсутствуют
119	404264.32	2208430.96	данные отсутствуют	данные отсутствуют
120	403341.54	2207947.88	данные отсутствуют	данные отсутствуют
121	403320.77	2207936.59	данные отсутствуют	данные отсутствуют
Государственный регистратор				ФГИС ЕГРН
полное наименование должности			подпись	инициалы, фамилия

М.П.

Выписка из Единого государственного реестра недвижимости об объекте недвижимости  
**Сведения о частях земельного участка**

<b>Земельный участок</b>			
(вид объекта недвижимости)			
Лист № <u>    </u> Раздела <b>4.2</b>	Всего листов раздела <b>4.2</b> : <u>    </u>	Всего разделов: <u>    </u>	Всего листов выписки: <u>    </u>
<b>12.07.2022 № 99/2022/479911582</b>			
Кадастровый номер:		<b>47:23:0000000:52101</b>	

Номер точки	Координаты, м		Описание закрепления на местности	Средняя квадратическая погрешность определения координат характерных точек границы части земельного участка, м
	X	Y		
1	2	3	4	5
122	403347.13	2207950.93	данные отсутствуют	данные отсутствуют
123	403327.23	2207940.1	данные отсутствуют	данные отсутствуют
124	403403.93	2207981.43	данные отсутствуют	данные отсутствуют
125	403384.24	2207970.92	данные отсутствуют	данные отсутствуют
126	403661.68	2208121.17	данные отсутствуют	данные отсутствуют
127	403643.49	2208111.33	данные отсутствуют	данные отсутствуют
128	403677.91	2208129.8	данные отсутствуют	данные отсутствуют
129	403659.9	2208120.23	данные отсутствуют	данные отсутствуют
130	401105.65	2206678.96	данные отсутствуют	данные отсутствуют
131	401098.56	2206692.25	данные отсутствуют	данные отсутствуют
131	401098.56	2206692.25	данные отсутствуют	данные отсутствуют
132	401076.6	2206680.3	данные отсутствуют	данные отсутствуют
132	401076.6	2206680.3	данные отсутствуют	данные отсутствуют
132	401076.6	2206680.3	данные отсутствуют	данные отсутствуют
132	401076.6	2206680.3	данные отсутствуют	данные отсутствуют
133	401083.66	2206667.02	данные отсутствуют	данные отсутствуют
133	401083.66	2206667.02	данные отсутствуют	данные отсутствуют
Государственный регистратор				ФГИС ЕГРН
полное наименование должности			подпись	инициалы, фамилия

М.П.

Выписка из Единого государственного реестра недвижимости об объекте недвижимости  
**Сведения о частях земельного участка**

<b>Земельный участок</b>			
(вид объекта недвижимости)			
Лист № <u>    </u> Раздела <b>4.2</b>	Всего листов раздела <b>4.2</b> : <u>    </u>	Всего разделов: <u>    </u>	Всего листов выписки: <u>    </u>
<b>12.07.2022 № 99/2022/479911582</b>			
Кадастровый номер:		<b>47:23:0000000:52101</b>	

Номер точки	Координаты, м		Описание закрепления на местности	Средняя квадратическая погрешность определения координат характерных точек границы части земельного участка, м
	X	Y		
1	2	3	4	5
134	401054.62	2206668.38	данные отсутствуют	данные отсутствуют
134	401054.62	2206668.38	данные отсутствуют	данные отсутствуют
135	401061.71	2206655.06	данные отсутствуют	данные отсутствуют
136	401397.86	2206879.52	данные отсутствуют	данные отсутствуют
137	401173.86	2206764.38	данные отсутствуют	данные отсутствуют
138	401175.76	2206760.87	данные отсутствуют	данные отсутствуют
139	400684	2206449.67	данные отсутствуют	данные отсутствуют
140	400683.32	2206450.83	данные отсутствуют	данные отсутствуют
141	400670.26	2206443.48	данные отсутствуют	данные отсутствуют
142	400614.98	2206413.41	данные отсутствуют	данные отсутствуют
143	400542.99	2206374.18	данные отсутствуют	данные отсутствуют
144	400501.11	2206351.47	данные отсутствуют	данные отсутствуют
145	400458.34	2206328.06	данные отсутствуют	данные отсутствуют
145	400458.34	2206328.06	данные отсутствуют	данные отсутствуют
146	400458.89	2206327.27	данные отсутствуют	данные отсутствуют
147	400867.7	2206549.58	данные отсутствуют	данные отсутствуют
148	400911.62	2206573.48	данные отсутствуют	данные отсутствуют
Государственный регистратор				ФГИС ЕГРН
полное наименование должности			подпись	инициалы, фамилия

М.П.

Выписка из Единого государственного реестра недвижимости об объекте недвижимости  
**Сведения о частях <sup>746</sup> земельного участка**

<b>Земельный участок</b>			
(вид объекта недвижимости)			
Лист № <u>    </u> Раздела <b>4.2</b>	Всего листов раздела <b>4.2</b> : <u>    </u>	Всего разделов: <u>    </u>	Всего листов выписки: <u>    </u>
<b>12.07.2022 № 99/2022/479911582</b>			
Кадастровый номер:		<b>47:23:0000000:52101</b>	

Номер точки	Координаты, м		Описание закрепления на местности	Средняя квадратическая погрешность определения координат характерных точек границы части земельного участка, м
	X	Y		
1	2	3	4	5
149	400904.73	2206586.87	данные отсутствуют	данные отсутствуют
150	400860.79	2206562.96	данные отсутствуют	данные отсутствуют
151	401069.5	2206693.63	данные отсутствуют	данные отсутствуют
151	401069.5	2206693.63	данные отсутствуют	данные отсутствуют
152	401063.74	2206690.5	данные отсутствуют	данные отсутствуют
153	401047.51	2206681.69	данные отсутствуют	данные отсутствуют
154	400324.93	2206269.63	данные отсутствуют	данные отсутствуют
154	400324.93	2206269.63	данные отсутствуют	данные отсутствуют
155	400320.32	2206270.46	данные отсутствуют	данные отсутствуют
155	400320.32	2206270.46	данные отсутствуют	данные отсутствуют
156	400321.5	2206267.72	данные отсутствуют	данные отсутствуют
156	400321.5	2206267.72	данные отсутствуют	данные отсутствуют
156	400321.5	2206267.72	данные отсутствуют	данные отсутствуют
157	400502.53	2206386.07	данные отсутствуют	данные отсутствуют
158	400442.8	2206353.91	данные отсутствуют	данные отсутствуют
159	400314.75	2206283.44	данные отсутствуют	данные отсутствуют
159	400314.75	2206283.44	данные отсутствуют	данные отсутствуют
Государственный регистратор				ФГИС ЕГРН
полное наименование должности			подпись	инициалы, фамилия

М.П.



Выписка из Единого государственного реестра недвижимости об объекте недвижимости  
**Сведения о частях <sup>747</sup> земельного участка**

<b>Земельный участок</b>			
(вид объекта недвижимости)			
Лист № <u>    </u> Раздела <b>4.2</b>	Всего листов раздела <b>4.2</b> : <u>    </u>	Всего разделов: <u>    </u>	Всего листов выписки: <u>    </u>
<b>12.07.2022 № 99/2022/479911582</b>			
Кадастровый номер:		<b>47:23:0000000:52101</b>	

Номер точки	Координаты, м		Описание закрепления на местности	Средняя квадратическая погрешность определения координат характерных точек границы части земельного участка, м
	X	Y		
1	2	3	4	5
160	400315.19	2206282.27	данные отсутствуют	данные отсутствуют
160	400315.19	2206282.27	данные отсутствуют	данные отсутствуют
161	400348.5	2206300.65	данные отсутствуют	данные отсутствуют
162	400488.51	2206378.07	данные отсутствуют	данные отсутствуют
163	400355.56	2206286.96	данные отсутствуют	данные отсутствуют
163	400355.56	2206286.96	данные отсутствуют	данные отсутствуют
164	400350.16	2206297.79	данные отсутствуют	данные отсутствуют
165	400347.9	2206301.69	данные отсутствуют	данные отсутствуют
166	400344.37	2206299.74	данные отсутствуют	данные отсутствуют
167	400345.6	2206297.58	данные отсутствуют	данные отсутствуют
168	400327.17	2206290.27	данные отсутствуют	данные отсутствуют
169	400322.14	2206287.5	данные отсутствуют	данные отсутствуют
170	400323.87	2206284.71	данные отсутствуют	данные отсутствуют
171	400347.53	2206294.06	данные отсутствуют	данные отсутствуют
172	400352.09	2206284.99	данные отсутствуют	данные отсутствуют
172	400352.09	2206284.99	данные отсутствуют	данные отсутствуют
173	401091.57	2206705.59	данные отсутствуют	данные отсутствуют
Государственный регистратор				ФГИС ЕГРН
полное наименование должности			подпись	инициалы, фамилия

М.П.

Выписка из Единого государственного реестра недвижимости об объекте недвижимости  
**Сведения о частях земельного участка**

<b>Земельный участок</b>			
(вид объекта недвижимости)			
Лист № <u>    </u> Раздела <b>4.2</b>	Всего листов раздела <b>4.2</b> : <u>    </u>	Всего разделов: <u>    </u>	Всего листов выписки: <u>    </u>
<b>12.07.2022 № 99/2022/479911582</b>			
Кадастровый номер:		<b>47:23:0000000:52101</b>	

Номер точки	Координаты, м		Описание закрепления на местности	Средняя квадратическая погрешность определения координат характерных точек границы части земельного участка, м
	X	Y		
1	2	3	4	5
174	400458.23	2206328.3	данные отсутствуют	данные отсутствуют
175	400456.04	2206331.74	данные отсутствуют	данные отсутствуют
176	400455.87	2206331.64	данные отсутствуют	данные отсутствуют
177	400359.56	2206278.93	данные отсутствуют	данные отсутствуют
178	400356.04	2206277.03	данные отсутствуют	данные отсутствуют
179	400336.75	2206266.58	данные отсутствуют	данные отсутствуют
180	400333.91	2206265.06	данные отсутствуют	данные отсутствуют
181	400279.36	2206235.39	данные отсутствуют	данные отсутствуют
182	400228.54	2206209.04	данные отсутствуют	данные отсутствуют
183	400205.42	2206198.31	данные отсутствуют	данные отсутствуют
183	400205.42	2206198.31	данные отсутствуют	данные отсутствуют
184	400207.19	2206194.73	данные отсутствуют	данные отсутствуют
184	400207.19	2206194.73	данные отсутствуют	данные отсутствуют
185	400230.31	2206205.46	данные отсутствуют	данные отсутствуют
186	400281.24	2206231.86	данные отсутствуют	данные отсутствуют
187	400340.24	2206263.93	данные отсутствуют	данные отсутствуют
188	400458.13	2206328.25	данные отсутствуют	данные отсутствуют
Государственный регистратор				ФГИС ЕГРН
полное наименование должности			подпись	инициалы, фамилия

М.П.

Выписка из Единого государственного реестра недвижимости об объекте недвижимости  
**Сведения о частях земельного участка**

<b>Земельный участок</b>			
(вид объекта недвижимости)			
Лист № <u>    </u> Раздела <b>4.2</b>	Всего листов раздела <b>4.2</b> : <u>    </u>	Всего разделов: <u>    </u>	Всего листов выписки: <u>    </u>
<b>12.07.2022 № 99/2022/479911582</b>			
Кадастровый номер:		<b>47:23:0000000:52101</b>	

Номер точки	Координаты, м		Описание закрепления на местности	Средняя квадратическая погрешность определения координат характерных точек границы части земельного участка, м
	X	Y		
1	2	3	4	5
189	400458.9	2206327.26	данные отсутствуют	данные отсутствуют
190	400343.21	2206266.34	данные отсутствуют	данные отсутствуют
191	400319.37	2206266.59	данные отсутствуют	данные отсутствуют
191	400319.37	2206266.59	данные отсутствуют	данные отсутствуют
192	400340.6	2206262.74	данные отсутствуют	данные отсутствуют
193	400453.42	2206324.29	данные отсутствуют	данные отсутствуют
194	399442.77	2205789.89	данные отсутствуют	данные отсутствуют
194	399442.77	2205789.89	данные отсутствуют	данные отсутствуют
195	399434.67	2205802.55	данные отсутствуют	данные отсутствуют
196	399422.51	2205795.91	данные отсутствуют	данные отсутствуют
196	399422.51	2205795.91	данные отсутствуют	данные отсутствуют
196	399422.51	2205795.91	данные отсутствуют	данные отсутствуют
197	399417.07	2205792.94	данные отсутствуют	данные отсутствуют
198	399425.17	2205780.27	данные отсутствуют	данные отсутствуют
198	399425.17	2205780.27	данные отсутствуют	данные отсутствуют
199	400249.5	2206247.54	данные отсутствуют	данные отсутствуют
200	400173.27	2206205.6	данные отсутствуют	данные отсутствуют
Государственный регистратор				ФГИС ЕГРН
полное наименование должности			подпись	инициалы, фамилия

М.П.

Выписка из Единого государственного реестра недвижимости об объекте недвижимости  
**Сведения о частях <sup>750</sup> земельного участка**

<b>Земельный участок</b>			
(вид объекта недвижимости)			
Лист № <u>    </u> Раздела <b>4.2</b>	Всего листов раздела <b>4.2</b> : <u>    </u>	Всего разделов: <u>    </u>	Всего листов выписки: <u>    </u>
<b>12.07.2022 № 99/2022/479911582</b>			
Кадастровый номер:		<b>47:23:0000000:52101</b>	

Номер точки	Координаты, м		Описание закрепления на местности	Средняя квадратическая погрешность определения координат характерных точек границы части земельного участка, м
	X	Y		
1	2	3	4	5
201	400125.98	2206179.8	данные отсутствуют	данные отсутствуют
202	400113.99	2206173.27	данные отсутствуют	данные отсутствуют
203	400286.65	2206266.47	данные отсутствуют	данные отсутствуют
204	400296.2	2206271.74	данные отсутствуют	данные отсутствуют
205	400298.98	2206273.28	данные отсутствуют	данные отсутствуют
206	400308.07	2206278.31	данные отсутствуют	данные отсутствуют
207	400298.34	2206274.42	данные отсутствуют	данные отсутствуют
208	400292.85	2206271.4	данные отсутствуют	данные отсутствуют
209	400292.66	2206271.29	данные отсутствуют	данные отсутствуют
210	399441.19	2205789.02	данные отсутствуют	данные отсутствуют
211	399424.35	2205796.91	данные отсутствуют	данные отсутствуют
212	399329.84	2205745.31	данные отсутствуют	данные отсутствуют
213	399340.49	2205734.23	данные отсутствуют	данные отсутствуют
214	400194.31	2206193.15	данные отсутствуют	данные отсутствуют
215	400161.77	2206174.33	данные отсутствуют	данные отсутствуют
216	400127.97	2206157.22	данные отсутствуют	данные отсутствуют
217	400084.53	2206132.36	данные отсутствуют	данные отсутствуют

Государственный регистратор		ФГИС ЕГРН
полное наименование должности	подпись	инициалы, фамилия

М.П.

Выписка из Единого государственного реестра недвижимости об объекте недвижимости  
**Сведения о частях <sup>751</sup> земельного участка**

<b>Земельный участок</b>			
(вид объекта недвижимости)			
Лист № <u>    </u> Раздела <b>4.2</b>	Всего листов раздела <b>4.2</b> : <u>    </u>	Всего разделов: <u>    </u>	Всего листов выписки: <u>    </u>
<b>12.07.2022 № 99/2022/479911582</b>			
Кадастровый номер:		<b>47:23:0000000:52101</b>	

Номер точки	Координаты, м		Описание закрепления на местности	Средняя квадратическая погрешность определения координат характерных точек границы части земельного участка, м
	X	Y		
1	2	3	4	5
218	399980.63	2206076.18	данные отсутствуют	данные отсутствуют
219	399932.94	2206048.3	данные отсутствуют	данные отсутствуют
220	399884.09	2206022.06	данные отсутствуют	данные отсутствуют
221	399836.92	2205998.63	данные отсутствуют	данные отсутствуют
222	399688.86	2205917.19	данные отсутствуют	данные отсутствуют
223	399445.47	2205785.67	данные отсутствуют	данные отсутствуют
224	399427.88	2205776.05	данные отсутствуют	данные отсутствуют
225	399404.08	2205763.13	данные отсутствуют	данные отсутствуют
226	399343.68	2205730.03	данные отсутствуют	данные отсутствуют
227	399346.29	2205727.13	данные отсутствуют	данные отсутствуют
228	399459.62	2205788.86	данные отсутствуют	данные отсутствуют
229	399690.76	2205913.66	данные отсутствуют	данные отсутствуют
230	399838.79	2205995.08	данные отсутствуют	данные отсутствуют
231	399885.93	2206018.5	данные отсутствуют	данные отсутствуют
232	399934.89	2206044.81	данные отсутствуют	данные отсутствуют
233	399982.6	2206072.7	данные отсутствуют	данные отсутствуют
234	400086.46	2206128.85	данные отсутствуют	данные отсутствуют
Государственный регистратор				ФГИС ЕГРН
полное наименование должности			подпись	инициалы, фамилия

М.П.

Выписка из Единого государственного реестра недвижимости об объекте недвижимости  
**Сведения о частях <sup>752</sup> земельного участка**

<b>Земельный участок</b>			
(вид объекта недвижимости)			
Лист № <u>    </u> Раздела <b>4.2</b>	Всего листов раздела <b>4.2</b> : <u>    </u>	Всего разделов: <u>    </u>	Всего листов выписки: <u>    </u>
<b>12.07.2022 № 99/2022/479911582</b>			
Кадастровый номер:		<b>47:23:0000000:52101</b>	

Номер точки	Координаты, м		Описание закрепления на местности	Средняя квадратическая погрешность определения координат характерных точек границы части земельного участка, м
	X	Y		
1	2	3	4	5
235	400129.86	2206153.69	данные отсутствуют	данные отсутствуют
236	400163.68	2206170.81	данные отсутствуют	данные отсутствуют
237	400196.15	2206189.61	данные отсутствуют	данные отсутствуют
238	399465.28	2205785.1	данные отсутствуют	данные отсутствуют
239	399464.74	2205786.06	данные отсутствуют	данные отсутствуют
240	399419.8	2205763.69	данные отсутствуют	данные отсутствуют
241	399366.52	2205735.41	данные отсутствуют	данные отсутствуют
242	399347.88	2205725.37	данные отсутствуют	данные отсутствуют
243	399350.53	2205722.43	данные отсутствуют	данные отсутствуют
244	399414.05	2205757.11	данные отсутствуют	данные отсутствуют
244	399414.05	2205757.11	данные отсутствуют	данные отсутствуют
245	399450.68	2205777.12	данные отсутствуют	данные отсутствуют
246	399433.07	2205767.5	данные отсутствуют	данные отсутствуют
247	402639.83	2207522.69	данные отсутствуют	данные отсутствуют
248	402245.57	2207310.52	данные отсутствуют	данные отсутствуют
249	402258.68	2207286.41	данные отсутствуют	данные отсутствуют
250	402338.23	2207329.65	данные отсутствуют	данные отсутствуют
Государственный регистратор				ФГИС ЕГРН
полное наименование должности			подпись	инициалы, фамилия

М.П.

Выписка из Единого государственного реестра недвижимости об объекте недвижимости  
**Сведения о частях <sup>753</sup> земельного участка**

<b>Земельный участок</b>			
<small>(вид объекта недвижимости)</small>			
Лист № <u>    </u> Раздела <b>4.2</b>	Всего листов раздела <b>4.2</b> : <u>    </u>	Всего разделов: <u>    </u>	Всего листов выписки: <u>    </u>
<b>12.07.2022 № 99/2022/479911582</b>			
Кадастровый номер:		<b>47:23:0000000:52101</b>	

Номер точки	Координаты, м		Описание закрепления на местности	Средняя квадратическая погрешность определения координат характерных точек границы части земельного участка, м
	X	Y		
1	2	3	4	5
250	402338.23	2207329.65	данные отсутствуют	данные отсутствуют
250	402338.23	2207329.65	данные отсутствуют	данные отсутствуют
251	402359.22	2207341.05	данные отсутствуют	данные отсутствуют
252	402358.6	2207343.03	данные отсутствуют	данные отсутствуют
253	402650.77	2207502.54	данные отсутствуют	данные отсутствуют
254	400867.47	2206549.44	данные отсутствуют	данные отсутствуют
255	400865.31	2206549.75	данные отсутствуют	данные отсутствуют
255	400865.31	2206549.75	данные отсутствуют	данные отсутствуют
256	400863.27	2206549.74	данные отсутствуют	данные отсутствуют
256	400863.27	2206549.74	данные отсутствуют	данные отсутствуют
257	400861.25	2206549.46	данные отсутствуют	данные отсутствуют
257	400861.25	2206549.46	данные отсутствуют	данные отсутствуют
258	400858.88	2206548.75	данные отсутствуют	данные отсутствуют
258	400858.88	2206548.75	данные отсутствуют	данные отсутствуют
259	400856.6	2206547.61	данные отсутствуют	данные отсутствуют
259	400856.6	2206547.61	данные отсутствуют	данные отсутствуют
260	400854.1	2206546.12	данные отсутствуют	данные отсутствуют
Государственный регистратор				ФГИС ЕГРН
полное наименование должности			подпись	инициалы, фамилия

М.П.

Выписка из Единого государственного реестра недвижимости об объекте недвижимости  
**Сведения о частях <sup>754</sup> земельного участка**

<b>Земельный участок</b>			
(вид объекта недвижимости)			
Лист № <u>    </u> Раздела <b>4.2</b>	Всего листов раздела <b>4.2</b> : <u>    </u>	Всего разделов: <u>    </u>	Всего листов выписки: <u>    </u>
<b>12.07.2022 № 99/2022/479911582</b>			
Кадастровый номер:		<b>47:23:0000000:52101</b>	

Номер точки	Координаты, м		Описание закрепления на местности	Средняя квадратическая погрешность определения координат характерных точек границы части земельного участка, м
	X	Y		
1	2	3	4	5
260	400854.1	2206546.12	данные отсутствуют	данные отсутствуют
261	400851.58	2206544.71	данные отсутствуют	данные отсутствуют
261	400851.58	2206544.71	данные отсутствуют	данные отсутствуют
262	400735.84	2206481.98	данные отсутствуют	данные отсутствуют
262	400735.84	2206481.98	данные отсутствуют	данные отсутствуют
263	400689.3	2206456.98	данные отсутствуют	данные отсутствуют
263	400689.3	2206456.98	данные отсутствуют	данные отсутствуют
264	400684.36	2206453.85	данные отсутствуют	данные отсутствуют
264	400684.36	2206453.85	данные отсутствуют	данные отсутствуют
265	400679.48	2206450.95	данные отсутствуют	данные отсутствуют
265	400679.48	2206450.95	данные отсутствуют	данные отсутствуют
266	400674.52	2206448.2	данные отсутствуют	данные отсутствуют
266	400674.52	2206448.2	данные отсутствуют	данные отсутствуют
267	400669.48	2206445.59	данные отсутствуют	данные отсутствуют
267	400669.48	2206445.59	данные отсутствуют	данные отсутствуют
268	400664.35	2206443.12	данные отсутствуют	данные отсутствуют
268	400664.35	2206443.12	данные отсутствуют	данные отсутствуют

Государственный регистратор		ФГИС ЕГРН
полное наименование должности	подпись	инициалы, фамилия

М.П.



Выписка из Единого государственного реестра недвижимости об объекте недвижимости  
**Сведения о частях <sup>755</sup> земельного участка**

<b>Земельный участок</b>			
(вид объекта недвижимости)			
Лист № <u>    </u> Раздела <b>4.2</b>	Всего листов раздела <b>4.2</b> : <u>    </u>	Всего разделов: <u>    </u>	Всего листов выписки: <u>    </u>
<b>12.07.2022 № 99/2022/479911582</b>			
Кадастровый номер:		<b>47:23:0000000:52101</b>	

Номер точки	Координаты, м		Описание закрепления на местности	Средняя квадратическая погрешность определения координат характерных точек границы части земельного участка, м
	X	Y		
1	2	3	4	5
269	400662.59	2206442.19	данные отсутствуют	данные отсутствуют
269	400662.59	2206442.19	данные отсутствуют	данные отсутствуют
270	400660.88	2206441.05	данные отсутствуют	данные отсутствуют
270	400660.88	2206441.05	данные отсутствуют	данные отсутствуют
271	400659.26	2206439.7	данные отсутствуют	данные отсутствуют
271	400659.26	2206439.7	данные отсутствуют	данные отсутствуют
272	400657.83	2206438.24	данные отсутствуют	данные отсутствуют
272	400657.83	2206438.24	данные отсутствуют	данные отсутствуют
273	400656.6	2206436.69	данные отсутствуют	данные отсутствуют
273	400656.6	2206436.69	данные отсутствуют	данные отсутствуют
274	400655.81	2206435.49	данные отсутствуют	данные отсутствуют
274	400655.81	2206435.49	данные отсутствуют	данные отсутствуют
275	400655.14	2206434.3	данные отсутствуют	данные отсутствуют
275	400655.14	2206434.3	данные отсутствуют	данные отсутствуют
276	400654.93	2206433.86	данные отсутствуют	данные отсутствуют
277	402357.32	2207340.08	данные отсутствуют	данные отсутствуют
278	402356.53	2207341.48	данные отсутствуют	данные отсутствуют
Государственный регистратор				ФГИС ЕГРН
полное наименование должности			подпись	инициалы, фамилия

М.П.

Выписка из Единого государственного реестра недвижимости об объекте недвижимости  
**Сведения о частях земельного участка**

<b>Земельный участок</b>			
(вид объекта недвижимости)			
Лист № <u>    </u> Раздела <b>4.2</b>	Всего листов раздела <b>4.2</b> : <u>    </u>	Всего разделов: <u>    </u>	Всего листов выписки: <u>    </u>
<b>12.07.2022 № 99/2022/479911582</b>			
Кадастровый номер:		<b>47:23:0000000:52101</b>	

Номер точки	Координаты, м		Описание закрепления на местности	Средняя квадратическая погрешность определения координат характерных точек границы части земельного участка, м
	X	Y		
1	2	3	4	5
278	402356.53	2207341.48	данные отсутствуют	данные отсутствуют
279	402355.53	2207342.38	данные отсутствуют	данные отсутствуют
279	402355.53	2207342.38	данные отсутствуют	данные отсутствуют
280	402353.82	2207342.25	данные отсутствуют	данные отсутствуют
280	402353.82	2207342.25	данные отсутствуют	данные отсутствуют
281	402204.49	2207260.99	данные отсутствуют	данные отсутствуют
281	402204.49	2207260.99	данные отсутствуют	данные отсутствуют
282	402019.78	2207160.6	данные отсутствуют	данные отсутствуют
282	402019.78	2207160.6	данные отсутствуют	данные отсутствуют
283	401899.29	2207095.06	данные отсутствуют	данные отсутствуют
283	401899.29	2207095.06	данные отсутствуют	данные отсутствуют
284	401615.82	2206940.97	данные отсутствуют	данные отсутствуют
284	401615.82	2206940.97	данные отсутствуют	данные отсутствуют
285	401614.87	2206938.59	данные отсутствуют	данные отсутствуют
285	401614.87	2206938.59	данные отсутствуют	данные отсутствуют
286	401615.51	2206936.78	данные отсутствуют	данные отсутствуют
287	401444.5	2206843.83	данные отсутствуют	данные отсутствуют
Государственный регистратор				ФГИС ЕГРН
полное наименование должности			подпись	инициалы, фамилия

М.П.

Выписка из Единого государственного реестра недвижимости об объекте недвижимости  
**Сведения о частях <sup>757</sup> земельного участка**

<b>Земельный участок</b>			
<small>(вид объекта недвижимости)</small>			
Лист № <u>    </u> Раздела <b>4.2</b>	Всего листов раздела <b>4.2</b> : <u>    </u>	Всего разделов: <u>    </u>	Всего листов выписки: <u>    </u>
<b>12.07.2022 № 99/2022/479911582</b>			
Кадастровый номер:		<b>47:23:0000000:52101</b>	

Номер точки	Координаты, м		Описание закрепления на местности	Средняя квадратическая погрешность определения координат характерных точек границы части земельного участка, м
	X	Y		
1	2	3	4	5
288	401443.53	2206843.84	данные отсутствуют	данные отсутствуют
288	401443.53	2206843.84	данные отсутствуют	данные отсутствуют
289	401440.76	2206843.58	данные отсутствуют	данные отсутствуют
289	401440.76	2206843.58	данные отсутствуют	данные отсутствуют
290	401437.96	2206843.02	данные отсутствуют	данные отсутствуют
290	401437.96	2206843.02	данные отсутствуют	данные отсутствуют
291	401435.31	2206842.19	данные отсутствуют	данные отсутствуют
291	401435.31	2206842.19	данные отсутствуют	данные отсутствуют
292	401432.78	2206841.1	данные отсутствуют	данные отсутствуют
292	401432.78	2206841.1	данные отсутствуют	данные отсутствуют
293	401410.96	2206830.31	данные отсутствуют	данные отсутствуют
293	401410.96	2206830.31	данные отсутствуют	данные отсутствуют
294	401253.57	2206744.12	данные отсутствуют	данные отсутствуют
294	401253.57	2206744.12	данные отсутствуют	данные отсутствуют
295	401250.27	2206747.26	данные отсутствуют	данные отсутствуют
295	401250.27	2206747.26	данные отсутствуют	данные отсутствуют
296	401249.34	2206747.74	данные отсутствуют	данные отсутствуют

Государственный регистратор		ФГИС ЕГРН
полное наименование должности	подпись	инициалы, фамилия

М.П.

Выписка из Единого государственного реестра недвижимости об объекте недвижимости  
**Сведения о частях земельного участка**

<b>Земельный участок</b>			
(вид объекта недвижимости)			
Лист № <u>    </u> Раздела <b>4.2</b>	Всего листов раздела <b>4.2</b> : <u>    </u>	Всего разделов: <u>    </u>	Всего листов выписки: <u>    </u>
<b>12.07.2022 № 99/2022/479911582</b>			
Кадастровый номер:		<b>47:23:0000000:52101</b>	

Номер точки	Координаты, м		Описание закрепления на местности	Средняя квадратическая погрешность определения координат характерных точек границы части земельного участка, м
	X	Y		
1	2	3	4	5
296	401249.34	2206747.74	данные отсутствуют	данные отсутствуют
297	401247.92	2206747.55	данные отсутствуют	данные отсутствуют
297	401247.92	2206747.55	данные отсутствуют	данные отсутствуют
298	401201.96	2206721.79	данные отсутствуют	данные отсутствуют
298	401201.96	2206721.79	данные отсутствуют	данные отсутствуют
299	401197.57	2206729.81	данные отсутствуют	данные отсутствуют
299	401197.57	2206729.81	данные отсутствуют	данные отсутствуют
300	401196.99	2206730.47	данные отсутствуют	данные отсутствуют
300	401196.99	2206730.47	данные отсутствуют	данные отсутствуют
301	401194.87	2206730.62	данные отсутствуют	данные отсутствуют
301	401194.87	2206730.62	данные отсутствуют	данные отсутствуют
302	401149.72	2206706.42	данные отсутствуют	данные отсутствуют
302	401149.72	2206706.42	данные отсутствуют	данные отсутствуют
303	401148.41	2206705.93	данные отсутствуют	данные отсутствуют
303	401148.41	2206705.93	данные отсутствуют	данные отсутствуют
304	401147.45	2206705.4	данные отсутствуют	данные отсутствуют
304	401147.45	2206705.4	данные отсутствуют	данные отсутствуют
Государственный регистратор				ФГИС ЕГРН
полное наименование должности			подпись	инициалы, фамилия

М.П.

Выписка из Единого государственного реестра недвижимости об объекте недвижимости  
**Сведения о частях <sup>759</sup> земельного участка**

<b>Земельный участок</b>			
(вид объекта недвижимости)			
Лист № <u>    </u> Раздела <b>4.2</b>	Всего листов раздела <b>4.2</b> : <u>    </u>	Всего разделов: <u>    </u>	Всего листов выписки: <u>    </u>
<b>12.07.2022 № 99/2022/479911582</b>			
Кадастровый номер:		<b>47:23:0000000:52101</b>	

Номер точки	Координаты, м		Описание закрепления на местности	Средняя квадратическая погрешность определения координат характерных точек границы части земельного участка, м
	X	Y		
1	2	3	4	5
305	401146.18	2206704.36	данные отсутствуют	данные отсутствуют
305	401146.18	2206704.36	данные отсутствуют	данные отсутствуют
306	401145.18	2206703.13	данные отсутствуют	данные отсутствуют
306	401145.18	2206703.13	данные отсутствуют	данные отсутствуют
307	401144.53	2206701.93	данные отсутствуют	данные отсутствуют
307	401144.53	2206701.93	данные отсутствуют	данные отсутствуют
308	401144.09	2206700.63	данные отсутствуют	данные отсутствуют
308	401144.09	2206700.63	данные отсутствуют	данные отсутствуют
309	401143.97	2206699.79	данные отсутствуют	данные отсутствуют
309	401143.97	2206699.79	данные отсутствуют	данные отсутствуют
310	401194.12	2206727.06	данные отсутствуют	данные отсутствуют
310	401194.12	2206727.06	данные отсутствуют	данные отсутствуют
311	401194.7	2206726	данные отсутствуют	данные отсутствуют
312	401195.01	2206726.15	данные отсутствуют	данные отсутствуют
312	401195.01	2206726.15	данные отсутствуют	данные отсутствуют
313	401199.42	2206718.09	данные отсутствуют	данные отсутствуют
313	401199.42	2206718.09	данные отсутствуют	данные отсутствуют
Государственный регистратор				ФГИС ЕГРН
полное наименование должности			подпись	инициалы, фамилия

М.П.

Выписка из Единого государственного реестра недвижимости об объекте недвижимости  
**Сведения о частях земельного участка**

<b>Земельный участок</b>			
(вид объекта недвижимости)			
Лист № <u>    </u> Раздела <b>4.2</b>	Всего листов раздела <b>4.2</b> : <u>    </u>	Всего разделов: <u>    </u>	Всего листов выписки: <u>    </u>
<b>12.07.2022 № 99/2022/479911582</b>			
Кадастровый номер:		<b>47:23:0000000:52101</b>	

Номер точки	Координаты, м		Описание закрепления на местности	Средняя квадратическая погрешность определения координат характерных точек границы части земельного участка, м
	X	Y		
1	2	3	4	5
314	401201.17	2206717.05	данные отсутствуют	данные отсутствуют
314	401201.17	2206717.05	данные отсутствуют	данные отсутствуют
315	401202.15	2206717.31	данные отсутствуют	данные отсутствуют
315	401202.15	2206717.31	данные отсутствуют	данные отсутствуют
316	401248.59	2206743.34	данные отсутствуют	данные отсутствуют
316	401248.59	2206743.34	данные отсутствуют	данные отсутствуют
317	401251.88	2206740.22	данные отсутствуют	данные отсутствуют
317	401251.88	2206740.22	данные отсутствуют	данные отсутствуют
318	401253.05	2206739.75	данные отсутствуют	данные отсутствуют
318	401253.05	2206739.75	данные отсутствуют	данные отсутствуют
319	401371.62	2206804.21	данные отсутствуют	данные отсутствуют
319	401371.62	2206804.21	данные отсутствуют	данные отсутствуют
320	401412.85	2206826.78	данные отсутствуют	данные отсутствуют
320	401412.85	2206826.78	данные отсутствуют	данные отсутствуют
321	401416.1	2206828.39	данные отсутствуют	данные отсутствуют
321	401416.1	2206828.39	данные отсутствуют	данные отсутствуют
322	401034.73	2206640.39	данные отсутствуют	данные отсутствуют
Государственный регистратор				ФГИС ЕГРН
полное наименование должности			подпись	инициалы, фамилия

М.П.

Выписка из Единого государственного реестра недвижимости об объекте недвижимости  
**Сведения о частях <sup>761</sup> земельного участка**

<b>Земельный участок</b>			
(вид объекта недвижимости)			
Лист № <u>    </u> Раздела <b>4.2</b>	Всего листов раздела <b>4.2</b> : <u>    </u>	Всего разделов: <u>    </u>	Всего листов выписки: <u>    </u>
<b>12.07.2022 № 99/2022/479911582</b>			
Кадастровый номер:		<b>47:23:0000000:52101</b>	

Номер точки	Координаты, м		Описание закрепления на местности	Средняя квадратическая погрешность определения координат характерных точек границы части земельного участка, м
	X	Y		
1	2	3	4	5
322	401034.73	2206640.39	данные отсутствуют	данные отсутствуют
323	401028.68	2206640.82	данные отсутствуют	данные отсутствуют
323	401028.68	2206640.82	данные отсутствуют	данные отсутствуют
324	401027.59	2206640.58	данные отсутствуют	данные отсутствуют
324	401027.59	2206640.58	данные отсутствуют	данные отсутствуют
325	400924.44	2206584.42	данные отсутствуют	данные отсутствуют
325	400924.44	2206584.42	данные отсутствуют	данные отсутствуют
326	400923.69	2206583.24	данные отсутствуют	данные отсутствуют
326	400923.69	2206583.24	данные отсутствуют	данные отсутствуют
327	400923.66	2206581.67	данные отсутствуют	данные отсутствуют
327	400923.66	2206581.67	данные отсутствуют	данные отсутствуют
328	400924.39	2206580.39	данные отсутствуют	данные отсутствуют
329	399200.52	2205675.56	данные отсутствуют	данные отсутствуют
330	399126.07	2205634	данные отсутствуют	данные отсутствуют
331	399103.42	2205623.31	данные отсутствуют	данные отсутствуют
332	399104.7	2205590.25	данные отсутствуют	данные отсутствуют
333	399140.23	2205609.01	данные отсутствуют	данные отсутствуют
Государственный регистратор				ФГИС ЕГРН
полное наименование должности			подпись	инициалы, фамилия

М.П.

Выписка из Единого государственного реестра недвижимости об объекте недвижимости  
**Сведения о частях земельного участка**

<b>Земельный участок</b>			
(вид объекта недвижимости)			
Лист № <u>    </u> Раздела <b>4.2</b>	Всего листов раздела <b>4.2</b> : <u>    </u>	Всего разделов: <u>    </u>	Всего листов выписки: <u>    </u>
<b>12.07.2022 № 99/2022/479911582</b>			
Кадастровый номер:		<b>47:23:0000000:52101</b>	

Номер точки	Координаты, м		Описание закрепления на местности	Средняя квадратическая погрешность определения координат характерных точек границы части земельного участка, м
	X	Y		
1	2	3	4	5
333	399140.23	2205609.01	данные отсутствуют	данные отсутствуют
334	399200.99	2205643.17	данные отсутствуют	данные отсутствуют
335	399324.75	2205709.62	данные отсутствуют	данные отсутствуют
336	399322.24	2205712.74	данные отсутствуют	данные отсутствуют
337	399258.69	2205680.58	данные отсутствуют	данные отсутствуют
338	399244.22	2205673.13	данные отсутствуют	данные отсутствуют
339	399201.87	2205648.41	данные отсутствуют	данные отсутствуют
340	399160.28	2205624.87	данные отсутствуют	данные отсутствуют
341	399136.31	2205611.24	данные отсутствуют	данные отсутствуют
342	399104.47	2205592.4	данные отсутствуют	данные отсутствуют
343	399104.55	2205589.9	данные отсутствуют	данные отсутствуют
344	399144.8	2205611.48	данные отсутствуют	данные отсутствуют
345	399162.26	2205621.39	данные отсутствуют	данные отсутствуют
346	399203.86	2205644.94	данные отсутствуют	данные отсутствуют
347	399246.14	2205669.62	данные отсутствуют	данные отсутствуют
348	399218.36	2205685.17	данные отсутствуют	данные отсутствуют
349	399125.99	2205635.39	данные отсутствуют	данные отсутствуют
Государственный регистратор				ФГИС ЕГРН
полное наименование должности			подпись	инициалы, фамилия

М.П.



Выписка из Единого государственного реестра недвижимости об объекте недвижимости  
**Сведения о частях земельного участка**

<b>Земельный участок</b>			
(вид объекта недвижимости)			
Лист № <u>    </u> Раздела <b>4.2</b>	Всего листов раздела <b>4.2</b> : <u>    </u>	Всего разделов: <u>    </u>	Всего листов выписки: <u>    </u>
<b>12.07.2022 № 99/2022/479911582</b>			
Кадастровый номер:		<b>47:23:0000000:52101</b>	

Номер точки	Координаты, м		Описание закрепления на местности	Средняя квадратическая погрешность определения координат характерных точек границы части земельного участка, м
	X	Y		
1	2	3	4	5
350	399103.43	2205623.31	данные отсутствуют	данные отсутствуют
351	399103.51	2205620.51	данные отсутствуют	данные отсутствуют
352	399325.43	2205708.79	данные отсутствуют	данные отсутствуют
353	399306.26	2205732.53	данные отсутствуют	данные отсутствуют
354	399220.36	2205686.25	данные отсутствуют	данные отсутствуют
355	399236.4	2205660.82	данные отсутствуют	данные отсутствуют
356	399312.79	2205701.99	данные отсутствуют	данные отсутствуют
357	398710.08	2205429.1	данные отсутствуют	данные отсутствуют
358	398683.42	2205420.88	данные отсутствуют	данные отсутствуют
359	398669.49	2205414.27	данные отсутствуют	данные отсутствуют
360	398611.4	2205398.65	данные отсутствуют	данные отсутствуют
361	398554.66	2205384.23	данные отсутствуют	данные отсутствуют
362	398558.75	2205356.6	данные отсутствуют	данные отсутствуют
363	398562.66	2205357.5	данные отсутствуют	данные отсутствуют
364	398559.15	2205381.24	данные отсутствуют	данные отсутствуют
365	398612.42	2205394.78	данные отсутствуют	данные отсутствуют
366	398670.88	2205410.49	данные отсутствуют	данные отсутствуют
Государственный регистратор				ФГИС ЕГРН
полное наименование должности			подпись	инициалы, фамилия

М.П.

Выписка из Единого государственного реестра недвижимости об объекте недвижимости  
**Сведения о частях <sup>764</sup> земельного участка**

<b>Земельный участок</b>			
(вид объекта недвижимости)			
Лист № <u>    </u> Раздела <b>4.2</b>	Всего листов раздела <b>4.2</b> : <u>    </u>	Всего разделов: <u>    </u>	Всего листов выписки: <u>    </u>
<b>12.07.2022 № 99/2022/479911582</b>			
Кадастровый номер:		<b>47:23:0000000:52101</b>	

Номер точки	Координаты, м		Описание закрепления на местности	Средняя квадратическая погрешность определения координат характерных точек границы части земельного участка, м
	X	Y		
1	2	3	4	5
367	398893.49	2205476.75	данные отсутствуют	данные отсутствуют
368	399034.91	2205552.62	данные отсутствуют	данные отсутствуют
369	399011.39	2205543.4	данные отсутствуют	данные отсутствуют
370	398934.12	2205501.69	данные отсутствуют	данные отсутствуют
371	398892.78	2205480.8	данные отсутствуют	данные отсутствуют
372	398847.52	2205460.7	данные отсутствуют	данные отсутствуют
373	398741.96	2205403.93	данные отсутствуют	данные отсутствуют
374	398751.74	2205404.55	данные отсутствуют	данные отсутствуют
375	398849.29	2205457.1	данные отсутствуют	данные отсутствуют
376	399096.9	2205619.8	данные отсутствуют	данные отсутствуют
377	398964.96	2205549.07	данные отсутствуют	данные отсутствуют
378	398982.31	2205557.18	данные отсутствуют	данные отсутствуют
379	399091.69	2205613.86	данные отсутствуют	данные отсутствуют
380	399097.02	2205616.84	данные отсутствуют	данные отсутствуют
381	399050.89	2205557.04	данные отсутствуют	данные отсутствуют
381	399050.89	2205557.04	данные отсутствуют	данные отсутствуют
382	399054.76	2205559.31	данные отсутствуют	данные отсутствуют
Государственный регистратор				ФГИС ЕГРН
полное наименование должности			подпись	инициалы, фамилия

М.П.

Выписка из Единого государственного реестра недвижимости об объекте недвижимости  
**Сведения о частях земельного участка**

<b>Земельный участок</b>			
(вид объекта недвижимости)			
Лист № <u>    </u> Раздела <b>4.2</b>	Всего листов раздела <b>4.2</b> : <u>    </u>	Всего разделов: <u>    </u>	Всего листов выписки: <u>    </u>
<b>12.07.2022 № 99/2022/479911582</b>			
Кадастровый номер:		<b>47:23:0000000:52101</b>	

Номер точки	Координаты, м		Описание закрепления на местности	Средняя квадратическая погрешность определения координат характерных точек границы части земельного участка, м
	X	Y		
1	2	3	4	5
382	399054.76	2205559.31	данные отсутствуют	данные отсутствуют
383	399060.82	2205566.45	данные отсутствуют	данные отсутствуют
384	399098.4	2205586.59	данные отсутствуют	данные отсутствуют
385	399096.89	2205619.8	данные отсутствуют	данные отсутствуют
386	399000.11	2205567.9	данные отсутствуют	данные отсутствуют
387	399000.61	2205534.22	данные отсутствуют	данные отсутствуют
388	399041.07	2205555.92	данные отсутствуют	данные отсутствуют
389	399060.51	2205566.06	данные отсутствуют	данные отсутствуют
390	399043.52	2205556.19	данные отсутствуют	данные отсутствуют
391	399098.31	2205588.65	данные отсутствуют	данные отсутствуют
392	399076.35	2205575.27	данные отсутствуют	данные отсутствуют
393	399065.02	2205568.67	данные отсутствуют	данные отсутствуют
394	399098.41	2205586.59	данные отсутствуют	данные отсутствуют
395	397442.66	2205366.34	данные отсутствуют	данные отсутствуют
396	397432.83	2205389.47	данные отсутствуют	данные отсутствуют
397	397328.05	2205463.29	данные отсутствуют	данные отсутствуют
398	397337.48	2205450.41	данные отсутствуют	данные отсутствуют
Государственный регистратор				ФГИС ЕГРН
полное наименование должности			подпись	инициалы, фамилия

М.П.

Выписка из Единого государственного реестра недвижимости об объекте недвижимости  
**Сведения о частях <sup>766</sup> земельного участка**

<b>Земельный участок</b>			
(вид объекта недвижимости)			
Лист № <u>    </u> Раздела <b>4.2</b>	Всего листов раздела <b>4.2</b> : <u>    </u>	Всего разделов: <u>    </u>	Всего листов выписки: <u>    </u>
<b>12.07.2022 № 99/2022/479911582</b>			
Кадастровый номер:		<b>47:23:0000000:52101</b>	

Номер точки	Координаты, м		Описание закрепления на местности	Средняя квадратическая погрешность определения координат характерных точек границы части земельного участка, м
	X	Y		
1	2	3	4	5
399	397363.75	2205428	данные отсутствуют	данные отсутствуют
400	397406.21	2205397.09	данные отсутствуют	данные отсутствуют
401	397421	2205381.08	данные отсутствуют	данные отсутствуют
401	397421	2205381.08	данные отсутствуют	данные отсутствуют
402	397494.92	2205369.27	данные отсутствуют	данные отсутствуют
403	397479.55	2205374.99	данные отсутствуют	данные отсутствуют
404	397457.2	2205389.07	данные отсутствуют	данные отсутствуют
405	397413.85	2205388.81	данные отсутствуют	данные отсутствуют
406	397438.73	2205369.02	данные отсутствуют	данные отсутствуют
407	397816.31	2205535.7	данные отсутствуют	данные отсутствуют
408	397796.91	2205535.21	данные отсутствуют	данные отсутствуют
409	397769.86	2205518.22	данные отсутствуют	данные отсутствуют
410	397720.81	2205484.85	данные отсутствуют	данные отсутствуют
411	397720.69	2205479.18	данные отсутствуют	данные отсутствуют
411	397720.69	2205479.18	данные отсутствуют	данные отсутствуют
412	397711.86	2205460.51	данные отсутствуют	данные отсутствуют
412	397711.86	2205460.51	данные отсутствуют	данные отсутствуют
Государственный регистратор				ФГИС ЕГРН
полное наименование должности			подпись	инициалы, фамилия

М.П.

Выписка из Единого государственного реестра недвижимости об объекте недвижимости  
**Сведения о частях <sup>767</sup> земельного участка**

<b>Земельный участок</b>			
(вид объекта недвижимости)			
Лист № <u>    </u> Раздела <b>4.2</b>	Всего листов раздела <b>4.2</b> : <u>    </u>	Всего разделов: <u>    </u>	Всего листов выписки: <u>    </u>
<b>12.07.2022 № 99/2022/479911582</b>			
Кадастровый номер:		<b>47:23:0000000:52101</b>	

Номер точки	Координаты, м		Описание закрепления на местности	Средняя квадратическая погрешность определения координат характерных точек границы части земельного участка, м
	X	Y		
1	2	3	4	5
413	397699.39	2205450.05	данные отсутствуют	данные отсутствуют
414	397681.44	2205456.04	данные отсутствуют	данные отсутствуют
415	397632.5	2205416.79	данные отсутствуют	данные отсутствуют
416	397628.42	2205415.5	данные отсутствуют	данные отсутствуют
417	397631.29	2205414.18	данные отсутствуют	данные отсутствуют
417	397631.29	2205414.18	данные отсутствуют	данные отсутствуют
418	397641.33	2205406.82	данные отсутствуют	данные отсутствуют
419	397617.43	2205391.02	данные отсутствуют	данные отсутствуют
420	397642.1	2205398.85	данные отсутствуют	данные отсутствуют
421	397714.21	2205456.67	данные отсутствуют	данные отсутствуют
422	397780.96	2205501.58	данные отсутствуют	данные отсутствуют
423	397821.71	2205527.17	данные отсутствуют	данные отсутствуют
424	397841.13	2205496.51	данные отсутствуют	данные отсутствуют
425	397835.24	2205505.1	данные отсутствуют	данные отсутствуют
426	397701.94	2205412.06	данные отсутствуют	данные отсутствуют
427	397646.6	2205379.61	данные отсутствуют	данные отсутствуют
428	397692.68	2205401.77	данные отсутствуют	данные отсутствуют
Государственный регистратор				ФГИС ЕГРН
полное наименование должности			подпись	инициалы, фамилия

М.П.

Выписка из Единого государственного реестра недвижимости об объекте недвижимости  
**Сведения о частях земельного участка**

<b>Земельный участок</b>			
<small>(вид объекта недвижимости)</small>			
Лист № <u>    </u> Раздела <b>4.2</b>	Всего листов раздела <b>4.2</b> : <u>    </u>	Всего разделов: <u>    </u>	Всего листов выписки: <u>    </u>
<b>12.07.2022 № 99/2022/479911582</b>			
Кадастровый номер:		<b>47:23:0000000:52101</b>	

Номер точки	Координаты, м		Описание закрепления на местности	Средняя квадратическая погрешность определения координат характерных точек границы части земельного участка, м
	X	Y		
1	2	3	4	5
429	397702.94	2205408.55	данные отсутствуют	данные отсутствуют
430	397771.14	2205453.69	данные отсутствуют	данные отсутствуют
431	401615.52	2206936.78	данные отсутствуют	данные отсутствуют
432	402357.34	2207340.03	данные отсутствуют	данные отсутствуют
433	401444.51	2206843.83	данные отсутствуют	данные отсутствуют
434	401147.03	2206701.46	данные отсутствуют	данные отсутствуют
435	401147.14	2206701.51	данные отсутствуют	данные отсутствуют
436	401194.7	2206725.99	данные отсутствуют	данные отсутствуют
437	400924.4	2206580.39	данные отсутствуют	данные отсутствуют
438	400925.31	2206580.89	данные отсутствуют	данные отсутствуют
439	401028.48	2206636.99	данные отсутствуют	данные отсутствуют
440	401028.58	2206637.05	данные отсутствуют	данные отсутствуют
441	400654.94	2206433.86	данные отсутствуют	данные отсутствуют
442	400864.92	2206548.04	данные отсутствуют	данные отсутствуют
443	400867.48	2206549.43	данные отсутствуют	данные отсутствуют
444	400867.39	2206549.46	данные отсутствуют	данные отсутствуют
445	403373.6	2207892.71	данные отсутствуют	данные отсутствуют
Государственный регистратор				ФГИС ЕГРН
полное наименование должности			подпись	инициалы, фамилия

М.П.

Выписка из Единого государственного реестра недвижимости об объекте недвижимости  
**Сведения о частях земельного участка**

<b>Земельный участок</b>			
<small>(вид объекта недвижимости)</small>			
Лист № <u>    </u> Раздела <b>4.2</b>	Всего листов раздела <b>4.2</b> : <u>    </u>	Всего разделов: <u>    </u>	Всего листов выписки: <u>    </u>
<b>12.07.2022 № 99/2022/479911582</b>			
Кадастровый номер:		<b>47:23:0000000:52101</b>	

Номер точки	Координаты, м		Описание закрепления на местности	Средняя квадратическая погрешность определения координат характерных точек границы части земельного участка, м
	X	Y		
1	2	3	4	5
446	403418.67	2207917.16	данные отсутствуют	данные отсутствуют
446	403418.67	2207917.16	данные отсутствуют	данные отсутствуют
446	403418.67	2207917.16	данные отсутствуют	данные отсутствуют
447	403418.75	2207917.01	данные отсутствуют	данные отсутствуют
447	403418.75	2207917.01	данные отсутствуют	данные отсутствуют
447	403418.75	2207917.01	данные отсутствуют	данные отсутствуют
448	403421.78	2207918.73	данные отсутствуют	данные отсутствуют
449	403416.52	2207988.56	данные отсутствуют	данные отсутствуют
450	403416.29	2207988.43	данные отсутствуют	данные отсутствуют
451	403368.35	2207962.44	данные отсутствуют	данные отсутствуют
452	403701.34	2208075.69	данные отсутствуют	данные отсутствуют
453	403720.39	2208086.07	данные отсутствуют	данные отсутствуют
454	403713.34	2208093.61	данные отсутствуют	данные отсутствуют
455	403678.58	2208130.36	данные отсутствуют	данные отсутствуют
456	403677.93	2208130.01	данные отсутствуют	данные отсутствуют
457	403659.45	2208120.02	данные отсутствуют	данные отсутствуют
458	403698.04	2208079.22	данные отсутствуют	данные отсутствуют
Государственный регистратор				ФГИС ЕГРН
полное наименование должности			подпись	инициалы, фамилия

М.П.

Выписка из Единого государственного реестра недвижимости об объекте недвижимости  
**Сведения о частях земельного участка**

<b>Земельный участок</b>			
(вид объекта недвижимости)			
Лист № <u>    </u> Раздела <b>4.2</b>	Всего листов раздела <b>4.2</b> : <u>    </u>	Всего разделов: <u>    </u>	Всего листов выписки: <u>    </u>
<b>12.07.2022 № 99/2022/479911582</b>			
Кадастровый номер:		<b>47:23:0000000:52101</b>	

Номер точки	Координаты, м		Описание закрепления на местности	Средняя квадратическая погрешность определения координат характерных точек границы части земельного участка, м
	X	Y		
1	2	3	4	5
459	403316.26	2207861.6	данные отсутствуют	данные отсутствуют
460	403338.18	2207873.49	данные отсутствуют	данные отсутствуют
461	403341.33	2207947.79	данные отсутствуют	данные отсутствуют
462	403319.41	2207935.91	данные отсутствуют	данные отсутствуют
463	400573.37	2206389.51	данные отсутствуют	данные отсутствуют
464	400592.28	2206399.79	данные отсутствуют	данные отсутствуют
465	400580.35	2206428.47	данные отсутствуют	данные отсутствуют
466	400561.44	2206418.22	данные отсутствуют	данные отсутствуют
467	403376.03	2207894.03	данные отсутствуют	данные отсутствуют
468	403418.78	2207917.03	данные отсутствуют	данные отсутствуют
469	403415.96	2207929.28	данные отсутствуют	данные отсутствуют
470	403376.07	2207926.42	данные отсутствуют	данные отсутствуют
471	403373.1	2207906.05	данные отсутствуют	данные отсутствуют
472	403349.17	2207879.45	данные отсутствуют	данные отсутствуют
473	403347.9	2207951.35	данные отсутствуют	данные отсутствуют
474	403326.69	2207939.86	данные отсутствуют	данные отсутствуют
475	403327.97	2207867.95	данные отсутствуют	данные отсутствуют
Государственный регистратор				ФГИС ЕГРН
полное наименование должности			подпись	инициалы, фамилия

М.П.



Выписка из Единого государственного реестра недвижимости об объекте недвижимости  
**Сведения о частях <sup>771</sup> земельного участка**

<b>Земельный участок</b>			
(вид объекта недвижимости)			
Лист № <u>    </u> Раздела <b>4.2</b>	Всего листов раздела <b>4.2</b> : <u>    </u>	Всего разделов: <u>    </u>	Всего листов выписки: <u>    </u>
<b>12.07.2022 № 99/2022/479911582</b>			
Кадастровый номер:		<b>47:23:0000000:52101</b>	

Номер точки	Координаты, м		Описание закрепления на местности	Средняя квадратическая погрешность определения координат характерных точек границы части земельного участка, м
	X	Y		
1	2	3	4	5
476	403372.94	2207901.44	данные отсутствуют	данные отсутствуют
477	403373.66	2207892.74	данные отсутствуют	данные отсутствуют
478	403421.86	2207918.78	данные отсутствуют	данные отсутствуют
479	403421.07	2207930.25	данные отсутствуют	данные отсутствуют
480	403371.06	2207926.49	данные отсутствуют	данные отсутствуют
481	399408.34	2205753.99	данные отсутствуют	данные отсутствуют
482	399475.53	2205790.68	данные отсутствуют	данные отсутствуют
483	399460.41	2205816.61	данные отсутствуют	данные отсутствуют
484	399393.11	2205779.86	данные отсутствуют	данные отсутствуют
485	403681.68	2208070.21	данные отсутствуют	данные отсутствуют
486	403684.94	2208066.76	данные отсутствуют	данные отсутствуют
487	403704.01	2208077.15	данные отсутствуют	данные отсутствуют
488	403696.95	2208084.62	данные отсутствуют	данные отсутствуют
489	403662.21	2208121.51	данные отсутствуют	данные отсутствуют
490	403643.76	2208111.54	данные отсутствуют	данные отсутствуют
491	403643.1	2208111.18	данные отсутствуют	данные отсутствуют
492	397692.7	2205401.76	данные отсутствуют	данные отсутствуют

Государственный регистратор		ФГИС ЕГРН
полное наименование должности	подпись	инициалы, фамилия

М.П.

Выписка из Единого государственного реестра недвижимости об объекте недвижимости  
**Сведения о частях <sup>772</sup> земельного участка**

<b>Земельный участок</b>			
<small>(вид объекта недвижимости)</small>			
Лист № <u>    </u> Раздела <b>4.2</b>	Всего листов раздела <b>4.2</b> : <u>    </u>	Всего разделов: <u>    </u>	Всего листов выписки: <u>    </u>
<b>12.07.2022 № 99/2022/479911582</b>			
Кадастровый номер:		<b>47:23:0000000:52101</b>	

Номер точки	Координаты, м		Описание закрепления на местности	Средняя квадратическая погрешность определения координат характерных точек границы части земельного участка, м
	X	Y		
1	2	3	4	5
493	397697.65	2205405.04	данные отсутствуют	данные отсутствуют
494	397604.63	2205442.85	данные отсутствуют	данные отсутствуют
495	397581.9	2205436.92	данные отсутствуют	данные отсутствуют
496	397641.3	2205406.81	данные отсутствуют	данные отсутствуют
496	397641.3	2205406.81	данные отсутствуют	данные отсутствуют
497	397631.06	2205400.04	данные отсутствуют	данные отсутствуют
498	397662.45	2205387.21	данные отсутствуют	данные отсутствуют
499	397448.68	2205394.42	данные отсутствуют	данные отсутствуют
500	397441.01	2205400.16	данные отсутствуют	данные отсутствуют
501	397410.68	2205392.25	данные отсутствуют	данные отсутствуют
502	397420.99	2205381.08	данные отсутствуют	данные отсутствуют
503	397439.21	2205368.67	данные отсутствуют	данные отсутствуют
504	397474.85	2205377.96	данные отсутствуют	данные отсутствуют
505	397774.97	2205373.62	данные отсутствуют	данные отсутствуют
506	397772.97	2205372.22	данные отсутствуют	данные отсутствуют
507	397863.25	2205337.55	данные отсутствуют	данные отсутствуют
508	397781.86	2205370.82	данные отсутствуют	данные отсутствуют
Государственный регистратор				ФГИС ЕГРН
полное наименование должности			подпись	инициалы, фамилия

М.П.

Выписка из Единого государственного реестра недвижимости об объекте недвижимости  
**Сведения о частях земельного участка**

<b>Земельный участок</b>			
(вид объекта недвижимости)			
Лист № <u>    </u> Раздела <b>4.2</b>	Всего листов раздела <b>4.2</b> : <u>    </u>	Всего разделов: <u>    </u>	Всего листов выписки: <u>    </u>
<b>12.07.2022 № 99/2022/479911582</b>			
Кадастровый номер:		<b>47:23:0000000:52101</b>	

Номер точки	Координаты, м		Описание закрепления на местности	Средняя квадратическая погрешность определения координат характерных точек границы части земельного участка, м
	X	Y		
1	2	3	4	5
509	397947.15	2205303.25	данные отсутствуют	данные отсутствуют
510	397914.36	2205316.66	данные отсутствуют	данные отсутствуют
511	397912.94	2205308.99	данные отсутствуют	данные отсутствуют
512	397603.63	2205382.48	данные отсутствуют	данные отсутствуют
513	397642.25	2205394.8	данные отсутствуют	данные отсутствуют
514	397714.5	2205452.96	данные отсутствуют	данные отсутствуют
515	397756.54	2205480.3	данные отсутствуют	данные отсутствуют
516	397781.5	2205497.62	данные отсутствуют	данные отсутствуют
517	397822.27	2205526.3	данные отсутствуют	данные отсутствуют
518	397816.32	2205535.7	данные отсутствуют	данные отсутствуют
519	397797.79	2205535.24	данные отсутствуют	данные отсутствуют
520	397769.25	2205515.16	данные отсутствуют	данные отсутствуют
521	397744.61	2205498.06	данные отсутствуют	данные отсутствуют
522	397720.76	2205482.55	данные отсутствуют	данные отсутствуют
523	397699.39	2205450.06	данные отсутствуют	данные отсутствуют
524	397683.4	2205455.4	данные отсутствуют	данные отсутствуют
525	397631.94	2205413.97	данные отсутствуют	данные отсутствуют
Государственный регистратор				ФГИС ЕГРН
полное наименование должности			подпись	инициалы, фамилия

М.П.

Выписка из Единого государственного реестра недвижимости об объекте недвижимости  
**Сведения о частях земельного участка**

<b>Земельный участок</b>			
(вид объекта недвижимости)			
Лист № <u>    </u> Раздела <b>4.2</b>	Всего листов раздела <b>4.2</b> : <u>    </u>	Всего разделов: <u>    </u>	Всего листов выписки: <u>    </u>
<b>12.07.2022 № 99/2022/479911582</b>			
Кадастровый номер:		<b>47:23:0000000:52101</b>	

Номер точки	Координаты, м		Описание закрепления на местности	Средняя квадратическая погрешность определения координат характерных точек границы части земельного участка, м
	X	Y		
1	2	3	4	5
526	397631.69	2205413.89	данные отсутствуют	данные отсутствуют
527	397610.6	2205386.51	данные отсутствуют	данные отсутствуют
528	397472.04	2205350.99	данные отсутствуют	данные отсутствуют
529	397489.08	2205345.74	данные отсутствуют	данные отсутствуют
530	397538.38	2205361.62	данные отсутствуют	данные отсутствуют
531	397533.77	2205361.14	данные отсутствуют	данные отсутствуют
532	397501.64	2205366.76	данные отсутствуют	данные отсутствуют
533	397493.71	2205369.72	данные отсутствуют	данные отсутствуют
534	397455.66	2205357.47	данные отсутствуют	данные отсутствуют
535	397461.48	2205353.51	данные отсутствуют	данные отсутствуют
536	399650.16	2205920.21	данные отсутствуют	данные отсутствуют
537	399646.64	2205918.29	данные отсутствуют	данные отсутствуют
538	399660.22	2205891.52	данные отсутствуют	данные отсутствуют
539	399663.73	2205893.44	данные отсутствуют	данные отсутствуют

Государственный регистратор		ФГИС ЕГРН
полное наименование должности	подпись	инициалы, фамилия

М.П.

Выписка из Единого государственного реестра недвижимости об объекте недвижимости  
**Сведения о частях земельного участка**

<b>Земельный участок</b>				
<small>(вид объекта недвижимости)</small>				
Лист № <u>    </u> Раздела <b>4.2</b>		Всего листов раздела <b>4.2</b> : <u>    </u>		Всего разделов: <u>    </u>
Всего листов выписки: <u>    </u>				
<b>12.07.2022 № 99/2022/479911582</b>				
Кадастровый номер:			<b>47:23:0000000:52101</b>	
Сведения о характерных точках границы части (частей) земельного участка				
Учетный номер части: 16				
Система координат: Местная 167				
Зона №				
Номер точки	Координаты, м		Описание закрепления на местности	Средняя квадратическая погрешность определения координат характерных точек границы части земельного участка, м
	X	Y		
1	2	3	4	5
1	405597.83	2209155.2	данные отсутствуют	данные отсутствуют
2	405443.61	2209071.06	данные отсутствуют	данные отсутствуют
3	405391.43	2209042.59	данные отсутствуют	данные отсутствуют
4	405407.62	2209049.93	данные отсутствуют	данные отсутствуют
5	405720.57	2209223.13	данные отсутствуют	данные отсутствуют
6	405670.92	2209196.51	данные отсутствуют	данные отсутствуют
7	405664.03	2209195.91	данные отсутствуют	данные отсутствуют
8	405652.46	2209189.14	данные отсутствуют	данные отсутствуют
9	405645.9	2209181.8	данные отсутствуют	данные отсутствуют
10	404797.44	2208739.15	данные отсутствуют	данные отсутствуют
11	404793.42	2208737	данные отсутствуют	данные отсутствуют
12	404791.87	2208713.56	данные отсутствуют	данные отсутствуют
13	404633.79	2208628.38	данные отсутствуют	данные отсутствуют
14	404576.21	2208596.97	данные отсутствуют	данные отсутствуют
15	404589.99	2208620.98	данные отсутствуют	данные отсутствуют
16	404587.72	2208625.53	данные отсутствуют	данные отсутствуют
Государственный регистратор			ФГИС ЕГРН	
полное наименование должности			подпись	
			инициалы, фамилия	

М.П.

Выписка из Единого государственного реестра недвижимости об объекте недвижимости  
**Сведения о частях <sup>776</sup> земельного участка**

<b>Земельный участок</b>			
<small>(вид объекта недвижимости)</small>			
Лист № <u>    </u> Раздела <b>4.2</b>	Всего листов раздела <b>4.2</b> : <u>    </u>	Всего разделов: <u>    </u>	Всего листов выписки: <u>    </u>
<b>12.07.2022 № 99/2022/479911582</b>			
Кадастровый номер:		<b>47:23:0000000:52101</b>	

Номер точки	Координаты, м		Описание закрепления на местности	Средняя квадратическая погрешность определения координат характерных точек границы части земельного участка, м
	X	Y		
1	2	3	4	5
17	404584.15	2208623.58	данные отсутствуют	данные отсутствуют
18	404585.45	2208621.1	данные отсутствуют	данные отсутствуют
19	404569.49	2208593.3	данные отсутствуют	данные отсутствуют
20	404490.89	2208550.15	данные отсутствуют	данные отсутствуют
21	404491.37	2208549.96	данные отсутствуют	данные отсутствуют
22	404492.43	2208549.51	данные отсутствуют	данные отсутствуют
23	404495.35	2208548.32	данные отсутствуют	данные отсутствуют
24	404571.91	2208590.07	данные отсутствуют	данные отсутствуют
25	404635.69	2208624.87	данные отсутствуют	данные отсутствуют
26	404795.68	2208711.05	данные отсутствуют	данные отсутствуют
27	404536.01	2208543.63	данные отсутствуют	данные отсутствуют
28	404528.29	2208556.5	данные отсутствуют	данные отсутствуют
29	404510.7	2208546.94	данные отсутствуют	данные отсутствуют
30	404518.43	2208534.06	данные отсутствуют	данные отсутствуют
31	404523.15	2208536.62	данные отсутствуют	данные отсутствуют
32	405105.07	2208897.27	данные отсутствуют	данные отсутствуют
33	404759.54	2208710.21	данные отсутствуют	данные отсутствуют
Государственный регистратор				ФГИС ЕГРН
полное наименование должности			подпись	инициалы, фамилия

М.П.

Выписка из Единого государственного реестра недвижимости об объекте недвижимости  
**Сведения о частях <sup>777</sup> земельного участка**

<b>Земельный участок</b>			
<small>(вид объекта недвижимости)</small>			
Лист № <u>    </u> Раздела <b>4.2</b>	Всего листов раздела <b>4.2</b> : <u>    </u>	Всего разделов: <u>    </u>	Всего листов выписки: <u>    </u>
<b>12.07.2022 № 99/2022/479911582</b>			
Кадастровый номер:		<b>47:23:0000000:52101</b>	

Номер точки	Координаты, м		Описание закрепления на местности	Средняя квадратическая погрешность определения координат характерных точек границы части земельного участка, м
	X	Y		
1	2	3	4	5
34	404611.42	2208628.64	данные отсутствуют	данные отсутствуют
35	404585.75	2208613.56	данные отсутствуют	данные отсутствуют
36	404578.81	2208609.54	данные отсутствуют	данные отсутствуют
37	404521.88	2208577.58	данные отсутствуют	данные отсутствуют
38	404523.79	2208574.07	данные отсутствуют	данные отсутствуют
39	404574.92	2208602.78	данные отсутствуют	данные отсутствуют
40	404581.72	2208606.57	данные отсутствуют	данные отсутствуют
41	404613.39	2208625.17	данные отсутствуют	данные отсутствуют
42	404761.45	2208706.7	данные отсутствуют	данные отсутствуют
43	405106.98	2208893.75	данные отсутствуют	данные отсутствуют
44	404495.22	2208548.14	данные отсутствуют	данные отсутствуют
45	404494.34	2208548.57	данные отсутствуют	данные отсутствуют
46	404490.78	2208550.01	данные отсутствуют	данные отсутствуют
47	404440.27	2208521.41	данные отсутствуют	данные отсутствуют
48	404438.98	2208521.53	данные отсутствуют	данные отсутствуют
49	404437.47	2208520.71	данные отсутствуют	данные отсутствуют
50	404432.93	2208518.24	данные отсутствуют	данные отсутствуют
Государственный регистратор				ФГИС ЕГРН
полное наименование должности			подпись	инициалы, фамилия

М.П.

Выписка из Единого государственного реестра недвижимости об объекте недвижимости  
**Сведения о частях земельного участка**

<b>Земельный участок</b>			
<small>(вид объекта недвижимости)</small>			
Лист № <u>    </u> Раздела <b>4.2</b>	Всего листов раздела <b>4.2</b> : <u>    </u>	Всего разделов: <u>    </u>	Всего листов выписки: <u>    </u>
<b>12.07.2022 № 99/2022/479911582</b>			
Кадастровый номер:		<b>47:23:0000000:52101</b>	

Номер точки	Координаты, м		Описание закрепления на местности	Средняя квадратическая погрешность определения координат характерных точек границы части земельного участка, м
	X	Y		
1	2	3	4	5
51	404440.22	2208516.6	данные отсутствуют	данные отсутствуют
52	403337.8	2207873.31	данные отсутствуют	данные отсутствуют
53	403339.55	2207910.23	данные отсутствуют	данные отсутствуют
53	403339.55	2207910.23	данные отсутствуют	данные отсутствуют
54	403318.95	2207899.06	данные отсутствуют	данные отсутствуют
54	403318.95	2207899.06	данные отсутствуют	данные отсутствуют
55	403317.17	2207862.34	данные отсутствуют	данные отсутствуют
56	403348.72	2207879.22	данные отсутствуют	данные отсутствуют
57	403347.95	2207914.78	данные отсутствуют	данные отсутствуют
57	403347.95	2207914.78	данные отсутствуют	данные отсутствуют
58	403346.43	2207913.96	данные отсутствуют	данные отсутствуют
58	403346.43	2207913.96	данные отсутствуют	данные отсутствуют
58	403346.43	2207913.96	данные отсутствуют	данные отсутствуют
59	403328.12	2207904.02	данные отсутствуют	данные отсутствуют
59	403328.12	2207904.02	данные отсутствуют	данные отсутствуют
60	403328.81	2207868.42	данные отсутствуют	данные отсутствуют
61	403360	2207885.34	данные отсутствуют	данные отсутствуют

Государственный регистратор		ФГИС ЕГРН
полное наименование должности	подпись	инициалы, фамилия

М.П.



Выписка из Единого государственного реестра недвижимости об объекте недвижимости  
**Сведения о частях земельного участка**

<b>Земельный участок</b>			
(вид объекта недвижимости)			
Лист № <u>    </u> Раздела <b>4.2</b>	Всего листов раздела <b>4.2</b> : <u>    </u>	Всего разделов: <u>    </u>	Всего листов выписки: <u>    </u>
<b>12.07.2022 № 99/2022/479911582</b>			
Кадастровый номер:		<b>47:23:0000000:52101</b>	

Номер точки	Координаты, м		Описание закрепления на местности	Средняя квадратическая погрешность определения координат характерных точек границы части земельного участка, м
	X	Y		
1	2	3	4	5
62	403359.77	2207921.27	данные отсутствуют	данные отсутствуют
63	403339.7	2207910.31	данные отсутствуют	данные отсутствуют
64	403339.9	2207874.43	данные отсутствуют	данные отсутствуют
65	403406.85	2207910.75	данные отсутствуют	данные отсутствуют
66	403405.39	2207946.19	данные отсутствуют	данные отсутствуют
66	403405.39	2207946.19	данные отсутствуют	данные отсутствуют
67	403393.26	2207939.6	данные отсутствуют	данные отсутствуют
67	403393.26	2207939.6	данные отсутствуют	данные отсутствуют
68	403385.82	2207935.52	данные отсутствуют	данные отсутствуют
68	403385.82	2207935.52	данные отсутствуют	данные отсутствуют
69	403387.28	2207900.13	данные отсутствуют	данные отсутствуют
70	403704.3	2208077.31	данные отсутствуют	данные отсутствуют
71	403684.32	2208097.72	данные отсутствуют	данные отсутствуют
71	403684.32	2208097.72	данные отсутствуют	данные отсутствуют
72	403666.07	2208087.82	данные отсутствуют	данные отсутствуют
72	403666.07	2208087.82	данные отсутствуют	данные отсутствуют
73	403686.05	2208067.36	данные отсутствуют	данные отсутствуют

Государственный регистратор		ФГИС ЕГРН
полное наименование должности	подпись	инициалы, фамилия

М.П.

Выписка из Единого государственного реестра недвижимости об объекте недвижимости  
**Сведения о частях земельного участка**

<b>Земельный участок</b>			
(вид объекта недвижимости)			
Лист № <u>    </u> Раздела <b>4.2</b>	Всего листов раздела <b>4.2</b> : <u>    </u>	Всего разделов: <u>    </u>	Всего листов выписки: <u>    </u>
<b>12.07.2022 № 99/2022/479911582</b>			
Кадастровый номер:		<b>47:23:0000000:52101</b>	

Номер точки	Координаты, м		Описание закрепления на местности	Средняя квадратическая погрешность определения координат характерных точек границы части земельного участка, м
	X	Y		
1	2	3	4	5
74	403720.09	2208085.91	данные отсутствуют	данные отсутствуют
75	403700.31	2208106.41	данные отсутствуют	данные отсутствуют
75	403700.31	2208106.41	данные отсутствуют	данные отсутствуют
76	403682.02	2208096.48	данные отсутствуют	данные отсутствуют
76	403682.02	2208096.48	данные отсутствуют	данные отсутствуют
77	403702.22	2208076.18	данные отсутствуют	данные отсутствуют
78	404281.09	2208438.54	данные отсутствуют	данные отсутствуют
79	404279.28	2208441.5	данные отсутствуют	данные отсутствуют
80	404262.56	2208434.56	данные отсутствуют	данные отсутствуют
81	404179.3	2208386.53	данные отсутствуют	данные отсутствуют
82	403772.09	2208176.75	данные отсутствуют	данные отсутствуют
83	403686.74	2208120.62	данные отсутствуют	данные отсутствуют
84	403675.79	2208113.6	данные отсутствуют	данные отсутствуют
85	403653.1	2208101.03	данные отсутствуют	данные отсутствуют
86	403404.58	2207965.99	данные отсутствуют	данные отсутствуют
87	403385	2207955.36	данные отсутствуют	данные отсутствуют
88	403359.55	2207941.52	данные отсутствуют	данные отсутствуют

Государственный регистратор		ФГИС ЕГРН
полное наименование должности	подпись	инициалы, фамилия

М.П.

Выписка из Единого государственного реестра недвижимости об объекте недвижимости  
**Сведения о частях земельного участка**

<b>Земельный участок</b>			
(вид объекта недвижимости)			
Лист № <u>    </u> Раздела <b>4.2</b>	Всего листов раздела <b>4.2</b> : <u>    </u>	Всего разделов: <u>    </u>	Всего листов выписки: <u>    </u>
<b>12.07.2022 № 99/2022/479911582</b>			
Кадастровый номер:		<b>47:23:0000000:52101</b>	

Номер точки	Координаты, м		Описание закрепления на местности	Средняя квадратическая погрешность определения координат характерных точек границы части земельного участка, м
	X	Y		
1	2	3	4	5
89	403320.11	2207920.08	данные отсутствуют	данные отсутствуют
90	403198.51	2207854.01	данные отсутствуют	данные отсутствуют
91	403022.25	2207753.64	данные отсутствуют	данные отсутствуют
92	402862.39	2207668.23	данные отсутствуют	данные отсутствуют
93	402643.4	2207550.2	данные отсутствуют	данные отсутствуют
94	402610.66	2207533.08	данные отсутствуют	данные отсутствуют
95	402372.31	2207403.48	данные отсутствуют	данные отсутствуют
96	402346.19	2207387.4	данные отсутствуют	данные отсутствуют
97	402122.04	2207267.04	данные отсутствуют	данные отсутствуют
98	401993.92	2207206.14	данные отсутствуют	данные отсутствуют
99	401393.16	2206881.5	данные отсутствуют	данные отсутствуют
99	401393.16	2206881.5	данные отсутствуют	данные отсутствуют
100	401397.94	2206879.54	данные отсутствуют	данные отсутствуют
101	401995.73	2207202.57	данные отсутствуют	данные отсутствуют
102	402123.85	2207263.46	данные отсутствуют	данные отсутствуют
103	402348.19	2207383.93	данные отсутствуют	данные отсутствуют
104	402374.32	2207400.02	данные отсутствуют	данные отсутствуют
Государственный регистратор				ФГИС ЕГРН
полное наименование должности			подпись	инициалы, фамилия

М.П.

Выписка из Единого государственного реестра недвижимости об объекте недвижимости  
**Сведения о частях земельного участка**

<b>Земельный участок</b>			
(вид объекта недвижимости)			
Лист № <u>    </u> Раздела <b>4.2</b>	Всего листов раздела <b>4.2</b> : <u>    </u>	Всего разделов: <u>    </u>	Всего листов выписки: <u>    </u>
<b>12.07.2022 № 99/2022/479911582</b>			
Кадастровый номер:		<b>47:23:0000000:52101</b>	

Номер точки	Координаты, м		Описание закрепления на местности	Средняя квадратическая погрешность определения координат характерных точек границы части земельного участка, м
	X	Y		
1	2	3	4	5
105	402612.55	2207529.55	данные отсутствуют	данные отсутствуют
106	402645.27	2207546.68	данные отсутствуют	данные отсутствуют
107	402864.29	2207664.71	данные отсутствуют	данные отсутствуют
108	403024.18	2207750.14	данные отсутствуют	данные отсутствуют
109	403200.45	2207850.5	данные отсутствуют	данные отсутствуют
110	403319.86	2207915.4	данные отсутствуют	данные отсутствуют
111	403359.58	2207936.98	данные отсутствуют	данные отсутствуют
112	403385.18	2207950.89	данные отсутствуют	данные отсутствуют
113	403404.77	2207961.54	данные отсутствуют	данные отсутствуют
114	403655.96	2208098.04	данные отсутствуют	данные отсутствуют
115	403677.74	2208109.69	данные отсутствуют	данные отсутствуют
116	403689.55	2208117.68	данные отсутствуют	данные отсутствуют
117	403774.1	2208173.29	данные отсутствуют	данные отсутствуют
118	404181.21	2208383.02	данные отсутствуют	данные отсутствуют
119	404264.32	2208430.96	данные отсутствуют	данные отсутствуют
120	403341.54	2207947.88	данные отсутствуют	данные отсутствуют
121	403320.77	2207936.59	данные отсутствуют	данные отсутствуют
Государственный регистратор				ФГИС ЕГРН
полное наименование должности			подпись	инициалы, фамилия

М.П.

Выписка из Единого государственного реестра недвижимости об объекте недвижимости  
**Сведения о частях земельного участка**

<b>Земельный участок</b>			
(вид объекта недвижимости)			
Лист № ___ Раздела <b>4.2</b>	Всего листов раздела <b>4.2</b> : ___	Всего разделов: ___	Всего листов выписки: ___
<b>12.07.2022 № 99/2022/479911582</b>			
Кадастровый номер:		<b>47:23:0000000:52101</b>	

Номер точки	Координаты, м		Описание закрепления на местности	Средняя квадратическая погрешность определения координат характерных точек границы части земельного участка, м
	X	Y		
1	2	3	4	5
122	403347.13	2207950.93	данные отсутствуют	данные отсутствуют
123	403327.23	2207940.1	данные отсутствуют	данные отсутствуют
124	403403.93	2207981.43	данные отсутствуют	данные отсутствуют
125	403384.24	2207970.92	данные отсутствуют	данные отсутствуют
126	403661.68	2208121.17	данные отсутствуют	данные отсутствуют
127	403643.49	2208111.33	данные отсутствуют	данные отсутствуют
128	403677.91	2208129.8	данные отсутствуют	данные отсутствуют
129	403659.9	2208120.23	данные отсутствуют	данные отсутствуют
130	401105.65	2206678.96	данные отсутствуют	данные отсутствуют
131	401098.56	2206692.25	данные отсутствуют	данные отсутствуют
131	401098.56	2206692.25	данные отсутствуют	данные отсутствуют
132	401076.6	2206680.3	данные отсутствуют	данные отсутствуют
132	401076.6	2206680.3	данные отсутствуют	данные отсутствуют
132	401076.6	2206680.3	данные отсутствуют	данные отсутствуют
132	401076.6	2206680.3	данные отсутствуют	данные отсутствуют
133	401083.66	2206667.02	данные отсутствуют	данные отсутствуют
133	401083.66	2206667.02	данные отсутствуют	данные отсутствуют
Государственный регистратор				ФГИС ЕГРН
полное наименование должности			подпись	инициалы, фамилия

М.П.

Выписка из Единого государственного реестра недвижимости об объекте недвижимости  
**Сведения о частях <sup>784</sup> земельного участка**

<b>Земельный участок</b>			
<small>(вид объекта недвижимости)</small>			
Лист № <u>    </u> Раздела <b>4.2</b>	Всего листов раздела <b>4.2</b> : <u>    </u>	Всего разделов: <u>    </u>	Всего листов выписки: <u>    </u>
<b>12.07.2022 № 99/2022/479911582</b>			
Кадастровый номер:		<b>47:23:0000000:52101</b>	

Номер точки	Координаты, м		Описание закрепления на местности	Средняя квадратическая погрешность определения координат характерных точек границы части земельного участка, м
	X	Y		
1	2	3	4	5
134	401054.62	2206668.38	данные отсутствуют	данные отсутствуют
134	401054.62	2206668.38	данные отсутствуют	данные отсутствуют
135	401061.71	2206655.06	данные отсутствуют	данные отсутствуют
136	401397.86	2206879.52	данные отсутствуют	данные отсутствуют
137	401173.86	2206764.38	данные отсутствуют	данные отсутствуют
138	401175.76	2206760.87	данные отсутствуют	данные отсутствуют
139	400684	2206449.67	данные отсутствуют	данные отсутствуют
140	400683.32	2206450.83	данные отсутствуют	данные отсутствуют
141	400670.26	2206443.48	данные отсутствуют	данные отсутствуют
142	400614.98	2206413.41	данные отсутствуют	данные отсутствуют
143	400542.99	2206374.18	данные отсутствуют	данные отсутствуют
144	400501.11	2206351.47	данные отсутствуют	данные отсутствуют
145	400458.34	2206328.06	данные отсутствуют	данные отсутствуют
145	400458.34	2206328.06	данные отсутствуют	данные отсутствуют
146	400458.89	2206327.27	данные отсутствуют	данные отсутствуют
147	400867.7	2206549.58	данные отсутствуют	данные отсутствуют
148	400911.62	2206573.48	данные отсутствуют	данные отсутствуют
Государственный регистратор				ФГИС ЕГРН
полное наименование должности			подпись	инициалы, фамилия

М.П.

Выписка из Единого государственного реестра недвижимости об объекте недвижимости  
**Сведения о частях земельного участка**

<b>Земельный участок</b>			
(вид объекта недвижимости)			
Лист № <u>    </u> Раздела <b>4.2</b>	Всего листов раздела <b>4.2</b> : <u>    </u>	Всего разделов: <u>    </u>	Всего листов выписки: <u>    </u>
<b>12.07.2022 № 99/2022/479911582</b>			
Кадастровый номер:		<b>47:23:0000000:52101</b>	

Номер точки	Координаты, м		Описание закрепления на местности	Средняя квадратическая погрешность определения координат характерных точек границы части земельного участка, м
	X	Y		
1	2	3	4	5
149	400904.73	2206586.87	данные отсутствуют	данные отсутствуют
150	400860.79	2206562.96	данные отсутствуют	данные отсутствуют
151	401069.5	2206693.63	данные отсутствуют	данные отсутствуют
151	401069.5	2206693.63	данные отсутствуют	данные отсутствуют
152	401063.74	2206690.5	данные отсутствуют	данные отсутствуют
153	401047.51	2206681.69	данные отсутствуют	данные отсутствуют
154	400324.93	2206269.63	данные отсутствуют	данные отсутствуют
154	400324.93	2206269.63	данные отсутствуют	данные отсутствуют
155	400320.32	2206270.46	данные отсутствуют	данные отсутствуют
155	400320.32	2206270.46	данные отсутствуют	данные отсутствуют
156	400321.5	2206267.72	данные отсутствуют	данные отсутствуют
156	400321.5	2206267.72	данные отсутствуют	данные отсутствуют
156	400321.5	2206267.72	данные отсутствуют	данные отсутствуют
157	400502.53	2206386.07	данные отсутствуют	данные отсутствуют
158	400442.8	2206353.91	данные отсутствуют	данные отсутствуют
159	400314.75	2206283.44	данные отсутствуют	данные отсутствуют
159	400314.75	2206283.44	данные отсутствуют	данные отсутствуют
Государственный регистратор				ФГИС ЕГРН
полное наименование должности			подпись	инициалы, фамилия

М.П.

Выписка из Единого государственного реестра недвижимости об объекте недвижимости  
**Сведения о частях <sup>786</sup> земельного участка**

<b>Земельный участок</b>			
(вид объекта недвижимости)			
Лист № <u>    </u> Раздела <b>4.2</b>	Всего листов раздела <b>4.2</b> : <u>    </u>	Всего разделов: <u>    </u>	Всего листов выписки: <u>    </u>
<b>12.07.2022 № 99/2022/479911582</b>			
Кадастровый номер:		<b>47:23:0000000:52101</b>	

Номер точки	Координаты, м		Описание закрепления на местности	Средняя квадратическая погрешность определения координат характерных точек границы части земельного участка, м
	X	Y		
1	2	3	4	5
160	400315.19	2206282.27	данные отсутствуют	данные отсутствуют
160	400315.19	2206282.27	данные отсутствуют	данные отсутствуют
161	400348.5	2206300.65	данные отсутствуют	данные отсутствуют
162	400488.51	2206378.07	данные отсутствуют	данные отсутствуют
163	400355.56	2206286.96	данные отсутствуют	данные отсутствуют
163	400355.56	2206286.96	данные отсутствуют	данные отсутствуют
164	400350.16	2206297.79	данные отсутствуют	данные отсутствуют
165	400347.9	2206301.69	данные отсутствуют	данные отсутствуют
166	400344.37	2206299.74	данные отсутствуют	данные отсутствуют
167	400345.6	2206297.58	данные отсутствуют	данные отсутствуют
168	400327.17	2206290.27	данные отсутствуют	данные отсутствуют
169	400322.14	2206287.5	данные отсутствуют	данные отсутствуют
170	400323.87	2206284.71	данные отсутствуют	данные отсутствуют
171	400347.53	2206294.06	данные отсутствуют	данные отсутствуют
172	400352.09	2206284.99	данные отсутствуют	данные отсутствуют
172	400352.09	2206284.99	данные отсутствуют	данные отсутствуют
173	401091.57	2206705.59	данные отсутствуют	данные отсутствуют

Государственный регистратор		ФГИС ЕГРН
полное наименование должности	подпись	инициалы, фамилия

М.П.



Выписка из Единого государственного реестра недвижимости об объекте недвижимости  
**787**  
**Сведения о частях земельного участка**

<b>Земельный участок</b>			
<small>(вид объекта недвижимости)</small>			
Лист № <u>    </u> Раздела <b>4.2</b>	Всего листов раздела <b>4.2</b> : <u>    </u>	Всего разделов: <u>    </u>	Всего листов выписки: <u>    </u>
<b>12.07.2022 № 99/2022/479911582</b>			
Кадастровый номер:		<b>47:23:0000000:52101</b>	

Номер точки	Координаты, м		Описание закрепления на местности	Средняя квадратическая погрешность определения координат характерных точек границы части земельного участка, м
	X	Y		
1	2	3	4	5
174	400458.23	2206328.3	данные отсутствуют	данные отсутствуют
175	400456.04	2206331.74	данные отсутствуют	данные отсутствуют
176	400455.87	2206331.64	данные отсутствуют	данные отсутствуют
177	400359.56	2206278.93	данные отсутствуют	данные отсутствуют
178	400356.04	2206277.03	данные отсутствуют	данные отсутствуют
179	400336.75	2206266.58	данные отсутствуют	данные отсутствуют
180	400333.91	2206265.06	данные отсутствуют	данные отсутствуют
181	400279.36	2206235.39	данные отсутствуют	данные отсутствуют
182	400228.54	2206209.04	данные отсутствуют	данные отсутствуют
183	400205.42	2206198.31	данные отсутствуют	данные отсутствуют
183	400205.42	2206198.31	данные отсутствуют	данные отсутствуют
184	400207.19	2206194.73	данные отсутствуют	данные отсутствуют
184	400207.19	2206194.73	данные отсутствуют	данные отсутствуют
185	400230.31	2206205.46	данные отсутствуют	данные отсутствуют
186	400281.24	2206231.86	данные отсутствуют	данные отсутствуют
187	400340.24	2206263.93	данные отсутствуют	данные отсутствуют
188	400458.13	2206328.25	данные отсутствуют	данные отсутствуют
Государственный регистратор				ФГИС ЕГРН
полное наименование должности			подпись	инициалы, фамилия

М.П.

Выписка из Единого государственного реестра недвижимости об объекте недвижимости  
**Сведения о частях земельного участка**

<b>Земельный участок</b>			
(вид объекта недвижимости)			
Лист № ___ Раздела <b>4.2</b>	Всего листов раздела <b>4.2</b> : ___	Всего разделов: ___	Всего листов выписки: ___
<b>12.07.2022 № 99/2022/479911582</b>			
Кадастровый номер:		<b>47:23:0000000:52101</b>	

Номер точки	Координаты, м		Описание закрепления на местности	Средняя квадратическая погрешность определения координат характерных точек границы части земельного участка, м
	X	Y		
1	2	3	4	5
189	400458.9	2206327.26	данные отсутствуют	данные отсутствуют
190	400343.21	2206266.34	данные отсутствуют	данные отсутствуют
191	400319.37	2206266.59	данные отсутствуют	данные отсутствуют
191	400319.37	2206266.59	данные отсутствуют	данные отсутствуют
192	400340.6	2206262.74	данные отсутствуют	данные отсутствуют
193	400453.42	2206324.29	данные отсутствуют	данные отсутствуют
194	399442.77	2205789.89	данные отсутствуют	данные отсутствуют
194	399442.77	2205789.89	данные отсутствуют	данные отсутствуют
195	399434.67	2205802.55	данные отсутствуют	данные отсутствуют
196	399422.51	2205795.91	данные отсутствуют	данные отсутствуют
196	399422.51	2205795.91	данные отсутствуют	данные отсутствуют
196	399422.51	2205795.91	данные отсутствуют	данные отсутствуют
197	399417.07	2205792.94	данные отсутствуют	данные отсутствуют
198	399425.17	2205780.27	данные отсутствуют	данные отсутствуют
198	399425.17	2205780.27	данные отсутствуют	данные отсутствуют
199	400249.5	2206247.54	данные отсутствуют	данные отсутствуют
200	400173.27	2206205.6	данные отсутствуют	данные отсутствуют
Государственный регистратор				ФГИС ЕГРН
полное наименование должности			подпись	инициалы, фамилия

М.П.

Выписка из Единого государственного реестра недвижимости об объекте недвижимости  
**Сведения о частях <sup>789</sup> земельного участка**

<b>Земельный участок</b>			
(вид объекта недвижимости)			
Лист № <u>    </u> Раздела <b>4.2</b>	Всего листов раздела <b>4.2</b> : <u>    </u>	Всего разделов: <u>    </u>	Всего листов выписки: <u>    </u>
<b>12.07.2022 № 99/2022/479911582</b>			
Кадастровый номер:		<b>47:23:0000000:52101</b>	

Номер точки	Координаты, м		Описание закрепления на местности	Средняя квадратическая погрешность определения координат характерных точек границы части земельного участка, м
	X	Y		
1	2	3	4	5
201	400125.98	2206179.8	данные отсутствуют	данные отсутствуют
202	400113.99	2206173.27	данные отсутствуют	данные отсутствуют
203	400286.65	2206266.47	данные отсутствуют	данные отсутствуют
204	400296.2	2206271.74	данные отсутствуют	данные отсутствуют
205	400298.98	2206273.28	данные отсутствуют	данные отсутствуют
206	400308.07	2206278.31	данные отсутствуют	данные отсутствуют
207	400298.34	2206274.42	данные отсутствуют	данные отсутствуют
208	400292.85	2206271.4	данные отсутствуют	данные отсутствуют
209	400292.66	2206271.29	данные отсутствуют	данные отсутствуют
210	399441.19	2205789.02	данные отсутствуют	данные отсутствуют
211	399424.35	2205796.91	данные отсутствуют	данные отсутствуют
212	399329.84	2205745.31	данные отсутствуют	данные отсутствуют
213	399340.49	2205734.23	данные отсутствуют	данные отсутствуют
214	400194.31	2206193.15	данные отсутствуют	данные отсутствуют
215	400161.77	2206174.33	данные отсутствуют	данные отсутствуют
216	400127.97	2206157.22	данные отсутствуют	данные отсутствуют
217	400084.53	2206132.36	данные отсутствуют	данные отсутствуют
Государственный регистратор				ФГИС ЕГРН
полное наименование должности			подпись	инициалы, фамилия

М.П.

Выписка из Единого государственного реестра недвижимости об объекте недвижимости  
**Сведения о частях <sup>790</sup> земельного участка**

<b>Земельный участок</b>			
<small>(вид объекта недвижимости)</small>			
Лист № <u>    </u> Раздела <b>4.2</b>	Всего листов раздела <b>4.2</b> : <u>    </u>	Всего разделов: <u>    </u>	Всего листов выписки: <u>    </u>
<b>12.07.2022 № 99/2022/479911582</b>			
Кадастровый номер:		<b>47:23:0000000:52101</b>	

Номер точки	Координаты, м		Описание закрепления на местности	Средняя квадратическая погрешность определения координат характерных точек границы части земельного участка, м
	X	Y		
1	2	3	4	5
218	399980.63	2206076.18	данные отсутствуют	данные отсутствуют
219	399932.94	2206048.3	данные отсутствуют	данные отсутствуют
220	399884.09	2206022.06	данные отсутствуют	данные отсутствуют
221	399836.92	2205998.63	данные отсутствуют	данные отсутствуют
222	399688.86	2205917.19	данные отсутствуют	данные отсутствуют
223	399445.47	2205785.67	данные отсутствуют	данные отсутствуют
224	399427.88	2205776.05	данные отсутствуют	данные отсутствуют
225	399404.08	2205763.13	данные отсутствуют	данные отсутствуют
226	399343.68	2205730.03	данные отсутствуют	данные отсутствуют
227	399346.29	2205727.13	данные отсутствуют	данные отсутствуют
228	399459.62	2205788.86	данные отсутствуют	данные отсутствуют
229	399690.76	2205913.66	данные отсутствуют	данные отсутствуют
230	399838.79	2205995.08	данные отсутствуют	данные отсутствуют
231	399885.93	2206018.5	данные отсутствуют	данные отсутствуют
232	399934.89	2206044.81	данные отсутствуют	данные отсутствуют
233	399982.6	2206072.7	данные отсутствуют	данные отсутствуют
234	400086.46	2206128.85	данные отсутствуют	данные отсутствуют

Государственный регистратор		ФГИС ЕГРН
полное наименование должности	подпись	инициалы, фамилия

М.П.

Выписка из Единого государственного реестра недвижимости об объекте недвижимости  
**Сведения о частях земельного участка**

<b>Земельный участок</b>			
(вид объекта недвижимости)			
Лист № ___ Раздела <b>4.2</b>	Всего листов раздела <b>4.2</b> : ___	Всего разделов: ___	Всего листов выписки: ___
<b>12.07.2022 № 99/2022/479911582</b>			
Кадастровый номер:		<b>47:23:0000000:52101</b>	

Номер точки	Координаты, м		Описание закрепления на местности	Средняя квадратическая погрешность определения координат характерных точек границы части земельного участка, м
	X	Y		
1	2	3	4	5
235	400129.86	2206153.69	данные отсутствуют	данные отсутствуют
236	400163.68	2206170.81	данные отсутствуют	данные отсутствуют
237	400196.15	2206189.61	данные отсутствуют	данные отсутствуют
238	399465.28	2205785.1	данные отсутствуют	данные отсутствуют
239	399464.74	2205786.06	данные отсутствуют	данные отсутствуют
240	399419.8	2205763.69	данные отсутствуют	данные отсутствуют
241	399366.52	2205735.41	данные отсутствуют	данные отсутствуют
242	399347.88	2205725.37	данные отсутствуют	данные отсутствуют
243	399350.53	2205722.43	данные отсутствуют	данные отсутствуют
244	399414.05	2205757.11	данные отсутствуют	данные отсутствуют
244	399414.05	2205757.11	данные отсутствуют	данные отсутствуют
245	399450.68	2205777.12	данные отсутствуют	данные отсутствуют
246	399433.07	2205767.5	данные отсутствуют	данные отсутствуют
247	402639.83	2207522.69	данные отсутствуют	данные отсутствуют
248	402245.57	2207310.52	данные отсутствуют	данные отсутствуют
249	402258.68	2207286.41	данные отсутствуют	данные отсутствуют
250	402338.23	2207329.65	данные отсутствуют	данные отсутствуют

Государственный регистратор		ФГИС ЕГРН
полное наименование должности	подпись	инициалы, фамилия

М.П.

Выписка из Единого государственного реестра недвижимости об объекте недвижимости  
**Сведения о частях земельного участка**

<b>Земельный участок</b>			
(вид объекта недвижимости)			
Лист № <u>    </u> Раздела <b>4.2</b>	Всего листов раздела <b>4.2</b> : <u>    </u>	Всего разделов: <u>    </u>	Всего листов выписки: <u>    </u>
<b>12.07.2022 № 99/2022/479911582</b>			
Кадастровый номер:		<b>47:23:0000000:52101</b>	

Номер точки	Координаты, м		Описание закрепления на местности	Средняя квадратическая погрешность определения координат характерных точек границы части земельного участка, м
	X	Y		
1	2	3	4	5
250	402338.23	2207329.65	данные отсутствуют	данные отсутствуют
250	402338.23	2207329.65	данные отсутствуют	данные отсутствуют
251	402359.22	2207341.05	данные отсутствуют	данные отсутствуют
252	402358.6	2207343.03	данные отсутствуют	данные отсутствуют
253	402650.77	2207502.54	данные отсутствуют	данные отсутствуют
254	400867.47	2206549.44	данные отсутствуют	данные отсутствуют
255	400865.31	2206549.75	данные отсутствуют	данные отсутствуют
255	400865.31	2206549.75	данные отсутствуют	данные отсутствуют
256	400863.27	2206549.74	данные отсутствуют	данные отсутствуют
256	400863.27	2206549.74	данные отсутствуют	данные отсутствуют
257	400861.25	2206549.46	данные отсутствуют	данные отсутствуют
257	400861.25	2206549.46	данные отсутствуют	данные отсутствуют
258	400858.88	2206548.75	данные отсутствуют	данные отсутствуют
258	400858.88	2206548.75	данные отсутствуют	данные отсутствуют
259	400856.6	2206547.61	данные отсутствуют	данные отсутствуют
259	400856.6	2206547.61	данные отсутствуют	данные отсутствуют
260	400854.1	2206546.12	данные отсутствуют	данные отсутствуют
Государственный регистратор				ФГИС ЕГРН
полное наименование должности			подпись	инициалы, фамилия

М.П.

Выписка из Единого государственного реестра недвижимости об объекте недвижимости  
**Сведения о частях земельного участка**

<b>Земельный участок</b>			
(вид объекта недвижимости)			
Лист № <u>    </u> Раздела <b>4.2</b>	Всего листов раздела <b>4.2</b> : <u>    </u>	Всего разделов: <u>    </u>	Всего листов выписки: <u>    </u>
<b>12.07.2022 № 99/2022/479911582</b>			
Кадастровый номер:		<b>47:23:0000000:52101</b>	

Номер точки	Координаты, м		Описание закрепления на местности	Средняя квадратическая погрешность определения координат характерных точек границы части земельного участка, м
	X	Y		
1	2	3	4	5
260	400854.1	2206546.12	данные отсутствуют	данные отсутствуют
261	400851.58	2206544.71	данные отсутствуют	данные отсутствуют
261	400851.58	2206544.71	данные отсутствуют	данные отсутствуют
262	400735.84	2206481.98	данные отсутствуют	данные отсутствуют
262	400735.84	2206481.98	данные отсутствуют	данные отсутствуют
263	400689.3	2206456.98	данные отсутствуют	данные отсутствуют
263	400689.3	2206456.98	данные отсутствуют	данные отсутствуют
264	400684.36	2206453.85	данные отсутствуют	данные отсутствуют
264	400684.36	2206453.85	данные отсутствуют	данные отсутствуют
265	400679.48	2206450.95	данные отсутствуют	данные отсутствуют
265	400679.48	2206450.95	данные отсутствуют	данные отсутствуют
266	400674.52	2206448.2	данные отсутствуют	данные отсутствуют
266	400674.52	2206448.2	данные отсутствуют	данные отсутствуют
267	400669.48	2206445.59	данные отсутствуют	данные отсутствуют
267	400669.48	2206445.59	данные отсутствуют	данные отсутствуют
268	400664.35	2206443.12	данные отсутствуют	данные отсутствуют
268	400664.35	2206443.12	данные отсутствуют	данные отсутствуют

Государственный регистратор		ФГИС ЕГРН
полное наименование должности	подпись	инициалы, фамилия

М.П.

Выписка из Единого государственного реестра недвижимости об объекте недвижимости  
**Сведения о частях <sup>794</sup> земельного участка**

<b>Земельный участок</b>			
(вид объекта недвижимости)			
Лист № <u>    </u> Раздела <b>4.2</b>	Всего листов раздела <b>4.2</b> : <u>    </u>	Всего разделов: <u>    </u>	Всего листов выписки: <u>    </u>
<b>12.07.2022 № 99/2022/479911582</b>			
Кадастровый номер:		<b>47:23:0000000:52101</b>	

Номер точки	Координаты, м		Описание закрепления на местности	Средняя квадратическая погрешность определения координат характерных точек границы части земельного участка, м
	X	Y		
1	2	3	4	5
269	400662.59	2206442.19	данные отсутствуют	данные отсутствуют
269	400662.59	2206442.19	данные отсутствуют	данные отсутствуют
270	400660.88	2206441.05	данные отсутствуют	данные отсутствуют
270	400660.88	2206441.05	данные отсутствуют	данные отсутствуют
271	400659.26	2206439.7	данные отсутствуют	данные отсутствуют
271	400659.26	2206439.7	данные отсутствуют	данные отсутствуют
272	400657.83	2206438.24	данные отсутствуют	данные отсутствуют
272	400657.83	2206438.24	данные отсутствуют	данные отсутствуют
273	400656.6	2206436.69	данные отсутствуют	данные отсутствуют
273	400656.6	2206436.69	данные отсутствуют	данные отсутствуют
274	400655.81	2206435.49	данные отсутствуют	данные отсутствуют
274	400655.81	2206435.49	данные отсутствуют	данные отсутствуют
275	400655.14	2206434.3	данные отсутствуют	данные отсутствуют
275	400655.14	2206434.3	данные отсутствуют	данные отсутствуют
276	400654.93	2206433.86	данные отсутствуют	данные отсутствуют
277	402357.32	2207340.08	данные отсутствуют	данные отсутствуют
278	402356.53	2207341.48	данные отсутствуют	данные отсутствуют
Государственный регистратор				ФГИС ЕГРН
полное наименование должности			подпись	инициалы, фамилия

М.П.



Выписка из Единого государственного реестра недвижимости об объекте недвижимости  
**Сведения о частях земельного участка**

<b>Земельный участок</b>			
(вид объекта недвижимости)			
Лист № <u>    </u> Раздела <b>4.2</b>	Всего листов раздела <b>4.2</b> : <u>    </u>	Всего разделов: <u>    </u>	Всего листов выписки: <u>    </u>
<b>12.07.2022 № 99/2022/479911582</b>			
Кадастровый номер:		<b>47:23:0000000:52101</b>	

Номер точки	Координаты, м		Описание закрепления на местности	Средняя квадратическая погрешность определения координат характерных точек границы части земельного участка, м
	X	Y		
1	2	3	4	5
278	402356.53	2207341.48	данные отсутствуют	данные отсутствуют
279	402355.53	2207342.38	данные отсутствуют	данные отсутствуют
279	402355.53	2207342.38	данные отсутствуют	данные отсутствуют
280	402353.82	2207342.25	данные отсутствуют	данные отсутствуют
280	402353.82	2207342.25	данные отсутствуют	данные отсутствуют
281	402204.49	2207260.99	данные отсутствуют	данные отсутствуют
281	402204.49	2207260.99	данные отсутствуют	данные отсутствуют
282	402019.78	2207160.6	данные отсутствуют	данные отсутствуют
282	402019.78	2207160.6	данные отсутствуют	данные отсутствуют
283	401899.29	2207095.06	данные отсутствуют	данные отсутствуют
283	401899.29	2207095.06	данные отсутствуют	данные отсутствуют
284	401615.82	2206940.97	данные отсутствуют	данные отсутствуют
284	401615.82	2206940.97	данные отсутствуют	данные отсутствуют
285	401614.87	2206938.59	данные отсутствуют	данные отсутствуют
285	401614.87	2206938.59	данные отсутствуют	данные отсутствуют
286	401615.51	2206936.78	данные отсутствуют	данные отсутствуют
287	401444.5	2206843.83	данные отсутствуют	данные отсутствуют
Государственный регистратор				ФГИС ЕГРН
полное наименование должности			подпись	инициалы, фамилия

М.П.

Выписка из Единого государственного реестра недвижимости об объекте недвижимости  
**Сведения о частях земельного участка**

<b>Земельный участок</b>			
(вид объекта недвижимости)			
Лист № <u>    </u> Раздела <b>4.2</b>	Всего листов раздела <b>4.2</b> : <u>    </u>	Всего разделов: <u>    </u>	Всего листов выписки: <u>    </u>
<b>12.07.2022 № 99/2022/479911582</b>			
Кадастровый номер:		<b>47:23:0000000:52101</b>	

Номер точки	Координаты, м		Описание закрепления на местности	Средняя квадратическая погрешность определения координат характерных точек границы части земельного участка, м
	X	Y		
1	2	3	4	5
288	401443.53	2206843.84	данные отсутствуют	данные отсутствуют
288	401443.53	2206843.84	данные отсутствуют	данные отсутствуют
289	401440.76	2206843.58	данные отсутствуют	данные отсутствуют
289	401440.76	2206843.58	данные отсутствуют	данные отсутствуют
290	401437.96	2206843.02	данные отсутствуют	данные отсутствуют
290	401437.96	2206843.02	данные отсутствуют	данные отсутствуют
291	401435.31	2206842.19	данные отсутствуют	данные отсутствуют
291	401435.31	2206842.19	данные отсутствуют	данные отсутствуют
292	401432.78	2206841.1	данные отсутствуют	данные отсутствуют
292	401432.78	2206841.1	данные отсутствуют	данные отсутствуют
293	401410.96	2206830.31	данные отсутствуют	данные отсутствуют
293	401410.96	2206830.31	данные отсутствуют	данные отсутствуют
294	401253.57	2206744.12	данные отсутствуют	данные отсутствуют
294	401253.57	2206744.12	данные отсутствуют	данные отсутствуют
295	401250.27	2206747.26	данные отсутствуют	данные отсутствуют
295	401250.27	2206747.26	данные отсутствуют	данные отсутствуют
296	401249.34	2206747.74	данные отсутствуют	данные отсутствуют

Государственный регистратор		ФГИС ЕГРН
полное наименование должности	подпись	инициалы, фамилия

М.П.

Выписка из Единого государственного реестра недвижимости об объекте недвижимости  
**Сведения о частях <sup>797</sup> земельного участка**

<b>Земельный участок</b>			
<small>(вид объекта недвижимости)</small>			
Лист № <u>    </u> Раздела <b>4.2</b>	Всего листов раздела <b>4.2</b> : <u>    </u>	Всего разделов: <u>    </u>	Всего листов выписки: <u>    </u>
<b>12.07.2022 № 99/2022/479911582</b>			
Кадастровый номер:		<b>47:23:0000000:52101</b>	

Номер точки	Координаты, м		Описание закрепления на местности	Средняя квадратическая погрешность определения координат характерных точек границы части земельного участка, м
	X	Y		
1	2	3	4	5
296	401249.34	2206747.74	данные отсутствуют	данные отсутствуют
297	401247.92	2206747.55	данные отсутствуют	данные отсутствуют
297	401247.92	2206747.55	данные отсутствуют	данные отсутствуют
298	401201.96	2206721.79	данные отсутствуют	данные отсутствуют
298	401201.96	2206721.79	данные отсутствуют	данные отсутствуют
299	401197.57	2206729.81	данные отсутствуют	данные отсутствуют
299	401197.57	2206729.81	данные отсутствуют	данные отсутствуют
300	401196.99	2206730.47	данные отсутствуют	данные отсутствуют
300	401196.99	2206730.47	данные отсутствуют	данные отсутствуют
301	401194.87	2206730.62	данные отсутствуют	данные отсутствуют
301	401194.87	2206730.62	данные отсутствуют	данные отсутствуют
302	401149.72	2206706.42	данные отсутствуют	данные отсутствуют
302	401149.72	2206706.42	данные отсутствуют	данные отсутствуют
303	401148.41	2206705.93	данные отсутствуют	данные отсутствуют
303	401148.41	2206705.93	данные отсутствуют	данные отсутствуют
304	401147.45	2206705.4	данные отсутствуют	данные отсутствуют
304	401147.45	2206705.4	данные отсутствуют	данные отсутствуют

Государственный регистратор		ФГИС ЕГРН
полное наименование должности	подпись	инициалы, фамилия

М.П.

Выписка из Единого государственного реестра недвижимости об объекте недвижимости  
**Сведения о частях земельного участка**

<b>Земельный участок</b>			
(вид объекта недвижимости)			
Лист № <u>    </u> Раздела <b>4.2</b>	Всего листов раздела <b>4.2</b> : <u>    </u>	Всего разделов: <u>    </u>	Всего листов выписки: <u>    </u>
<b>12.07.2022 № 99/2022/479911582</b>			
Кадастровый номер:		<b>47:23:0000000:52101</b>	

Номер точки	Координаты, м		Описание закрепления на местности	Средняя квадратическая погрешность определения координат характерных точек границы части земельного участка, м
	X	Y		
1	2	3	4	5
305	401146.18	2206704.36	данные отсутствуют	данные отсутствуют
305	401146.18	2206704.36	данные отсутствуют	данные отсутствуют
306	401145.18	2206703.13	данные отсутствуют	данные отсутствуют
306	401145.18	2206703.13	данные отсутствуют	данные отсутствуют
307	401144.53	2206701.93	данные отсутствуют	данные отсутствуют
307	401144.53	2206701.93	данные отсутствуют	данные отсутствуют
308	401144.09	2206700.63	данные отсутствуют	данные отсутствуют
308	401144.09	2206700.63	данные отсутствуют	данные отсутствуют
309	401143.97	2206699.79	данные отсутствуют	данные отсутствуют
309	401143.97	2206699.79	данные отсутствуют	данные отсутствуют
310	401194.12	2206727.06	данные отсутствуют	данные отсутствуют
310	401194.12	2206727.06	данные отсутствуют	данные отсутствуют
311	401194.7	2206726	данные отсутствуют	данные отсутствуют
312	401195.01	2206726.15	данные отсутствуют	данные отсутствуют
312	401195.01	2206726.15	данные отсутствуют	данные отсутствуют
313	401199.42	2206718.09	данные отсутствуют	данные отсутствуют
313	401199.42	2206718.09	данные отсутствуют	данные отсутствуют
Государственный регистратор				ФГИС ЕГРН
полное наименование должности			подпись	инициалы, фамилия

М.П.

Выписка из Единого государственного реестра недвижимости об объекте недвижимости  
**Сведения о частях земельного участка**

<b>Земельный участок</b>			
(вид объекта недвижимости)			
Лист № <u>    </u> Раздела <b>4.2</b>	Всего листов раздела <b>4.2</b> : <u>    </u>	Всего разделов: <u>    </u>	Всего листов выписки: <u>    </u>
<b>12.07.2022 № 99/2022/479911582</b>			
Кадастровый номер:		<b>47:23:0000000:52101</b>	

Номер точки	Координаты, м		Описание закрепления на местности	Средняя квадратическая погрешность определения координат характерных точек границы части земельного участка, м
	X	Y		
1	2	3	4	5
314	401201.17	2206717.05	данные отсутствуют	данные отсутствуют
314	401201.17	2206717.05	данные отсутствуют	данные отсутствуют
315	401202.15	2206717.31	данные отсутствуют	данные отсутствуют
315	401202.15	2206717.31	данные отсутствуют	данные отсутствуют
316	401248.59	2206743.34	данные отсутствуют	данные отсутствуют
316	401248.59	2206743.34	данные отсутствуют	данные отсутствуют
317	401251.88	2206740.22	данные отсутствуют	данные отсутствуют
317	401251.88	2206740.22	данные отсутствуют	данные отсутствуют
318	401253.05	2206739.75	данные отсутствуют	данные отсутствуют
318	401253.05	2206739.75	данные отсутствуют	данные отсутствуют
319	401371.62	2206804.21	данные отсутствуют	данные отсутствуют
319	401371.62	2206804.21	данные отсутствуют	данные отсутствуют
320	401412.85	2206826.78	данные отсутствуют	данные отсутствуют
320	401412.85	2206826.78	данные отсутствуют	данные отсутствуют
321	401416.1	2206828.39	данные отсутствуют	данные отсутствуют
321	401416.1	2206828.39	данные отсутствуют	данные отсутствуют
322	401034.73	2206640.39	данные отсутствуют	данные отсутствуют
Государственный регистратор				ФГИС ЕГРН
полное наименование должности			подпись	инициалы, фамилия

М.П.

Выписка из Единого государственного реестра недвижимости об объекте недвижимости  
**Сведения о частях земельного участка**

<b>Земельный участок</b>			
(вид объекта недвижимости)			
Лист № <u>    </u> Раздела <b>4.2</b>	Всего листов раздела <b>4.2</b> : <u>    </u>	Всего разделов: <u>    </u>	Всего листов выписки: <u>    </u>
<b>12.07.2022 № 99/2022/479911582</b>			
Кадастровый номер:		<b>47:23:0000000:52101</b>	

Номер точки	Координаты, м		Описание закрепления на местности	Средняя квадратическая погрешность определения координат характерных точек границы части земельного участка, м
	X	Y		
1	2	3	4	5
322	401034.73	2206640.39	данные отсутствуют	данные отсутствуют
323	401028.68	2206640.82	данные отсутствуют	данные отсутствуют
323	401028.68	2206640.82	данные отсутствуют	данные отсутствуют
324	401027.59	2206640.58	данные отсутствуют	данные отсутствуют
324	401027.59	2206640.58	данные отсутствуют	данные отсутствуют
325	400924.44	2206584.42	данные отсутствуют	данные отсутствуют
325	400924.44	2206584.42	данные отсутствуют	данные отсутствуют
326	400923.69	2206583.24	данные отсутствуют	данные отсутствуют
326	400923.69	2206583.24	данные отсутствуют	данные отсутствуют
327	400923.66	2206581.67	данные отсутствуют	данные отсутствуют
327	400923.66	2206581.67	данные отсутствуют	данные отсутствуют
328	400924.39	2206580.39	данные отсутствуют	данные отсутствуют
329	399200.52	2205675.56	данные отсутствуют	данные отсутствуют
330	399126.07	2205634	данные отсутствуют	данные отсутствуют
331	399103.42	2205623.31	данные отсутствуют	данные отсутствуют
332	399104.7	2205590.25	данные отсутствуют	данные отсутствуют
333	399140.23	2205609.01	данные отсутствуют	данные отсутствуют
Государственный регистратор				ФГИС ЕГРН
полное наименование должности			подпись	инициалы, фамилия

М.П.

Выписка из Единого государственного реестра недвижимости об объекте недвижимости  
**Сведения о частях земельного участка**

<b>Земельный участок</b>			
(вид объекта недвижимости)			
Лист № <u>    </u> Раздела <b>4.2</b>	Всего листов раздела <b>4.2</b> : <u>    </u>	Всего разделов: <u>    </u>	Всего листов выписки: <u>    </u>
<b>12.07.2022 № 99/2022/479911582</b>			
Кадастровый номер:		<b>47:23:0000000:52101</b>	

Номер точки	Координаты, м		Описание закрепления на местности	Средняя квадратическая погрешность определения координат характерных точек границы части земельного участка, м
	X	Y		
1	2	3	4	5
333	399140.23	2205609.01	данные отсутствуют	данные отсутствуют
334	399200.99	2205643.17	данные отсутствуют	данные отсутствуют
335	399324.75	2205709.62	данные отсутствуют	данные отсутствуют
336	399322.24	2205712.74	данные отсутствуют	данные отсутствуют
337	399258.69	2205680.58	данные отсутствуют	данные отсутствуют
338	399244.22	2205673.13	данные отсутствуют	данные отсутствуют
339	399201.87	2205648.41	данные отсутствуют	данные отсутствуют
340	399160.28	2205624.87	данные отсутствуют	данные отсутствуют
341	399136.31	2205611.24	данные отсутствуют	данные отсутствуют
342	399104.47	2205592.4	данные отсутствуют	данные отсутствуют
343	399104.55	2205589.9	данные отсутствуют	данные отсутствуют
344	399144.8	2205611.48	данные отсутствуют	данные отсутствуют
345	399162.26	2205621.39	данные отсутствуют	данные отсутствуют
346	399203.86	2205644.94	данные отсутствуют	данные отсутствуют
347	399246.14	2205669.62	данные отсутствуют	данные отсутствуют
348	399218.36	2205685.17	данные отсутствуют	данные отсутствуют
349	399125.99	2205635.39	данные отсутствуют	данные отсутствуют

Государственный регистратор		ФГИС ЕГРН
полное наименование должности	подпись	инициалы, фамилия

М.П.

Выписка из Единого государственного реестра недвижимости об объекте недвижимости  
**Сведения о частях земельного участка**

<b>Земельный участок</b>			
(вид объекта недвижимости)			
Лист № <u>    </u> Раздела <b>4.2</b>	Всего листов раздела <b>4.2</b> : <u>    </u>	Всего разделов: <u>    </u>	Всего листов выписки: <u>    </u>
<b>12.07.2022 № 99/2022/479911582</b>			
Кадастровый номер:		<b>47:23:0000000:52101</b>	

Номер точки	Координаты, м		Описание закрепления на местности	Средняя квадратическая погрешность определения координат характерных точек границы части земельного участка, м
	X	Y		
1	2	3	4	5
350	399103.43	2205623.31	данные отсутствуют	данные отсутствуют
351	399103.51	2205620.51	данные отсутствуют	данные отсутствуют
352	399325.43	2205708.79	данные отсутствуют	данные отсутствуют
353	399306.26	2205732.53	данные отсутствуют	данные отсутствуют
354	399220.36	2205686.25	данные отсутствуют	данные отсутствуют
355	399236.4	2205660.82	данные отсутствуют	данные отсутствуют
356	399312.79	2205701.99	данные отсутствуют	данные отсутствуют
357	398710.08	2205429.1	данные отсутствуют	данные отсутствуют
358	398683.42	2205420.88	данные отсутствуют	данные отсутствуют
359	398669.49	2205414.27	данные отсутствуют	данные отсутствуют
360	398611.4	2205398.65	данные отсутствуют	данные отсутствуют
361	398554.66	2205384.23	данные отсутствуют	данные отсутствуют
362	398558.75	2205356.6	данные отсутствуют	данные отсутствуют
363	398562.66	2205357.5	данные отсутствуют	данные отсутствуют
364	398559.15	2205381.24	данные отсутствуют	данные отсутствуют
365	398612.42	2205394.78	данные отсутствуют	данные отсутствуют
366	398670.88	2205410.49	данные отсутствуют	данные отсутствуют

Государственный регистратор		ФГИС ЕГРН
полное наименование должности	подпись	инициалы, фамилия

М.П.



Выписка из Единого государственного реестра недвижимости об объекте недвижимости  
**Сведения о частях земельного участка**

<b>Земельный участок</b>			
(вид объекта недвижимости)			
Лист № <u>    </u> Раздела <b>4.2</b>	Всего листов раздела <b>4.2</b> : <u>    </u>	Всего разделов: <u>    </u>	Всего листов выписки: <u>    </u>
<b>12.07.2022 № 99/2022/479911582</b>			
Кадастровый номер:		<b>47:23:0000000:52101</b>	

Номер точки	Координаты, м		Описание закрепления на местности	Средняя квадратическая погрешность определения координат характерных точек границы части земельного участка, м
	X	Y		
1	2	3	4	5
367	398893.49	2205476.75	данные отсутствуют	данные отсутствуют
368	399034.91	2205552.62	данные отсутствуют	данные отсутствуют
369	399011.39	2205543.4	данные отсутствуют	данные отсутствуют
370	398934.12	2205501.69	данные отсутствуют	данные отсутствуют
371	398892.78	2205480.8	данные отсутствуют	данные отсутствуют
372	398847.52	2205460.7	данные отсутствуют	данные отсутствуют
373	398741.96	2205403.93	данные отсутствуют	данные отсутствуют
374	398751.74	2205404.55	данные отсутствуют	данные отсутствуют
375	398849.29	2205457.1	данные отсутствуют	данные отсутствуют
376	399096.9	2205619.8	данные отсутствуют	данные отсутствуют
377	398964.96	2205549.07	данные отсутствуют	данные отсутствуют
378	398982.31	2205557.18	данные отсутствуют	данные отсутствуют
379	399091.69	2205613.86	данные отсутствуют	данные отсутствуют
380	399097.02	2205616.84	данные отсутствуют	данные отсутствуют
381	399050.89	2205557.04	данные отсутствуют	данные отсутствуют
381	399050.89	2205557.04	данные отсутствуют	данные отсутствуют
382	399054.76	2205559.31	данные отсутствуют	данные отсутствуют

Государственный регистратор		ФГИС ЕГРН
полное наименование должности	подпись	инициалы, фамилия

М.П.

Выписка из Единого государственного реестра недвижимости об объекте недвижимости  
**Сведения о частях земельного участка**

<b>Земельный участок</b>			
(вид объекта недвижимости)			
Лист № <u>    </u> Раздела <b>4.2</b>	Всего листов раздела <b>4.2</b> : <u>    </u>	Всего разделов: <u>    </u>	Всего листов выписки: <u>    </u>
<b>12.07.2022 № 99/2022/479911582</b>			
Кадастровый номер:		<b>47:23:0000000:52101</b>	

Номер точки	Координаты, м		Описание закрепления на местности	Средняя квадратическая погрешность определения координат характерных точек границы части земельного участка, м
	X	Y		
1	2	3	4	5
382	399054.76	2205559.31	данные отсутствуют	данные отсутствуют
383	399060.82	2205566.45	данные отсутствуют	данные отсутствуют
384	399098.4	2205586.59	данные отсутствуют	данные отсутствуют
385	399096.89	2205619.8	данные отсутствуют	данные отсутствуют
386	399000.11	2205567.9	данные отсутствуют	данные отсутствуют
387	399000.61	2205534.22	данные отсутствуют	данные отсутствуют
388	399041.07	2205555.92	данные отсутствуют	данные отсутствуют
389	399060.51	2205566.06	данные отсутствуют	данные отсутствуют
390	399043.52	2205556.19	данные отсутствуют	данные отсутствуют
391	399098.31	2205588.65	данные отсутствуют	данные отсутствуют
392	399076.35	2205575.27	данные отсутствуют	данные отсутствуют
393	399065.02	2205568.67	данные отсутствуют	данные отсутствуют
394	399098.41	2205586.59	данные отсутствуют	данные отсутствуют
395	397442.66	2205366.34	данные отсутствуют	данные отсутствуют
396	397432.83	2205389.47	данные отсутствуют	данные отсутствуют
397	397328.05	2205463.29	данные отсутствуют	данные отсутствуют
398	397337.48	2205450.41	данные отсутствуют	данные отсутствуют
Государственный регистратор				ФГИС ЕГРН
полное наименование должности			подпись	инициалы, фамилия

М.П.

Выписка из Единого государственного реестра недвижимости об объекте недвижимости  
**Сведения о частях земельного участка**

<b>Земельный участок</b>			
(вид объекта недвижимости)			
Лист № ___ Раздела <b>4.2</b>	Всего листов раздела <b>4.2</b> : ___	Всего разделов: ___	Всего листов выписки: ___
<b>12.07.2022 № 99/2022/479911582</b>			
Кадастровый номер:		<b>47:23:0000000:52101</b>	

Номер точки	Координаты, м		Описание закрепления на местности	Средняя квадратическая погрешность определения координат характерных точек границы части земельного участка, м
	X	Y		
1	2	3	4	5
399	397363.75	2205428	данные отсутствуют	данные отсутствуют
400	397406.21	2205397.09	данные отсутствуют	данные отсутствуют
401	397421	2205381.08	данные отсутствуют	данные отсутствуют
401	397421	2205381.08	данные отсутствуют	данные отсутствуют
402	397494.92	2205369.27	данные отсутствуют	данные отсутствуют
403	397479.55	2205374.99	данные отсутствуют	данные отсутствуют
404	397457.2	2205389.07	данные отсутствуют	данные отсутствуют
405	397413.85	2205388.81	данные отсутствуют	данные отсутствуют
406	397438.73	2205369.02	данные отсутствуют	данные отсутствуют
407	397816.31	2205535.7	данные отсутствуют	данные отсутствуют
408	397796.91	2205535.21	данные отсутствуют	данные отсутствуют
409	397769.86	2205518.22	данные отсутствуют	данные отсутствуют
410	397720.81	2205484.85	данные отсутствуют	данные отсутствуют
411	397720.69	2205479.18	данные отсутствуют	данные отсутствуют
411	397720.69	2205479.18	данные отсутствуют	данные отсутствуют
412	397711.86	2205460.51	данные отсутствуют	данные отсутствуют
412	397711.86	2205460.51	данные отсутствуют	данные отсутствуют
Государственный регистратор				ФГИС ЕГРН
полное наименование должности			подпись	инициалы, фамилия

М.П.

Выписка из Единого государственного реестра недвижимости об объекте недвижимости  
**Сведения о частях земельного участка**

<b>Земельный участок</b>			
(вид объекта недвижимости)			
Лист № <u>    </u> Раздела <b>4.2</b>	Всего листов раздела <b>4.2</b> : <u>    </u>	Всего разделов: <u>    </u>	Всего листов выписки: <u>    </u>
<b>12.07.2022 № 99/2022/479911582</b>			
Кадастровый номер:		<b>47:23:0000000:52101</b>	

Номер точки	Координаты, м		Описание закрепления на местности	Средняя квадратическая погрешность определения координат характерных точек границы части земельного участка, м
	X	Y		
1	2	3	4	5
413	397699.39	2205450.05	данные отсутствуют	данные отсутствуют
414	397681.44	2205456.04	данные отсутствуют	данные отсутствуют
415	397632.5	2205416.79	данные отсутствуют	данные отсутствуют
416	397628.42	2205415.5	данные отсутствуют	данные отсутствуют
417	397631.29	2205414.18	данные отсутствуют	данные отсутствуют
417	397631.29	2205414.18	данные отсутствуют	данные отсутствуют
418	397641.33	2205406.82	данные отсутствуют	данные отсутствуют
419	397617.43	2205391.02	данные отсутствуют	данные отсутствуют
420	397642.1	2205398.85	данные отсутствуют	данные отсутствуют
421	397714.21	2205456.67	данные отсутствуют	данные отсутствуют
422	397780.96	2205501.58	данные отсутствуют	данные отсутствуют
423	397821.71	2205527.17	данные отсутствуют	данные отсутствуют
424	397841.13	2205496.51	данные отсутствуют	данные отсутствуют
425	397835.24	2205505.1	данные отсутствуют	данные отсутствуют
426	397701.94	2205412.06	данные отсутствуют	данные отсутствуют
427	397646.6	2205379.61	данные отсутствуют	данные отсутствуют
428	397692.68	2205401.77	данные отсутствуют	данные отсутствуют
Государственный регистратор				ФГИС ЕГРН
полное наименование должности			подпись	инициалы, фамилия

М.П.

Выписка из Единого государственного реестра недвижимости об объекте недвижимости  
**Сведения о частях земельного участка**

<b>Земельный участок</b>			
(вид объекта недвижимости)			
Лист № <u>    </u> Раздела <b>4.2</b>	Всего листов раздела <b>4.2</b> : <u>    </u>	Всего разделов: <u>    </u>	Всего листов выписки: <u>    </u>
<b>12.07.2022 № 99/2022/479911582</b>			
Кадастровый номер:		<b>47:23:0000000:52101</b>	

Номер точки	Координаты, м		Описание закрепления на местности	Средняя квадратическая погрешность определения координат характерных точек границы части земельного участка, м
	X	Y		
1	2	3	4	5
429	397702.94	2205408.55	данные отсутствуют	данные отсутствуют
430	397771.14	2205453.69	данные отсутствуют	данные отсутствуют
431	401615.52	2206936.78	данные отсутствуют	данные отсутствуют
432	402357.34	2207340.03	данные отсутствуют	данные отсутствуют
433	401444.51	2206843.83	данные отсутствуют	данные отсутствуют
434	401147.03	2206701.46	данные отсутствуют	данные отсутствуют
435	401147.14	2206701.51	данные отсутствуют	данные отсутствуют
436	401194.7	2206725.99	данные отсутствуют	данные отсутствуют
437	400924.4	2206580.39	данные отсутствуют	данные отсутствуют
438	400925.31	2206580.89	данные отсутствуют	данные отсутствуют
439	401028.48	2206636.99	данные отсутствуют	данные отсутствуют
440	401028.58	2206637.05	данные отсутствуют	данные отсутствуют
441	400654.94	2206433.86	данные отсутствуют	данные отсутствуют
442	400864.92	2206548.04	данные отсутствуют	данные отсутствуют
443	400867.48	2206549.43	данные отсутствуют	данные отсутствуют
444	400867.39	2206549.46	данные отсутствуют	данные отсутствуют
445	403373.6	2207892.71	данные отсутствуют	данные отсутствуют

Государственный регистратор		ФГИС ЕГРН
полное наименование должности	подпись	инициалы, фамилия

М.П.

Выписка из Единого государственного реестра недвижимости об объекте недвижимости  
**Сведения о частях земельного участка**

<b>Земельный участок</b>			
(вид объекта недвижимости)			
Лист № <u>    </u> Раздела <b>4.2</b>	Всего листов раздела <b>4.2</b> : <u>    </u>	Всего разделов: <u>    </u>	Всего листов выписки: <u>    </u>
<b>12.07.2022 № 99/2022/479911582</b>			
Кадастровый номер:		<b>47:23:0000000:52101</b>	

Номер точки	Координаты, м		Описание закрепления на местности	Средняя квадратическая погрешность определения координат характерных точек границы части земельного участка, м
	X	Y		
1	2	3	4	5
446	403418.67	2207917.16	данные отсутствуют	данные отсутствуют
446	403418.67	2207917.16	данные отсутствуют	данные отсутствуют
446	403418.67	2207917.16	данные отсутствуют	данные отсутствуют
447	403418.75	2207917.01	данные отсутствуют	данные отсутствуют
447	403418.75	2207917.01	данные отсутствуют	данные отсутствуют
447	403418.75	2207917.01	данные отсутствуют	данные отсутствуют
448	403421.78	2207918.73	данные отсутствуют	данные отсутствуют
449	403416.52	2207988.56	данные отсутствуют	данные отсутствуют
450	403416.29	2207988.43	данные отсутствуют	данные отсутствуют
451	403368.35	2207962.44	данные отсутствуют	данные отсутствуют
452	403701.34	2208075.69	данные отсутствуют	данные отсутствуют
453	403720.39	2208086.07	данные отсутствуют	данные отсутствуют
454	403713.34	2208093.61	данные отсутствуют	данные отсутствуют
455	403678.58	2208130.36	данные отсутствуют	данные отсутствуют
456	403677.93	2208130.01	данные отсутствуют	данные отсутствуют
457	403659.45	2208120.02	данные отсутствуют	данные отсутствуют
458	403698.04	2208079.22	данные отсутствуют	данные отсутствуют
Государственный регистратор				ФГИС ЕГРН
полное наименование должности			подпись	инициалы, фамилия

М.П.

Выписка из Единого государственного реестра недвижимости об объекте недвижимости  
**Сведения о частях земельного участка**

<b>Земельный участок</b>			
(вид объекта недвижимости)			
Лист № <u>    </u> Раздела <b>4.2</b>	Всего листов раздела <b>4.2</b> : <u>    </u>	Всего разделов: <u>    </u>	Всего листов выписки: <u>    </u>
<b>12.07.2022 № 99/2022/479911582</b>			
Кадастровый номер:		<b>47:23:0000000:52101</b>	

Номер точки	Координаты, м		Описание закрепления на местности	Средняя квадратическая погрешность определения координат характерных точек границы части земельного участка, м
	X	Y		
1	2	3	4	5
459	403316.26	2207861.6	данные отсутствуют	данные отсутствуют
460	403338.18	2207873.49	данные отсутствуют	данные отсутствуют
461	403341.33	2207947.79	данные отсутствуют	данные отсутствуют
462	403319.41	2207935.91	данные отсутствуют	данные отсутствуют
463	400573.37	2206389.51	данные отсутствуют	данные отсутствуют
464	400592.28	2206399.79	данные отсутствуют	данные отсутствуют
465	400580.35	2206428.47	данные отсутствуют	данные отсутствуют
466	400561.44	2206418.22	данные отсутствуют	данные отсутствуют
467	403376.03	2207894.03	данные отсутствуют	данные отсутствуют
468	403418.78	2207917.03	данные отсутствуют	данные отсутствуют
469	403415.96	2207929.28	данные отсутствуют	данные отсутствуют
470	403376.07	2207926.42	данные отсутствуют	данные отсутствуют
471	403373.1	2207906.05	данные отсутствуют	данные отсутствуют
472	403349.17	2207879.45	данные отсутствуют	данные отсутствуют
473	403347.9	2207951.35	данные отсутствуют	данные отсутствуют
474	403326.69	2207939.86	данные отсутствуют	данные отсутствуют
475	403327.97	2207867.95	данные отсутствуют	данные отсутствуют
Государственный регистратор				ФГИС ЕГРН
полное наименование должности			подпись	инициалы, фамилия

М.П.

Выписка из Единого государственного реестра недвижимости об объекте недвижимости  
**Сведения о частях <sup>810</sup> земельного участка**

<b>Земельный участок</b>			
(вид объекта недвижимости)			
Лист № <u>    </u> Раздела <b>4.2</b>	Всего листов раздела <b>4.2</b> : <u>    </u>	Всего разделов: <u>    </u>	Всего листов выписки: <u>    </u>
<b>12.07.2022 № 99/2022/479911582</b>			
Кадастровый номер:		<b>47:23:0000000:52101</b>	

Номер точки	Координаты, м		Описание закрепления на местности	Средняя квадратическая погрешность определения координат характерных точек границы части земельного участка, м
	X	Y		
1	2	3	4	5
476	403372.94	2207901.44	данные отсутствуют	данные отсутствуют
477	403373.66	2207892.74	данные отсутствуют	данные отсутствуют
478	403421.86	2207918.78	данные отсутствуют	данные отсутствуют
479	403421.07	2207930.25	данные отсутствуют	данные отсутствуют
480	403371.06	2207926.49	данные отсутствуют	данные отсутствуют
481	399408.34	2205753.99	данные отсутствуют	данные отсутствуют
482	399475.53	2205790.68	данные отсутствуют	данные отсутствуют
483	399460.41	2205816.61	данные отсутствуют	данные отсутствуют
484	399393.11	2205779.86	данные отсутствуют	данные отсутствуют
485	403681.68	2208070.21	данные отсутствуют	данные отсутствуют
486	403684.94	2208066.76	данные отсутствуют	данные отсутствуют
487	403704.01	2208077.15	данные отсутствуют	данные отсутствуют
488	403696.95	2208084.62	данные отсутствуют	данные отсутствуют
489	403662.21	2208121.51	данные отсутствуют	данные отсутствуют
490	403643.76	2208111.54	данные отсутствуют	данные отсутствуют
491	403643.1	2208111.18	данные отсутствуют	данные отсутствуют
492	397692.7	2205401.76	данные отсутствуют	данные отсутствуют
Государственный регистратор				ФГИС ЕГРН
полное наименование должности			подпись	инициалы, фамилия

М.П.



Выписка из Единого государственного реестра недвижимости об объекте недвижимости  
**Сведения о частях <sup>811</sup> земельного участка**

<b>Земельный участок</b>			
(вид объекта недвижимости)			
Лист № <u>    </u> Раздела <b>4.2</b>	Всего листов раздела <b>4.2</b> : <u>    </u>	Всего разделов: <u>    </u>	Всего листов выписки: <u>    </u>
<b>12.07.2022 № 99/2022/479911582</b>			
Кадастровый номер:		<b>47:23:0000000:52101</b>	

Номер точки	Координаты, м		Описание закрепления на местности	Средняя квадратическая погрешность определения координат характерных точек границы части земельного участка, м
	X	Y		
1	2	3	4	5
493	397697.65	2205405.04	данные отсутствуют	данные отсутствуют
494	397604.63	2205442.85	данные отсутствуют	данные отсутствуют
495	397581.9	2205436.92	данные отсутствуют	данные отсутствуют
496	397641.3	2205406.81	данные отсутствуют	данные отсутствуют
496	397641.3	2205406.81	данные отсутствуют	данные отсутствуют
497	397631.06	2205400.04	данные отсутствуют	данные отсутствуют
498	397662.45	2205387.21	данные отсутствуют	данные отсутствуют
499	397448.68	2205394.42	данные отсутствуют	данные отсутствуют
500	397441.01	2205400.16	данные отсутствуют	данные отсутствуют
501	397410.68	2205392.25	данные отсутствуют	данные отсутствуют
502	397420.99	2205381.08	данные отсутствуют	данные отсутствуют
503	397439.21	2205368.67	данные отсутствуют	данные отсутствуют
504	397474.85	2205377.96	данные отсутствуют	данные отсутствуют
505	397774.97	2205373.62	данные отсутствуют	данные отсутствуют
506	397772.97	2205372.22	данные отсутствуют	данные отсутствуют
507	397863.25	2205337.55	данные отсутствуют	данные отсутствуют
508	397781.86	2205370.82	данные отсутствуют	данные отсутствуют
Государственный регистратор				ФГИС ЕГРН
полное наименование должности			подпись	инициалы, фамилия

М.П.

Выписка из Единого государственного реестра недвижимости об объекте недвижимости  
**Сведения о частях земельного участка**

<b>Земельный участок</b>			
(вид объекта недвижимости)			
Лист № <u>    </u> Раздела <b>4.2</b>	Всего листов раздела <b>4.2</b> : <u>    </u>	Всего разделов: <u>    </u>	Всего листов выписки: <u>    </u>
<b>12.07.2022 № 99/2022/479911582</b>			
Кадастровый номер:		<b>47:23:0000000:52101</b>	

Номер точки	Координаты, м		Описание закрепления на местности	Средняя квадратическая погрешность определения координат характерных точек границы части земельного участка, м
	X	Y		
1	2	3	4	5
509	397947.15	2205303.25	данные отсутствуют	данные отсутствуют
510	397914.36	2205316.66	данные отсутствуют	данные отсутствуют
511	397912.94	2205308.99	данные отсутствуют	данные отсутствуют
512	397603.63	2205382.48	данные отсутствуют	данные отсутствуют
513	397642.25	2205394.8	данные отсутствуют	данные отсутствуют
514	397714.5	2205452.96	данные отсутствуют	данные отсутствуют
515	397756.54	2205480.3	данные отсутствуют	данные отсутствуют
516	397781.5	2205497.62	данные отсутствуют	данные отсутствуют
517	397822.27	2205526.3	данные отсутствуют	данные отсутствуют
518	397816.32	2205535.7	данные отсутствуют	данные отсутствуют
519	397797.79	2205535.24	данные отсутствуют	данные отсутствуют
520	397769.25	2205515.16	данные отсутствуют	данные отсутствуют
521	397744.61	2205498.06	данные отсутствуют	данные отсутствуют
522	397720.76	2205482.55	данные отсутствуют	данные отсутствуют
523	397699.39	2205450.06	данные отсутствуют	данные отсутствуют
524	397683.4	2205455.4	данные отсутствуют	данные отсутствуют
525	397631.94	2205413.97	данные отсутствуют	данные отсутствуют
Государственный регистратор				ФГИС ЕГРН
полное наименование должности			подпись	инициалы, фамилия

М.П.

Выписка из Единого государственного реестра недвижимости об объекте недвижимости  
**Сведения о частях земельного участка**

<b>Земельный участок</b>			
(вид объекта недвижимости)			
Лист № ___ Раздела <b>4.2</b>	Всего листов раздела <b>4.2</b> : ___	Всего разделов: ___	Всего листов выписки: ___
<b>12.07.2022 № 99/2022/479911582</b>			
Кадастровый номер:		<b>47:23:0000000:52101</b>	

Номер точки	Координаты, м		Описание закрепления на местности	Средняя квадратическая погрешность определения координат характерных точек границы части земельного участка, м
	X	Y		
1	2	3	4	5
526	397631.69	2205413.89	данные отсутствуют	данные отсутствуют
527	397610.6	2205386.51	данные отсутствуют	данные отсутствуют
528	397472.04	2205350.99	данные отсутствуют	данные отсутствуют
529	397489.08	2205345.74	данные отсутствуют	данные отсутствуют
530	397538.38	2205361.62	данные отсутствуют	данные отсутствуют
531	397533.77	2205361.14	данные отсутствуют	данные отсутствуют
532	397501.64	2205366.76	данные отсутствуют	данные отсутствуют
533	397493.71	2205369.72	данные отсутствуют	данные отсутствуют
534	397455.66	2205357.47	данные отсутствуют	данные отсутствуют
535	397461.48	2205353.51	данные отсутствуют	данные отсутствуют
536	399650.16	2205920.21	данные отсутствуют	данные отсутствуют
537	399646.64	2205918.29	данные отсутствуют	данные отсутствуют
538	399660.22	2205891.52	данные отсутствуют	данные отсутствуют
539	399663.73	2205893.44	данные отсутствуют	данные отсутствуют

Государственный регистратор		ФГИС ЕГРН
полное наименование должности	подпись	инициалы, фамилия

М.П.

Выписка из Единого государственного реестра недвижимости об объекте недвижимости  
**Сведения о частях земельного участка**

Земельный участок					
(вид объекта недвижимости)					
Лист № ___ Раздела <b>4.2</b>		Всего листов раздела <b>4.2</b> : ___		Всего разделов: ___	Всего листов выписки: ___
<b>12.07.2022 № 99/2022/479911582</b>					
Кадастровый номер:			<b>47:23:0000000:52101</b>		
Сведения о характерных точках границы части (частей) земельного участка					
Учетный номер части: 17					
Система координат: Местная 167					
Зона №					
Номер точки	Координаты, м		Описание закрепления на местности	Средняя квадратическая погрешность определения координат характерных точек границы части земельного участка, м	
	X	Y			
1	2	3	4	5	
1	405597.83	2209155.2	данные отсутствуют	данные отсутствуют	
2	405443.61	2209071.06	данные отсутствуют	данные отсутствуют	
3	405391.43	2209042.59	данные отсутствуют	данные отсутствуют	
4	405407.62	2209049.93	данные отсутствуют	данные отсутствуют	
5	405720.57	2209223.13	данные отсутствуют	данные отсутствуют	
6	405670.92	2209196.51	данные отсутствуют	данные отсутствуют	
7	405664.03	2209195.91	данные отсутствуют	данные отсутствуют	
8	405652.46	2209189.14	данные отсутствуют	данные отсутствуют	
9	405645.9	2209181.8	данные отсутствуют	данные отсутствуют	
10	404797.44	2208739.15	данные отсутствуют	данные отсутствуют	
11	404793.42	2208737	данные отсутствуют	данные отсутствуют	
12	404791.87	2208713.56	данные отсутствуют	данные отсутствуют	
13	404633.79	2208628.38	данные отсутствуют	данные отсутствуют	
14	404576.21	2208596.97	данные отсутствуют	данные отсутствуют	
15	404589.99	2208620.98	данные отсутствуют	данные отсутствуют	
16	404587.72	2208625.53	данные отсутствуют	данные отсутствуют	
Государственный регистратор			ФГИС ЕГРН		
полное наименование должности			подпись		
			инициалы, фамилия		

М.П.

Выписка из Единого государственного реестра недвижимости об объекте недвижимости  
**Сведения о частях земельного участка**

<b>Земельный участок</b>			
(вид объекта недвижимости)			
Лист № <u>    </u> Раздела <b>4.2</b>	Всего листов раздела <b>4.2</b> : <u>    </u>	Всего разделов: <u>    </u>	Всего листов выписки: <u>    </u>
<b>12.07.2022 № 99/2022/479911582</b>			
Кадастровый номер:		<b>47:23:0000000:52101</b>	

Номер точки	Координаты, м		Описание закрепления на местности	Средняя квадратическая погрешность определения координат характерных точек границы части земельного участка, м
	X	Y		
1	2	3	4	5
17	404584.15	2208623.58	данные отсутствуют	данные отсутствуют
18	404585.45	2208621.1	данные отсутствуют	данные отсутствуют
19	404569.49	2208593.3	данные отсутствуют	данные отсутствуют
20	404490.89	2208550.15	данные отсутствуют	данные отсутствуют
21	404491.37	2208549.96	данные отсутствуют	данные отсутствуют
22	404492.43	2208549.51	данные отсутствуют	данные отсутствуют
23	404495.35	2208548.32	данные отсутствуют	данные отсутствуют
24	404571.91	2208590.07	данные отсутствуют	данные отсутствуют
25	404635.69	2208624.87	данные отсутствуют	данные отсутствуют
26	404795.68	2208711.05	данные отсутствуют	данные отсутствуют
27	404536.01	2208543.63	данные отсутствуют	данные отсутствуют
28	404528.29	2208556.5	данные отсутствуют	данные отсутствуют
29	404510.7	2208546.94	данные отсутствуют	данные отсутствуют
30	404518.43	2208534.06	данные отсутствуют	данные отсутствуют
31	404523.15	2208536.62	данные отсутствуют	данные отсутствуют
32	405105.07	2208897.27	данные отсутствуют	данные отсутствуют
33	404759.54	2208710.21	данные отсутствуют	данные отсутствуют

Государственный регистратор		ФГИС ЕГРН
полное наименование должности	подпись	инициалы, фамилия

М.П.

Выписка из Единого государственного реестра недвижимости об объекте недвижимости  
**Сведения о частях земельного участка**

<b>Земельный участок</b>			
(вид объекта недвижимости)			
Лист № <u>    </u> Раздела <b>4.2</b>	Всего листов раздела <b>4.2</b> : <u>    </u>	Всего разделов: <u>    </u>	Всего листов выписки: <u>    </u>
<b>12.07.2022 № 99/2022/479911582</b>			
Кадастровый номер:		<b>47:23:0000000:52101</b>	

Номер точки	Координаты, м		Описание закрепления на местности	Средняя квадратическая погрешность определения координат характерных точек границы части земельного участка, м
	X	Y		
1	2	3	4	5
34	404611.42	2208628.64	данные отсутствуют	данные отсутствуют
35	404585.75	2208613.56	данные отсутствуют	данные отсутствуют
36	404578.81	2208609.54	данные отсутствуют	данные отсутствуют
37	404521.88	2208577.58	данные отсутствуют	данные отсутствуют
38	404523.79	2208574.07	данные отсутствуют	данные отсутствуют
39	404574.92	2208602.78	данные отсутствуют	данные отсутствуют
40	404581.72	2208606.57	данные отсутствуют	данные отсутствуют
41	404613.39	2208625.17	данные отсутствуют	данные отсутствуют
42	404761.45	2208706.7	данные отсутствуют	данные отсутствуют
43	405106.98	2208893.75	данные отсутствуют	данные отсутствуют
44	404495.22	2208548.14	данные отсутствуют	данные отсутствуют
45	404494.34	2208548.57	данные отсутствуют	данные отсутствуют
46	404490.78	2208550.01	данные отсутствуют	данные отсутствуют
47	404440.27	2208521.41	данные отсутствуют	данные отсутствуют
48	404438.98	2208521.53	данные отсутствуют	данные отсутствуют
49	404437.47	2208520.71	данные отсутствуют	данные отсутствуют
50	404432.93	2208518.24	данные отсутствуют	данные отсутствуют
Государственный регистратор				ФГИС ЕГРН
полное наименование должности			подпись	инициалы, фамилия

М.П.

Выписка из Единого государственного реестра недвижимости об объекте недвижимости  
**Сведения о частях <sup>817</sup> земельного участка**

<b>Земельный участок</b>			
(вид объекта недвижимости)			
Лист № <u>    </u> Раздела <b>4.2</b>	Всего листов раздела <b>4.2</b> : <u>    </u>	Всего разделов: <u>    </u>	Всего листов выписки: <u>    </u>
<b>12.07.2022 № 99/2022/479911582</b>			
Кадастровый номер:		<b>47:23:0000000:52101</b>	

Номер точки	Координаты, м		Описание закрепления на местности	Средняя квадратическая погрешность определения координат характерных точек границы части земельного участка, м
	X	Y		
1	2	3	4	5
51	404440.22	2208516.6	данные отсутствуют	данные отсутствуют
52	403337.8	2207873.31	данные отсутствуют	данные отсутствуют
53	403339.55	2207910.23	данные отсутствуют	данные отсутствуют
53	403339.55	2207910.23	данные отсутствуют	данные отсутствуют
54	403318.95	2207899.06	данные отсутствуют	данные отсутствуют
54	403318.95	2207899.06	данные отсутствуют	данные отсутствуют
55	403317.17	2207862.34	данные отсутствуют	данные отсутствуют
56	403348.72	2207879.22	данные отсутствуют	данные отсутствуют
57	403347.95	2207914.78	данные отсутствуют	данные отсутствуют
57	403347.95	2207914.78	данные отсутствуют	данные отсутствуют
58	403346.43	2207913.96	данные отсутствуют	данные отсутствуют
58	403346.43	2207913.96	данные отсутствуют	данные отсутствуют
58	403346.43	2207913.96	данные отсутствуют	данные отсутствуют
59	403328.12	2207904.02	данные отсутствуют	данные отсутствуют
59	403328.12	2207904.02	данные отсутствуют	данные отсутствуют
60	403328.81	2207868.42	данные отсутствуют	данные отсутствуют
61	403360	2207885.34	данные отсутствуют	данные отсутствуют

Государственный регистратор		ФГИС ЕГРН
полное наименование должности	подпись	инициалы, фамилия

М.П.

Выписка из Единого государственного реестра недвижимости об объекте недвижимости  
**Сведения о частях земельного участка**

<b>Земельный участок</b>			
(вид объекта недвижимости)			
Лист № <u>    </u> Раздела <b>4.2</b>	Всего листов раздела <b>4.2</b> : <u>    </u>	Всего разделов: <u>    </u>	Всего листов выписки: <u>    </u>
<b>12.07.2022 № 99/2022/479911582</b>			
Кадастровый номер:		<b>47:23:0000000:52101</b>	

Номер точки	Координаты, м		Описание закрепления на местности	Средняя квадратическая погрешность определения координат характерных точек границы части земельного участка, м
	X	Y		
1	2	3	4	5
62	403359.77	2207921.27	данные отсутствуют	данные отсутствуют
63	403339.7	2207910.31	данные отсутствуют	данные отсутствуют
64	403339.9	2207874.43	данные отсутствуют	данные отсутствуют
65	403406.85	2207910.75	данные отсутствуют	данные отсутствуют
66	403405.39	2207946.19	данные отсутствуют	данные отсутствуют
66	403405.39	2207946.19	данные отсутствуют	данные отсутствуют
67	403393.26	2207939.6	данные отсутствуют	данные отсутствуют
67	403393.26	2207939.6	данные отсутствуют	данные отсутствуют
68	403385.82	2207935.52	данные отсутствуют	данные отсутствуют
68	403385.82	2207935.52	данные отсутствуют	данные отсутствуют
69	403387.28	2207900.13	данные отсутствуют	данные отсутствуют
70	403704.3	2208077.31	данные отсутствуют	данные отсутствуют
71	403684.32	2208097.72	данные отсутствуют	данные отсутствуют
71	403684.32	2208097.72	данные отсутствуют	данные отсутствуют
72	403666.07	2208087.82	данные отсутствуют	данные отсутствуют
72	403666.07	2208087.82	данные отсутствуют	данные отсутствуют
73	403686.05	2208067.36	данные отсутствуют	данные отсутствуют

Государственный регистратор		ФГИС ЕГРН
полное наименование должности	подпись	инициалы, фамилия

М.П.



Выписка из Единого государственного реестра недвижимости об объекте недвижимости  
**Сведения о частях земельного участка**

<b>Земельный участок</b>			
(вид объекта недвижимости)			
Лист № <u>    </u> Раздела <b>4.2</b>	Всего листов раздела <b>4.2</b> : <u>    </u>	Всего разделов: <u>    </u>	Всего листов выписки: <u>    </u>
<b>12.07.2022 № 99/2022/479911582</b>			
Кадастровый номер:		<b>47:23:0000000:52101</b>	

Номер точки	Координаты, м		Описание закрепления на местности	Средняя квадратическая погрешность определения координат характерных точек границы части земельного участка, м
	X	Y		
1	2	3	4	5
74	403720.09	2208085.91	данные отсутствуют	данные отсутствуют
75	403700.31	2208106.41	данные отсутствуют	данные отсутствуют
75	403700.31	2208106.41	данные отсутствуют	данные отсутствуют
76	403682.02	2208096.48	данные отсутствуют	данные отсутствуют
76	403682.02	2208096.48	данные отсутствуют	данные отсутствуют
77	403702.22	2208076.18	данные отсутствуют	данные отсутствуют
78	404281.09	2208438.54	данные отсутствуют	данные отсутствуют
79	404279.28	2208441.5	данные отсутствуют	данные отсутствуют
80	404262.56	2208434.56	данные отсутствуют	данные отсутствуют
81	404179.3	2208386.53	данные отсутствуют	данные отсутствуют
82	403772.09	2208176.75	данные отсутствуют	данные отсутствуют
83	403686.74	2208120.62	данные отсутствуют	данные отсутствуют
84	403675.79	2208113.6	данные отсутствуют	данные отсутствуют
85	403653.1	2208101.03	данные отсутствуют	данные отсутствуют
86	403404.58	2207965.99	данные отсутствуют	данные отсутствуют
87	403385	2207955.36	данные отсутствуют	данные отсутствуют
88	403359.55	2207941.52	данные отсутствуют	данные отсутствуют

Государственный регистратор		ФГИС ЕГРН
полное наименование должности	подпись	инициалы, фамилия

М.П.

Выписка из Единого государственного реестра недвижимости об объекте недвижимости  
**Сведения о частях земельного участка**

<b>Земельный участок</b>			
(вид объекта недвижимости)			
Лист № <u>    </u> Раздела <b>4.2</b>	Всего листов раздела <b>4.2</b> : <u>    </u>	Всего разделов: <u>    </u>	Всего листов выписки: <u>    </u>
<b>12.07.2022 № 99/2022/479911582</b>			
Кадастровый номер:		<b>47:23:0000000:52101</b>	

Номер точки	Координаты, м		Описание закрепления на местности	Средняя квадратическая погрешность определения координат характерных точек границы части земельного участка, м
	X	Y		
1	2	3	4	5
89	403320.11	2207920.08	данные отсутствуют	данные отсутствуют
90	403198.51	2207854.01	данные отсутствуют	данные отсутствуют
91	403022.25	2207753.64	данные отсутствуют	данные отсутствуют
92	402862.39	2207668.23	данные отсутствуют	данные отсутствуют
93	402643.4	2207550.2	данные отсутствуют	данные отсутствуют
94	402610.66	2207533.08	данные отсутствуют	данные отсутствуют
95	402372.31	2207403.48	данные отсутствуют	данные отсутствуют
96	402346.19	2207387.4	данные отсутствуют	данные отсутствуют
97	402122.04	2207267.04	данные отсутствуют	данные отсутствуют
98	401993.92	2207206.14	данные отсутствуют	данные отсутствуют
99	401393.16	2206881.5	данные отсутствуют	данные отсутствуют
99	401393.16	2206881.5	данные отсутствуют	данные отсутствуют
100	401397.94	2206879.54	данные отсутствуют	данные отсутствуют
101	401995.73	2207202.57	данные отсутствуют	данные отсутствуют
102	402123.85	2207263.46	данные отсутствуют	данные отсутствуют
103	402348.19	2207383.93	данные отсутствуют	данные отсутствуют
104	402374.32	2207400.02	данные отсутствуют	данные отсутствуют
Государственный регистратор				ФГИС ЕГРН
полное наименование должности			подпись	инициалы, фамилия

М.П.

Выписка из Единого государственного реестра недвижимости об объекте недвижимости  
**Сведения о частях земельного участка**

<b>Земельный участок</b>			
(вид объекта недвижимости)			
Лист № ___ Раздела <b>4.2</b>	Всего листов раздела <b>4.2</b> : ___	Всего разделов: ___	Всего листов выписки: ___
<b>12.07.2022 № 99/2022/479911582</b>			
Кадастровый номер:		<b>47:23:0000000:52101</b>	

Номер точки	Координаты, м		Описание закрепления на местности	Средняя квадратическая погрешность определения координат характерных точек границы части земельного участка, м
	X	Y		
1	2	3	4	5
105	402612.55	2207529.55	данные отсутствуют	данные отсутствуют
106	402645.27	2207546.68	данные отсутствуют	данные отсутствуют
107	402864.29	2207664.71	данные отсутствуют	данные отсутствуют
108	403024.18	2207750.14	данные отсутствуют	данные отсутствуют
109	403200.45	2207850.5	данные отсутствуют	данные отсутствуют
110	403319.86	2207915.4	данные отсутствуют	данные отсутствуют
111	403359.58	2207936.98	данные отсутствуют	данные отсутствуют
112	403385.18	2207950.89	данные отсутствуют	данные отсутствуют
113	403404.77	2207961.54	данные отсутствуют	данные отсутствуют
114	403655.96	2208098.04	данные отсутствуют	данные отсутствуют
115	403677.74	2208109.69	данные отсутствуют	данные отсутствуют
116	403689.55	2208117.68	данные отсутствуют	данные отсутствуют
117	403774.1	2208173.29	данные отсутствуют	данные отсутствуют
118	404181.21	2208383.02	данные отсутствуют	данные отсутствуют
119	404264.32	2208430.96	данные отсутствуют	данные отсутствуют
120	403341.54	2207947.88	данные отсутствуют	данные отсутствуют
121	403320.77	2207936.59	данные отсутствуют	данные отсутствуют
Государственный регистратор				ФГИС ЕГРН
полное наименование должности			подпись	инициалы, фамилия

М.П.

Выписка из Единого государственного реестра недвижимости об объекте недвижимости  
**Сведения о частях земельного участка**

<b>Земельный участок</b>			
(вид объекта недвижимости)			
Лист № ___ Раздела <b>4.2</b>	Всего листов раздела <b>4.2</b> : ___	Всего разделов: ___	Всего листов выписки: ___
<b>12.07.2022 № 99/2022/479911582</b>			
Кадастровый номер:		<b>47:23:0000000:52101</b>	

Номер точки	Координаты, м		Описание закрепления на местности	Средняя квадратическая погрешность определения координат характерных точек границы части земельного участка, м
	X	Y		
1	2	3	4	5
122	403347.13	2207950.93	данные отсутствуют	данные отсутствуют
123	403327.23	2207940.1	данные отсутствуют	данные отсутствуют
124	403403.93	2207981.43	данные отсутствуют	данные отсутствуют
125	403384.24	2207970.92	данные отсутствуют	данные отсутствуют
126	403661.68	2208121.17	данные отсутствуют	данные отсутствуют
127	403643.49	2208111.33	данные отсутствуют	данные отсутствуют
128	403677.91	2208129.8	данные отсутствуют	данные отсутствуют
129	403659.9	2208120.23	данные отсутствуют	данные отсутствуют
130	401105.65	2206678.96	данные отсутствуют	данные отсутствуют
131	401098.56	2206692.25	данные отсутствуют	данные отсутствуют
131	401098.56	2206692.25	данные отсутствуют	данные отсутствуют
132	401076.6	2206680.3	данные отсутствуют	данные отсутствуют
132	401076.6	2206680.3	данные отсутствуют	данные отсутствуют
132	401076.6	2206680.3	данные отсутствуют	данные отсутствуют
132	401076.6	2206680.3	данные отсутствуют	данные отсутствуют
133	401083.66	2206667.02	данные отсутствуют	данные отсутствуют
133	401083.66	2206667.02	данные отсутствуют	данные отсутствуют
Государственный регистратор				ФГИС ЕГРН
полное наименование должности			подпись	инициалы, фамилия

М.П.

Выписка из Единого государственного реестра недвижимости об объекте недвижимости  
**Сведения о частях земельного участка**

<b>Земельный участок</b>			
(вид объекта недвижимости)			
Лист № <u>    </u> Раздела <b>4.2</b>	Всего листов раздела <b>4.2</b> : <u>    </u>	Всего разделов: <u>    </u>	Всего листов выписки: <u>    </u>
<b>12.07.2022 № 99/2022/479911582</b>			
Кадастровый номер:		<b>47:23:0000000:52101</b>	

Номер точки	Координаты, м		Описание закрепления на местности	Средняя квадратическая погрешность определения координат характерных точек границы части земельного участка, м
	X	Y		
1	2	3	4	5
134	401054.62	2206668.38	данные отсутствуют	данные отсутствуют
134	401054.62	2206668.38	данные отсутствуют	данные отсутствуют
135	401061.71	2206655.06	данные отсутствуют	данные отсутствуют
136	401397.86	2206879.52	данные отсутствуют	данные отсутствуют
137	401173.86	2206764.38	данные отсутствуют	данные отсутствуют
138	401175.76	2206760.87	данные отсутствуют	данные отсутствуют
139	400684	2206449.67	данные отсутствуют	данные отсутствуют
140	400683.32	2206450.83	данные отсутствуют	данные отсутствуют
141	400670.26	2206443.48	данные отсутствуют	данные отсутствуют
142	400614.98	2206413.41	данные отсутствуют	данные отсутствуют
143	400542.99	2206374.18	данные отсутствуют	данные отсутствуют
144	400501.11	2206351.47	данные отсутствуют	данные отсутствуют
145	400458.34	2206328.06	данные отсутствуют	данные отсутствуют
145	400458.34	2206328.06	данные отсутствуют	данные отсутствуют
146	400458.89	2206327.27	данные отсутствуют	данные отсутствуют
147	400867.7	2206549.58	данные отсутствуют	данные отсутствуют
148	400911.62	2206573.48	данные отсутствуют	данные отсутствуют
Государственный регистратор				ФГИС ЕГРН
полное наименование должности			подпись	инициалы, фамилия

М.П.

Выписка из Единого государственного реестра недвижимости об объекте недвижимости  
**Сведения о частях земельного участка**

<b>Земельный участок</b>			
(вид объекта недвижимости)			
Лист № <u>    </u> Раздела <b>4.2</b>	Всего листов раздела <b>4.2</b> : <u>    </u>	Всего разделов: <u>    </u>	Всего листов выписки: <u>    </u>
<b>12.07.2022 № 99/2022/479911582</b>			
Кадастровый номер:		<b>47:23:0000000:52101</b>	

Номер точки	Координаты, м		Описание закрепления на местности	Средняя квадратическая погрешность определения координат характерных точек границы части земельного участка, м
	X	Y		
1	2	3	4	5
149	400904.73	2206586.87	данные отсутствуют	данные отсутствуют
150	400860.79	2206562.96	данные отсутствуют	данные отсутствуют
151	401069.5	2206693.63	данные отсутствуют	данные отсутствуют
151	401069.5	2206693.63	данные отсутствуют	данные отсутствуют
152	401063.74	2206690.5	данные отсутствуют	данные отсутствуют
153	401047.51	2206681.69	данные отсутствуют	данные отсутствуют
154	400324.93	2206269.63	данные отсутствуют	данные отсутствуют
154	400324.93	2206269.63	данные отсутствуют	данные отсутствуют
155	400320.32	2206270.46	данные отсутствуют	данные отсутствуют
155	400320.32	2206270.46	данные отсутствуют	данные отсутствуют
156	400321.5	2206267.72	данные отсутствуют	данные отсутствуют
156	400321.5	2206267.72	данные отсутствуют	данные отсутствуют
156	400321.5	2206267.72	данные отсутствуют	данные отсутствуют
157	400502.53	2206386.07	данные отсутствуют	данные отсутствуют
158	400442.8	2206353.91	данные отсутствуют	данные отсутствуют
159	400314.75	2206283.44	данные отсутствуют	данные отсутствуют
159	400314.75	2206283.44	данные отсутствуют	данные отсутствуют
Государственный регистратор				ФГИС ЕГРН
полное наименование должности			подпись	инициалы, фамилия

М.П.

Выписка из Единого государственного реестра недвижимости об объекте недвижимости  
**Сведения о частях земельного участка**

<b>Земельный участок</b>			
(вид объекта недвижимости)			
Лист № <u>    </u> Раздела <b>4.2</b>	Всего листов раздела <b>4.2</b> : <u>    </u>	Всего разделов: <u>    </u>	Всего листов выписки: <u>    </u>
<b>12.07.2022 № 99/2022/479911582</b>			
Кадастровый номер:		<b>47:23:0000000:52101</b>	

Номер точки	Координаты, м		Описание закрепления на местности	Средняя квадратическая погрешность определения координат характерных точек границы части земельного участка, м
	X	Y		
1	2	3	4	5
160	400315.19	2206282.27	данные отсутствуют	данные отсутствуют
160	400315.19	2206282.27	данные отсутствуют	данные отсутствуют
161	400348.5	2206300.65	данные отсутствуют	данные отсутствуют
162	400488.51	2206378.07	данные отсутствуют	данные отсутствуют
163	400355.56	2206286.96	данные отсутствуют	данные отсутствуют
163	400355.56	2206286.96	данные отсутствуют	данные отсутствуют
164	400350.16	2206297.79	данные отсутствуют	данные отсутствуют
165	400347.9	2206301.69	данные отсутствуют	данные отсутствуют
166	400344.37	2206299.74	данные отсутствуют	данные отсутствуют
167	400345.6	2206297.58	данные отсутствуют	данные отсутствуют
168	400327.17	2206290.27	данные отсутствуют	данные отсутствуют
169	400322.14	2206287.5	данные отсутствуют	данные отсутствуют
170	400323.87	2206284.71	данные отсутствуют	данные отсутствуют
171	400347.53	2206294.06	данные отсутствуют	данные отсутствуют
172	400352.09	2206284.99	данные отсутствуют	данные отсутствуют
172	400352.09	2206284.99	данные отсутствуют	данные отсутствуют
173	401091.57	2206705.59	данные отсутствуют	данные отсутствуют

Государственный регистратор		ФГИС ЕГРН
полное наименование должности	подпись	инициалы, фамилия

М.П.

Выписка из Единого государственного реестра недвижимости об объекте недвижимости  
**Сведения о частях земельного участка**

<b>Земельный участок</b>			
(вид объекта недвижимости)			
Лист № <u>    </u> Раздела <b>4.2</b>	Всего листов раздела <b>4.2</b> : <u>    </u>	Всего разделов: <u>    </u>	Всего листов выписки: <u>    </u>
<b>12.07.2022 № 99/2022/479911582</b>			
Кадастровый номер:		<b>47:23:0000000:52101</b>	

Номер точки	Координаты, м		Описание закрепления на местности	Средняя квадратическая погрешность определения координат характерных точек границы части земельного участка, м
	X	Y		
1	2	3	4	5
174	400458.23	2206328.3	данные отсутствуют	данные отсутствуют
175	400456.04	2206331.74	данные отсутствуют	данные отсутствуют
176	400455.87	2206331.64	данные отсутствуют	данные отсутствуют
177	400359.56	2206278.93	данные отсутствуют	данные отсутствуют
178	400356.04	2206277.03	данные отсутствуют	данные отсутствуют
179	400336.75	2206266.58	данные отсутствуют	данные отсутствуют
180	400333.91	2206265.06	данные отсутствуют	данные отсутствуют
181	400279.36	2206235.39	данные отсутствуют	данные отсутствуют
182	400228.54	2206209.04	данные отсутствуют	данные отсутствуют
183	400205.42	2206198.31	данные отсутствуют	данные отсутствуют
183	400205.42	2206198.31	данные отсутствуют	данные отсутствуют
184	400207.19	2206194.73	данные отсутствуют	данные отсутствуют
184	400207.19	2206194.73	данные отсутствуют	данные отсутствуют
185	400230.31	2206205.46	данные отсутствуют	данные отсутствуют
186	400281.24	2206231.86	данные отсутствуют	данные отсутствуют
187	400340.24	2206263.93	данные отсутствуют	данные отсутствуют
188	400458.13	2206328.25	данные отсутствуют	данные отсутствуют
Государственный регистратор				ФГИС ЕГРН
полное наименование должности			подпись	инициалы, фамилия

М.П.



Выписка из Единого государственного реестра недвижимости об объекте недвижимости  
**Сведения о частях земельного участка**

<b>Земельный участок</b>			
(вид объекта недвижимости)			
Лист № ___ Раздела <b>4.2</b>	Всего листов раздела <b>4.2</b> : ___	Всего разделов: ___	Всего листов выписки: ___
<b>12.07.2022 № 99/2022/479911582</b>			
Кадастровый номер:		<b>47:23:0000000:52101</b>	

Номер точки	Координаты, м		Описание закрепления на местности	Средняя квадратическая погрешность определения координат характерных точек границы части земельного участка, м
	X	Y		
1	2	3	4	5
189	400458.9	2206327.26	данные отсутствуют	данные отсутствуют
190	400343.21	2206266.34	данные отсутствуют	данные отсутствуют
191	400319.37	2206266.59	данные отсутствуют	данные отсутствуют
191	400319.37	2206266.59	данные отсутствуют	данные отсутствуют
192	400340.6	2206262.74	данные отсутствуют	данные отсутствуют
193	400453.42	2206324.29	данные отсутствуют	данные отсутствуют
194	399442.77	2205789.89	данные отсутствуют	данные отсутствуют
194	399442.77	2205789.89	данные отсутствуют	данные отсутствуют
195	399434.67	2205802.55	данные отсутствуют	данные отсутствуют
196	399422.51	2205795.91	данные отсутствуют	данные отсутствуют
196	399422.51	2205795.91	данные отсутствуют	данные отсутствуют
196	399422.51	2205795.91	данные отсутствуют	данные отсутствуют
197	399417.07	2205792.94	данные отсутствуют	данные отсутствуют
198	399425.17	2205780.27	данные отсутствуют	данные отсутствуют
198	399425.17	2205780.27	данные отсутствуют	данные отсутствуют
199	400249.5	2206247.54	данные отсутствуют	данные отсутствуют
200	400173.27	2206205.6	данные отсутствуют	данные отсутствуют
Государственный регистратор				ФГИС ЕГРН
полное наименование должности			подпись	инициалы, фамилия

М.П.

Выписка из Единого государственного реестра недвижимости об объекте недвижимости  
**Сведения о частях земельного участка**

<b>Земельный участок</b>			
(вид объекта недвижимости)			
Лист № <u>    </u> Раздела <b>4.2</b>	Всего листов раздела <b>4.2</b> : <u>    </u>	Всего разделов: <u>    </u>	Всего листов выписки: <u>    </u>
<b>12.07.2022 № 99/2022/479911582</b>			
Кадастровый номер:		<b>47:23:0000000:52101</b>	

Номер точки	Координаты, м		Описание закрепления на местности	Средняя квадратическая погрешность определения координат характерных точек границы части земельного участка, м
	X	Y		
1	2	3	4	5
201	400125.98	2206179.8	данные отсутствуют	данные отсутствуют
202	400113.99	2206173.27	данные отсутствуют	данные отсутствуют
203	400286.65	2206266.47	данные отсутствуют	данные отсутствуют
204	400296.2	2206271.74	данные отсутствуют	данные отсутствуют
205	400298.98	2206273.28	данные отсутствуют	данные отсутствуют
206	400308.07	2206278.31	данные отсутствуют	данные отсутствуют
207	400298.34	2206274.42	данные отсутствуют	данные отсутствуют
208	400292.85	2206271.4	данные отсутствуют	данные отсутствуют
209	400292.66	2206271.29	данные отсутствуют	данные отсутствуют
210	399441.19	2205789.02	данные отсутствуют	данные отсутствуют
211	399424.35	2205796.91	данные отсутствуют	данные отсутствуют
212	399329.84	2205745.31	данные отсутствуют	данные отсутствуют
213	399340.49	2205734.23	данные отсутствуют	данные отсутствуют
214	400194.31	2206193.15	данные отсутствуют	данные отсутствуют
215	400161.77	2206174.33	данные отсутствуют	данные отсутствуют
216	400127.97	2206157.22	данные отсутствуют	данные отсутствуют
217	400084.53	2206132.36	данные отсутствуют	данные отсутствуют

Государственный регистратор		ФГИС ЕГРН
полное наименование должности	подпись	инициалы, фамилия

М.П.

Выписка из Единого государственного реестра недвижимости об объекте недвижимости  
**Сведения о частях земельного участка**

<b>Земельный участок</b>			
(вид объекта недвижимости)			
Лист № <u>    </u> Раздела <b>4.2</b>	Всего листов раздела <b>4.2</b> : <u>    </u>	Всего разделов: <u>    </u>	Всего листов выписки: <u>    </u>
<b>12.07.2022 № 99/2022/479911582</b>			
Кадастровый номер:		<b>47:23:0000000:52101</b>	

Номер точки	Координаты, м		Описание закрепления на местности	Средняя квадратическая погрешность определения координат характерных точек границы части земельного участка, м
	X	Y		
1	2	3	4	5
218	399980.63	2206076.18	данные отсутствуют	данные отсутствуют
219	399932.94	2206048.3	данные отсутствуют	данные отсутствуют
220	399884.09	2206022.06	данные отсутствуют	данные отсутствуют
221	399836.92	2205998.63	данные отсутствуют	данные отсутствуют
222	399688.86	2205917.19	данные отсутствуют	данные отсутствуют
223	399445.47	2205785.67	данные отсутствуют	данные отсутствуют
224	399427.88	2205776.05	данные отсутствуют	данные отсутствуют
225	399404.08	2205763.13	данные отсутствуют	данные отсутствуют
226	399343.68	2205730.03	данные отсутствуют	данные отсутствуют
227	399346.29	2205727.13	данные отсутствуют	данные отсутствуют
228	399459.62	2205788.86	данные отсутствуют	данные отсутствуют
229	399690.76	2205913.66	данные отсутствуют	данные отсутствуют
230	399838.79	2205995.08	данные отсутствуют	данные отсутствуют
231	399885.93	2206018.5	данные отсутствуют	данные отсутствуют
232	399934.89	2206044.81	данные отсутствуют	данные отсутствуют
233	399982.6	2206072.7	данные отсутствуют	данные отсутствуют
234	400086.46	2206128.85	данные отсутствуют	данные отсутствуют

Государственный регистратор		ФГИС ЕГРН
полное наименование должности	подпись	инициалы, фамилия

М.П.

Выписка из Единого государственного реестра недвижимости об объекте недвижимости  
**Сведения о частях земельного участка**

<b>Земельный участок</b>			
(вид объекта недвижимости)			
Лист № ___ Раздела <b>4.2</b>	Всего листов раздела <b>4.2</b> : ___	Всего разделов: ___	Всего листов выписки: ___
<b>12.07.2022 № 99/2022/479911582</b>			
Кадастровый номер:		<b>47:23:0000000:52101</b>	

Номер точки	Координаты, м		Описание закрепления на местности	Средняя квадратическая погрешность определения координат характерных точек границы части земельного участка, м
	X	Y		
1	2	3	4	5
235	400129.86	2206153.69	данные отсутствуют	данные отсутствуют
236	400163.68	2206170.81	данные отсутствуют	данные отсутствуют
237	400196.15	2206189.61	данные отсутствуют	данные отсутствуют
238	399465.28	2205785.1	данные отсутствуют	данные отсутствуют
239	399464.74	2205786.06	данные отсутствуют	данные отсутствуют
240	399419.8	2205763.69	данные отсутствуют	данные отсутствуют
241	399366.52	2205735.41	данные отсутствуют	данные отсутствуют
242	399347.88	2205725.37	данные отсутствуют	данные отсутствуют
243	399350.53	2205722.43	данные отсутствуют	данные отсутствуют
244	399414.05	2205757.11	данные отсутствуют	данные отсутствуют
244	399414.05	2205757.11	данные отсутствуют	данные отсутствуют
245	399450.68	2205777.12	данные отсутствуют	данные отсутствуют
246	399433.07	2205767.5	данные отсутствуют	данные отсутствуют
247	402639.83	2207522.69	данные отсутствуют	данные отсутствуют
248	402245.57	2207310.52	данные отсутствуют	данные отсутствуют
249	402258.68	2207286.41	данные отсутствуют	данные отсутствуют
250	402338.23	2207329.65	данные отсутствуют	данные отсутствуют
Государственный регистратор				ФГИС ЕГРН
полное наименование должности			подпись	инициалы, фамилия

М.П.

Выписка из Единого государственного реестра недвижимости об объекте недвижимости  
**Сведения о частях земельного участка**

<b>Земельный участок</b>			
(вид объекта недвижимости)			
Лист № <u>    </u> Раздела <b>4.2</b>	Всего листов раздела <b>4.2</b> : <u>    </u>	Всего разделов: <u>    </u>	Всего листов выписки: <u>    </u>
<b>12.07.2022 № 99/2022/479911582</b>			
Кадастровый номер:		<b>47:23:0000000:52101</b>	

Номер точки	Координаты, м		Описание закрепления на местности	Средняя квадратическая погрешность определения координат характерных точек границы части земельного участка, м
	X	Y		
1	2	3	4	5
250	402338.23	2207329.65	данные отсутствуют	данные отсутствуют
250	402338.23	2207329.65	данные отсутствуют	данные отсутствуют
251	402359.22	2207341.05	данные отсутствуют	данные отсутствуют
252	402358.6	2207343.03	данные отсутствуют	данные отсутствуют
253	402650.77	2207502.54	данные отсутствуют	данные отсутствуют
254	400867.47	2206549.44	данные отсутствуют	данные отсутствуют
255	400865.31	2206549.75	данные отсутствуют	данные отсутствуют
255	400865.31	2206549.75	данные отсутствуют	данные отсутствуют
256	400863.27	2206549.74	данные отсутствуют	данные отсутствуют
256	400863.27	2206549.74	данные отсутствуют	данные отсутствуют
257	400861.25	2206549.46	данные отсутствуют	данные отсутствуют
257	400861.25	2206549.46	данные отсутствуют	данные отсутствуют
258	400858.88	2206548.75	данные отсутствуют	данные отсутствуют
258	400858.88	2206548.75	данные отсутствуют	данные отсутствуют
259	400856.6	2206547.61	данные отсутствуют	данные отсутствуют
259	400856.6	2206547.61	данные отсутствуют	данные отсутствуют
260	400854.1	2206546.12	данные отсутствуют	данные отсутствуют

Государственный регистратор		ФГИС ЕГРН
полное наименование должности	подпись	инициалы, фамилия

М.П.

Выписка из Единого государственного реестра недвижимости об объекте недвижимости  
**Сведения о частях земельного участка**

<b>Земельный участок</b>			
(вид объекта недвижимости)			
Лист № <u>    </u> Раздела <b>4.2</b>	Всего листов раздела <b>4.2</b> : <u>    </u>	Всего разделов: <u>    </u>	Всего листов выписки: <u>    </u>
<b>12.07.2022 № 99/2022/479911582</b>			
Кадастровый номер:		<b>47:23:0000000:52101</b>	

Номер точки	Координаты, м		Описание закрепления на местности	Средняя квадратическая погрешность определения координат характерных точек границы части земельного участка, м
	X	Y		
1	2	3	4	5
260	400854.1	2206546.12	данные отсутствуют	данные отсутствуют
261	400851.58	2206544.71	данные отсутствуют	данные отсутствуют
261	400851.58	2206544.71	данные отсутствуют	данные отсутствуют
262	400735.84	2206481.98	данные отсутствуют	данные отсутствуют
262	400735.84	2206481.98	данные отсутствуют	данные отсутствуют
263	400689.3	2206456.98	данные отсутствуют	данные отсутствуют
263	400689.3	2206456.98	данные отсутствуют	данные отсутствуют
264	400684.36	2206453.85	данные отсутствуют	данные отсутствуют
264	400684.36	2206453.85	данные отсутствуют	данные отсутствуют
265	400679.48	2206450.95	данные отсутствуют	данные отсутствуют
265	400679.48	2206450.95	данные отсутствуют	данные отсутствуют
266	400674.52	2206448.2	данные отсутствуют	данные отсутствуют
266	400674.52	2206448.2	данные отсутствуют	данные отсутствуют
267	400669.48	2206445.59	данные отсутствуют	данные отсутствуют
267	400669.48	2206445.59	данные отсутствуют	данные отсутствуют
268	400664.35	2206443.12	данные отсутствуют	данные отсутствуют
268	400664.35	2206443.12	данные отсутствуют	данные отсутствуют

Государственный регистратор		ФГИС ЕГРН
полное наименование должности	подпись	инициалы, фамилия

М.П.

Выписка из Единого государственного реестра недвижимости об объекте недвижимости  
**Сведения о частях земельного участка**

<b>Земельный участок</b>			
(вид объекта недвижимости)			
Лист № <u>    </u> Раздела <b>4.2</b>	Всего листов раздела <b>4.2</b> : <u>    </u>	Всего разделов: <u>    </u>	Всего листов выписки: <u>    </u>
<b>12.07.2022 № 99/2022/479911582</b>			
Кадастровый номер:		<b>47:23:0000000:52101</b>	

Номер точки	Координаты, м		Описание закрепления на местности	Средняя квадратическая погрешность определения координат характерных точек границы части земельного участка, м
	X	Y		
1	2	3	4	5
269	400662.59	2206442.19	данные отсутствуют	данные отсутствуют
269	400662.59	2206442.19	данные отсутствуют	данные отсутствуют
270	400660.88	2206441.05	данные отсутствуют	данные отсутствуют
270	400660.88	2206441.05	данные отсутствуют	данные отсутствуют
271	400659.26	2206439.7	данные отсутствуют	данные отсутствуют
271	400659.26	2206439.7	данные отсутствуют	данные отсутствуют
272	400657.83	2206438.24	данные отсутствуют	данные отсутствуют
272	400657.83	2206438.24	данные отсутствуют	данные отсутствуют
273	400656.6	2206436.69	данные отсутствуют	данные отсутствуют
273	400656.6	2206436.69	данные отсутствуют	данные отсутствуют
274	400655.81	2206435.49	данные отсутствуют	данные отсутствуют
274	400655.81	2206435.49	данные отсутствуют	данные отсутствуют
275	400655.14	2206434.3	данные отсутствуют	данные отсутствуют
275	400655.14	2206434.3	данные отсутствуют	данные отсутствуют
276	400654.93	2206433.86	данные отсутствуют	данные отсутствуют
277	402357.32	2207340.08	данные отсутствуют	данные отсутствуют
278	402356.53	2207341.48	данные отсутствуют	данные отсутствуют
Государственный регистратор				ФГИС ЕГРН
полное наименование должности			подпись	инициалы, фамилия

М.П.

Выписка из Единого государственного реестра недвижимости об объекте недвижимости  
**Сведения о частях земельного участка**

<b>Земельный участок</b>			
(вид объекта недвижимости)			
Лист № <u>    </u> Раздела <b>4.2</b>	Всего листов раздела <b>4.2</b> : <u>    </u>	Всего разделов: <u>    </u>	Всего листов выписки: <u>    </u>
<b>12.07.2022 № 99/2022/479911582</b>			
Кадастровый номер:		<b>47:23:0000000:52101</b>	

Номер точки	Координаты, м		Описание закрепления на местности	Средняя квадратическая погрешность определения координат характерных точек границы части земельного участка, м
	X	Y		
1	2	3	4	5
278	402356.53	2207341.48	данные отсутствуют	данные отсутствуют
279	402355.53	2207342.38	данные отсутствуют	данные отсутствуют
279	402355.53	2207342.38	данные отсутствуют	данные отсутствуют
280	402353.82	2207342.25	данные отсутствуют	данные отсутствуют
280	402353.82	2207342.25	данные отсутствуют	данные отсутствуют
281	402204.49	2207260.99	данные отсутствуют	данные отсутствуют
281	402204.49	2207260.99	данные отсутствуют	данные отсутствуют
282	402019.78	2207160.6	данные отсутствуют	данные отсутствуют
282	402019.78	2207160.6	данные отсутствуют	данные отсутствуют
283	401899.29	2207095.06	данные отсутствуют	данные отсутствуют
283	401899.29	2207095.06	данные отсутствуют	данные отсутствуют
284	401615.82	2206940.97	данные отсутствуют	данные отсутствуют
284	401615.82	2206940.97	данные отсутствуют	данные отсутствуют
285	401614.87	2206938.59	данные отсутствуют	данные отсутствуют
285	401614.87	2206938.59	данные отсутствуют	данные отсутствуют
286	401615.51	2206936.78	данные отсутствуют	данные отсутствуют
287	401444.5	2206843.83	данные отсутствуют	данные отсутствуют
Государственный регистратор				ФГИС ЕГРН
полное наименование должности			подпись	инициалы, фамилия

М.П.



Выписка из Единого государственного реестра недвижимости об объекте недвижимости  
**Сведения о частях земельного участка**

<b>Земельный участок</b>			
(вид объекта недвижимости)			
Лист № <u>    </u> Раздела <b>4.2</b>	Всего листов раздела <b>4.2</b> : <u>    </u>	Всего разделов: <u>    </u>	Всего листов выписки: <u>    </u>
<b>12.07.2022 № 99/2022/479911582</b>			
Кадастровый номер:		<b>47:23:0000000:52101</b>	

Номер точки	Координаты, м		Описание закрепления на местности	Средняя квадратическая погрешность определения координат характерных точек границы части земельного участка, м
	X	Y		
1	2	3	4	5
288	401443.53	2206843.84	данные отсутствуют	данные отсутствуют
288	401443.53	2206843.84	данные отсутствуют	данные отсутствуют
289	401440.76	2206843.58	данные отсутствуют	данные отсутствуют
289	401440.76	2206843.58	данные отсутствуют	данные отсутствуют
290	401437.96	2206843.02	данные отсутствуют	данные отсутствуют
290	401437.96	2206843.02	данные отсутствуют	данные отсутствуют
291	401435.31	2206842.19	данные отсутствуют	данные отсутствуют
291	401435.31	2206842.19	данные отсутствуют	данные отсутствуют
292	401432.78	2206841.1	данные отсутствуют	данные отсутствуют
292	401432.78	2206841.1	данные отсутствуют	данные отсутствуют
293	401410.96	2206830.31	данные отсутствуют	данные отсутствуют
293	401410.96	2206830.31	данные отсутствуют	данные отсутствуют
294	401253.57	2206744.12	данные отсутствуют	данные отсутствуют
294	401253.57	2206744.12	данные отсутствуют	данные отсутствуют
295	401250.27	2206747.26	данные отсутствуют	данные отсутствуют
295	401250.27	2206747.26	данные отсутствуют	данные отсутствуют
296	401249.34	2206747.74	данные отсутствуют	данные отсутствуют
Государственный регистратор				ФГИС ЕГРН
полное наименование должности			подпись	инициалы, фамилия

М.П.

Выписка из Единого государственного реестра недвижимости об объекте недвижимости  
**Сведения о частях земельного участка**

<b>Земельный участок</b>			
(вид объекта недвижимости)			
Лист № <u>    </u> Раздела <b>4.2</b>	Всего листов раздела <b>4.2</b> : <u>    </u>	Всего разделов: <u>    </u>	Всего листов выписки: <u>    </u>
<b>12.07.2022 № 99/2022/479911582</b>			
Кадастровый номер:		<b>47:23:0000000:52101</b>	

Номер точки	Координаты, м		Описание закрепления на местности	Средняя квадратическая погрешность определения координат характерных точек границы части земельного участка, м
	X	Y		
1	2	3	4	5
296	401249.34	2206747.74	данные отсутствуют	данные отсутствуют
297	401247.92	2206747.55	данные отсутствуют	данные отсутствуют
297	401247.92	2206747.55	данные отсутствуют	данные отсутствуют
298	401201.96	2206721.79	данные отсутствуют	данные отсутствуют
298	401201.96	2206721.79	данные отсутствуют	данные отсутствуют
299	401197.57	2206729.81	данные отсутствуют	данные отсутствуют
299	401197.57	2206729.81	данные отсутствуют	данные отсутствуют
300	401196.99	2206730.47	данные отсутствуют	данные отсутствуют
300	401196.99	2206730.47	данные отсутствуют	данные отсутствуют
301	401194.87	2206730.62	данные отсутствуют	данные отсутствуют
301	401194.87	2206730.62	данные отсутствуют	данные отсутствуют
302	401149.72	2206706.42	данные отсутствуют	данные отсутствуют
302	401149.72	2206706.42	данные отсутствуют	данные отсутствуют
303	401148.41	2206705.93	данные отсутствуют	данные отсутствуют
303	401148.41	2206705.93	данные отсутствуют	данные отсутствуют
304	401147.45	2206705.4	данные отсутствуют	данные отсутствуют
304	401147.45	2206705.4	данные отсутствуют	данные отсутствуют
Государственный регистратор				ФГИС ЕГРН
полное наименование должности			подпись	инициалы, фамилия

М.П.

Выписка из Единого государственного реестра недвижимости об объекте недвижимости  
**Сведения о частях земельного участка**

<b>Земельный участок</b>			
(вид объекта недвижимости)			
Лист № <u>    </u> Раздела <b>4.2</b>	Всего листов раздела <b>4.2</b> : <u>    </u>	Всего разделов: <u>    </u>	Всего листов выписки: <u>    </u>
<b>12.07.2022 № 99/2022/479911582</b>			
Кадастровый номер:		<b>47:23:0000000:52101</b>	

Номер точки	Координаты, м		Описание закрепления на местности	Средняя квадратическая погрешность определения координат характерных точек границы части земельного участка, м
	X	Y		
1	2	3	4	5
305	401146.18	2206704.36	данные отсутствуют	данные отсутствуют
305	401146.18	2206704.36	данные отсутствуют	данные отсутствуют
306	401145.18	2206703.13	данные отсутствуют	данные отсутствуют
306	401145.18	2206703.13	данные отсутствуют	данные отсутствуют
307	401144.53	2206701.93	данные отсутствуют	данные отсутствуют
307	401144.53	2206701.93	данные отсутствуют	данные отсутствуют
308	401144.09	2206700.63	данные отсутствуют	данные отсутствуют
308	401144.09	2206700.63	данные отсутствуют	данные отсутствуют
309	401143.97	2206699.79	данные отсутствуют	данные отсутствуют
309	401143.97	2206699.79	данные отсутствуют	данные отсутствуют
310	401194.12	2206727.06	данные отсутствуют	данные отсутствуют
310	401194.12	2206727.06	данные отсутствуют	данные отсутствуют
311	401194.7	2206726	данные отсутствуют	данные отсутствуют
312	401195.01	2206726.15	данные отсутствуют	данные отсутствуют
312	401195.01	2206726.15	данные отсутствуют	данные отсутствуют
313	401199.42	2206718.09	данные отсутствуют	данные отсутствуют
313	401199.42	2206718.09	данные отсутствуют	данные отсутствуют
Государственный регистратор				ФГИС ЕГРН
полное наименование должности			подпись	инициалы, фамилия

М.П.

Выписка из Единого государственного реестра недвижимости об объекте недвижимости  
**Сведения о частях земельного участка**

<b>Земельный участок</b>			
(вид объекта недвижимости)			
Лист № <u>    </u> Раздела <b>4.2</b>	Всего листов раздела <b>4.2</b> : <u>    </u>	Всего разделов: <u>    </u>	Всего листов выписки: <u>    </u>
<b>12.07.2022 № 99/2022/479911582</b>			
Кадастровый номер:		<b>47:23:0000000:52101</b>	

Номер точки	Координаты, м		Описание закрепления на местности	Средняя квадратическая погрешность определения координат характерных точек границы части земельного участка, м
	X	Y		
1	2	3	4	5
314	401201.17	2206717.05	данные отсутствуют	данные отсутствуют
314	401201.17	2206717.05	данные отсутствуют	данные отсутствуют
315	401202.15	2206717.31	данные отсутствуют	данные отсутствуют
315	401202.15	2206717.31	данные отсутствуют	данные отсутствуют
316	401248.59	2206743.34	данные отсутствуют	данные отсутствуют
316	401248.59	2206743.34	данные отсутствуют	данные отсутствуют
317	401251.88	2206740.22	данные отсутствуют	данные отсутствуют
317	401251.88	2206740.22	данные отсутствуют	данные отсутствуют
318	401253.05	2206739.75	данные отсутствуют	данные отсутствуют
318	401253.05	2206739.75	данные отсутствуют	данные отсутствуют
319	401371.62	2206804.21	данные отсутствуют	данные отсутствуют
319	401371.62	2206804.21	данные отсутствуют	данные отсутствуют
320	401412.85	2206826.78	данные отсутствуют	данные отсутствуют
320	401412.85	2206826.78	данные отсутствуют	данные отсутствуют
321	401416.1	2206828.39	данные отсутствуют	данные отсутствуют
321	401416.1	2206828.39	данные отсутствуют	данные отсутствуют
322	401034.73	2206640.39	данные отсутствуют	данные отсутствуют
Государственный регистратор				ФГИС ЕГРН
полное наименование должности			подпись	инициалы, фамилия

М.П.

Выписка из Единого государственного реестра недвижимости об объекте недвижимости  
**Сведения о частях земельного участка**

<b>Земельный участок</b>			
(вид объекта недвижимости)			
Лист № <u>    </u> Раздела <b>4.2</b>	Всего листов раздела <b>4.2</b> : <u>    </u>	Всего разделов: <u>    </u>	Всего листов выписки: <u>    </u>
<b>12.07.2022 № 99/2022/479911582</b>			
Кадастровый номер:		<b>47:23:0000000:52101</b>	

Номер точки	Координаты, м		Описание закрепления на местности	Средняя квадратическая погрешность определения координат характерных точек границы части земельного участка, м
	X	Y		
1	2	3	4	5
322	401034.73	2206640.39	данные отсутствуют	данные отсутствуют
323	401028.68	2206640.82	данные отсутствуют	данные отсутствуют
323	401028.68	2206640.82	данные отсутствуют	данные отсутствуют
324	401027.59	2206640.58	данные отсутствуют	данные отсутствуют
324	401027.59	2206640.58	данные отсутствуют	данные отсутствуют
325	400924.44	2206584.42	данные отсутствуют	данные отсутствуют
325	400924.44	2206584.42	данные отсутствуют	данные отсутствуют
326	400923.69	2206583.24	данные отсутствуют	данные отсутствуют
326	400923.69	2206583.24	данные отсутствуют	данные отсутствуют
327	400923.66	2206581.67	данные отсутствуют	данные отсутствуют
327	400923.66	2206581.67	данные отсутствуют	данные отсутствуют
328	400924.39	2206580.39	данные отсутствуют	данные отсутствуют
329	399200.52	2205675.56	данные отсутствуют	данные отсутствуют
330	399126.07	2205634	данные отсутствуют	данные отсутствуют
331	399103.42	2205623.31	данные отсутствуют	данные отсутствуют
332	399104.7	2205590.25	данные отсутствуют	данные отсутствуют
333	399140.23	2205609.01	данные отсутствуют	данные отсутствуют
Государственный регистратор				ФГИС ЕГРН
полное наименование должности			подпись	инициалы, фамилия

М.П.

Выписка из Единого государственного реестра недвижимости об объекте недвижимости  
**Сведения о частях земельного участка**

<b>Земельный участок</b>			
(вид объекта недвижимости)			
Лист № ___ Раздела <b>4.2</b>	Всего листов раздела <b>4.2</b> : ___	Всего разделов: ___	Всего листов выписки: ___
<b>12.07.2022 № 99/2022/479911582</b>			
Кадастровый номер:		<b>47:23:0000000:52101</b>	

Номер точки	Координаты, м		Описание закрепления на местности	Средняя квадратическая погрешность определения координат характерных точек границы части земельного участка, м
	X	Y		
1	2	3	4	5
333	399140.23	2205609.01	данные отсутствуют	данные отсутствуют
334	399200.99	2205643.17	данные отсутствуют	данные отсутствуют
335	399324.75	2205709.62	данные отсутствуют	данные отсутствуют
336	399322.24	2205712.74	данные отсутствуют	данные отсутствуют
337	399258.69	2205680.58	данные отсутствуют	данные отсутствуют
338	399244.22	2205673.13	данные отсутствуют	данные отсутствуют
339	399201.87	2205648.41	данные отсутствуют	данные отсутствуют
340	399160.28	2205624.87	данные отсутствуют	данные отсутствуют
341	399136.31	2205611.24	данные отсутствуют	данные отсутствуют
342	399104.47	2205592.4	данные отсутствуют	данные отсутствуют
343	399104.55	2205589.9	данные отсутствуют	данные отсутствуют
344	399144.8	2205611.48	данные отсутствуют	данные отсутствуют
345	399162.26	2205621.39	данные отсутствуют	данные отсутствуют
346	399203.86	2205644.94	данные отсутствуют	данные отсутствуют
347	399246.14	2205669.62	данные отсутствуют	данные отсутствуют
348	399218.36	2205685.17	данные отсутствуют	данные отсутствуют
349	399125.99	2205635.39	данные отсутствуют	данные отсутствуют

Государственный регистратор		ФГИС ЕГРН
полное наименование должности	подпись	инициалы, фамилия

М.П.

Выписка из Единого государственного реестра недвижимости об объекте недвижимости  
**Сведения о частях <sup>841</sup> земельного участка**

<b>Земельный участок</b>			
(вид объекта недвижимости)			
Лист № <u>    </u> Раздела <b>4.2</b>	Всего листов раздела <b>4.2</b> : <u>    </u>	Всего разделов: <u>    </u>	Всего листов выписки: <u>    </u>
<b>12.07.2022 № 99/2022/479911582</b>			
Кадастровый номер:		<b>47:23:0000000:52101</b>	

Номер точки	Координаты, м		Описание закрепления на местности	Средняя квадратическая погрешность определения координат характерных точек границы части земельного участка, м
	X	Y		
1	2	3	4	5
350	399103.43	2205623.31	данные отсутствуют	данные отсутствуют
351	399103.51	2205620.51	данные отсутствуют	данные отсутствуют
352	399325.43	2205708.79	данные отсутствуют	данные отсутствуют
353	399306.26	2205732.53	данные отсутствуют	данные отсутствуют
354	399220.36	2205686.25	данные отсутствуют	данные отсутствуют
355	399236.4	2205660.82	данные отсутствуют	данные отсутствуют
356	399312.79	2205701.99	данные отсутствуют	данные отсутствуют
357	398710.08	2205429.1	данные отсутствуют	данные отсутствуют
358	398683.42	2205420.88	данные отсутствуют	данные отсутствуют
359	398669.49	2205414.27	данные отсутствуют	данные отсутствуют
360	398611.4	2205398.65	данные отсутствуют	данные отсутствуют
361	398554.66	2205384.23	данные отсутствуют	данные отсутствуют
362	398558.75	2205356.6	данные отсутствуют	данные отсутствуют
363	398562.66	2205357.5	данные отсутствуют	данные отсутствуют
364	398559.15	2205381.24	данные отсутствуют	данные отсутствуют
365	398612.42	2205394.78	данные отсутствуют	данные отсутствуют
366	398670.88	2205410.49	данные отсутствуют	данные отсутствуют

Государственный регистратор		ФГИС ЕГРН
полное наименование должности	подпись	инициалы, фамилия

М.П.

Выписка из Единого государственного реестра недвижимости об объекте недвижимости  
**Сведения о частях <sup>842</sup> земельного участка**

<b>Земельный участок</b>			
(вид объекта недвижимости)			
Лист № <u>    </u> Раздела <b>4.2</b>	Всего листов раздела <b>4.2</b> : <u>    </u>	Всего разделов: <u>    </u>	Всего листов выписки: <u>    </u>
<b>12.07.2022 № 99/2022/479911582</b>			
Кадастровый номер:		<b>47:23:0000000:52101</b>	

Номер точки	Координаты, м		Описание закрепления на местности	Средняя квадратическая погрешность определения координат характерных точек границы части земельного участка, м
	X	Y		
1	2	3	4	5
367	398893.49	2205476.75	данные отсутствуют	данные отсутствуют
368	399034.91	2205552.62	данные отсутствуют	данные отсутствуют
369	399011.39	2205543.4	данные отсутствуют	данные отсутствуют
370	398934.12	2205501.69	данные отсутствуют	данные отсутствуют
371	398892.78	2205480.8	данные отсутствуют	данные отсутствуют
372	398847.52	2205460.7	данные отсутствуют	данные отсутствуют
373	398741.96	2205403.93	данные отсутствуют	данные отсутствуют
374	398751.74	2205404.55	данные отсутствуют	данные отсутствуют
375	398849.29	2205457.1	данные отсутствуют	данные отсутствуют
376	399096.9	2205619.8	данные отсутствуют	данные отсутствуют
377	398964.96	2205549.07	данные отсутствуют	данные отсутствуют
378	398982.31	2205557.18	данные отсутствуют	данные отсутствуют
379	399091.69	2205613.86	данные отсутствуют	данные отсутствуют
380	399097.02	2205616.84	данные отсутствуют	данные отсутствуют
381	399050.89	2205557.04	данные отсутствуют	данные отсутствуют
381	399050.89	2205557.04	данные отсутствуют	данные отсутствуют
382	399054.76	2205559.31	данные отсутствуют	данные отсутствуют
Государственный регистратор				ФГИС ЕГРН
полное наименование должности			подпись	инициалы, фамилия

М.П.



Выписка из Единого государственного реестра недвижимости об объекте недвижимости  
**Сведения о частях земельного участка**

<b>Земельный участок</b>			
(вид объекта недвижимости)			
Лист № <u>    </u> Раздела <b>4.2</b>	Всего листов раздела <b>4.2</b> : <u>    </u>	Всего разделов: <u>    </u>	Всего листов выписки: <u>    </u>
<b>12.07.2022 № 99/2022/479911582</b>			
Кадастровый номер:		<b>47:23:0000000:52101</b>	

Номер точки	Координаты, м		Описание закрепления на местности	Средняя квадратическая погрешность определения координат характерных точек границы части земельного участка, м
	X	Y		
1	2	3	4	5
382	399054.76	2205559.31	данные отсутствуют	данные отсутствуют
383	399060.82	2205566.45	данные отсутствуют	данные отсутствуют
384	399098.4	2205586.59	данные отсутствуют	данные отсутствуют
385	399096.89	2205619.8	данные отсутствуют	данные отсутствуют
386	399000.11	2205567.9	данные отсутствуют	данные отсутствуют
387	399000.61	2205534.22	данные отсутствуют	данные отсутствуют
388	399041.07	2205555.92	данные отсутствуют	данные отсутствуют
389	399060.51	2205566.06	данные отсутствуют	данные отсутствуют
390	399043.52	2205556.19	данные отсутствуют	данные отсутствуют
391	399098.31	2205588.65	данные отсутствуют	данные отсутствуют
392	399076.35	2205575.27	данные отсутствуют	данные отсутствуют
393	399065.02	2205568.67	данные отсутствуют	данные отсутствуют
394	399098.41	2205586.59	данные отсутствуют	данные отсутствуют
395	397442.66	2205366.34	данные отсутствуют	данные отсутствуют
396	397432.83	2205389.47	данные отсутствуют	данные отсутствуют
397	397328.05	2205463.29	данные отсутствуют	данные отсутствуют
398	397337.48	2205450.41	данные отсутствуют	данные отсутствуют

Государственный регистратор		ФГИС ЕГРН
полное наименование должности	подпись	инициалы, фамилия

М.П.

Выписка из Единого государственного реестра недвижимости об объекте недвижимости  
**Сведения о частях земельного участка**

<b>Земельный участок</b>			
(вид объекта недвижимости)			
Лист № ___ Раздела <b>4.2</b>	Всего листов раздела <b>4.2</b> : ___	Всего разделов: ___	Всего листов выписки: ___
<b>12.07.2022 № 99/2022/479911582</b>			
Кадастровый номер:		<b>47:23:0000000:52101</b>	

Номер точки	Координаты, м		Описание закрепления на местности	Средняя квадратическая погрешность определения координат характерных точек границы части земельного участка, м
	X	Y		
1	2	3	4	5
399	397363.75	2205428	данные отсутствуют	данные отсутствуют
400	397406.21	2205397.09	данные отсутствуют	данные отсутствуют
401	397421	2205381.08	данные отсутствуют	данные отсутствуют
401	397421	2205381.08	данные отсутствуют	данные отсутствуют
402	397494.92	2205369.27	данные отсутствуют	данные отсутствуют
403	397479.55	2205374.99	данные отсутствуют	данные отсутствуют
404	397457.2	2205389.07	данные отсутствуют	данные отсутствуют
405	397413.85	2205388.81	данные отсутствуют	данные отсутствуют
406	397438.73	2205369.02	данные отсутствуют	данные отсутствуют
407	397816.31	2205535.7	данные отсутствуют	данные отсутствуют
408	397796.91	2205535.21	данные отсутствуют	данные отсутствуют
409	397769.86	2205518.22	данные отсутствуют	данные отсутствуют
410	397720.81	2205484.85	данные отсутствуют	данные отсутствуют
411	397720.69	2205479.18	данные отсутствуют	данные отсутствуют
411	397720.69	2205479.18	данные отсутствуют	данные отсутствуют
412	397711.86	2205460.51	данные отсутствуют	данные отсутствуют
412	397711.86	2205460.51	данные отсутствуют	данные отсутствуют
Государственный регистратор				ФГИС ЕГРН
полное наименование должности			подпись	инициалы, фамилия

М.П.

Выписка из Единого государственного реестра недвижимости об объекте недвижимости  
**Сведения о частях земельного участка**

<b>Земельный участок</b>			
(вид объекта недвижимости)			
Лист № <u>    </u> Раздела <b>4.2</b>	Всего листов раздела <b>4.2</b> : <u>    </u>	Всего разделов: <u>    </u>	Всего листов выписки: <u>    </u>
<b>12.07.2022 № 99/2022/479911582</b>			
Кадастровый номер:		<b>47:23:0000000:52101</b>	

Номер точки	Координаты, м		Описание закрепления на местности	Средняя квадратическая погрешность определения координат характерных точек границы части земельного участка, м
	X	Y		
1	2	3	4	5
413	397699.39	2205450.05	данные отсутствуют	данные отсутствуют
414	397681.44	2205456.04	данные отсутствуют	данные отсутствуют
415	397632.5	2205416.79	данные отсутствуют	данные отсутствуют
416	397628.42	2205415.5	данные отсутствуют	данные отсутствуют
417	397631.29	2205414.18	данные отсутствуют	данные отсутствуют
417	397631.29	2205414.18	данные отсутствуют	данные отсутствуют
418	397641.33	2205406.82	данные отсутствуют	данные отсутствуют
419	397617.43	2205391.02	данные отсутствуют	данные отсутствуют
420	397642.1	2205398.85	данные отсутствуют	данные отсутствуют
421	397714.21	2205456.67	данные отсутствуют	данные отсутствуют
422	397780.96	2205501.58	данные отсутствуют	данные отсутствуют
423	397821.71	2205527.17	данные отсутствуют	данные отсутствуют
424	397841.13	2205496.51	данные отсутствуют	данные отсутствуют
425	397835.24	2205505.1	данные отсутствуют	данные отсутствуют
426	397701.94	2205412.06	данные отсутствуют	данные отсутствуют
427	397646.6	2205379.61	данные отсутствуют	данные отсутствуют
428	397692.68	2205401.77	данные отсутствуют	данные отсутствуют
Государственный регистратор				ФГИС ЕГРН
полное наименование должности			подпись	инициалы, фамилия

М.П.

Выписка из Единого государственного реестра недвижимости об объекте недвижимости  
**Сведения о частях земельного участка**

<b>Земельный участок</b>			
(вид объекта недвижимости)			
Лист № <u>    </u> Раздела <b>4.2</b>	Всего листов раздела <b>4.2</b> : <u>    </u>	Всего разделов: <u>    </u>	Всего листов выписки: <u>    </u>
<b>12.07.2022 № 99/2022/479911582</b>			
Кадастровый номер:		<b>47:23:0000000:52101</b>	

Номер точки	Координаты, м		Описание закрепления на местности	Средняя квадратическая погрешность определения координат характерных точек границы части земельного участка, м
	X	Y		
1	2	3	4	5
429	397702.94	2205408.55	данные отсутствуют	данные отсутствуют
430	397771.14	2205453.69	данные отсутствуют	данные отсутствуют
431	401615.52	2206936.78	данные отсутствуют	данные отсутствуют
432	402357.34	2207340.03	данные отсутствуют	данные отсутствуют
433	401444.51	2206843.83	данные отсутствуют	данные отсутствуют
434	401147.03	2206701.46	данные отсутствуют	данные отсутствуют
435	401147.14	2206701.51	данные отсутствуют	данные отсутствуют
436	401194.7	2206725.99	данные отсутствуют	данные отсутствуют
437	400924.4	2206580.39	данные отсутствуют	данные отсутствуют
438	400925.31	2206580.89	данные отсутствуют	данные отсутствуют
439	401028.48	2206636.99	данные отсутствуют	данные отсутствуют
440	401028.58	2206637.05	данные отсутствуют	данные отсутствуют
441	400654.94	2206433.86	данные отсутствуют	данные отсутствуют
442	400864.92	2206548.04	данные отсутствуют	данные отсутствуют
443	400867.48	2206549.43	данные отсутствуют	данные отсутствуют
444	400867.39	2206549.46	данные отсутствуют	данные отсутствуют
445	403373.6	2207892.71	данные отсутствуют	данные отсутствуют
Государственный регистратор				ФГИС ЕГРН
полное наименование должности			подпись	инициалы, фамилия

М.П.

Выписка из Единого государственного реестра недвижимости об объекте недвижимости  
**Сведения о частях <sup>847</sup> земельного участка**

<b>Земельный участок</b>			
(вид объекта недвижимости)			
Лист № <u>    </u> Раздела <b>4.2</b>	Всего листов раздела <b>4.2</b> : <u>    </u>	Всего разделов: <u>    </u>	Всего листов выписки: <u>    </u>
<b>12.07.2022 № 99/2022/479911582</b>			
Кадастровый номер:		<b>47:23:0000000:52101</b>	

Номер точки	Координаты, м		Описание закрепления на местности	Средняя квадратическая погрешность определения координат характерных точек границы части земельного участка, м
	X	Y		
1	2	3	4	5
446	403418.67	2207917.16	данные отсутствуют	данные отсутствуют
446	403418.67	2207917.16	данные отсутствуют	данные отсутствуют
446	403418.67	2207917.16	данные отсутствуют	данные отсутствуют
447	403418.75	2207917.01	данные отсутствуют	данные отсутствуют
447	403418.75	2207917.01	данные отсутствуют	данные отсутствуют
447	403418.75	2207917.01	данные отсутствуют	данные отсутствуют
448	403421.78	2207918.73	данные отсутствуют	данные отсутствуют
449	403416.52	2207988.56	данные отсутствуют	данные отсутствуют
450	403416.29	2207988.43	данные отсутствуют	данные отсутствуют
451	403368.35	2207962.44	данные отсутствуют	данные отсутствуют
452	403701.34	2208075.69	данные отсутствуют	данные отсутствуют
453	403720.39	2208086.07	данные отсутствуют	данные отсутствуют
454	403713.34	2208093.61	данные отсутствуют	данные отсутствуют
455	403678.58	2208130.36	данные отсутствуют	данные отсутствуют
456	403677.93	2208130.01	данные отсутствуют	данные отсутствуют
457	403659.45	2208120.02	данные отсутствуют	данные отсутствуют
458	403698.04	2208079.22	данные отсутствуют	данные отсутствуют
Государственный регистратор				ФГИС ЕГРН
полное наименование должности			подпись	инициалы, фамилия

М.П.

Выписка из Единого государственного реестра недвижимости об объекте недвижимости  
**Сведения о частях земельного участка**

<b>Земельный участок</b>			
(вид объекта недвижимости)			
Лист № <u>    </u> Раздела <b>4.2</b>	Всего листов раздела <b>4.2</b> : <u>    </u>	Всего разделов: <u>    </u>	Всего листов выписки: <u>    </u>
<b>12.07.2022 № 99/2022/479911582</b>			
Кадастровый номер:		<b>47:23:0000000:52101</b>	

Номер точки	Координаты, м		Описание закрепления на местности	Средняя квадратическая погрешность определения координат характерных точек границы части земельного участка, м
	X	Y		
1	2	3	4	5
459	403316.26	2207861.6	данные отсутствуют	данные отсутствуют
460	403338.18	2207873.49	данные отсутствуют	данные отсутствуют
461	403341.33	2207947.79	данные отсутствуют	данные отсутствуют
462	403319.41	2207935.91	данные отсутствуют	данные отсутствуют
463	400573.37	2206389.51	данные отсутствуют	данные отсутствуют
464	400592.28	2206399.79	данные отсутствуют	данные отсутствуют
465	400580.35	2206428.47	данные отсутствуют	данные отсутствуют
466	400561.44	2206418.22	данные отсутствуют	данные отсутствуют
467	403376.03	2207894.03	данные отсутствуют	данные отсутствуют
468	403418.78	2207917.03	данные отсутствуют	данные отсутствуют
469	403415.96	2207929.28	данные отсутствуют	данные отсутствуют
470	403376.07	2207926.42	данные отсутствуют	данные отсутствуют
471	403373.1	2207906.05	данные отсутствуют	данные отсутствуют
472	403349.17	2207879.45	данные отсутствуют	данные отсутствуют
473	403347.9	2207951.35	данные отсутствуют	данные отсутствуют
474	403326.69	2207939.86	данные отсутствуют	данные отсутствуют
475	403327.97	2207867.95	данные отсутствуют	данные отсутствуют

Государственный регистратор		ФГИС ЕГРН
полное наименование должности	подпись	инициалы, фамилия

М.П.

Выписка из Единого государственного реестра недвижимости об объекте недвижимости  
**Сведения о частях земельного участка**

<b>Земельный участок</b>			
(вид объекта недвижимости)			
Лист № <u>    </u> Раздела <b>4.2</b>	Всего листов раздела <b>4.2</b> : <u>    </u>	Всего разделов: <u>    </u>	Всего листов выписки: <u>    </u>
<b>12.07.2022 № 99/2022/479911582</b>			
Кадастровый номер:		<b>47:23:0000000:52101</b>	

Номер точки	Координаты, м		Описание закрепления на местности	Средняя квадратическая погрешность определения координат характерных точек границы части земельного участка, м
	X	Y		
1	2	3	4	5
476	403372.94	2207901.44	данные отсутствуют	данные отсутствуют
477	403373.66	2207892.74	данные отсутствуют	данные отсутствуют
478	403421.86	2207918.78	данные отсутствуют	данные отсутствуют
479	403421.07	2207930.25	данные отсутствуют	данные отсутствуют
480	403371.06	2207926.49	данные отсутствуют	данные отсутствуют
481	399408.34	2205753.99	данные отсутствуют	данные отсутствуют
482	399475.53	2205790.68	данные отсутствуют	данные отсутствуют
483	399460.41	2205816.61	данные отсутствуют	данные отсутствуют
484	399393.11	2205779.86	данные отсутствуют	данные отсутствуют
485	403681.68	2208070.21	данные отсутствуют	данные отсутствуют
486	403684.94	2208066.76	данные отсутствуют	данные отсутствуют
487	403704.01	2208077.15	данные отсутствуют	данные отсутствуют
488	403696.95	2208084.62	данные отсутствуют	данные отсутствуют
489	403662.21	2208121.51	данные отсутствуют	данные отсутствуют
490	403643.76	2208111.54	данные отсутствуют	данные отсутствуют
491	403643.1	2208111.18	данные отсутствуют	данные отсутствуют
492	397692.7	2205401.76	данные отсутствуют	данные отсутствуют
Государственный регистратор				ФГИС ЕГРН
полное наименование должности			подпись	инициалы, фамилия

М.П.

Выписка из Единого государственного реестра недвижимости об объекте недвижимости  
**Сведения о частях земельного участка**

<b>Земельный участок</b>			
(вид объекта недвижимости)			
Лист № <u>    </u> Раздела <b>4.2</b>	Всего листов раздела <b>4.2</b> : <u>    </u>	Всего разделов: <u>    </u>	Всего листов выписки: <u>    </u>
<b>12.07.2022 № 99/2022/479911582</b>			
Кадастровый номер:		<b>47:23:0000000:52101</b>	

Номер точки	Координаты, м		Описание закрепления на местности	Средняя квадратическая погрешность определения координат характерных точек границы части земельного участка, м
	X	Y		
1	2	3	4	5
493	397697.65	2205405.04	данные отсутствуют	данные отсутствуют
494	397604.63	2205442.85	данные отсутствуют	данные отсутствуют
495	397581.9	2205436.92	данные отсутствуют	данные отсутствуют
496	397641.3	2205406.81	данные отсутствуют	данные отсутствуют
496	397641.3	2205406.81	данные отсутствуют	данные отсутствуют
497	397631.06	2205400.04	данные отсутствуют	данные отсутствуют
498	397662.45	2205387.21	данные отсутствуют	данные отсутствуют
499	397448.68	2205394.42	данные отсутствуют	данные отсутствуют
500	397441.01	2205400.16	данные отсутствуют	данные отсутствуют
501	397410.68	2205392.25	данные отсутствуют	данные отсутствуют
502	397420.99	2205381.08	данные отсутствуют	данные отсутствуют
503	397439.21	2205368.67	данные отсутствуют	данные отсутствуют
504	397474.85	2205377.96	данные отсутствуют	данные отсутствуют
505	397774.97	2205373.62	данные отсутствуют	данные отсутствуют
506	397772.97	2205372.22	данные отсутствуют	данные отсутствуют
507	397863.25	2205337.55	данные отсутствуют	данные отсутствуют
508	397781.86	2205370.82	данные отсутствуют	данные отсутствуют
Государственный регистратор				ФГИС ЕГРН
полное наименование должности			подпись	инициалы, фамилия

М.П.



Выписка из Единого государственного реестра недвижимости об объекте недвижимости  
**Сведения о частях земельного участка**

<b>Земельный участок</b>			
(вид объекта недвижимости)			
Лист № <u>    </u> Раздела <b>4.2</b>	Всего листов раздела <b>4.2</b> : <u>    </u>	Всего разделов: <u>    </u>	Всего листов выписки: <u>    </u>
<b>12.07.2022 № 99/2022/479911582</b>			
Кадастровый номер:		<b>47:23:0000000:52101</b>	

Номер точки	Координаты, м		Описание закрепления на местности	Средняя квадратическая погрешность определения координат характерных точек границы части земельного участка, м
	X	Y		
1	2	3	4	5
509	397947.15	2205303.25	данные отсутствуют	данные отсутствуют
510	397914.36	2205316.66	данные отсутствуют	данные отсутствуют
511	397912.94	2205308.99	данные отсутствуют	данные отсутствуют
512	397603.63	2205382.48	данные отсутствуют	данные отсутствуют
513	397642.25	2205394.8	данные отсутствуют	данные отсутствуют
514	397714.5	2205452.96	данные отсутствуют	данные отсутствуют
515	397756.54	2205480.3	данные отсутствуют	данные отсутствуют
516	397781.5	2205497.62	данные отсутствуют	данные отсутствуют
517	397822.27	2205526.3	данные отсутствуют	данные отсутствуют
518	397816.32	2205535.7	данные отсутствуют	данные отсутствуют
519	397797.79	2205535.24	данные отсутствуют	данные отсутствуют
520	397769.25	2205515.16	данные отсутствуют	данные отсутствуют
521	397744.61	2205498.06	данные отсутствуют	данные отсутствуют
522	397720.76	2205482.55	данные отсутствуют	данные отсутствуют
523	397699.39	2205450.06	данные отсутствуют	данные отсутствуют
524	397683.4	2205455.4	данные отсутствуют	данные отсутствуют
525	397631.94	2205413.97	данные отсутствуют	данные отсутствуют

Государственный регистратор		ФГИС ЕГРН
полное наименование должности	подпись	инициалы, фамилия

М.П.

Выписка из Единого государственного реестра недвижимости об объекте недвижимости  
**Сведения о частях земельного участка**

<b>Земельный участок</b>			
(вид объекта недвижимости)			
Лист № ___ Раздела <b>4.2</b>	Всего листов раздела <b>4.2</b> : ___	Всего разделов: ___	Всего листов выписки: ___
<b>12.07.2022 № 99/2022/479911582</b>			
Кадастровый номер:		<b>47:23:0000000:52101</b>	

Номер точки	Координаты, м		Описание закрепления на местности	Средняя квадратическая погрешность определения координат характерных точек границы части земельного участка, м
	X	Y		
1	2	3	4	5
526	397631.69	2205413.89	данные отсутствуют	данные отсутствуют
527	397610.6	2205386.51	данные отсутствуют	данные отсутствуют
528	397472.04	2205350.99	данные отсутствуют	данные отсутствуют
529	397489.08	2205345.74	данные отсутствуют	данные отсутствуют
530	397538.38	2205361.62	данные отсутствуют	данные отсутствуют
531	397533.77	2205361.14	данные отсутствуют	данные отсутствуют
532	397501.64	2205366.76	данные отсутствуют	данные отсутствуют
533	397493.71	2205369.72	данные отсутствуют	данные отсутствуют
534	397455.66	2205357.47	данные отсутствуют	данные отсутствуют
535	397461.48	2205353.51	данные отсутствуют	данные отсутствуют
536	399650.16	2205920.21	данные отсутствуют	данные отсутствуют
537	399646.64	2205918.29	данные отсутствуют	данные отсутствуют
538	399660.22	2205891.52	данные отсутствуют	данные отсутствуют
539	399663.73	2205893.44	данные отсутствуют	данные отсутствуют

Государственный регистратор		ФГИС ЕГРН
полное наименование должности	подпись	инициалы, фамилия

М.П.

Выписка из Единого государственного реестра недвижимости об объекте недвижимости  
**Сведения о частях земельного участка**

Земельный участок					
(вид объекта недвижимости)					
Лист № ___ Раздела <b>4.2</b>		Всего листов раздела <b>4.2</b> : ___		Всего разделов: ___	Всего листов выписки: ___
<b>12.07.2022 № 99/2022/479911582</b>					
Кадастровый номер:			<b>47:23:0000000:52101</b>		
Сведения о характерных точках границы части (частей) земельного участка					
Учетный номер части: 18					
Система координат: Местная 167					
Зона №					
Номер точки	Координаты, м		Описание закрепления на местности	Средняя квадратическая погрешность определения координат характерных точек границы части земельного участка, м	
	X	Y			
1	2	3	4	5	
1	405597.83	2209155.2	данные отсутствуют	данные отсутствуют	
2	405443.61	2209071.06	данные отсутствуют	данные отсутствуют	
3	405391.43	2209042.59	данные отсутствуют	данные отсутствуют	
4	405407.62	2209049.93	данные отсутствуют	данные отсутствуют	
5	405720.57	2209223.13	данные отсутствуют	данные отсутствуют	
6	405670.92	2209196.51	данные отсутствуют	данные отсутствуют	
7	405664.03	2209195.91	данные отсутствуют	данные отсутствуют	
8	405652.46	2209189.14	данные отсутствуют	данные отсутствуют	
9	405645.9	2209181.8	данные отсутствуют	данные отсутствуют	
10	404797.44	2208739.15	данные отсутствуют	данные отсутствуют	
11	404793.42	2208737	данные отсутствуют	данные отсутствуют	
12	404791.87	2208713.56	данные отсутствуют	данные отсутствуют	
13	404633.79	2208628.38	данные отсутствуют	данные отсутствуют	
14	404576.21	2208596.97	данные отсутствуют	данные отсутствуют	
15	404589.99	2208620.98	данные отсутствуют	данные отсутствуют	
16	404587.72	2208625.53	данные отсутствуют	данные отсутствуют	
Государственный регистратор			ФГИС ЕГРН		
полное наименование должности			подпись		
			инициалы, фамилия		

М.П.

Выписка из Единого государственного реестра недвижимости об объекте недвижимости  
**Сведения о частях земельного участка**

<b>Земельный участок</b>			
(вид объекта недвижимости)			
Лист № <u>    </u> Раздела <b>4.2</b>	Всего листов раздела <b>4.2</b> : <u>    </u>	Всего разделов: <u>    </u>	Всего листов выписки: <u>    </u>
<b>12.07.2022 № 99/2022/479911582</b>			
Кадастровый номер:		<b>47:23:0000000:52101</b>	

Номер точки	Координаты, м		Описание закрепления на местности	Средняя квадратическая погрешность определения координат характерных точек границы части земельного участка, м
	X	Y		
1	2	3	4	5
17	404584.15	2208623.58	данные отсутствуют	данные отсутствуют
18	404585.45	2208621.1	данные отсутствуют	данные отсутствуют
19	404569.49	2208593.3	данные отсутствуют	данные отсутствуют
20	404490.89	2208550.15	данные отсутствуют	данные отсутствуют
21	404491.37	2208549.96	данные отсутствуют	данные отсутствуют
22	404492.43	2208549.51	данные отсутствуют	данные отсутствуют
23	404495.35	2208548.32	данные отсутствуют	данные отсутствуют
24	404571.91	2208590.07	данные отсутствуют	данные отсутствуют
25	404635.69	2208624.87	данные отсутствуют	данные отсутствуют
26	404795.68	2208711.05	данные отсутствуют	данные отсутствуют
27	404536.01	2208543.63	данные отсутствуют	данные отсутствуют
28	404528.29	2208556.5	данные отсутствуют	данные отсутствуют
29	404510.7	2208546.94	данные отсутствуют	данные отсутствуют
30	404518.43	2208534.06	данные отсутствуют	данные отсутствуют
31	404523.15	2208536.62	данные отсутствуют	данные отсутствуют
32	405105.07	2208897.27	данные отсутствуют	данные отсутствуют
33	404759.54	2208710.21	данные отсутствуют	данные отсутствуют
Государственный регистратор				ФГИС ЕГРН
полное наименование должности			подпись	инициалы, фамилия

М.П.

Выписка из Единого государственного реестра недвижимости об объекте недвижимости  
**Сведения о частях земельного участка**

<b>Земельный участок</b>			
(вид объекта недвижимости)			
Лист № <u>    </u> Раздела <b>4.2</b>	Всего листов раздела <b>4.2</b> : <u>    </u>	Всего разделов: <u>    </u>	Всего листов выписки: <u>    </u>
<b>12.07.2022 № 99/2022/479911582</b>			
Кадастровый номер:		<b>47:23:0000000:52101</b>	

Номер точки	Координаты, м		Описание закрепления на местности	Средняя квадратическая погрешность определения координат характерных точек границы части земельного участка, м
	X	Y		
1	2	3	4	5
34	404611.42	2208628.64	данные отсутствуют	данные отсутствуют
35	404585.75	2208613.56	данные отсутствуют	данные отсутствуют
36	404578.81	2208609.54	данные отсутствуют	данные отсутствуют
37	404521.88	2208577.58	данные отсутствуют	данные отсутствуют
38	404523.79	2208574.07	данные отсутствуют	данные отсутствуют
39	404574.92	2208602.78	данные отсутствуют	данные отсутствуют
40	404581.72	2208606.57	данные отсутствуют	данные отсутствуют
41	404613.39	2208625.17	данные отсутствуют	данные отсутствуют
42	404761.45	2208706.7	данные отсутствуют	данные отсутствуют
43	405106.98	2208893.75	данные отсутствуют	данные отсутствуют
44	404495.22	2208548.14	данные отсутствуют	данные отсутствуют
45	404494.34	2208548.57	данные отсутствуют	данные отсутствуют
46	404490.78	2208550.01	данные отсутствуют	данные отсутствуют
47	404440.27	2208521.41	данные отсутствуют	данные отсутствуют
48	404438.98	2208521.53	данные отсутствуют	данные отсутствуют
49	404437.47	2208520.71	данные отсутствуют	данные отсутствуют
50	404432.93	2208518.24	данные отсутствуют	данные отсутствуют
Государственный регистратор				ФГИС ЕГРН
полное наименование должности			подпись	инициалы, фамилия

М.П.

Выписка из Единого государственного реестра недвижимости об объекте недвижимости  
**Сведения о частях земельного участка**

<b>Земельный участок</b>			
(вид объекта недвижимости)			
Лист № <u>    </u> Раздела <b>4.2</b>	Всего листов раздела <b>4.2</b> : <u>    </u>	Всего разделов: <u>    </u>	Всего листов выписки: <u>    </u>
<b>12.07.2022 № 99/2022/479911582</b>			
Кадастровый номер:		<b>47:23:0000000:52101</b>	

Номер точки	Координаты, м		Описание закрепления на местности	Средняя квадратическая погрешность определения координат характерных точек границы части земельного участка, м
	X	Y		
1	2	3	4	5
51	404440.22	2208516.6	данные отсутствуют	данные отсутствуют
52	403337.8	2207873.31	данные отсутствуют	данные отсутствуют
53	403339.55	2207910.23	данные отсутствуют	данные отсутствуют
53	403339.55	2207910.23	данные отсутствуют	данные отсутствуют
54	403318.95	2207899.06	данные отсутствуют	данные отсутствуют
54	403318.95	2207899.06	данные отсутствуют	данные отсутствуют
55	403317.17	2207862.34	данные отсутствуют	данные отсутствуют
56	403348.72	2207879.22	данные отсутствуют	данные отсутствуют
57	403347.95	2207914.78	данные отсутствуют	данные отсутствуют
57	403347.95	2207914.78	данные отсутствуют	данные отсутствуют
58	403346.43	2207913.96	данные отсутствуют	данные отсутствуют
58	403346.43	2207913.96	данные отсутствуют	данные отсутствуют
58	403346.43	2207913.96	данные отсутствуют	данные отсутствуют
59	403328.12	2207904.02	данные отсутствуют	данные отсутствуют
59	403328.12	2207904.02	данные отсутствуют	данные отсутствуют
60	403328.81	2207868.42	данные отсутствуют	данные отсутствуют
61	403360	2207885.34	данные отсутствуют	данные отсутствуют

Государственный регистратор		ФГИС ЕГРН
полное наименование должности	подпись	инициалы, фамилия

М.П.

Выписка из Единого государственного реестра недвижимости об объекте недвижимости  
**Сведения о частях земельного участка**

<b>Земельный участок</b>			
(вид объекта недвижимости)			
Лист № <u>    </u> Раздела <b>4.2</b>	Всего листов раздела <b>4.2</b> : <u>    </u>	Всего разделов: <u>    </u>	Всего листов выписки: <u>    </u>
<b>12.07.2022 № 99/2022/479911582</b>			
Кадастровый номер:		<b>47:23:0000000:52101</b>	

Номер точки	Координаты, м		Описание закрепления на местности	Средняя квадратическая погрешность определения координат характерных точек границы части земельного участка, м
	X	Y		
1	2	3	4	5
62	403359.77	2207921.27	данные отсутствуют	данные отсутствуют
63	403339.7	2207910.31	данные отсутствуют	данные отсутствуют
64	403339.9	2207874.43	данные отсутствуют	данные отсутствуют
65	403406.85	2207910.75	данные отсутствуют	данные отсутствуют
66	403405.39	2207946.19	данные отсутствуют	данные отсутствуют
66	403405.39	2207946.19	данные отсутствуют	данные отсутствуют
67	403393.26	2207939.6	данные отсутствуют	данные отсутствуют
67	403393.26	2207939.6	данные отсутствуют	данные отсутствуют
68	403385.82	2207935.52	данные отсутствуют	данные отсутствуют
68	403385.82	2207935.52	данные отсутствуют	данные отсутствуют
69	403387.28	2207900.13	данные отсутствуют	данные отсутствуют
70	403704.3	2208077.31	данные отсутствуют	данные отсутствуют
71	403684.32	2208097.72	данные отсутствуют	данные отсутствуют
71	403684.32	2208097.72	данные отсутствуют	данные отсутствуют
72	403666.07	2208087.82	данные отсутствуют	данные отсутствуют
72	403666.07	2208087.82	данные отсутствуют	данные отсутствуют
73	403686.05	2208067.36	данные отсутствуют	данные отсутствуют

Государственный регистратор		ФГИС ЕГРН
полное наименование должности	подпись	инициалы, фамилия

М.П.

Выписка из Единого государственного реестра недвижимости об объекте недвижимости  
**Сведения о частях земельного участка**

<b>Земельный участок</b>			
(вид объекта недвижимости)			
Лист № <u>    </u> Раздела <b>4.2</b>	Всего листов раздела <b>4.2</b> : <u>    </u>	Всего разделов: <u>    </u>	Всего листов выписки: <u>    </u>
<b>12.07.2022 № 99/2022/479911582</b>			
Кадастровый номер:		<b>47:23:0000000:52101</b>	

Номер точки	Координаты, м		Описание закрепления на местности	Средняя квадратическая погрешность определения координат характерных точек границы части земельного участка, м
	X	Y		
1	2	3	4	5
74	403720.09	2208085.91	данные отсутствуют	данные отсутствуют
75	403700.31	2208106.41	данные отсутствуют	данные отсутствуют
75	403700.31	2208106.41	данные отсутствуют	данные отсутствуют
76	403682.02	2208096.48	данные отсутствуют	данные отсутствуют
76	403682.02	2208096.48	данные отсутствуют	данные отсутствуют
77	403702.22	2208076.18	данные отсутствуют	данные отсутствуют
78	404281.09	2208438.54	данные отсутствуют	данные отсутствуют
79	404279.28	2208441.5	данные отсутствуют	данные отсутствуют
80	404262.56	2208434.56	данные отсутствуют	данные отсутствуют
81	404179.3	2208386.53	данные отсутствуют	данные отсутствуют
82	403772.09	2208176.75	данные отсутствуют	данные отсутствуют
83	403686.74	2208120.62	данные отсутствуют	данные отсутствуют
84	403675.79	2208113.6	данные отсутствуют	данные отсутствуют
85	403653.1	2208101.03	данные отсутствуют	данные отсутствуют
86	403404.58	2207965.99	данные отсутствуют	данные отсутствуют
87	403385	2207955.36	данные отсутствуют	данные отсутствуют
88	403359.55	2207941.52	данные отсутствуют	данные отсутствуют

Государственный регистратор		ФГИС ЕГРН
полное наименование должности	подпись	инициалы, фамилия

М.П.



Выписка из Единого государственного реестра недвижимости об объекте недвижимости  
**Сведения о частях земельного участка**

<b>Земельный участок</b>			
(вид объекта недвижимости)			
Лист № <u>    </u> Раздела <b>4.2</b>	Всего листов раздела <b>4.2</b> : <u>    </u>	Всего разделов: <u>    </u>	Всего листов выписки: <u>    </u>
<b>12.07.2022 № 99/2022/479911582</b>			
Кадастровый номер:		<b>47:23:0000000:52101</b>	

Номер точки	Координаты, м		Описание закрепления на местности	Средняя квадратическая погрешность определения координат характерных точек границы части земельного участка, м
	X	Y		
1	2	3	4	5
89	403320.11	2207920.08	данные отсутствуют	данные отсутствуют
90	403198.51	2207854.01	данные отсутствуют	данные отсутствуют
91	403022.25	2207753.64	данные отсутствуют	данные отсутствуют
92	402862.39	2207668.23	данные отсутствуют	данные отсутствуют
93	402643.4	2207550.2	данные отсутствуют	данные отсутствуют
94	402610.66	2207533.08	данные отсутствуют	данные отсутствуют
95	402372.31	2207403.48	данные отсутствуют	данные отсутствуют
96	402346.19	2207387.4	данные отсутствуют	данные отсутствуют
97	402122.04	2207267.04	данные отсутствуют	данные отсутствуют
98	401993.92	2207206.14	данные отсутствуют	данные отсутствуют
99	401393.16	2206881.5	данные отсутствуют	данные отсутствуют
99	401393.16	2206881.5	данные отсутствуют	данные отсутствуют
100	401397.94	2206879.54	данные отсутствуют	данные отсутствуют
101	401995.73	2207202.57	данные отсутствуют	данные отсутствуют
102	402123.85	2207263.46	данные отсутствуют	данные отсутствуют
103	402348.19	2207383.93	данные отсутствуют	данные отсутствуют
104	402374.32	2207400.02	данные отсутствуют	данные отсутствуют
Государственный регистратор				ФГИС ЕГРН
полное наименование должности			подпись	инициалы, фамилия

М.П.

Выписка из Единого государственного реестра недвижимости об объекте недвижимости  
**Сведения о частях земельного участка**

<b>Земельный участок</b>			
(вид объекта недвижимости)			
Лист № <u>    </u> Раздела <b>4.2</b>	Всего листов раздела <b>4.2</b> : <u>    </u>	Всего разделов: <u>    </u>	Всего листов выписки: <u>    </u>
<b>12.07.2022 № 99/2022/479911582</b>			
Кадастровый номер:		<b>47:23:0000000:52101</b>	

Номер точки	Координаты, м		Описание закрепления на местности	Средняя квадратическая погрешность определения координат характерных точек границы части земельного участка, м
	X	Y		
1	2	3	4	5
105	402612.55	2207529.55	данные отсутствуют	данные отсутствуют
106	402645.27	2207546.68	данные отсутствуют	данные отсутствуют
107	402864.29	2207664.71	данные отсутствуют	данные отсутствуют
108	403024.18	2207750.14	данные отсутствуют	данные отсутствуют
109	403200.45	2207850.5	данные отсутствуют	данные отсутствуют
110	403319.86	2207915.4	данные отсутствуют	данные отсутствуют
111	403359.58	2207936.98	данные отсутствуют	данные отсутствуют
112	403385.18	2207950.89	данные отсутствуют	данные отсутствуют
113	403404.77	2207961.54	данные отсутствуют	данные отсутствуют
114	403655.96	2208098.04	данные отсутствуют	данные отсутствуют
115	403677.74	2208109.69	данные отсутствуют	данные отсутствуют
116	403689.55	2208117.68	данные отсутствуют	данные отсутствуют
117	403774.1	2208173.29	данные отсутствуют	данные отсутствуют
118	404181.21	2208383.02	данные отсутствуют	данные отсутствуют
119	404264.32	2208430.96	данные отсутствуют	данные отсутствуют
120	403341.54	2207947.88	данные отсутствуют	данные отсутствуют
121	403320.77	2207936.59	данные отсутствуют	данные отсутствуют

Государственный регистратор		ФГИС ЕГРН
полное наименование должности	подпись	инициалы, фамилия

М.П.

Выписка из Единого государственного реестра недвижимости об объекте недвижимости  
**Сведения о частях <sup>861</sup> земельного участка**

<b>Земельный участок</b>			
(вид объекта недвижимости)			
Лист № <u>    </u> Раздела <b>4.2</b>	Всего листов раздела <b>4.2</b> : <u>    </u>	Всего разделов: <u>    </u>	Всего листов выписки: <u>    </u>
<b>12.07.2022 № 99/2022/479911582</b>			
Кадастровый номер:		<b>47:23:0000000:52101</b>	

Номер точки	Координаты, м		Описание закрепления на местности	Средняя квадратическая погрешность определения координат характерных точек границы части земельного участка, м
	X	Y		
1	2	3	4	5
122	403347.13	2207950.93	данные отсутствуют	данные отсутствуют
123	403327.23	2207940.1	данные отсутствуют	данные отсутствуют
124	403403.93	2207981.43	данные отсутствуют	данные отсутствуют
125	403384.24	2207970.92	данные отсутствуют	данные отсутствуют
126	403661.68	2208121.17	данные отсутствуют	данные отсутствуют
127	403643.49	2208111.33	данные отсутствуют	данные отсутствуют
128	403677.91	2208129.8	данные отсутствуют	данные отсутствуют
129	403659.9	2208120.23	данные отсутствуют	данные отсутствуют
130	401105.65	2206678.96	данные отсутствуют	данные отсутствуют
131	401098.56	2206692.25	данные отсутствуют	данные отсутствуют
131	401098.56	2206692.25	данные отсутствуют	данные отсутствуют
132	401076.6	2206680.3	данные отсутствуют	данные отсутствуют
132	401076.6	2206680.3	данные отсутствуют	данные отсутствуют
132	401076.6	2206680.3	данные отсутствуют	данные отсутствуют
132	401076.6	2206680.3	данные отсутствуют	данные отсутствуют
133	401083.66	2206667.02	данные отсутствуют	данные отсутствуют
133	401083.66	2206667.02	данные отсутствуют	данные отсутствуют
Государственный регистратор				ФГИС ЕГРН
полное наименование должности			подпись	инициалы, фамилия

М.П.

Выписка из Единого государственного реестра недвижимости об объекте недвижимости  
**Сведения о частях земельного участка**

<b>Земельный участок</b>			
(вид объекта недвижимости)			
Лист № <u>    </u> Раздела <b>4.2</b>	Всего листов раздела <b>4.2</b> : <u>    </u>	Всего разделов: <u>    </u>	Всего листов выписки: <u>    </u>
<b>12.07.2022 № 99/2022/479911582</b>			
Кадастровый номер:		<b>47:23:0000000:52101</b>	

Номер точки	Координаты, м		Описание закрепления на местности	Средняя квадратическая погрешность определения координат характерных точек границы части земельного участка, м
	X	Y		
1	2	3	4	5
134	401054.62	2206668.38	данные отсутствуют	данные отсутствуют
134	401054.62	2206668.38	данные отсутствуют	данные отсутствуют
135	401061.71	2206655.06	данные отсутствуют	данные отсутствуют
136	401397.86	2206879.52	данные отсутствуют	данные отсутствуют
137	401173.86	2206764.38	данные отсутствуют	данные отсутствуют
138	401175.76	2206760.87	данные отсутствуют	данные отсутствуют
139	400684	2206449.67	данные отсутствуют	данные отсутствуют
140	400683.32	2206450.83	данные отсутствуют	данные отсутствуют
141	400670.26	2206443.48	данные отсутствуют	данные отсутствуют
142	400614.98	2206413.41	данные отсутствуют	данные отсутствуют
143	400542.99	2206374.18	данные отсутствуют	данные отсутствуют
144	400501.11	2206351.47	данные отсутствуют	данные отсутствуют
145	400458.34	2206328.06	данные отсутствуют	данные отсутствуют
145	400458.34	2206328.06	данные отсутствуют	данные отсутствуют
146	400458.89	2206327.27	данные отсутствуют	данные отсутствуют
147	400867.7	2206549.58	данные отсутствуют	данные отсутствуют
148	400911.62	2206573.48	данные отсутствуют	данные отсутствуют
Государственный регистратор				ФГИС ЕГРН
полное наименование должности			подпись	инициалы, фамилия

М.П.

Выписка из Единого государственного реестра недвижимости об объекте недвижимости  
**Сведения о частях земельного участка**

<b>Земельный участок</b>			
(вид объекта недвижимости)			
Лист № <u>    </u> Раздела <b>4.2</b>	Всего листов раздела <b>4.2</b> : <u>    </u>	Всего разделов: <u>    </u>	Всего листов выписки: <u>    </u>
<b>12.07.2022 № 99/2022/479911582</b>			
Кадастровый номер:		<b>47:23:0000000:52101</b>	

Номер точки	Координаты, м		Описание закрепления на местности	Средняя квадратическая погрешность определения координат характерных точек границы части земельного участка, м
	X	Y		
1	2	3	4	5
149	400904.73	2206586.87	данные отсутствуют	данные отсутствуют
150	400860.79	2206562.96	данные отсутствуют	данные отсутствуют
151	401069.5	2206693.63	данные отсутствуют	данные отсутствуют
151	401069.5	2206693.63	данные отсутствуют	данные отсутствуют
152	401063.74	2206690.5	данные отсутствуют	данные отсутствуют
153	401047.51	2206681.69	данные отсутствуют	данные отсутствуют
154	400324.93	2206269.63	данные отсутствуют	данные отсутствуют
154	400324.93	2206269.63	данные отсутствуют	данные отсутствуют
155	400320.32	2206270.46	данные отсутствуют	данные отсутствуют
155	400320.32	2206270.46	данные отсутствуют	данные отсутствуют
156	400321.5	2206267.72	данные отсутствуют	данные отсутствуют
156	400321.5	2206267.72	данные отсутствуют	данные отсутствуют
156	400321.5	2206267.72	данные отсутствуют	данные отсутствуют
157	400502.53	2206386.07	данные отсутствуют	данные отсутствуют
158	400442.8	2206353.91	данные отсутствуют	данные отсутствуют
159	400314.75	2206283.44	данные отсутствуют	данные отсутствуют
159	400314.75	2206283.44	данные отсутствуют	данные отсутствуют
Государственный регистратор				ФГИС ЕГРН
полное наименование должности			подпись	инициалы, фамилия

М.П.

Выписка из Единого государственного реестра недвижимости об объекте недвижимости  
**Сведения о частях земельного участка**

<b>Земельный участок</b>			
(вид объекта недвижимости)			
Лист № <u>    </u> Раздела <b>4.2</b>	Всего листов раздела <b>4.2</b> : <u>    </u>	Всего разделов: <u>    </u>	Всего листов выписки: <u>    </u>
<b>12.07.2022 № 99/2022/479911582</b>			
Кадастровый номер:		<b>47:23:0000000:52101</b>	

Номер точки	Координаты, м		Описание закрепления на местности	Средняя квадратическая погрешность определения координат характерных точек границы части земельного участка, м
	X	Y		
1	2	3	4	5
160	400315.19	2206282.27	данные отсутствуют	данные отсутствуют
160	400315.19	2206282.27	данные отсутствуют	данные отсутствуют
161	400348.5	2206300.65	данные отсутствуют	данные отсутствуют
162	400488.51	2206378.07	данные отсутствуют	данные отсутствуют
163	400355.56	2206286.96	данные отсутствуют	данные отсутствуют
163	400355.56	2206286.96	данные отсутствуют	данные отсутствуют
164	400350.16	2206297.79	данные отсутствуют	данные отсутствуют
165	400347.9	2206301.69	данные отсутствуют	данные отсутствуют
166	400344.37	2206299.74	данные отсутствуют	данные отсутствуют
167	400345.6	2206297.58	данные отсутствуют	данные отсутствуют
168	400327.17	2206290.27	данные отсутствуют	данные отсутствуют
169	400322.14	2206287.5	данные отсутствуют	данные отсутствуют
170	400323.87	2206284.71	данные отсутствуют	данные отсутствуют
171	400347.53	2206294.06	данные отсутствуют	данные отсутствуют
172	400352.09	2206284.99	данные отсутствуют	данные отсутствуют
172	400352.09	2206284.99	данные отсутствуют	данные отсутствуют
173	401091.57	2206705.59	данные отсутствуют	данные отсутствуют

Государственный регистратор		ФГИС ЕГРН
полное наименование должности	подпись	инициалы, фамилия

М.П.

Выписка из Единого государственного реестра недвижимости об объекте недвижимости  
**Сведения о частях земельного участка**

<b>Земельный участок</b>			
<small>(вид объекта недвижимости)</small>			
Лист № <u>    </u> Раздела <b>4.2</b>	Всего листов раздела <b>4.2</b> : <u>    </u>	Всего разделов: <u>    </u>	Всего листов выписки: <u>    </u>
<b>12.07.2022 № 99/2022/479911582</b>			
Кадастровый номер:		<b>47:23:0000000:52101</b>	

Номер точки	Координаты, м		Описание закрепления на местности	Средняя квадратическая погрешность определения координат характерных точек границы части земельного участка, м
	X	Y		
1	2	3	4	5
174	400458.23	2206328.3	данные отсутствуют	данные отсутствуют
175	400456.04	2206331.74	данные отсутствуют	данные отсутствуют
176	400455.87	2206331.64	данные отсутствуют	данные отсутствуют
177	400359.56	2206278.93	данные отсутствуют	данные отсутствуют
178	400356.04	2206277.03	данные отсутствуют	данные отсутствуют
179	400336.75	2206266.58	данные отсутствуют	данные отсутствуют
180	400333.91	2206265.06	данные отсутствуют	данные отсутствуют
181	400279.36	2206235.39	данные отсутствуют	данные отсутствуют
182	400228.54	2206209.04	данные отсутствуют	данные отсутствуют
183	400205.42	2206198.31	данные отсутствуют	данные отсутствуют
183	400205.42	2206198.31	данные отсутствуют	данные отсутствуют
184	400207.19	2206194.73	данные отсутствуют	данные отсутствуют
184	400207.19	2206194.73	данные отсутствуют	данные отсутствуют
185	400230.31	2206205.46	данные отсутствуют	данные отсутствуют
186	400281.24	2206231.86	данные отсутствуют	данные отсутствуют
187	400340.24	2206263.93	данные отсутствуют	данные отсутствуют
188	400458.13	2206328.25	данные отсутствуют	данные отсутствуют
Государственный регистратор				ФГИС ЕГРН
полное наименование должности			подпись	инициалы, фамилия

М.П.

Выписка из Единого государственного реестра недвижимости об объекте недвижимости  
**Сведения о частях земельного участка**

<b>Земельный участок</b>			
(вид объекта недвижимости)			
Лист № <u>    </u> Раздела <b>4.2</b>	Всего листов раздела <b>4.2</b> : <u>    </u>	Всего разделов: <u>    </u>	Всего листов выписки: <u>    </u>
<b>12.07.2022 № 99/2022/479911582</b>			
Кадастровый номер:		<b>47:23:0000000:52101</b>	

Номер точки	Координаты, м		Описание закрепления на местности	Средняя квадратическая погрешность определения координат характерных точек границы части земельного участка, м
	X	Y		
1	2	3	4	5
189	400458.9	2206327.26	данные отсутствуют	данные отсутствуют
190	400343.21	2206266.34	данные отсутствуют	данные отсутствуют
191	400319.37	2206266.59	данные отсутствуют	данные отсутствуют
191	400319.37	2206266.59	данные отсутствуют	данные отсутствуют
192	400340.6	2206262.74	данные отсутствуют	данные отсутствуют
193	400453.42	2206324.29	данные отсутствуют	данные отсутствуют
194	399442.77	2205789.89	данные отсутствуют	данные отсутствуют
194	399442.77	2205789.89	данные отсутствуют	данные отсутствуют
195	399434.67	2205802.55	данные отсутствуют	данные отсутствуют
196	399422.51	2205795.91	данные отсутствуют	данные отсутствуют
196	399422.51	2205795.91	данные отсутствуют	данные отсутствуют
196	399422.51	2205795.91	данные отсутствуют	данные отсутствуют
197	399417.07	2205792.94	данные отсутствуют	данные отсутствуют
198	399425.17	2205780.27	данные отсутствуют	данные отсутствуют
198	399425.17	2205780.27	данные отсутствуют	данные отсутствуют
199	400249.5	2206247.54	данные отсутствуют	данные отсутствуют
200	400173.27	2206205.6	данные отсутствуют	данные отсутствуют
Государственный регистратор				ФГИС ЕГРН
полное наименование должности			подпись	инициалы, фамилия

М.П.



Выписка из Единого государственного реестра недвижимости об объекте недвижимости  
**Сведения о частях <sup>867</sup> земельного участка**

<b>Земельный участок</b>			
(вид объекта недвижимости)			
Лист № <u>    </u> Раздела <b>4.2</b>	Всего листов раздела <b>4.2</b> : <u>    </u>	Всего разделов: <u>    </u>	Всего листов выписки: <u>    </u>
<b>12.07.2022 № 99/2022/479911582</b>			
Кадастровый номер:		<b>47:23:0000000:52101</b>	

Номер точки	Координаты, м		Описание закрепления на местности	Средняя квадратическая погрешность определения координат характерных точек границы части земельного участка, м
	X	Y		
1	2	3	4	5
201	400125.98	2206179.8	данные отсутствуют	данные отсутствуют
202	400113.99	2206173.27	данные отсутствуют	данные отсутствуют
203	400286.65	2206266.47	данные отсутствуют	данные отсутствуют
204	400296.2	2206271.74	данные отсутствуют	данные отсутствуют
205	400298.98	2206273.28	данные отсутствуют	данные отсутствуют
206	400308.07	2206278.31	данные отсутствуют	данные отсутствуют
207	400298.34	2206274.42	данные отсутствуют	данные отсутствуют
208	400292.85	2206271.4	данные отсутствуют	данные отсутствуют
209	400292.66	2206271.29	данные отсутствуют	данные отсутствуют
210	399441.19	2205789.02	данные отсутствуют	данные отсутствуют
211	399424.35	2205796.91	данные отсутствуют	данные отсутствуют
212	399329.84	2205745.31	данные отсутствуют	данные отсутствуют
213	399340.49	2205734.23	данные отсутствуют	данные отсутствуют
214	400194.31	2206193.15	данные отсутствуют	данные отсутствуют
215	400161.77	2206174.33	данные отсутствуют	данные отсутствуют
216	400127.97	2206157.22	данные отсутствуют	данные отсутствуют
217	400084.53	2206132.36	данные отсутствуют	данные отсутствуют

Государственный регистратор		ФГИС ЕГРН
полное наименование должности	подпись	инициалы, фамилия

М.П.

Выписка из Единого государственного реестра недвижимости об объекте недвижимости  
**Сведения о частях земельного участка**

<b>Земельный участок</b>			
(вид объекта недвижимости)			
Лист № <u>    </u> Раздела <b>4.2</b>	Всего листов раздела <b>4.2</b> : <u>    </u>	Всего разделов: <u>    </u>	Всего листов выписки: <u>    </u>
<b>12.07.2022 № 99/2022/479911582</b>			
Кадастровый номер:		<b>47:23:0000000:52101</b>	

Номер точки	Координаты, м		Описание закрепления на местности	Средняя квадратическая погрешность определения координат характерных точек границы части земельного участка, м
	X	Y		
1	2	3	4	5
218	399980.63	2206076.18	данные отсутствуют	данные отсутствуют
219	399932.94	2206048.3	данные отсутствуют	данные отсутствуют
220	399884.09	2206022.06	данные отсутствуют	данные отсутствуют
221	399836.92	2205998.63	данные отсутствуют	данные отсутствуют
222	399688.86	2205917.19	данные отсутствуют	данные отсутствуют
223	399445.47	2205785.67	данные отсутствуют	данные отсутствуют
224	399427.88	2205776.05	данные отсутствуют	данные отсутствуют
225	399404.08	2205763.13	данные отсутствуют	данные отсутствуют
226	399343.68	2205730.03	данные отсутствуют	данные отсутствуют
227	399346.29	2205727.13	данные отсутствуют	данные отсутствуют
228	399459.62	2205788.86	данные отсутствуют	данные отсутствуют
229	399690.76	2205913.66	данные отсутствуют	данные отсутствуют
230	399838.79	2205995.08	данные отсутствуют	данные отсутствуют
231	399885.93	2206018.5	данные отсутствуют	данные отсутствуют
232	399934.89	2206044.81	данные отсутствуют	данные отсутствуют
233	399982.6	2206072.7	данные отсутствуют	данные отсутствуют
234	400086.46	2206128.85	данные отсутствуют	данные отсутствуют
Государственный регистратор				ФГИС ЕГРН
полное наименование должности			подпись	инициалы, фамилия

М.П.

Выписка из Единого государственного реестра недвижимости об объекте недвижимости  
**Сведения о частях земельного участка**

<b>Земельный участок</b>			
(вид объекта недвижимости)			
Лист № ___ Раздела <b>4.2</b>	Всего листов раздела <b>4.2</b> : ___	Всего разделов: ___	Всего листов выписки: ___
<b>12.07.2022 № 99/2022/479911582</b>			
Кадастровый номер:		<b>47:23:0000000:52101</b>	

Номер точки	Координаты, м		Описание закрепления на местности	Средняя квадратическая погрешность определения координат характерных точек границы части земельного участка, м
	X	Y		
1	2	3	4	5
235	400129.86	2206153.69	данные отсутствуют	данные отсутствуют
236	400163.68	2206170.81	данные отсутствуют	данные отсутствуют
237	400196.15	2206189.61	данные отсутствуют	данные отсутствуют
238	399465.28	2205785.1	данные отсутствуют	данные отсутствуют
239	399464.74	2205786.06	данные отсутствуют	данные отсутствуют
240	399419.8	2205763.69	данные отсутствуют	данные отсутствуют
241	399366.52	2205735.41	данные отсутствуют	данные отсутствуют
242	399347.88	2205725.37	данные отсутствуют	данные отсутствуют
243	399350.53	2205722.43	данные отсутствуют	данные отсутствуют
244	399414.05	2205757.11	данные отсутствуют	данные отсутствуют
244	399414.05	2205757.11	данные отсутствуют	данные отсутствуют
245	399450.68	2205777.12	данные отсутствуют	данные отсутствуют
246	399433.07	2205767.5	данные отсутствуют	данные отсутствуют
247	402639.83	2207522.69	данные отсутствуют	данные отсутствуют
248	402245.57	2207310.52	данные отсутствуют	данные отсутствуют
249	402258.68	2207286.41	данные отсутствуют	данные отсутствуют
250	402338.23	2207329.65	данные отсутствуют	данные отсутствуют
Государственный регистратор				ФГИС ЕГРН
полное наименование должности			подпись	инициалы, фамилия

М.П.

Выписка из Единого государственного реестра недвижимости об объекте недвижимости  
**Сведения о частях <sup>870</sup> земельного участка**

<b>Земельный участок</b>			
(вид объекта недвижимости)			
Лист № <u>    </u> Раздела <b>4.2</b>	Всего листов раздела <b>4.2</b> : <u>    </u>	Всего разделов: <u>    </u>	Всего листов выписки: <u>    </u>
<b>12.07.2022 № 99/2022/479911582</b>			
Кадастровый номер:		<b>47:23:0000000:52101</b>	

Номер точки	Координаты, м		Описание закрепления на местности	Средняя квадратическая погрешность определения координат характерных точек границы части земельного участка, м
	X	Y		
1	2	3	4	5
250	402338.23	2207329.65	данные отсутствуют	данные отсутствуют
250	402338.23	2207329.65	данные отсутствуют	данные отсутствуют
251	402359.22	2207341.05	данные отсутствуют	данные отсутствуют
252	402358.6	2207343.03	данные отсутствуют	данные отсутствуют
253	402650.77	2207502.54	данные отсутствуют	данные отсутствуют
254	400867.47	2206549.44	данные отсутствуют	данные отсутствуют
255	400865.31	2206549.75	данные отсутствуют	данные отсутствуют
255	400865.31	2206549.75	данные отсутствуют	данные отсутствуют
256	400863.27	2206549.74	данные отсутствуют	данные отсутствуют
256	400863.27	2206549.74	данные отсутствуют	данные отсутствуют
257	400861.25	2206549.46	данные отсутствуют	данные отсутствуют
257	400861.25	2206549.46	данные отсутствуют	данные отсутствуют
258	400858.88	2206548.75	данные отсутствуют	данные отсутствуют
258	400858.88	2206548.75	данные отсутствуют	данные отсутствуют
259	400856.6	2206547.61	данные отсутствуют	данные отсутствуют
259	400856.6	2206547.61	данные отсутствуют	данные отсутствуют
260	400854.1	2206546.12	данные отсутствуют	данные отсутствуют
Государственный регистратор				ФГИС ЕГРН
полное наименование должности			подпись	инициалы, фамилия

М.П.

Выписка из Единого государственного реестра недвижимости об объекте недвижимости  
**Сведения о частях <sup>871</sup> земельного участка**

<b>Земельный участок</b>			
(вид объекта недвижимости)			
Лист № <u>    </u> Раздела <b>4.2</b>	Всего листов раздела <b>4.2</b> : <u>    </u>	Всего разделов: <u>    </u>	Всего листов выписки: <u>    </u>
<b>12.07.2022 № 99/2022/479911582</b>			
Кадастровый номер:		<b>47:23:0000000:52101</b>	

Номер точки	Координаты, м		Описание закрепления на местности	Средняя квадратическая погрешность определения координат характерных точек границы части земельного участка, м
	X	Y		
1	2	3	4	5
260	400854.1	2206546.12	данные отсутствуют	данные отсутствуют
261	400851.58	2206544.71	данные отсутствуют	данные отсутствуют
261	400851.58	2206544.71	данные отсутствуют	данные отсутствуют
262	400735.84	2206481.98	данные отсутствуют	данные отсутствуют
262	400735.84	2206481.98	данные отсутствуют	данные отсутствуют
263	400689.3	2206456.98	данные отсутствуют	данные отсутствуют
263	400689.3	2206456.98	данные отсутствуют	данные отсутствуют
264	400684.36	2206453.85	данные отсутствуют	данные отсутствуют
264	400684.36	2206453.85	данные отсутствуют	данные отсутствуют
265	400679.48	2206450.95	данные отсутствуют	данные отсутствуют
265	400679.48	2206450.95	данные отсутствуют	данные отсутствуют
266	400674.52	2206448.2	данные отсутствуют	данные отсутствуют
266	400674.52	2206448.2	данные отсутствуют	данные отсутствуют
267	400669.48	2206445.59	данные отсутствуют	данные отсутствуют
267	400669.48	2206445.59	данные отсутствуют	данные отсутствуют
268	400664.35	2206443.12	данные отсутствуют	данные отсутствуют
268	400664.35	2206443.12	данные отсутствуют	данные отсутствуют

Государственный регистратор		ФГИС ЕГРН
полное наименование должности	подпись	инициалы, фамилия

М.П.

Выписка из Единого государственного реестра недвижимости об объекте недвижимости  
**Сведения о частях <sup>872</sup> земельного участка**

<b>Земельный участок</b>			
(вид объекта недвижимости)			
Лист № ___ Раздела <b>4.2</b>	Всего листов раздела <b>4.2</b> : ___	Всего разделов: ___	Всего листов выписки: ___
<b>12.07.2022 № 99/2022/479911582</b>			
Кадастровый номер:		<b>47:23:0000000:52101</b>	

Номер точки	Координаты, м		Описание закрепления на местности	Средняя квадратическая погрешность определения координат характерных точек границы части земельного участка, м
	X	Y		
1	2	3	4	5
269	400662.59	2206442.19	данные отсутствуют	данные отсутствуют
269	400662.59	2206442.19	данные отсутствуют	данные отсутствуют
270	400660.88	2206441.05	данные отсутствуют	данные отсутствуют
270	400660.88	2206441.05	данные отсутствуют	данные отсутствуют
271	400659.26	2206439.7	данные отсутствуют	данные отсутствуют
271	400659.26	2206439.7	данные отсутствуют	данные отсутствуют
272	400657.83	2206438.24	данные отсутствуют	данные отсутствуют
272	400657.83	2206438.24	данные отсутствуют	данные отсутствуют
273	400656.6	2206436.69	данные отсутствуют	данные отсутствуют
273	400656.6	2206436.69	данные отсутствуют	данные отсутствуют
274	400655.81	2206435.49	данные отсутствуют	данные отсутствуют
274	400655.81	2206435.49	данные отсутствуют	данные отсутствуют
275	400655.14	2206434.3	данные отсутствуют	данные отсутствуют
275	400655.14	2206434.3	данные отсутствуют	данные отсутствуют
276	400654.93	2206433.86	данные отсутствуют	данные отсутствуют
277	402357.32	2207340.08	данные отсутствуют	данные отсутствуют
278	402356.53	2207341.48	данные отсутствуют	данные отсутствуют
Государственный регистратор				ФГИС ЕГРН
полное наименование должности			подпись	инициалы, фамилия

М.П.

Выписка из Единого государственного реестра недвижимости об объекте недвижимости  
**Сведения о частях <sup>873</sup> земельного участка**

<b>Земельный участок</b>			
(вид объекта недвижимости)			
Лист № <u>    </u> Раздела <b>4.2</b>	Всего листов раздела <b>4.2</b> : <u>    </u>	Всего разделов: <u>    </u>	Всего листов выписки: <u>    </u>
<b>12.07.2022 № 99/2022/479911582</b>			
Кадастровый номер:		<b>47:23:0000000:52101</b>	

Номер точки	Координаты, м		Описание закрепления на местности	Средняя квадратическая погрешность определения координат характерных точек границы части земельного участка, м
	X	Y		
1	2	3	4	5
278	402356.53	2207341.48	данные отсутствуют	данные отсутствуют
279	402355.53	2207342.38	данные отсутствуют	данные отсутствуют
279	402355.53	2207342.38	данные отсутствуют	данные отсутствуют
280	402353.82	2207342.25	данные отсутствуют	данные отсутствуют
280	402353.82	2207342.25	данные отсутствуют	данные отсутствуют
281	402204.49	2207260.99	данные отсутствуют	данные отсутствуют
281	402204.49	2207260.99	данные отсутствуют	данные отсутствуют
282	402019.78	2207160.6	данные отсутствуют	данные отсутствуют
282	402019.78	2207160.6	данные отсутствуют	данные отсутствуют
283	401899.29	2207095.06	данные отсутствуют	данные отсутствуют
283	401899.29	2207095.06	данные отсутствуют	данные отсутствуют
284	401615.82	2206940.97	данные отсутствуют	данные отсутствуют
284	401615.82	2206940.97	данные отсутствуют	данные отсутствуют
285	401614.87	2206938.59	данные отсутствуют	данные отсутствуют
285	401614.87	2206938.59	данные отсутствуют	данные отсутствуют
286	401615.51	2206936.78	данные отсутствуют	данные отсутствуют
287	401444.5	2206843.83	данные отсутствуют	данные отсутствуют
Государственный регистратор				ФГИС ЕГРН
полное наименование должности			подпись	инициалы, фамилия

М.П.

Выписка из Единого государственного реестра недвижимости об объекте недвижимости  
**Сведения о частях <sup>874</sup> земельного участка**

<b>Земельный участок</b>			
(вид объекта недвижимости)			
Лист № ___ Раздела <b>4.2</b>	Всего листов раздела <b>4.2</b> : ___	Всего разделов: ___	Всего листов выписки: ___
<b>12.07.2022 № 99/2022/479911582</b>			
Кадастровый номер:		<b>47:23:0000000:52101</b>	

Номер точки	Координаты, м		Описание закрепления на местности	Средняя квадратическая погрешность определения координат характерных точек границы части земельного участка, м
	X	Y		
1	2	3	4	5
288	401443.53	2206843.84	данные отсутствуют	данные отсутствуют
288	401443.53	2206843.84	данные отсутствуют	данные отсутствуют
289	401440.76	2206843.58	данные отсутствуют	данные отсутствуют
289	401440.76	2206843.58	данные отсутствуют	данные отсутствуют
290	401437.96	2206843.02	данные отсутствуют	данные отсутствуют
290	401437.96	2206843.02	данные отсутствуют	данные отсутствуют
291	401435.31	2206842.19	данные отсутствуют	данные отсутствуют
291	401435.31	2206842.19	данные отсутствуют	данные отсутствуют
292	401432.78	2206841.1	данные отсутствуют	данные отсутствуют
292	401432.78	2206841.1	данные отсутствуют	данные отсутствуют
293	401410.96	2206830.31	данные отсутствуют	данные отсутствуют
293	401410.96	2206830.31	данные отсутствуют	данные отсутствуют
294	401253.57	2206744.12	данные отсутствуют	данные отсутствуют
294	401253.57	2206744.12	данные отсутствуют	данные отсутствуют
295	401250.27	2206747.26	данные отсутствуют	данные отсутствуют
295	401250.27	2206747.26	данные отсутствуют	данные отсутствуют
296	401249.34	2206747.74	данные отсутствуют	данные отсутствуют

Государственный регистратор		ФГИС ЕГРН
полное наименование должности	подпись	инициалы, фамилия

М.П.



Выписка из Единого государственного реестра недвижимости об объекте недвижимости  
**Сведения о частях земельного участка**

<b>Земельный участок</b>			
(вид объекта недвижимости)			
Лист № <u>    </u> Раздела <b>4.2</b>	Всего листов раздела <b>4.2</b> : <u>    </u>	Всего разделов: <u>    </u>	Всего листов выписки: <u>    </u>
<b>12.07.2022 № 99/2022/479911582</b>			
Кадастровый номер:		<b>47:23:0000000:52101</b>	

Номер точки	Координаты, м		Описание закрепления на местности	Средняя квадратическая погрешность определения координат характерных точек границы части земельного участка, м
	X	Y		
1	2	3	4	5
296	401249.34	2206747.74	данные отсутствуют	данные отсутствуют
297	401247.92	2206747.55	данные отсутствуют	данные отсутствуют
297	401247.92	2206747.55	данные отсутствуют	данные отсутствуют
298	401201.96	2206721.79	данные отсутствуют	данные отсутствуют
298	401201.96	2206721.79	данные отсутствуют	данные отсутствуют
299	401197.57	2206729.81	данные отсутствуют	данные отсутствуют
299	401197.57	2206729.81	данные отсутствуют	данные отсутствуют
300	401196.99	2206730.47	данные отсутствуют	данные отсутствуют
300	401196.99	2206730.47	данные отсутствуют	данные отсутствуют
301	401194.87	2206730.62	данные отсутствуют	данные отсутствуют
301	401194.87	2206730.62	данные отсутствуют	данные отсутствуют
302	401149.72	2206706.42	данные отсутствуют	данные отсутствуют
302	401149.72	2206706.42	данные отсутствуют	данные отсутствуют
303	401148.41	2206705.93	данные отсутствуют	данные отсутствуют
303	401148.41	2206705.93	данные отсутствуют	данные отсутствуют
304	401147.45	2206705.4	данные отсутствуют	данные отсутствуют
304	401147.45	2206705.4	данные отсутствуют	данные отсутствуют
Государственный регистратор				ФГИС ЕГРН
полное наименование должности			подпись	инициалы, фамилия

М.П.

Выписка из Единого государственного реестра недвижимости об объекте недвижимости  
**Сведения о частях земельного участка**

<b>Земельный участок</b>			
(вид объекта недвижимости)			
Лист № <u>    </u> Раздела <b>4.2</b>	Всего листов раздела <b>4.2</b> : <u>    </u>	Всего разделов: <u>    </u>	Всего листов выписки: <u>    </u>
<b>12.07.2022 № 99/2022/479911582</b>			
Кадастровый номер:		<b>47:23:0000000:52101</b>	

Номер точки	Координаты, м		Описание закрепления на местности	Средняя квадратическая погрешность определения координат характерных точек границы части земельного участка, м
	X	Y		
1	2	3	4	5
305	401146.18	2206704.36	данные отсутствуют	данные отсутствуют
305	401146.18	2206704.36	данные отсутствуют	данные отсутствуют
306	401145.18	2206703.13	данные отсутствуют	данные отсутствуют
306	401145.18	2206703.13	данные отсутствуют	данные отсутствуют
307	401144.53	2206701.93	данные отсутствуют	данные отсутствуют
307	401144.53	2206701.93	данные отсутствуют	данные отсутствуют
308	401144.09	2206700.63	данные отсутствуют	данные отсутствуют
308	401144.09	2206700.63	данные отсутствуют	данные отсутствуют
309	401143.97	2206699.79	данные отсутствуют	данные отсутствуют
309	401143.97	2206699.79	данные отсутствуют	данные отсутствуют
310	401194.12	2206727.06	данные отсутствуют	данные отсутствуют
310	401194.12	2206727.06	данные отсутствуют	данные отсутствуют
311	401194.7	2206726	данные отсутствуют	данные отсутствуют
312	401195.01	2206726.15	данные отсутствуют	данные отсутствуют
312	401195.01	2206726.15	данные отсутствуют	данные отсутствуют
313	401199.42	2206718.09	данные отсутствуют	данные отсутствуют
313	401199.42	2206718.09	данные отсутствуют	данные отсутствуют
Государственный регистратор				ФГИС ЕГРН
полное наименование должности			подпись	инициалы, фамилия

М.П.

Выписка из Единого государственного реестра недвижимости об объекте недвижимости  
**Сведения о частях <sup>877</sup> земельного участка**

<b>Земельный участок</b>			
(вид объекта недвижимости)			
Лист № <u>    </u> Раздела <b>4.2</b>	Всего листов раздела <b>4.2</b> : <u>    </u>	Всего разделов: <u>    </u>	Всего листов выписки: <u>    </u>
<b>12.07.2022 № 99/2022/479911582</b>			
Кадастровый номер:		<b>47:23:0000000:52101</b>	

Номер точки	Координаты, м		Описание закрепления на местности	Средняя квадратическая погрешность определения координат характерных точек границы части земельного участка, м
	X	Y		
1	2	3	4	5
314	401201.17	2206717.05	данные отсутствуют	данные отсутствуют
314	401201.17	2206717.05	данные отсутствуют	данные отсутствуют
315	401202.15	2206717.31	данные отсутствуют	данные отсутствуют
315	401202.15	2206717.31	данные отсутствуют	данные отсутствуют
316	401248.59	2206743.34	данные отсутствуют	данные отсутствуют
316	401248.59	2206743.34	данные отсутствуют	данные отсутствуют
317	401251.88	2206740.22	данные отсутствуют	данные отсутствуют
317	401251.88	2206740.22	данные отсутствуют	данные отсутствуют
318	401253.05	2206739.75	данные отсутствуют	данные отсутствуют
318	401253.05	2206739.75	данные отсутствуют	данные отсутствуют
319	401371.62	2206804.21	данные отсутствуют	данные отсутствуют
319	401371.62	2206804.21	данные отсутствуют	данные отсутствуют
320	401412.85	2206826.78	данные отсутствуют	данные отсутствуют
320	401412.85	2206826.78	данные отсутствуют	данные отсутствуют
321	401416.1	2206828.39	данные отсутствуют	данные отсутствуют
321	401416.1	2206828.39	данные отсутствуют	данные отсутствуют
322	401034.73	2206640.39	данные отсутствуют	данные отсутствуют

Государственный регистратор		ФГИС ЕГРН
полное наименование должности	подпись	инициалы, фамилия

М.П.

Выписка из Единого государственного реестра недвижимости об объекте недвижимости  
**Сведения о частях земельного участка**

<b>Земельный участок</b>			
(вид объекта недвижимости)			
Лист № <u>    </u> Раздела <b>4.2</b>	Всего листов раздела <b>4.2</b> : <u>    </u>	Всего разделов: <u>    </u>	Всего листов выписки: <u>    </u>
<b>12.07.2022 № 99/2022/479911582</b>			
Кадастровый номер:		<b>47:23:0000000:52101</b>	

Номер точки	Координаты, м		Описание закрепления на местности	Средняя квадратическая погрешность определения координат характерных точек границы части земельного участка, м
	X	Y		
1	2	3	4	5
322	401034.73	2206640.39	данные отсутствуют	данные отсутствуют
323	401028.68	2206640.82	данные отсутствуют	данные отсутствуют
323	401028.68	2206640.82	данные отсутствуют	данные отсутствуют
324	401027.59	2206640.58	данные отсутствуют	данные отсутствуют
324	401027.59	2206640.58	данные отсутствуют	данные отсутствуют
325	400924.44	2206584.42	данные отсутствуют	данные отсутствуют
325	400924.44	2206584.42	данные отсутствуют	данные отсутствуют
326	400923.69	2206583.24	данные отсутствуют	данные отсутствуют
326	400923.69	2206583.24	данные отсутствуют	данные отсутствуют
327	400923.66	2206581.67	данные отсутствуют	данные отсутствуют
327	400923.66	2206581.67	данные отсутствуют	данные отсутствуют
328	400924.39	2206580.39	данные отсутствуют	данные отсутствуют
329	399200.52	2205675.56	данные отсутствуют	данные отсутствуют
330	399126.07	2205634	данные отсутствуют	данные отсутствуют
331	399103.42	2205623.31	данные отсутствуют	данные отсутствуют
332	399104.7	2205590.25	данные отсутствуют	данные отсутствуют
333	399140.23	2205609.01	данные отсутствуют	данные отсутствуют
Государственный регистратор				ФГИС ЕГРН
полное наименование должности			подпись	инициалы, фамилия

М.П.

Выписка из Единого государственного реестра недвижимости об объекте недвижимости  
**Сведения о частях <sup>879</sup> земельного участка**

<b>Земельный участок</b>			
(вид объекта недвижимости)			
Лист № <u>    </u> Раздела <b>4.2</b>	Всего листов раздела <b>4.2</b> : <u>    </u>	Всего разделов: <u>    </u>	Всего листов выписки: <u>    </u>
<b>12.07.2022 № 99/2022/479911582</b>			
Кадастровый номер:		<b>47:23:0000000:52101</b>	

Номер точки	Координаты, м		Описание закрепления на местности	Средняя квадратическая погрешность определения координат характерных точек границы части земельного участка, м
	X	Y		
1	2	3	4	5
333	399140.23	2205609.01	данные отсутствуют	данные отсутствуют
334	399200.99	2205643.17	данные отсутствуют	данные отсутствуют
335	399324.75	2205709.62	данные отсутствуют	данные отсутствуют
336	399322.24	2205712.74	данные отсутствуют	данные отсутствуют
337	399258.69	2205680.58	данные отсутствуют	данные отсутствуют
338	399244.22	2205673.13	данные отсутствуют	данные отсутствуют
339	399201.87	2205648.41	данные отсутствуют	данные отсутствуют
340	399160.28	2205624.87	данные отсутствуют	данные отсутствуют
341	399136.31	2205611.24	данные отсутствуют	данные отсутствуют
342	399104.47	2205592.4	данные отсутствуют	данные отсутствуют
343	399104.55	2205589.9	данные отсутствуют	данные отсутствуют
344	399144.8	2205611.48	данные отсутствуют	данные отсутствуют
345	399162.26	2205621.39	данные отсутствуют	данные отсутствуют
346	399203.86	2205644.94	данные отсутствуют	данные отсутствуют
347	399246.14	2205669.62	данные отсутствуют	данные отсутствуют
348	399218.36	2205685.17	данные отсутствуют	данные отсутствуют
349	399125.99	2205635.39	данные отсутствуют	данные отсутствуют

Государственный регистратор		ФГИС ЕГРН
полное наименование должности	подпись	инициалы, фамилия

М.П.

Выписка из Единого государственного реестра недвижимости об объекте недвижимости  
**Сведения о частях земельного участка**

<b>Земельный участок</b>			
(вид объекта недвижимости)			
Лист № <u>    </u> Раздела <b>4.2</b>	Всего листов раздела <b>4.2</b> : <u>    </u>	Всего разделов: <u>    </u>	Всего листов выписки: <u>    </u>
<b>12.07.2022 № 99/2022/479911582</b>			
Кадастровый номер:		<b>47:23:0000000:52101</b>	

Номер точки	Координаты, м		Описание закрепления на местности	Средняя квадратическая погрешность определения координат характерных точек границы части земельного участка, м
	X	Y		
1	2	3	4	5
350	399103.43	2205623.31	данные отсутствуют	данные отсутствуют
351	399103.51	2205620.51	данные отсутствуют	данные отсутствуют
352	399325.43	2205708.79	данные отсутствуют	данные отсутствуют
353	399306.26	2205732.53	данные отсутствуют	данные отсутствуют
354	399220.36	2205686.25	данные отсутствуют	данные отсутствуют
355	399236.4	2205660.82	данные отсутствуют	данные отсутствуют
356	399312.79	2205701.99	данные отсутствуют	данные отсутствуют
357	398710.08	2205429.1	данные отсутствуют	данные отсутствуют
358	398683.42	2205420.88	данные отсутствуют	данные отсутствуют
359	398669.49	2205414.27	данные отсутствуют	данные отсутствуют
360	398611.4	2205398.65	данные отсутствуют	данные отсутствуют
361	398554.66	2205384.23	данные отсутствуют	данные отсутствуют
362	398558.75	2205356.6	данные отсутствуют	данные отсутствуют
363	398562.66	2205357.5	данные отсутствуют	данные отсутствуют
364	398559.15	2205381.24	данные отсутствуют	данные отсутствуют
365	398612.42	2205394.78	данные отсутствуют	данные отсутствуют
366	398670.88	2205410.49	данные отсутствуют	данные отсутствуют

Государственный регистратор		ФГИС ЕГРН
полное наименование должности	подпись	инициалы, фамилия

М.П.

Выписка из Единого государственного реестра недвижимости об объекте недвижимости  
**Сведения о частях земельного участка**

<b>Земельный участок</b>			
(вид объекта недвижимости)			
Лист № <u>    </u> Раздела <b>4.2</b>	Всего листов раздела <b>4.2</b> : <u>    </u>	Всего разделов: <u>    </u>	Всего листов выписки: <u>    </u>
<b>12.07.2022 № 99/2022/479911582</b>			
Кадастровый номер:		<b>47:23:0000000:52101</b>	

Номер точки	Координаты, м		Описание закрепления на местности	Средняя квадратическая погрешность определения координат характерных точек границы части земельного участка, м
	X	Y		
1	2	3	4	5
367	398893.49	2205476.75	данные отсутствуют	данные отсутствуют
368	399034.91	2205552.62	данные отсутствуют	данные отсутствуют
369	399011.39	2205543.4	данные отсутствуют	данные отсутствуют
370	398934.12	2205501.69	данные отсутствуют	данные отсутствуют
371	398892.78	2205480.8	данные отсутствуют	данные отсутствуют
372	398847.52	2205460.7	данные отсутствуют	данные отсутствуют
373	398741.96	2205403.93	данные отсутствуют	данные отсутствуют
374	398751.74	2205404.55	данные отсутствуют	данные отсутствуют
375	398849.29	2205457.1	данные отсутствуют	данные отсутствуют
376	399096.9	2205619.8	данные отсутствуют	данные отсутствуют
377	398964.96	2205549.07	данные отсутствуют	данные отсутствуют
378	398982.31	2205557.18	данные отсутствуют	данные отсутствуют
379	399091.69	2205613.86	данные отсутствуют	данные отсутствуют
380	399097.02	2205616.84	данные отсутствуют	данные отсутствуют
381	399050.89	2205557.04	данные отсутствуют	данные отсутствуют
381	399050.89	2205557.04	данные отсутствуют	данные отсутствуют
382	399054.76	2205559.31	данные отсутствуют	данные отсутствуют

Государственный регистратор		ФГИС ЕГРН
полное наименование должности	подпись	инициалы, фамилия

М.П.

Выписка из Единого государственного реестра недвижимости об объекте недвижимости  
**Сведения о частях земельного участка**

<b>Земельный участок</b>			
(вид объекта недвижимости)			
Лист № <u>    </u> Раздела <b>4.2</b>	Всего листов раздела <b>4.2</b> : <u>    </u>	Всего разделов: <u>    </u>	Всего листов выписки: <u>    </u>
<b>12.07.2022 № 99/2022/479911582</b>			
Кадастровый номер:		<b>47:23:0000000:52101</b>	

Номер точки	Координаты, м		Описание закрепления на местности	Средняя квадратическая погрешность определения координат характерных точек границы части земельного участка, м
	X	Y		
1	2	3	4	5
382	399054.76	2205559.31	данные отсутствуют	данные отсутствуют
383	399060.82	2205566.45	данные отсутствуют	данные отсутствуют
384	399098.4	2205586.59	данные отсутствуют	данные отсутствуют
385	399096.89	2205619.8	данные отсутствуют	данные отсутствуют
386	399000.11	2205567.9	данные отсутствуют	данные отсутствуют
387	399000.61	2205534.22	данные отсутствуют	данные отсутствуют
388	399041.07	2205555.92	данные отсутствуют	данные отсутствуют
389	399060.51	2205566.06	данные отсутствуют	данные отсутствуют
390	399043.52	2205556.19	данные отсутствуют	данные отсутствуют
391	399098.31	2205588.65	данные отсутствуют	данные отсутствуют
392	399076.35	2205575.27	данные отсутствуют	данные отсутствуют
393	399065.02	2205568.67	данные отсутствуют	данные отсутствуют
394	399098.41	2205586.59	данные отсутствуют	данные отсутствуют
395	397442.66	2205366.34	данные отсутствуют	данные отсутствуют
396	397432.83	2205389.47	данные отсутствуют	данные отсутствуют
397	397328.05	2205463.29	данные отсутствуют	данные отсутствуют
398	397337.48	2205450.41	данные отсутствуют	данные отсутствуют
Государственный регистратор				ФГИС ЕГРН
полное наименование должности			подпись	инициалы, фамилия

М.П.



Выписка из Единого государственного реестра недвижимости об объекте недвижимости  
**Сведения о частях земельного участка**

<b>Земельный участок</b>			
(вид объекта недвижимости)			
Лист № <u>    </u> Раздела <b>4.2</b>	Всего листов раздела <b>4.2</b> : <u>    </u>	Всего разделов: <u>    </u>	Всего листов выписки: <u>    </u>
<b>12.07.2022 № 99/2022/479911582</b>			
Кадастровый номер:		<b>47:23:0000000:52101</b>	

Номер точки	Координаты, м		Описание закрепления на местности	Средняя квадратическая погрешность определения координат характерных точек границы части земельного участка, м
	X	Y		
1	2	3	4	5
399	397363.75	2205428	данные отсутствуют	данные отсутствуют
400	397406.21	2205397.09	данные отсутствуют	данные отсутствуют
401	397421	2205381.08	данные отсутствуют	данные отсутствуют
401	397421	2205381.08	данные отсутствуют	данные отсутствуют
402	397494.92	2205369.27	данные отсутствуют	данные отсутствуют
403	397479.55	2205374.99	данные отсутствуют	данные отсутствуют
404	397457.2	2205389.07	данные отсутствуют	данные отсутствуют
405	397413.85	2205388.81	данные отсутствуют	данные отсутствуют
406	397438.73	2205369.02	данные отсутствуют	данные отсутствуют
407	397816.31	2205535.7	данные отсутствуют	данные отсутствуют
408	397796.91	2205535.21	данные отсутствуют	данные отсутствуют
409	397769.86	2205518.22	данные отсутствуют	данные отсутствуют
410	397720.81	2205484.85	данные отсутствуют	данные отсутствуют
411	397720.69	2205479.18	данные отсутствуют	данные отсутствуют
411	397720.69	2205479.18	данные отсутствуют	данные отсутствуют
412	397711.86	2205460.51	данные отсутствуют	данные отсутствуют
412	397711.86	2205460.51	данные отсутствуют	данные отсутствуют
Государственный регистратор				ФГИС ЕГРН
полное наименование должности			подпись	инициалы, фамилия

М.П.

Выписка из Единого государственного реестра недвижимости об объекте недвижимости  
**Сведения о частях земельного участка**

<b>Земельный участок</b>			
(вид объекта недвижимости)			
Лист № <u>    </u> Раздела <b>4.2</b>	Всего листов раздела <b>4.2</b> : <u>    </u>	Всего разделов: <u>    </u>	Всего листов выписки: <u>    </u>
<b>12.07.2022 № 99/2022/479911582</b>			
Кадастровый номер:		<b>47:23:0000000:52101</b>	

Номер точки	Координаты, м		Описание закрепления на местности	Средняя квадратическая погрешность определения координат характерных точек границы части земельного участка, м
	X	Y		
1	2	3	4	5
413	397699.39	2205450.05	данные отсутствуют	данные отсутствуют
414	397681.44	2205456.04	данные отсутствуют	данные отсутствуют
415	397632.5	2205416.79	данные отсутствуют	данные отсутствуют
416	397628.42	2205415.5	данные отсутствуют	данные отсутствуют
417	397631.29	2205414.18	данные отсутствуют	данные отсутствуют
417	397631.29	2205414.18	данные отсутствуют	данные отсутствуют
418	397641.33	2205406.82	данные отсутствуют	данные отсутствуют
419	397617.43	2205391.02	данные отсутствуют	данные отсутствуют
420	397642.1	2205398.85	данные отсутствуют	данные отсутствуют
421	397714.21	2205456.67	данные отсутствуют	данные отсутствуют
422	397780.96	2205501.58	данные отсутствуют	данные отсутствуют
423	397821.71	2205527.17	данные отсутствуют	данные отсутствуют
424	397841.13	2205496.51	данные отсутствуют	данные отсутствуют
425	397835.24	2205505.1	данные отсутствуют	данные отсутствуют
426	397701.94	2205412.06	данные отсутствуют	данные отсутствуют
427	397646.6	2205379.61	данные отсутствуют	данные отсутствуют
428	397692.68	2205401.77	данные отсутствуют	данные отсутствуют
Государственный регистратор				ФГИС ЕГРН
полное наименование должности			подпись	инициалы, фамилия

М.П.

Выписка из Единого государственного реестра недвижимости об объекте недвижимости  
**Сведения о частях земельного участка**

<b>Земельный участок</b>			
(вид объекта недвижимости)			
Лист № <u>    </u> Раздела <b>4.2</b>	Всего листов раздела <b>4.2</b> : <u>    </u>	Всего разделов: <u>    </u>	Всего листов выписки: <u>    </u>
<b>12.07.2022 № 99/2022/479911582</b>			
Кадастровый номер:		<b>47:23:0000000:52101</b>	

Номер точки	Координаты, м		Описание закрепления на местности	Средняя квадратическая погрешность определения координат характерных точек границы части земельного участка, м
	X	Y		
1	2	3	4	5
429	397702.94	2205408.55	данные отсутствуют	данные отсутствуют
430	397771.14	2205453.69	данные отсутствуют	данные отсутствуют
431	401615.52	2206936.78	данные отсутствуют	данные отсутствуют
432	402357.34	2207340.03	данные отсутствуют	данные отсутствуют
433	401444.51	2206843.83	данные отсутствуют	данные отсутствуют
434	401147.03	2206701.46	данные отсутствуют	данные отсутствуют
435	401147.14	2206701.51	данные отсутствуют	данные отсутствуют
436	401194.7	2206725.99	данные отсутствуют	данные отсутствуют
437	400924.4	2206580.39	данные отсутствуют	данные отсутствуют
438	400925.31	2206580.89	данные отсутствуют	данные отсутствуют
439	401028.48	2206636.99	данные отсутствуют	данные отсутствуют
440	401028.58	2206637.05	данные отсутствуют	данные отсутствуют
441	400654.94	2206433.86	данные отсутствуют	данные отсутствуют
442	400864.92	2206548.04	данные отсутствуют	данные отсутствуют
443	400867.48	2206549.43	данные отсутствуют	данные отсутствуют
444	400867.39	2206549.46	данные отсутствуют	данные отсутствуют
445	403373.6	2207892.71	данные отсутствуют	данные отсутствуют

Государственный регистратор		ФГИС ЕГРН
полное наименование должности	подпись	инициалы, фамилия

М.П.

Выписка из Единого государственного реестра недвижимости об объекте недвижимости  
**Сведения о частях земельного участка**

<b>Земельный участок</b>			
(вид объекта недвижимости)			
Лист № <u>    </u> Раздела <b>4.2</b>	Всего листов раздела <b>4.2</b> : <u>    </u>	Всего разделов: <u>    </u>	Всего листов выписки: <u>    </u>
<b>12.07.2022 № 99/2022/479911582</b>			
Кадастровый номер:		<b>47:23:0000000:52101</b>	

Номер точки	Координаты, м		Описание закрепления на местности	Средняя квадратическая погрешность определения координат характерных точек границы части земельного участка, м
	X	Y		
1	2	3	4	5
446	403418.67	2207917.16	данные отсутствуют	данные отсутствуют
446	403418.67	2207917.16	данные отсутствуют	данные отсутствуют
446	403418.67	2207917.16	данные отсутствуют	данные отсутствуют
447	403418.75	2207917.01	данные отсутствуют	данные отсутствуют
447	403418.75	2207917.01	данные отсутствуют	данные отсутствуют
447	403418.75	2207917.01	данные отсутствуют	данные отсутствуют
448	403421.78	2207918.73	данные отсутствуют	данные отсутствуют
449	403416.52	2207988.56	данные отсутствуют	данные отсутствуют
450	403416.29	2207988.43	данные отсутствуют	данные отсутствуют
451	403368.35	2207962.44	данные отсутствуют	данные отсутствуют
452	403701.34	2208075.69	данные отсутствуют	данные отсутствуют
453	403720.39	2208086.07	данные отсутствуют	данные отсутствуют
454	403713.34	2208093.61	данные отсутствуют	данные отсутствуют
455	403678.58	2208130.36	данные отсутствуют	данные отсутствуют
456	403677.93	2208130.01	данные отсутствуют	данные отсутствуют
457	403659.45	2208120.02	данные отсутствуют	данные отсутствуют
458	403698.04	2208079.22	данные отсутствуют	данные отсутствуют

Государственный регистратор		ФГИС ЕГРН
полное наименование должности	подпись	инициалы, фамилия

М.П.

Выписка из Единого государственного реестра недвижимости об объекте недвижимости  
**Сведения о частях <sup>887</sup> земельного участка**

<b>Земельный участок</b>			
(вид объекта недвижимости)			
Лист № <u>    </u> Раздела <b>4.2</b>	Всего листов раздела <b>4.2</b> : <u>    </u>	Всего разделов: <u>    </u>	Всего листов выписки: <u>    </u>
<b>12.07.2022 № 99/2022/479911582</b>			
Кадастровый номер:		<b>47:23:0000000:52101</b>	

Номер точки	Координаты, м		Описание закрепления на местности	Средняя квадратическая погрешность определения координат характерных точек границы части земельного участка, м
	X	Y		
1	2	3	4	5
459	403316.26	2207861.6	данные отсутствуют	данные отсутствуют
460	403338.18	2207873.49	данные отсутствуют	данные отсутствуют
461	403341.33	2207947.79	данные отсутствуют	данные отсутствуют
462	403319.41	2207935.91	данные отсутствуют	данные отсутствуют
463	400573.37	2206389.51	данные отсутствуют	данные отсутствуют
464	400592.28	2206399.79	данные отсутствуют	данные отсутствуют
465	400580.35	2206428.47	данные отсутствуют	данные отсутствуют
466	400561.44	2206418.22	данные отсутствуют	данные отсутствуют
467	403376.03	2207894.03	данные отсутствуют	данные отсутствуют
468	403418.78	2207917.03	данные отсутствуют	данные отсутствуют
469	403415.96	2207929.28	данные отсутствуют	данные отсутствуют
470	403376.07	2207926.42	данные отсутствуют	данные отсутствуют
471	403373.1	2207906.05	данные отсутствуют	данные отсутствуют
472	403349.17	2207879.45	данные отсутствуют	данные отсутствуют
473	403347.9	2207951.35	данные отсутствуют	данные отсутствуют
474	403326.69	2207939.86	данные отсутствуют	данные отсутствуют
475	403327.97	2207867.95	данные отсутствуют	данные отсутствуют
Государственный регистратор				ФГИС ЕГРН
полное наименование должности			подпись	инициалы, фамилия

М.П.

Выписка из Единого государственного реестра недвижимости об объекте недвижимости  
**Сведения о частях земельного участка**

<b>Земельный участок</b>			
(вид объекта недвижимости)			
Лист № <u>    </u> Раздела <b>4.2</b>	Всего листов раздела <b>4.2</b> : <u>    </u>	Всего разделов: <u>    </u>	Всего листов выписки: <u>    </u>
<b>12.07.2022 № 99/2022/479911582</b>			
Кадастровый номер:		<b>47:23:0000000:52101</b>	

Номер точки	Координаты, м		Описание закрепления на местности	Средняя квадратическая погрешность определения координат характерных точек границы части земельного участка, м
	X	Y		
1	2	3	4	5
476	403372.94	2207901.44	данные отсутствуют	данные отсутствуют
477	403373.66	2207892.74	данные отсутствуют	данные отсутствуют
478	403421.86	2207918.78	данные отсутствуют	данные отсутствуют
479	403421.07	2207930.25	данные отсутствуют	данные отсутствуют
480	403371.06	2207926.49	данные отсутствуют	данные отсутствуют
481	399408.34	2205753.99	данные отсутствуют	данные отсутствуют
482	399475.53	2205790.68	данные отсутствуют	данные отсутствуют
483	399460.41	2205816.61	данные отсутствуют	данные отсутствуют
484	399393.11	2205779.86	данные отсутствуют	данные отсутствуют
485	403681.68	2208070.21	данные отсутствуют	данные отсутствуют
486	403684.94	2208066.76	данные отсутствуют	данные отсутствуют
487	403704.01	2208077.15	данные отсутствуют	данные отсутствуют
488	403696.95	2208084.62	данные отсутствуют	данные отсутствуют
489	403662.21	2208121.51	данные отсутствуют	данные отсутствуют
490	403643.76	2208111.54	данные отсутствуют	данные отсутствуют
491	403643.1	2208111.18	данные отсутствуют	данные отсутствуют
492	397692.7	2205401.76	данные отсутствуют	данные отсутствуют
Государственный регистратор				ФГИС ЕГРН
полное наименование должности			подпись	инициалы, фамилия

М.П.

Выписка из Единого государственного реестра недвижимости об объекте недвижимости  
**Сведения о частях земельного участка**

<b>Земельный участок</b>			
(вид объекта недвижимости)			
Лист № <u>    </u> Раздела <b>4.2</b>	Всего листов раздела <b>4.2</b> : <u>    </u>	Всего разделов: <u>    </u>	Всего листов выписки: <u>    </u>
<b>12.07.2022 № 99/2022/479911582</b>			
Кадастровый номер:		<b>47:23:0000000:52101</b>	

Номер точки	Координаты, м		Описание закрепления на местности	Средняя квадратическая погрешность определения координат характерных точек границы части земельного участка, м
	X	Y		
1	2	3	4	5
493	397697.65	2205405.04	данные отсутствуют	данные отсутствуют
494	397604.63	2205442.85	данные отсутствуют	данные отсутствуют
495	397581.9	2205436.92	данные отсутствуют	данные отсутствуют
496	397641.3	2205406.81	данные отсутствуют	данные отсутствуют
496	397641.3	2205406.81	данные отсутствуют	данные отсутствуют
497	397631.06	2205400.04	данные отсутствуют	данные отсутствуют
498	397662.45	2205387.21	данные отсутствуют	данные отсутствуют
499	397448.68	2205394.42	данные отсутствуют	данные отсутствуют
500	397441.01	2205400.16	данные отсутствуют	данные отсутствуют
501	397410.68	2205392.25	данные отсутствуют	данные отсутствуют
502	397420.99	2205381.08	данные отсутствуют	данные отсутствуют
503	397439.21	2205368.67	данные отсутствуют	данные отсутствуют
504	397474.85	2205377.96	данные отсутствуют	данные отсутствуют
505	397774.97	2205373.62	данные отсутствуют	данные отсутствуют
506	397772.97	2205372.22	данные отсутствуют	данные отсутствуют
507	397863.25	2205337.55	данные отсутствуют	данные отсутствуют
508	397781.86	2205370.82	данные отсутствуют	данные отсутствуют

Государственный регистратор		ФГИС ЕГРН
полное наименование должности	подпись	инициалы, фамилия

М.П.

Выписка из Единого государственного реестра недвижимости об объекте недвижимости  
**Сведения о частях земельного участка**

<b>Земельный участок</b>			
(вид объекта недвижимости)			
Лист № <u>    </u> Раздела <b>4.2</b>	Всего листов раздела <b>4.2</b> : <u>    </u>	Всего разделов: <u>    </u>	Всего листов выписки: <u>    </u>
<b>12.07.2022 № 99/2022/479911582</b>			
Кадастровый номер:		<b>47:23:0000000:52101</b>	

Номер точки	Координаты, м		Описание закрепления на местности	Средняя квадратическая погрешность определения координат характерных точек границы части земельного участка, м
	X	Y		
1	2	3	4	5
509	397947.15	2205303.25	данные отсутствуют	данные отсутствуют
510	397914.36	2205316.66	данные отсутствуют	данные отсутствуют
511	397912.94	2205308.99	данные отсутствуют	данные отсутствуют
512	397603.63	2205382.48	данные отсутствуют	данные отсутствуют
513	397642.25	2205394.8	данные отсутствуют	данные отсутствуют
514	397714.5	2205452.96	данные отсутствуют	данные отсутствуют
515	397756.54	2205480.3	данные отсутствуют	данные отсутствуют
516	397781.5	2205497.62	данные отсутствуют	данные отсутствуют
517	397822.27	2205526.3	данные отсутствуют	данные отсутствуют
518	397816.32	2205535.7	данные отсутствуют	данные отсутствуют
519	397797.79	2205535.24	данные отсутствуют	данные отсутствуют
520	397769.25	2205515.16	данные отсутствуют	данные отсутствуют
521	397744.61	2205498.06	данные отсутствуют	данные отсутствуют
522	397720.76	2205482.55	данные отсутствуют	данные отсутствуют
523	397699.39	2205450.06	данные отсутствуют	данные отсутствуют
524	397683.4	2205455.4	данные отсутствуют	данные отсутствуют
525	397631.94	2205413.97	данные отсутствуют	данные отсутствуют

Государственный регистратор		ФГИС ЕГРН
полное наименование должности	подпись	инициалы, фамилия

М.П.



Выписка из Единого государственного реестра недвижимости об объекте недвижимости  
**891**  
**Сведения о частях земельного участка**

<b>Земельный участок</b>			
(вид объекта недвижимости)			
Лист № <u>    </u> Раздела <b>4.2</b>	Всего листов раздела <b>4.2</b> : <u>    </u>	Всего разделов: <u>    </u>	Всего листов выписки: <u>    </u>
<b>12.07.2022 № 99/2022/479911582</b>			
Кадастровый номер:		<b>47:23:0000000:52101</b>	

Номер точки	Координаты, м		Описание закрепления на местности	Средняя квадратическая погрешность определения координат характерных точек границы части земельного участка, м
	X	Y		
1	2	3	4	5
526	397631.69	2205413.89	данные отсутствуют	данные отсутствуют
527	397610.6	2205386.51	данные отсутствуют	данные отсутствуют
528	397472.04	2205350.99	данные отсутствуют	данные отсутствуют
529	397489.08	2205345.74	данные отсутствуют	данные отсутствуют
530	397538.38	2205361.62	данные отсутствуют	данные отсутствуют
531	397533.77	2205361.14	данные отсутствуют	данные отсутствуют
532	397501.64	2205366.76	данные отсутствуют	данные отсутствуют
533	397493.71	2205369.72	данные отсутствуют	данные отсутствуют
534	397455.66	2205357.47	данные отсутствуют	данные отсутствуют
535	397461.48	2205353.51	данные отсутствуют	данные отсутствуют
536	399650.16	2205920.21	данные отсутствуют	данные отсутствуют
537	399646.64	2205918.29	данные отсутствуют	данные отсутствуют
538	399660.22	2205891.52	данные отсутствуют	данные отсутствуют
539	399663.73	2205893.44	данные отсутствуют	данные отсутствуют

Государственный регистратор		ФГИС ЕГРН
полное наименование должности	подпись	инициалы, фамилия

М.П.

Выписка из Единого государственного реестра недвижимости об объекте недвижимости  
**Сведения о частях земельного участка**

Земельный участок				
(вид объекта недвижимости)				
Лист № ___ Раздела <b>4.2</b>		Всего листов раздела <b>4.2</b> : ___		Всего разделов: ___
Всего листов выписки: ___				
<b>12.07.2022 № 99/2022/479911582</b>				
Кадастровый номер:			<b>47:23:0000000:52101</b>	
Сведения о характерных точках границы части (частей) земельного участка				
Учетный номер части: 19				
Система координат: Местная 167				
Зона №				
Номер точки	Координаты, м		Описание закрепления на местности	Средняя квадратическая погрешность определения координат характерных точек границы части земельного участка, м
	X	Y		
1	2	3	4	5
1	405597.83	2209155.2	данные отсутствуют	данные отсутствуют
2	405443.61	2209071.06	данные отсутствуют	данные отсутствуют
3	405391.43	2209042.59	данные отсутствуют	данные отсутствуют
4	405407.62	2209049.93	данные отсутствуют	данные отсутствуют
5	405720.57	2209223.13	данные отсутствуют	данные отсутствуют
6	405670.92	2209196.51	данные отсутствуют	данные отсутствуют
7	405664.03	2209195.91	данные отсутствуют	данные отсутствуют
8	405652.46	2209189.14	данные отсутствуют	данные отсутствуют
9	405645.9	2209181.8	данные отсутствуют	данные отсутствуют
10	404797.44	2208739.15	данные отсутствуют	данные отсутствуют
11	404793.42	2208737	данные отсутствуют	данные отсутствуют
12	404791.87	2208713.56	данные отсутствуют	данные отсутствуют
13	404633.79	2208628.38	данные отсутствуют	данные отсутствуют
14	404576.21	2208596.97	данные отсутствуют	данные отсутствуют
15	404589.99	2208620.98	данные отсутствуют	данные отсутствуют
16	404587.72	2208625.53	данные отсутствуют	данные отсутствуют
Государственный регистратор			ФГИС ЕГРН	
полное наименование должности			подпись	
			инициалы, фамилия	

М.П.

Выписка из Единого государственного реестра недвижимости об объекте недвижимости  
**Сведения о частях земельного участка**

<b>Земельный участок</b>			
(вид объекта недвижимости)			
Лист № <u>    </u> Раздела <b>4.2</b>	Всего листов раздела <b>4.2</b> : <u>    </u>	Всего разделов: <u>    </u>	Всего листов выписки: <u>    </u>
<b>12.07.2022 № 99/2022/479911582</b>			
Кадастровый номер:		<b>47:23:0000000:52101</b>	

Номер точки	Координаты, м		Описание закрепления на местности	Средняя квадратическая погрешность определения координат характерных точек границы части земельного участка, м
	X	Y		
1	2	3	4	5
17	404584.15	2208623.58	данные отсутствуют	данные отсутствуют
18	404585.45	2208621.1	данные отсутствуют	данные отсутствуют
19	404569.49	2208593.3	данные отсутствуют	данные отсутствуют
20	404490.89	2208550.15	данные отсутствуют	данные отсутствуют
21	404491.37	2208549.96	данные отсутствуют	данные отсутствуют
22	404492.43	2208549.51	данные отсутствуют	данные отсутствуют
23	404495.35	2208548.32	данные отсутствуют	данные отсутствуют
24	404571.91	2208590.07	данные отсутствуют	данные отсутствуют
25	404635.69	2208624.87	данные отсутствуют	данные отсутствуют
26	404795.68	2208711.05	данные отсутствуют	данные отсутствуют
27	404536.01	2208543.63	данные отсутствуют	данные отсутствуют
28	404528.29	2208556.5	данные отсутствуют	данные отсутствуют
29	404510.7	2208546.94	данные отсутствуют	данные отсутствуют
30	404518.43	2208534.06	данные отсутствуют	данные отсутствуют
31	404523.15	2208536.62	данные отсутствуют	данные отсутствуют
32	405105.07	2208897.27	данные отсутствуют	данные отсутствуют
33	404759.54	2208710.21	данные отсутствуют	данные отсутствуют
Государственный регистратор				ФГИС ЕГРН
полное наименование должности			подпись	инициалы, фамилия

М.П.

Выписка из Единого государственного реестра недвижимости об объекте недвижимости  
**Сведения о частях земельного участка**

<b>Земельный участок</b>			
(вид объекта недвижимости)			
Лист № <u>    </u> Раздела <b>4.2</b>	Всего листов раздела <b>4.2</b> : <u>    </u>	Всего разделов: <u>    </u>	Всего листов выписки: <u>    </u>
<b>12.07.2022 № 99/2022/479911582</b>			
Кадастровый номер:		<b>47:23:0000000:52101</b>	

Номер точки	Координаты, м		Описание закрепления на местности	Средняя квадратическая погрешность определения координат характерных точек границы части земельного участка, м
	X	Y		
1	2	3	4	5
34	404611.42	2208628.64	данные отсутствуют	данные отсутствуют
35	404585.75	2208613.56	данные отсутствуют	данные отсутствуют
36	404578.81	2208609.54	данные отсутствуют	данные отсутствуют
37	404521.88	2208577.58	данные отсутствуют	данные отсутствуют
38	404523.79	2208574.07	данные отсутствуют	данные отсутствуют
39	404574.92	2208602.78	данные отсутствуют	данные отсутствуют
40	404581.72	2208606.57	данные отсутствуют	данные отсутствуют
41	404613.39	2208625.17	данные отсутствуют	данные отсутствуют
42	404761.45	2208706.7	данные отсутствуют	данные отсутствуют
43	405106.98	2208893.75	данные отсутствуют	данные отсутствуют
44	404495.22	2208548.14	данные отсутствуют	данные отсутствуют
45	404494.34	2208548.57	данные отсутствуют	данные отсутствуют
46	404490.78	2208550.01	данные отсутствуют	данные отсутствуют
47	404440.27	2208521.41	данные отсутствуют	данные отсутствуют
48	404438.98	2208521.53	данные отсутствуют	данные отсутствуют
49	404437.47	2208520.71	данные отсутствуют	данные отсутствуют
50	404432.93	2208518.24	данные отсутствуют	данные отсутствуют
Государственный регистратор				ФГИС ЕГРН
полное наименование должности			подпись	инициалы, фамилия

М.П.

Выписка из Единого государственного реестра недвижимости об объекте недвижимости  
**Сведения о частях земельного участка**

<b>Земельный участок</b>			
(вид объекта недвижимости)			
Лист № <u>    </u> Раздела <b>4.2</b>	Всего листов раздела <b>4.2</b> : <u>    </u>	Всего разделов: <u>    </u>	Всего листов выписки: <u>    </u>
<b>12.07.2022 № 99/2022/479911582</b>			
Кадастровый номер:		<b>47:23:0000000:52101</b>	

Номер точки	Координаты, м		Описание закрепления на местности	Средняя квадратическая погрешность определения координат характерных точек границы части земельного участка, м
	X	Y		
1	2	3	4	5
51	404440.22	2208516.6	данные отсутствуют	данные отсутствуют
52	403337.8	2207873.31	данные отсутствуют	данные отсутствуют
53	403339.55	2207910.23	данные отсутствуют	данные отсутствуют
53	403339.55	2207910.23	данные отсутствуют	данные отсутствуют
54	403318.95	2207899.06	данные отсутствуют	данные отсутствуют
54	403318.95	2207899.06	данные отсутствуют	данные отсутствуют
55	403317.17	2207862.34	данные отсутствуют	данные отсутствуют
56	403348.72	2207879.22	данные отсутствуют	данные отсутствуют
57	403347.95	2207914.78	данные отсутствуют	данные отсутствуют
57	403347.95	2207914.78	данные отсутствуют	данные отсутствуют
58	403346.43	2207913.96	данные отсутствуют	данные отсутствуют
58	403346.43	2207913.96	данные отсутствуют	данные отсутствуют
58	403346.43	2207913.96	данные отсутствуют	данные отсутствуют
59	403328.12	2207904.02	данные отсутствуют	данные отсутствуют
59	403328.12	2207904.02	данные отсутствуют	данные отсутствуют
60	403328.81	2207868.42	данные отсутствуют	данные отсутствуют
61	403360	2207885.34	данные отсутствуют	данные отсутствуют

Государственный регистратор		ФГИС ЕГРН
полное наименование должности	подпись	инициалы, фамилия

М.П.

Выписка из Единого государственного реестра недвижимости об объекте недвижимости  
**Сведения о частях земельного участка**

<b>Земельный участок</b>			
(вид объекта недвижимости)			
Лист № <u>    </u> Раздела <b>4.2</b>	Всего листов раздела <b>4.2</b> : <u>    </u>	Всего разделов: <u>    </u>	Всего листов выписки: <u>    </u>
<b>12.07.2022 № 99/2022/479911582</b>			
Кадастровый номер:		<b>47:23:0000000:52101</b>	

Номер точки	Координаты, м		Описание закрепления на местности	Средняя квадратическая погрешность определения координат характерных точек границы части земельного участка, м
	X	Y		
1	2	3	4	5
62	403359.77	2207921.27	данные отсутствуют	данные отсутствуют
63	403339.7	2207910.31	данные отсутствуют	данные отсутствуют
64	403339.9	2207874.43	данные отсутствуют	данные отсутствуют
65	403406.85	2207910.75	данные отсутствуют	данные отсутствуют
66	403405.39	2207946.19	данные отсутствуют	данные отсутствуют
66	403405.39	2207946.19	данные отсутствуют	данные отсутствуют
67	403393.26	2207939.6	данные отсутствуют	данные отсутствуют
67	403393.26	2207939.6	данные отсутствуют	данные отсутствуют
68	403385.82	2207935.52	данные отсутствуют	данные отсутствуют
68	403385.82	2207935.52	данные отсутствуют	данные отсутствуют
69	403387.28	2207900.13	данные отсутствуют	данные отсутствуют
70	403704.3	2208077.31	данные отсутствуют	данные отсутствуют
71	403684.32	2208097.72	данные отсутствуют	данные отсутствуют
71	403684.32	2208097.72	данные отсутствуют	данные отсутствуют
72	403666.07	2208087.82	данные отсутствуют	данные отсутствуют
72	403666.07	2208087.82	данные отсутствуют	данные отсутствуют
73	403686.05	2208067.36	данные отсутствуют	данные отсутствуют

Государственный регистратор		ФГИС ЕГРН
полное наименование должности	подпись	инициалы, фамилия

М.П.

Выписка из Единого государственного реестра недвижимости об объекте недвижимости  
**Сведения о частях земельного участка**

<b>Земельный участок</b>			
(вид объекта недвижимости)			
Лист № <u>    </u> Раздела <b>4.2</b>	Всего листов раздела <b>4.2</b> : <u>    </u>	Всего разделов: <u>    </u>	Всего листов выписки: <u>    </u>
<b>12.07.2022 № 99/2022/479911582</b>			
Кадастровый номер:		<b>47:23:0000000:52101</b>	

Номер точки	Координаты, м		Описание закрепления на местности	Средняя квадратическая погрешность определения координат характерных точек границы части земельного участка, м
	X	Y		
1	2	3	4	5
74	403720.09	2208085.91	данные отсутствуют	данные отсутствуют
75	403700.31	2208106.41	данные отсутствуют	данные отсутствуют
75	403700.31	2208106.41	данные отсутствуют	данные отсутствуют
76	403682.02	2208096.48	данные отсутствуют	данные отсутствуют
76	403682.02	2208096.48	данные отсутствуют	данные отсутствуют
77	403702.22	2208076.18	данные отсутствуют	данные отсутствуют
78	404281.09	2208438.54	данные отсутствуют	данные отсутствуют
79	404279.28	2208441.5	данные отсутствуют	данные отсутствуют
80	404262.56	2208434.56	данные отсутствуют	данные отсутствуют
81	404179.3	2208386.53	данные отсутствуют	данные отсутствуют
82	403772.09	2208176.75	данные отсутствуют	данные отсутствуют
83	403686.74	2208120.62	данные отсутствуют	данные отсутствуют
84	403675.79	2208113.6	данные отсутствуют	данные отсутствуют
85	403653.1	2208101.03	данные отсутствуют	данные отсутствуют
86	403404.58	2207965.99	данные отсутствуют	данные отсутствуют
87	403385	2207955.36	данные отсутствуют	данные отсутствуют
88	403359.55	2207941.52	данные отсутствуют	данные отсутствуют

Государственный регистратор		ФГИС ЕГРН
полное наименование должности	подпись	инициалы, фамилия

М.П.

Выписка из Единого государственного реестра недвижимости об объекте недвижимости  
**Сведения о частях земельного участка**

<b>Земельный участок</b>			
(вид объекта недвижимости)			
Лист № <u>    </u> Раздела <b>4.2</b>	Всего листов раздела <b>4.2</b> : <u>    </u>	Всего разделов: <u>    </u>	Всего листов выписки: <u>    </u>
<b>12.07.2022 № 99/2022/479911582</b>			
Кадастровый номер:		<b>47:23:0000000:52101</b>	

Номер точки	Координаты, м		Описание закрепления на местности	Средняя квадратическая погрешность определения координат характерных точек границы части земельного участка, м
	X	Y		
1	2	3	4	5
89	403320.11	2207920.08	данные отсутствуют	данные отсутствуют
90	403198.51	2207854.01	данные отсутствуют	данные отсутствуют
91	403022.25	2207753.64	данные отсутствуют	данные отсутствуют
92	402862.39	2207668.23	данные отсутствуют	данные отсутствуют
93	402643.4	2207550.2	данные отсутствуют	данные отсутствуют
94	402610.66	2207533.08	данные отсутствуют	данные отсутствуют
95	402372.31	2207403.48	данные отсутствуют	данные отсутствуют
96	402346.19	2207387.4	данные отсутствуют	данные отсутствуют
97	402122.04	2207267.04	данные отсутствуют	данные отсутствуют
98	401993.92	2207206.14	данные отсутствуют	данные отсутствуют
99	401393.16	2206881.5	данные отсутствуют	данные отсутствуют
99	401393.16	2206881.5	данные отсутствуют	данные отсутствуют
100	401397.94	2206879.54	данные отсутствуют	данные отсутствуют
101	401995.73	2207202.57	данные отсутствуют	данные отсутствуют
102	402123.85	2207263.46	данные отсутствуют	данные отсутствуют
103	402348.19	2207383.93	данные отсутствуют	данные отсутствуют
104	402374.32	2207400.02	данные отсутствуют	данные отсутствуют
Государственный регистратор				ФГИС ЕГРН
полное наименование должности			подпись	инициалы, фамилия

М.П.



Выписка из Единого государственного реестра недвижимости об объекте недвижимости  
**Сведения о частях земельного участка**

<b>Земельный участок</b>			
(вид объекта недвижимости)			
Лист № <u>    </u> Раздела <b>4.2</b>	Всего листов раздела <b>4.2</b> : <u>    </u>	Всего разделов: <u>    </u>	Всего листов выписки: <u>    </u>
<b>12.07.2022 № 99/2022/479911582</b>			
Кадастровый номер:		<b>47:23:0000000:52101</b>	

Номер точки	Координаты, м		Описание закрепления на местности	Средняя квадратическая погрешность определения координат характерных точек границы части земельного участка, м
	X	Y		
1	2	3	4	5
105	402612.55	2207529.55	данные отсутствуют	данные отсутствуют
106	402645.27	2207546.68	данные отсутствуют	данные отсутствуют
107	402864.29	2207664.71	данные отсутствуют	данные отсутствуют
108	403024.18	2207750.14	данные отсутствуют	данные отсутствуют
109	403200.45	2207850.5	данные отсутствуют	данные отсутствуют
110	403319.86	2207915.4	данные отсутствуют	данные отсутствуют
111	403359.58	2207936.98	данные отсутствуют	данные отсутствуют
112	403385.18	2207950.89	данные отсутствуют	данные отсутствуют
113	403404.77	2207961.54	данные отсутствуют	данные отсутствуют
114	403655.96	2208098.04	данные отсутствуют	данные отсутствуют
115	403677.74	2208109.69	данные отсутствуют	данные отсутствуют
116	403689.55	2208117.68	данные отсутствуют	данные отсутствуют
117	403774.1	2208173.29	данные отсутствуют	данные отсутствуют
118	404181.21	2208383.02	данные отсутствуют	данные отсутствуют
119	404264.32	2208430.96	данные отсутствуют	данные отсутствуют
120	403341.54	2207947.88	данные отсутствуют	данные отсутствуют
121	403320.77	2207936.59	данные отсутствуют	данные отсутствуют
Государственный регистратор				ФГИС ЕГРН
полное наименование должности			подпись	инициалы, фамилия

М.П.

Выписка из Единого государственного реестра недвижимости об объекте недвижимости  
**Сведения о частях земельного участка**

<b>Земельный участок</b>			
(вид объекта недвижимости)			
Лист № <u>    </u> Раздела <b>4.2</b>	Всего листов раздела <b>4.2</b> : <u>    </u>	Всего разделов: <u>    </u>	Всего листов выписки: <u>    </u>
<b>12.07.2022 № 99/2022/479911582</b>			
Кадастровый номер:		<b>47:23:0000000:52101</b>	

Номер точки	Координаты, м		Описание закрепления на местности	Средняя квадратическая погрешность определения координат характерных точек границы части земельного участка, м
	X	Y		
1	2	3	4	5
122	403347.13	2207950.93	данные отсутствуют	данные отсутствуют
123	403327.23	2207940.1	данные отсутствуют	данные отсутствуют
124	403403.93	2207981.43	данные отсутствуют	данные отсутствуют
125	403384.24	2207970.92	данные отсутствуют	данные отсутствуют
126	403661.68	2208121.17	данные отсутствуют	данные отсутствуют
127	403643.49	2208111.33	данные отсутствуют	данные отсутствуют
128	403677.91	2208129.8	данные отсутствуют	данные отсутствуют
129	403659.9	2208120.23	данные отсутствуют	данные отсутствуют
130	401105.65	2206678.96	данные отсутствуют	данные отсутствуют
131	401098.56	2206692.25	данные отсутствуют	данные отсутствуют
131	401098.56	2206692.25	данные отсутствуют	данные отсутствуют
132	401076.6	2206680.3	данные отсутствуют	данные отсутствуют
132	401076.6	2206680.3	данные отсутствуют	данные отсутствуют
132	401076.6	2206680.3	данные отсутствуют	данные отсутствуют
132	401076.6	2206680.3	данные отсутствуют	данные отсутствуют
133	401083.66	2206667.02	данные отсутствуют	данные отсутствуют
133	401083.66	2206667.02	данные отсутствуют	данные отсутствуют
Государственный регистратор				ФГИС ЕГРН
полное наименование должности			подпись	инициалы, фамилия

М.П.

## Сведения о частях земельного участка

<b>Земельный участок</b>			
(вид объекта недвижимости)			
Лист № <u>    </u> Раздела <b>4.2</b>	Всего листов раздела <b>4.2</b> : <u>    </u>	Всего разделов: <u>    </u>	Всего листов выписки: <u>    </u>
<b>12.07.2022 № 99/2022/479911582</b>			
Кадастровый номер:		<b>47:23:0000000:52101</b>	

Номер точки	Координаты, м		Описание закрепления на местности	Средняя квадратическая погрешность определения координат характерных точек границы части земельного участка, м
	X	Y		
1	2	3	4	5
134	401054.62	2206668.38	данные отсутствуют	данные отсутствуют
134	401054.62	2206668.38	данные отсутствуют	данные отсутствуют
135	401061.71	2206655.06	данные отсутствуют	данные отсутствуют
136	401397.86	2206879.52	данные отсутствуют	данные отсутствуют
137	401173.86	2206764.38	данные отсутствуют	данные отсутствуют
138	401175.76	2206760.87	данные отсутствуют	данные отсутствуют
139	400684	2206449.67	данные отсутствуют	данные отсутствуют
140	400683.32	2206450.83	данные отсутствуют	данные отсутствуют
141	400670.26	2206443.48	данные отсутствуют	данные отсутствуют
142	400614.98	2206413.41	данные отсутствуют	данные отсутствуют
143	400542.99	2206374.18	данные отсутствуют	данные отсутствуют
144	400501.11	2206351.47	данные отсутствуют	данные отсутствуют
145	400458.34	2206328.06	данные отсутствуют	данные отсутствуют
145	400458.34	2206328.06	данные отсутствуют	данные отсутствуют
146	400458.89	2206327.27	данные отсутствуют	данные отсутствуют
147	400867.7	2206549.58	данные отсутствуют	данные отсутствуют
148	400911.62	2206573.48	данные отсутствуют	данные отсутствуют
Государственный регистратор				ФГИС ЕГРН
полное наименование должности			подпись	инициалы, фамилия

М.П.

Выписка из Единого государственного реестра недвижимости об объекте недвижимости  
**Сведения о частях земельного участка**

<b>Земельный участок</b>			
<small>(вид объекта недвижимости)</small>			
Лист № <u>    </u> Раздела <b>4.2</b>	Всего листов раздела <b>4.2</b> : <u>    </u>	Всего разделов: <u>    </u>	Всего листов выписки: <u>    </u>
<b>12.07.2022 № 99/2022/479911582</b>			
Кадастровый номер:		<b>47:23:0000000:52101</b>	

Номер точки	Координаты, м		Описание закрепления на местности	Средняя квадратическая погрешность определения координат характерных точек границы части земельного участка, м
	X	Y		
1	2	3	4	5
149	400904.73	2206586.87	данные отсутствуют	данные отсутствуют
150	400860.79	2206562.96	данные отсутствуют	данные отсутствуют
151	401069.5	2206693.63	данные отсутствуют	данные отсутствуют
151	401069.5	2206693.63	данные отсутствуют	данные отсутствуют
152	401063.74	2206690.5	данные отсутствуют	данные отсутствуют
153	401047.51	2206681.69	данные отсутствуют	данные отсутствуют
154	400324.93	2206269.63	данные отсутствуют	данные отсутствуют
154	400324.93	2206269.63	данные отсутствуют	данные отсутствуют
155	400320.32	2206270.46	данные отсутствуют	данные отсутствуют
155	400320.32	2206270.46	данные отсутствуют	данные отсутствуют
156	400321.5	2206267.72	данные отсутствуют	данные отсутствуют
156	400321.5	2206267.72	данные отсутствуют	данные отсутствуют
156	400321.5	2206267.72	данные отсутствуют	данные отсутствуют
157	400502.53	2206386.07	данные отсутствуют	данные отсутствуют
158	400442.8	2206353.91	данные отсутствуют	данные отсутствуют
159	400314.75	2206283.44	данные отсутствуют	данные отсутствуют
159	400314.75	2206283.44	данные отсутствуют	данные отсутствуют

Государственный регистратор		ФГИС ЕГРН
полное наименование должности	подпись	инициалы, фамилия

М.П.

Выписка из Единого государственного реестра недвижимости об объекте недвижимости  
**Сведения о частях земельного участка**

<b>Земельный участок</b>			
(вид объекта недвижимости)			
Лист № <u>    </u> Раздела <b>4.2</b>	Всего листов раздела <b>4.2</b> : <u>    </u>	Всего разделов: <u>    </u>	Всего листов выписки: <u>    </u>
<b>12.07.2022 № 99/2022/479911582</b>			
Кадастровый номер:		<b>47:23:0000000:52101</b>	

Номер точки	Координаты, м		Описание закрепления на местности	Средняя квадратическая погрешность определения координат характерных точек границы части земельного участка, м
	X	Y		
1	2	3	4	5
160	400315.19	2206282.27	данные отсутствуют	данные отсутствуют
160	400315.19	2206282.27	данные отсутствуют	данные отсутствуют
161	400348.5	2206300.65	данные отсутствуют	данные отсутствуют
162	400488.51	2206378.07	данные отсутствуют	данные отсутствуют
163	400355.56	2206286.96	данные отсутствуют	данные отсутствуют
163	400355.56	2206286.96	данные отсутствуют	данные отсутствуют
164	400350.16	2206297.79	данные отсутствуют	данные отсутствуют
165	400347.9	2206301.69	данные отсутствуют	данные отсутствуют
166	400344.37	2206299.74	данные отсутствуют	данные отсутствуют
167	400345.6	2206297.58	данные отсутствуют	данные отсутствуют
168	400327.17	2206290.27	данные отсутствуют	данные отсутствуют
169	400322.14	2206287.5	данные отсутствуют	данные отсутствуют
170	400323.87	2206284.71	данные отсутствуют	данные отсутствуют
171	400347.53	2206294.06	данные отсутствуют	данные отсутствуют
172	400352.09	2206284.99	данные отсутствуют	данные отсутствуют
172	400352.09	2206284.99	данные отсутствуют	данные отсутствуют
173	401091.57	2206705.59	данные отсутствуют	данные отсутствуют

Государственный регистратор		ФГИС ЕГРН
полное наименование должности	подпись	инициалы, фамилия

М.П.

Выписка из Единого государственного реестра недвижимости об объекте недвижимости  
**Сведения о частях земельного участка**

<b>Земельный участок</b>			
<small>(вид объекта недвижимости)</small>			
Лист № <u>    </u> Раздела <b>4.2</b>	Всего листов раздела <b>4.2</b> : <u>    </u>	Всего разделов: <u>    </u>	Всего листов выписки: <u>    </u>
<b>12.07.2022 № 99/2022/479911582</b>			
Кадастровый номер:		<b>47:23:0000000:52101</b>	

Номер точки	Координаты, м		Описание закрепления на местности	Средняя квадратическая погрешность определения координат характерных точек границы части земельного участка, м
	X	Y		
1	2	3	4	5
174	400458.23	2206328.3	данные отсутствуют	данные отсутствуют
175	400456.04	2206331.74	данные отсутствуют	данные отсутствуют
176	400455.87	2206331.64	данные отсутствуют	данные отсутствуют
177	400359.56	2206278.93	данные отсутствуют	данные отсутствуют
178	400356.04	2206277.03	данные отсутствуют	данные отсутствуют
179	400336.75	2206266.58	данные отсутствуют	данные отсутствуют
180	400333.91	2206265.06	данные отсутствуют	данные отсутствуют
181	400279.36	2206235.39	данные отсутствуют	данные отсутствуют
182	400228.54	2206209.04	данные отсутствуют	данные отсутствуют
183	400205.42	2206198.31	данные отсутствуют	данные отсутствуют
183	400205.42	2206198.31	данные отсутствуют	данные отсутствуют
184	400207.19	2206194.73	данные отсутствуют	данные отсутствуют
184	400207.19	2206194.73	данные отсутствуют	данные отсутствуют
185	400230.31	2206205.46	данные отсутствуют	данные отсутствуют
186	400281.24	2206231.86	данные отсутствуют	данные отсутствуют
187	400340.24	2206263.93	данные отсутствуют	данные отсутствуют
188	400458.13	2206328.25	данные отсутствуют	данные отсутствуют
Государственный регистратор				ФГИС ЕГРН
полное наименование должности			подпись	инициалы, фамилия

М.П.

Выписка из Единого государственного реестра недвижимости об объекте недвижимости  
**Сведения о частях земельного участка**

<b>Земельный участок</b>			
(вид объекта недвижимости)			
Лист № <u>    </u> Раздела <b>4.2</b>	Всего листов раздела <b>4.2</b> : <u>    </u>	Всего разделов: <u>    </u>	Всего листов выписки: <u>    </u>
<b>12.07.2022 № 99/2022/479911582</b>			
Кадастровый номер:		<b>47:23:0000000:52101</b>	

Номер точки	Координаты, м		Описание закрепления на местности	Средняя квадратическая погрешность определения координат характерных точек границы части земельного участка, м
	X	Y		
1	2	3	4	5
189	400458.9	2206327.26	данные отсутствуют	данные отсутствуют
190	400343.21	2206266.34	данные отсутствуют	данные отсутствуют
191	400319.37	2206266.59	данные отсутствуют	данные отсутствуют
191	400319.37	2206266.59	данные отсутствуют	данные отсутствуют
192	400340.6	2206262.74	данные отсутствуют	данные отсутствуют
193	400453.42	2206324.29	данные отсутствуют	данные отсутствуют
194	399442.77	2205789.89	данные отсутствуют	данные отсутствуют
194	399442.77	2205789.89	данные отсутствуют	данные отсутствуют
195	399434.67	2205802.55	данные отсутствуют	данные отсутствуют
196	399422.51	2205795.91	данные отсутствуют	данные отсутствуют
196	399422.51	2205795.91	данные отсутствуют	данные отсутствуют
196	399422.51	2205795.91	данные отсутствуют	данные отсутствуют
197	399417.07	2205792.94	данные отсутствуют	данные отсутствуют
198	399425.17	2205780.27	данные отсутствуют	данные отсутствуют
198	399425.17	2205780.27	данные отсутствуют	данные отсутствуют
199	400249.5	2206247.54	данные отсутствуют	данные отсутствуют
200	400173.27	2206205.6	данные отсутствуют	данные отсутствуют
Государственный регистратор				ФГИС ЕГРН
полное наименование должности			подпись	инициалы, фамилия

М.П.

Выписка из Единого государственного реестра недвижимости об объекте недвижимости  
**Сведения о частях земельного участка**

<b>Земельный участок</b>			
(вид объекта недвижимости)			
Лист № <u>    </u> Раздела <b>4.2</b>	Всего листов раздела <b>4.2</b> : <u>    </u>	Всего разделов: <u>    </u>	Всего листов выписки: <u>    </u>
<b>12.07.2022 № 99/2022/479911582</b>			
Кадастровый номер:		<b>47:23:0000000:52101</b>	

Номер точки	Координаты, м		Описание закрепления на местности	Средняя квадратическая погрешность определения координат характерных точек границы части земельного участка, м
	X	Y		
1	2	3	4	5
201	400125.98	2206179.8	данные отсутствуют	данные отсутствуют
202	400113.99	2206173.27	данные отсутствуют	данные отсутствуют
203	400286.65	2206266.47	данные отсутствуют	данные отсутствуют
204	400296.2	2206271.74	данные отсутствуют	данные отсутствуют
205	400298.98	2206273.28	данные отсутствуют	данные отсутствуют
206	400308.07	2206278.31	данные отсутствуют	данные отсутствуют
207	400298.34	2206274.42	данные отсутствуют	данные отсутствуют
208	400292.85	2206271.4	данные отсутствуют	данные отсутствуют
209	400292.66	2206271.29	данные отсутствуют	данные отсутствуют
210	399441.19	2205789.02	данные отсутствуют	данные отсутствуют
211	399424.35	2205796.91	данные отсутствуют	данные отсутствуют
212	399329.84	2205745.31	данные отсутствуют	данные отсутствуют
213	399340.49	2205734.23	данные отсутствуют	данные отсутствуют
214	400194.31	2206193.15	данные отсутствуют	данные отсутствуют
215	400161.77	2206174.33	данные отсутствуют	данные отсутствуют
216	400127.97	2206157.22	данные отсутствуют	данные отсутствуют
217	400084.53	2206132.36	данные отсутствуют	данные отсутствуют

Государственный регистратор		ФГИС ЕГРН
полное наименование должности	подпись	инициалы, фамилия

М.П.



Выписка из Единого государственного реестра недвижимости об объекте недвижимости  
**Сведения о частях земельного участка**

<b>Земельный участок</b>			
(вид объекта недвижимости)			
Лист № <u>    </u> Раздела <b>4.2</b>	Всего листов раздела <b>4.2</b> : <u>    </u>	Всего разделов: <u>    </u>	Всего листов выписки: <u>    </u>
<b>12.07.2022 № 99/2022/479911582</b>			
Кадастровый номер:		<b>47:23:0000000:52101</b>	

Номер точки	Координаты, м		Описание закрепления на местности	Средняя квадратическая погрешность определения координат характерных точек границы части земельного участка, м
	X	Y		
1	2	3	4	5
218	399980.63	2206076.18	данные отсутствуют	данные отсутствуют
219	399932.94	2206048.3	данные отсутствуют	данные отсутствуют
220	399884.09	2206022.06	данные отсутствуют	данные отсутствуют
221	399836.92	2205998.63	данные отсутствуют	данные отсутствуют
222	399688.86	2205917.19	данные отсутствуют	данные отсутствуют
223	399445.47	2205785.67	данные отсутствуют	данные отсутствуют
224	399427.88	2205776.05	данные отсутствуют	данные отсутствуют
225	399404.08	2205763.13	данные отсутствуют	данные отсутствуют
226	399343.68	2205730.03	данные отсутствуют	данные отсутствуют
227	399346.29	2205727.13	данные отсутствуют	данные отсутствуют
228	399459.62	2205788.86	данные отсутствуют	данные отсутствуют
229	399690.76	2205913.66	данные отсутствуют	данные отсутствуют
230	399838.79	2205995.08	данные отсутствуют	данные отсутствуют
231	399885.93	2206018.5	данные отсутствуют	данные отсутствуют
232	399934.89	2206044.81	данные отсутствуют	данные отсутствуют
233	399982.6	2206072.7	данные отсутствуют	данные отсутствуют
234	400086.46	2206128.85	данные отсутствуют	данные отсутствуют
Государственный регистратор				ФГИС ЕГРН
полное наименование должности			подпись	инициалы, фамилия

М.П.

Выписка из Единого государственного реестра недвижимости об объекте недвижимости  
**Сведения о частях земельного участка**

<b>Земельный участок</b>			
(вид объекта недвижимости)			
Лист № ___ Раздела <b>4.2</b>	Всего листов раздела <b>4.2</b> : ___	Всего разделов: ___	Всего листов выписки: ___
<b>12.07.2022 № 99/2022/479911582</b>			
Кадастровый номер:		<b>47:23:0000000:52101</b>	

Номер точки	Координаты, м		Описание закрепления на местности	Средняя квадратическая погрешность определения координат характерных точек границы части земельного участка, м
	X	Y		
1	2	3	4	5
235	400129.86	2206153.69	данные отсутствуют	данные отсутствуют
236	400163.68	2206170.81	данные отсутствуют	данные отсутствуют
237	400196.15	2206189.61	данные отсутствуют	данные отсутствуют
238	399465.28	2205785.1	данные отсутствуют	данные отсутствуют
239	399464.74	2205786.06	данные отсутствуют	данные отсутствуют
240	399419.8	2205763.69	данные отсутствуют	данные отсутствуют
241	399366.52	2205735.41	данные отсутствуют	данные отсутствуют
242	399347.88	2205725.37	данные отсутствуют	данные отсутствуют
243	399350.53	2205722.43	данные отсутствуют	данные отсутствуют
244	399414.05	2205757.11	данные отсутствуют	данные отсутствуют
244	399414.05	2205757.11	данные отсутствуют	данные отсутствуют
245	399450.68	2205777.12	данные отсутствуют	данные отсутствуют
246	399433.07	2205767.5	данные отсутствуют	данные отсутствуют
247	402639.83	2207522.69	данные отсутствуют	данные отсутствуют
248	402245.57	2207310.52	данные отсутствуют	данные отсутствуют
249	402258.68	2207286.41	данные отсутствуют	данные отсутствуют
250	402338.23	2207329.65	данные отсутствуют	данные отсутствуют
Государственный регистратор				ФГИС ЕГРН
полное наименование должности			подпись	инициалы, фамилия

М.П.

Выписка из Единого государственного реестра недвижимости об объекте недвижимости  
**Сведения о частях земельного участка**

<b>Земельный участок</b>			
(вид объекта недвижимости)			
Лист № <u>    </u> Раздела <b>4.2</b>	Всего листов раздела <b>4.2</b> : <u>    </u>	Всего разделов: <u>    </u>	Всего листов выписки: <u>    </u>
<b>12.07.2022 № 99/2022/479911582</b>			
Кадастровый номер:		<b>47:23:0000000:52101</b>	

Номер точки	Координаты, м		Описание закрепления на местности	Средняя квадратическая погрешность определения координат характерных точек границы части земельного участка, м
	X	Y		
1	2	3	4	5
250	402338.23	2207329.65	данные отсутствуют	данные отсутствуют
250	402338.23	2207329.65	данные отсутствуют	данные отсутствуют
251	402359.22	2207341.05	данные отсутствуют	данные отсутствуют
252	402358.6	2207343.03	данные отсутствуют	данные отсутствуют
253	402650.77	2207502.54	данные отсутствуют	данные отсутствуют
254	400867.47	2206549.44	данные отсутствуют	данные отсутствуют
255	400865.31	2206549.75	данные отсутствуют	данные отсутствуют
255	400865.31	2206549.75	данные отсутствуют	данные отсутствуют
256	400863.27	2206549.74	данные отсутствуют	данные отсутствуют
256	400863.27	2206549.74	данные отсутствуют	данные отсутствуют
257	400861.25	2206549.46	данные отсутствуют	данные отсутствуют
257	400861.25	2206549.46	данные отсутствуют	данные отсутствуют
258	400858.88	2206548.75	данные отсутствуют	данные отсутствуют
258	400858.88	2206548.75	данные отсутствуют	данные отсутствуют
259	400856.6	2206547.61	данные отсутствуют	данные отсутствуют
259	400856.6	2206547.61	данные отсутствуют	данные отсутствуют
260	400854.1	2206546.12	данные отсутствуют	данные отсутствуют
Государственный регистратор				ФГИС ЕГРН
полное наименование должности			подпись	инициалы, фамилия

М.П.

Выписка из Единого государственного реестра недвижимости об объекте недвижимости  
**Сведения о частях земельного участка**

<b>Земельный участок</b>			
(вид объекта недвижимости)			
Лист № <u>    </u> Раздела <b>4.2</b>	Всего листов раздела <b>4.2</b> : <u>    </u>	Всего разделов: <u>    </u>	Всего листов выписки: <u>    </u>
<b>12.07.2022 № 99/2022/479911582</b>			
Кадастровый номер:		<b>47:23:0000000:52101</b>	

Номер точки	Координаты, м		Описание закрепления на местности	Средняя квадратическая погрешность определения координат характерных точек границы части земельного участка, м
	X	Y		
1	2	3	4	5
260	400854.1	2206546.12	данные отсутствуют	данные отсутствуют
261	400851.58	2206544.71	данные отсутствуют	данные отсутствуют
261	400851.58	2206544.71	данные отсутствуют	данные отсутствуют
262	400735.84	2206481.98	данные отсутствуют	данные отсутствуют
262	400735.84	2206481.98	данные отсутствуют	данные отсутствуют
263	400689.3	2206456.98	данные отсутствуют	данные отсутствуют
263	400689.3	2206456.98	данные отсутствуют	данные отсутствуют
264	400684.36	2206453.85	данные отсутствуют	данные отсутствуют
264	400684.36	2206453.85	данные отсутствуют	данные отсутствуют
265	400679.48	2206450.95	данные отсутствуют	данные отсутствуют
265	400679.48	2206450.95	данные отсутствуют	данные отсутствуют
266	400674.52	2206448.2	данные отсутствуют	данные отсутствуют
266	400674.52	2206448.2	данные отсутствуют	данные отсутствуют
267	400669.48	2206445.59	данные отсутствуют	данные отсутствуют
267	400669.48	2206445.59	данные отсутствуют	данные отсутствуют
268	400664.35	2206443.12	данные отсутствуют	данные отсутствуют
268	400664.35	2206443.12	данные отсутствуют	данные отсутствуют

Государственный регистратор		ФГИС ЕГРН
полное наименование должности	подпись	инициалы, фамилия

М.П.

Выписка из Единого государственного реестра недвижимости об объекте недвижимости  
**Сведения о частях земельного участка**

<b>Земельный участок</b>			
(вид объекта недвижимости)			
Лист № <u>    </u> Раздела <b>4.2</b>	Всего листов раздела <b>4.2</b> : <u>    </u>	Всего разделов: <u>    </u>	Всего листов выписки: <u>    </u>
<b>12.07.2022 № 99/2022/479911582</b>			
Кадастровый номер:		<b>47:23:0000000:52101</b>	

Номер точки	Координаты, м		Описание закрепления на местности	Средняя квадратическая погрешность определения координат характерных точек границы части земельного участка, м
	X	Y		
1	2	3	4	5
269	400662.59	2206442.19	данные отсутствуют	данные отсутствуют
269	400662.59	2206442.19	данные отсутствуют	данные отсутствуют
270	400660.88	2206441.05	данные отсутствуют	данные отсутствуют
270	400660.88	2206441.05	данные отсутствуют	данные отсутствуют
271	400659.26	2206439.7	данные отсутствуют	данные отсутствуют
271	400659.26	2206439.7	данные отсутствуют	данные отсутствуют
272	400657.83	2206438.24	данные отсутствуют	данные отсутствуют
272	400657.83	2206438.24	данные отсутствуют	данные отсутствуют
273	400656.6	2206436.69	данные отсутствуют	данные отсутствуют
273	400656.6	2206436.69	данные отсутствуют	данные отсутствуют
274	400655.81	2206435.49	данные отсутствуют	данные отсутствуют
274	400655.81	2206435.49	данные отсутствуют	данные отсутствуют
275	400655.14	2206434.3	данные отсутствуют	данные отсутствуют
275	400655.14	2206434.3	данные отсутствуют	данные отсутствуют
276	400654.93	2206433.86	данные отсутствуют	данные отсутствуют
277	402357.32	2207340.08	данные отсутствуют	данные отсутствуют
278	402356.53	2207341.48	данные отсутствуют	данные отсутствуют
Государственный регистратор				ФГИС ЕГРН
полное наименование должности			подпись	инициалы, фамилия

М.П.

Выписка из Единого государственного реестра недвижимости об объекте недвижимости  
**Сведения о частях земельного участка**

<b>Земельный участок</b>			
(вид объекта недвижимости)			
Лист № <u>    </u> Раздела <b>4.2</b>	Всего листов раздела <b>4.2</b> : <u>    </u>	Всего разделов: <u>    </u>	Всего листов выписки: <u>    </u>
<b>12.07.2022 № 99/2022/479911582</b>			
Кадастровый номер:		<b>47:23:0000000:52101</b>	

Номер точки	Координаты, м		Описание закрепления на местности	Средняя квадратическая погрешность определения координат характерных точек границы части земельного участка, м
	X	Y		
1	2	3	4	5
278	402356.53	2207341.48	данные отсутствуют	данные отсутствуют
279	402355.53	2207342.38	данные отсутствуют	данные отсутствуют
279	402355.53	2207342.38	данные отсутствуют	данные отсутствуют
280	402353.82	2207342.25	данные отсутствуют	данные отсутствуют
280	402353.82	2207342.25	данные отсутствуют	данные отсутствуют
281	402204.49	2207260.99	данные отсутствуют	данные отсутствуют
281	402204.49	2207260.99	данные отсутствуют	данные отсутствуют
282	402019.78	2207160.6	данные отсутствуют	данные отсутствуют
282	402019.78	2207160.6	данные отсутствуют	данные отсутствуют
283	401899.29	2207095.06	данные отсутствуют	данные отсутствуют
283	401899.29	2207095.06	данные отсутствуют	данные отсутствуют
284	401615.82	2206940.97	данные отсутствуют	данные отсутствуют
284	401615.82	2206940.97	данные отсутствуют	данные отсутствуют
285	401614.87	2206938.59	данные отсутствуют	данные отсутствуют
285	401614.87	2206938.59	данные отсутствуют	данные отсутствуют
286	401615.51	2206936.78	данные отсутствуют	данные отсутствуют
287	401444.5	2206843.83	данные отсутствуют	данные отсутствуют

Государственный регистратор		ФГИС ЕГРН
полное наименование должности	подпись	инициалы, фамилия

М.П.

Выписка из Единого государственного реестра недвижимости об объекте недвижимости  
**Сведения о частях земельного участка**

<b>Земельный участок</b>			
(вид объекта недвижимости)			
Лист № <u>    </u> Раздела <b>4.2</b>	Всего листов раздела <b>4.2</b> : <u>    </u>	Всего разделов: <u>    </u>	Всего листов выписки: <u>    </u>
<b>12.07.2022 № 99/2022/479911582</b>			
Кадастровый номер:		<b>47:23:0000000:52101</b>	

Номер точки	Координаты, м		Описание закрепления на местности	Средняя квадратическая погрешность определения координат характерных точек границы части земельного участка, м
	X	Y		
1	2	3	4	5
288	401443.53	2206843.84	данные отсутствуют	данные отсутствуют
288	401443.53	2206843.84	данные отсутствуют	данные отсутствуют
289	401440.76	2206843.58	данные отсутствуют	данные отсутствуют
289	401440.76	2206843.58	данные отсутствуют	данные отсутствуют
290	401437.96	2206843.02	данные отсутствуют	данные отсутствуют
290	401437.96	2206843.02	данные отсутствуют	данные отсутствуют
291	401435.31	2206842.19	данные отсутствуют	данные отсутствуют
291	401435.31	2206842.19	данные отсутствуют	данные отсутствуют
292	401432.78	2206841.1	данные отсутствуют	данные отсутствуют
292	401432.78	2206841.1	данные отсутствуют	данные отсутствуют
293	401410.96	2206830.31	данные отсутствуют	данные отсутствуют
293	401410.96	2206830.31	данные отсутствуют	данные отсутствуют
294	401253.57	2206744.12	данные отсутствуют	данные отсутствуют
294	401253.57	2206744.12	данные отсутствуют	данные отсутствуют
295	401250.27	2206747.26	данные отсутствуют	данные отсутствуют
295	401250.27	2206747.26	данные отсутствуют	данные отсутствуют
296	401249.34	2206747.74	данные отсутствуют	данные отсутствуют

Государственный регистратор		ФГИС ЕГРН
полное наименование должности	подпись	инициалы, фамилия

М.П.

Выписка из Единого государственного реестра недвижимости об объекте недвижимости  
**Сведения о частях земельного участка**

<b>Земельный участок</b>			
(вид объекта недвижимости)			
Лист № <u>    </u> Раздела <b>4.2</b>	Всего листов раздела <b>4.2</b> : <u>    </u>	Всего разделов: <u>    </u>	Всего листов выписки: <u>    </u>
<b>12.07.2022 № 99/2022/479911582</b>			
Кадастровый номер:		<b>47:23:0000000:52101</b>	

Номер точки	Координаты, м		Описание закрепления на местности	Средняя квадратическая погрешность определения координат характерных точек границы части земельного участка, м
	X	Y		
1	2	3	4	5
296	401249.34	2206747.74	данные отсутствуют	данные отсутствуют
297	401247.92	2206747.55	данные отсутствуют	данные отсутствуют
297	401247.92	2206747.55	данные отсутствуют	данные отсутствуют
298	401201.96	2206721.79	данные отсутствуют	данные отсутствуют
298	401201.96	2206721.79	данные отсутствуют	данные отсутствуют
299	401197.57	2206729.81	данные отсутствуют	данные отсутствуют
299	401197.57	2206729.81	данные отсутствуют	данные отсутствуют
300	401196.99	2206730.47	данные отсутствуют	данные отсутствуют
300	401196.99	2206730.47	данные отсутствуют	данные отсутствуют
301	401194.87	2206730.62	данные отсутствуют	данные отсутствуют
301	401194.87	2206730.62	данные отсутствуют	данные отсутствуют
302	401149.72	2206706.42	данные отсутствуют	данные отсутствуют
302	401149.72	2206706.42	данные отсутствуют	данные отсутствуют
303	401148.41	2206705.93	данные отсутствуют	данные отсутствуют
303	401148.41	2206705.93	данные отсутствуют	данные отсутствуют
304	401147.45	2206705.4	данные отсутствуют	данные отсутствуют
304	401147.45	2206705.4	данные отсутствуют	данные отсутствуют
Государственный регистратор				ФГИС ЕГРН
полное наименование должности			подпись	инициалы, фамилия

М.П.



Выписка из Единого государственного реестра недвижимости об объекте недвижимости  
**Сведения о частях земельного участка**

<b>Земельный участок</b>			
(вид объекта недвижимости)			
Лист № <u>    </u> Раздела <b>4.2</b>	Всего листов раздела <b>4.2</b> : <u>    </u>	Всего разделов: <u>    </u>	Всего листов выписки: <u>    </u>
<b>12.07.2022 № 99/2022/479911582</b>			
Кадастровый номер:		<b>47:23:0000000:52101</b>	

Номер точки	Координаты, м		Описание закрепления на местности	Средняя квадратическая погрешность определения координат характерных точек границы части земельного участка, м
	X	Y		
1	2	3	4	5
305	401146.18	2206704.36	данные отсутствуют	данные отсутствуют
305	401146.18	2206704.36	данные отсутствуют	данные отсутствуют
306	401145.18	2206703.13	данные отсутствуют	данные отсутствуют
306	401145.18	2206703.13	данные отсутствуют	данные отсутствуют
307	401144.53	2206701.93	данные отсутствуют	данные отсутствуют
307	401144.53	2206701.93	данные отсутствуют	данные отсутствуют
308	401144.09	2206700.63	данные отсутствуют	данные отсутствуют
308	401144.09	2206700.63	данные отсутствуют	данные отсутствуют
309	401143.97	2206699.79	данные отсутствуют	данные отсутствуют
309	401143.97	2206699.79	данные отсутствуют	данные отсутствуют
310	401194.12	2206727.06	данные отсутствуют	данные отсутствуют
310	401194.12	2206727.06	данные отсутствуют	данные отсутствуют
311	401194.7	2206726	данные отсутствуют	данные отсутствуют
312	401195.01	2206726.15	данные отсутствуют	данные отсутствуют
312	401195.01	2206726.15	данные отсутствуют	данные отсутствуют
313	401199.42	2206718.09	данные отсутствуют	данные отсутствуют
313	401199.42	2206718.09	данные отсутствуют	данные отсутствуют
Государственный регистратор				ФГИС ЕГРН
полное наименование должности			подпись	инициалы, фамилия

М.П.

Выписка из Единого государственного реестра недвижимости об объекте недвижимости  
**Сведения о частях земельного участка**

<b>Земельный участок</b>			
(вид объекта недвижимости)			
Лист № <u>    </u> Раздела <b>4.2</b>	Всего листов раздела <b>4.2</b> : <u>    </u>	Всего разделов: <u>    </u>	Всего листов выписки: <u>    </u>
<b>12.07.2022 № 99/2022/479911582</b>			
Кадастровый номер:		<b>47:23:0000000:52101</b>	

Номер точки	Координаты, м		Описание закрепления на местности	Средняя квадратическая погрешность определения координат характерных точек границы части земельного участка, м
	X	Y		
1	2	3	4	5
314	401201.17	2206717.05	данные отсутствуют	данные отсутствуют
314	401201.17	2206717.05	данные отсутствуют	данные отсутствуют
315	401202.15	2206717.31	данные отсутствуют	данные отсутствуют
315	401202.15	2206717.31	данные отсутствуют	данные отсутствуют
316	401248.59	2206743.34	данные отсутствуют	данные отсутствуют
316	401248.59	2206743.34	данные отсутствуют	данные отсутствуют
317	401251.88	2206740.22	данные отсутствуют	данные отсутствуют
317	401251.88	2206740.22	данные отсутствуют	данные отсутствуют
318	401253.05	2206739.75	данные отсутствуют	данные отсутствуют
318	401253.05	2206739.75	данные отсутствуют	данные отсутствуют
319	401371.62	2206804.21	данные отсутствуют	данные отсутствуют
319	401371.62	2206804.21	данные отсутствуют	данные отсутствуют
320	401412.85	2206826.78	данные отсутствуют	данные отсутствуют
320	401412.85	2206826.78	данные отсутствуют	данные отсутствуют
321	401416.1	2206828.39	данные отсутствуют	данные отсутствуют
321	401416.1	2206828.39	данные отсутствуют	данные отсутствуют
322	401034.73	2206640.39	данные отсутствуют	данные отсутствуют

Государственный регистратор		ФГИС ЕГРН
полное наименование должности	подпись	инициалы, фамилия

М.П.

Выписка из Единого государственного реестра недвижимости об объекте недвижимости  
**Сведения о частях земельного участка**

<b>Земельный участок</b>			
(вид объекта недвижимости)			
Лист № <u>    </u> Раздела <b>4.2</b>	Всего листов раздела <b>4.2</b> : <u>    </u>	Всего разделов: <u>    </u>	Всего листов выписки: <u>    </u>
<b>12.07.2022 № 99/2022/479911582</b>			
Кадастровый номер:		<b>47:23:0000000:52101</b>	

Номер точки	Координаты, м		Описание закрепления на местности	Средняя квадратическая погрешность определения координат характерных точек границы части земельного участка, м
	X	Y		
1	2	3	4	5
322	401034.73	2206640.39	данные отсутствуют	данные отсутствуют
323	401028.68	2206640.82	данные отсутствуют	данные отсутствуют
323	401028.68	2206640.82	данные отсутствуют	данные отсутствуют
324	401027.59	2206640.58	данные отсутствуют	данные отсутствуют
324	401027.59	2206640.58	данные отсутствуют	данные отсутствуют
325	400924.44	2206584.42	данные отсутствуют	данные отсутствуют
325	400924.44	2206584.42	данные отсутствуют	данные отсутствуют
326	400923.69	2206583.24	данные отсутствуют	данные отсутствуют
326	400923.69	2206583.24	данные отсутствуют	данные отсутствуют
327	400923.66	2206581.67	данные отсутствуют	данные отсутствуют
327	400923.66	2206581.67	данные отсутствуют	данные отсутствуют
328	400924.39	2206580.39	данные отсутствуют	данные отсутствуют
329	399200.52	2205675.56	данные отсутствуют	данные отсутствуют
330	399126.07	2205634	данные отсутствуют	данные отсутствуют
331	399103.42	2205623.31	данные отсутствуют	данные отсутствуют
332	399104.7	2205590.25	данные отсутствуют	данные отсутствуют
333	399140.23	2205609.01	данные отсутствуют	данные отсутствуют

Государственный регистратор		ФГИС ЕГРН
полное наименование должности	подпись	инициалы, фамилия

М.П.

Выписка из Единого государственного реестра недвижимости об объекте недвижимости  
**Сведения о частях земельного участка**

<b>Земельный участок</b>			
(вид объекта недвижимости)			
Лист № <u>    </u> Раздела <b>4.2</b>	Всего листов раздела <b>4.2</b> : <u>    </u>	Всего разделов: <u>    </u>	Всего листов выписки: <u>    </u>
<b>12.07.2022 № 99/2022/479911582</b>			
Кадастровый номер:		<b>47:23:0000000:52101</b>	

Номер точки	Координаты, м		Описание закрепления на местности	Средняя квадратическая погрешность определения координат характерных точек границы части земельного участка, м
	X	Y		
1	2	3	4	5
333	399140.23	2205609.01	данные отсутствуют	данные отсутствуют
334	399200.99	2205643.17	данные отсутствуют	данные отсутствуют
335	399324.75	2205709.62	данные отсутствуют	данные отсутствуют
336	399322.24	2205712.74	данные отсутствуют	данные отсутствуют
337	399258.69	2205680.58	данные отсутствуют	данные отсутствуют
338	399244.22	2205673.13	данные отсутствуют	данные отсутствуют
339	399201.87	2205648.41	данные отсутствуют	данные отсутствуют
340	399160.28	2205624.87	данные отсутствуют	данные отсутствуют
341	399136.31	2205611.24	данные отсутствуют	данные отсутствуют
342	399104.47	2205592.4	данные отсутствуют	данные отсутствуют
343	399104.55	2205589.9	данные отсутствуют	данные отсутствуют
344	399144.8	2205611.48	данные отсутствуют	данные отсутствуют
345	399162.26	2205621.39	данные отсутствуют	данные отсутствуют
346	399203.86	2205644.94	данные отсутствуют	данные отсутствуют
347	399246.14	2205669.62	данные отсутствуют	данные отсутствуют
348	399218.36	2205685.17	данные отсутствуют	данные отсутствуют
349	399125.99	2205635.39	данные отсутствуют	данные отсутствуют

Государственный регистратор		ФГИС ЕГРН
полное наименование должности	подпись	инициалы, фамилия

М.П.

Выписка из Единого государственного реестра недвижимости об объекте недвижимости  
**Сведения о частях земельного участка**

<b>Земельный участок</b>			
(вид объекта недвижимости)			
Лист № <u>    </u> Раздела <b>4.2</b>	Всего листов раздела <b>4.2</b> : <u>    </u>	Всего разделов: <u>    </u>	Всего листов выписки: <u>    </u>
<b>12.07.2022 № 99/2022/479911582</b>			
Кадастровый номер:		<b>47:23:0000000:52101</b>	

Номер точки	Координаты, м		Описание закрепления на местности	Средняя квадратическая погрешность определения координат характерных точек границы части земельного участка, м
	X	Y		
1	2	3	4	5
350	399103.43	2205623.31	данные отсутствуют	данные отсутствуют
351	399103.51	2205620.51	данные отсутствуют	данные отсутствуют
352	399325.43	2205708.79	данные отсутствуют	данные отсутствуют
353	399306.26	2205732.53	данные отсутствуют	данные отсутствуют
354	399220.36	2205686.25	данные отсутствуют	данные отсутствуют
355	399236.4	2205660.82	данные отсутствуют	данные отсутствуют
356	399312.79	2205701.99	данные отсутствуют	данные отсутствуют
357	398710.08	2205429.1	данные отсутствуют	данные отсутствуют
358	398683.42	2205420.88	данные отсутствуют	данные отсутствуют
359	398669.49	2205414.27	данные отсутствуют	данные отсутствуют
360	398611.4	2205398.65	данные отсутствуют	данные отсутствуют
361	398554.66	2205384.23	данные отсутствуют	данные отсутствуют
362	398558.75	2205356.6	данные отсутствуют	данные отсутствуют
363	398562.66	2205357.5	данные отсутствуют	данные отсутствуют
364	398559.15	2205381.24	данные отсутствуют	данные отсутствуют
365	398612.42	2205394.78	данные отсутствуют	данные отсутствуют
366	398670.88	2205410.49	данные отсутствуют	данные отсутствуют

Государственный регистратор		ФГИС ЕГРН
полное наименование должности	подпись	инициалы, фамилия

М.П.

Выписка из Единого государственного реестра недвижимости об объекте недвижимости  
**Сведения о частях земельного участка**

<b>Земельный участок</b>			
(вид объекта недвижимости)			
Лист № ___ Раздела <b>4.2</b>	Всего листов раздела <b>4.2</b> : ___	Всего разделов: ___	Всего листов выписки: ___
<b>12.07.2022 № 99/2022/479911582</b>			
Кадастровый номер:		<b>47:23:0000000:52101</b>	

Номер точки	Координаты, м		Описание закрепления на местности	Средняя квадратическая погрешность определения координат характерных точек границы части земельного участка, м
	X	Y		
1	2	3	4	5
367	398893.49	2205476.75	данные отсутствуют	данные отсутствуют
368	399034.91	2205552.62	данные отсутствуют	данные отсутствуют
369	399011.39	2205543.4	данные отсутствуют	данные отсутствуют
370	398934.12	2205501.69	данные отсутствуют	данные отсутствуют
371	398892.78	2205480.8	данные отсутствуют	данные отсутствуют
372	398847.52	2205460.7	данные отсутствуют	данные отсутствуют
373	398741.96	2205403.93	данные отсутствуют	данные отсутствуют
374	398751.74	2205404.55	данные отсутствуют	данные отсутствуют
375	398849.29	2205457.1	данные отсутствуют	данные отсутствуют
376	399096.9	2205619.8	данные отсутствуют	данные отсутствуют
377	398964.96	2205549.07	данные отсутствуют	данные отсутствуют
378	398982.31	2205557.18	данные отсутствуют	данные отсутствуют
379	399091.69	2205613.86	данные отсутствуют	данные отсутствуют
380	399097.02	2205616.84	данные отсутствуют	данные отсутствуют
381	399050.89	2205557.04	данные отсутствуют	данные отсутствуют
381	399050.89	2205557.04	данные отсутствуют	данные отсутствуют
382	399054.76	2205559.31	данные отсутствуют	данные отсутствуют

Государственный регистратор		ФГИС ЕГРН
полное наименование должности	подпись	инициалы, фамилия

М.П.

Выписка из Единого государственного реестра недвижимости об объекте недвижимости  
**Сведения о частях <sup>921</sup> земельного участка**

<b>Земельный участок</b>			
(вид объекта недвижимости)			
Лист № <u>    </u> Раздела <b>4.2</b>	Всего листов раздела <b>4.2</b> : <u>    </u>	Всего разделов: <u>    </u>	Всего листов выписки: <u>    </u>
<b>12.07.2022 № 99/2022/479911582</b>			
Кадастровый номер:		<b>47:23:0000000:52101</b>	

Номер точки	Координаты, м		Описание закрепления на местности	Средняя квадратическая погрешность определения координат характерных точек границы части земельного участка, м
	X	Y		
1	2	3	4	5
382	399054.76	2205559.31	данные отсутствуют	данные отсутствуют
383	399060.82	2205566.45	данные отсутствуют	данные отсутствуют
384	399098.4	2205586.59	данные отсутствуют	данные отсутствуют
385	399096.89	2205619.8	данные отсутствуют	данные отсутствуют
386	399000.11	2205567.9	данные отсутствуют	данные отсутствуют
387	399000.61	2205534.22	данные отсутствуют	данные отсутствуют
388	399041.07	2205555.92	данные отсутствуют	данные отсутствуют
389	399060.51	2205566.06	данные отсутствуют	данные отсутствуют
390	399043.52	2205556.19	данные отсутствуют	данные отсутствуют
391	399098.31	2205588.65	данные отсутствуют	данные отсутствуют
392	399076.35	2205575.27	данные отсутствуют	данные отсутствуют
393	399065.02	2205568.67	данные отсутствуют	данные отсутствуют
394	399098.41	2205586.59	данные отсутствуют	данные отсутствуют
395	397442.66	2205366.34	данные отсутствуют	данные отсутствуют
396	397432.83	2205389.47	данные отсутствуют	данные отсутствуют
397	397328.05	2205463.29	данные отсутствуют	данные отсутствуют
398	397337.48	2205450.41	данные отсутствуют	данные отсутствуют

Государственный регистратор		ФГИС ЕГРН
полное наименование должности	подпись	инициалы, фамилия

М.П.

Выписка из Единого государственного реестра недвижимости об объекте недвижимости  
**Сведения о частях <sup>922</sup> земельного участка**

<b>Земельный участок</b>			
(вид объекта недвижимости)			
Лист № <u>    </u> Раздела <b>4.2</b>	Всего листов раздела <b>4.2</b> : <u>    </u>	Всего разделов: <u>    </u>	Всего листов выписки: <u>    </u>
<b>12.07.2022 № 99/2022/479911582</b>			
Кадастровый номер:		<b>47:23:0000000:52101</b>	

Номер точки	Координаты, м		Описание закрепления на местности	Средняя квадратическая погрешность определения координат характерных точек границы части земельного участка, м
	X	Y		
1	2	3	4	5
399	397363.75	2205428	данные отсутствуют	данные отсутствуют
400	397406.21	2205397.09	данные отсутствуют	данные отсутствуют
401	397421	2205381.08	данные отсутствуют	данные отсутствуют
401	397421	2205381.08	данные отсутствуют	данные отсутствуют
402	397494.92	2205369.27	данные отсутствуют	данные отсутствуют
403	397479.55	2205374.99	данные отсутствуют	данные отсутствуют
404	397457.2	2205389.07	данные отсутствуют	данные отсутствуют
405	397413.85	2205388.81	данные отсутствуют	данные отсутствуют
406	397438.73	2205369.02	данные отсутствуют	данные отсутствуют
407	397816.31	2205535.7	данные отсутствуют	данные отсутствуют
408	397796.91	2205535.21	данные отсутствуют	данные отсутствуют
409	397769.86	2205518.22	данные отсутствуют	данные отсутствуют
410	397720.81	2205484.85	данные отсутствуют	данные отсутствуют
411	397720.69	2205479.18	данные отсутствуют	данные отсутствуют
411	397720.69	2205479.18	данные отсутствуют	данные отсутствуют
412	397711.86	2205460.51	данные отсутствуют	данные отсутствуют
412	397711.86	2205460.51	данные отсутствуют	данные отсутствуют
Государственный регистратор				ФГИС ЕГРН
полное наименование должности			подпись	инициалы, фамилия

М.П.



Выписка из Единого государственного реестра недвижимости об объекте недвижимости  
**Сведения о частях земельного участка**

<b>Земельный участок</b>			
(вид объекта недвижимости)			
Лист № <u>    </u> Раздела <b>4.2</b>	Всего листов раздела <b>4.2</b> : <u>    </u>	Всего разделов: <u>    </u>	Всего листов выписки: <u>    </u>
<b>12.07.2022 № 99/2022/479911582</b>			
Кадастровый номер:		<b>47:23:0000000:52101</b>	

Номер точки	Координаты, м		Описание закрепления на местности	Средняя квадратическая погрешность определения координат характерных точек границы части земельного участка, м
	X	Y		
1	2	3	4	5
413	397699.39	2205450.05	данные отсутствуют	данные отсутствуют
414	397681.44	2205456.04	данные отсутствуют	данные отсутствуют
415	397632.5	2205416.79	данные отсутствуют	данные отсутствуют
416	397628.42	2205415.5	данные отсутствуют	данные отсутствуют
417	397631.29	2205414.18	данные отсутствуют	данные отсутствуют
417	397631.29	2205414.18	данные отсутствуют	данные отсутствуют
418	397641.33	2205406.82	данные отсутствуют	данные отсутствуют
419	397617.43	2205391.02	данные отсутствуют	данные отсутствуют
420	397642.1	2205398.85	данные отсутствуют	данные отсутствуют
421	397714.21	2205456.67	данные отсутствуют	данные отсутствуют
422	397780.96	2205501.58	данные отсутствуют	данные отсутствуют
423	397821.71	2205527.17	данные отсутствуют	данные отсутствуют
424	397841.13	2205496.51	данные отсутствуют	данные отсутствуют
425	397835.24	2205505.1	данные отсутствуют	данные отсутствуют
426	397701.94	2205412.06	данные отсутствуют	данные отсутствуют
427	397646.6	2205379.61	данные отсутствуют	данные отсутствуют
428	397692.68	2205401.77	данные отсутствуют	данные отсутствуют
Государственный регистратор				ФГИС ЕГРН
полное наименование должности			подпись	инициалы, фамилия

М.П.

Выписка из Единого государственного реестра недвижимости об объекте недвижимости  
**Сведения о частях земельного участка**

<b>Земельный участок</b>			
(вид объекта недвижимости)			
Лист № <u>    </u> Раздела <b>4.2</b>	Всего листов раздела <b>4.2</b> : <u>    </u>	Всего разделов: <u>    </u>	Всего листов выписки: <u>    </u>
<b>12.07.2022 № 99/2022/479911582</b>			
Кадастровый номер:		<b>47:23:0000000:52101</b>	

Номер точки	Координаты, м		Описание закрепления на местности	Средняя квадратическая погрешность определения координат характерных точек границы части земельного участка, м
	X	Y		
1	2	3	4	5
429	397702.94	2205408.55	данные отсутствуют	данные отсутствуют
430	397771.14	2205453.69	данные отсутствуют	данные отсутствуют
431	401615.52	2206936.78	данные отсутствуют	данные отсутствуют
432	402357.34	2207340.03	данные отсутствуют	данные отсутствуют
433	401444.51	2206843.83	данные отсутствуют	данные отсутствуют
434	401147.03	2206701.46	данные отсутствуют	данные отсутствуют
435	401147.14	2206701.51	данные отсутствуют	данные отсутствуют
436	401194.7	2206725.99	данные отсутствуют	данные отсутствуют
437	400924.4	2206580.39	данные отсутствуют	данные отсутствуют
438	400925.31	2206580.89	данные отсутствуют	данные отсутствуют
439	401028.48	2206636.99	данные отсутствуют	данные отсутствуют
440	401028.58	2206637.05	данные отсутствуют	данные отсутствуют
441	400654.94	2206433.86	данные отсутствуют	данные отсутствуют
442	400864.92	2206548.04	данные отсутствуют	данные отсутствуют
443	400867.48	2206549.43	данные отсутствуют	данные отсутствуют
444	400867.39	2206549.46	данные отсутствуют	данные отсутствуют
445	403373.6	2207892.71	данные отсутствуют	данные отсутствуют

Государственный регистратор		ФГИС ЕГРН
полное наименование должности	подпись	инициалы, фамилия

М.П.

Выписка из Единого государственного реестра недвижимости об объекте недвижимости  
**Сведения о частях земельного участка**

<b>Земельный участок</b>			
(вид объекта недвижимости)			
Лист № <u>    </u> Раздела <b>4.2</b>	Всего листов раздела <b>4.2</b> : <u>    </u>	Всего разделов: <u>    </u>	Всего листов выписки: <u>    </u>
<b>12.07.2022 № 99/2022/479911582</b>			
Кадастровый номер:		<b>47:23:0000000:52101</b>	

Номер точки	Координаты, м		Описание закрепления на местности	Средняя квадратическая погрешность определения координат характерных точек границы части земельного участка, м
	X	Y		
1	2	3	4	5
446	403418.67	2207917.16	данные отсутствуют	данные отсутствуют
446	403418.67	2207917.16	данные отсутствуют	данные отсутствуют
446	403418.67	2207917.16	данные отсутствуют	данные отсутствуют
447	403418.75	2207917.01	данные отсутствуют	данные отсутствуют
447	403418.75	2207917.01	данные отсутствуют	данные отсутствуют
447	403418.75	2207917.01	данные отсутствуют	данные отсутствуют
448	403421.78	2207918.73	данные отсутствуют	данные отсутствуют
449	403416.52	2207988.56	данные отсутствуют	данные отсутствуют
450	403416.29	2207988.43	данные отсутствуют	данные отсутствуют
451	403368.35	2207962.44	данные отсутствуют	данные отсутствуют
452	403701.34	2208075.69	данные отсутствуют	данные отсутствуют
453	403720.39	2208086.07	данные отсутствуют	данные отсутствуют
454	403713.34	2208093.61	данные отсутствуют	данные отсутствуют
455	403678.58	2208130.36	данные отсутствуют	данные отсутствуют
456	403677.93	2208130.01	данные отсутствуют	данные отсутствуют
457	403659.45	2208120.02	данные отсутствуют	данные отсутствуют
458	403698.04	2208079.22	данные отсутствуют	данные отсутствуют
Государственный регистратор				ФГИС ЕГРН
полное наименование должности			подпись	инициалы, фамилия

М.П.

Выписка из Единого государственного реестра недвижимости об объекте недвижимости  
**Сведения о частях земельного участка**

<b>Земельный участок</b>			
(вид объекта недвижимости)			
Лист № <u>    </u> Раздела <b>4.2</b>	Всего листов раздела <b>4.2</b> : <u>    </u>	Всего разделов: <u>    </u>	Всего листов выписки: <u>    </u>
<b>12.07.2022 № 99/2022/479911582</b>			
Кадастровый номер:		<b>47:23:0000000:52101</b>	

Номер точки	Координаты, м		Описание закрепления на местности	Средняя квадратическая погрешность определения координат характерных точек границы части земельного участка, м
	X	Y		
1	2	3	4	5
459	403316.26	2207861.6	данные отсутствуют	данные отсутствуют
460	403338.18	2207873.49	данные отсутствуют	данные отсутствуют
461	403341.33	2207947.79	данные отсутствуют	данные отсутствуют
462	403319.41	2207935.91	данные отсутствуют	данные отсутствуют
463	400573.37	2206389.51	данные отсутствуют	данные отсутствуют
464	400592.28	2206399.79	данные отсутствуют	данные отсутствуют
465	400580.35	2206428.47	данные отсутствуют	данные отсутствуют
466	400561.44	2206418.22	данные отсутствуют	данные отсутствуют
467	403376.03	2207894.03	данные отсутствуют	данные отсутствуют
468	403418.78	2207917.03	данные отсутствуют	данные отсутствуют
469	403415.96	2207929.28	данные отсутствуют	данные отсутствуют
470	403376.07	2207926.42	данные отсутствуют	данные отсутствуют
471	403373.1	2207906.05	данные отсутствуют	данные отсутствуют
472	403349.17	2207879.45	данные отсутствуют	данные отсутствуют
473	403347.9	2207951.35	данные отсутствуют	данные отсутствуют
474	403326.69	2207939.86	данные отсутствуют	данные отсутствуют
475	403327.97	2207867.95	данные отсутствуют	данные отсутствуют
Государственный регистратор				ФГИС ЕГРН
полное наименование должности			подпись	инициалы, фамилия

М.П.

Выписка из Единого государственного реестра недвижимости об объекте недвижимости  
**Сведения о частях <sup>977</sup> земельного участка**

<b>Земельный участок</b>			
(вид объекта недвижимости)			
Лист № <u>    </u> Раздела <b>4.2</b>	Всего листов раздела <b>4.2</b> : <u>    </u>	Всего разделов: <u>    </u>	Всего листов выписки: <u>    </u>
<b>12.07.2022 № 99/2022/479911582</b>			
Кадастровый номер:		<b>47:23:0000000:52101</b>	

Номер точки	Координаты, м		Описание закрепления на местности	Средняя квадратическая погрешность определения координат характерных точек границы части земельного участка, м
	X	Y		
1	2	3	4	5
476	403372.94	2207901.44	данные отсутствуют	данные отсутствуют
477	403373.66	2207892.74	данные отсутствуют	данные отсутствуют
478	403421.86	2207918.78	данные отсутствуют	данные отсутствуют
479	403421.07	2207930.25	данные отсутствуют	данные отсутствуют
480	403371.06	2207926.49	данные отсутствуют	данные отсутствуют
481	399408.34	2205753.99	данные отсутствуют	данные отсутствуют
482	399475.53	2205790.68	данные отсутствуют	данные отсутствуют
483	399460.41	2205816.61	данные отсутствуют	данные отсутствуют
484	399393.11	2205779.86	данные отсутствуют	данные отсутствуют
485	403681.68	2208070.21	данные отсутствуют	данные отсутствуют
486	403684.94	2208066.76	данные отсутствуют	данные отсутствуют
487	403704.01	2208077.15	данные отсутствуют	данные отсутствуют
488	403696.95	2208084.62	данные отсутствуют	данные отсутствуют
489	403662.21	2208121.51	данные отсутствуют	данные отсутствуют
490	403643.76	2208111.54	данные отсутствуют	данные отсутствуют
491	403643.1	2208111.18	данные отсутствуют	данные отсутствуют
492	397692.7	2205401.76	данные отсутствуют	данные отсутствуют
Государственный регистратор				ФГИС ЕГРН
полное наименование должности			подпись	инициалы, фамилия

М.П.

Выписка из Единого государственного реестра недвижимости об объекте недвижимости  
**Сведения о частях земельного участка**

<b>Земельный участок</b>			
(вид объекта недвижимости)			
Лист № <u>    </u> Раздела <b>4.2</b>	Всего листов раздела <b>4.2</b> : <u>    </u>	Всего разделов: <u>    </u>	Всего листов выписки: <u>    </u>
<b>12.07.2022 № 99/2022/479911582</b>			
Кадастровый номер:		<b>47:23:0000000:52101</b>	

Номер точки	Координаты, м		Описание закрепления на местности	Средняя квадратическая погрешность определения координат характерных точек границы части земельного участка, м
	X	Y		
1	2	3	4	5
493	397697.65	2205405.04	данные отсутствуют	данные отсутствуют
494	397604.63	2205442.85	данные отсутствуют	данные отсутствуют
495	397581.9	2205436.92	данные отсутствуют	данные отсутствуют
496	397641.3	2205406.81	данные отсутствуют	данные отсутствуют
496	397641.3	2205406.81	данные отсутствуют	данные отсутствуют
497	397631.06	2205400.04	данные отсутствуют	данные отсутствуют
498	397662.45	2205387.21	данные отсутствуют	данные отсутствуют
499	397448.68	2205394.42	данные отсутствуют	данные отсутствуют
500	397441.01	2205400.16	данные отсутствуют	данные отсутствуют
501	397410.68	2205392.25	данные отсутствуют	данные отсутствуют
502	397420.99	2205381.08	данные отсутствуют	данные отсутствуют
503	397439.21	2205368.67	данные отсутствуют	данные отсутствуют
504	397474.85	2205377.96	данные отсутствуют	данные отсутствуют
505	397774.97	2205373.62	данные отсутствуют	данные отсутствуют
506	397772.97	2205372.22	данные отсутствуют	данные отсутствуют
507	397863.25	2205337.55	данные отсутствуют	данные отсутствуют
508	397781.86	2205370.82	данные отсутствуют	данные отсутствуют

Государственный регистратор		ФГИС ЕГРН
полное наименование должности	подпись	инициалы, фамилия

М.П.

Выписка из Единого государственного реестра недвижимости об объекте недвижимости  
**Сведения о частях земельного участка**

<b>Земельный участок</b>			
(вид объекта недвижимости)			
Лист № <u>    </u> Раздела <b>4.2</b>	Всего листов раздела <b>4.2</b> : <u>    </u>	Всего разделов: <u>    </u>	Всего листов выписки: <u>    </u>
<b>12.07.2022 № 99/2022/479911582</b>			
Кадастровый номер:		<b>47:23:0000000:52101</b>	

Номер точки	Координаты, м		Описание закрепления на местности	Средняя квадратическая погрешность определения координат характерных точек границы части земельного участка, м
	X	Y		
1	2	3	4	5
509	397947.15	2205303.25	данные отсутствуют	данные отсутствуют
510	397914.36	2205316.66	данные отсутствуют	данные отсутствуют
511	397912.94	2205308.99	данные отсутствуют	данные отсутствуют
512	397603.63	2205382.48	данные отсутствуют	данные отсутствуют
513	397642.25	2205394.8	данные отсутствуют	данные отсутствуют
514	397714.5	2205452.96	данные отсутствуют	данные отсутствуют
515	397756.54	2205480.3	данные отсутствуют	данные отсутствуют
516	397781.5	2205497.62	данные отсутствуют	данные отсутствуют
517	397822.27	2205526.3	данные отсутствуют	данные отсутствуют
518	397816.32	2205535.7	данные отсутствуют	данные отсутствуют
519	397797.79	2205535.24	данные отсутствуют	данные отсутствуют
520	397769.25	2205515.16	данные отсутствуют	данные отсутствуют
521	397744.61	2205498.06	данные отсутствуют	данные отсутствуют
522	397720.76	2205482.55	данные отсутствуют	данные отсутствуют
523	397699.39	2205450.06	данные отсутствуют	данные отсутствуют
524	397683.4	2205455.4	данные отсутствуют	данные отсутствуют
525	397631.94	2205413.97	данные отсутствуют	данные отсутствуют

Государственный регистратор		ФГИС ЕГРН
полное наименование должности	подпись	инициалы, фамилия

М.П.

Выписка из Единого государственного реестра недвижимости об объекте недвижимости  
**Сведения о частях <sup>930</sup> земельного участка**

<b>Земельный участок</b>			
(вид объекта недвижимости)			
Лист № <u>    </u> Раздела <b>4.2</b>	Всего листов раздела <b>4.2</b> : <u>    </u>	Всего разделов: <u>    </u>	Всего листов выписки: <u>    </u>
<b>12.07.2022 № 99/2022/479911582</b>			
Кадастровый номер:		<b>47:23:0000000:52101</b>	

Номер точки	Координаты, м		Описание закрепления на местности	Средняя квадратическая погрешность определения координат характерных точек границы части земельного участка, м
	X	Y		
1	2	3	4	5
526	397631.69	2205413.89	данные отсутствуют	данные отсутствуют
527	397610.6	2205386.51	данные отсутствуют	данные отсутствуют
528	397472.04	2205350.99	данные отсутствуют	данные отсутствуют
529	397489.08	2205345.74	данные отсутствуют	данные отсутствуют
530	397538.38	2205361.62	данные отсутствуют	данные отсутствуют
531	397533.77	2205361.14	данные отсутствуют	данные отсутствуют
532	397501.64	2205366.76	данные отсутствуют	данные отсутствуют
533	397493.71	2205369.72	данные отсутствуют	данные отсутствуют
534	397455.66	2205357.47	данные отсутствуют	данные отсутствуют
535	397461.48	2205353.51	данные отсутствуют	данные отсутствуют
536	399650.16	2205920.21	данные отсутствуют	данные отсутствуют
537	399646.64	2205918.29	данные отсутствуют	данные отсутствуют
538	399660.22	2205891.52	данные отсутствуют	данные отсутствуют
539	399663.73	2205893.44	данные отсутствуют	данные отсутствуют

Государственный регистратор		ФГИС ЕГРН
полное наименование должности	подпись	инициалы, фамилия

М.П.



Выписка из Единого государственного реестра недвижимости об объекте недвижимости  
**Сведения о частях <sup>931</sup> земельного участка**

<b>Земельный участок</b>				
(вид объекта недвижимости)				
Лист № __ Раздела <b>4.2</b>		Всего листов раздела <b>4.2</b> : __		Всего разделов: __
Всего листов выписки: __				
<b>12.07.2022 № 99/2022/479911582</b>				
Кадастровый номер:			<b>47:23:0000000:52101</b>	
Сведения о характерных точках границы части (частей) земельного участка				
Учетный номер части: 20				
Система координат: Местная 167				
Зона №				
Номер точки	Координаты, м		Описание закрепления на местности	Средняя квадратическая погрешность определения координат характерных точек границы части земельного участка, м
	X	Y		
1	2	3	4	5
1	405597.83	2209155.2	данные отсутствуют	данные отсутствуют
2	405443.61	2209071.06	данные отсутствуют	данные отсутствуют
3	405391.43	2209042.59	данные отсутствуют	данные отсутствуют
4	405407.62	2209049.93	данные отсутствуют	данные отсутствуют
5	405720.57	2209223.13	данные отсутствуют	данные отсутствуют
6	405670.92	2209196.51	данные отсутствуют	данные отсутствуют
7	405664.03	2209195.91	данные отсутствуют	данные отсутствуют
8	405652.46	2209189.14	данные отсутствуют	данные отсутствуют
9	405645.9	2209181.8	данные отсутствуют	данные отсутствуют
10	404797.44	2208739.15	данные отсутствуют	данные отсутствуют
11	404793.42	2208737	данные отсутствуют	данные отсутствуют
12	404791.87	2208713.56	данные отсутствуют	данные отсутствуют
13	404633.79	2208628.38	данные отсутствуют	данные отсутствуют
14	404576.21	2208596.97	данные отсутствуют	данные отсутствуют
15	404589.99	2208620.98	данные отсутствуют	данные отсутствуют
16	404587.72	2208625.53	данные отсутствуют	данные отсутствуют
Государственный регистратор			ФГИС ЕГРН	
полное наименование должности			подпись	
			инициалы, фамилия	

М.П.

Выписка из Единого государственного реестра недвижимости об объекте недвижимости  
**Сведения о частях земельного участка**

<b>Земельный участок</b>			
(вид объекта недвижимости)			
Лист № <u>    </u> Раздела <b>4.2</b>	Всего листов раздела <b>4.2</b> : <u>    </u>	Всего разделов: <u>    </u>	Всего листов выписки: <u>    </u>
<b>12.07.2022 № 99/2022/479911582</b>			
Кадастровый номер:		<b>47:23:0000000:52101</b>	

Номер точки	Координаты, м		Описание закрепления на местности	Средняя квадратическая погрешность определения координат характерных точек границы части земельного участка, м
	X	Y		
1	2	3	4	5
17	404584.15	2208623.58	данные отсутствуют	данные отсутствуют
18	404585.45	2208621.1	данные отсутствуют	данные отсутствуют
19	404569.49	2208593.3	данные отсутствуют	данные отсутствуют
20	404490.89	2208550.15	данные отсутствуют	данные отсутствуют
21	404491.37	2208549.96	данные отсутствуют	данные отсутствуют
22	404492.43	2208549.51	данные отсутствуют	данные отсутствуют
23	404495.35	2208548.32	данные отсутствуют	данные отсутствуют
24	404571.91	2208590.07	данные отсутствуют	данные отсутствуют
25	404635.69	2208624.87	данные отсутствуют	данные отсутствуют
26	404795.68	2208711.05	данные отсутствуют	данные отсутствуют
27	404536.01	2208543.63	данные отсутствуют	данные отсутствуют
28	404528.29	2208556.5	данные отсутствуют	данные отсутствуют
29	404510.7	2208546.94	данные отсутствуют	данные отсутствуют
30	404518.43	2208534.06	данные отсутствуют	данные отсутствуют
31	404523.15	2208536.62	данные отсутствуют	данные отсутствуют
32	405105.07	2208897.27	данные отсутствуют	данные отсутствуют
33	404759.54	2208710.21	данные отсутствуют	данные отсутствуют
Государственный регистратор				ФГИС ЕГРН
полное наименование должности			подпись	инициалы, фамилия

М.П.

Выписка из Единого государственного реестра недвижимости об объекте недвижимости  
**Сведения о частях земельного участка**

<b>Земельный участок</b>			
(вид объекта недвижимости)			
Лист № <u>    </u> Раздела <b>4.2</b>	Всего листов раздела <b>4.2</b> : <u>    </u>	Всего разделов: <u>    </u>	Всего листов выписки: <u>    </u>
<b>12.07.2022 № 99/2022/479911582</b>			
Кадастровый номер:		<b>47:23:0000000:52101</b>	

Номер точки	Координаты, м		Описание закрепления на местности	Средняя квадратическая погрешность определения координат характерных точек границы части земельного участка, м
	X	Y		
1	2	3	4	5
34	404611.42	2208628.64	данные отсутствуют	данные отсутствуют
35	404585.75	2208613.56	данные отсутствуют	данные отсутствуют
36	404578.81	2208609.54	данные отсутствуют	данные отсутствуют
37	404521.88	2208577.58	данные отсутствуют	данные отсутствуют
38	404523.79	2208574.07	данные отсутствуют	данные отсутствуют
39	404574.92	2208602.78	данные отсутствуют	данные отсутствуют
40	404581.72	2208606.57	данные отсутствуют	данные отсутствуют
41	404613.39	2208625.17	данные отсутствуют	данные отсутствуют
42	404761.45	2208706.7	данные отсутствуют	данные отсутствуют
43	405106.98	2208893.75	данные отсутствуют	данные отсутствуют
44	404495.22	2208548.14	данные отсутствуют	данные отсутствуют
45	404494.34	2208548.57	данные отсутствуют	данные отсутствуют
46	404490.78	2208550.01	данные отсутствуют	данные отсутствуют
47	404440.27	2208521.41	данные отсутствуют	данные отсутствуют
48	404438.98	2208521.53	данные отсутствуют	данные отсутствуют
49	404437.47	2208520.71	данные отсутствуют	данные отсутствуют
50	404432.93	2208518.24	данные отсутствуют	данные отсутствуют
Государственный регистратор				ФГИС ЕГРН
полное наименование должности			подпись	инициалы, фамилия

М.П.

Выписка из Единого государственного реестра недвижимости об объекте недвижимости  
**Сведения о частях земельного участка**

<b>Земельный участок</b>			
(вид объекта недвижимости)			
Лист № <u>    </u> Раздела <b>4.2</b>	Всего листов раздела <b>4.2</b> : <u>    </u>	Всего разделов: <u>    </u>	Всего листов выписки: <u>    </u>
<b>12.07.2022 № 99/2022/479911582</b>			
Кадастровый номер:		<b>47:23:0000000:52101</b>	

Номер точки	Координаты, м		Описание закрепления на местности	Средняя квадратическая погрешность определения координат характерных точек границы части земельного участка, м
	X	Y		
1	2	3	4	5
51	404440.22	2208516.6	данные отсутствуют	данные отсутствуют
52	403337.8	2207873.31	данные отсутствуют	данные отсутствуют
53	403339.55	2207910.23	данные отсутствуют	данные отсутствуют
53	403339.55	2207910.23	данные отсутствуют	данные отсутствуют
54	403318.95	2207899.06	данные отсутствуют	данные отсутствуют
54	403318.95	2207899.06	данные отсутствуют	данные отсутствуют
55	403317.17	2207862.34	данные отсутствуют	данные отсутствуют
56	403348.72	2207879.22	данные отсутствуют	данные отсутствуют
57	403347.95	2207914.78	данные отсутствуют	данные отсутствуют
57	403347.95	2207914.78	данные отсутствуют	данные отсутствуют
58	403346.43	2207913.96	данные отсутствуют	данные отсутствуют
58	403346.43	2207913.96	данные отсутствуют	данные отсутствуют
58	403346.43	2207913.96	данные отсутствуют	данные отсутствуют
59	403328.12	2207904.02	данные отсутствуют	данные отсутствуют
59	403328.12	2207904.02	данные отсутствуют	данные отсутствуют
60	403328.81	2207868.42	данные отсутствуют	данные отсутствуют
61	403360	2207885.34	данные отсутствуют	данные отсутствуют

Государственный регистратор		ФГИС ЕГРН
полное наименование должности	подпись	инициалы, фамилия

М.П.

Выписка из Единого государственного реестра недвижимости об объекте недвижимости  
**Сведения о частях земельного участка**

<b>Земельный участок</b>			
(вид объекта недвижимости)			
Лист № <u>    </u> Раздела <b>4.2</b>	Всего листов раздела <b>4.2</b> : <u>    </u>	Всего разделов: <u>    </u>	Всего листов выписки: <u>    </u>
<b>12.07.2022 № 99/2022/479911582</b>			
Кадастровый номер:		<b>47:23:0000000:52101</b>	

Номер точки	Координаты, м		Описание закрепления на местности	Средняя квадратическая погрешность определения координат характерных точек границы части земельного участка, м
	X	Y		
1	2	3	4	5
62	403359.77	2207921.27	данные отсутствуют	данные отсутствуют
63	403339.7	2207910.31	данные отсутствуют	данные отсутствуют
64	403339.9	2207874.43	данные отсутствуют	данные отсутствуют
65	403406.85	2207910.75	данные отсутствуют	данные отсутствуют
66	403405.39	2207946.19	данные отсутствуют	данные отсутствуют
66	403405.39	2207946.19	данные отсутствуют	данные отсутствуют
67	403393.26	2207939.6	данные отсутствуют	данные отсутствуют
67	403393.26	2207939.6	данные отсутствуют	данные отсутствуют
68	403385.82	2207935.52	данные отсутствуют	данные отсутствуют
68	403385.82	2207935.52	данные отсутствуют	данные отсутствуют
69	403387.28	2207900.13	данные отсутствуют	данные отсутствуют
70	403704.3	2208077.31	данные отсутствуют	данные отсутствуют
71	403684.32	2208097.72	данные отсутствуют	данные отсутствуют
71	403684.32	2208097.72	данные отсутствуют	данные отсутствуют
72	403666.07	2208087.82	данные отсутствуют	данные отсутствуют
72	403666.07	2208087.82	данные отсутствуют	данные отсутствуют
73	403686.05	2208067.36	данные отсутствуют	данные отсутствуют

Государственный регистратор		ФГИС ЕГРН
полное наименование должности	подпись	инициалы, фамилия

М.П.

Выписка из Единого государственного реестра недвижимости об объекте недвижимости  
**Сведения о частях земельного участка**

<b>Земельный участок</b>			
(вид объекта недвижимости)			
Лист № <u>    </u> Раздела <b>4.2</b>	Всего листов раздела <b>4.2</b> : <u>    </u>	Всего разделов: <u>    </u>	Всего листов выписки: <u>    </u>
<b>12.07.2022 № 99/2022/479911582</b>			
Кадастровый номер:		<b>47:23:0000000:52101</b>	

Номер точки	Координаты, м		Описание закрепления на местности	Средняя квадратическая погрешность определения координат характерных точек границы части земельного участка, м
	X	Y		
1	2	3	4	5
74	403720.09	2208085.91	данные отсутствуют	данные отсутствуют
75	403700.31	2208106.41	данные отсутствуют	данные отсутствуют
75	403700.31	2208106.41	данные отсутствуют	данные отсутствуют
76	403682.02	2208096.48	данные отсутствуют	данные отсутствуют
76	403682.02	2208096.48	данные отсутствуют	данные отсутствуют
77	403702.22	2208076.18	данные отсутствуют	данные отсутствуют
78	404281.09	2208438.54	данные отсутствуют	данные отсутствуют
79	404279.28	2208441.5	данные отсутствуют	данные отсутствуют
80	404262.56	2208434.56	данные отсутствуют	данные отсутствуют
81	404179.3	2208386.53	данные отсутствуют	данные отсутствуют
82	403772.09	2208176.75	данные отсутствуют	данные отсутствуют
83	403686.74	2208120.62	данные отсутствуют	данные отсутствуют
84	403675.79	2208113.6	данные отсутствуют	данные отсутствуют
85	403653.1	2208101.03	данные отсутствуют	данные отсутствуют
86	403404.58	2207965.99	данные отсутствуют	данные отсутствуют
87	403385	2207955.36	данные отсутствуют	данные отсутствуют
88	403359.55	2207941.52	данные отсутствуют	данные отсутствуют

Государственный регистратор		ФГИС ЕГРН
полное наименование должности	подпись	инициалы, фамилия

М.П.

Выписка из Единого государственного реестра недвижимости об объекте недвижимости  
Сведения о частях <sup>937</sup> земельного участка

<b>Земельный участок</b>			
(вид объекта недвижимости)			
Лист № ___ Раздела <u>4.2</u>	Всего листов раздела <u>4.2</u> : ___	Всего разделов: ___	Всего листов выписки:

## Выписка из Единого государственного реестра недвижимости об объекте недвижимости

## Сведения о характеристиках объекта недвижимости

На основании запроса от 12.07.2022 г., поступившего на рассмотрение 12.07.2022 г., сообщаем, что согласно записям Единого государственного реестра недвижимости:

<b>Земельный участок</b>			
(вид объекта недвижимости)			
Лист № ___ Раздела <b>1</b>	Всего листов раздела <b>1</b> : ___	Всего разделов: ___	Всего листов выписки: ___
<b>12.07.2022 № 99/2022/479915493</b>			
Кадастровый номер:		<b>47:23:0259001:24</b>	

Номер кадастрового квартала:	47:23:0259001
Дата присвоения кадастрового номера:	30.05.2012
Ранее присвоенный государственный учетный номер:	данные отсутствуют
Адрес:	Ленинградская область, Гатчинский район, Веревское сельское поселение, КСЗ "Дони-Верево", участок №1
Площадь:	121133 +/- 1908кв. м
Кадастровая стоимость, руб.:	12453683.73
Кадастровые номера расположенных в пределах земельного участка объектов недвижимости:	данные отсутствуют
Кадастровые номера объектов недвижимости, из которых образован объект недвижимости:	47:23:0000000:169, 47:23:0259001:23
Кадастровые номера образованных объектов недвижимости:	47:23:0259001:249, 47:23:0259001:248, 47:23:0259001:26, 47:23:0259001:27
Сведения о включении объекта недвижимости в состав предприятия как имущественного комплекса:	

Государственный регистратор		ФГИС ЕГРН
полное наименование должности	подпись	инициалы, фамилия

М.П.



Выписка из Единого государственного реестра недвижимости об объекте недвижимости  
**Сведения о характеристиках объекта недвижимости**

<b>Земельный участок</b>			
(вид объекта недвижимости)			
Лист № __ Раздела <b>1</b>	Всего листов раздела <b>1</b> : __	Всего разделов: __	Всего листов выписки: __
<b>12.07.2022 № 99/2022/479915493</b>			
Кадастровый номер:		<b>47:23:0259001:24</b>	

Категория земель:	Земли промышленности, энергетики, транспорта, связи, радиовещания, телевидения, информатики, земли для обеспечения космической деятельности, земли обороны, безопасности и земли иного специального назначения
Виды разрешенного использования:	Объекты культурно-досуговой деятельности
Сведения о кадастровом инженере:	Салюк Ольга Александровна №47-11-0244
Сведения о лесах, водных объектах и об иных природных объектах, расположенных в пределах земельного участка:	данные отсутствуют
Сведения о том, что земельный участок полностью или частично расположен в границах зоны с особыми условиями использования территории или территории объекта культурного наследия	данные отсутствуют
Сведения о том, что земельный участок расположен в границах особой экономической зоны, территории опережающего социально-экономического развития, зоны территориального развития в Российской Федерации, игровой зоны:	данные отсутствуют
Сведения о том, что земельный участок расположен в границах особо охраняемой природной территории, охотничьих угодий, лесничеств, лесопарков:	данные отсутствуют
Сведения о результатах проведения государственного земельного надзора:	данные отсутствуют
Сведения о расположении земельного участка в границах территории, в отношении которой утвержден проект межевания территории:	данные отсутствуют

Государственный регистратор		ФГИС ЕГРН
полное наименование должности	подпись	инициалы, фамилия

М.П.

Выписка из Единого государственного реестра недвижимости об объекте недвижимости  
**Сведения о характеристиках объекта недвижимости**

<b>Земельный участок</b>			
(вид объекта недвижимости)			
Лист № __ Раздела <b>1</b>	Всего листов раздела <b>1</b> : __	Всего разделов: __	Всего листов выписки: __
<b>12.07.2022 № 99/2022/479915493</b>			
Кадастровый номер:		<b>47:23:0259001:24</b>	

Условный номер земельного участка:	данные отсутствуют
Сведения о принятии акта и (или) заключении договора, предусматривающих предоставление в соответствии с земельным законодательством исполнительным органом государственной власти или органом местного самоуправления находящегося в государственной или муниципальной собственности земельного участка для строительства наемного дома социального использования или наемного дома коммерческого использования:	данные отсутствуют
Сведения о том, что земельный участок или земельные участки образованы на основании решения об изъятии земельного участка и (или) расположенного на нем объекта недвижимости для государственных или муниципальных нужд:	данные отсутствуют
Сведения о том, что земельный участок образован из земель или земельного участка, государственная собственность на которые не разграничена:	данные отсутствуют
Сведения о наличии земельного спора о местоположении границ земельных участков:	данные отсутствуют
Статус записи об объекте недвижимости:	Сведения об объекте недвижимости имеют статус "актуальные"
Особые отметки:	Сведения о видах разрешенного использования имеют статус «Актуальные незасвидетельствованные». Право (ограничение права, обременение объекта недвижимости) зарегистрировано на данный объект недвижимости с видами разрешенного использования отсутствует. Сведения необходимые для заполнения раздела 2 отсутствуют. Сведения необходимые для заполнения раздела 3.1 отсутствуют.
Получатель выписки:	Кононович Екатерина Юрьевна

Государственный регистратор		ФГИС ЕГРН
полное наименование должности	подпись	инициалы, фамилия

М.П.

Выписка из Единого государственного реестра недвижимости об объекте недвижимости  
**Описание местоположения земельного участка**

<b>Земельный участок</b>			
(вид объекта недвижимости)			
Лист № __ Раздела <b>3</b>	Всего листов раздела <b>3</b> : __	Всего разделов: __	Всего листов выписки: __
<b>12.07.2022 № 99/2022/479915493</b>			
Кадастровый номер:		<b>47:23:0259001:24</b>	

План (чертеж, схема) земельного участка			
Масштаб 1: данные отсутствуют	Условные обозначения:		

Государственный регистратор		ФГИС ЕГРН
полное наименование должности	подпись	инициалы, фамилия

М.П.

Выписка из Единого государственного реестра недвижимости об объекте недвижимости  
**Описание местоположения земельного участка**

<b>Земельный участок</b>			
(вид объекта недвижимости)			
Лист № __ Раздела <b>3.2</b>	Всего листов раздела <b>3.2</b> : __	Всего разделов: __	Всего листов выписки: __
<b>12.07.2022 № 99/2022/479915493</b>			
Кадастровый номер:		<b>47:23:0259001:24</b>	

Сведения о характерных точках границы земельного участка				
Система координат: Местная 167				
Зона №				
Номер точки	Координаты		Описание закрепления на местности	Средняя квадратическая погрешность определения координат характерных точек границ земельного участка, м
	X	Y		
1	2	3	4	5
1	404933.93	2208812.99	данные отсутствуют	данные отсутствуют
2	405014.41	2208856.85	данные отсутствуют	данные отсутствуют
3	405103	2209001.83	данные отсутствуют	данные отсутствуют
4	405085.98	2209063	данные отсутствуют	данные отсутствуют
5	405156.73	2209100.97	данные отсутствуют	данные отсутствуют
6	405026.16	2209344.69	данные отсутствуют	данные отсутствуют
7	404733.4	2209186.02	данные отсутствуют	данные отсутствуют

Государственный регистратор		ФГИС ЕГРН
полное наименование должности	подпись	инициалы, фамилия

М.П.

Выписка из Единого государственного реестра недвижимости об объекте недвижимости  
**Сведения о частях земельного участка**

<b>Земельный участок</b>			
(вид объекта недвижимости)			
Лист № __ Раздела <b>4</b>	Всего листов раздела <b>4</b> : __	Всего разделов: __	Всего листов выписки: __
<b>12.07.2022 № 99/2022/479915493</b>			
Кадастровый номер:		<b>47:23:0259001:24</b>	


План (чертеж, схема) части земельного участка	Учетный номер части: <b>47:23:0259001:24/1</b>		
			
Масштаб 1: данные отсутствуют	Условные обозначения:		

Государственный регистратор		ФГИС ЕГРН
полное наименование должности	подпись	инициалы, фамилия

М.П.

Выписка из Единого государственного реестра недвижимости об объекте недвижимости  
**Сведения о частях земельного участка**

<b>Земельный участок</b>			
(вид объекта недвижимости)			
Лист № __ Раздела <b>4</b>	Всего листов раздела <b>4</b> : __	Всего разделов: __	Всего листов выписки: __
<b>12.07.2022 № 99/2022/479915493</b>			
Кадастровый номер:		<b>47:23:0259001:24</b>	

План (чертеж, схема) части земельного участка	Учетный номер части: <b>47:23:0259001:24/2</b>
	
Масштаб 1: данные отсутствуют	Условные обозначения:

Государственный регистратор		ФГИС ЕГРН
полное наименование должности	подпись	инициалы, фамилия

М.П.

Выписка из Единого государственного реестра недвижимости об объекте недвижимости  
 945  
 Сведения о частях земельного участка

<b>Земельный участок</b>			
(вид объекта недвижимости)			
Лист № __ Раздела <b>4</b>	Всего листов раздела <b>4</b> : __	Всего разделов: __	Всего листов выписки: __
<b>12.07.2022 № 99/2022/479915493</b>			
Кадастровый номер:		<b>47:23:0259001:24</b>	

План (чертеж, схема) части земельного участка		Учетный номер части: <b>47:23:0259001:24/3</b>	
			
Масштаб 1: данные отсутствуют	Условные обозначения:		

Государственный регистратор		ФГИС ЕГРН
полное наименование должности	подпись	инициалы, фамилия

М.П.

Выписка из Единого государственного реестра недвижимости об объекте недвижимости  
**Сведения о частях <sup>946</sup> земельного участка**

<b>Земельный участок</b>			
(вид объекта недвижимости)			
Лист № __ Раздела <b>4.1</b>	Всего листов раздела <b>4.1</b> : __	Всего разделов: __	Всего листов выписки: __
<b>12.07.2022 № 99/2022/479915493</b>			
Кадастровый номер:		<b>47:23:0259001:24</b>	

Учетный номер части	Площадь (м <sup>2</sup> )	Содержание ограничения в использовании или ограничения права на объект недвижимости или обременения объекта недвижимости
1	2	3
1	80024	Ограничения прав на земельный участок, предусмотренные статьями 56, 56.1 Земельного кодекса Российской Федерации, Карта (план) № 92/2013 от 18.10.2013, срок действия: 19.08.2015
2	36644	Ограничения прав на земельный участок, предусмотренные статьями 56, 56.1 Земельного кодекса Российской Федерации, Карта (план) охранной зоны объекта электросетевого хозяйства № - от 25.01.2016, срок действия: 13.04.2016
3	44800	Ограничения прав на земельный участок, предусмотренные статьями 56, 56.1 Земельного кодекса Российской Федерации, Доверенность № 78 А В 1436671 от 25.04.2022, срок действия: 20.05.2022

Государственный регистратор		ФГИС ЕГРН
полное наименование должности	подпись	инициалы, фамилия

М.П.



Выписка из Единого государственного реестра недвижимости об объекте недвижимости  
**Сведения о частях земельного участка**

Земельный участок				
(вид объекта недвижимости)				
Лист № __ Раздела <b>4.2</b>		Всего листов раздела <b>4.2</b> : __		Всего разделов: __
Всего листов выписки: __				
<b>12.07.2022 № 99/2022/479915493</b>				
Кадастровый номер:			<b>47:23:0259001:24</b>	
Сведения о характерных точках границы части (частей) земельного участка				
Учетный номер части: 1				
Система координат: Местная 167				
Зона №				
Номер точки	Координаты, м		Описание закрепления на местности	Средняя квадратическая погрешность определения координат характерных точек границы части земельного участка, м
	X	Y		
1	2	3	4	5
8	61871.35	110576.55	данные отсутствуют	данные отсутствуют
9	61880.86	110599.4	данные отсутствуют	данные отсутствуют
10	61895.33	110606.97	данные отсутствуют	данные отсутствуют
11	61921.44	110593.32	данные отсутствуют	данные отсутствуют
12	61928.84	110579.13	данные отсутствуют	данные отсутствуют
13	61965.06	110576.44	данные отсутствуют	данные отсутствуют
14	62141.85	110668.05	данные отсутствуют	данные отсутствуют
15	62296.05	110749.23	данные отсутствуют	данные отсутствуют
16	62387.01	110891.96	данные отсутствуют	данные отсутствуют
17	62383.19	110906.58	данные отсутствуют	данные отсутствуют
18	62095.94	110755.59	данные отсутствуют	данные отсутствуют
19	61918.67	110663.71	данные отсутствуют	данные отсутствуют
20	61822.24	110612.88	данные отсутствуют	данные отсутствуют
21	61834.05	110609.15	данные отсутствуют	данные отсутствуют
22	61840.36	110604.5	данные отсутствуют	данные отсутствуют
23	61845.19	110598.95	данные отсутствуют	данные отсутствуют
Государственный регистратор			ФГИС ЕГРН	
полное наименование должности			подпись	
			инициалы, фамилия	

М.П.

Выписка из Единого государственного реестра недвижимости об объекте недвижимости  
**Сведения о частях земельного участка**

<b>Земельный участок</b>			
(вид объекта недвижимости)			
Лист № ____ Раздела <b>4.2</b>	Всего листов раздела <b>4.2</b> : ____	Всего разделов: ____	Всего листов выписки: ____
<b>12.07.2022 № 99/2022/479915493</b>			
Кадастровый номер:		<b>47:23:0259001:24</b>	

Номер точки	Координаты, м		Описание закрепления на местности	Средняя квадратическая погрешность определения координат характерных точек границы части земельного участка, м
	X	Y		
1	2	3	4	5
24	61852.36	110586.5	данные отсутствуют	данные отсутствуют
25	61860.49	110572.16	данные отсутствуют	данные отсутствуют
26	63240.95	111329.87	данные отсутствуют	данные отсутствуют
27	63338.68	111331.31	данные отсутствуют	данные отсутствуют
28	63399.22	111353.67	данные отсутствуют	данные отсутствуют
29	63417.38	111338.45	данные отсутствуют	данные отсутствуют
30	63474.55	111368.51	данные отсутствуют	данные отсутствуют
31	63591.93	111430.27	данные отсутствуют	данные отсутствуют
32	63567.29	111522.42	данные отсутствуют	данные отсутствуют
33	63567.84	111522.74	данные отсутствуют	данные отсутствуют
34	63565.55	111527.83	данные отсутствуют	данные отсутствуют
35	63428.39	111455.92	данные отсутствуют	данные отсутствуют
36	63371.23	111425.85	данные отсутствуют	данные отсутствуют
37	63376.52	111414.54	данные отсутствуют	данные отсутствуют
38	63220.71	111328.36	данные отсутствуют	данные отсутствуют
39	64017.47	112449.76	данные отсутствуют	данные отсутствуют
40	64020.52	112472.1	данные отсутствуют	данные отсутствуют

Государственный регистратор		ФГИС ЕГРН
полное наименование должности	подпись	инициалы, фамилия

М.П.

Выписка из Единого государственного реестра недвижимости об объекте недвижимости  
**Сведения о частях земельного участка**

<b>Земельный участок</b>			
<small>(вид объекта недвижимости)</small>			
Лист № ___ Раздела <b>4.2</b>	Всего листов раздела <b>4.2</b> : ___	Всего разделов: ___	Всего листов выписки: ___
<b>12.07.2022 № 99/2022/479915493</b>			
Кадастровый номер:		<b>47:23:0259001:24</b>	

Номер точки	Координаты, м		Описание закрепления на местности	Средняя квадратическая погрешность определения координат характерных точек границы части земельного участка, м
	X	Y		
1	2	3	4	5
41	64021.36	112478.23	данные отсутствуют	данные отсутствуют
42	64020.06	112477.27	данные отсутствуют	данные отсутствуют
43	64015.58	112467.02	данные отсутствуют	данные отсутствуют
44	64003.56	112439.48	данные отсутствуют	данные отсутствуют
45	61631.01	110827.8	данные отсутствуют	данные отсутствуют
46	61644.42	110842.47	данные отсутствуют	данные отсутствуют
47	61681.85	110883.15	данные отсутствуют	данные отсутствуют
48	61718.64	110923.04	данные отсутствуют	данные отсутствуют
49	61759.4	110943.42	данные отсутствуют	данные отсутствуют
50	61809.71	110969.22	данные отсутствуют	данные отсутствуют
51	61866.43	110997.98	данные отсутствуют	данные отсутствуют
52	61839.26	111055.16	данные отсутствуют	данные отсутствуют
53	61818.15	111099.77	данные отсутствуют	данные отсутствуют
54	61800.92	111136.62	данные отсутствуют	данные отсутствуют
55	61848.32	111158.83	данные отсутствуют	данные отсутствуют
56	61899.95	111183.07	данные отсутствуют	данные отсутствуют
57	61952.59	111207.66	данные отсутствуют	данные отсутствуют

Государственный регистратор		ФГИС ЕГРН
полное наименование должности	подпись	инициалы, фамилия

М.П.

Выписка из Единого государственного реестра недвижимости об объекте недвижимости  
**Сведения о частях земельного участка**

<b>Земельный участок</b>			
(вид объекта недвижимости)			
Лист № ____ Раздела <b>4.2</b>	Всего листов раздела <b>4.2</b> : ____	Всего разделов: ____	Всего листов выписки: ____
<b>12.07.2022 № 99/2022/479915493</b>			
Кадастровый номер:		<b>47:23:0259001:24</b>	

Номер точки	Координаты, м		Описание закрепления на местности	Средняя квадратическая погрешность определения координат характерных точек границы части земельного участка, м
	X	Y		
1	2	3	4	5
58	62007.81	111233.53	данные отсутствуют	данные отсутствуют
59	62061.19	111258.47	данные отсутствуют	данные отсутствуют
60	62114.16	111283.28	данные отсутствуют	данные отсутствуют
61	62182.05	111284.32	данные отсутствуют	данные отсутствуют
62	62251.82	111285.4	данные отсутствуют	данные отсутствуют
63	62321.42	111286.68	данные отсутствуют	данные отсутствуют
64	62335.1	111286.32	данные отсутствуют	данные отсутствуют
65	62335.82	111307.11	данные отсутствуют	данные отсутствуют
66	62326.5	111307.35	данные отсутствуют	данные отсутствуют
67	62326.73	111415.5	данные отсутствуют	данные отсутствуют
68	62333.9	111418.97	данные отсутствуют	данные отсутствуют
69	62395.7	111450.23	данные отсутствуют	данные отсутствуют
70	62457.84	111481.67	данные отсутствуют	данные отсутствуют
71	62521.22	111513.49	данные отсутствуют	данные отсутствуют
72	62582.38	111543.85	данные отсутствуют	данные отсутствуют
73	62634.99	111570.09	данные отсутствуют	данные отсутствуют
74	62686.62	111601.27	данные отсутствуют	данные отсутствуют

Государственный регистратор		ФГИС ЕГРН
полное наименование должности	подпись	инициалы, фамилия

М.П.

Выписка из Единого государственного реестра недвижимости об объекте недвижимости  
**Сведения о частях <sup>951</sup> земельного участка**

<b>Земельный участок</b>			
(вид объекта недвижимости)			
Лист № ___ Раздела <b>4.2</b>	Всего листов раздела <b>4.2</b> : ___	Всего разделов: ___	Всего листов выписки: ___
<b>12.07.2022 № 99/2022/479915493</b>			
Кадастровый номер:		<b>47:23:0259001:24</b>	

Номер точки	Координаты, м		Описание закрепления на местности	Средняя квадратическая погрешность определения координат характерных точек границы части земельного участка, м
	X	Y		
1	2	3	4	5
75	62741.97	111634.76	данные отсутствуют	данные отсутствуют
76	62800.9	111670.03	данные отсутствуют	данные отсутствуют
77	62862.14	111706.93	данные отсутствуют	данные отсутствуют
78	62921.9	111742.9	данные отсутствуют	данные отсутствуют
79	62982.34	111779.35	данные отсутствуют	данные отсутствуют
80	63041.44	111815.02	данные отсутствуют	данные отсутствуют
81	63102.41	111851.69	данные отсутствуют	данные отсутствуют
82	63154.57	111883.16	данные отсутствуют	данные отсутствуют
83	63214.01	111919.03	данные отсутствуют	данные отсутствуют
84	63273.9	111955.09	данные отсутствуют	данные отсутствуют
85	63295.26	111967.96	данные отсутствуют	данные отсутствуют
86	63126.47	111878.34	данные отсутствуют	данные отсутствуют
87	63008.94	111816.03	данные отсутствуют	данные отсутствуют
88	62971.25	111796.01	данные отсутствуют	данные отсутствуют
89	62910.18	111751.45	данные отсутствуют	данные отсутствуют
90	62890.73	111748.37	данные отсутствуют	данные отсутствуют
91	62851.38	111724.68	данные отсутствуют	данные отсутствуют

Государственный регистратор		ФГИС ЕГРН
полное наименование должности	подпись	инициалы, фамилия

М.П.

Выписка из Единого государственного реестра недвижимости об объекте недвижимости  
**Сведения о частях земельного участка**

<b>Земельный участок</b>			
<small>(вид объекта недвижимости)</small>			
Лист № ____ Раздела <b>4.2</b>	Всего листов раздела <b>4.2</b> : ____	Всего разделов: ____	Всего листов выписки: ____
<b>12.07.2022 № 99/2022/479915493</b>			
Кадастровый номер:		<b>47:23:0259001:24</b>	

Номер точки	Координаты, м		Описание закрепления на местности	Средняя квадратическая погрешность определения координат характерных точек границы части земельного участка, м
	X	Y		
1	2	3	4	5
92	62826.14	111709.47	данные отсутствуют	данные отсутствуют
93	62647.29	111585.32	данные отсутствуют	данные отсутствуют
94	62419.31	111480.4	данные отсутствуют	данные отсутствуют
95	62318.02	111428.59	данные отсутствуют	данные отсутствуют
96	62324.73	111414.76	данные отсутствуют	данные отсутствуют
97	62324.5	111307.4	данные отсутствуют	данные отсутствуют
98	62321.67	111307.47	данные отсутствуют	данные отсутствуют
99	62251.64	111306.19	данные отсутствуют	данные отсутствуют
100	62181.89	111305.11	данные отсутствуют	данные отсутствуют
101	62109.46	111304	данные отсутствуют	данные отсутствуют
102	62052.37	111277.27	данные отсутствуют	данные отсутствуют
103	61999	111252.31	данные отсутствуют	данные отсутствуют
104	61943.78	111226.45	данные отсутствуют	данные отсутствуют
105	61891.14	111201.86	данные отсутствуют	данные отсутствуют
106	61839.48	111177.61	данные отсутствуют	данные отсутствуют
107	61773.11	111146.51	данные отсутствуют	данные отсутствуют
108	61799.14	111090.84	данные отсутствуют	данные отсутствуют

Государственный регистратор		ФГИС ЕГРН
полное наименование должности	подпись	инициалы, фамилия

М.П.

Выписка из Единого государственного реестра недвижимости об объекте недвижимости  
**Сведения о частях земельного участка**

<b>Земельный участок</b>			
(вид объекта недвижимости)			
Лист № __ Раздела <b>4.2</b>	Всего листов раздела <b>4.2</b> : __	Всего разделов: __	Всего листов выписки: __
<b>12.07.2022 № 99/2022/479915493</b>			
Кадастровый номер:		<b>47:23:0259001:24</b>	

Номер точки	Координаты, м		Описание закрепления на местности	Средняя квадратическая погрешность определения координат характерных точек границы части земельного участка, м
	X	Y		
1	2	3	4	5
109	61820.29	111046.17	данные отсутствуют	данные отсутствуют
110	61838.79	111007.23	данные отсутствуют	данные отсутствуют
111	61800.26	110987.7	данные отсутствуют	данные отсутствуют
112	61750	110961.92	данные отсутствуют	данные отсутствуют
113	61705.86	110939.86	данные отсутствуют	данные отсутствуют
114	61666.44	110897.11	данные отсутствуют	данные отсутствуют
115	61628.96	110856.4	данные отсутствуют	данные отсутствуют
116	61622.18	110848.98	данные отсутствуют	данные отсутствуют
117	405099.45	2209555.57	данные отсутствуют	данные отсутствуют
118	405177.22	2209595.78	данные отсутствуют	данные отсутствуют
119	405266.94	2209641.91	данные отсутствуют	данные отсутствуют
120	405349.04	2209684.25	данные отсутствуют	данные отсутствуют
121	405424.74	2209733.15	данные отсутствуют	данные отсутствуют
122	405497.18	2209779.24	данные отсутствуют	данные отсутствуют
123	405539.01	2209805.7	данные отсутствуют	данные отсутствуют
124	405600.43	2209844.94	данные отсутствуют	данные отсутствуют
125	405664.8	2209885.88	данные отсутствуют	данные отсутствуют

Государственный регистратор		ФГИС ЕГРН
полное наименование должности	подпись	инициалы, фамилия

М.П.

Выписка из Единого государственного реестра недвижимости об объекте недвижимости  
**Сведения о частях <sup>954</sup> земельного участка**

<b>Земельный участок</b>			
(вид объекта недвижимости)			
Лист № ___ Раздела <b>4.2</b>	Всего листов раздела <b>4.2</b> : ___	Всего разделов: ___	Всего листов выписки: ___
<b>12.07.2022 № 99/2022/479915493</b>			
Кадастровый номер:		<b>47:23:0259001:24</b>	

Номер точки	Координаты, м		Описание закрепления на местности	Средняя квадратическая погрешность определения координат характерных точек границы части земельного участка, м
	X	Y		
1	2	3	4	5
126	405727.9	2209924.91	данные отсутствуют	данные отсутствуют
127	405748.25	2209889.18	данные отсутствуют	данные отсутствуют
128	405784.74	2209825.85	данные отсутствуют	данные отсутствуют
129	405864.53	2209686.99	данные отсутствуют	данные отсутствуют
130	405900.97	2209623.15	данные отсутствуют	данные отсутствуют
131	405937.99	2209558.71	данные отсутствуют	данные отсутствуют
132	405949.97	2209537.2	данные отсутствуют	данные отсутствуют
133	405939.99	2209535.3	данные отсутствуют	данные отсутствуют
134	405972.65	2209540.45	данные отсутствуют	данные отсутствуют
135	405956.62	2209569.25	данные отсутствуют	данные отсутствуют
136	405919.54	2209633.79	данные отсутствуют	данные отсутствуют
137	405883.1	2209697.63	данные отсутствуют	данные отсутствуют
138	405840.94	2209771.02	данные отсутствуют	данные отсутствуют
139	405803.29	2209836.53	данные отсутствуют	данные отсутствуют
140	405766.81	2209899.82	данные отсутствуют	данные отсутствуют
141	405746.07	2209936.25	данные отсутствуют	данные отсутствуют
142	405799.62	2209969.95	данные отсутствуют	данные отсутствуют
Государственный регистратор				ФГИС ЕГРН
полное наименование должности			подпись	инициалы, фамилия

М.П.



Выписка из Единого государственного реестра недвижимости об объекте недвижимости  
**Сведения о частях земельного участка**

<b>Земельный участок</b>			
(вид объекта недвижимости)			
Лист № ____ Раздела <b>4.2</b>	Всего листов раздела <b>4.2</b> : ____	Всего разделов: ____	Всего листов выписки: ____
<b>12.07.2022 № 99/2022/479915493</b>			
Кадастровый номер:		<b>47:23:0259001:24</b>	

Номер точки	Координаты, м		Описание закрепления на местности	Средняя квадратическая погрешность определения координат характерных точек границы части земельного участка, м
	X	Y		
1	2	3	4	5
143	405875.91	2210017.24	данные отсутствуют	данные отсутствуют
144	405955.02	2210066.57	данные отсутствуют	данные отсутствуют
145	406026.91	2210111.18	данные отсутствуют	данные отсутствуют
146	406079.49	2210143.94	данные отсутствуют	данные отсутствуют
147	405826.22	2210004.72	данные отсутствуют	данные отсутствуют
148	405736.23	2209955.34	данные отсутствуют	данные отсутствуют
149	405726.04	2209948.93	данные отсутствуют	данные отсутствуют
150	405653.42	2209904.01	данные отсутствуют	данные отсутствуют
151	405636.61	2209893.32	данные отсутствуют	данные отсутствуют
152	405611.79	2209874.59	данные отсутствуют	данные отсутствуют
153	405605.51	2209873.53	данные отсутствуют	данные отсутствуют
154	405588.93	2209862.98	данные отсутствуют	данные отсутствуют
155	405527.53	2209823.76	данные отсутствуют	данные отсутствуют
156	405485.72	2209797.31	данные отсутствуют	данные отсутствуют
157	405442.56	2209769.86	данные отсутствуют	данные отсутствуют
158	405351.37	2209704.4	данные отсутствуют	данные отсутствуют
159	405217.14	2209640.37	данные отсутствуют	данные отсутствуют

Государственный регистратор		ФГИС ЕГРН
полное наименование должности	подпись	инициалы, фамилия

М.П.

Выписка из Единого государственного реестра недвижимости об объекте недвижимости  
**Сведения о частях земельного участка**

<b>Земельный участок</b>			
<small>(вид объекта недвижимости)</small>			
Лист № ___ Раздела <b>4.2</b>	Всего листов раздела <b>4.2</b> : ___	Всего разделов: ___	Всего листов выписки: ___
<b>12.07.2022 № 99/2022/479915493</b>			
Кадастровый номер:		<b>47:23:0259001:24</b>	

Номер точки	Координаты, м		Описание закрепления на местности	Средняя квадратическая погрешность определения координат характерных точек границы части земельного участка, м
	X	Y		
1	2	3	4	5
160	405167.41	2209614.8	данные отсутствуют	данные отсутствуют
161	405089.58	2209574.55	данные отсутствуют	данные отсутствуют
162	405033.77	2209545.43	данные отсутствуют	данные отсутствуют
163	405046.07	2209545.65	данные отсутствуют	данные отсутствуют
164	405046.43	2209527.91	данные отсутствуют	данные отсутствуют
165	404406.52	2208978.84	данные отсутствуют	данные отсутствуют
166	404448.49	2209025.4	данные отсутствуют	данные отсутствуют
167	404490.55	2209070.9	данные отсутствуют	данные отсутствуют
168	404490.46	2209071.1	данные отсутствуют	данные отсутствуют
169	404437.37	2209044.9	данные отсутствуют	данные отсутствуют
170	404432.69	2209039.83	данные отсутствуют	данные отсутствуют
171	404390.65	2208993.2	данные отсутствуют	данные отсутствуют
172	404354.69	2208953.61	данные отсутствуют	данные отсутствуют
173	404342.39	2208940.01	данные отсутствуют	данные отсутствуют
174	404351.74	2208918.43	данные отсутствуют	данные отсутствуют
175	404370.55	2208939.23	данные отсутствуют	данные отсутствуют
176	406662.22	2210546.02	данные отсутствуют	данные отсутствуют

Государственный регистратор		ФГИС ЕГРН
полное наименование должности	подпись	инициалы, фамилия

М.П.

Выписка из Единого государственного реестра недвижимости об объекте недвижимости  
**Сведения о частях <sup>057</sup> земельного участка**

<b>Земельный участок</b>			
(вид объекта недвижимости)			
Лист № ____ Раздела <b>4.2</b>	Всего листов раздела <b>4.2</b> : ____	Всего разделов: ____	Всего листов выписки: ____
<b>12.07.2022 № 99/2022/479915493</b>			
Кадастровый номер:		<b>47:23:0259001:24</b>	

Номер точки	Координаты, м		Описание закрепления на местности	Средняя квадратическая погрешность определения координат характерных точек границы части земельного участка, м
	X	Y		
1	2	3	4	5
177	406707.53	2210580.16	данные отсутствуют	данные отсутствуют
178	406710.99	2210609.59	данные отсутствуют	данные отсутствуют
179	406705.77	2210605.65	данные отсутствуют	данные отсутствуют
180	406690.64	2210569.08	данные отсутствуют	данные отсутствуют
181	406477.81	2210406.21	данные отсутствуют	данные отсутствуют
182	406521.23	2210439.01	данные отсутствуют	данные отсутствуют
183	406592.43	2210493.04	данные отсутствуют	данные отсутствуют
184	406320.4	2210293.8	данные отсутствуют	данные отсутствуют
185	406370.14	2210324.73	данные отсутствуют	данные отсутствуют
186	406424.41	2210365.82	данные отсутствуют	данные отсутствуют
187	405752.47	2209527.48	данные отсутствуют	данные отсутствуют
188	405864.56	2209531.86	данные отсутствуют	данные отсутствуют
189	405813.39	2209531.16	данные отсутствуют	данные отсутствуют
190	405752.43	2209530.34	данные отсутствуют	данные отсутствуют
191	404618.63	2209306.27	данные отсутствуют	данные отсутствуют
192	404698.58	2209348.17	данные отсутствуют	данные отсутствуют
193	404780.74	2209390.53	данные отсутствуют	данные отсутствуют

Государственный регистратор		ФГИС ЕГРН
полное наименование должности	подпись	инициалы, фамилия

М.П.

Выписка из Единого государственного реестра недвижимости об объекте недвижимости  
**Сведения о частях земельного участка**

<b>Земельный участок</b>			
(вид объекта недвижимости)			
Лист № ____ Раздела <b>4.2</b>	Всего листов раздела <b>4.2</b> : ____	Всего разделов: ____	Всего листов выписки: ____
<b>12.07.2022 № 99/2022/479915493</b>			
Кадастровый номер:		<b>47:23:0259001:24</b>	

Номер точки	Координаты, м		Описание закрепления на местности	Средняя квадратическая погрешность определения координат характерных точек границы части земельного участка, м
	X	Y		
1	2	3	4	5
194	404792.64	2209395.6	данные отсутствуют	данные отсутствуют
195	404843.58	2209397.82	данные отсутствуют	данные отсутствуют
196	404908.05	2209399.42	данные отсутствуют	данные отсутствуют
197	404973.29	2209401.18	данные отсутствуют	данные отсутствуют
198	405015.75	2209402.13	данные отсутствуют	данные отсутствуют
199	405020.16	2209402.44	данные отсутствуют	данные отсутствуют
200	405020.02	2209404.51	данные отсутствуют	данные отсутствуют
201	405010.02	2209404.37	данные отсутствуют	данные отсутствуют
202	405009.89	2209413.98	данные отсутствуют	данные отсутствуют
203	404965.08	2209413.35	данные отсутствуют	данные отсутствуют
204	404867.15	2209411.94	данные отсутствуют	данные отсутствуют
205	404773.27	2209410.61	данные отсутствуют	данные отсутствуют
206	404771.63	2209409.91	данные отсутствуют	данные отсутствуют
207	404688.71	2209367.16	данные отсутствуют	данные отсутствуют
208	404608.79	2209325.28	данные отсутствуют	данные отсутствуют
209	404526.93	2209283.46	данные отсутствуют	данные отсутствуют
210	404492.89	2209265.86	данные отсутствуют	данные отсутствуют

Государственный регистратор		ФГИС ЕГРН
полное наименование должности	подпись	инициалы, фамилия

М.П.

Выписка из Единого государственного реестра недвижимости об объекте недвижимости  
**Сведения о частях земельного участка**

<b>Земельный участок</b>			
(вид объекта недвижимости)			
Лист № ____ Раздела <b>4.2</b>	Всего листов раздела <b>4.2</b> : ____	Всего разделов: ____	Всего листов выписки: ____
<b>12.07.2022 № 99/2022/479915493</b>			
Кадастровый номер:		<b>47:23:0259001:24</b>	

Номер точки	Координаты, м		Описание закрепления на местности	Средняя квадратическая погрешность определения координат характерных точек границы части земельного участка, м
	X	Y		
1	2	3	4	5
211	404502.36	2209246.66	данные отсутствуют	данные отсутствуют
212	404536.72	2209264.43	данные отсутствуют	данные отсутствуют
213	404819.79	2209404.23	данные отсутствуют	данные отсутствуют
214	404815.45	2209403.71	данные отсутствуют	данные отсутствуют
215	404815.32	2209404.69	данные отсутствуют	данные отсутствуют
216	404820.71	2209405.35	данные отсутствуют	данные отсутствуют
217	404821.14	2209399.94	данные отсутствуют	данные отсутствуют
218	404820.14	2209399.87	данные отсутствуют	данные отсутствуют
219	404842.07	2209403.32	данные отсутствуют	данные отсутствуют
220	404844.07	2209403.34	данные отсутствуют	данные отсутствуют
221	404844.1	2209401.34	данные отсутствуют	данные отсутствуют
222	404842.09	2209401.31	данные отсутствуют	данные отсутствуют
223	404789.42	2209406.55	данные отсутствуют	данные отсутствуют
224	404785.07	2209406.02	данные отсутствуют	данные отсутствуют
225	404784.95	2209407.01	данные отсутствуют	данные отсутствуют
226	404790.33	2209407.66	данные отсутствуют	данные отсутствуют
227	404790.74	2209402.26	данные отсутствуют	данные отсутствуют

Государственный регистратор		ФГИС ЕГРН
полное наименование должности	подпись	инициалы, фамилия

М.П.

Выписка из Единого государственного реестра недвижимости об объекте недвижимости  
**Сведения о частях земельного участка**

<b>Земельный участок</b>			
(вид объекта недвижимости)			
Лист № ____ Раздела <b>4.2</b>	Всего листов раздела <b>4.2</b> : ____	Всего разделов: ____	Всего листов выписки: ____
<b>12.07.2022 № 99/2022/479915493</b>			
Кадастровый номер:		<b>47:23:0259001:24</b>	

Номер точки	Координаты, м		Описание закрепления на местности	Средняя квадратическая погрешность определения координат характерных точек границы части земельного участка, м
	X	Y		
1	2	3	4	5
228	404789.76	2209402.19	данные отсутствуют	данные отсутствуют
229	404906.91	2209405.01	данные отсутствуют	данные отсутствуют
230	404908.91	2209405.04	данные отсутствуют	данные отсутствуют
231	404908.94	2209403.04	данные отсутствуют	данные отсутствуют
232	404906.94	2209403.01	данные отсутствуют	данные отсутствуют
233	404971.9	2209406.72	данные отсутствуют	данные отсутствуют
234	404973.9	2209406.74	данные отсутствуют	данные отсутствуют
235	404973.93	2209404.74	данные отсутствуют	данные отсутствуют
236	404971.93	2209404.72	данные отсутствуют	данные отсутствуют
237	404889.22	2209407.61	данные отсутствуют	данные отсутствуют
238	404891.22	2209407.64	данные отсутствуют	данные отсутствуют
239	404891.25	2209405.64	данные отсутствуют	данные отсутствуют
240	404889.25	2209405.61	данные отсутствуют	данные отсутствуют
241	404959.2	2209409.45	данные отсутствуют	данные отсутствуют
242	404961.19	2209409.48	данные отсутствуют	данные отсутствуют
243	404961.22	2209407.48	данные отсутствуют	данные отсутствуют
244	404959.23	2209407.45	данные отсутствуют	данные отсутствуют

Государственный регистратор		ФГИС ЕГРН
полное наименование должности	подпись	инициалы, фамилия

М.П.

Выписка из Единого государственного реестра недвижимости об объекте недвижимости  
**Сведения о частях земельного участка**

<b>Земельный участок</b>			
(вид объекта недвижимости)			
Лист № ____ Раздела <b>4.2</b>	Всего листов раздела <b>4.2</b> : ____	Всего разделов: ____	Всего листов выписки: ____
<b>12.07.2022 № 99/2022/479915493</b>			
Кадастровый номер:		<b>47:23:0259001:24</b>	

Номер точки	Координаты, м		Описание закрепления на местности	Средняя квадратическая погрешность определения координат характерных точек границы части земельного участка, м
	X	Y		
1	2	3	4	5
245	404841.98	2209409.45	данные отсутствуют	данные отсутствуют
246	404843.98	2209409.49	данные отсутствуют	данные отсутствуют
247	404844.01	2209407.49	данные отсутствуют	данные отсутствуют
248	404842.01	2209407.46	данные отсутствуют	данные отсутствуют
249	404906.97	2209411.07	данные отсутствуют	данные отсутствуют
250	404908.97	2209411.1	данные отсутствуют	данные отсутствуют
251	404909	2209409.1	данные отсутствуют	данные отсутствуют
252	404907	2209409.07	данные отсутствуют	данные отсутствуют
253	404971.79	2209412.78	данные отсутствуют	данные отсутствуют
254	404973.8	2209412.81	данные отсутствуют	данные отсутствуют
255	404973.82	2209410.81	данные отсутствуют	данные отсутствуют
256	404971.82	2209410.78	данные отсутствуют	данные отсутствуют

Государственный регистратор		ФГИС ЕГРН
полное наименование должности	подпись	инициалы, фамилия

М.П.

Выписка из Единого государственного реестра недвижимости об объекте недвижимости  
**Сведения о частях земельного участка**

Земельный участок				
(вид объекта недвижимости)				
Лист № ___ Раздела <b>4.2</b>		Всего листов раздела <b>4.2</b> : ___		Всего разделов: ___
Всего листов выписки: ___				
<b>12.07.2022 № 99/2022/479915493</b>				
Кадастровый номер:			<b>47:23:0259001:24</b>	
Сведения о характерных точках границы части (частей) земельного участка				
Учетный номер части: 2				
Система координат: Местная 167				
Зона №				
Номер точки	Координаты, м		Описание закрепления на местности	Средняя квадратическая погрешность определения координат характерных точек границы части земельного участка, м
	X	Y		
1	2	3	4	5
8	61871.35	110576.55	данные отсутствуют	данные отсутствуют
9	61880.86	110599.4	данные отсутствуют	данные отсутствуют
10	61895.33	110606.97	данные отсутствуют	данные отсутствуют
11	61921.44	110593.32	данные отсутствуют	данные отсутствуют
12	61928.84	110579.13	данные отсутствуют	данные отсутствуют
13	61965.06	110576.44	данные отсутствуют	данные отсутствуют
14	62141.85	110668.05	данные отсутствуют	данные отсутствуют
15	62296.05	110749.23	данные отсутствуют	данные отсутствуют
16	62387.01	110891.96	данные отсутствуют	данные отсутствуют
17	62383.19	110906.58	данные отсутствуют	данные отсутствуют
18	62095.94	110755.59	данные отсутствуют	данные отсутствуют
19	61918.67	110663.71	данные отсутствуют	данные отсутствуют
20	61822.24	110612.88	данные отсутствуют	данные отсутствуют
21	61834.05	110609.15	данные отсутствуют	данные отсутствуют
22	61840.36	110604.5	данные отсутствуют	данные отсутствуют
23	61845.19	110598.95	данные отсутствуют	данные отсутствуют
Государственный регистратор			ФГИС ЕГРН	
полное наименование должности			подпись	
			инициалы, фамилия	

М.П.



Выписка из Единого государственного реестра недвижимости об объекте недвижимости  
**Сведения о частях земельного участка**

<b>Земельный участок</b>			
(вид объекта недвижимости)			
Лист № __ Раздела <b>4.2</b>	Всего листов раздела <b>4.2</b> : __	Всего разделов: __	Всего листов выписки: __
<b>12.07.2022 № 99/2022/479915493</b>			
Кадастровый номер:		<b>47:23:0259001:24</b>	

Номер точки	Координаты, м		Описание закрепления на местности	Средняя квадратическая погрешность определения координат характерных точек границы части земельного участка, м
	X	Y		
1	2	3	4	5
24	61852.36	110586.5	данные отсутствуют	данные отсутствуют
25	61860.49	110572.16	данные отсутствуют	данные отсутствуют
26	63240.95	111329.87	данные отсутствуют	данные отсутствуют
27	63338.68	111331.31	данные отсутствуют	данные отсутствуют
28	63399.22	111353.67	данные отсутствуют	данные отсутствуют
29	63417.38	111338.45	данные отсутствуют	данные отсутствуют
30	63474.55	111368.51	данные отсутствуют	данные отсутствуют
31	63591.93	111430.27	данные отсутствуют	данные отсутствуют
32	63567.29	111522.42	данные отсутствуют	данные отсутствуют
33	63567.84	111522.74	данные отсутствуют	данные отсутствуют
34	63565.55	111527.83	данные отсутствуют	данные отсутствуют
35	63428.39	111455.92	данные отсутствуют	данные отсутствуют
36	63371.23	111425.85	данные отсутствуют	данные отсутствуют
37	63376.52	111414.54	данные отсутствуют	данные отсутствуют
38	63220.71	111328.36	данные отсутствуют	данные отсутствуют
39	64017.47	112449.76	данные отсутствуют	данные отсутствуют
40	64020.52	112472.1	данные отсутствуют	данные отсутствуют

Государственный регистратор		ФГИС ЕГРН
полное наименование должности	подпись	инициалы, фамилия

М.П.

Выписка из Единого государственного реестра недвижимости об объекте недвижимости  
**Сведения о частях земельного участка**

<b>Земельный участок</b>			
<small>(вид объекта недвижимости)</small>			
Лист № ____ Раздела <b>4.2</b>	Всего листов раздела <b>4.2</b> : ____	Всего разделов: ____	Всего листов выписки: ____
<b>12.07.2022 № 99/2022/479915493</b>			
Кадастровый номер:		<b>47:23:0259001:24</b>	

Номер точки	Координаты, м		Описание закрепления на местности	Средняя квадратическая погрешность определения координат характерных точек границы части земельного участка, м
	X	Y		
1	2	3	4	5
41	64021.36	112478.23	данные отсутствуют	данные отсутствуют
42	64020.06	112477.27	данные отсутствуют	данные отсутствуют
43	64015.58	112467.02	данные отсутствуют	данные отсутствуют
44	64003.56	112439.48	данные отсутствуют	данные отсутствуют
45	61631.01	110827.8	данные отсутствуют	данные отсутствуют
46	61644.42	110842.47	данные отсутствуют	данные отсутствуют
47	61681.85	110883.15	данные отсутствуют	данные отсутствуют
48	61718.64	110923.04	данные отсутствуют	данные отсутствуют
49	61759.4	110943.42	данные отсутствуют	данные отсутствуют
50	61809.71	110969.22	данные отсутствуют	данные отсутствуют
51	61866.43	110997.98	данные отсутствуют	данные отсутствуют
52	61839.26	111055.16	данные отсутствуют	данные отсутствуют
53	61818.15	111099.77	данные отсутствуют	данные отсутствуют
54	61800.92	111136.62	данные отсутствуют	данные отсутствуют
55	61848.32	111158.83	данные отсутствуют	данные отсутствуют
56	61899.95	111183.07	данные отсутствуют	данные отсутствуют
57	61952.59	111207.66	данные отсутствуют	данные отсутствуют

Государственный регистратор		ФГИС ЕГРН
полное наименование должности	подпись	инициалы, фамилия

М.П.

Выписка из Единого государственного реестра недвижимости об объекте недвижимости  
**Сведения о частях земельного участка**

<b>Земельный участок</b>			
<small>(вид объекта недвижимости)</small>			
Лист № ____ Раздела <b>4.2</b>	Всего листов раздела <b>4.2</b> : ____	Всего разделов: ____	Всего листов выписки: ____
<b>12.07.2022 № 99/2022/479915493</b>			
Кадастровый номер:		<b>47:23:0259001:24</b>	

Номер точки	Координаты, м		Описание закрепления на местности	Средняя квадратическая погрешность определения координат характерных точек границы части земельного участка, м
	X	Y		
1	2	3	4	5
58	62007.81	111233.53	данные отсутствуют	данные отсутствуют
59	62061.19	111258.47	данные отсутствуют	данные отсутствуют
60	62114.16	111283.28	данные отсутствуют	данные отсутствуют
61	62182.05	111284.32	данные отсутствуют	данные отсутствуют
62	62251.82	111285.4	данные отсутствуют	данные отсутствуют
63	62321.42	111286.68	данные отсутствуют	данные отсутствуют
64	62335.1	111286.32	данные отсутствуют	данные отсутствуют
65	62335.82	111307.11	данные отсутствуют	данные отсутствуют
66	62326.5	111307.35	данные отсутствуют	данные отсутствуют
67	62326.73	111415.5	данные отсутствуют	данные отсутствуют
68	62333.9	111418.97	данные отсутствуют	данные отсутствуют
69	62395.7	111450.23	данные отсутствуют	данные отсутствуют
70	62457.84	111481.67	данные отсутствуют	данные отсутствуют
71	62521.22	111513.49	данные отсутствуют	данные отсутствуют
72	62582.38	111543.85	данные отсутствуют	данные отсутствуют
73	62634.99	111570.09	данные отсутствуют	данные отсутствуют
74	62686.62	111601.27	данные отсутствуют	данные отсутствуют

Государственный регистратор		ФГИС ЕГРН
полное наименование должности	подпись	инициалы, фамилия

М.П.

Выписка из Единого государственного реестра недвижимости об объекте недвижимости  
**Сведения о частях земельного участка**

<b>Земельный участок</b>			
<small>(вид объекта недвижимости)</small>			
Лист № ____ Раздела <b>4.2</b>	Всего листов раздела <b>4.2</b> : ____	Всего разделов: ____	Всего листов выписки: ____
<b>12.07.2022 № 99/2022/479915493</b>			
Кадастровый номер:		<b>47:23:0259001:24</b>	

Номер точки	Координаты, м		Описание закрепления на местности	Средняя квадратическая погрешность определения координат характерных точек границы части земельного участка, м
	X	Y		
1	2	3	4	5
75	62741.97	111634.76	данные отсутствуют	данные отсутствуют
76	62800.9	111670.03	данные отсутствуют	данные отсутствуют
77	62862.14	111706.93	данные отсутствуют	данные отсутствуют
78	62921.9	111742.9	данные отсутствуют	данные отсутствуют
79	62982.34	111779.35	данные отсутствуют	данные отсутствуют
80	63041.44	111815.02	данные отсутствуют	данные отсутствуют
81	63102.41	111851.69	данные отсутствуют	данные отсутствуют
82	63154.57	111883.16	данные отсутствуют	данные отсутствуют
83	63214.01	111919.03	данные отсутствуют	данные отсутствуют
84	63273.9	111955.09	данные отсутствуют	данные отсутствуют
85	63295.26	111967.96	данные отсутствуют	данные отсутствуют
86	63126.47	111878.34	данные отсутствуют	данные отсутствуют
87	63008.94	111816.03	данные отсутствуют	данные отсутствуют
88	62971.25	111796.01	данные отсутствуют	данные отсутствуют
89	62910.18	111751.45	данные отсутствуют	данные отсутствуют
90	62890.73	111748.37	данные отсутствуют	данные отсутствуют
91	62851.38	111724.68	данные отсутствуют	данные отсутствуют

Государственный регистратор		ФГИС ЕГРН
полное наименование должности	подпись	инициалы, фамилия

М.П.

Выписка из Единого государственного реестра недвижимости об объекте недвижимости  
**Сведения о частях <sup>067</sup> земельного участка**

<b>Земельный участок</b>			
(вид объекта недвижимости)			
Лист № ____ Раздела <b>4.2</b>	Всего листов раздела <b>4.2</b> : ____	Всего разделов: ____	Всего листов выписки: ____
<b>12.07.2022 № 99/2022/479915493</b>			
Кадастровый номер:		<b>47:23:0259001:24</b>	

Номер точки	Координаты, м		Описание закрепления на местности	Средняя квадратическая погрешность определения координат характерных точек границы части земельного участка, м
	X	Y		
1	2	3	4	5
92	62826.14	111709.47	данные отсутствуют	данные отсутствуют
93	62647.29	111585.32	данные отсутствуют	данные отсутствуют
94	62419.31	111480.4	данные отсутствуют	данные отсутствуют
95	62318.02	111428.59	данные отсутствуют	данные отсутствуют
96	62324.73	111414.76	данные отсутствуют	данные отсутствуют
97	62324.5	111307.4	данные отсутствуют	данные отсутствуют
98	62321.67	111307.47	данные отсутствуют	данные отсутствуют
99	62251.64	111306.19	данные отсутствуют	данные отсутствуют
100	62181.89	111305.11	данные отсутствуют	данные отсутствуют
101	62109.46	111304	данные отсутствуют	данные отсутствуют
102	62052.37	111277.27	данные отсутствуют	данные отсутствуют
103	61999	111252.31	данные отсутствуют	данные отсутствуют
104	61943.78	111226.45	данные отсутствуют	данные отсутствуют
105	61891.14	111201.86	данные отсутствуют	данные отсутствуют
106	61839.48	111177.61	данные отсутствуют	данные отсутствуют
107	61773.11	111146.51	данные отсутствуют	данные отсутствуют
108	61799.14	111090.84	данные отсутствуют	данные отсутствуют

Государственный регистратор		ФГИС ЕГРН
полное наименование должности	подпись	инициалы, фамилия

М.П.

Выписка из Единого государственного реестра недвижимости об объекте недвижимости  
**Сведения о частях земельного участка**

<b>Земельный участок</b>			
(вид объекта недвижимости)			
Лист № ___ Раздела <b>4.2</b>	Всего листов раздела <b>4.2</b> : ___	Всего разделов: ___	Всего листов выписки: ___
<b>12.07.2022 № 99/2022/479915493</b>			
Кадастровый номер:		<b>47:23:0259001:24</b>	

Номер точки	Координаты, м		Описание закрепления на местности	Средняя квадратическая погрешность определения координат характерных точек границы части земельного участка, м
	X	Y		
1	2	3	4	5
109	61820.29	111046.17	данные отсутствуют	данные отсутствуют
110	61838.79	111007.23	данные отсутствуют	данные отсутствуют
111	61800.26	110987.7	данные отсутствуют	данные отсутствуют
112	61750	110961.92	данные отсутствуют	данные отсутствуют
113	61705.86	110939.86	данные отсутствуют	данные отсутствуют
114	61666.44	110897.11	данные отсутствуют	данные отсутствуют
115	61628.96	110856.4	данные отсутствуют	данные отсутствуют
116	61622.18	110848.98	данные отсутствуют	данные отсутствуют
117	405099.45	2209555.57	данные отсутствуют	данные отсутствуют
118	405177.22	2209595.78	данные отсутствуют	данные отсутствуют
119	405266.94	2209641.91	данные отсутствуют	данные отсутствуют
120	405349.04	2209684.25	данные отсутствуют	данные отсутствуют
121	405424.74	2209733.15	данные отсутствуют	данные отсутствуют
122	405497.18	2209779.24	данные отсутствуют	данные отсутствуют
123	405539.01	2209805.7	данные отсутствуют	данные отсутствуют
124	405600.43	2209844.94	данные отсутствуют	данные отсутствуют
125	405664.8	2209885.88	данные отсутствуют	данные отсутствуют

Государственный регистратор		ФГИС ЕГРН
полное наименование должности	подпись	инициалы, фамилия

М.П.

Выписка из Единого государственного реестра недвижимости об объекте недвижимости  
**Сведения о частях земельного участка**

<b>Земельный участок</b>			
<small>(вид объекта недвижимости)</small>			
Лист № ___ Раздела <b>4.2</b>	Всего листов раздела <b>4.2</b> : ___	Всего разделов: ___	Всего листов выписки: ___
<b>12.07.2022 № 99/2022/479915493</b>			
Кадастровый номер:		<b>47:23:0259001:24</b>	

Номер точки	Координаты, м		Описание закрепления на местности	Средняя квадратическая погрешность определения координат характерных точек границы части земельного участка, м
	X	Y		
1	2	3	4	5
126	405727.9	2209924.91	данные отсутствуют	данные отсутствуют
127	405748.25	2209889.18	данные отсутствуют	данные отсутствуют
128	405784.74	2209825.85	данные отсутствуют	данные отсутствуют
129	405864.53	2209686.99	данные отсутствуют	данные отсутствуют
130	405900.97	2209623.15	данные отсутствуют	данные отсутствуют
131	405937.99	2209558.71	данные отсутствуют	данные отсутствуют
132	405949.97	2209537.2	данные отсутствуют	данные отсутствуют
133	405939.99	2209535.3	данные отсутствуют	данные отсутствуют
134	405972.65	2209540.45	данные отсутствуют	данные отсутствуют
135	405956.62	2209569.25	данные отсутствуют	данные отсутствуют
136	405919.54	2209633.79	данные отсутствуют	данные отсутствуют
137	405883.1	2209697.63	данные отсутствуют	данные отсутствуют
138	405840.94	2209771.02	данные отсутствуют	данные отсутствуют
139	405803.29	2209836.53	данные отсутствуют	данные отсутствуют
140	405766.81	2209899.82	данные отсутствуют	данные отсутствуют
141	405746.07	2209936.25	данные отсутствуют	данные отсутствуют
142	405799.62	2209969.95	данные отсутствуют	данные отсутствуют

Государственный регистратор		ФГИС ЕГРН
полное наименование должности	подпись	инициалы, фамилия

М.П.

Выписка из Единого государственного реестра недвижимости об объекте недвижимости  
**Сведения о частях земельного участка**

<b>Земельный участок</b>			
(вид объекта недвижимости)			
Лист № ____ Раздела <b>4.2</b>	Всего листов раздела <b>4.2</b> : ____	Всего разделов: ____	Всего листов выписки: ____
<b>12.07.2022 № 99/2022/479915493</b>			
Кадастровый номер:		<b>47:23:0259001:24</b>	

Номер точки	Координаты, м		Описание закрепления на местности	Средняя квадратическая погрешность определения координат характерных точек границы части земельного участка, м
	X	Y		
1	2	3	4	5
143	405875.91	2210017.24	данные отсутствуют	данные отсутствуют
144	405955.02	2210066.57	данные отсутствуют	данные отсутствуют
145	406026.91	2210111.18	данные отсутствуют	данные отсутствуют
146	406079.49	2210143.94	данные отсутствуют	данные отсутствуют
147	405826.22	2210004.72	данные отсутствуют	данные отсутствуют
148	405736.23	2209955.34	данные отсутствуют	данные отсутствуют
149	405726.04	2209948.93	данные отсутствуют	данные отсутствуют
150	405653.42	2209904.01	данные отсутствуют	данные отсутствуют
151	405636.61	2209893.32	данные отсутствуют	данные отсутствуют
152	405611.79	2209874.59	данные отсутствуют	данные отсутствуют
153	405605.51	2209873.53	данные отсутствуют	данные отсутствуют
154	405588.93	2209862.98	данные отсутствуют	данные отсутствуют
155	405527.53	2209823.76	данные отсутствуют	данные отсутствуют
156	405485.72	2209797.31	данные отсутствуют	данные отсутствуют
157	405442.56	2209769.86	данные отсутствуют	данные отсутствуют
158	405351.37	2209704.4	данные отсутствуют	данные отсутствуют
159	405217.14	2209640.37	данные отсутствуют	данные отсутствуют

Государственный регистратор		ФГИС ЕГРН
полное наименование должности	подпись	инициалы, фамилия

М.П.



Выписка из Единого государственного реестра недвижимости об объекте недвижимости  
**Сведения о частях земельного участка**

<b>Земельный участок</b>			
(вид объекта недвижимости)			
Лист № ____ Раздела <b>4.2</b>	Всего листов раздела <b>4.2</b> : ____	Всего разделов: ____	Всего листов выписки: ____
<b>12.07.2022 № 99/2022/479915493</b>			
Кадастровый номер:		<b>47:23:0259001:24</b>	

Номер точки	Координаты, м		Описание закрепления на местности	Средняя квадратическая погрешность определения координат характерных точек границы части земельного участка, м
	X	Y		
1	2	3	4	5
160	405167.41	2209614.8	данные отсутствуют	данные отсутствуют
161	405089.58	2209574.55	данные отсутствуют	данные отсутствуют
162	405033.77	2209545.43	данные отсутствуют	данные отсутствуют
163	405046.07	2209545.65	данные отсутствуют	данные отсутствуют
164	405046.43	2209527.91	данные отсутствуют	данные отсутствуют
165	404406.52	2208978.84	данные отсутствуют	данные отсутствуют
166	404448.49	2209025.4	данные отсутствуют	данные отсутствуют
167	404490.55	2209070.9	данные отсутствуют	данные отсутствуют
168	404490.46	2209071.1	данные отсутствуют	данные отсутствуют
169	404437.37	2209044.9	данные отсутствуют	данные отсутствуют
170	404432.69	2209039.83	данные отсутствуют	данные отсутствуют
171	404390.65	2208993.2	данные отсутствуют	данные отсутствуют
172	404354.69	2208953.61	данные отсутствуют	данные отсутствуют
173	404342.39	2208940.01	данные отсутствуют	данные отсутствуют
174	404351.74	2208918.43	данные отсутствуют	данные отсутствуют
175	404370.55	2208939.23	данные отсутствуют	данные отсутствуют
176	406662.22	2210546.02	данные отсутствуют	данные отсутствуют

Государственный регистратор		ФГИС ЕГРН
полное наименование должности	подпись	инициалы, фамилия

М.П.

Выписка из Единого государственного реестра недвижимости об объекте недвижимости  
**Сведения о частях земельного участка**

<b>Земельный участок</b>			
(вид объекта недвижимости)			
Лист № ____ Раздела <b>4.2</b>	Всего листов раздела <b>4.2</b> : ____	Всего разделов: ____	Всего листов выписки: ____
<b>12.07.2022 № 99/2022/479915493</b>			
Кадастровый номер:		<b>47:23:0259001:24</b>	

Номер точки	Координаты, м		Описание закрепления на местности	Средняя квадратическая погрешность определения координат характерных точек границы части земельного участка, м
	X	Y		
1	2	3	4	5
177	406707.53	2210580.16	данные отсутствуют	данные отсутствуют
178	406710.99	2210609.59	данные отсутствуют	данные отсутствуют
179	406705.77	2210605.65	данные отсутствуют	данные отсутствуют
180	406690.64	2210569.08	данные отсутствуют	данные отсутствуют
181	406477.81	2210406.21	данные отсутствуют	данные отсутствуют
182	406521.23	2210439.01	данные отсутствуют	данные отсутствуют
183	406592.43	2210493.04	данные отсутствуют	данные отсутствуют
184	406320.4	2210293.8	данные отсутствуют	данные отсутствуют
185	406370.14	2210324.73	данные отсутствуют	данные отсутствуют
186	406424.41	2210365.82	данные отсутствуют	данные отсутствуют
187	405752.47	2209527.48	данные отсутствуют	данные отсутствуют
188	405864.56	2209531.86	данные отсутствуют	данные отсутствуют
189	405813.39	2209531.16	данные отсутствуют	данные отсутствуют
190	405752.43	2209530.34	данные отсутствуют	данные отсутствуют
191	404618.63	2209306.27	данные отсутствуют	данные отсутствуют
192	404698.58	2209348.17	данные отсутствуют	данные отсутствуют
193	404780.74	2209390.53	данные отсутствуют	данные отсутствуют

Государственный регистратор		ФГИС ЕГРН
полное наименование должности	подпись	инициалы, фамилия

М.П.

Выписка из Единого государственного реестра недвижимости об объекте недвижимости  
**Сведения о частях земельного участка**

<b>Земельный участок</b>			
(вид объекта недвижимости)			
Лист № ___ Раздела <b>4.2</b>	Всего листов раздела <b>4.2</b> : ___	Всего разделов: ___	Всего листов выписки: ___
<b>12.07.2022 № 99/2022/479915493</b>			
Кадастровый номер:		<b>47:23:0259001:24</b>	

Номер точки	Координаты, м		Описание закрепления на местности	Средняя квадратическая погрешность определения координат характерных точек границы части земельного участка, м
	X	Y		
1	2	3	4	5
194	404792.64	2209395.6	данные отсутствуют	данные отсутствуют
195	404843.58	2209397.82	данные отсутствуют	данные отсутствуют
196	404908.05	2209399.42	данные отсутствуют	данные отсутствуют
197	404973.29	2209401.18	данные отсутствуют	данные отсутствуют
198	405015.75	2209402.13	данные отсутствуют	данные отсутствуют
199	405020.16	2209402.44	данные отсутствуют	данные отсутствуют
200	405020.02	2209404.51	данные отсутствуют	данные отсутствуют
201	405010.02	2209404.37	данные отсутствуют	данные отсутствуют
202	405009.89	2209413.98	данные отсутствуют	данные отсутствуют
203	404965.08	2209413.35	данные отсутствуют	данные отсутствуют
204	404867.15	2209411.94	данные отсутствуют	данные отсутствуют
205	404773.27	2209410.61	данные отсутствуют	данные отсутствуют
206	404771.63	2209409.91	данные отсутствуют	данные отсутствуют
207	404688.71	2209367.16	данные отсутствуют	данные отсутствуют
208	404608.79	2209325.28	данные отсутствуют	данные отсутствуют
209	404526.93	2209283.46	данные отсутствуют	данные отсутствуют
210	404492.89	2209265.86	данные отсутствуют	данные отсутствуют

Государственный регистратор		ФГИС ЕГРН
полное наименование должности	подпись	инициалы, фамилия

М.П.

Выписка из Единого государственного реестра недвижимости об объекте недвижимости  
**Сведения о частях земельного участка**

<b>Земельный участок</b>			
(вид объекта недвижимости)			
Лист № ____ Раздела <b>4.2</b>	Всего листов раздела <b>4.2</b> : ____	Всего разделов: ____	Всего листов выписки: ____
<b>12.07.2022 № 99/2022/479915493</b>			
Кадастровый номер:		<b>47:23:0259001:24</b>	

Номер точки	Координаты, м		Описание закрепления на местности	Средняя квадратическая погрешность определения координат характерных точек границы части земельного участка, м
	X	Y		
1	2	3	4	5
211	404502.36	2209246.66	данные отсутствуют	данные отсутствуют
212	404536.72	2209264.43	данные отсутствуют	данные отсутствуют
213	404819.79	2209404.23	данные отсутствуют	данные отсутствуют
214	404815.45	2209403.71	данные отсутствуют	данные отсутствуют
215	404815.32	2209404.69	данные отсутствуют	данные отсутствуют
216	404820.71	2209405.35	данные отсутствуют	данные отсутствуют
217	404821.14	2209399.94	данные отсутствуют	данные отсутствуют
218	404820.14	2209399.87	данные отсутствуют	данные отсутствуют
219	404842.07	2209403.32	данные отсутствуют	данные отсутствуют
220	404844.07	2209403.34	данные отсутствуют	данные отсутствуют
221	404844.1	2209401.34	данные отсутствуют	данные отсутствуют
222	404842.09	2209401.31	данные отсутствуют	данные отсутствуют
223	404789.42	2209406.55	данные отсутствуют	данные отсутствуют
224	404785.07	2209406.02	данные отсутствуют	данные отсутствуют
225	404784.95	2209407.01	данные отсутствуют	данные отсутствуют
226	404790.33	2209407.66	данные отсутствуют	данные отсутствуют
227	404790.74	2209402.26	данные отсутствуют	данные отсутствуют

Государственный регистратор		ФГИС ЕГРН
полное наименование должности	подпись	инициалы, фамилия

М.П.

Выписка из Единого государственного реестра недвижимости об объекте недвижимости  
**Сведения о частях земельного участка**

<b>Земельный участок</b>			
(вид объекта недвижимости)			
Лист № ____ Раздела <b>4.2</b>	Всего листов раздела <b>4.2</b> : ____	Всего разделов: ____	Всего листов выписки: ____
<b>12.07.2022 № 99/2022/479915493</b>			
Кадастровый номер:		<b>47:23:0259001:24</b>	

Номер точки	Координаты, м		Описание закрепления на местности	Средняя квадратическая погрешность определения координат характерных точек границы части земельного участка, м
	X	Y		
1	2	3	4	5
228	404789.76	2209402.19	данные отсутствуют	данные отсутствуют
229	404906.91	2209405.01	данные отсутствуют	данные отсутствуют
230	404908.91	2209405.04	данные отсутствуют	данные отсутствуют
231	404908.94	2209403.04	данные отсутствуют	данные отсутствуют
232	404906.94	2209403.01	данные отсутствуют	данные отсутствуют
233	404971.9	2209406.72	данные отсутствуют	данные отсутствуют
234	404973.9	2209406.74	данные отсутствуют	данные отсутствуют
235	404973.93	2209404.74	данные отсутствуют	данные отсутствуют
236	404971.93	2209404.72	данные отсутствуют	данные отсутствуют
237	404889.22	2209407.61	данные отсутствуют	данные отсутствуют
238	404891.22	2209407.64	данные отсутствуют	данные отсутствуют
239	404891.25	2209405.64	данные отсутствуют	данные отсутствуют
240	404889.25	2209405.61	данные отсутствуют	данные отсутствуют
241	404959.2	2209409.45	данные отсутствуют	данные отсутствуют
242	404961.19	2209409.48	данные отсутствуют	данные отсутствуют
243	404961.22	2209407.48	данные отсутствуют	данные отсутствуют
244	404959.23	2209407.45	данные отсутствуют	данные отсутствуют

Государственный регистратор		ФГИС ЕГРН
полное наименование должности	подпись	инициалы, фамилия

М.П.

Выписка из Единого государственного реестра недвижимости об объекте недвижимости  
**Сведения о частях земельного участка**

<b>Земельный участок</b>			
(вид объекта недвижимости)			
Лист № ____ Раздела <b>4.2</b>	Всего листов раздела <b>4.2</b> : ____	Всего разделов: ____	Всего листов выписки: ____
<b>12.07.2022 № 99/2022/479915493</b>			
Кадастровый номер:		<b>47:23:0259001:24</b>	

Номер точки	Координаты, м		Описание закрепления на местности	Средняя квадратическая погрешность определения координат характерных точек границы части земельного участка, м
	X	Y		
1	2	3	4	5
245	404841.98	2209409.45	данные отсутствуют	данные отсутствуют
246	404843.98	2209409.49	данные отсутствуют	данные отсутствуют
247	404844.01	2209407.49	данные отсутствуют	данные отсутствуют
248	404842.01	2209407.46	данные отсутствуют	данные отсутствуют
249	404906.97	2209411.07	данные отсутствуют	данные отсутствуют
250	404908.97	2209411.1	данные отсутствуют	данные отсутствуют
251	404909	2209409.1	данные отсутствуют	данные отсутствуют
252	404907	2209409.07	данные отсутствуют	данные отсутствуют
253	404971.79	2209412.78	данные отсутствуют	данные отсутствуют
254	404973.8	2209412.81	данные отсутствуют	данные отсутствуют
255	404973.82	2209410.81	данные отсутствуют	данные отсутствуют
256	404971.82	2209410.78	данные отсутствуют	данные отсутствуют

Государственный регистратор		ФГИС ЕГРН
полное наименование должности	подпись	инициалы, фамилия

М.П.

Выписка из Единого государственного реестра недвижимости об объекте недвижимости  
**Сведения о частях земельного участка**

Земельный участок				
(вид объекта недвижимости)				
Лист № __ Раздела <b>4.2</b>		Всего листов раздела <b>4.2</b> : __		Всего разделов: __
Всего листов выписки: __				
<b>12.07.2022 № 99/2022/479915493</b>				
Кадастровый номер:			<b>47:23:0259001:24</b>	
Сведения о характерных точках границы части (частей) земельного участка				
Учетный номер части: 3				
Система координат: Местная 167				
Зона №				
Номер точки	Координаты, м		Описание закрепления на местности	Средняя квадратическая погрешность определения координат характерных точек границы части земельного участка, м
	X	Y		
1	2	3	4	5
8	61871.35	110576.55	данные отсутствуют	данные отсутствуют
9	61880.86	110599.4	данные отсутствуют	данные отсутствуют
10	61895.33	110606.97	данные отсутствуют	данные отсутствуют
11	61921.44	110593.32	данные отсутствуют	данные отсутствуют
12	61928.84	110579.13	данные отсутствуют	данные отсутствуют
13	61965.06	110576.44	данные отсутствуют	данные отсутствуют
14	62141.85	110668.05	данные отсутствуют	данные отсутствуют
15	62296.05	110749.23	данные отсутствуют	данные отсутствуют
16	62387.01	110891.96	данные отсутствуют	данные отсутствуют
17	62383.19	110906.58	данные отсутствуют	данные отсутствуют
18	62095.94	110755.59	данные отсутствуют	данные отсутствуют
19	61918.67	110663.71	данные отсутствуют	данные отсутствуют
20	61822.24	110612.88	данные отсутствуют	данные отсутствуют
21	61834.05	110609.15	данные отсутствуют	данные отсутствуют
22	61840.36	110604.5	данные отсутствуют	данные отсутствуют
23	61845.19	110598.95	данные отсутствуют	данные отсутствуют
Государственный регистратор			ФГИС ЕГРН	
полное наименование должности			подпись	
			инициалы, фамилия	

М.П.

Выписка из Единого государственного реестра недвижимости об объекте недвижимости  
**Сведения о частях земельного участка**

<b>Земельный участок</b>			
(вид объекта недвижимости)			
Лист № ___ Раздела <b>4.2</b>	Всего листов раздела <b>4.2</b> : ___	Всего разделов: ___	Всего листов выписки: ___
<b>12.07.2022 № 99/2022/479915493</b>			
Кадастровый номер:		<b>47:23:0259001:24</b>	

Номер точки	Координаты, м		Описание закрепления на местности	Средняя квадратическая погрешность определения координат характерных точек границы части земельного участка, м
	X	Y		
1	2	3	4	5
24	61852.36	110586.5	данные отсутствуют	данные отсутствуют
25	61860.49	110572.16	данные отсутствуют	данные отсутствуют
26	63240.95	111329.87	данные отсутствуют	данные отсутствуют
27	63338.68	111331.31	данные отсутствуют	данные отсутствуют
28	63399.22	111353.67	данные отсутствуют	данные отсутствуют
29	63417.38	111338.45	данные отсутствуют	данные отсутствуют
30	63474.55	111368.51	данные отсутствуют	данные отсутствуют
31	63591.93	111430.27	данные отсутствуют	данные отсутствуют
32	63567.29	111522.42	данные отсутствуют	данные отсутствуют
33	63567.84	111522.74	данные отсутствуют	данные отсутствуют
34	63565.55	111527.83	данные отсутствуют	данные отсутствуют
35	63428.39	111455.92	данные отсутствуют	данные отсутствуют
36	63371.23	111425.85	данные отсутствуют	данные отсутствуют
37	63376.52	111414.54	данные отсутствуют	данные отсутствуют
38	63220.71	111328.36	данные отсутствуют	данные отсутствуют
39	64017.47	112449.76	данные отсутствуют	данные отсутствуют
40	64020.52	112472.1	данные отсутствуют	данные отсутствуют

Государственный регистратор		ФГИС ЕГРН
полное наименование должности	подпись	инициалы, фамилия

М.П.



Выписка из Единого государственного реестра недвижимости об объекте недвижимости  
**Сведения о частях земельного участка**

<b>Земельный участок</b>			
<small>(вид объекта недвижимости)</small>			
Лист № ____ Раздела <b>4.2</b>	Всего листов раздела <b>4.2</b> : ____	Всего разделов: ____	Всего листов выписки: ____
<b>12.07.2022 № 99/2022/479915493</b>			
Кадастровый номер:		<b>47:23:0259001:24</b>	

Номер точки	Координаты, м		Описание закрепления на местности	Средняя квадратическая погрешность определения координат характерных точек границы части земельного участка, м
	X	Y		
1	2	3	4	5
41	64021.36	112478.23	данные отсутствуют	данные отсутствуют
42	64020.06	112477.27	данные отсутствуют	данные отсутствуют
43	64015.58	112467.02	данные отсутствуют	данные отсутствуют
44	64003.56	112439.48	данные отсутствуют	данные отсутствуют
45	61631.01	110827.8	данные отсутствуют	данные отсутствуют
46	61644.42	110842.47	данные отсутствуют	данные отсутствуют
47	61681.85	110883.15	данные отсутствуют	данные отсутствуют
48	61718.64	110923.04	данные отсутствуют	данные отсутствуют
49	61759.4	110943.42	данные отсутствуют	данные отсутствуют
50	61809.71	110969.22	данные отсутствуют	данные отсутствуют
51	61866.43	110997.98	данные отсутствуют	данные отсутствуют
52	61839.26	111055.16	данные отсутствуют	данные отсутствуют
53	61818.15	111099.77	данные отсутствуют	данные отсутствуют
54	61800.92	111136.62	данные отсутствуют	данные отсутствуют
55	61848.32	111158.83	данные отсутствуют	данные отсутствуют
56	61899.95	111183.07	данные отсутствуют	данные отсутствуют
57	61952.59	111207.66	данные отсутствуют	данные отсутствуют

Государственный регистратор		ФГИС ЕГРН
полное наименование должности	подпись	инициалы, фамилия

М.П.

Выписка из Единого государственного реестра недвижимости об объекте недвижимости  
**Сведения о частях земельного участка**

<b>Земельный участок</b>			
(вид объекта недвижимости)			
Лист № ____ Раздела <b>4.2</b>	Всего листов раздела <b>4.2</b> : ____	Всего разделов: ____	Всего листов выписки: ____
<b>12.07.2022 № 99/2022/479915493</b>			
Кадастровый номер:		<b>47:23:0259001:24</b>	

Номер точки	Координаты, м		Описание закрепления на местности	Средняя квадратическая погрешность определения координат характерных точек границы части земельного участка, м
	X	Y		
1	2	3	4	5
58	62007.81	111233.53	данные отсутствуют	данные отсутствуют
59	62061.19	111258.47	данные отсутствуют	данные отсутствуют
60	62114.16	111283.28	данные отсутствуют	данные отсутствуют
61	62182.05	111284.32	данные отсутствуют	данные отсутствуют
62	62251.82	111285.4	данные отсутствуют	данные отсутствуют
63	62321.42	111286.68	данные отсутствуют	данные отсутствуют
64	62335.1	111286.32	данные отсутствуют	данные отсутствуют
65	62335.82	111307.11	данные отсутствуют	данные отсутствуют
66	62326.5	111307.35	данные отсутствуют	данные отсутствуют
67	62326.73	111415.5	данные отсутствуют	данные отсутствуют
68	62333.9	111418.97	данные отсутствуют	данные отсутствуют
69	62395.7	111450.23	данные отсутствуют	данные отсутствуют
70	62457.84	111481.67	данные отсутствуют	данные отсутствуют
71	62521.22	111513.49	данные отсутствуют	данные отсутствуют
72	62582.38	111543.85	данные отсутствуют	данные отсутствуют
73	62634.99	111570.09	данные отсутствуют	данные отсутствуют
74	62686.62	111601.27	данные отсутствуют	данные отсутствуют

Государственный регистратор		ФГИС ЕГРН
полное наименование должности	подпись	инициалы, фамилия

М.П.

Выписка из Единого государственного реестра недвижимости об объекте недвижимости  
**Сведения о частях земельного участка**

<b>Земельный участок</b>			
<small>(вид объекта недвижимости)</small>			
Лист № ____ Раздела <b>4.2</b>	Всего листов раздела <b>4.2</b> : ____	Всего разделов: ____	Всего листов выписки: ____
<b>12.07.2022 № 99/2022/479915493</b>			
Кадастровый номер:		<b>47:23:0259001:24</b>	

Номер точки	Координаты, м		Описание закрепления на местности	Средняя квадратическая погрешность определения координат характерных точек границы части земельного участка, м
	X	Y		
1	2	3	4	5
75	62741.97	111634.76	данные отсутствуют	данные отсутствуют
76	62800.9	111670.03	данные отсутствуют	данные отсутствуют
77	62862.14	111706.93	данные отсутствуют	данные отсутствуют
78	62921.9	111742.9	данные отсутствуют	данные отсутствуют
79	62982.34	111779.35	данные отсутствуют	данные отсутствуют
80	63041.44	111815.02	данные отсутствуют	данные отсутствуют
81	63102.41	111851.69	данные отсутствуют	данные отсутствуют
82	63154.57	111883.16	данные отсутствуют	данные отсутствуют
83	63214.01	111919.03	данные отсутствуют	данные отсутствуют
84	63273.9	111955.09	данные отсутствуют	данные отсутствуют
85	63295.26	111967.96	данные отсутствуют	данные отсутствуют
86	63126.47	111878.34	данные отсутствуют	данные отсутствуют
87	63008.94	111816.03	данные отсутствуют	данные отсутствуют
88	62971.25	111796.01	данные отсутствуют	данные отсутствуют
89	62910.18	111751.45	данные отсутствуют	данные отсутствуют
90	62890.73	111748.37	данные отсутствуют	данные отсутствуют
91	62851.38	111724.68	данные отсутствуют	данные отсутствуют

Государственный регистратор		ФГИС ЕГРН
полное наименование должности	подпись	инициалы, фамилия

М.П.

Выписка из Единого государственного реестра недвижимости об объекте недвижимости  
**Сведения о частях земельного участка**

<b>Земельный участок</b>			
(вид объекта недвижимости)			
Лист № ____ Раздела <b>4.2</b>	Всего листов раздела <b>4.2</b> : ____	Всего разделов: ____	Всего листов выписки: ____
<b>12.07.2022 № 99/2022/479915493</b>			
Кадастровый номер:		<b>47:23:0259001:24</b>	

Номер точки	Координаты, м		Описание закрепления на местности	Средняя квадратическая погрешность определения координат характерных точек границы части земельного участка, м
	X	Y		
1	2	3	4	5
92	62826.14	111709.47	данные отсутствуют	данные отсутствуют
93	62647.29	111585.32	данные отсутствуют	данные отсутствуют
94	62419.31	111480.4	данные отсутствуют	данные отсутствуют
95	62318.02	111428.59	данные отсутствуют	данные отсутствуют
96	62324.73	111414.76	данные отсутствуют	данные отсутствуют
97	62324.5	111307.4	данные отсутствуют	данные отсутствуют
98	62321.67	111307.47	данные отсутствуют	данные отсутствуют
99	62251.64	111306.19	данные отсутствуют	данные отсутствуют
100	62181.89	111305.11	данные отсутствуют	данные отсутствуют
101	62109.46	111304	данные отсутствуют	данные отсутствуют
102	62052.37	111277.27	данные отсутствуют	данные отсутствуют
103	61999	111252.31	данные отсутствуют	данные отсутствуют
104	61943.78	111226.45	данные отсутствуют	данные отсутствуют
105	61891.14	111201.86	данные отсутствуют	данные отсутствуют
106	61839.48	111177.61	данные отсутствуют	данные отсутствуют
107	61773.11	111146.51	данные отсутствуют	данные отсутствуют
108	61799.14	111090.84	данные отсутствуют	данные отсутствуют

Государственный регистратор		ФГИС ЕГРН
полное наименование должности	подпись	инициалы, фамилия

М.П.

Выписка из Единого государственного реестра недвижимости об объекте недвижимости  
**Сведения о частях земельного участка**

<b>Земельный участок</b>			
<small>(вид объекта недвижимости)</small>			
Лист № ____ Раздела <b>4.2</b>	Всего листов раздела <b>4.2</b> : ____	Всего разделов: ____	Всего листов выписки: ____
<b>12.07.2022 № 99/2022/479915493</b>			
Кадастровый номер:		<b>47:23:0259001:24</b>	

Номер точки	Координаты, м		Описание закрепления на местности	Средняя квадратическая погрешность определения координат характерных точек границы части земельного участка, м
	X	Y		
1	2	3	4	5
109	61820.29	111046.17	данные отсутствуют	данные отсутствуют
110	61838.79	111007.23	данные отсутствуют	данные отсутствуют
111	61800.26	110987.7	данные отсутствуют	данные отсутствуют
112	61750	110961.92	данные отсутствуют	данные отсутствуют
113	61705.86	110939.86	данные отсутствуют	данные отсутствуют
114	61666.44	110897.11	данные отсутствуют	данные отсутствуют
115	61628.96	110856.4	данные отсутствуют	данные отсутствуют
116	61622.18	110848.98	данные отсутствуют	данные отсутствуют
117	405099.45	2209555.57	данные отсутствуют	данные отсутствуют
118	405177.22	2209595.78	данные отсутствуют	данные отсутствуют
119	405266.94	2209641.91	данные отсутствуют	данные отсутствуют
120	405349.04	2209684.25	данные отсутствуют	данные отсутствуют
121	405424.74	2209733.15	данные отсутствуют	данные отсутствуют
122	405497.18	2209779.24	данные отсутствуют	данные отсутствуют
123	405539.01	2209805.7	данные отсутствуют	данные отсутствуют
124	405600.43	2209844.94	данные отсутствуют	данные отсутствуют
125	405664.8	2209885.88	данные отсутствуют	данные отсутствуют

Государственный регистратор		ФГИС ЕГРН
полное наименование должности	подпись	инициалы, фамилия

М.П.

Выписка из Единого государственного реестра недвижимости об объекте недвижимости  
**Сведения о частях земельного участка**

<b>Земельный участок</b>			
<small>(вид объекта недвижимости)</small>			
Лист № ____ Раздела <b>4.2</b>	Всего листов раздела <b>4.2</b> : ____	Всего разделов: ____	Всего листов выписки: ____
<b>12.07.2022 № 99/2022/479915493</b>			
Кадастровый номер:		<b>47:23:0259001:24</b>	

Номер точки	Координаты, м		Описание закрепления на местности	Средняя квадратическая погрешность определения координат характерных точек границы части земельного участка, м
	X	Y		
1	2	3	4	5
126	405727.9	2209924.91	данные отсутствуют	данные отсутствуют
127	405748.25	2209889.18	данные отсутствуют	данные отсутствуют
128	405784.74	2209825.85	данные отсутствуют	данные отсутствуют
129	405864.53	2209686.99	данные отсутствуют	данные отсутствуют
130	405900.97	2209623.15	данные отсутствуют	данные отсутствуют
131	405937.99	2209558.71	данные отсутствуют	данные отсутствуют
132	405949.97	2209537.2	данные отсутствуют	данные отсутствуют
133	405939.99	2209535.3	данные отсутствуют	данные отсутствуют
134	405972.65	2209540.45	данные отсутствуют	данные отсутствуют
135	405956.62	2209569.25	данные отсутствуют	данные отсутствуют
136	405919.54	2209633.79	данные отсутствуют	данные отсутствуют
137	405883.1	2209697.63	данные отсутствуют	данные отсутствуют
138	405840.94	2209771.02	данные отсутствуют	данные отсутствуют
139	405803.29	2209836.53	данные отсутствуют	данные отсутствуют
140	405766.81	2209899.82	данные отсутствуют	данные отсутствуют
141	405746.07	2209936.25	данные отсутствуют	данные отсутствуют
142	405799.62	2209969.95	данные отсутствуют	данные отсутствуют

Государственный регистратор		ФГИС ЕГРН
полное наименование должности	подпись	инициалы, фамилия

М.П.

Выписка из Единого государственного реестра недвижимости об объекте недвижимости  
**Сведения о частях земельного участка**

<b>Земельный участок</b>			
(вид объекта недвижимости)			
Лист № ____ Раздела <b>4.2</b>	Всего листов раздела <b>4.2</b> : ____	Всего разделов: ____	Всего листов выписки: ____
<b>12.07.2022 № 99/2022/479915493</b>			
Кадастровый номер:		<b>47:23:0259001:24</b>	

Номер точки	Координаты, м		Описание закрепления на местности	Средняя квадратическая погрешность определения координат характерных точек границы части земельного участка, м
	X	Y		
1	2	3	4	5
143	405875.91	2210017.24	данные отсутствуют	данные отсутствуют
144	405955.02	2210066.57	данные отсутствуют	данные отсутствуют
145	406026.91	2210111.18	данные отсутствуют	данные отсутствуют
146	406079.49	2210143.94	данные отсутствуют	данные отсутствуют
147	405826.22	2210004.72	данные отсутствуют	данные отсутствуют
148	405736.23	2209955.34	данные отсутствуют	данные отсутствуют
149	405726.04	2209948.93	данные отсутствуют	данные отсутствуют
150	405653.42	2209904.01	данные отсутствуют	данные отсутствуют
151	405636.61	2209893.32	данные отсутствуют	данные отсутствуют
152	405611.79	2209874.59	данные отсутствуют	данные отсутствуют
153	405605.51	2209873.53	данные отсутствуют	данные отсутствуют
154	405588.93	2209862.98	данные отсутствуют	данные отсутствуют
155	405527.53	2209823.76	данные отсутствуют	данные отсутствуют
156	405485.72	2209797.31	данные отсутствуют	данные отсутствуют
157	405442.56	2209769.86	данные отсутствуют	данные отсутствуют
158	405351.37	2209704.4	данные отсутствуют	данные отсутствуют
159	405217.14	2209640.37	данные отсутствуют	данные отсутствуют

Государственный регистратор		ФГИС ЕГРН
полное наименование должности	подпись	инициалы, фамилия

М.П.

Выписка из Единого государственного реестра недвижимости об объекте недвижимости  
**Сведения о частях земельного участка**

<b>Земельный участок</b>			
<small>(вид объекта недвижимости)</small>			
Лист № ____ Раздела <b>4.2</b>	Всего листов раздела <b>4.2</b> : ____	Всего разделов: ____	Всего листов выписки: ____
<b>12.07.2022 № 99/2022/479915493</b>			
Кадастровый номер:		<b>47:23:0259001:24</b>	

Номер точки	Координаты, м		Описание закрепления на местности	Средняя квадратическая погрешность определения координат характерных точек границы части земельного участка, м
	X	Y		
1	2	3	4	5
160	405167.41	2209614.8	данные отсутствуют	данные отсутствуют
161	405089.58	2209574.55	данные отсутствуют	данные отсутствуют
162	405033.77	2209545.43	данные отсутствуют	данные отсутствуют
163	405046.07	2209545.65	данные отсутствуют	данные отсутствуют
164	405046.43	2209527.91	данные отсутствуют	данные отсутствуют
165	404406.52	2208978.84	данные отсутствуют	данные отсутствуют
166	404448.49	2209025.4	данные отсутствуют	данные отсутствуют
167	404490.55	2209070.9	данные отсутствуют	данные отсутствуют
168	404490.46	2209071.1	данные отсутствуют	данные отсутствуют
169	404437.37	2209044.9	данные отсутствуют	данные отсутствуют
170	404432.69	2209039.83	данные отсутствуют	данные отсутствуют
171	404390.65	2208993.2	данные отсутствуют	данные отсутствуют
172	404354.69	2208953.61	данные отсутствуют	данные отсутствуют
173	404342.39	2208940.01	данные отсутствуют	данные отсутствуют
174	404351.74	2208918.43	данные отсутствуют	данные отсутствуют
175	404370.55	2208939.23	данные отсутствуют	данные отсутствуют
176	406662.22	2210546.02	данные отсутствуют	данные отсутствуют

Государственный регистратор		ФГИС ЕГРН
полное наименование должности	подпись	инициалы, фамилия

М.П.



Выписка из Единого государственного реестра недвижимости об объекте недвижимости  
**Сведения о частях <sup>087</sup> земельного участка**

<b>Земельный участок</b>			
(вид объекта недвижимости)			
Лист № ___ Раздела <b>4.2</b>	Всего листов раздела <b>4.2</b> : ___	Всего разделов: ___	Всего листов выписки: ___
<b>12.07.2022 № 99/2022/479915493</b>			
Кадастровый номер:		<b>47:23:0259001:24</b>	

Номер точки	Координаты, м		Описание закрепления на местности	Средняя квадратическая погрешность определения координат характерных точек границы части земельного участка, м
	X	Y		
1	2	3	4	5
177	406707.53	2210580.16	данные отсутствуют	данные отсутствуют
178	406710.99	2210609.59	данные отсутствуют	данные отсутствуют
179	406705.77	2210605.65	данные отсутствуют	данные отсутствуют
180	406690.64	2210569.08	данные отсутствуют	данные отсутствуют
181	406477.81	2210406.21	данные отсутствуют	данные отсутствуют
182	406521.23	2210439.01	данные отсутствуют	данные отсутствуют
183	406592.43	2210493.04	данные отсутствуют	данные отсутствуют
184	406320.4	2210293.8	данные отсутствуют	данные отсутствуют
185	406370.14	2210324.73	данные отсутствуют	данные отсутствуют
186	406424.41	2210365.82	данные отсутствуют	данные отсутствуют
187	405752.47	2209527.48	данные отсутствуют	данные отсутствуют
188	405864.56	2209531.86	данные отсутствуют	данные отсутствуют
189	405813.39	2209531.16	данные отсутствуют	данные отсутствуют
190	405752.43	2209530.34	данные отсутствуют	данные отсутствуют
191	404618.63	2209306.27	данные отсутствуют	данные отсутствуют
192	404698.58	2209348.17	данные отсутствуют	данные отсутствуют
193	404780.74	2209390.53	данные отсутствуют	данные отсутствуют

Государственный регистратор		ФГИС ЕГРН
полное наименование должности	подпись	инициалы, фамилия

М.П.

Выписка из Единого государственного реестра недвижимости об объекте недвижимости  
**Сведения о частях земельного участка**

<b>Земельный участок</b>			
(вид объекта недвижимости)			
Лист № ____ Раздела <b>4.2</b>	Всего листов раздела <b>4.2</b> : ____	Всего разделов: ____	Всего листов выписки: ____
<b>12.07.2022 № 99/2022/479915493</b>			
Кадастровый номер:		<b>47:23:0259001:24</b>	

Номер точки	Координаты, м		Описание закрепления на местности	Средняя квадратическая погрешность определения координат характерных точек границы части земельного участка, м
	X	Y		
1	2	3	4	5
194	404792.64	2209395.6	данные отсутствуют	данные отсутствуют
195	404843.58	2209397.82	данные отсутствуют	данные отсутствуют
196	404908.05	2209399.42	данные отсутствуют	данные отсутствуют
197	404973.29	2209401.18	данные отсутствуют	данные отсутствуют
198	405015.75	2209402.13	данные отсутствуют	данные отсутствуют
199	405020.16	2209402.44	данные отсутствуют	данные отсутствуют
200	405020.02	2209404.51	данные отсутствуют	данные отсутствуют
201	405010.02	2209404.37	данные отсутствуют	данные отсутствуют
202	405009.89	2209413.98	данные отсутствуют	данные отсутствуют
203	404965.08	2209413.35	данные отсутствуют	данные отсутствуют
204	404867.15	2209411.94	данные отсутствуют	данные отсутствуют
205	404773.27	2209410.61	данные отсутствуют	данные отсутствуют
206	404771.63	2209409.91	данные отсутствуют	данные отсутствуют
207	404688.71	2209367.16	данные отсутствуют	данные отсутствуют
208	404608.79	2209325.28	данные отсутствуют	данные отсутствуют
209	404526.93	2209283.46	данные отсутствуют	данные отсутствуют
210	404492.89	2209265.86	данные отсутствуют	данные отсутствуют

Государственный регистратор		ФГИС ЕГРН
полное наименование должности	подпись	инициалы, фамилия

М.П.

Выписка из Единого государственного реестра недвижимости об объекте недвижимости  
**Сведения о частях земельного участка**

<b>Земельный участок</b>			
<small>(вид объекта недвижимости)</small>			
Лист № ____ Раздела <b>4.2</b>	Всего листов раздела <b>4.2</b> : ____	Всего разделов: ____	Всего листов выписки: ____
<b>12.07.2022 № 99/2022/479915493</b>			
Кадастровый номер:		<b>47:23:0259001:24</b>	

Номер точки	Координаты, м		Описание закрепления на местности	Средняя квадратическая погрешность определения координат характерных точек границы части земельного участка, м
	X	Y		
1	2	3	4	5
211	404502.36	2209246.66	данные отсутствуют	данные отсутствуют
212	404536.72	2209264.43	данные отсутствуют	данные отсутствуют
213	404819.79	2209404.23	данные отсутствуют	данные отсутствуют
214	404815.45	2209403.71	данные отсутствуют	данные отсутствуют
215	404815.32	2209404.69	данные отсутствуют	данные отсутствуют
216	404820.71	2209405.35	данные отсутствуют	данные отсутствуют
217	404821.14	2209399.94	данные отсутствуют	данные отсутствуют
218	404820.14	2209399.87	данные отсутствуют	данные отсутствуют
219	404842.07	2209403.32	данные отсутствуют	данные отсутствуют
220	404844.07	2209403.34	данные отсутствуют	данные отсутствуют
221	404844.1	2209401.34	данные отсутствуют	данные отсутствуют
222	404842.09	2209401.31	данные отсутствуют	данные отсутствуют
223	404789.42	2209406.55	данные отсутствуют	данные отсутствуют
224	404785.07	2209406.02	данные отсутствуют	данные отсутствуют
225	404784.95	2209407.01	данные отсутствуют	данные отсутствуют
226	404790.33	2209407.66	данные отсутствуют	данные отсутствуют
227	404790.74	2209402.26	данные отсутствуют	данные отсутствуют

Государственный регистратор		ФГИС ЕГРН
полное наименование должности	подпись	инициалы, фамилия

М.П.

Выписка из Единого государственного реестра недвижимости об объекте недвижимости  
**Сведения о частях земельного участка**

<b>Земельный участок</b>			
(вид объекта недвижимости)			
Лист № ____ Раздела <b>4.2</b>	Всего листов раздела <b>4.2</b> : ____	Всего разделов: ____	Всего листов выписки: ____
<b>12.07.2022 № 99/2022/479915493</b>			
Кадастровый номер:		<b>47:23:0259001:24</b>	

Номер точки	Координаты, м		Описание закрепления на местности	Средняя квадратическая погрешность определения координат характерных точек границы части земельного участка, м
	X	Y		
1	2	3	4	5
228	404789.76	2209402.19	данные отсутствуют	данные отсутствуют
229	404906.91	2209405.01	данные отсутствуют	данные отсутствуют
230	404908.91	2209405.04	данные отсутствуют	данные отсутствуют
231	404908.94	2209403.04	данные отсутствуют	данные отсутствуют
232	404906.94	2209403.01	данные отсутствуют	данные отсутствуют
233	404971.9	2209406.72	данные отсутствуют	данные отсутствуют
234	404973.9	2209406.74	данные отсутствуют	данные отсутствуют
235	404973.93	2209404.74	данные отсутствуют	данные отсутствуют
236	404971.93	2209404.72	данные отсутствуют	данные отсутствуют
237	404889.22	2209407.61	данные отсутствуют	данные отсутствуют
238	404891.22	2209407.64	данные отсутствуют	данные отсутствуют
239	404891.25	2209405.64	данные отсутствуют	данные отсутствуют
240	404889.25	2209405.61	данные отсутствуют	данные отсутствуют
241	404959.2	2209409.45	данные отсутствуют	данные отсутствуют
242	404961.19	2209409.48	данные отсутствуют	данные отсутствуют
243	404961.22	2209407.48	данные отсутствуют	данные отсутствуют
244	404959.23	2209407.45	данные отсутствуют	данные отсутствуют

Государственный регистратор		ФГИС ЕГРН
полное наименование должности	подпись	инициалы, фамилия

М.П.

Выписка из Единого государственного реестра недвижимости об объекте недвижимости  
**Сведения о частях земельного участка**

<b>Земельный участок</b>			
<small>(вид объекта недвижимости)</small>			
Лист № ____ Раздела <b>4.2</b>	Всего листов раздела <b>4.2</b> : ____	Всего разделов: ____	Всего листов выписки: ____
<b>12.07.2022 № 99/2022/479915493</b>			
Кадастровый номер:		<b>47:23:0259001:24</b>	

Номер точки	Координаты, м		Описание закрепления на местности	Средняя квадратическая погрешность определения координат характерных точек границы части земельного участка, м
	X	Y		
1	2	3	4	5
245	404841.98	2209409.45	данные отсутствуют	данные отсутствуют
246	404843.98	2209409.49	данные отсутствуют	данные отсутствуют
247	404844.01	2209407.49	данные отсутствуют	данные отсутствуют
248	404842.01	2209407.46	данные отсутствуют	данные отсутствуют
249	404906.97	2209411.07	данные отсутствуют	данные отсутствуют
250	404908.97	2209411.1	данные отсутствуют	данные отсутствуют
251	404909	2209409.1	данные отсутствуют	данные отсутствуют
252	404907	2209409.07	данные отсутствуют	данные отсутствуют
253	404971.79	2209412.78	данные отсутствуют	данные отсутствуют
254	404973.8	2209412.81	данные отсутствуют	данные отсутствуют
255	404973.82	2209410.81	данные отсутствуют	данные отсутствуют
256	404971.82	2209410.78	данные отсутствуют	данные отсутствуют

Государственный регистратор		ФГИС ЕГРН
полное наименование должности	подпись	инициалы, фамилия

М.П.

*Приложение 7*

**Копия справки № 14102/33 – 125.5-37 от 14.07.2022 г**



ФЕДЕРАЛЬНОЕ ГОСУДАРСТВЕННОЕ БЮДЖЕТНОЕ УЧРЕЖДЕНИЕ НАУКИ  
**ИНСТИТУТ ИСТОРИИ МАТЕРИАЛЬНОЙ КУЛЬТУРЫ  
РОССИЙСКОЙ АКАДЕМИИ НАУК**

191186, Санкт-Петербург, Дворцовая наб., 18, литер А  
тел. +7 (812) 5715092, факс +7 (812) 5716271, Эл. почта: admin@archo.ru

№ 14102/33 – 125.5-37 от 14.07.2022

**К Акту  
Государственной  
историко-культурной  
экспертизы**

**СПРАВКА**

Дана в том, что следующие сотрудники Федерального государственного бюджетного учреждения науки Института истории материальной культуры Российской академии наук работают в ИИМК РАН

<b>ФИО</b>	<b>стаж с</b>
Городилов Андрей Юрьевич	01.01.2005
Лазаретов Игорь Павлович	17.01.1987
Поляков Андрей Владимирович	02.07.2001
Садыков Тимур Рашитович	11.08.2008
Соловьев Сергей Львович	15.01.2010
Субботин Андрей Викторович	09.12.1975
Тарасов Алексей Юрьевич	12.03.2021

по настоящее время.

Заместитель директора ИИМК РАН

Н.Ф. Соловьева

*Приложение 8*

**Копия доверенности № 14102/33-161.5-704 от 22.12.2021 г.**





ФЕДЕРАЛЬНОЕ ГОСУДАРСТВЕННОЕ БЮДЖЕТНОЕ УЧРЕЖДЕНИЕ НАУКИ  
**ИНСТИТУТ ИСТОРИИ МАТЕРИАЛЬНОЙ КУЛЬТУРЫ  
 РОССИЙСКОЙ АКАДЕМИИ НАУК**

191186, Санкт-Петербург, Дворцовая наб., 18, лит. А.  
 тел. +7 (812) 5715092, факс +7 (812) 5716271, Эл. почта: [admin@archeo.ru](mailto:admin@archeo.ru)

**Д О В Е Р Е Н Н О С Т Ь № 14102/33-161.5-704**

г. Санкт-Петербург

22 декабря 2021 г.

Федеральное государственное бюджетное учреждение науки Институт истории материальной культуры Российской академии наук (далее – ИИМК РАН) в лице исполняющего обязанности директора Полякова Андрея Владимировича, действующего на основании Приказа Министерства науки и высшего образования РФ № 10-3/378 п-о от 13.08.2021, уполномочивает заместителя директора по организационным вопросам **Соловьеву Наталью Федоровну** [REDACTED]

[REDACTED] на совершение от имени и в интересах ИИМК РАН следующих юридически значимых действий:

- представительство во всех государственных и муниципальных органах, а также представительство в отношениях с юридическими лицами и физическими лицами по всем вопросам с правом подачи от имени ИИМК РАН заявлений, ходатайств и других документов, их подписание и получение, совершение других действий;

- участие в закупках в соответствии с Федеральным законом от 05 апреля 2013 года N 44 "О контрактной системе в сфере закупок товаров, работ, услуг для обеспечения государственных и муниципальных нужд" (ч. 1 ст. 24 «Способы определения поставщиков (подрядчиков, исполнителей) и закупках в соответствии с Федеральным законом от 18 июля 2011 года N 223 "О закупках товаров, работ, услуг отдельными видами юридических лиц", заключение государственных контрактов и подписание договоров, включая право на подписание заявок, договоров, государственных контрактов;

- заключение, изменение и расторжение гражданско-правовых сделок;
- подписание актов сдачи-приёмки выполненных работ и оказанных услуг, счетов и счетов-фактур на выполненные ИИМК РАН работы.

Доверенность действительна по 31.12.2022; выдана без права передоверия указанных полномочий третьим лицам.

Подпись Соловьевой Н.Ф.

удостоверяется.

И.о. Директора ИИМК РАН

А.В.Поляков



*Приложение 9*

**Сведения об экспертах**

## Сведения об экспертах:

<b>Фамилия, имя, отчество</b>	<b>Городилов Андрей Юрьевич</b>
<b>Образование</b>	высшее
<b>Специальность</b>	история, археология
<b>Ученая степень (звание)</b>	-
<b>Стаж работы</b>	17 лет
<b>Место работы и должность</b>	н.с. ИИМК РАН
<b>Реквизиты аттестации</b>	Государственный эксперт по проведению историко-культурной экспертизы (приказ Министерства культуры Российской Федерации № 219 от 27.02.2019 г. «Об утверждении статуса аттестованного эксперта по проведению государственной историко-культурной экспертизы» (п. 34)) Объекты экспертизы: <ul style="list-style-type: none"> <li>- выявленные объекты культурного наследия в целях обоснования целесообразности включения данных объектов в реестр;</li> <li>- документы, обосновывающие включение объектов культурного наследия в реестр.</li> </ul>
<b>Фамилия, имя, отчество</b>	<b>Лазаретов Игорь Павлович</b>
<b>Образование</b>	высшее
<b>Специальность</b>	история
<b>Ученая степень (звание)</b>	кандидат исторических наук
<b>Стаж работы</b>	35 лет
<b>Место работы и должность</b>	ст.н.с. ИИМК РАН
<b>Реквизиты аттестации</b>	Государственный эксперт по проведению историко-культурной экспертизы (приказ Министерства культуры Российской Федерации № 1537 от 17.09.2021 г. «Об утверждении статуса аттестованного эксперта по проведению государственной историко-культурной экспертизы» (п. 13)) Объекты экспертизы: <ul style="list-style-type: none"> <li>- выявленные объекты культурного наследия в целях обоснования целесообразности включения данных объектов в реестр;</li> <li>- документы, обосновывающие включение объектов культурного наследия в реестр;</li> <li>- документы, обосновывающие исключение объектов культурного наследия из реестра;</li> </ul>

	<ul style="list-style-type: none"> <li>- земли, подлежащие воздействию земляных, строительных, мелиоративных, хозяйственных работ, предусмотренных статьей 25 Лесного кодекса Российской Федерации работ по использованию лесов (за исключением работ, указанных в пунктах 3, 4 и 7 части 1 статьи 25 Лесного кодекса Российской Федерации) и иных работ, в случае, если орган охраны объектов культурного наследия не имеет данных об отсутствии на указанных землях объектов культурного наследия, включенных в реестр, выявленных объектов культурного наследия либо объектов, обладающих признаками объекта культурного наследия;</li> <li>- документация, за исключением научных отчетов о выполненных археологических полевых работах, содержащая результаты исследований, в соответствии с которыми определяется наличие или отсутствие объектов, обладающих признаками объекта культурного наследия, на земельных участках, подлежащих воздействию земляных, строительных, мелиоративных, хозяйственных работ, работ по использованию лесов и иных работ;</li> <li>- документация или разделы документации, обосновывающие меры по обеспечению сохранности объекта культурного наследия, включенного в реестр, выявленного объекта культурного наследия либо объекта, обладающего признаками объекта культурного наследия, при проведении земляных, мелиоративных, хозяйственных работ, указанных в настоящей статье работ по использованию лесов и иных работ в границах территории объекта культурного наследия либо на земельном участке, непосредственно связанном с земельным участком в границах территории объекта культурного наследия</li> </ul>
<b>Фамилия, имя, отчество</b>	<b>Поляков Андрей Владимирович</b>
<b>Образование</b>	высшее
<b>Специальность</b>	история
<b>Ученая степень (звание)</b>	доктор исторических наук
<b>Стаж работы</b>	21 год
<b>Место работы и должность</b>	ст.н.с. ИИМК РАН, и.о. директора ИИМК РАН
<b>Реквизиты аттестации</b>	Государственный эксперт по проведению историко-культурной экспертизы (приказ Министерства культуры Российской Федерации № 1668 от 11.10.2021 г. «Об утверждении статуса аттестованного эксперта по проведению

	<p>государственной историко-культурной экспертизы» (п. 23))</p> <p>Объекты экспертизы:</p> <ul style="list-style-type: none"><li>- выявленные объекты культурного наследия в целях обоснования целесообразности включения данных объектов в реестр;</li><li>- документы, обосновывающие включение объектов культурного наследия в реестр;</li><li>- документы, обосновывающие исключение объектов культурного наследия из реестра;</li><li>- земли, подлежащие воздействию земляных, строительных, мелиоративных, хозяйственных работ, предусмотренных статьей 25 Лесного кодекса Российской Федерации работ по использованию лесов (за исключением работ, указанных в пунктах 3, 4 и 7 части 1 статьи 25 Лесного кодекса Российской Федерации) и иных работ, в случае, если указанные земли расположены в границах территорий, утвержденных в соответствии с пунктом 34.2 пункта 1 статьи 9 Федерального закона;</li><li>- документация или разделы документации, обосновывающие меры по обеспечению сохранности объекта культурного наследия, включенного в реестр, выявленного объекта культурного наследия либо объекта, обладающего признаками объекта культурного наследия, при проведении земляных, мелиоративных, хозяйственных работ, указанных в настоящей статье работ, указанных в статье 30 Федерального закона работ по использованию лесов и иных работ в границах территории объекта культурного наследия либо на земельном участке, непосредственно связанном с земельным участком в границах территории объекта культурного наследия;</li><li>- документация, за исключением научных отчетов о выполненных археологических полевых работах, содержащая результаты исследований, в соответствии с которыми определяется наличие или отсутствие объектов, обладающих признаками объекта культурного наследия, на земельных участках, подлежащих воздействию земляных, строительных, мелиоративных, хозяйственных</li></ul>
--	--

	работ, указанных в статье 30 Федерального закона работ по использованию лесов и иных работ;
<b>Фамилия, имя, отчество</b>	<b>Садыков Тимур Рашитович</b>
<b>Образование</b>	высшее
<b>Специальность</b>	история
<b>Ученая степень (звание)</b>	-
<b>Стаж работы</b>	11 лет
<b>Место работы и должность</b>	и.о. м.н.с. ИИМК РАН
<b>Реквизиты аттестации</b>	Государственный эксперт по проведению историко-культурной экспертизы (приказ Министерства культуры Российской Федерации № 235 от 01.03.2022 г. «Об утверждении статуса аттестованного эксперта по проведению государственной историко-культурной экспертизы» (п. 25)) Объекты экспертизы: <ul style="list-style-type: none"> <li>- выявленные объекты культурного наследия в целях обоснования целесообразности включения данных объектов в реестр;</li> <li>- документы, обосновывающие включение объектов культурного наследия в реестр;</li> </ul>
<b>Фамилия, имя, отчество</b>	<b>Соловьев Сергей Львович</b>
<b>Образование</b>	высшее
<b>Специальность</b>	история
<b>Ученая степень (звание)</b>	кандидат исторических наук
<b>Стаж работы</b>	44 года
<b>Место работы и должность</b>	и.о. ст.н.с. ИИМК РАН
<b>Реквизиты аттестации</b>	Государственный эксперт по проведению историко-культурной экспертизы (приказ Министерства культуры Российской Федерации № 235 от 01.03.2022 г. «Об утверждении статуса аттестованного эксперта по проведению государственной историко-культурной экспертизы» (п. 26)) Объекты экспертизы: <ul style="list-style-type: none"> <li>- выявленные объекты культурного наследия в целях обоснования целесообразности включения данных объектов в реестр;</li> </ul>

	<ul style="list-style-type: none"> <li>- документы, обосновывающие включение объектов культурного наследия в реестр;</li> <li>- документы, обосновывающие исключение объектов культурного наследия из реестра;</li> <li>- земли, подлежащие воздействию земляных, строительных, мелиоративных, хозяйственных работ, предусмотренных статьями 25 Лесного кодекса Российской Федерации работ по использованию лесов (за исключением работ, указанных в пунктах 3, 4 и 7 части 1 статьи 25 Лесного кодекса Российской Федерации) и иных работ, в случае, если указанные земли расположены в границах территорий, утвержденных в соответствии с пунктом 34.2 пункта 1 статьи 9 Федерального закона;</li> <li>- документация или разделы документации, обосновывающие меры по обеспечению сохранности объекта культурного наследия, включенного в реестр, выявленного объекта культурного наследия либо объекта, обладающего признаками объекта культурного наследия, при проведении земляных, мелиоративных, хозяйственных работ, указанных в настоящей статье работ, указанных в статье 30 Федерального закона работ по использованию лесов и иных работ в границах территории объекта культурного наследия либо на земельном участке, непосредственно связанном с земельным участком в границах территории объекта культурного наследия;</li> <li>- документация, за исключением научных отчетов о выполненных археологических полевых работах, содержащая результаты исследований, в соответствии с которыми определяется наличие или отсутствие объектов, обладающих признаками объекта культурного наследия, на земельных участках, подлежащих воздействию земляных, строительных, мелиоративных, хозяйственных работ, указанных в статье 30 Федерального закона работ по использованию лесов и иных работ</li> </ul>
<b>Фамилия, имя, отчество</b>	<b>Субботин Андрей Викторович</b>
<b>Образование</b>	высшее
<b>Специальность</b>	история
<b>Ученая степень (звание)</b>	кандидат исторических наук

<b>Стаж работы</b>	46 лет
<b>Место работы и должность</b>	ст.н.с. ИИМК РАН
<b>Реквизиты аттестации</b>	<p>Государственный эксперт по проведению историко-культурной экспертизы (приказ Министерства культуры Российской Федерации № 1668 от 11.10.2021 г. «Об утверждении статуса аттестованного эксперта по проведению государственной историко-культурной экспертизы» (п. 26))</p> <p><b>Объекты экспертизы:</b></p> <ul style="list-style-type: none"> <li>- выявленные объекты культурного наследия в целях обоснования целесообразности включения данных объектов в реестр;</li> <li>- документы, обосновывающие включение объектов культурного наследия в реестр;</li> <li>- документы, обосновывающие исключение объектов культурного наследия из реестра;</li> <li>- земли, подлежащие воздействию земляных, строительных, мелиоративных, хозяйственных работ, предусмотренных статьей 25 Лесного кодекса Российской Федерации работ по использованию лесов (за исключением работ, указанных в пунктах 3, 4 и 7 части 1 статьи 25 Лесного кодекса Российской Федерации) и иных работ, в случае, если указанные земли расположены в границах территорий, утвержденных в соответствии с пунктом 34.2 пункта 1 статьи 9 Федерального закона;</li> <li>- документация или разделы документации, обосновывающие меры по обеспечению сохранности объекта культурного наследия, включенного в реестр, выявленного объекта культурного наследия либо объекта, обладающего признаками объекта культурного наследия, при проведении земляных, мелиоративных, хозяйственных работ, указанных в настоящей статье работ, указанных в статье 30 Федерального закона работ по использованию лесов и иных работ в границах территории объекта культурного наследия либо на земельном участке, непосредственно связанном с земельным участком в границах территории объекта культурного наследия;</li> </ul>



	- документация, за исключением научных отчетов о выполненных археологических полевых работах, содержащая результаты исследований, в соответствии с которыми определяется наличие или отсутствие объектов, обладающих признаками объекта культурного наследия, на земельных участках, подлежащих воздействию земляных, строительных, мелиоративных, хозяйственных работ, указанных в статье 30 Федерального закона работ по использованию лесов и иных работ
<b>Фамилия, имя, отчество</b>	<b>Тарасов Алексей Юрьевич</b>
<b>Образование</b>	высшее
<b>Специальность</b>	история, археология
<b>Ученая степень (звание)</b>	кандидат исторических наук
<b>Стаж работы</b>	20 лет
<b>Место работы и должность</b>	н.с. ИИМК РАН
<b>Реквизиты аттестации</b>	<p>Государственный эксперт по проведению историко-культурной экспертизы (приказ Министерства культуры Российской Федерации № 997 от 17.07.2019 г. «Об утверждении статуса аттестованного эксперта по проведению государственной историко-культурной экспертизы» (п. 29))</p> <p>Объекты экспертизы:</p> <ul style="list-style-type: none"> <li>- выявленные объекты культурного наследия в целях обоснования целесообразности включения данных объектов в реестр;</li> <li>- земли, подлежащие воздействию земляных, строительных, мелиоративных, хозяйственных работ, предусмотренных статьей 25 Лесного кодекса Российской Федерации работ по использованию лесов (за исключением работ, указанных в пунктах 3, 4 и 7 части 1 статьи 25 Лесного кодекса Российской Федерации) и иных работ, в случае, если указанные земли расположены в границах территорий, утверждённых в соответствии с пунктом 34.2 статьи 9 Федерального закона № 73-ФЗ;</li> <li>- документы, обосновывающие включение объектов культурного наследия в реестр;</li> <li>- документы, обосновывающие исключение объектов культурного наследия из реестра;</li> <li>- документация, за исключением научных отчетов о выполненных археологических полевых работах, содержащая результаты исследований, в соответствии с которыми определяется наличие или</li> </ul>

	<p>отсутствие объектов, обладающих признаками объекта культурного наследия, на земельных участках, подлежащих воздействию земляных, строительных, мелиоративных, хозяйственных работ, указанных в статье 30 Федерального закона N2 73-ФЗ работ по использованию лесов и иных работ;</p> <ul style="list-style-type: none"><li>- документация или разделы документации, обосновывающие меры по обеспечению сохранности объекта культурного наследия, включенного в реестр, выявленного объекта культурного наследия либо объекта, обладающего признаками объекта культурного наследия, при проведении земляных, мелиоративных, хозяйственных работ, указанных в настоящей статье работ по использованию лесов и иных работ в границах территории объекта культурного наследия либо на земельном участке, непосредственно связанном с земельным участком в границах территории объекта культурного наследия.</li></ul>
--	--

*Приложение 10*

**Выдержки из приказа № 997 от 17.07.2019 г.  
«Об утверждении статуса аттестованного эксперта по  
проведению государственной историко-культурной  
экспертизы»**



МИНИСТЕРСТВО КУЛЬТУРЫ  
РОССИЙСКОЙ ФЕДЕРАЦИИ

## ПРИКАЗ

17 июня 2019

Москва

№ 997

### Об аттестации экспертов по проведению государственной историко-культурной экспертизы

В соответствии с Федеральным законом от 25 июня 2002 г. № 73-ФЗ «Об объектах культурного наследия (памятниках истории и культуры) народов Российской Федерации», с пунктом 9 Положения о государственной историко-культурной экспертизе, утвержденного постановлением Правительства Российской Федерации от 15 июля 2009 г. № 569, Положением о порядке аттестации экспертов по проведению государственной историко-культурной экспертизы, утвержденным приказом Минкультуры России от 26 августа 2010 г. № 563 (в редакции приказа Минкультуры России от 17 октября 2011 г. № 1003), руководствуясь Положением об аттестационной комиссии Минкультуры России, утвержденным приказом Минкультуры России от 29 декабря 2011 г. № 1276, протоколом заседания аттестационной комиссии Минкультуры России от 25 июня 2019 г., п р и к а з ы в а ю:

1. Аттестовать экспертов по проведению государственной историко-культурной экспертизы согласно приложению к настоящему приказу.

---

2. Департаменту государственной охраны культурного наследия (Р.А.Рыбало) обеспечить размещение информации об аттестованных экспертах на официальном сайте Минкультуры России в сети Интернет.

3. Контроль за исполнением настоящего приказа оставляю за собой.

Заместитель Министра



С.Г.Обрывалин

## Приложение

Утверждено приказом  
Министерства культуры  
Российской Федерации

от «17» июля 2019 г. № 997

Аттестованные эксперты по проведению  
государственной историко-культурной экспертизы

№ п/п	Фамилия, имя, отчество соискателя	Объекты экспертизы
1.	Авксентьева Ольга Николаевна	<ul style="list-style-type: none"> <li>- выявленные объекты культурного наследия в целях обоснования целесообразности включения данных объектов в реестр;</li> <li>- документы, обосновывающие включение объектов культурного наследия в реестр;</li> <li>- документы, обосновывающие изменение категории историко-культурного значения объекта культурного наследия;</li> <li>- проекты зон охраны объекта культурного наследия;</li> <li>- проектная документация на проведение работ по сохранению объектов культурного наследия;</li> <li>- документация или разделы документации, обосновывающие меры по обеспечению сохранности объекта культурного наследия, включенного в реестр, выявленного объекта культурного наследия либо объекта, обладающего признаками объекта культурного наследия, при проведении земляных, мелиоративных, хозяйственных работ, указанных в статье 30 Федерального закона от 25.06.2002 № 73-ФЗ «Об объектах культурного наследия (памятниках истории и культуры) народов Российской Федерации» (далее – Федеральный закон № 73-ФЗ) работ по использованию лесов и иных работ в границах территории объекта культурного наследия либо на земельном участке,</li> </ul>

		земельным участком в границах территории объекта культурного наследия.
28.	Старцева Татьяна Сергеевна	<ul style="list-style-type: none"> <li>- выявленные объекты культурного наследия в целях обоснования целесообразности включения данных объектов в реестр;</li> <li>- документы, обосновывающие включение объектов культурного наследия в реестр;</li> <li>- документы, обосновывающие исключение объектов культурного наследия из реестра;</li> <li>- документы, обосновывающие изменение категории историко-культурного значения объекта культурного наследия;</li> <li>- документы, обосновывающие отнесение объекта культурного наследия к историко-культурным заповедникам, особо ценным объектам культурного наследия народов Российской Федерации либо объектам всемирного культурного и природного наследия;</li> <li>- проектная документация на проведение работ по сохранению объектов культурного наследия;</li> <li>- документация или разделы документации, обосновывающие меры по обеспечению сохранности объекта культурного наследия, включенного в реестр, выявленного объекта культурного наследия либо объекта, обладающего признаками объекта культурного наследия, при проведении земляных, мелиоративных, хозяйственных работ, указанных в статье 30 Федерального закона № 73-ФЗ работ по использованию лесов и иных работ в границах территории объекта культурного наследия либо на земельном участке, непосредственно связанном с земельным участком в границах территории объекта культурного наследия.</li> </ul>
29.	Тарасов Алексей Юрьевич	<ul style="list-style-type: none"> <li>- выявленные объекты культурного наследия в целях обоснования целесообразности включения данных объектов в реестр;</li> <li>- земли, подлежащие воздействию земляных, строительных, мелиоративных, хозяйственных работ, предусмотренных статьей 25 Лесного кодекса Российской Федерации работ по использованию лесов (за исключением работ, указанных в пунктах 3, 4 и 7 части 1 статьи 25 Лесного кодекса Российской Федерации) и иных</li> </ul>

		<p>работ, в случае, если указанные земли расположены в границах территорий, утвержденных в соответствии с пунктом 34.2 пункта 1 статьи 9 Федерального закона № 73-ФЗ;</p> <ul style="list-style-type: none"> <li>- документы, обосновывающие включение объектов культурного наследия в реестр;</li> <li>- документы, обосновывающие исключение объектов культурного наследия из реестра;</li> <li>- документация, за исключением научных отчетов о выполненных археологических полевых работах, содержащая результаты исследований, в соответствии с которыми определяется наличие или отсутствие объектов, обладающих признаками объекта культурного наследия, на земельных участках, подлежащих воздействию земляных, строительных, мелиоративных, хозяйственных работ, указанных в статье 30 Федерального закона № 73-ФЗ работ по использованию лесов и иных работ;</li> <li>- документация или разделы документации, обосновывающие меры по обеспечению сохранности объекта культурного наследия, включенного в реестр, выявленного объекта культурного наследия либо объекта, обладающего признаками объекта культурного наследия, при проведении земляных, мелиоративных, хозяйственных работ, указанных в статье 30 Федерального закона № 73-ФЗ работ по использованию лесов и иных работ в границах территории объекта культурного наследия либо на земельном участке, непосредственно связанном с земельным участком в границах территории объекта культурного наследия.</li> </ul>
30.	Титова Светлана Валентиновна	<ul style="list-style-type: none"> <li>- документы, обосновывающие изменение категории историко-культурного значения объекта культурного наследия.</li> </ul>
31.	Тихонов Виктор Евгеньевич	<ul style="list-style-type: none"> <li>- выявленные объекты культурного наследия в целях обоснования целесообразности включения данных объектов в реестр;</li> <li>- документы, обосновывающие включение объектов культурного наследия в реестр;</li> <li>- документы, обосновывающие исключение объектов культурного наследия из реестра;</li> </ul>



		<p>признаками объекта культурного наследия, при проведении земляных, мелиоративных, хозяйственных работ, указанных в статье 30 Федерального закона № 73-ФЗ работ по использованию лесов и иных работ в границах территории объекта культурного наследия либо на земельном участке, непосредственно связанном с земельным участком в границах территории объекта культурного наследия.</p>
37.	Яндовский Виктор Эдуардович	<ul style="list-style-type: none"> <li>- выявленные объекты культурного наследия в целях обоснования целесообразности включения данных объектов в реестр;</li> <li>- документы, обосновывающие включение объектов культурного наследия в реестр;</li> <li>- документы, обосновывающие изменение категории историко-культурного значения объекта культурного наследия;</li> <li>- документы, обосновывающие отнесение объекта культурного наследия к историко-культурным заповедникам, особо ценным объектам культурного наследия народов Российской Федерации либо объектам всемирного культурного и природного наследия;</li> <li>- проекты зон охраны объекта культурного наследия;</li> <li>- проектная документация на проведение работ по сохранению объектов культурного наследия.</li> <li>- документация, обосновывающая границы защитной зоны объекта культурного наследия.</li> </ul>
38.	Яровой Илья Юрьевич	<ul style="list-style-type: none"> <li>- выявленные объекты культурного наследия в целях обоснования целесообразности включения данных объектов в реестр;</li> <li>- документы, обосновывающие включение объектов культурного наследия в реестр;</li> <li>- документы, обосновывающие исключение объектов культурного наследия из реестра;</li> <li>- документы, обосновывающие изменение категории историко-культурного значения объекта культурного наследия;</li> <li>- документы, обосновывающие отнесение объекта культурного наследия к историко-культурным заповедникам, особо ценным объектам культурного наследия народов Российской Федерации</li> </ul>

		<p>Федерации либо объектам всемирного культурного и природного наследия;</p> <ul style="list-style-type: none"><li>- документация, за исключением научных отчетов о выполненных археологических полевых работах, содержащая результаты исследований, в соответствии с которыми определяется наличие или отсутствие объектов, обладающих признаками объекта культурного наследия, на земельных участках, подлежащих воздействию земляных, строительных, мелиоративных, хозяйственных работ, указанных в статье 30 Федерального закона № 73-ФЗ работ по использованию лесов и иных работ;</li><li>- документация или разделы документации, обосновывающие меры по обеспечению сохранности объекта культурного наследия, включенного в реестр, выявленного объекта культурного наследия либо объекта, обладающего признаками объекта культурного наследия, при проведении земляных, мелиоративных, хозяйственных работ, указанных в статье 30 Федерального закона № 73-ФЗ работ по использованию лесов и иных работ в границах территории объекта культурного наследия либо на земельном участке, непосредственно связанном с земельным участком в границах территории объекта культурного наследия.</li></ul>
--	--	---

---

*Приложение 11*

**Выдержки из приказа № 1537 от 17.09.2021 г г.  
«Об утверждении статуса аттестованного эксперта по  
проведению государственной историко-культурной  
экспертизы»**



**МИНИСТЕРСТВО КУЛЬТУРЫ  
РОССИЙСКОЙ ФЕДЕРАЦИИ**

**ПРИКАЗ**

от 17 сентября 2021 г.

Москва

№ 1537

**Об аттестации экспертов по проведению государственной  
историко-культурной экспертизы**

В соответствии с Федеральным законом от 25 июня 2002 г. № 73-ФЗ «Об объектах культурного наследия (памятниках истории и культуры) народов Российской Федерации», пунктом 9 Положения о государственной историко-культурной экспертизе, утвержденного постановлением Правительства Российской Федерации от 15 июля 2009 г. № 569, Положением о порядке аттестации экспертов по проведению государственной историко-культурной экспертизы, утвержденным приказом Минкультуры России от 26 августа 2010 г. № 563 (в редакции приказа Минкультуры России от 17 октября 2011 г. № 1003), руководствуясь Положением об аттестационной комиссии Минкультуры России, утвержденным приказом Минкультуры России от 29 декабря 2011 г. № 1276, протоколом заседания аттестационной комиссии Министерства культуры Российской Федерации по аттестации экспертов по проведению государственной историко-культурной экспертизы от 03 сентября 2021 г.,  
п р и к а з ы в а ю:

1. Аттестовать экспертов по проведению государственной историко-культурной экспертизы согласно приложению к настоящему приказу.

2. Департаменту государственной охраны культурного наследия (Р.А.Рыбало) обеспечить размещение информации об аттестованных экспертах на официальном сайте Минкультуры России в сети Интернет.

3. Контроль за исполнением настоящего приказа оставляю за собой.

Первый заместитель Министра



С.Г.Обрывалин

Приложение  
к приказу Министерства культуры  
Российской Федерации  
от «17» сентября 2021 г.  
№ 1537

**Аттестованные эксперты по проведению  
государственной историко-культурной экспертизы**

№ п/ п	Фамилия, имя, отчество соискателя	Решение о присвоении статуса аттестованного эксперта:
1.	Аврутов Юрий Иосифович	<ul style="list-style-type: none"> <li>- выявленные объекты культурного наследия в целях обоснования целесообразности включения данных объектов в реестр;</li> <li>- документы, обосновывающие включение объектов культурного наследия в реестр;</li> <li>- документы, обосновывающие исключение объектов культурного наследия из реестра;</li> <li>- документы, обосновывающие изменение категории историко-культурного значения объекта культурного наследия;</li> <li>- документы, обосновывающие отнесение объекта культурного наследия к историко-культурным заповедникам, особо ценным объектам культурного наследия народов Российской Федерации либо объектам всемирного культурного и природного наследия;</li> <li>- проектная документация на проведение работ по сохранению объектов культурного наследия;</li> <li>- документация или разделы документации, обосновывающие меры по обеспечению сохранности объекта культурного наследия, включенного в реестр, выявленного объекта культурного наследия либо объекта, обладающего признаками объекта культурного наследия, при проведении земляных, мелиоративных, хозяйственных работ, указанных в статье 30 Федерального закона работ по использованию лесов и иных работ в границах территории объекта культурного наследия либо на земельном участке, непосредственно связанном с земельным участком в границах территории объекта культурного наследия;</li> </ul>

		<ul style="list-style-type: none"> <li>- проектная документация на проведение работ по сохранению объектов культурного наследия;</li> <li>- документация или разделы документации, обосновывающие меры по обеспечению сохранности объекта культурного наследия, включенного в реестр, выявленного объекта культурного наследия либо объекта, обладающего признаками объекта культурного наследия, при проведении земляных, мелиоративных, хозяйственных работ, указанных в статье 30 Федерального закона работ по использованию лесов и иных работ в границах территории объекта культурного наследия либо на земельном участке, непосредственно связанном с земельным участком в границах территории объекта культурного наследия.</li> </ul>
13.	Лазаретов Игорь Павлович	<ul style="list-style-type: none"> <li>- выявленные объекты культурного наследия в целях обоснования целесообразности включения данных объектов в реестр;</li> <li>- документы, обосновывающие включение объектов культурного наследия в реестр;</li> <li>- документы, обосновывающие исключение объектов культурного наследия из реестра;</li> <li>- земли, подлежащие воздействию земляных, строительных, мелиоративных, хозяйственных работ, предусмотренных статьей 25 Лесного кодекса Российской Федерации работ по использованию лесов (за исключением работ, указанных в пунктах 3, 4 и 7 части 1 статьи 25 Лесного кодекса Российской Федерации) и иных работ, в случае, если указанные земли расположены в границах территорий, утвержденных в соответствии с пунктом 34.2 пункта 1 статьи 9 Федерального закона;</li> <li>- документация или разделы документации, обосновывающие меры по обеспечению сохранности объекта культурного наследия, включенного в реестр, выявленного объекта культурного наследия либо объекта, обладающего признаками объекта культурного наследия, при проведении земляных, мелиоративных, хозяйственных работ, указанных в статье 30 Федерального закона работ по использованию лесов и иных работ в границах территории объекта культурного наследия либо на земельном участке, непосредственно связанном с земельным участком в границах территории объекта культурного наследия;</li> </ul>

		<ul style="list-style-type: none"> <li>- документация, за исключением научных отчетов о выполненных археологических полевых работах, содержащая результаты исследований, в соответствии с которыми определяется наличие или отсутствие объектов, обладающих признаками объекта культурного наследия, на земельных участках, подлежащих воздействию земляных, строительных, мелиоративных, хозяйственных работ, указанных в статье 30 Федерального закона работ по использованию лесов и иных работ.</li> </ul>
14.	Лапшин Андрей Сергеевич	<ul style="list-style-type: none"> <li>- выявленные объекты культурного наследия в целях обоснования целесообразности включения данных объектов в реестр;</li> <li>- документы, обосновывающие включение объектов культурного наследия в реестр;</li> <li>- земли, подлежащие воздействию земляных, строительных, мелиоративных, хозяйственных работ, предусмотренных статьей 25 Лесного кодекса Российской Федерации работ по использованию лесов (за исключением работ, указанных в пунктах 3, 4 и 7 части 1 статьи 25 Лесного кодекса Российской Федерации) и иных работ, в случае, если указанные земли расположены в границах территорий, утвержденных в соответствии с пунктом 34.2 пункта 1 статьи 9 Федерального закона;</li> <li>- документация, за исключением научных отчетов о выполненных археологических полевых работах, содержащая результаты исследований, в соответствии с которыми определяется наличие или отсутствие объектов, обладающих признаками объекта культурного наследия, на земельных участках, подлежащих воздействию земляных, строительных, мелиоративных, хозяйственных работ, указанных в статье 30 Федерального закона работ по использованию лесов и иных работ.</li> </ul>
15.	Малихова Наталья Геннадьевна	<ul style="list-style-type: none"> <li>- проектная документация на проведение работ по сохранению объектов культурного наследия;</li> <li>- документация или разделы документации, обосновывающие меры по обеспечению сохранности объекта культурного наследия, включенного в реестр, выявленного объекта культурного наследия либо объекта, обладающего признаками объекта культурного наследия, при проведении земляных, мелиоративных, хозяйственных работ, указанных в статье 30 Федерального закона работ по</li> </ul>



*Приложение 12*

**Выдержки из приказа № 1668 от 11.10.2021 г.  
«Об утверждении статуса аттестованного эксперта по  
проведению государственной историко-культурной  
экспертизы»**



**МИНИСТЕРСТВО КУЛЬТУРЫ  
РОССИЙСКОЙ ФЕДЕРАЦИИ**

**ПРИКАЗ**

*от 11 октября 2021*

Москва

№ 1668

**Об аттестации экспертов по проведению государственной  
историко-культурной экспертизы**

В соответствии с Федеральным законом от 25 июня 2002 г. № 73-ФЗ «Об объектах культурного наследия (памятниках истории и культуры) народов Российской Федерации», пунктом 9 Положения о государственной историко-культурной экспертизе, утвержденного постановлением Правительства Российской Федерации от 15 июля 2009 г. № 569, Положением о порядке аттестации экспертов по проведению государственной историко-культурной экспертизы, утвержденным приказом Минкультуры России от 26 августа 2010 г. № 563 (в редакции приказа Минкультуры России от 17 октября 2011 г. № 1003), руководствуясь Положением об аттестационной комиссии Минкультуры России, утвержденным приказом Минкультуры России от 29 декабря 2011 г. № 1276, протоколом заседания аттестационной комиссии Министерства культуры Российской Федерации по аттестации экспертов по проведению государственной историко-культурной экспертизы от 29 сентября 2021 г.,  
п р и к а з ы в а ю:

1. Аттестовать экспертов по проведению государственной историко-культурной экспертизы согласно приложению к настоящему приказу.

2. Департаменту государственной охраны культурного наследия (Р.А.Рыбало) обеспечить размещение информации об аттестованных экспертах на официальном сайте Минкультуры России в сети Интернет.

3. Контроль за исполнением настоящего приказа оставляю за собой.

Первый заместитель Министра



С.Г.Обрывалин

Приложение  
к приказу Министерства культуры  
Российской Федерации  
от « 11 » сентября 2021 г.  
№ 1668

Аттестованные эксперты по проведению  
государственной историко-культурной экспертизы

№ п/ п	Фамилия, имя, отчество соискателя	Решение о присвоении статуса аттестованного эксперта:
1.	Абуханов Абдурахман Залимханович	<ul style="list-style-type: none"> <li>- выявленные объекты культурного наследия в целях обоснования целесообразности включения данных объектов в реестр;</li> <li>- документы, обосновывающие включение объектов культурного наследия в реестр;</li> <li>- проектная документация на проведение работ по сохранению объектов культурного наследия;</li> <li>- документация или разделы документации, обосновывающие меры по обеспечению сохранности объекта культурного наследия, включенного в реестр, выявленного объекта культурного наследия либо объекта, обладающего признаками объекта культурного наследия, при проведении земляных, мелиоративных, хозяйственных работ, указанных в статье 30 Федерального закона от 25.06.2002 № 73-ФЗ «Об объектах культурного наследия (памятниках истории и культуры) народов Российской Федерации» (далее – Федеральный закон) работ по использованию лесов и иных работ в границах территории объекта культурного наследия либо на земельном участке, непосредственно связанном с земельным участком в границах территории объекта культурного наследия.</li> </ul>
2.	Аксенов Виктор Викторович	<ul style="list-style-type: none"> <li>- выявленные объекты культурного наследия в целях обоснования целесообразности включения данных объектов в реестр;</li> <li>- документы, обосновывающие включение объектов культурного наследия в реестр;</li> <li>- документы, обосновывающие изменение категории историко-культурного значения объекта культурного наследия;</li> <li>- проектная документация на проведение работ по сохранению объектов культурного наследия;</li> </ul>

		<ul style="list-style-type: none"> <li>- документы, обосновывающие включение объектов культурного наследия в реестр;</li> <li>- документы, обосновывающие изменение категории историко-культурного значения объекта культурного наследия;</li> <li>- документы, обосновывающие отнесение объекта культурного наследия к историко-культурным заповедникам, особо ценным объектам культурного наследия народов Российской Федерации либо объектам всемирного культурного и природного наследия;</li> <li>- проектная документация на проведение работ по сохранению объектов культурного наследия.</li> </ul>
23.	Поляков Андрей Владимирович	<ul style="list-style-type: none"> <li>- выявленные объекты культурного наследия в целях обоснования целесообразности включения данных объектов в реестр;</li> <li>- документы, обосновывающие включение объектов культурного наследия в реестр;</li> <li>- документы, обосновывающие исключение объектов культурного наследия из реестра;</li> <li>- земли, подлежащие воздействию земляных, строительных, мелиоративных, хозяйственных работ, предусмотренных статьей 25 Лесного кодекса Российской Федерации работ по использованию лесов (за исключением работ, указанных в пунктах 3, 4 и 7 части 1 статьи 25 Лесного кодекса Российской Федерации) и иных работ, в случае, если указанные земли расположены в границах территорий, утвержденных в соответствии с пунктом 34.2 пункта 1 статьи 9 Федерального закона;</li> <li>- документация или разделы документации, обосновывающие меры по обеспечению сохранности объекта культурного наследия, включенного в реестр, выявленного объекта культурного наследия либо объекта, обладающего признаками объекта культурного наследия, при проведении земляных, мелиоративных, хозяйственных работ, указанных в статье 30 Федерального закона работ по использованию лесов и иных работ в границах территории объекта культурного наследия либо на земельном участке, непосредственно связанном с земельным участком в границах территории объекта культурного наследия;</li> <li>- документация, за исключением научных отчетов о выполненных археологических полевых работах, содержащая результаты исследований, в соответствии с которыми определяется наличие или отсутствие</li> </ul>

		объектов, обладающих признаками объекта культурного наследия, на земельных участках, подлежащих воздействию земляных, строительных, мелиоративных, хозяйственных работ, указанных в статье 30 Федерального закона работ по использованию лесов и иных работ.
24.	Прямухин Алексей Николаевич	<ul style="list-style-type: none"><li>- выявленные объекты культурного наследия в целях обоснования целесообразности включения данных объектов в реестр;</li><li>- документы, обосновывающие включение объектов культурного наследия в реестр;</li><li>- земли, подлежащие воздействию земляных, строительных, мелиоративных, хозяйственных работ, предусмотренных статьями 25 Лесного кодекса Российской Федерации работ по использованию лесов (за исключением работ, указанных в пунктах 3, 4 и 7 части 1 статьи 25 Лесного кодекса Российской Федерации) и иных работ, в случае, если указанные земли расположены в границах территорий, утвержденных в соответствии с пунктом 34.2 пункта 1 статьи 9 Федерального закона;</li><li>- документация или разделы документации, обосновывающие меры по обеспечению сохранности объекта культурного наследия, включенного в реестр, выявленного объекта культурного наследия либо объекта, обладающего признаками объекта культурного наследия, при проведении земляных, мелиоративных, хозяйственных работ, указанных в статье 30 Федерального закона работ по использованию лесов и иных работ в границах территории объекта культурного наследия либо на земельном участке, непосредственно связанном с земельным участком в границах территории объекта культурного наследия;</li><li>- документация, за исключением научных отчетов о выполненных археологических полевых работах, содержащая результаты исследований, в соответствии с которыми определяется наличие или отсутствие объектов, обладающих признаками объекта культурного наследия, на земельных участках, подлежащих воздействию земляных, строительных, мелиоративных, хозяйственных работ, указанных в статье 30 Федерального закона работ по использованию лесов и иных работ.</li></ul>



25.	Сахновский Виктор Александрович	<ul style="list-style-type: none"><li>- выявленные объекты культурного наследия в целях обоснования целесообразности включения данных объектов в реестр;</li><li>- документы, обосновывающие включение объектов культурного наследия в реестр;</li><li>- проектная документация на проведение работ по сохранению объектов культурного наследия;</li><li>- документация или разделы документации, обосновывающие меры по обеспечению сохранности объекта культурного наследия, включенного в реестр, выявленного объекта культурного наследия либо объекта, обладающего признаками объекта культурного наследия, при проведении земляных, мелиоративных, хозяйственных работ, указанных в статье 30 Федерального закона работ по использованию лесов и иных работ в границах территории объекта культурного наследия либо на земельном участке, непосредственно связанном с земельным участком в границах территории объекта культурного наследия.</li></ul>
26.	Субботин Андрей Викторович	<ul style="list-style-type: none"><li>- выявленные объекты культурного наследия в целях обоснования целесообразности включения данных объектов в реестр;</li><li>- документы, обосновывающие включение объектов культурного наследия в реестр;</li><li>- документы, обосновывающие исключение объектов культурного наследия из реестра;</li><li>- земли, подлежащие воздействию земляных, строительных, мелиоративных, хозяйственных работ, предусмотренных статьей 25 Лесного кодекса Российской Федерации работ по использованию лесов (за исключением работ, указанных в пунктах 3, 4 и 7 части 1 статьи 25 Лесного кодекса Российской Федерации) и иных работ, в случае, если указанные земли расположены в границах территорий, утвержденных в соответствии с пунктом 34.2 пункта 1 статьи 9 Федерального закона;</li><li>- документация или разделы документации, обосновывающие меры по обеспечению сохранности объекта культурного наследия, включенного в реестр, выявленного объекта культурного наследия либо объекта, обладающего признаками объекта культурного наследия, при проведении земляных, мелиоративных, хозяйственных работ, указанных в статье 30 Федерального закона работ по использованию лесов и иных работ в границах территории объекта культурного</li></ul>

		<p>наследия либо на земельном участке, непосредственно связанном с земельным участком в границах территории объекта культурного наследия;</p> <ul style="list-style-type: none"> <li>- документация, за исключением научных отчетов о выполненных археологических полевых работах, содержащая результаты исследований, в соответствии с которыми определяется наличие или отсутствие объектов, обладающих признаками объекта культурного наследия, на земельных участках, подлежащих воздействию земляных, строительных, мелиоративных, хозяйственных работ, указанных в статье 30 Федерального закона работ по использованию лесов и иных работ.</li> </ul>
27.	Сурков Алексей Владимирович	<ul style="list-style-type: none"> <li>- выявленные объекты культурного наследия в целях обоснования целесообразности включения данных объектов в реестр;</li> <li>- документы, обосновывающие включение объектов культурного наследия в реестр;</li> <li>- документация или разделы документации, обосновывающие меры по обеспечению сохранности объекта культурного наследия, включенного в реестр, выявленного объекта культурного наследия либо объекта, обладающего признаками объекта культурного наследия, при проведении земляных, мелиоративных, хозяйственных работ, указанных в статье 30 Федерального закона работ по использованию лесов и иных работ в границах территории объекта культурного наследия либо на земельном участке, непосредственно связанном с земельным участком в границах территории объекта культурного наследия;</li> <li>- документация, за исключением научных отчетов о выполненных археологических полевых работах, содержащая результаты исследований, в соответствии с которыми определяется наличие или отсутствие объектов, обладающих признаками объекта культурного наследия, на земельных участках, подлежащих воздействию земляных, строительных, мелиоративных, хозяйственных работ, указанных в статье 30 Федерального закона работ по использованию лесов и иных работ.</li> </ul>
28.	Тарновский Владимир Викторович	<ul style="list-style-type: none"> <li>- выявленные объекты культурного наследия в целях обоснования целесообразности включения данных объектов в реестр;</li> <li>- документы, обосновывающие включение объектов культурного наследия в реестр;</li> </ul>



*Приложение 13*

**Выдержки из приказа № 219 от 27.02.2019 г.  
«Об утверждении статуса аттестованного эксперта по  
проведению государственной историко-культурной  
экспертизы»**



**МИНИСТЕРСТВО КУЛЬТУРЫ  
РОССИЙСКОЙ ФЕДЕРАЦИИ**

**ПРИКАЗ**

27 февраля 2019г.

Москва

№ 219

**Об аттестации экспертов по проведению государственной историко-культурной экспертизы**

В соответствии с Федеральным законом от 25 июня 2002 г. № 73-ФЗ «Об объектах культурного наследия (памятниках истории и культуры) народов Российской Федерации», с пунктом 9 Положения о государственной историко-культурной экспертизе, утвержденного постановлением Правительства Российской Федерации от 15 июля 2009 г. № 569, Положением о порядке аттестации экспертов по проведению государственной историко-культурной экспертизы, утвержденным приказом Минкультуры России от 26 августа 2010 г. № 563 (в редакции приказа Минкультуры России от 17 октября 2011 г. № 1003), руководствуясь Положением об аттестационной комиссии Минкультуры России, утвержденным приказом Минкультуры России от 29 декабря 2011 г. № 1276, протоколом заседания аттестационной комиссии Минкультуры России от 07 февраля 2019 г., п р и к а з ы в а ю:

1. Аттестовать экспертов по проведению государственной историко-культурной экспертизы согласно приложению.

2. Департаменту государственной охраны культурного наследия (Р.А.Рыбало) обеспечить размещение информации об аттестованных экспертах на официальном сайте Минкультуры России в сети Интернет.

3. Контроль за исполнением настоящего приказа оставляю за собой.

Заместитель Министра



С.Г.Обрывалин

## Приложение

Утверждено приказом  
Министерства культуры  
Российской Федерации

от «24» февраля 2019 г. № 219

**Аттестованные эксперты по проведению  
государственной историко-культурной экспертизы**

№ п/п	Фамилия, имя, отчество соискателя	Объекты экспертизы
1.	Барышева Ирина Владимировна	<ul style="list-style-type: none"><li>- проектная документация на проведение работ по сохранению объектов культурного наследия;</li><li>- документация или разделы документации, обосновывающие меры по обеспечению сохранности объекта культурного наследия, включенного в реестр, выявленного объекта культурного наследия либо объекта, обладающего признаками объекта культурного наследия, при проведении земляных, мелиоративных, хозяйственных работ, указанных в настоящей статье работ по использованию лесов и иных работ в границах территории объекта культурного наследия либо на земельном участке, непосредственно связанном с земельным участком в границах территории объекта культурного наследия.</li></ul>
2.	Бахарева Наталия Николаевна	<ul style="list-style-type: none"><li>- выявленные объекты культурного наследия в целях обоснования целесообразности включения данных объектов в реестр;</li><li>- документы, обосновывающие включение объектов культурного наследия в реестр;</li><li>- документы, обосновывающие изменение категории историко-культурного значения объекта культурного наследия;</li><li>- проекты зон охраны объекта культурного наследия;</li></ul>

		<p>в границах территорий, утвержденных в соответствии с пунктом 34.2 пункта 1 статьи 9 настоящего Федерального закона;</p> <ul style="list-style-type: none"> <li>- документы, обосновывающие включение объектов культурного наследия в реестр;</li> <li>- документация, за исключением научных отчетов о выполненных археологических полевых работах, содержащая результаты исследований, в соответствии с которыми определяется наличие или отсутствие объектов, обладающих признаками объекта культурного наследия, на земельных участках, подлежащих воздействию земляных, строительных, мелиоративных, хозяйственных работ, указанных в настоящей статье работ по использованию лесов и иных работ.</li> </ul>
5.	Городилов Андрей Юрьевич	<ul style="list-style-type: none"> <li>- выявленные объекты культурного наследия в целях обоснования целесообразности включения данных объектов в реестр;</li> <li>- документы, обосновывающие включение объектов культурного наследия в реестр.</li> </ul>
6.	Дмитриев Виктор Викторович	<ul style="list-style-type: none"> <li>- выявленные объекты культурного наследия в целях обоснования целесообразности включения данных объектов в реестр;</li> <li>- документы, обосновывающие включение объектов культурного наследия в реестр;</li> <li>- документы, обосновывающие исключение объектов культурного наследия из реестра;</li> <li>- документы, обосновывающие изменение категории историко-культурного значения объекта культурного наследия;</li> <li>- документы, обосновывающие отнесение объекта культурного наследия к историко-культурным заповедникам, особо ценным объектам культурного наследия народов Российской Федерации либо объектам всемирного культурного и природного наследия;</li> <li>- проекты зон охраны объекта культурного наследия;</li> <li>- проектная документация на проведение работ по сохранению объектов культурного наследия;</li> <li>- документация или разделы документации, обосновывающие меры по обеспечению сохранности объекта культурного наследия,</li> </ul>

*Приложение 14*

**Выдержки из приказа № 235 от 01.03.2022 г.  
«Об утверждении статуса аттестованного эксперта по  
проведению государственной историко-культурной  
экспертизы»**



**МИНИСТЕРСТВО КУЛЬТУРЫ  
РОССИЙСКОЙ ФЕДЕРАЦИИ**

**ПРИКАЗ**

*от 1 марта 2022*

Москва

№ 235

**Об аттестации экспертов по проведению государственной  
историко-культурной экспертизы**

В соответствии с Федеральным законом от 25 июня 2002 г. № 73-ФЗ «Об объектах культурного наследия (памятниках истории и культуры) народов Российской Федерации», пунктом 9 Положения о государственной историко-культурной экспертизе, утвержденного постановлением Правительства Российской Федерации от 15 июля 2009 г. № 569, Положением о порядке аттестации экспертов по проведению государственной историко-культурной экспертизы, утвержденным приказом Минкультуры России от 26 августа 2010 г. № 563 (в редакции приказа Минкультуры России от 17 октября 2011 г. № 1003), руководствуясь Положением об аттестационной комиссии Минкультуры России, утвержденным приказом Минкультуры России от 29 декабря 2011 г. № 1276, протоколом заседания аттестационной комиссии Министерства культуры Российской Федерации по аттестации экспертов по проведению государственной историко-культурной экспертизы от 17 февраля 2022 г.,  
п р и к а з ы в а ю:

1. Аттестовать экспертов по проведению государственной историко-культурной экспертизы согласно приложению к настоящему приказу.

2. Департаменту государственной охраны культурного наследия (Р.А.Рыбало) обеспечить размещение информации об аттестованных экспертах на официальном сайте Минкультуры России в сети Интернет.

3. Контроль за исполнением настоящего приказа оставляю за собой.

Первый заместитель Министра



С.Г.Обрывалин



Приложение  
к приказу Министерства культуры  
Российской Федерации  
от « 1 » мая 2022 г.  
№ 235

Аттестованные эксперты по проведению  
государственной историко-культурной экспертизы

№ п/ п	Фамилия, имя, отчество соискателя	Решение о присвоении статуса аттестованного эксперта:
1.	Мялк Анна Вадимовна	<ul style="list-style-type: none"> <li>- выявленные объекты культурного наследия в целях обоснования целесообразности включения данных объектов в реестр;</li> <li>- документы, обосновывающие включение объектов культурного наследия в реестр;</li> <li>- документы, обосновывающие исключение объектов культурного наследия из реестра;</li> <li>- документы, обосновывающие изменение категории историко-культурного значения объекта культурного наследия;</li> <li>- документы, обосновывающие отнесение объекта культурного наследия к историко-культурным заповедникам, особо ценным объектам культурного наследия народов Российской Федерации либо объектам всемирного культурного и природного наследия;</li> <li>- проектная документация на проведение работ по сохранению объектов культурного наследия;</li> <li>- документация или разделы документации, обосновывающие меры по обеспечению сохранности объекта культурного наследия, включенного в реестр, выявленного объекта культурного наследия либо объекта, обладающего признаками объекта культурного наследия, при проведении земляных, мелиоративных, хозяйственных работ, указанных в статье 30 Федерального закона от 25.06.2002 № 73-ФЗ «Об объектах культурного наследия (памятниках истории и культуры) народов Российской Федерации» (далее – Федеральный закон) работ по использованию лесов и иных работ в границах территории объекта культурного наследия либо на земельном участке, непосредственно</li> </ul>

		<p>связанном с земельным участком в границах территории объекта культурного наследия;</p> <ul style="list-style-type: none"> <li>- проекты зон охраны объекта культурного наследия;</li> <li>- документация, обосновывающая границы защитной зоны объекта культурного наследия.</li> </ul>
24.	Рубель Александр Андреевич	<ul style="list-style-type: none"> <li>- проекты зон охраны объекта культурного наследия.</li> </ul>
25.	Садыков Тимур Рашитович	<ul style="list-style-type: none"> <li>- выявленные объекты культурного наследия в целях обоснования целесообразности включения данных объектов в реестр;</li> <li>- документы, обосновывающие включение объектов культурного наследия в реестр.</li> </ul>
26.	Соловьев Сергей Львович	<ul style="list-style-type: none"> <li>- выявленные объекты культурного наследия в целях обоснования целесообразности включения данных объектов в реестр;</li> <li>- земли, подлежащие воздействию земляных, строительных, мелиоративных, хозяйственных работ, предусмотренных статьей 25 Лесного кодекса Российской Федерации работ по использованию лесов (за исключением работ, указанных в пунктах 3, 4 и 7 части 1 статьи 25 Лесного кодекса Российской Федерации) и иных работ, в случае, если указанные земли расположены в границах территорий, утвержденных в соответствии с пунктом 34.2 пункта 1 статьи 9 Федерального закона;</li> <li>- документы, обосновывающие включение объектов культурного наследия в реестр;</li> <li>- документы, обосновывающие исключение объектов культурного наследия из реестра;</li> <li>- документация, за исключением научных отчетов о выполненных археологических полевых работах, содержащая результаты исследований, в соответствии с которыми определяется наличие или отсутствие объектов, обладающих признаками объекта культурного наследия, на земельных участках, подлежащих воздействию земляных, строительных, мелиоративных, хозяйственных работ, указанных в статье 30 Федерального закона работ по использованию лесов и иных работ;</li> <li>- документация или разделы документации, обосновывающие меры по обеспечению сохранности объекта культурного наследия, включенного в реестр, выявленного объекта культурного наследия либо</li> </ul>

		объекта, обладающего признаками объекта культурного наследия, при проведении земляных, мелиоративных, хозяйственных работ, указанных в статье 30 Федерального закона работ по использованию лесов и иных работ в границах территории объекта культурного наследия либо на земельном участке, непосредственно связанном с земельным участком в границах территории объекта культурного наследия.
27.	Шумилова Ольга Викторовна	- проектная документация на проведение работ по сохранению объектов культурного наследия.
28.	Юдин Александр Иванович	<ul style="list-style-type: none"><li>- выявленные объекты культурного наследия в целях обоснования целесообразности включения данных объектов в реестр;</li><li>- земли, подлежащие воздействию земляных, строительных, мелиоративных, хозяйственных работ, предусмотренных статьей 25 Лесного кодекса Российской Федерации работ по использованию лесов (за исключением работ, указанных в пунктах 3, 4 и 7 части 1 статьи 25 Лесного кодекса Российской Федерации) и иных работ, в случае, если указанные земли расположены в границах территорий, утвержденных в соответствии с пунктом 34.2 пункта 1 статьи 9 Федерального закона;</li><li>- документы, обосновывающие включение объектов культурного наследия в реестр;</li><li>- документы, обосновывающие исключение объектов культурного наследия из реестра;</li><li>- документация, за исключением научных отчетов о выполненных археологических полевых работах, содержащая результаты исследований, в соответствии с которыми определяется наличие или отсутствие объектов, обладающих признаками объекта культурного наследия, на земельных участках, подлежащих воздействию земляных, строительных, мелиоративных, хозяйственных работ, указанных в статье 30 Федерального закона работ по использованию лесов и иных работ;</li><li>- документация или разделы документации, обосновывающие меры по обеспечению сохранности объекта культурного наследия, включенного в реестр, выявленного объекта культурного наследия либо объекта, обладающего признаками объекта культурного наследия, при проведении земляных, мелиоративных, хозяйственных работ, указанных в статье 30</li></ul>

		Федерального закона работ по использованию лесов и иных работ в границах территории объекта культурного наследия либо на земельном участке, непосредственно связанном с земельным участком в границах территории объекта культурного наследия.
--	--	--

---