

## ПРОЕКТНО-ИЗЫСКАТЕЛЬСКИЕ РЕШЕНИЯ В СТРОИТЕЛЬСТВЕ

197082, РОССИЯ, г. САНКТ-ПЕТЕРБУРГ, БОГАТЫРСКИЙ ПР., д.49, к.2, пом.318  
ОГРН 1177847165198, ИНН 7814690758, КПП 781401001  
р/с 40702810210000127151 в АО "ТИНЬКОФФ БАНК", БИК 044525974, к/с 30101810145250000974



Утверждаю:

Генеральный директор

ООО «ЛИРС»

Носова Т.В.



### АКТ

государственной историко-культурной экспертизы документации, за исключением научных отчетов о выполненных археологических полевых работах, содержащей результаты исследований, в соответствии с которыми определяется наличие или отсутствие объектов археологического наследия или объектов, обладающих признаками объекта археологического наследия, на земельных участках, подлежащих воздействию земляных, строительных, мелиоративных и (или) хозяйственных работ, предусмотренных статьей 25 Лесного кодекса Российской Федерации работ по использованию лесов (за исключением работ, указанных в пунктах 3, 4 и 7 части 1 статьи 25 Лесного кодекса Российской Федерации) и иных работ в границах земельного участка по объекту: «Магистральные сети водоснабжения и водоотведения территории МО «Муринское городское поселение» Всеволожского муниципального района Ленинградской области»

Заказчик: Общество с ограниченной ответственностью «Кристалл»  
(ООО «Кристалл»)

Основание: Договор № 21-09/13 от 13.09.2021 г.

Объект: Земельный участок по объекту: ««Магистральные сети водоснабжения и водоотведения территории МО «Муринское городское поселение» Всеволожского муниципального района Ленинградской области»

г. Санкт-Петербург

2022 г.

Настоящий Акт по результатам государственной историко-культурной экспертизы составлен в соответствии с Положением о государственной историко-культурной экспертизе, утвержденном постановлением Правительства Российской Федерации от 15 июля 2009 г. № 569.

Государственная историко-культурная экспертиза проведена Государственная историко-культурная экспертиза проведена **Обществом с ограниченной ответственностью "Проектно-изыскательские решения в строительстве" (ООО «ПИРС»)**

<b>Дата начала проведения экспертизы:</b>	13.09.2021 г.
<b>Дата окончания экспертизы:</b>	02.08.2022 г.
<b>Место проведения экспертизы:</b>	Санкт-Петербург
<b>Заказчик экспертизы:</b>	ООО «Кристалл»

#### **Сведения об экспертной организации**

<b>Полное наименование</b>	Общество с ограниченной ответственностью «Проектно- изыскательские решения в строительстве»
<b>Краткое наименование</b>	ООО «ПИРС»
<b>Организационно-правовая форма</b>	Общество с ограниченной ответственностью
<b>Адрес юридический</b>	197082, г. Санкт-Петербург, ул. Оптиков, д.45, к.1, лит.А, пом.69-Н
<b>Адрес фактический</b>	197082, г. Санкт-Петербург, Богатырский пр., д. 49, к. 2, пом. 318
<b>Реквизиты</b>	ИНН 7814690758 КПП 781401001 ОГРН 1177847165198
<b>Генеральный директор</b>	Татьяна Валерьевна Носова

В соответствии с подпунктом «б» пункта «7» Положения о государственной историко-культурной экспертизе, с организацией состоят в трудовых отношениях нижепоименованные физические лица, обладающие научными и практическими знаниями, необходимыми для проведения экспертизы и удовлетворяющие требованиям подпункта «а» пункта «7» Положения:

- Соболев Владислав Юрьевич (**исполнитель настоящего акта**);
- Михайлова Елена Робертовна;
- Хвоцинская Наталия Вадимовна.

**Сведения об эксперте:**

<b>Фамилия, имя, отчество</b>	Владислав Юрьевич Соболев
<b>Образование</b>	высшее
<b>Специальность</b>	историк, археолог
<b>Стаж работы</b>	25 лет
<b>Место обучения</b>	Санкт-Петербургский Государственный университет, Исторический факультет, кафедра
<b>Место работы и должность</b>	Об-во с ограниченной ответственностью "Проектно-изыскательские решения в строительстве, научный сотрудник; Санкт-Петербургский Государственный университет, Лаборатория археологии, исторической социологии и культурного наследия им. Г.С. Лебедева; старший научный сотрудник
<b>Реквизиты аттестации</b>	Государственный эксперт по проведению историко-культурной экспертизы Приказ МК РФ № 1809 от 09.11.2021 "Об аттестации эксперта по проведению государственной историко-культурной экспертизы; Приложение к приказу МК РФ № 1809, п. 28.
<b>Объекты экспертизы:</b>	<ul style="list-style-type: none"> <li>- выявленные объекты культурного наследия в целях обоснования целесообразности включения данных объектов в реестр;</li> <li>- земли, подлежащие воздействию земляных, строительных, мелиоративных, хозяйственных работ, предусмотренных статьей 25 Лесного кодекса Российской Федерации работ по использованию лесов (за исключением работ, указанных в пунктах 3, 4 и 7 части 1 статьи 25 Лесного кодекса Российской Федерации) и иных работ, в случае, если указанные земли расположены в границах территорий, утвержденных в соответствии с п. 34.2 пункта 1 ст. 9 настоящего Федерального закона;</li> <li>документы, обосновывающие включение объектов культурного наследия в реестр;</li> <li>документы, обосновывающие исключение объектов культурного наследия из реестра;</li> <li>документация, за исключением научных отчетов о выполненных археологических полевых работах, содержащая результаты исследований, в соответствии с которыми определяется наличие или отсутствие объектов, обладающих признаками объекта культурного наследия, на земельных участках, подлежащих воздействию земляных, строительных, мелиоративных, хозяйственных работ, работ по использованию лесов и иных работ</li> </ul>

	<p>- документация или разделы документации, обосновывающие меры по обеспечению сохранности объекта культурного наследия, включенного в реестр, выявленного объекта культурного наследия либо объекта, обладающего признаками объекта культурного наследия, при проведении земляных, мелиоративных, хозяйственных работ, указанных в настоящей статье работ по использованию лесов и иных работ в границах территории объекта культурного наследия либо на земельном участке, непосредственно связанном с земельным участком в границах территории объекта культурного наследия.</p>
--	---

### Эксперт:

- предупрежден об ответственности за достоверность сведений, изложенных в заключении экспертизы, в соответствии с законодательством Российской Федерации;
- не имеет родственных связей с заказчиком (его должностными лицами, работниками);
- не состоит в трудовых отношениях с заказчиком;
- не имеет долговых или иных имущественных обязательств перед заказчиком;
- не владеет ценными бумагами, акциями (долями участия, паями в уставных капиталах) заказчика;
- не заинтересован в результатах исследований и решений, вытекающих из настоящего экспертного заключения, с целью получения выгоды в виде денег, ценностей, иного имущества, услуг имущественного характера или имущественных прав для себя или третьих лиц.

В соответствии с законодательством Российской Федерации эксперт несет ответственность за достоверность сведений, изложенных в заключении экспертизы.

Эксперт В.Ю. Соболев

### Основания проведения государственной историко-культурной экспертизы:

- Федеральный закон № 73-ФЗ «Об объектах культурного наследия (памятниках истории и культуры) народов Российской Федерации» от 25.06.2002 г.;
- Положение о государственной историко-культурной экспертизе (утв. Постановлением Правительства РФ от 15 июля 2009 г. № 569) в действующей редакции;
- Договор № 21-09/13 от 13.09.2021 г.
  - Письмо Председателя Комитета по сохранению культурного наследия Ленинградской области № ИСХ-1176/2021 от 09.03.2021 г.

## **Цель и объект государственной историко-культурной экспертизы:**

### **Цель экспертизы:**

определение наличия или отсутствия выявленных объектов культурного (археологического) наследия или объектов, обладающих признаками объекта археологического наследия, в границах земельного участка по объекту: «Магистральные сети водоснабжения и водоотведения территории МО «Муринское городское поселение» Всеволожского муниципального района Ленинградской области», подлежащего воздействию земляных, строительных, мелиоративных, хозяйственных и иных работ, в случае если орган охраны объектов культурного наследия не имеет данных об отсутствии на указанном земельном участке объектов археологического наследия, и объектов, обладающих признаками объекта археологического наследия.

### **Объект экспертизы:**

документация, за исключением научных отчетов о выполненных археологических полевых работах, содержащей результаты исследований, в соответствии с которыми определяется наличие или отсутствие объектов, обладающих признаками объекта культурного наследия, на земельных участках, подлежащих воздействию земляных, строительных, мелиоративных и (или) хозяйственных работ, предусмотренных статьей 25 Лесного кодекса Российской Федерации работ по использованию лесов (за исключением работ, указанных в пунктах 3, 4 и 7 части 1 статьи 25 Лесного кодекса Российской Федерации) и иных работ в границах земельного участка по объекту: «Магистральные сети водоснабжения и водоотведения территории МО «Муринское городское поселение» Всеволожского муниципального района Ленинградской области».

## **Сведения об обстоятельствах, повлиявших на процесс проведения и результаты экспертизы**

Обстоятельства, повлиявшие на процесс проведения и результаты экспертизы, отсутствуют.

### **Перечень документов, представленных Заказчиком**

- Копия Письма Председателя Комитета по сохранению культурного наследия Ленинградской области № ИСХ-1176/2021 от 09.03.2021 г.
- Соглашения от 16.08.2021 г.; от 20.08.2021 г.; 25.09.2017 г.
- Решения о размещении объектов без предоставления земельных участков и установления сервитутов № 86 от 09.12.2021 г. и № 87 от 09.12.2021 г.
- Постановление Администрации Всеволожского муниципального района № 3991 от 11.10.2021 г.;
- Постановление Администрации Всеволожского муниципального района № 200 от 24.07.2014 г.;
- Выписки из Единого государственного реестра недвижимости;
- Научно-технический отчет об археологическом обследовании (разведке) земельного участка по объекту: «Магистральные сети водоснабжения и водоотведения территории МО «Муринское городское поселение» Всеволожского муниципального района Ленинградской области». Разработан ООО "Петроград", 2022 г.

## **Перечень документов и материалов, предоставленных эксперту и привлекаемых при проведении экспертизы, а также использованной для нее специальной, технической и справочной литературы**

### **Законодательная база**

- Федеральный закон от 25 июня 2002 г. № 73-ФЗ «Об объектах культурного наследия (памятниках истории и культуры) народов Российской Федерации».
- Федеральный закон от 22 октября 2014 г. № 315-ФЗ «О внесении изменений в Федеральный закон «Об объектах культурного наследия (памятниках истории и культуры) народов Российской Федерации» и отдельные законодательные акты Российской Федерации».
- Положение о государственной историко-культурной экспертизе, утвержденное постановлением Правительства РФ от 15.07.2009 № 569;
  - Положение о порядке проведения археологических полевых работ и составления научной отчетной документации. Утверждено постановлением Бюро Отделения историко-филологических наук Российской академии наук от 20 июня 2018 г. № 32;
- План-схема расположения земельных участков на публичной карте Росреестра, <http://roscadastr.com/map>;
- Постановление Совета Министров СССР от 16 сентября 1982 года № 865 (с изменениями, внесенными Федеральным Законом №73-ФЗ от 25 июня 2002 г.) «Об утверждении Положения об охране и использования памятников истории и культуры».
- Приказ Министерства культуры Российской Федерации от 1 сентября 2015 г. № 2328 "Об утверждении перечня отдельных сведений об объектах археологического наследия, которые не подлежат опубликованию".
- Положение о едином государственном реестре объектов культурного наследия (памятников истории и культуры) народов Российской Федерации, утвержденное приказом Министерства культуры Российской Федерации от 30.10.2011 № 954.
  - Инструкция Министерства культуры «О порядке учета, обеспечения сохранности, использования и реставрации недвижимых памятников истории и культуры».

## Специальная, техническая и справочная литература

- Bagrow L., Köhlin H. Maps of the Neva river and adjacent areas in Swedish archives. Malmö, 1953.
- Jordeböcker öfver Ingermanland: Писцовые книги Ижорской земли. Том I: годы 1618–1623. СПб., 1859. С. IV–VI.
- Tallgren A.M. The Prehistory of Ingria // ESA. 1938. XII.
- Гадзяцкий С.С. Вотская и Ижорская земли Новгородского государства // Исторические записки. 1940. Т. 6.
- Гневушев А. М. Отрывок из писцовой книги Вотской пятины, второй половины 1504–1505 гг., содержащий в себе опись дворцовых земель этой пятины. Киев, 1908.
- Добровольский И.Г., Дубов И.В., Кузьменко Ю.К. Граффити на восточных монетах: Древняя Русь и сопредельные страны. Л.: Изд-во ЛГУ, 1991.
- Долуханов П.М. История Балтики. Л., 1969.
- Историческое описание Охтинского порохового завода. Период второй (1816-1890 гг.) / Сост. К.И. Каменев. – СПб., 1894.
- Историческое описание Охтинского порохового завода. Период первый (от основания завода до учреждения на нем военного поселения. 1715—1815 гг.) / Сост. К.И. Каменев. – СПб., 1891.
- Историческое описание Охтенского порохового завода. Карты и планы. Санкт-Петербург, 1894 г. Приложение.
- Квасов Д.Д. Позднечетвертичная история крупных озер и внутренних морей Восточной Европы. Л., 1975.
- Кеппен П.И. Хронологический указатель для истории инородцев Европейской России. СПб., 1861.
- Конькова О.И. Археологические находки на западе Ленинградской области и проблема происхождения ижоры // Археологическое наследие Санкт-Петербурга. Вып. 2: Древности Ижорской земли. СПб., 2008.
- Конькова О.И. Ижора. Очерки истории и культуры. СПб.: МАЭ РАН, 2009.
- Краснолуцкий А.Ю. Охтинская энциклопедия. Большая Охта. – М. : Центрполиграф; Санкт-Петербург : МиМ-Дельта, 2010. - 734, [1] с. : ил.
- Краснолуцкий А.Ю. Охтинская энциклопедия. Малая Охта. – М. : Центрполиграф; Санкт-Петербург : МиМ-Дельта, 2010. - 542, [2] с. : ил.
- Куза А.В. Новгородская земля // Древнерусские княжества X–XIII вв. М.: Наука, 1975.
- Лебедев Г.С. Эпоха викингов в Северной Европе и на Руси. СПб.: Евразия, 2005.
- Марков К.К. Поздне- и послеледниковая история окрестностей Ленинграда на фоне поздне- и послеледниковой истории Балтики // Труды Комиссии по изучению четвертичного периода. Т. 4. Вып. 1. М.-Л., 1934.
- Метлицкий Б.Г. Об Охте. – Ленинград : Лениздат, 1964. - 122 с. : ил.
- Михайлова Е.Р. Древности Западной Ингрии I тыс. н.э.: Новые материалы // Археологические вести. Вып. 21 / Гл. ред. Е.Н. Носов. СПб.: Дмитрий Буланин, 2015;
- Мухина Е. М. Охта, Пороховые. Страницы истории. СПб.: «Петербург - XXI век», 2003 - 248 стр.

- Насонов А.Н. «Русская земля» и образование территории Древнерусского государства. Историко-географическое исследование. М., 1951.
- Неволин К.А. О пятинах и погостах новгородских в XVI веке. – СПб., 1853.
- Охта, Пороховые. Страницы истории / Сост. Е.М. Мухина. - СПб. : [б. и.], 2003. – 247 с.
- Очерки исторической географии. Северо-Запад России. Славяне и финны / Под ред. А.С. Герда и Г.С. Лебедева. СПб., 2001.
- Плоткин К.М. Правовые основы охраны археологического наследия Санкт-Петербурга // Бюллетень Института истории материальной культуры РАН. № 1: Охранная археология. СПб.: ИПК «Коста», 2010.
- Плоткин К.М. Проблемы учета и сохранения археологического наследия Санкт-Петербурга // Труды Санкт-Петербургской археологической экспедиции СПбГУ. Том I: Археологическое изучение Санкт-Петербурга в 1996–2004 гг. СПб.: Изд-во СПбГУ, 2005.
- Православные Храмы. Путешествие по святым местам. Выпуск №410 (2020). ООО "Де Агостини".
- Приамурский Г. Г. "В Полюстрово на воды и развлечения..." – СПб : Белое и черное, 1996. - 160 с. : ил.
- Рябинин Е.А. Водская земля Великого Новгорода (результаты археологических исследований 1971–1991 гг.). СПб., 2001.
- Рябинин Е.А. Финно-угорские племена в составе Древней Руси: к истории славяно-финских этнокультурных связей. (Историко-археологические очерки). СПб., 1997.
- Столбова Н.П. Атлас Красногвардейского района: Большая Охта, Малая Охта, Ржевка, Пороховые, Полюстрово – СПб. : ПЧКИ, 1998. - 48 с.
- Столбова Н.П. Охта. Старейшая окраина Санкт-Петербурга. – М.; СПб.: Центрполиграф, 2008. - 429, [1] с. : ил.
- Шаскольский И.П. Проблемы этногенеза прибалтийско-финских племен Юго-Восточной Прибалтики в свете данных современной науки // Финно-угры и славяне. Л., 1979.
- Историко-статистические сведения о С.-Петербургской епархии. Выпуск 8. СПб, 1884 г. в типографии Департамента Уделов.

*Интернет-ресурсы:*

- Старые карты России и мира онлайн [Электронный ресурс]. Режим доступа: <http://www.etomesto.ru>.
- Старые карты России и мира онлайн [Электронный ресурс]. Режим доступа: <http://www.retromap.ru/>



## **СВЕДЕНИЯ О ПРОВЕДЕННЫХ ИССЛЕДОВАНИЯХ**

В процессе проведения экспертизы рассмотрена представленная Заказчиком документация, в соответствии с которой определяется наличие или отсутствие объектов археологического наследия или объектов, обладающих признаками объектов археологического наследия, на земельном участке, подлежащем воздействию земляных, строительных, мелиоративных и (или) хозяйственных работ в границах земельного участка по объекту: «Магистральные сети водоснабжения и водоотведения территории МО «Муринское городское поселение» Всеволожского муниципального района Ленинградской области».

Экспертом проведен сравнительный анализ всего комплекса данных (документов, материалов, информации) по Объекту экспертизы, принятых от Заказчика, и оценка обоснованности изложенных выводов и предложений.

В документах, представленных для проведения экспертизы, несоответствий не выявлено. Объем представленной документации достаточен для подготовки заключения (акта) государственной историко-культурной экспертизы.

## **ФАКТЫ И СВЕДЕНИЯ, ВЫЯВЛЕННЫЕ И УСТАНОВЛЕННЫЕ В РЕЗУЛЬТАТЕ ПРОВЕДЕННЫХ ИССЛЕДОВАНИЙ<sub>3</sub>**

Земельный участок по объекту: «Магистральные сети водоснабжения и водоотведения территории МО «Муринское городское поселение» Всеволожского муниципального района Ленинградской области» находится у северо-восточной территории города. Длина трассы обследования составляет около 8 км.

Согласно Письму Председателя Комитета по сохранению культурного наследия Ленинградской области № ИСХ-1176/2021 от 09.03.2021 г. на участке обследования отсутствуют объекты культурного наследия, включенные в единый государственный реестр объектов культурного наследия (памятников истории и культуры) народов Российской Федерации, выявленные объекты культурного наследия, включенные в Перечень выявленных объектов культурного наследия, расположенных на территории Ленинградской области. Участок проектирования расположен вне границ зон охраны, защитных зон объектов культурного наследия.

Земельный участок расположен вне границ территории исторического поселения, утвержденного приказом Минкультуры России от 30.10.2020 №1295 «Об утверждении предмета охраны, границ территории и требований к градостроительным регламентам в границах территории исторического поселения федерального значения город Санкт-Петербург».

Сведениями об отсутствии на указанной территории объектов археологического наследия и объектов, обладающих признаками объекта культурного наследия (в т.ч. археологического) Комитет не располагает.

Археологическое обследование участка проводилось ООО «ПЕТРОГРАД» по договору заключенному с ООО "ПИРС" № 21-09/13-СП1 от 01.10.2021 г., на основании Открытого листа № 111-2022 выданного 15 мая 2022 г. на имя кандидата исторических наук Бориса Сергеевича Короткевича. Работы велись в строгом соответствии действующим законодательством, методика проведения обследования определена «Положением о порядке проведения археологических полевых работ и составления научной отчетной документации», утвержденным постановлением Бюро Отделения историко-филологических наук Российской Академии наук от 20 июня 2018 г. № 32.

Наложение исторических карт и планов на современную топографическую основу показало, что рассматриваемый участок оказывается расположенным вне границ исторических поселений.

В пределах участка обследования для выявления наличия или отсутствия древних поселений, местонахождений, погребальных памятников и др. объектов археологического наследия было заложено 8 разведочных шурфов размерами 1 x 1 м.

Во всех шурфах прослежена схожая стратиграфическая картина: под слоем дерна был открыт слой деструктурированной коричневой гумусированной супеси (слой пахоты), под которым во всех шурфах был открыт материк. Культурный слой во всех шурфах отсутствовал, вещевые находки обнаружены не были.

Таким образом, разведочной археологической шурфовкой пройдены все послеледниковые отложения, в которых потенциально можно было бы ожидать обнаружения объектов археологического наследия или объектов, обладающих признаками объектов археологического наследия.

## **ОБОСНОВАНИЯ ВЫВОДА ЭКСПЕРТИЗЫ**

1. Изученная документация и привлеченные источники содержат полноценные сведения об испрашиваемом земельном участке и исчерпывающую информацию, необходимую для принятия решения о возможности проведения земляных, строительных, мелиоративных, хозяйственных работ, работ по использованию лесов (за исключением работ, указанных в пунктах 3, 4 и 7 части 1 статьи 25 Лесного кодекса Российской Федерации) и иных работ.

2. Территория участка находится за пределами зон охраны объектов культурного наследия. В пределах участка обследования отсутствуют выявленные объекты культурного наследия, объекты культурного наследия, включенные в Единый государственный реестр объектов культурного наследия (памятников истории и культуры) народов Российской Федерации.

3. По итогам анализа представленной документации факт отсутствия объектов археологического наследия или объектов, обладающих признаками объектов археологического наследия на земельном участке размещения объекта «Магистральные сети водоснабжения и водоотведения территории МО «Муринское городское поселение» Всеволожского муниципального района Ленинградской области» считать доказанным.

## ВЫВОД ЭКСПЕРТИЗЫ

Экспертом сделан вывод о возможности (**положительное заключение**) проведения земляных, строительных, мелиоративных и (или) хозяйственных работ, предусмотренных статьей 25 Лесного кодекса Российской Федерации работ по использованию лесов и иных работ в границах земельного участка по объекту: «Магистральные сети водоснабжения и водоотведения территории МО «Муринское городское поселение» Всеволожского муниципального района Ленинградской области» в связи с отсутствием на указанном земельном участке выявленных объектов культурного (археологического) наследия и объектов, обладающих признаками объектов культурного (археологического) наследия.

  
В.Ю. Соболев  
02 августа 2022 г.

*Документ подписан усиленными квалифицированными электронными подписями в соответствии с п. 22 Положения о Государственной историко-культурной экспертизе, утвержденного постановлением Правительства от 15 июля 2009 г. № 569.*

### Перечень приложений к экспертизе:

**Приложение 1.** Копия Договора № 21-09/13 от 13.09.2021 г., заключенного между ООО "ПИРС" и ООО «Кристалл».

**Приложение 2.** Копия документов об аттестации государственного эксперта;  
Сведения о квалификации трудовых ресурсов;

**Приложение 3.** Копии документов, предоставленных Заказчиком:

- Копия Письма Председателя Комитета по сохранению культурного наследия Ленинградской области № ИСХ-1176/2021 от 09.03.2021 г.
- Соглашения от 16.08.2021 г.; от 20.08.2021 г.; 25.09.2017 г.
- Решения о размещении объектов без предоставления земельных участков и установления сервитутов № 86 от 09.12.2021 г. и № 87 от 09.12.2021 г.
- Постановление Администрации Всеволожского муниципального района № 3991 от 11.10.2021 г.;
- Постановление Администрации Всеволожского муниципального района № 200 от 24.07.2014 г.;
- Научно-технический отчет об археологическом обследовании (разведке) земельного участка по объекту: «Магистральные сети водоснабжения и водоотведения территории МО «Муринское городское поселение» Всеволожского муниципального района Ленинградской области». Разработан ООО "Петроград", 2022 г.

## ***ПРИЛОЖЕНИЕ № 1***

к Акту государственной историко-культурной экспертизы документации, за исключением научных отчетов о выполненных археологических полевых работах, содержащей результаты исследований, в соответствии с которыми определяется наличие или отсутствие объектов археологического наследия или объектов, обладающих признаками объекта археологического наследия, на земельных участках, подлежащих воздействию земляных, строительных, мелиоративных и (или) хозяйственных работ, предусмотренных статьей 25 Лесного кодекса Российской Федерации работ по использованию лесов (за исключением работ, указанных в пунктах 3, 4 и 7 части 1 статьи 25 Лесного кодекса Российской Федерации) и иных работ в границах земельного участка по объекту: «Магистральные сети водоснабжения и водоотведения территории МО «Муринское городское поселение» Всеволожского муниципального района Ленинградской области»

**КОПИЯ ДОГОВОРА № 21-09/13 от 13.09.2021 г.**

Общество с ограниченной ответственностью «Кристалл» (ООО «Кристалл»), именуемое в дальнейшем «Заказчик», в лице генерального директора Соловьева Юрия Сергеевича, действующего на основании Устава, с одной стороны и

Общество с ограниченной ответственностью «Проектно-изыскательские решения в строительстве» (ООО «ПИРС»), именуемое в дальнейшем «Исполнитель», в лице генерального директора Носовой Татьяны Валерьевны, действующего на основании Устава, с другой стороны, далее совместно именуемые «Стороны», заключили настоящий договор о нижеследующем:

### 1. Предмет договора

1.1. Заказчик поручает, а Исполнитель принимает на себя исполнение комплекса работ по проведению государственной историко-культурной экспертизы путем археологического обследования земельного участка проведения изысканий по объекту: «Магистральные дороги, наружное освещение, наружная сеть ливневой канализации, сеть хозяйственно бытовой канализации и наружный водопровод для обеспечения территории ограниченной береговой линией реки Охта, административной границей деревни Лаврики, проектируемой магистралью № 6, проектируемой магистралью № 5 и проектируемой магистралью вдоль западной границы МО «Муринское городское поселение» Всеволожского муниципального района Ленинградской области» (протяженностью около 8 км) (далее по тексту - Объект), в соответствии с Техническим заданием (Приложение №1) и Календарным планом (Приложение № 2).

Заказчик создает надлежащие условия для выполнения Работ, принимает и оплачивает их в порядке и на условиях, предусмотренных настоящим договором.

1.2. При выполнении настоящего договора Стороны руководствуются законодательством Российской Федерации, требованиями нормативных правовых актов в области проведения научно-исследовательских археологических работ и охраны объектов историко-культурного наследия, ведомственными актами и положениями Российской академии наук и Министерства культуры Российской Федерации, а также условиями настоящего договора.

### 2. Уведомления Сторон

2.1. Любое уведомление одной стороны другой в связи с исполнением настоящего договора должно быть совершено в письменной форме и направлено курьерской почтой, либо заказным письмом, либо доставлено лично стороне по адресу, указанному в настоящем договоре.

2.2. При изменении наименования, адреса, банковских реквизитов или реорганизации Стороны информируют друг друга об этом в письменном виде в течение 10-ти (десяти) календарных дней с даты, произошедших изменений.

### 3. Обязательства Сторон

#### 3.1. Исполнитель обязуется:

3.1.1. Выполнять Работы самостоятельно в соответствии с Техническим заданием (Приложение №1), Календарным планом (Приложение №2), Протоколом согласования договорной цены (Приложение №3), Схемой размещения объекта (Приложение №4) являющимися неотъемлемой частью настоящего договора, и передать Заказчику результаты Работ в срок, предусмотренный в Приложении №2.

3.1.2. Самостоятельно обеспечить условия проведения археологических работ в соответствии с действующими нормативными документами, регламентирующими выполнение археологических исследований.

3.1.3. Своими силами и за свой счет устранять допущенные по его вине нарушения требований Приложения №1.

3.1.4. Незамедлительно информировать Заказчика о невозможности получить результаты Работ или нецелесообразности продолжения Работ.

3.1.5. Передать Заказчику результаты Работ в форме акта государственной историко-культурной экспертизы в соответствии с Приложением №1.

3.1.6. Выполнять иные обязанности, предусмотренные настоящим договором.

### **3.2. Заказчик обязуется:**

3.2.1. На момент заключения настоящего договора предоставить Исполнителю по его запросу надлежащую информацию об Объекте:

3.2.1.1. Топографическую съемку земельного участка в формате .dwg;

3.2.1.2. Результаты, проведенных на участке геологических изысканий;

3.2.1.3. Градостроительные планы земельных участков (ГПЗУ) и/или проект планировки территории и/или аргументированные письма обоснования отсутствия вышеуказанных документов, схему расположения земельного участка на кадастровом плане территории, заверенную Заказчиком;

3.2.1.4. Выписки из Единого государственного реестра объектов недвижимости о земельном участке;

3.2.1.5. Свидетельство о собственности или договор аренды земельного участка и/или акт выбора прохождения трассы (документ его заменяющий, согласия собственников и уполномоченных организаций);

3.2.1.6. Координаты поворотных точек земельных участков в формате МСК-47 и/или WGS.

3.2.2. Незамедлительно информировать Исполнителя в письменной форме о любых изменениях в деятельности Заказчика и любых третьих лиц, которые могут повлиять на возможность исполнения обязательств по настоящему договору Исполнителем.

3.2.3. Обеспечить доступ сотрудников Исполнителя на Объект.

3.2.4. Принять результаты выполненных Работ и оплатить их согласно договора.

3.2.5. Выполнять иные обязанности, предусмотренные настоящим договором.

## **4. Права Сторон**

### **4.1. Исполнитель имеет право:**

4.1.1. Самостоятельно формировать временный научный творческий коллектив для выполнения Работ по договору.

4.1.2. Самостоятельно определять и выбирать источниковедческую и справочную литературу по Объекту.

4.1.3. Определять методику археологических исследований согласно ведомственным инструкциям и положениям Российской академии наук и Министерства культуры РФ, если иное не предусмотрено действующим законодательством.

4.1.4. Осуществлять иные права, предусмотренные настоящим договором.

### **4.2. Заказчик имеет право:**

4.2.1. Во всякое время проверять ход и качество выполнения Работ в присутствии представителя Исполнителя, не вмешиваясь в его деятельность.

4.2.2. Осуществлять контроль исполнения обязательств Исполнителем по настоящему договору, в том числе путем получения информации от Исполнителя в виде пояснительной записки.

4.2.3. Требовать устранения допущенных Исполнителем нарушений требований Приложения №1 в согласованные с Исполнителем сроки.

4.2.4. Осуществлять иные права, предусмотренные настоящим договором.

4.2.5. Заказчик вправе приостановить выполнение Работ по договору и обратиться в государственные органы охраны памятников истории и культуры для получения предписания в отношении вновь выявленных объектов.

## **5. Сроки выполнения Работ**

5.1. Начало исполнения работ - не позднее 3-х (трех) рабочих дней с момента перечисления аванса на счет Исполнителя.

5.2. Срок выполнения работ - в соответствии с Приложением №2 к настоящему Договору, при условии отсутствия снежного покрова и при температуре грунта не ниже 0°C. Датой окончания выполнения работ считается дата подписания акта сдачи-приемки выполненных работ и сдача Исполнителем отчетных документов.

## **6. Цена Работ и порядок расчетов**

6.1. Стоимость Работ, согласно Приложения №3 составляет XXXXXXXXXXXXXXXX (тысяч) руб. 00 коп., НДС не облагается.

6.2. Авансирование работ предусмотрено в размере XXXXXXXXXXXX) руб. 00 коп., НДС не облагается. Авансирование производится в течение 3-х (трех) банковских дней с даты подписания настоящего Договора.

6.3. По окончании первого этапа работ предусмотрена оплата в размере XXXXXXXX) руб. 00 коп., НДС не облагается. Оплата производится в течение 5-ти (пяти) банковских дней с даты передачи Заказчику заключения об археологическом обследовании и согласования данной документации Заказчиком.

6.4. Окончательная оплата в размере XXXXXXXXXXXX) руб. 00 коп., НДС не облагается, производится в течение 5-ти (пяти) банковских дней с даты согласования Комитетом по сохранению культурного наследия Ленинградской области акта государственной историко-культурной экспертизы и подписания акта выполненных работ по настоящему Договору.

6.5. Обязательства Заказчика по осуществлению платежа считаются выполненными в момент списания денежных средств с расчетного счета Заказчика.

6.6. Стороны пришли к соглашению о том, что предусмотренный настоящим договором порядок расчетов не является коммерческим кредитом. Положение п. 1 ст. 317.1 Гражданского кодекса Российской Федерации к отношениям сторон не применяются.

## **7. Порядок сдачи и приемки Работ**

7.1. Результатом выполнения Работ по договору является – акт государственной историко-культурной экспертизы.

7.2. Акт государственной историко-культурной экспертизы предоставляется Заказчику в срок, указанный в Приложении №2.

7.3 Подписание актов выполненных работ по Договору производится в следующем порядке:

7.3.1. Заказчик в течение 5 (пяти) календарных дней со дня получения Документации и Актов выполненных работ обязан передать Исполнителю подписанные Акты выполненных работ или мотивированный отказ от подписания.

7.3.2. Отказ от приемки Заказчиком Работ считается мотивированным в случае несоответствия выполненных Работ условиям настоящего Договора. В случае мотивированного отказа от приемки Работ Заказчик составляет акт с перечнем необходимых доработок и сроков их выполнения, в соответствии с которым Исполнитель дорабатывает Документацию за свой счет и передает ее Заказчику согласно настоящему разделу Договора.

7.3.3. В случае если в течение 5 (пяти) календарных дней со дня получения Документации и Актов выполненных работ, Заказчиком не будет подписан и передан Исполнителю Акт выполненных работ или мотивированный отказ от его подписания, то работы по соответствующему этапу считаются принятыми Заказчиком без замечаний и подлежат оплате в порядке, предусмотренном разделом 3 настоящего Договора.

7.3.4. В случае поступления замечаний от согласующих и контролирующих органов после подписания акта выполненных Работ, Исполнитель обязан устранить данные замечания за свой счет в случае наличия вины Исполнителя.

## **8. Сотрудничество Сторон**

8.1. Стороны будут незамедлительно информировать друг друга обо всех обстоятельствах, которые могут представлять важность для выполнения обязательств по настоящему договору.

8.2. Стороны будут стремиться к совместному и взаимоприемлемому решению всех проблем, которые могут возникнуть при выполнении настоящего договора.

## **9. Ответственность Сторон**

9.1. За неисполнение или ненадлежащее исполнение настоящего договора Стороны несут ответственность, предусмотренную действующим законодательством Российской Федерации и настоящим договором.

9.2. Исполнитель и Заказчик несут полную ответственность за действия третьих лиц, привлекаемых ими для исполнения настоящего договора.

## **10. Обстоятельства непреодолимой силы**

10.1. Стороны освобождаются от ответственности за неисполнение или ненадлежащее исполнение своих обязательств по настоящему договору в случае действия обстоятельств непреодолимой силы, прямо или косвенно препятствующих исполнению обязательств по договору, то есть таких обстоятельств, которые независимы от воли Сторон, не могли быть ими предвидены в момент заключения договора и предотвращены разумными средствами при их наступлении.

К обстоятельствам непреодолимой силы относятся: война и военные действия, восстания, эпидемии, землетрясения, наводнения, акты органов государственной власти, непосредственно затрагивающие исполнение настоящего договора, и другие события, которые компетентный орган объявит случаями непреодолимой силы.

10.2. Сторона, подвергшаяся действию таких обстоятельств, обязана немедленно в письменном виде уведомить другую Сторону о возникновении, виде и возможной продолжительности действия соответствующих обстоятельств, а также предоставить другой стороне по договору подтверждение компетентного органа о возникновении и действии указанных обстоятельств непреодолимой силы на исполнение договора. Если сторона не сообщит о наступлении обстоятельств непреодолимой силы и не представит подтверждающих документов о наступлении таких обстоятельств, она лишается права ссылаться на неисполнение или ненадлежащее исполнение своих обязательств по договору.

10.3. Действие обстоятельств, непреодолимой силы, препятствующих исполнению обязательств по настоящему договору, продлевает срок исполнения указанных обязательств на период действия обстоятельств непреодолимой силы при условии исполнения пункта 10.2. договора.

## **11. Разрешение споров**

11.1. Стороны будут прилагать все усилия к разрешению всех разногласий и споров, возникающих из договора, в претензионном порядке. Срок рассмотрения претензии - 15 календарных дней с момента ее получения Стороной.

11.2. В случае невозможности разрешения спорных вопросов претензионным путем, все разногласия и споры между Сторонами по настоящему договору подлежат разрешению в Арбитражном суде города Санкт-Петербурга и Ленинградской области.

## **12. Заключительные положения**

12.1. Все изменения, дополнения и приложения к настоящему договору должны быть совершены в письменной форме и подписаны уполномоченными представителями Сторон.

12.2. После подписания настоящего договора все заключенные ранее в письменной или устной форме соглашения в отношении обязательств Сторон, предусмотренных настоящим договором, признаются утратившими силу.

12.3. Настоящий договор составлен в двух идентичных экземплярах, имеющих равную юридическую силу, по одному экземпляру для каждой из сторон договора.



### 13. Приложения к договору

13.1. Перечисленные ниже приложения, являются неотъемлемой частью настоящего договора и имеют равную с ним юридическую силу:

1. Приложение №1 - Техническое задание.
2. Приложение №2 - Календарный план.
3. Приложение №3 - Протокол согласования договорной цены.
4. Приложение №4.1 - Схема размещения объекта.

### 14. Адреса, реквизиты и подписи Сторон

Исполнитель:

ООО «ПИРС»

Юридический адрес:  
197372, г. Санкт-Петербург, ул.  
Стародеревенская, д.20, к.2, лит.А, пом.7-Н, оф.1

ИНН 7814690758

КПП 781401001

ОГРН 1177847165198

р/с 40702810403000048696

в Филиале «СЕВЕРНАЯ СТОЛПЦА»

АО «РАЙФФАЙЗЕНБАНК»

к/с 30101810100000000723

БИК 044030723

тел.: +7 (904) 610-00-04

эл.почта: [9013880@mail.ru](mailto:9013880@mail.ru)

Заказчик:

ООО «Кристалл»

Юридический/фактический адрес: 192236,  
г. Санкт-Петербург, ул.Софийская, д.14, литер А,  
пом. 20-Н офис 401

ИНН 7816705382

ОГРН/ОГРНИП 1207800041448

КПП 781601001

р/сч 40702810280850000284

к/сч 30101810200000000704

Филиал ОПЕРУ Банка ВТБ (ПАО) в Санкт-

Петербурге

БИК 044030704

Генеральный директор  
ООО «ПИРС»



Носова/

Генеральный директор  
ООО "Кристалл"



/ Ю.С. Соловьев/

«Согласовано»

Генеральный директор



И.В.  
Иосифова/ м.п.

«Утверждаю»

Генеральный директор  
ООО «Кристалл»



## ТЕХНИЧЕСКОЕ ЗАДАНИЕ

### 1. Общие положения

- 1.1. Наименование работы: **организации проведения государственной историко-культурной экспертизы путем археологического обследования земельного участка проведения изысканий по объекту: «Магистральные сети водоснабжения и водоотведения территории МО «Муринское городское поселение» Всеволожского муниципального района Ленинградской области» (протяженностью около 8 км)**
- 1.2. Заказчик: **ООО «Кристалл»**
- 1.3. Исполнитель: **ООО «Пирс»**
- 1.4. Стадия работ: **Изыскательские и предпроектные работы**
- 1.5. Основание для выполнения работ: **Задание заказчика, Письмо Комитета по сохранению культурного наследия Ленинградской области № ИСХ-1176/2021 от 09.03.2021 г.**
- 1.6. Район исследования: **Ленинградская область, Всеволожский район**

### 2. Цель работы

Выполнение комплекса археологических работ в соответствии с требованиями Закона РФ «Об объектах культурного наследия (памятниках истории и культуры) народов Российской Федерации» от 25 июня 2002 года № 73-ФЗ в отношении земельного участка проведения изысканий по объекту: «Магистральные сети водоснабжения и водоотведения территории МО «Муринское городское поселение» Всеволожского муниципального района Ленинградской области» (протяженностью около 8 км) с целью проведения государственной историко-культурной экспертизы земельного участка или документации, содержащей результаты археологических исследований.

### 3. Основная нормативно-техническая документация

- 3.1. Закон РФ «Об объектах культурного наследия (памятниках истории и культуры) народов Российской Федерации» от 25 июня 2002 года № 73-ФЗ.
- 3.2. Закон РСФСР «Об охране окружающей природной среды».
- 3.3. Постановление Совета министров СССР «Об охране и использовании памятников истории и культуры» от 16 сентября 1982 г.
- 3.4. Инструкция о порядке учета, обеспечения сохранности, содержания, использования и реставрации недвижимых памятников истории и культуры.
- 3.5. Инструкция по экологическому обоснованию хозяйственной и иной деятельности Минприроды РФ.
- 3.6. Методические указания по проведению проектных археологических работ в зонах народнохозяйственного строительства. М., Институт археологии АН СССР, 1990.
- 3.7. Положение о порядке проведения археологических полевых работ (археологических раскопок и разведок) и составления научной отчетной документации» №32, утвержденное Постановлением Отделения историко-филологических наук РАН от 20.06.2018 г.
- 3.8. Письмо Министерства культуры Российской Федерации от 15 февраля 2013 г. №22-01-39/05-АБ «О проведении археологических работ в неблагоприятные климатические периоды».
- 3.9. Письмо Института археологии РАН от 2013 г. «О зимних полевых работах».

#### **4. Состав работ:**

4.1. Архивно-библиографические исследования, составление исторической справки.

4.1.1. Проведение архивных исследований, касающихся сведений о наличии археологических памятников в обследуемой зоне.

4.1.2. Визуальное обследование участка исследований.

4.1.3. Составление краткой исторической справки.

4.2. Археологическое обследование участка:

4.3.1. Выявление памятников археологии на основании наличия подъемного материала, особенностей рельефа и иных данных.

4.3.2. Привязка обнаруженных памятников к территории застройки.

4.3.3. Описание ландшафтной характеристики расположения обнаруженных памятников и фиксируемых нарушений поверхности объекта.

4.3.4. Разбивка археологических шурфов в местах предполагаемых археологических объектов.

4.3.5. Фотофиксация в процессе подготовки к закладке шурфов.

4.3.6. Выборка культурных напластований из шурфов по слоям, с трехмерной фиксацией находок на плане шурфа.

4.3.7. Выявление археологического материала в культурном слое.

4.3.8. Изучение культурного слоя в процессе закладки шурфов с зачисткой профилей для получения вертикальных разрезов.

4.3.9. Фотофиксация процесса работ, отдельных находок и скоплений материала *in situ*.

4.3.10. Фото- и графа- фиксация профилей стенок шурфов и обнаруженных ям.

4.3.11. Отбор археологического материала из заполнения ям и сооружений, полевая консервация вещевого материала.

4.3.12. Вычерчивание профилей шурфов, текстуальное описание стратиграфии, культурного слоя, материка и иных объектов в шурфах.

4.4. Ведение полевой документации.

4.4.1. Камеральные работы.

4.4.2. Очистка или мытье находок, при необходимости оперативная первичная консервация предметов из разрушающихся материалов.

4.4.3. Статистическая обработка массовых находок. Шифровка находок.

4.4.4. Составление полевых описей индивидуальных и массовых находок.

4.4.5. Зарисовка находок.

4.5. Фотографирование находок.

4.6. Подготовка коллекций к передаче на постоянное хранение в Государственный музейный фонд.

4.7. Написание Технической документации.

#### **5. Отчетная документация.**

5.1. Акт государственной историко-культурной экспертизы археологического обследования земельного участка проведения изысканий по объекту: «Магистральные сети водоснабжения и водоотведения территории МО «Муринское городское поселение» Всеволожского муниципального района Ленинградской области» (протяженностью около 8 км) или документации, содержащей результаты археологических исследований.

5.2. Акт государственной историко-культурной экспертизы предоставляется согласно действующего законодательства формате Adobe Acrobat (\* .pdf, \* .sig), подписанный усиленной квалифицированной подписью государственного эксперта.

**КАЛЕНДАРНЫЙ ПЛАН**

№ п/п	Наименование работ по договору	Срок выполнения
1.	<b>1 этап Предварительные работы:</b>	
1.1.	- формирование ВНТК (временного научно-трудового коллектива) для работ по договору - составление исторической справки - ознакомление на местности с объектом археологических исследований	С момента перечисления аванса
1.2.	<b>Полевые и камеральные археологические работы:</b> о археологические исследования на объекте о обработка материала - подготовка Технической документации	50 рабочих дней
2. 2 этап		В течение 15 рабочих дней с момента предоставления Заказчиком полного пакета документации, необходимой для проведения ГИКЭ и согласования Технической документации Заказчиком.
2.1	- Государственная историко-культурная экспертиза (ГИКЭ) земельного участка - сдача Заказчику Технической документации с актом государственной историко-культурной экспертизы	
2.2	- Согласование документации в Комитете по сохранению культурного наследия Ленинградской области	Согласно регламента Комитета по сохранению культурного наследия Ленинградской области



Генеральный директор

ООО «СПРС»

/ В. Носова /



Генеральный директор

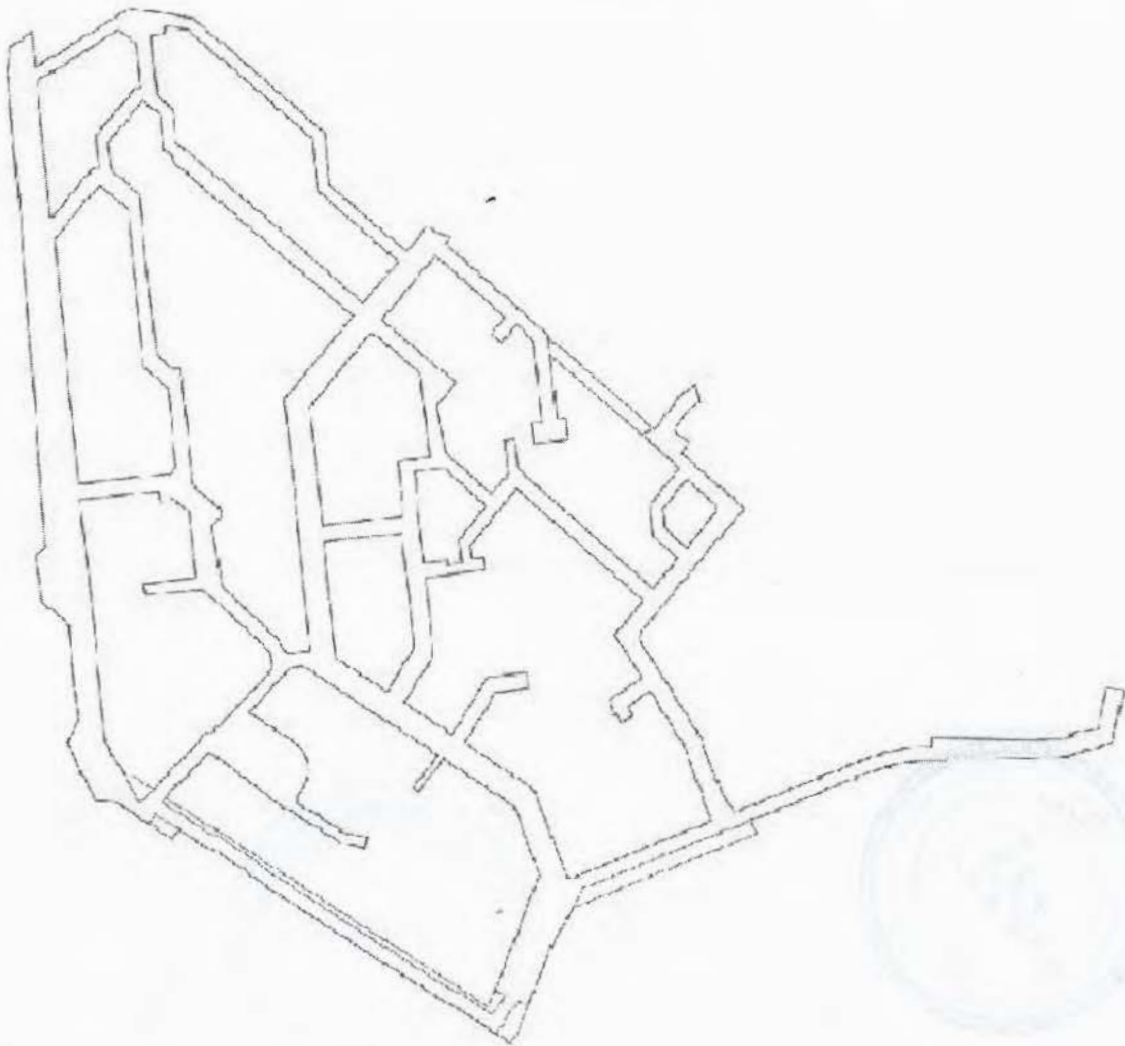
ООО «Кристалл»

/ Ю.С. Соловьев /

Приложение №4

к Договору №21-09/13  
от « 13 » сентября 2021 г.

**СХЕМА РАЗМЕЩЕНИЯ ОБЪЕКТА:**  
земельный участок проведения изысканий по объекту: «Магистральные сети водоснабжения и водоотведения территории МО «Муринское городское поселение» Всеволожского муниципального района Ленинградской области» (протяженностью около 8 км)



И. П. Носова /

Генеральный директор  
ООО «Кристалл»



/ Ю.С. Соловьев /

**Общество с ограниченной ответственностью «Кристалл»**, именуемое в дальнейшем «Заказчик», в лице генерального директора Соловьева Юрия Сергеевича, действующего на основании Устава, с одной стороны, и

**Общество с ограниченной ответственностью «Проектно-изыскательские решения в строительстве» (ООО «ПИРС»)**, именуемое в дальнейшем «Подрядчик», в лице генерального директора **Носовой Татьяны Валерьевны**, действующего на основании Устава, с другой стороны,

именуемые в дальнейшем «Стороны»,

заключили настоящее Дополнительное соглашение о нижеследующем:

1. Внести изменения в Приложение №2 к Договору «Календарный план», изложив его в редакции настоящего Дополнительного соглашения
2. Остальные условия заключенного Договора №21-09/13 от 13.09.2021 г. остаются без изменения и Стороны подтверждают по ним свои обязательства.
3. Настоящее дополнительное соглашение является неотъемлемой частью Договора №21-09/13 от 13.09.2021 г. и вступает в силу с момента подписания его Сторонами.
4. Настоящее дополнительное соглашение составлено в двух экземплярах, имеющих одинаковую юридическую силу, по одному экземпляру для каждой из Сторон.

Генеральный директор  
ООО «ПИРС»



/ Т.В. Носова /

М.П.

Генеральный директор  
ООО «Кристалл»



/ Ю.С. Соловьев /

М.П.

### КАЛЕНДАРНЫЙ ПЛАН

№ п/п	Наименование работ по договору	Срок выполнения
<b>1.</b>	<b>1 этап</b>	
1.1.	Предварительные работы: - формирование ВНТК (временного научно-трудоого коллектива) для работ по договору - составление исторической справки - ознакомление на местности с объектом археологических исследований	С момента перечисления аванса и при условии отсутствия снежного покрова и при температуре грунта не ниже 0°C
1.2.	Полевые и камеральные археологические работы: - археологические исследования на объекте - обработка материала - подготовка Технической документации	50 рабочих дней (но не позднее 05 августа 2022 г.)
<b>2.</b>	<b>2 этап</b>	
2.1	- Государственная историко-культурная экспертиза (ГИКЭ) - сдача Заказчику Технической документации с актом государственной историко-культурной экспертизы	В течение 15 рабочих дней с момента предоставления Заказчиком полного пакета документации, необходимой для проведения ГИКЭ и согласования Технической документации Заказчиком.
2.2	- Согласование документации в Комитете по сохранению культурного наследия Ленинградской области	Согласно регламента Комитета по сохранению культурного наследия Ленинградской области



Генеральный директор  
ООО «ПРС»

/ Т.В. Носова /

М.П.

Генеральный директор  
ООО «Кристалл»



/ Ю.С. Соловьев /

М.П.

## ***ПРИЛОЖЕНИЕ № 2***

к Акту государственной историко-культурной экспертизы документации, за исключением научных отчетов о выполненных археологических полевых работах, содержащей результаты исследований, в соответствии с которыми определяется наличие или отсутствие объектов археологического наследия или объектов, обладающих признаками объекта археологического наследия, на земельных участках, подлежащих воздействию земляных, строительных, мелиоративных и (или) хозяйственных работ, предусмотренных статьей 25 Лесного кодекса Российской Федерации работ по использованию лесов (за исключением работ, указанных в пунктах 3, 4 и 7 части 1 статьи 25 Лесного кодекса Российской Федерации) и иных работ в границах земельного участка по объекту: «Магистральные сети водоснабжения и водоотведения территории МО «Муринское городское поселение» Всеволожского муниципального района Ленинградской области»

## **СВЕДЕНИЯ О КВАЛИФИКАЦИИ ТРУДОВЫХ РЕСУРСОВ**

## **КОПИЯ ДОКУМЕНТОВ ОБ АТТЕСТАЦИИ ГОСУДАРСТВЕННОГО ЭКСПЕРТА**



# ТРУДОВОЙ ДОГОВОР № 19/07

г. Санкт-Петербург

«02» сентября 2019 г.

**Общество с ограниченной ответственностью «Проектно-изыскательские решения в строительстве»**, в лице генерального директора **Носовой Татьяны Валерьевны**, действующего на основании Устава, именуемый в дальнейшем «Работодатель», с одной стороны, и **Соболев Владислав Юрьевич**, именуемый (-ая) в дальнейшем «Работник», с другой стороны, заключили настоящий трудовой договор о нижеследующем:

## 1. ОБЩИЕ ПОЛОЖЕНИЯ

- 1.1. Настоящий Договор регулирует трудовые отношения между Работником и Работодателем.
- 1.2. Договор составлен с учетом законодательства Российской Федерации и является обязательным документом для Сторон, в том числе при решении трудовых споров между Работником и Работодателем в судебных и иных спорах.

## 2. ПРЕДМЕТ ТРУДОВОГО ДОГОВОРА

- 2.1. Работодатель поручает, а Работник принимает на себя выполнение обязанностей в должности **научного сотрудника в отделе полевых исследований**.
- 2.2. Работник осуществляет свою трудовую деятельность в соответствии с должностной инструкцией, утверждаемой Работодателем, с которой Работник ознакомлен под роспись и настоящим Договором.
- 2.3. Работник подчиняется непосредственно генеральному директору.
- 2.4. Указания непосредственного руководителя являются обязательными для работника.
- 2.5. В случае возникновения разногласий в указаниях непосредственного руководителя и руководителя организации Работник обязан выполнять указания последнего, поставив предварительно в известность своего непосредственного руководителя.
- 2.6. Для Работника работа по настоящему договору является **по совместительству**.

## 3. СРОК ДЕЙСТВИЯ ДОГОВОРА

- 3.1. Настоящий Договор заключен на неопределенный срок.
- 3.2. Работник обязан приступить к выполнению своих должностных обязанностей с **«02» сентября 2019 г.**
- 3.3. Работнику не устанавливается испытательный срок.
- 3.4. Настоящий договор вступает в силу в день выхода Работника на работу.
- 3.5. В случае, если Работник не приступил к работе в день начала работы, установленный в п. 3.2. настоящего Договора, Работодатель имеет право аннулировать настоящий договор.

## 4. ПРАВА И ОБЯЗАННОСТИ СТОРОН

- 4.1. Стороны обязуются соблюдать положения Трудового кодекса Российской Федерации, законов и иных нормативных правовых актов Российской Федерации, локальных нормативных актов Работодателя.
- 4.2. Работник имеет право на:
  - 4.2.1. предоставление ему работы, обусловленной настоящим Договором;
  - 4.2.2. обеспечение Работодателем условий для безопасного и эффективного труда;
  - 4.2.3. соблюдение Работодателем требований трудового законодательства Российской Федерации;
  - 4.2.4. получения информации, необходимой для выполнения должностных обязанностей, относящихся к деятельности Работника;
  - 4.2.5. получение обусловленной настоящим Договором заработной платы;
  - 4.2.6. иные права, предусмотренные трудовым законодательством Российской Федерации.
- 4.3. Работник обязан:
  - 4.3.1. добросовестно, своевременно, на высоком профессиональном уровне исполнять свои должностные обязанности;
  - 4.3.2. бережно относиться к имуществу Работодателя, принимая меры к предотвращению причинения организации имущественного ущерба;
  - 4.3.3. возмещать Работодателю причиненный ему прямой действительный ущерб в соответствии с нормами законодательства Российской Федерации;
  - 4.3.4. соблюдать трудовую дисциплину, Правила внутреннего трудового распорядка Работодателя, правила по охране труда и технике безопасности, иные локальные нормативные акты Работодателя;
  - 4.3.5. способствовать созданию и поддержанию благоприятного делового и морального климата в организации;
  - 4.3.6. на Работника могут быть возложены и иные обязанности, предусмотренные трудовым законодательством Российской Федерации, настоящим Договором, а также приложениями к нему, локальными актами Работодателя; возложение обязанностей, не предусмотренных настоящим Договором, осуществляется в случаях и порядке, установленных Трудовым кодексом Российской Федерации.
- 4.4. Работодатель имеет право:
  - 4.4.1. требовать и контролировать выполнение Работником своих должностных обязанностей;
  - 4.4.2. контролировать соблюдение Работником трудовой дисциплины, Правил внутреннего трудового распорядка, правил по охране труда и технике безопасности, иных локальных нормативных актов Работодателя;
  - 4.4.3. требовать возмещения ущерба, причиненного Работодателю по вине Работника в соответствии с нормами законодательства Российской Федерации;
  - 4.4.4. привлекать Работника к дисциплинарной и материальной ответственности, в соответствии с законодательством Российской Федерации.
- 4.5. Работодатель обязан:
  - 4.5.1. предоставлять Работнику работу, обусловленную настоящим Договором и Должностной инструкцией;
  - 4.5.2. обеспечивать Работника оборудованным рабочим местом, отвечающим требованиям охраны труда, и иными средствами, необходимыми для исполнения им трудовых обязанностей;
  - 4.5.3. соблюдать условия и порядок оплаты труда Работнику, установленные Трудовым кодексом Российской Федерации, настоящим Договором и локальными нормативными актами Работодателя.

## 5. РЕЖИМ РАБОЧЕГО ВРЕМЕНИ И ВРЕМЯ ОТДЫХА

5.1. Работнику установлен следующий режим рабочего времени:

Пятидневная рабочая неделя продолжительностью 20 часов. Выходными днями является суббота и воскресенье. Перерыв для отдыха и питания 30 минут в удобное для работника время. Время начала и окончания рабочего дня Работник определяет самостоятельно.

5.2. Работник имеет право на предусмотренный законом ежегодный основной оплачиваемый отпуск продолжительностью 28 (двадцать восемь) календарных дней за каждый год работы.

5.3. Работа по настоящему Договору допускает наличие у Работника служебных командировок, т.е. выполнение служебных поручений по распоряжению Работодателя вне места постоянной работы. Возмещение расходов в случае направления Работника в служебную командировку производится в соответствии с действующим законодательством и локальными нормативными актами Работодателя.

## 6. УСЛОВИЯ ОПЛАТЫ ТРУДА РАБОТНИКА

6.1. Ежемесячный должностной оклад Работника составляет: **20 000 (Двадцать тысяч) рублей в месяц**. Оплата труда производится пропорционально отработанному времени.

6.2. Выплата заработной платы производится два раза в месяц: 13 и 27 числа.

6.3. По дополнительному взаимному соглашению Сторон размер и система оплаты труда в течение срока действия настоящего Договора могут быть пересмотрены.

6.4. Заработная плата выплачивается через кассу Работодателя или путем перечисления на банковский счет Работника.

## 7. СОЦИАЛЬНОЕ СТРАХОВАНИЕ

7.1. Работник подлежит обязательному социальному страхованию в порядке и на условиях, установленных действующим законодательством Российской Федерации.

7.2. Работнику выплачивается пособие по временной нетрудоспособности, пособие по беременности и родам в соответствии с законодательством Российской Федерации.

## 8. ИЗМЕНЕНИЕ СУЩЕСТВЕННЫХ УСЛОВИЙ И РАСТОРЖЕНИЕ ДОГОВОРА

8.1. Любое изменение существенных условий настоящего Договора оформляется Дополнительным соглашением, которое подписывается обеими сторонами и является неотъемлемым приложением к настоящему Договору.

8.2. Действие Договора может быть прекращено по основаниям, предусмотренным трудовым законодательством Российской Федерации.

## 9. ЗАКЛЮЧИТЕЛЬНЫЕ ПОЛОЖЕНИЯ

9.1. Недействительность одного или нескольких условий настоящего Договора не влечет за собой недействительности всего Договора в целом.

9.2. Споры между Сторонами настоящего Договора подлежат урегулированию путем переговоров или в порядке, предусмотренном действующим законодательством Российской Федерации.

9.3. Во всех случаях, неурегулированных настоящим Договором, Стороны руководствуются действующим законодательством Российской Федерации.

9.4. Настоящий Договор составлен в двух экземплярах на русском языке, каждый из которых имеет одинаковую юридическую силу.

9.5. Условия настоящего договора носят конфиденциальный характер и разглашению не подлежат.

## 10. АДРЕСА И РЕКВИЗИТЫ СТОРОН

### Работодатель:

**ООО «ПИРС»**

197372, Россия, г. Санкт-Петербург, ул.

Стародеревенская, д.20, к.2, лит.А, пом.7-Н, оф.1

ИНН 7814690758

КПП 781401001

р/с 40702810403000048696

в Филиале «Северная столица»

АО «Райффайзенбанк»

БИК 044030723

к/с 30101810100000000723

Тел.: 8 (904) 610-00-04

E-mail: 9013880@mail.ru

### Работник:

**Соболев Владислав Юрьевич**

ул. Дата рождения: XX.XX.XXXX

Адрес: г. Санкт-Петербург, XXXXXXXXXXXX

XXXXXXXXXX, д. XX кв. XXX

Паспорт: XXXXXXXXXXXX, выдан ТП №XX ОУФМС

России по С-Петербургу и Ленинградской обл. в

XXXXXXXX р-не гор. Санкт-Петербурга, XX.XX.XX

ИНН: XXXXXXXXXXXX

СНИЛС: XXX-XXX-XXX-XX

Генеральный директор

/Т.В Носова



/В.Ю. Соболев

М.П.



## ПРОЕКТНО-ИЗЫСКАТЕЛЬСКИЕ РЕШЕНИЯ В СТРОИТЕЛЬСТВЕ

197082, г. САНКТ-ПЕТЕРБУРГ, БОГАТЫРСКИЙ ПР., д.49, к.2, пом.318  
ОГРН 1177847165198, ИНН 7814690758, КПП 781401001  
р/с 40702810210000127151 в АО "ТИНЬКОФФ БАНК", БИК 044525974, 30101810145250000974



30.06.2022

№ \_\_\_\_\_

### СПРАВКА

Дана о том, что следующие сотрудники Общества с ограниченной ответственностью «Проектно-изыскательские решения в строительстве» работают в ООО «ПИРС» в должности экспертов:

**Соболев Владислав Юрьевич** – эксперт (приказ об аттестации эксперта Минкультуры РФ от 09 ноября 2021 г. № 1809), приказ о приеме на работу № Л-23 от 02.09.2019, принят по трудовому договору б/№ от 02.09.2019 г. с 02.09.2019 по настоящее время

**Михайлова Елена Робертовна** – эксперт (приказ об аттестации эксперта Минкультуры РФ от 09 ноября 2021 г. № 1809), приказ о приеме на работу № Л-10 от 31.05.2019, принят по трудовому договору б/№ от 31.05.2019 г. с 01.06.2019 по настоящее время

**Хвоцинская Наталия Вадимовна** - эксперт (приказ об аттестации эксперта Минкультуры РФ от 09 ноября 2021 г. № 1809), приказ о приеме на работу № Л-2 от 09.01.2019, принят по трудовому договору б/№ от 09.01.2019 г. с 09.01.2019 по настоящее время

С уважением,  
Генеральный директор



Т.В. Носова

/30.06.2022/



**МИНИСТЕРСТВО КУЛЬТУРЫ  
РОССИЙСКОЙ ФЕДЕРАЦИИ**

**ПРИКАЗ**

*от 9 ноября 2021 г.*

Москва

№ 1809

**Об аттестации экспертов по проведению государственной  
историко-культурной экспертизы**

В соответствии с Федеральным законом от 25 июня 2002 г. № 73-ФЗ «Об объектах культурного наследия (памятниках истории и культуры) народов Российской Федерации», пунктом 9 Положения о государственной историко-культурной экспертизе, утвержденного постановлением Правительства Российской Федерации от 15 июля 2009 г. № 569, Положением о порядке аттестации экспертов по проведению государственной историко-культурной экспертизы, утвержденным приказом Минкультуры России от 26 августа 2010 г. № 563 (в редакции приказа Минкультуры России от 17 октября 2011 г. № 1003), руководствуясь Положением об аттестационной комиссии Минкультуры России, утвержденным приказом Минкультуры России от 29 декабря 2011 г. № 1276, протоколами заседания аттестационной комиссии Министерства культуры Российской Федерации по аттестации экспертов по проведению государственной историко-культурной экспертизы от 26 октября 2021 г., от 27 октября 2021 г., п р и к а з ы в а ю:

1. Аттестовать экспертов по проведению государственной историко-культурной экспертизы согласно приложению к настоящему приказу.

2. Департаменту государственной охраны культурного наследия (Р.А.Рыбало) обеспечить размещение информации об аттестованных экспертах на официальном сайте Минкультуры России в сети Интернет.

3. Контроль за исполнением настоящего приказа оставляю за собой.

Первый заместитель Министра



С.Г.Обрывалин

Приложение  
к приказу Министерства культуры  
Российской Федерации  
от « 9 » ноября 2021 г.  
№ 1809

Аттестованные эксперты по проведению  
государственной историко-культурной экспертизы

№ п / п	Фамилия, имя, отчество соискателя	Решение о присвоении статуса аттестованного эксперта:
1.	Барашев Михаил Анатольевич	<ul style="list-style-type: none"> <li>- выявленные объекты культурного наследия в целях обоснования целесообразности включения данных объектов в реестр.</li> <li>- документы, обосновывающие включение объектов культурного наследия в реестр;</li> <li>- документы, обосновывающие изменение категории историко-культурного значения объекта культурного наследия.</li> </ul>
2.	Васютин Олег Иванович	<ul style="list-style-type: none"> <li>- выявленные объекты культурного наследия в целях обоснования целесообразности включения данных объектов в реестр.</li> <li>- документы, обосновывающие включение объектов культурного наследия в реестр;</li> <li>- проектная документация на проведение работ по сохранению объектов культурного наследия;</li> <li>документация или разделы документации, обосновывающие меры по обеспечению сохранности объекта культурного наследия, включенного в реестр, выявленного объекта культурного наследия либо объекта, обладающего признаками объекта культурного наследия, при проведении земляных, мелиоративных, хозяйственных работ, указанных в статье 30 Федерального закона от 25.06.2002 № 73-ФЗ «Об объектах культурного наследия (памятниках истории и культуры) народов Российской Федерации» (далее – Федеральный закон) работ по использованию лесов и иных работ в границах территории объекта культурного наследия либо на земельном участке, непосредственно связанном с земельным участком в границах территории объекта культурного наследия.</li> </ul>

		хозяйственных работ, указанных в статье 30 Федерального закона работ по использованию лесов и иных работ в границах территории объекта культурного наследия либо на земельном участке, непосредственно связанном с земельным участком в границах территории объекта культурного наследия.
28.	Соболев Владислав Юрьевич	<ul style="list-style-type: none"> <li>- выявленные объекты культурного наследия в целях обоснования целесообразности включения данных объектов в реестр;</li> <li>- документы, обосновывающие включение объектов культурного наследия в реестр;</li> <li>- документы, обосновывающие исключение объектов культурного наследия из реестра;</li> <li>- земли, подлежащие воздействию земляных, строительных, мелиоративных, хозяйственных работ, предусмотренных статьей 25 Лесного кодекса Российской Федерации работ по использованию лесов (за исключением работ, указанных в пунктах 3, 4 и 7 части 1 статьи 25 Лесного кодекса Российской Федерации) и иных работ, в случае, если указанные земли расположены в границах территорий, утвержденных в соответствии с пунктом 34.2 пункта 1 статьи 9 Федерального закона;</li> <li>- документация или разделы документации, обосновывающие меры по обеспечению сохранности объекта культурного наследия, включенного в реестр, выявленного объекта культурного наследия либо объекта, обладающего признаками объекта культурного наследия, при проведении земляных, мелиоративных, хозяйственных работ, указанных в статье 30 Федерального закона работ по использованию лесов и иных работ в границах территории объекта культурного наследия либо на земельном участке, непосредственно связанном с земельным участком в границах территории объекта культурного наследия;</li> <li>- документация, за исключением научных отчетов о выполненных археологических полевых работах, содержащая результаты исследований, в соответствии с которыми определяется наличие или отсутствие объектов, обладающих признаками объекта культурного наследия, на земельных участках, подлежащих воздействию земляных, строительных, мелиоративных, хозяйственных работ, указанных в статье 30 Федерального закона работ по использованию лесов и иных работ.</li> </ul>

### ***ПРИЛОЖЕНИЕ № 3***

к Акту государственной историко-культурной экспертизы документации, за исключением научных отчетов о выполненных археологических полевых работах, содержащей результаты исследований, в соответствии с которыми определяется наличие или отсутствие объектов археологического наследия или объектов, обладающих признаками объекта археологического наследия, на земельных участках, подлежащих воздействию земляных, строительных, мелиоративных и (или) хозяйственных работ, предусмотренных статьей 25 Лесного кодекса Российской Федерации работ по использованию лесов (за исключением работ, указанных в пунктах 3, 4 и 7 части 1 статьи 25 Лесного кодекса Российской Федерации) и иных работ в границах земельного участка по объекту: «Магистральные сети водоснабжения и водоотведения территории МО «Муринское городское поселение» Всеволожского муниципального района Ленинградской области»

**КОПИИ ДОКУМЕНТОВ, ПРЕДОСТАВЛЕННЫХ ЗАКАЗЧИКОМ**





ЗАМЕСТИТЕЛЬ  
ПРЕДСЕДАТЕЛЯ ПРАВИТЕЛЬСТВА  
ЛЕНИНГРАДСКОЙ ОБЛАСТИ -  
ПРЕДСЕДАТЕЛЬ КОМИТЕТА ПО  
СОХРАНЕНИЮ КУЛЬТУРНОГО НАСЛЕДИЯ

191311, Санкт-Петербург, ул. Смольного, д.3  
Тел./факс: 8 (812) 539-45-00  
E-mail: vo\_coi@lenreg.ru

09.03.2021 № ИСХ-1176/2021

На № \_\_\_\_\_ от \_\_\_\_\_

Генеральному директору  
ООО «КДС Групп»

Д.С. Карапетяну

198152, г. Санкт-Петербург,  
ул. Краснопутиловская, д. 67, литер А,  
пом. 1Н

Комитет по сохранению культурного наследия Ленинградской области (далее – Комитет) в ответ на Ваше обращение от 09.02.2021 № 41-328 (вх. от 10.02.2021 № ВХ-776/2021) в рамках своей компетенции сообщает, что в границах участка проведения изысканий по объекту: «Магистральные сети водоснабжения и водоотведения территории МО «Муринское городское поселение» Всеволожского муниципального района Ленинградской области» (согласно представленной схеме расположения объекта) отсутствуют объекты культурного наследия, включенные в единый государственный реестр объектов культурного наследия (памятников истории и культуры) народов Российской Федерации, выявленные объекты культурного наследия, включенные в Перечень выявленных объектов культурного наследия, расположенных на территории Ленинградской области. Участок проектирования расположен вне границ зон охраны, защитных зон объектов культурного наследия.

Сведениями об отсутствии на участке проектирования объектов археологического наследия и объектов, обладающих признаками объекта культурного наследия (в т.ч. археологического), Комитет не располагает.

Согласно ст. 28 Федерального закона от 25.06.2002 № 73-ФЗ «Об объектах культурного наследия (памятниках истории и культуры) народов Российской Федерации» (далее – Федеральный закон № 73-ФЗ) в целях определения наличия или отсутствия объектов археологического наследия либо объектов, обладающих признаками объекта археологического наследия, на земельных участках, землях лесного фонда или в границах водных объектов или их частей, подлежащих воздействию земляных, строительных, мелиоративных, хозяйственных работ, указанных в ст. 30 Федерального закона № 73-ФЗ работ по использованию лесов и иных работ, в случае, если указанные земельные участки, земли лесного фонда, водные объекты, их части расположены в границах территорий, утвержденных в соответствии с пп. 34.2 п. 1 ст. 9 Федерального закона № 73-ФЗ проводится государственная историко-культурная экспертиза.

В соответствии с п. 56 ст. 26 Федерального закона от 03.08.2018 № 342-ФЗ «О внесении изменений в градостроительный кодекс Российской Федерации и отдельные законодательные акты Российской Федерации» (далее – Федеральный закон № 342-ФЗ) до утверждения в соответствии с пп. 34.2 п. 1 ст. 9 Федерального закона № 73-ФЗ границ территорий, в отношении которых у федеральных органов государственной власти, органов государственной власти субъектов Российской Федерации и органов местного самоуправления, уполномоченных в области сохранения, использования, популяризации и государственной охраны объектов культурного наследия, имеются основания предполагать наличие на таких территориях объектов археологического наследия либо объектов, обладающих признаками объекта археологического наследия, государственная историко-культурная экспертиза проводится в соответствии с абзацем девятым ст. 28, абзацем третьим ст. 30, п. 3 ст. 31 Федерального закона № 73-ФЗ (в редакции, действовавшей до дня официального опубликования Федерального закона № 342-ФЗ).

Учитывая изложенное, в соответствии со ст. 5.1, 28, 30, 31, 32, 36, 45.1 Федерального закона № 73-ФЗ, п. 56 ст. 26 Федерального закона № 342-ФЗ до начала проведения земляных, строительных и иных работ на участке заказчик таких работ обязан:

- обеспечить проведение и финансирование государственной историко-культурной экспертизы земельного участка, подлежащего воздействию земляных, строительных, хозяйственных и иных работ, путем археологической разведки, в порядке, установленном ст. 45.1 Федерального закона № 73-ФЗ;

- предоставить в Комитет документацию, подготовленную на основе археологических полевых работ, содержащую результаты исследований, в соответствии с которыми определяется наличие или отсутствие объектов археологического наследия и объектов, обладающих признаками объекта археологического наследия, на земельном участке, подлежащем воздействию земляных, строительных, хозяйственных и иных работ, а также заключение государственной историко-культурной экспертизы указанной документации (либо земельного участка).

В случае обнаружения в границе земельного участка, подлежащего воздействию земляных, строительных, хозяйственных и иных работ, объектов археологического наследия и (или) объектов, обладающих признаками объекта археологического наследия, и после принятия Комитетом решения о включении данного объекта в перечень выявленных объектов культурного наследия:


- разработать в составе проектной документации раздел об обеспечении сохранности выявленного объекта культурного наследия или о проведении спасательных археологических полевых работ или проект обеспечения сохранности выявленного объекта культурного наследия либо план проведения спасательных археологических полевых работ, включающих оценку воздействия проводимых работ на выявленный объект культурного наследия (далее – документация или раздел документации, обосновывающий меры по обеспечению сохранности выявленного объекта культурного наследия);

- получить по документации или разделу документации, обосновывающей меры по обеспечению сохранности выявленного объекта культурного наследия, заключение государственной историко-культурной экспертизы и представить его совместно с указанной документацией в Комитет на согласование;

- обеспечить реализацию согласованной Комитетом документации, обосновывающей меры по обеспечению сохранности выявленного объекта культурного наследия.

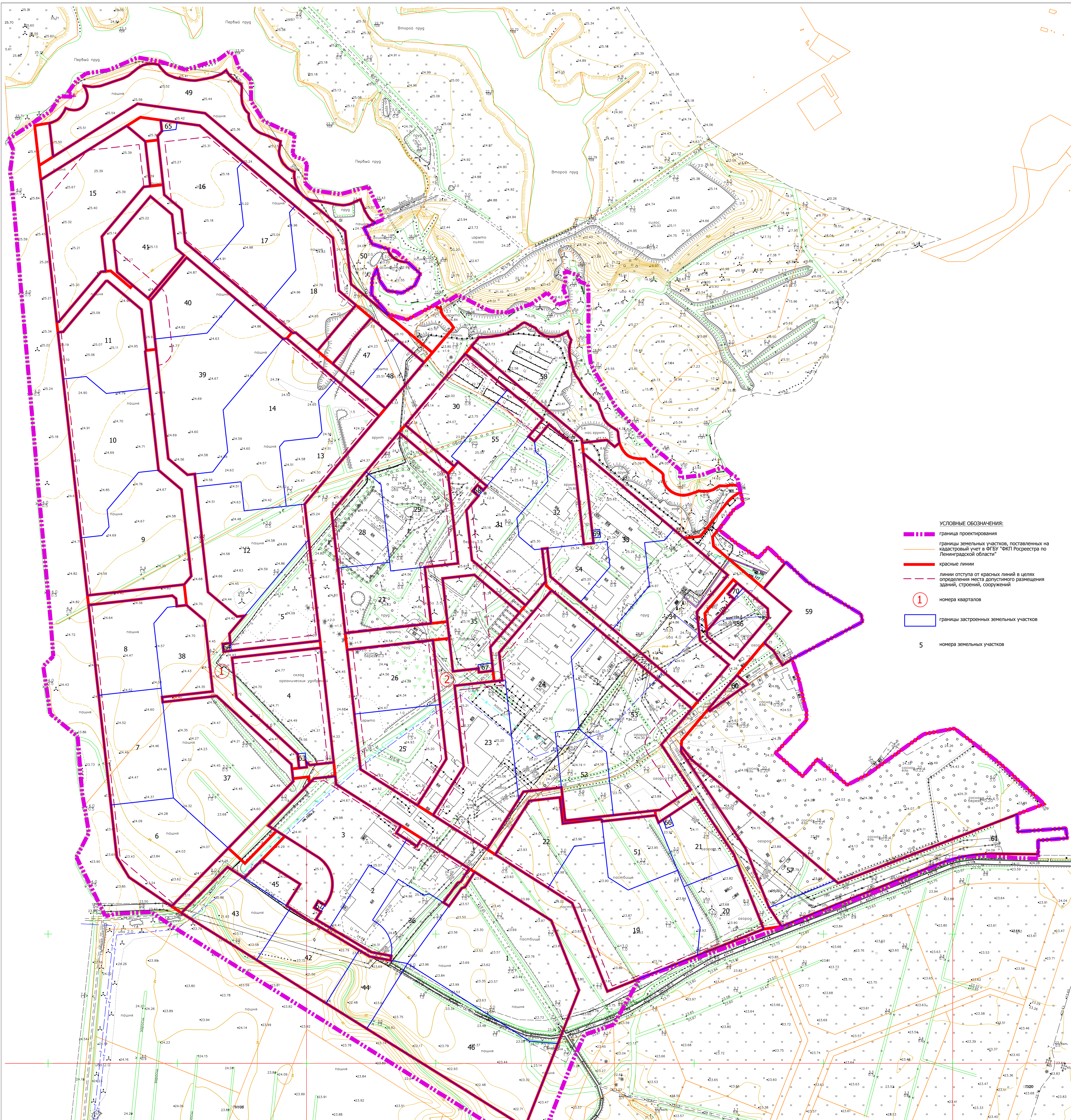
Порядок организации, проведения и рассмотрения заключения государственной историко-культурной экспертизы определен Положением о государственной историко-культурной экспертизе, утвержденным постановлением Правительства Российской Федерации от 15.07.2009 № 569. Со списком аттестованных экспертов можно ознакомиться на официальном сайте Министерства культуры Российской Федерации: [mkrf.ru](http://mkrf.ru).

Заместитель Председателя  
Правительства Ленинградской области –  
председатель комитета по сохранению  
культурного наследия



В.О. Цой

Исп. Ефимова И.Е., тел. (812) 539-45-12



- УСЛОВНЫЕ ОБОЗНАЧЕНИЯ:**
- - - - - граница проектирования
  - - - - - границы земельных участков, поставленных на кадастровый учет в ФГБУ "ФКП Росреестра по Ленинградской области"
  - - - - - красные линии
  - - - - - линии отступа от красных линий в целях определения места допустимого размещения зданий, строений, сооружений
  - 1 номера кварталов
  - границы застроенных земельных участков
  - 5 номера земельных участков

И.О.М. ПОЛ.И.Ч. Л.И.С.Т. № ДОК. ПОДПИСЬ. ДАТА					Территория ограничена: Береговой линией река СхТА, административной границей деревни Лаврино, проектируемой магистралью № 6, проектируемой магистралью № 5 и проектируемой магистралью вдоль западной границы МО «Муринское сельское поселение Вольского муниципального района Ленинградской области»	
Директор	Матвеев И.В.	Шурина С.			Проект межевания территории	СТАДИЯ
Ассистент	Ворожеева Е.С.	Шурина С.			Чертеж межевания территории	ЛИСТ 1
М 1:2000					ООО "Матвеев и К"	



МУНИЦИПАЛЬНОЕ ОБРАЗОВАНИЕ  
«ВСЕВОЛОЖСКИЙ МУНИЦИПАЛЬНЫЙ РАЙОН»  
ЛЕНИНГРАДСКОЙ ОБЛАСТИ

АДМИНИСТРАЦИЯ

**ПОСТАНОВЛЕНИЕ**

11.10.2021

г. Всеволожск

№ 3991

О размещении объекта: подземные линейные сооружения и их неотъемлемые технологические части по адресу: Ленинградская область, Всеволожский муниципальный район, земли САОЗТ «Ручьи»

Рассмотрев заявление общества с ограниченной ответственностью «Управляющая компания «Мурино» (далее – ООО «УК «Мурино»), ОГРН 1127847223019, ИНН 7838474259, КПП 781301001, адрес местонахождения: 197198, г. Санкт-Петербург, набережная Мытнинская, д.13, литер А, помещение 42,43, и другие представленные документы, руководствуясь Земельным кодексом Российской Федерации (п.3 статьи 39.36), постановлением Правительства РФ от 03.12.2014 № 1300 "Об утверждении перечня видов объектов, размещение которых может осуществляться на землях или земельных участках, находящихся в государственной или муниципальной собственности, без предоставления земельных участков и установления сервитутов", постановлением Правительства Ленинградской области от 03.08.2015 № 301 "Об утверждении Порядка и условий размещения отдельных видов объектов на землях или земельных участках, находящихся в государственной или муниципальной собственности, без предоставления земельных участков и установления сервитутов на территории Ленинградской области"; Областным законом Ленинградской области от 18.05.2012 № 38-оз "Об установлении случаев, при которых не требуется получение разрешения на строительство на территории Ленинградской области", Федеральным законом от 25.10.2001 №137-ФЗ «О введении в действие Земельного кодекса Российской Федерации» (п. 2 ст. 3.3), администрация муниципального образования «Всеволожский муниципальный район» Ленинградской области **п о с т а н о в л я е т**:

1. ООО «УК «Мурино» разместить объект: подземные линейные сооружения и их неотъемлемые технологические части, являющийся сооружением, не требующим разрешения на строительство, без предоставления земельных участков и установления сервитутов,



на землях государственная собственность на которую не разграничена, общей площадью 9576 кв.м в границах земельного участка с кадастровым номером 47:07:0722001:5303, по адресу: Ленинградская область, Всеволожский муниципальный район, земли САОЗТ «Ручьи», согласно Схемы границ предполагаемых к использованию под размещение объекта земель на кадастровом плане территории в соответствии с координатами характерных точек границ земель (приложение к постановлению), сроком на 49 лет, с даты принятия настоящего Постановления.

2. Направить настоящее Постановление о размещении объекта в течение 3 рабочих дней со дня его принятия заявителю заказным письмом.

3. Настоящее Постановление с приложением Схемы границ предполагаемых к использованию под размещение объекта земель на кадастровом плане территории направить в течение 10 рабочих дней со дня его принятия в федеральный орган исполнительной власти, уполномоченный на осуществление государственного земельного надзора.

4. Контроль за исполнением постановления возложить на и.о. заместителя главы администрации по экономике, градостроительству и имущественным вопросам Н.Ю.Кареткина.

Глава администрации



А.А.Низовский



Исполнительный специалист отдела  
работы с обращениями и  
производству  
*Галу Кареткина С.А.*  
« 11 » октября 20 21 г.

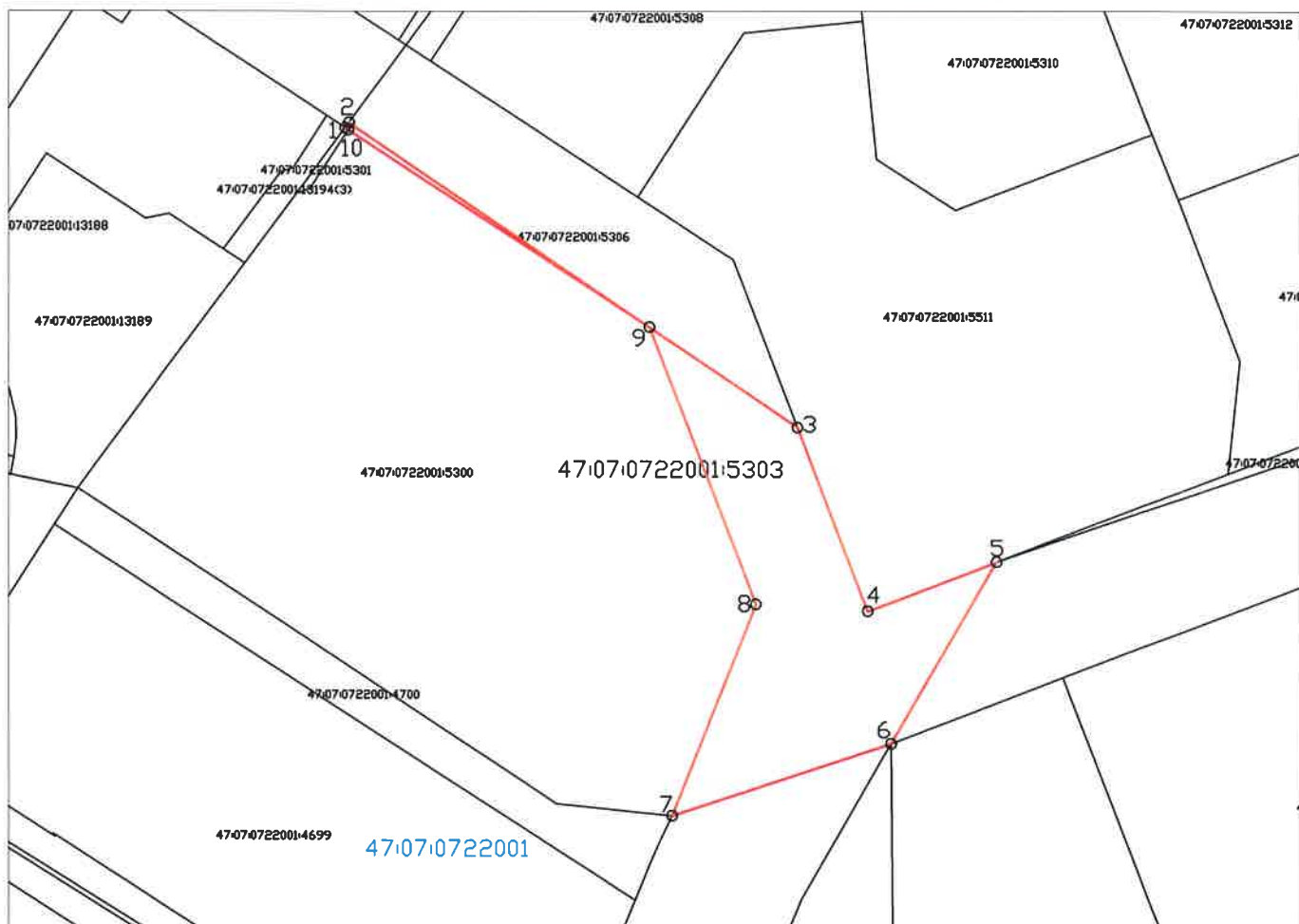
Подлинник документов находится в  
администрации МО «Всеволожский  
муниципальный район» ЛО  
в деле № \_\_\_\_\_ за год 2021



### Схема границ предполагаемых к использованию под размещение объектов земель на кадастровом плане территории.

Местоположение: Ленинградская область, Всеволожский муниципальный район, земли САОЗТ "Ручьи"  
Кадастровый квартал: 47:07:0722001  
Земельный участок с кадастровым номером 47:07:0722001:5303  
Площадь: 9576 кв. м

Обозн. хар. точки	Координаты, м		Обозн. хар. точки	Координаты, м	
	X	Y		X	Y
1	451079.85	2221418.73	6	450839.82	2221631.68
2	451081.90	2221420.26	7	450811.71	2221546.23
3	450963.00	2221595.44	8	450894.01	2221579.03
4	450891.36	2221622.79	9	451002.20	2221537.64
5	450910.47	2221672.83	10	451079.03	2221419.97



Система координат МСК-47 зона 2

Масштаб 1:500

#### Условные обозначения

- - Граница земель предполагаемых к использованию под размещение объектов
- - Границы земельных участков, включенных в ГКН
- - Границы кадастрового квартала
- o 1 - Характерная точка границы земель предполагаемых к использованию под размещение объектов
- 47:07:0722001 - Номер кадастрового квартала
- 47:07:0722001:5303 - Номер земельного участка в кадастровом квартале





## Соглашение

г. Санкт-Петербург

«16» августа 2021 г.

**Общество с ограниченной ответственностью «Эталон»** (ООО «Эталон»), зарегистрированное Межрайонной инспекцией Федеральной налоговой службы № 15 по Санкт-Петербургу 11.10.2010 г., ОГРН 1107847335200, ИНН 7813483438, адрес: 196191, г. Санкт-Петербург, площадь Конституции, д. 7, лит. А, пом.18-Н, офис 705, именуемое в дальнейшем «Сторона 1», в лице Генерального директора Некрасовой Елены Николаевны, действующей на основании Устава, с одной стороны, и

**Общество с ограниченной ответственностью «Управляющая компания «Мурино»** (ООО «УК «Мурино»), зарегистрированное Межрайонной инспекцией Федеральной налоговой службы № 15 по Санкт-Петербургу 18.04.2012 г., ОГРН 1127847223019, ИНН 7838474259, адрес: 197198, Санкт-Петербург, наб. Мытнинская, д. 13 литер А пом. 42, 43, именуемое в дальнейшем «Сторона 2», в лице Генерального директора Петрова Игоря Олеговича, действующего на основании Устава, с другой стороны,

вместе именуемые «Стороны», заключили настоящее Соглашение о нижеследующем:

1. Сторона 1 обязуется предоставить Стороне 2 возможность проведения работ по проектированию, строительству и эксплуатации объектов: сетей водоснабжения и водоотведения, в том числе хозяйственно-бытовой и ливневой (дождевой) канализации на следующих земельных участках:

- Земельный участок с кадастровым номером 47:07:0722001:13149 расположенный по адресу: Ленинградская область, Всеволожский район, земли САОЗТ "Племенной завод "Ручьи", площадью 40058 кв. м, категория земель: земли населенных пунктов; разрешённое использование: для сельскохозяйственного использования (далее – Участок 1);

- Земельный участок с кадастровым номером 47:07:0722001:13194 расположенный по адресу: Ленинградская область, Всеволожский район, земли САОЗТ "Племенной завод "Ручьи", площадью 51477 кв. м, категория земель: земли населенных пунктов; разрешённое использование: для сельскохозяйственного использования (далее – Участок 2);

- Земельный участок с кадастровым номером 47:07:0722001:4106 расположенный по адресу: Ленинградская область, Всеволожский муниципальный район, земли САОЗТ "Ручьи", площадью 12550 кв. м, категория земель: земли населенных пунктов; разрешённое использование: Для комплексного освоения в целях жилищного строительства (далее – Участок 3);

- Земельный участок с кадастровым номером 47:07:0722001:4108 расположенный по адресу: Ленинградская область, Всеволожский муниципальный район, земли САОЗТ "Ручьи", площадью 837 кв. м, категория земель: земли населенных пунктов; разрешённое использование: Для комплексного освоения в целях жилищного строительства (далее – Участок 4);

- Земельный участок с кадастровым номером 47:07:0722001:28763 расположенный по адресу: Ленинградская область, Всеволожский район, площадью 264 кв. м, категория земель: земли населенных пунктов; разрешённое использование: Размещение объектов инженерно-технического обеспечения (далее – Участок 5);

- Земельный участок с кадастровым номером 47:07:0722001:13153 расположенный по адресу: Ленинградская область, Всеволожский район, земли САОЗТ "Племенной завод "Ручьи", площадью 12550 кв. м, категория земель: земли населенных пунктов; разрешённое использование: для сельскохозяйственного использования (далее – Участок 6);

- Земельный участок с кадастровым номером 47:07:0722001:13168 расположенный по адресу: Ленинградская область, Всеволожский район, земли САОЗТ "Племенной завод "Ручьи", площадью 3464 кв. м, категория земель: земли населенных пунктов; разрешённое использование: для сельскохозяйственного использования (далее – Участок 7);

- Земельный участок с кадастровым номером 47:07:0722001:13192 расположенный по адресу: Ленинградская область, Всеволожский район, земли САОЗТ "Племенной завод "Ручьи", площадью 2881 кв. м, категория земель: земли населенных пунктов; разрешённое использование: для сельскохозяйственного использования (далее – Участок 8).

2. Участок 1 принадлежит Стороне 1 на праве собственности, о чем в Едином государственном реестре прав на недвижимое имущество и сделок с ним сделана запись регистрации № 47-47/013-47/013/034/2015-1457/1 от 07.08.2015.

Существующие ограничения (обременения): не зарегистрировано.

Участок 2 принадлежит Стороне 1 на праве собственности, о чем в Едином государственном реестре прав на недвижимое имущество и сделок с ним сделана запись регистрации № 47-47/013-47/013/034/2015-1399/1 от 07.08.2015.

Существующие ограничения (обременения): не зарегистрировано.

Участок 3 принадлежит Стороне 1 на праве собственности, о чем в Едином государственном реестре прав на недвижимое имущество и сделок с ним сделана запись регистрации № 47:07:0722001:4106-47/012/2017-2 от 27.01.2017.

Существующие ограничения (обременения): не зарегистрировано.

Участок 4 принадлежит Стороне 1 на праве собственности, о чем в Едином государственном реестре прав на недвижимое имущество и сделок с ним сделана запись регистрации № 47:07:0722001:4108-47/012/2017-2 от 27.01.2017.

Существующие ограничения (обременения): не зарегистрировано.

Участок 5 принадлежит Стороне 1 на праве собственности, о чем в Едином государственном реестре прав на недвижимое имущество и сделок с ним сделана запись регистрации № 47:07:0722001:28763-47/012/2017-7 от 14.07.2017.

Существующие ограничения (обременения): не зарегистрировано.

Участок 6 принадлежит Стороне 1 на праве собственности, о чем в Едином государственном реестре прав на недвижимое имущество и сделок с ним сделана запись регистрации № 47-47/013-47/013/034/2015-1456/1 от 07.08.2015.

Существующие ограничения (обременения): не зарегистрировано.

Участок 7 принадлежит Стороне 1 на праве собственности, о чем в Едином государственном реестре прав на недвижимое имущество и сделок с ним сделана запись регистрации № 47-47/013-47/013/034/2015-1435/1 от 07.08.2015.

Существующие ограничения (обременения): не зарегистрировано.

Участок 8 принадлежит Стороне 1 на праве собственности, о чем в Едином государственном реестре прав на недвижимое имущество и сделок с ним сделана запись регистрации № 47-47/013-47/013/034/2015-1402/1 от 07.08.2015.

Существующие ограничения (обременения): не зарегистрировано.

3. Сторона 2 обязуется до начала работ по строительству сетей, указанных в п. 1 настоящего Соглашения, согласовать со Стороной 1 проектную и рабочую документацию на строительство данных сетей, а также график производства работ.

4. Сторона 1, при условии соблюдения п. 3 настоящего Соглашения, обязуется не препятствовать проведению инженерных изысканий, работ по строительству и эксплуатации объектов, указанных в п. 1 настоящего Соглашения, а также регистрации права собственности Стороны 2 на возведенные на земельных участках объекты, являющиеся объектами капитального строительства.

5. Настоящее Соглашение действует без ограничения срока действия в целях проектирования, строительства и эксплуатации объектов, указанных в пункте 1 настоящего Соглашения.

6. Настоящее Соглашение не является соглашением об установлении сервитута, не подлежит государственной регистрации и действует на безвозмездной основе.

7. Настоящее Соглашение составлено в 2 (двух) экземплярах, имеющих одинаковую юридическую силу, по одному для каждой из Сторон.

8. Подписи Сторон.

Сторона 1  
ООО «Эталон»  
Генеральный директор



\_\_\_\_\_ Е.Н. Некрасова

Сторона 2  
ООО «Мурино»  
Генеральный директор



\_\_\_\_\_ И.О. Петров42

## Соглашение

г. Санкт-Петербург

«16» августа 2021 г.

**Общество с ограниченной ответственностью «Тройка»** (ООО «Тройка»), зарегистрированное Межрайонной инспекцией Федеральной налоговой службы № 15 по Санкт-Петербургу 09.08.2010 г., ОГРН 1107847258012, ИНН 7802721916, адрес: 196191, г. Санкт-Петербург, площадь Конституции, д. 7, лит. А, пом.18-Н, офис 708, именуемое в дальнейшем «Сторона 1», в лице Генерального директора Некрасовой Елены Николаевны, действующей на основании Устава, с одной стороны, и

**Общество с ограниченной ответственностью «Управляющая компания «Мурино»** (ООО «УК «Мурино»), зарегистрированное Межрайонной инспекцией Федеральной налоговой службы № 15 по Санкт-Петербургу 18.04.2012 г., ОГРН 1127847223019, ИНН 7838474259, адрес: 197198, Санкт-Петербург, наб. Мытнинская, д. 13 литер А пом. 42, 43, именуемое в дальнейшем «Сторона 2», в лице Генерального директора Петрова Игоря Олеговича, действующего на основании Устава, с другой стороны,

вместе именуемые «Стороны», заключили настоящее Соглашение о нижеследующем:

1. Сторона 1 обязуется предоставить Стороне 2 возможность проведения работ по проектированию, строительству и эксплуатации объектов: сетей водоснабжения и водоотведения, в том числе хозяйственно-бытовой и ливневой (дождевой) канализации на земельном участке с кадастровым номером 47:07:0722001:5315 расположенный по адресу: Ленинградская область, Всеволожский муниципальный район, земли САОЗТ "Ручьи", площадью 877 кв. м, категория земель: земли населенных пунктов; разрешённое использование: Для комплексного освоения в целях жилищного строительства (далее – Участок);

2. Участок принадлежит Стороне 1 на праве собственности, о чем в Едином государственном реестре прав на недвижимое имущество и сделок с ним сделана запись регистрации № 47-47/013-47/013/028/2015-278/4 от 18.05.2015.

Существующие ограничения (обременения): не зарегистрировано.

3. Сторона 2 обязуется до начала работ по строительству сетей, указанных в п. 1 настоящего Соглашения, согласовать со Стороной 1 проектную и рабочую документацию на строительство данных сетей, а также график производства работ.

4. Сторона 1, при условии соблюдения п. 3 настоящего Соглашения, обязуется не препятствовать проведению инженерных изысканий, работ по строительству и эксплуатации объектов, указанных в п. 1 настоящего Соглашения, а также регистрации права собственности Стороны 2 на возведенные на земельных участках объекты, являющиеся объектами капитального строительства.

5. Настоящее Соглашение действует без ограничения срока действия в целях проектирования, строительства и эксплуатации объектов, указанных в пункте 1 настоящего Соглашения.

6. Настоящее Соглашение не является соглашением об установлении сервитута, не подлежит государственной регистрации и действует на безвозмездной основе.

7. Настоящее Соглашение составлено в 2 (двух) экземплярах, имеющих одинаковую юридическую силу, по одному для каждой из Сторон.

8. Подписи Сторон.

Сторона 1  
ООО «Тройка»  
Генеральный директор



Е.Н. Некрасова

Сторона 2  
ООО «УК «Мурино»  
Генеральный директор



И.О. Петров

## Соглашение

г. Санкт-Петербург

«20» августа 2021 г.

**Индивидуальный предприниматель Васильев Юрий Михайлович**, 02 октября 1962 года рождения, место рождения: р/п Земетчино Пензенской обл., гражданство: РФ, пол: мужской, СНИЛС 049-978-745 48, паспорт 40 07 313177, выданный ТП №60 отдела УФМС России по Санкт-Петербургу и Ленинградской обл. в Петроградском районе гор. Санкт-Петербурга 23 октября 2007 года, ОГРНИП 31547030003441, свидетельство о государственной регистрации физического лица в качестве индивидуального предпринимателя серии 47 №003260765 от 03.04.2015 года, зарегистрированный по адресу: Ленинградская область, Выборгский район, пос. Лебяжье, ул. Дачная, д.29, именуемый в дальнейшем **«Собственник-1»**,

**Индивидуальный предприниматель Березин Андрей Валерьевич**, 09 ноября 1967 года рождения, место рождения: гор. Ленинград, гражданство: РФ, пол: мужской, СНИЛС №077-877-105-22, паспорт 40 12 640191, выданный ТП №139 отдела УФМС России по Санкт-Петербургу и Ленинградской обл. в Центральном районе гор. Санкт-Петербурга 15 ноября 2012 года, ОГРНИП 316470400107605, свидетельство о государственной регистрации физического лица в качестве индивидуального предпринимателя серии 47 №003353603 от 19.07.2016 года, зарегистрированный по адресу: г. Санкт-Петербург, пр. Динамо, д.23, кв.2, именуемый в дальнейшем **«Собственник - 2»**,

совместно именуемые в дальнейшем **«Сторона-1»**, с одной стороны, и

**Общество с ограниченной ответственностью «Управляющая компания «Мурино»** (ООО «УК «Мурино»), зарегистрированное Межрайонной инспекцией Федеральной налоговой службы № 15 по Санкт-Петербургу 18.04.2012 г., ОГРН 1127847223019, ИНН 7838474259, адрес: 197198, Санкт-Петербург, наб. Мытнинская, д. 13 литер А пом. 42, 43, именуемое в дальнейшем **«Сторона-2»**, в лице Генерального директора Петрова Игоря Олеговича, действующего на основании Устава, с другой стороны,

вместе именуемые **«Стороны»**, заключили настоящее Соглашение о нижеследующем:

1. Сторона-1 обязуется предоставить Стороне-2 возможность проведения работ по проектированию, строительству и эксплуатации объектов: сетей водоснабжения и водоотведения, в том числе хозяйственно-бытовой и ливневой (дождевой) канализации, кабельных линий, кабельной канализации и линий связи, автомобильных дорог, сетей наружного освещения на земельных участках:

1.1. Земельный участок с кадастровым номером 47:07:0722001:43810 расположенный по адресу: Ленинградская область, Всеволожский муниципальный район, Муринское сельское поселение, площадью 118 кв. м, категория земель: земли населенных пунктов; разрешённое использование: Для комплексного освоения в целях жилищного строительства (далее – Участок-1).

Участок-1 принадлежит Стороне-1 на праве общей долевой собственности (Собственнику-1 – 1/2 доли в праве общей долевой собственности, Собственнику-2 – 1/2 доли в праве общей долевой собственности), о чем в ЕГРН сделана запись регистрации № 47:07:0722001:43810-47/001/2017-2 от 06.07.2017 г.

Существующие ограничения (обременения): не зарегистрировано.

1.2. Земельный участок с кадастровым номером 47:07:0722001:43812 расположенный по адресу: Ленинградская область, Всеволожский муниципальный район, Муринское сельское поселение, площадью 3066 кв. м, категория земель: земли населенных пунктов; разрешённое использование: Размещение дорог (далее – Участок-2).

Участок-2 принадлежит Стороне-1 на праве общей долевой собственности (Собственнику-1 – 1/2 доли в праве общей долевой собственности, Собственнику-2 – 1/2 доли в праве общей долевой собственности), о чем в ЕГРН сделана запись регистрации № 47:07:0722001:43812-47/001/2017-1 от 06.07.2017 г.

Существующие ограничения (обременения): не зарегистрировано.

2. Сторона-1 обязуется не препятствовать проведению инженерных изысканий, работ по строительству и эксплуатации объектов, указанных в п. 1 настоящего Соглашения, а также регистрации права собственности Стороны-2 на возведенные на земельном участке объекты, являющиеся объектами капитального строительства.

3. Настоящее Соглашение действует без ограничения срока действия в целях проектирования, строительства и эксплуатации объектов, указанных в пункте 1 настоящего Соглашения.

4. Настоящее Соглашение не является соглашением об установлении сервитута, не подлежит государственной регистрации и действует на безвозмездной основе.

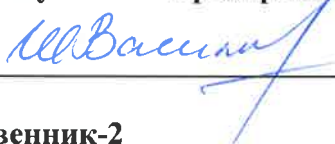
5. Настоящее Соглашение составлено в 3 (трех) экземплярах, имеющих одинаковую юридическую силу: 2 (два) экземпляра - по одному для каждого из собственников Стороны-1, 1 (один) экземпляр – Стороне-2.

6. Подписи Сторон.

**Сторона-1:**


**Собственник-1**

**Индивидуальный предприниматель Васильев Юрий Михайлович**

  
\_\_\_\_\_

**Собственник-2**

**Индивидуальный предприниматель Березин Андрей Валерьевич**

  
\_\_\_\_\_

**Сторона-2**

**ООО «УК «Мурино»**

**Генеральный директор**

  
\_\_\_\_\_

И.О. Петров



## Соглашение

г. Санкт-Петербург

«20» августа 2021 г.

**Индивидуальный предприниматель Васильев Юрий Михайлович**, 02 октября 1962 года рождения, место рождения: р/п Земетчино Пензенской обл., гражданство: РФ, пол: мужской, СНИЛС 049-978-745 48, паспорт 40 07 313177, выданный ТП №60 отдела УФМС России по Санкт-Петербургу и Ленинградской обл. в Петроградском районе гор. Санкт-Петербурга 23 октября 2007 года, ОГРНИП 315470300003441, свидетельство о государственной регистрации физического лица в качестве индивидуального предпринимателя серии 47 №003260765 от 03.04.2015 года, зарегистрированный по адресу: Ленинградская область, Выборгский район, пос. Лебяжье, ул. Дачная, д.29, именуемый в дальнейшем «**Собственник-1**»,

**Индивидуальный предприниматель Березин Андрей Валерьевич**, 09 ноября 1967 года рождения, место рождения: гор. Ленинград, гражданство: РФ, пол: мужской, СНИЛС №077-877-105-22, паспорт 40 12 640191, выданный ТП №139 отдела УФМС России по Санкт-Петербургу и Ленинградской обл. в Центральном районе гор. Санкт-Петербурга 15 ноября 2012 года, ОГРНИП 316470400107605, свидетельство о государственной регистрации физического лица в качестве индивидуального предпринимателя серии 47 №003353603 от 19.07.2016 года, зарегистрированный по адресу: г. Санкт-Петербург, пр. Динамо, д.23, кв.2, именуемый в дальнейшем «**Собственник - 2**»,

**Индивидуальный предприниматель Бондарев Максим Львович**, 01.07.1966 года рождения, место рождения: город Ленинград, гражданство Российской Федерации, пол мужской, СНИЛС 130-143-953 10, паспорт гражданина РФ 40 11 №309907, выдан ТП №139 отдела УФМС России по Санкт-Петербургу и Ленинградской области в Центральном районе гор. Санкт-Петербурга 07.07.2011 года, ОГРНИП 316784700073076, Свидетельство о государственной регистрации физического лица в качестве индивидуального предпринимателя серии 78 № 009457694 от 04 февраля 2016 года, зарегистрированный по адресу: Санкт-Петербург, Б. Сампсониевский пр., дом 97, кв. 69, именуемый в дальнейшем «**Собственник -3**»,

совместно именуемые в дальнейшем «**Сторона-1**», с одной стороны, и

**Общество с ограниченной ответственностью «Управляющая компания «Мурино»** (ООО «УК «Мурино»), зарегистрированное Межрайонной инспекцией Федеральной налоговой службы № 15 по Санкт-Петербургу 18.04.2012 г., ОГРН 1127847223019, ИНН 7838474259, адрес: 197198, Санкт-Петербург, наб. Мытнинская, д. 13 литер А пом. 42, 43, именуемое в дальнейшем «**Сторона-2**», в лице Генерального директора Петрова Игоря Олеговича, действующего на основании Устава, с другой стороны,

вместе именуемые «**Стороны**», заключили настоящее Соглашение о нижеследующем:

1. Сторона-1 обязуется предоставить Стороне-2 возможность проведения работ по проектированию, строительству и эксплуатации объектов: сетей водоснабжения и водоотведения, в том числе хозяйственно-бытовой и ливневой (дождевой) канализации, кабельных линий, кабельной канализации и линий связи, автомобильных дорог, сетей наружного освещения на земельных участках:

1.1. Земельный участок с кадастровым номером 47:07:0722001:4098 расположенный по адресу: Ленинградская область, Всеволожский муниципальный район, земли САОЗТ "Ручьи", площадью 67393 кв. м, категория земель: земли населенных пунктов; разрешённое использование: Размещение дорог (далее – Участок-1).

Участок-1 принадлежит Стороне-1 на праве общей долевой собственности (Собственнику-1 – 1/10 доли в праве общей долевой собственности, Собственнику-2 – 1/2 доли в праве общей долевой собственности, Собственнику-3 – 4/10 доли в праве общей долевой собственности), о чем в ЕГРН сделана запись регистрации № 47-47-13/106/2014-088 от 19.07.2014 г.

Существующие ограничения (обременения): Прочие ограничения (обременения), Охранная зона ЛЭП, площадь 2509 кв. м.

1.2. Земельный участок с кадастровым номером 47:07:0722001:4096 расположенный по адресу: Ленинградская область, Всеволожский муниципальный район, земли САОЗТ "Ручьи", площадью 9799 кв. м, категория земель: земли населенных пунктов; разрешённое использование: Размещение дорог (далее – Участок-2).

Участок-2 принадлежит Стороне-1 на праве общей долевой собственности (Собственнику-1 – 1/10 доли в праве общей долевой собственности, Собственнику-2 – 1/2 доли в праве общей долевой собственности, Собственнику-3 – 4/10 доли в праве общей долевой собственности), о чем в ЕГРН сделана запись регистрации № 47-47-13/106/2014-030 от 19.07.2014г.

Существующие ограничения (обременения): Прочие ограничения (обременения), Охранная зона ЛЭП, площадь 214 кв. м.

1.3. Земельный участок с кадастровым номером 47:07:0722001:5306 расположенный по адресу: Ленинградская область, Всеволожский муниципальный район, земли САОЗТ "Ручьи", площадью 7114 кв. м, категория земель: земли населенных пунктов; разрешённое использование: Размещение дорог (далее – Участок-3).

Участок-3 принадлежит Стороне-1 на праве общей долевой собственности (Собственнику-1 – 1/10 доли в праве общей долевой собственности, Собственнику-2 – 1/2 доли в праве общей долевой собственности, Собственнику-3 – 4/10 доли в праве общей долевой собственности), о чем в ЕГРН сделана запись регистрации № 47-47-13/106/2014-263 от 11.10.2014 г.

Существующие ограничения (обременения): Прочие ограничения (обременения), Охранная зона ЛЭП - 22 кв. м.

1.4. Земельный участок с кадастровым номером 47:07:0722001:5309 расположенный по адресу: Ленинградская область, Всеволожский муниципальный район, земли САОЗТ "Ручьи", площадью 3393 кв. м, категория земель: земли населенных пунктов; разрешённое использование: Размещение дорог (далее – Участок-4).

Участок-4 принадлежит Стороне-1 на праве общей долевой собственности (Собственнику-1 – 1/10 доли в праве общей долевой собственности, Собственнику-2 – 1/2 доли в праве общей долевой собственности, Собственнику-3 – 4/10 доли в праве общей долевой собственности), о чем в ЕГРН сделана запись регистрации № 47-47-13/106/2014-260 от 11.10.2014 г.

Существующие ограничения (обременения): не зарегистрировано.

1.5. Земельный участок с кадастровым номером 47:07:0722001:5314 расположенный по адресу: Ленинградская область, Всеволожский муниципальный район, земли САОЗТ "Ручьи", площадью 1690 кв. м, категория земель: земли населенных пунктов; разрешённое использование: Размещение дорог (далее – Участок-5).

Участок-5 принадлежит Стороне-1 на праве общей долевой собственности (Собственнику-1 – 1/10 доли в праве общей долевой собственности, Собственнику-2 – 1/2 доли в праве общей долевой собственности, Собственнику-3 – 4/10 доли в праве общей долевой собственности), о чем в ЕГРН сделана запись регистрации № 47-47-13/106/2014-255 от 11.10.2014 г.

Существующие ограничения (обременения): не зарегистрировано.

1.6. Земельный участок с кадастровым номером 47:07:0722001:69591 расположенный по адресу: Ленинградская область, Всеволожский муниципальный район, площадью 36018 кв. м, категория земель: земли населенных пунктов; разрешённое использование: размещение дорог (далее – Участок-6).

Участок-6 принадлежит Стороне-1 на праве общей долевой собственности (Собственнику-1 – 1/10 доли в праве общей долевой собственности, Собственнику-2 – 1/2 доли в праве общей долевой собственности, Собственнику-3 – 4/10 доли в праве общей долевой собственности), о чем в ЕГРН сделана запись регистрации № 47:07:0722001:69591-47/012/2018-3 г.

Существующие ограничения (обременения): не зарегистрировано.

1.7. Земельный участок с кадастровым номером 47:07:0722001:69592 расположенный по адресу: Ленинградская область, Всеволожский муниципальный район, площадью 15995 кв. м, категория земель: земли населенных пунктов; разрешённое использование: размещение дорог (далее – Участок-7).

Участок-7 принадлежит Стороне-1 на праве общей долевой собственности (Собственнику-1 – 1/10 доли в праве общей долевой собственности, Собственнику-2 – 1/2 доли в праве общей долевой собственности, Собственнику-3 – 4/10 доли в праве общей долевой собственности), о чем в ЕГРН сделана запись регистрации № 47:07:0722001:69592-47/012/2018-1 от 10.10.2018 г.

Существующие ограничения (обременения): не зарегистрировано.

2. Сторона-1 обязуется не препятствовать проведению инженерных изысканий, работ по строительству и эксплуатации объектов, указанных в п. 1 настоящего Соглашения, а также регистрации права собственности Стороны-2 на возведенные на земельном участке объекты, являющиеся объектами капитального строительства.

3. Настоящее Соглашение действует без ограничения срока действия в целях проектирования, строительства и эксплуатации объектов, указанных в пункте 1 настоящего Соглашения.

4. Настоящее Соглашение не является соглашением об установлении сервитута, не подлежит государственной регистрации и действует на безвозмездной основе.

5. Настоящее Соглашение составлено в 4 (четырёх) экземплярах, имеющих одинаковую юридическую силу: 3 (три) экземпляра - по одному для каждого из собственников Стороны-1, 1 (один) экземпляр – Стороне-2.

6. Подписи Сторон.

**Сторона-1:**

**Собственник-1**

**Индивидуальный предприниматель Васильев Юрий Михайлович**

  
\_\_\_\_\_

**Собственник-2**

**Индивидуальный предприниматель Березин Андрей Валерьевич**

  
\_\_\_\_\_

**Собственник-3**

**Индивидуальный предприниматель Бондарев Максим Львович**

  
\_\_\_\_\_

**Сторона-2**

**ООО «УК «Мурино»**

**Генеральный директор**





И.О. Петров



В.В. Бауман

*[Handwritten signature]*



## Соглашение

г. Санкт-Петербург

«25» сентября 2017 г.

**Франус Дмитрий Валерьевич** (Франус Д.В.), 19.04.1983 г.р., паспорт гражданина РФ 40 05 331132, выдан 85 ОМ Петродворцового района Санкт-Петербурга 15.06.2004 года, зарегистрированный по адресу: ул. Красноармейская, д.29 кв.27, именуемый в дальнейшем «Сторона 1», с одной стороны, и

**Общество с ограниченной ответственностью «Управляющая компания «Мурино»** (ООО «УК «Мурино»), зарегистрированное Межрайонной инспекцией Федеральной налоговой службы № 15 по Санкт-Петербургу 18.04.2012 г., в лице Генерального директора Петрова Игоря Олеговича, действующего на основании Устава, именуемое в дальнейшем «Сторона 2», с другой стороны,

вместе именуемые «Стороны», заключили настоящее Соглашение о нижеследующем:

1. Сторона 1 обязуется предоставить Стороне 2 возможность проведения работ по проектированию, строительству и эксплуатации объектов: сетей водоснабжения и водоотведения, в том числе хозяйственно-бытовой и ливневой (дождевой) канализации, кабельных линий, кабельной канализации и линий связи на следующих земельных участках:

Земельный участок с кадастровым номером 47:07:0722001:370, расположенный по адресу: Ленинградская область, Всеволожский муниципальный район, земли САОЗТ "Ручьи", площадью 98828 кв. м., категория земель: земли населенных пунктов; разрешённое использование: для размещения распределительных пунктов и подстанций, трансформаторных подстанций, блок-модульных котельных, насосных станций перекачки, центральных и индивидуальных тепловых пунктов (далее – Участок 1);

Земельный участок с кадастровым номером 47:07:0722001:376, расположенный по адресу: Ленинградская область, Всеволожский район, земли САОЗТ «Ручьи», площадью 9172 кв. м., категория земель: земли населенных пунктов; разрешённое использование: для размещения садов, скверов, бульваров (далее – Участок 2).

2. Участок 1 принадлежит Стороне 1 на праве собственности, о чем в Едином государственном реестре прав на недвижимое имущество и сделок с ним сделана запись регистрации № 47:07:0722001:370-47/012/2017-2 от 18.09.2017.

Существующие ограничения (обременения): не зарегистрировано.  
Участок 2 принадлежит Стороне 1 на праве собственности, о чем в Едином государственном реестре прав на недвижимое имущество и сделок с ним сделана запись регистрации № 47:07:0722001:376-47/012/2017-2 от 18.09.2017.

Существующие ограничения (обременения): не зарегистрировано.

3. Сторона 1 обязуется не препятствовать проведению инженерных изысканий, работ по строительству и эксплуатации объектов, указанных в п. 1 настоящего Соглашения, а также регистрации права собственности Стороны 2 на сети, являющиеся объектами капитального строительства, возведенные на земельных участках.

4. Плановое положение объектов, указанных в п. 1 настоящего Соглашения подлежит согласованию со Стороной 1 на стадии проектирования.

5. Настоящее Соглашение действует без ограничения срока действия в целях проектирования, строительства и эксплуатации объектов, указанных в пункте 1 настоящего Соглашения.


6. Настоящее Соглашение не является соглашением об установлении сервитута, не подлежит государственной регистрации и действует на безвозмездной основе.

7. Настоящее Соглашение составлено в 2 (двух) экземплярах, имеющих одинаковую юридическую силу, по одному для каждой из Сторон.

8. Подписи Сторон.

Сторона 1

Франус Д.В.



Сторона 2

ООО «УК «Мурино»  
Генеральный директор



И.О. Петров

Российская Федерация  
Санкт-Петербург  
Я, Лазарева Елена Викторовна, временно исполняющая обязанности  
нотариуса Орловой Марии Евгеньевны нотариального  
округа Санкт-Петербург, свидетельствую верность копии  
с представленно по мне расписана  
Зарегистрировано в реестре № 78/186-н/78- 2021-2-883  
Уплачено за совершение нотариального действия: 100 руб. 00 коп.

Е. В. Лазарева



**РЕШЕНИЕ**  
**о размещении объектов**  
**без предоставления земельных участков и**  
**установления сервитутов**  
**№ 86 от 09.12.2021**

Администрация муниципального образования «Муринское городское поселение» Всеволожского муниципального района Ленинградской области

(наименование уполномоченного органа, принимающего решение о размещении объектов)  
Руководствуясь статьями 11,39.35, пунктами 3,4 статьи 39.36, статьей 85 Земельного кодекса Российской Федерации, Постановлением Правительства Российской Федерации от 03.12.2014 № 1300 «Об утверждении перечня видов объектов, размещение которых может осуществляться на землях или земельных участках, находящихся в государственной или муниципальной собственности, без предоставления земельных участков и установления сервитутов», Постановлением Правительства Ленинградской области от 03.08.2015 № 301 «Об утверждении Порядка и условий размещения отдельных видов объектов на землях или земельных участках, находящихся в государственной или муниципальной собственности, без предоставления земельных участков и установления сервитутов, на территории Ленинградской области»

**Разрешает** Обществу с ограниченной ответственностью  
«Управляющая компания «Мурино»  
(наименование заявителя,  
197198, г. Санкт-Петербург, Мытнинская наб., д. 13, лит. А, пом. 42, 43  
ИНН 7838474259, ОГРН 1127847223019, КПП 781301001  
тел. +7(812)409-29-95, uk.murino@bk.ru

его почтовый индекс и адрес, телефон, адрес электронной почты)  
**размещение объекта:** Сети водоотведения (хозяйственно-бытовая  
канализация) на земельных участках с кад. номерами 47:07:0722001:32754,  
47:07:0722001:32755, 47:07:0722001:8436

(наименование объекта)  
на земельных участках, находящихся в муниципальной собственности  
(на землях, находящихся в государственной или муниципальной собственности согласно сведениям государственного кадастра недвижимости)

на срок использования с 09.12.2021. по 09.12.2070.


Местоположение: Ленинградская область, Всеволожский муниципальный  
район, Муринское городское поселение, земли САОЗТ "Ручьи"  
(адрес места размещения объектов)

**Приложение:**  
схема границ земель, предполагаемых к использованию под размещение линейного объекта  
в границах кадастровых участков № 47:07:0722001:32754, № 47:07:0722001:32755, №  
47:07:0722001:8436

(схема предполагаемых к использованию земель или части земельного участка, или кадастровая  
(на земельном участке с кад. № 47:07:0722001:32754, части площадью ЗУ1: 14459 кв.м, на  
земельном участке с кад. № 47:07:0722001:32755, части площадью ЗУ2: 924 кв.м, на  
земельном участке с кад. № 47:07:0722001:8436, части площадью ЗУ3: 2521 кв.м )

выписка о земельном участке, или кадастровый паспорт земельного участка)

**Глава администрации** А.Ю. Белов  
(должность уполномоченного сотрудника органа, осуществляющего выдачу разрешения)  
**М.П.** А.Ю. Белов  
(подпись)



Решение получил: (лично)

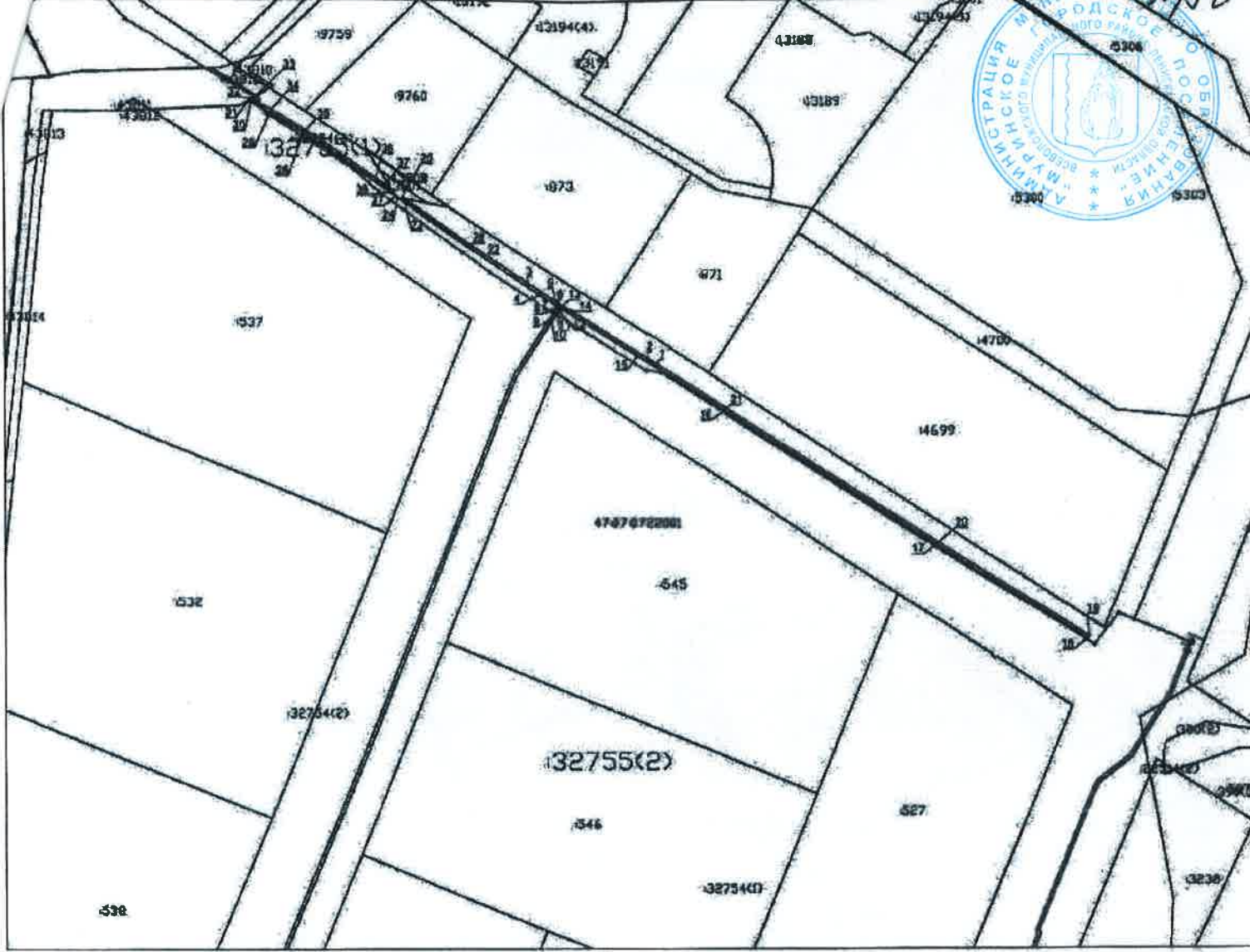
---

(дата, подпись, Ф.И.О. лица,  
получившего документ)

Данное решение не является разрешением на производство земляных и строительномонтажных работ на территории муниципального образования «Муринское городское поселение» Всеволожского муниципального района Ленинградской области.



Схема границ земель, предполагаемых к использованию под размещение Объекта (хозяйственно-бытовая канализация) на земельном участке с кадастровым номером 47:07:0722001:32755



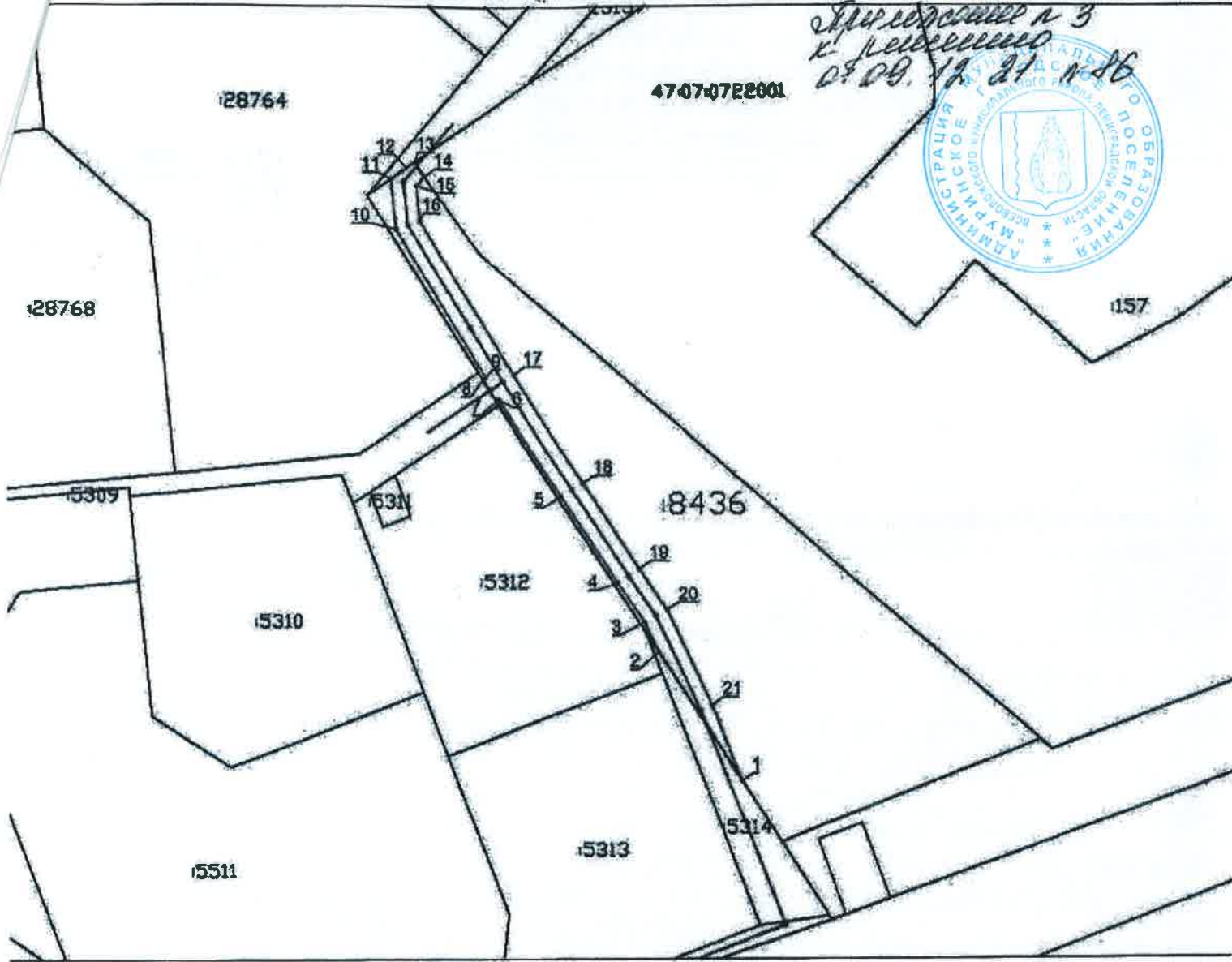
Условные обозначения

- граница кадастрового квартала
  - границы земельных участков, сведения о которых внесены в ЕГРН
  - граница земель, предполагаемых к использованию под размещение Объекта (сети хозяйственно-бытовой канализации) площадью 924 кв.м
- 47:07:0722001 — номер кадастрового квартала  
 32755 — кадастровый номер земельного участка в квартале  
 — местоположение Объекта (сети хозяйственно-бытовой канализации)  
 — характерная точка границы земель, предполагаемых к использованию под размещение Объекта

Координаты характерных точек

НОМЕР	Положение X	Положение Y	НОМЕР	Положение X	Положение Y	НОМЕР	Положение X	Положение Y
1	450044.74	222917.00	17	450794.21	222107.77	33	450064.05	222094.34
2	450045.31	222121.50	18	450070.42	2221472.45	34	450079.57	222090.20
3	450045.72	222142.05	19	450077.11	2221473.55	35	450077.17	222100.05
4	450047.94	222147.80	20	450133.97	2221090.80	36	450057.84	222104.44
5	450046.74	222151.61	21	450077.74	2221040.12	37	450063.67	222104.13
6	450046.32	222154.54	22	450080.63	222102.67	38	450049.33	222104.67
7	450072.03	222110.85	23	450042.84	222104.75			
8	450072.27	222104.71	34	450045.75	222103.34			
9	450071.94	222103.39	35	450045.70	222104.70			
10	450070.84	222103.07	36	450042.52	222103.33			
11	450070.74	222102.49	37	450044.80	222103.70			
12	450071.84	222103.35	38	450045.43	222100.70			
13	450070.92	222104.21	39	450042.84	222100.36			
14	450070.50	222104.01	36	450045.30	222100.36			
15	450049.53	222104.31	37	450045.17	222100.12			
16	450046.67	222104.08	38	450046.30	222100.18			

Схема границ земель, предполагаемых к использованию под размещение Объекта (хозяйственно-бытовая канализация) на земельном участке с кадастровым номером 47:07:0722001:8436



Условные обозначения

- граница кадастрового квартала
- границы земельных участков, сведения о которых вносятся в ЕГРН
- граница земель, предполагаемых к использованию под размещение Объекта (сети хозяйственно-бытовой канализации) площадью 2521 кв.м
- 47:07:0722001 - номер кадастрового квартала
- 8436 - кадастровый номер земельного участка в квартале
- местоположение Объекта (сети хозяйственно-бытовой канализации)
- характерная точка границы земель, предполагаемых к использованию под размещение Объекта

Координаты характерных точек

НОМЕР	Положение X	Положение Y	НОМЕР	Положение X	Положение Y
1	451041.12	2221039.36	18	451044.87	2221151.27
2	451027.50	2221026.01	14	451079.42	2221773.70
3	451064.30	2221021.34	15	451071.73	2221781.94
4	451130.05	2221010.92	16	451061.87	2221733.21
5	451152.40	2221109.22	17	451061.02	2221770.84
6	451191.55	2221764.91	18	451062.09	2221771.94
7	451190.02	2221762.79	19	451059.69	2221019.37
8	451193.25	2221758.39	20	451069.21	2221008.09
9	451200.62	2221758.53	21	451071.80	2221067.44
10	451050.40	2221722.69			
11	451020.36	2221721.62			
12	451022.74	2221727.97			



Всего прошито, пронумеровано  
и скреплено печатью

4 (четыре) листов

Должность ген. дир. тех.

Подпись И.И. Иванов

« 13 » сентября 2011 г. М.П.



**РЕШЕНИЕ**  
**о размещении объектов**  
**без предоставления земельных участков и**  
**установления сервитутов**  
**№ 87 от 09.12.2021**

Администрация муниципального образования «Муринское городское поселение» Всеволожского муниципального района Ленинградской области

(наименование уполномоченного органа, принимающего решение о размещении объектов)  
Руководствуясь статьями 11,39.35, пунктами 3,4 статьи 39.36, статьей 85 Земельного кодекса Российской Федерации, Постановлением Правительства Российской Федерации от 03.12.2014 № 1300 «Об утверждении перечня видов объектов, размещение которых может осуществляться на землях или земельных участках, находящихся в государственной или муниципальной собственности, без предоставления земельных участков и установления сервитутов», Постановлением Правительства Ленинградской области от 03.08.2015 № 301 «Об утверждении Порядка и условий размещения отдельных видов объектов на землях или земельных участках, находящихся в государственной или муниципальной собственности, без предоставления земельных участков и установления сервитутов, на территории Ленинградской области»

**Разрешает** Обществу с ограниченной ответственностью  
«Управляющая компания «Мурино»

(наименование заявителя,

197198, г. Санкт-Петербург, Мытнинская наб., д. 13, лит.А, пом.42, 43

ИНН 7838474259, ОГРН 1127847223019, КПП 781301001

тел. +7(812)409-29-95, uk.murino@bk.ru

его почтовый индекс и адрес, телефон, адрес электронной почты)

размещение объекта: Сети водоснабжения на земельных участках с кад.  
номера 47:07:0722001:32754, 47:07:0722001:8436

(наименование объекта)

на земельных участках, находящихся в муниципальной собственности

(на землях, находящихся в государственной или муниципальной собственности согласно сведениям государственного кадастра недвижимости)

на срок использования с 09.12.2021. по 09.12.2070.

Местоположение: Ленинградская область, Всеволожский муниципальный  
район, Муринское городское поселение, земли САОЗТ "Ручьи"

(адрес места размещения объектов)

**Приложение:**


схема границ земель, предполагаемых к использованию под размещение линейного объекта  
в границах кадастровых участков № 47:07:0722001:32754, № 47:07:0722001:8436

(схема предполагаемых к использованию земель или части земельного участка, или кадастровая  
(на земельном участке с кад. № 47:07:0722001:32754, части площадью ЗУ1: 110 кв.м, на  
земельном участке с кад. № 47:07:0722001:8436, части площадью ЗУ2: 2696 кв.м )

выписка о земельном участке, или кадастровый паспорт земельного участка)



**Глава администрации**  
(должность уполномоченного сотрудника  
осуществляющего выдачу разрешения)  
М.П.

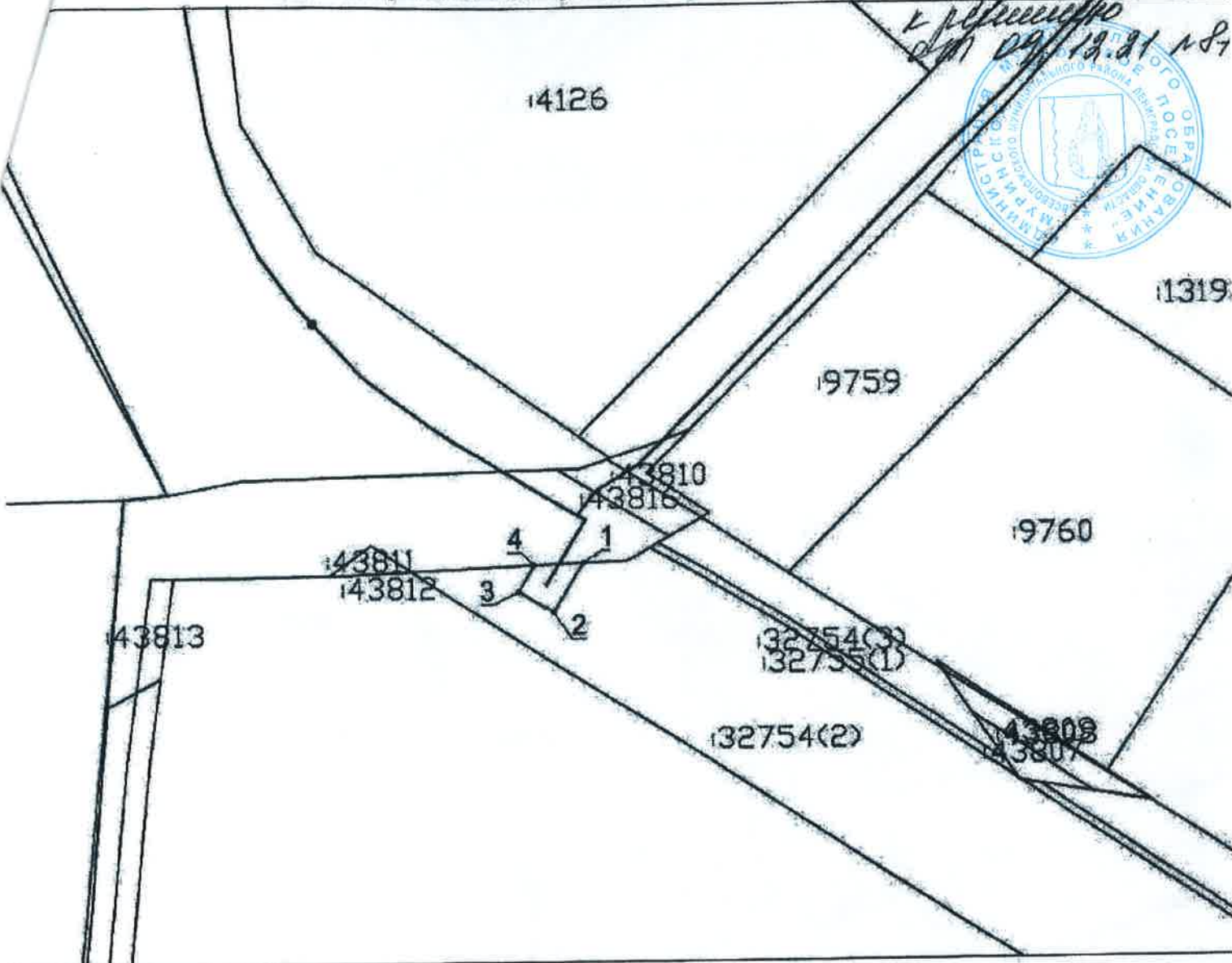


**А.Ю. Белов**  
(расшифровка подписи)

Решение получил: (лично)

\_\_\_\_\_  
(дата, подпись, Ф.И.О. лица,  
получившего документ)

Данное решение не является разрешением на производство земляных и строительно-монтажных работ на территории муниципального образования «Муринское городское поселение» Всеволожского муниципального района Ленинградской области.



Условные обозначения

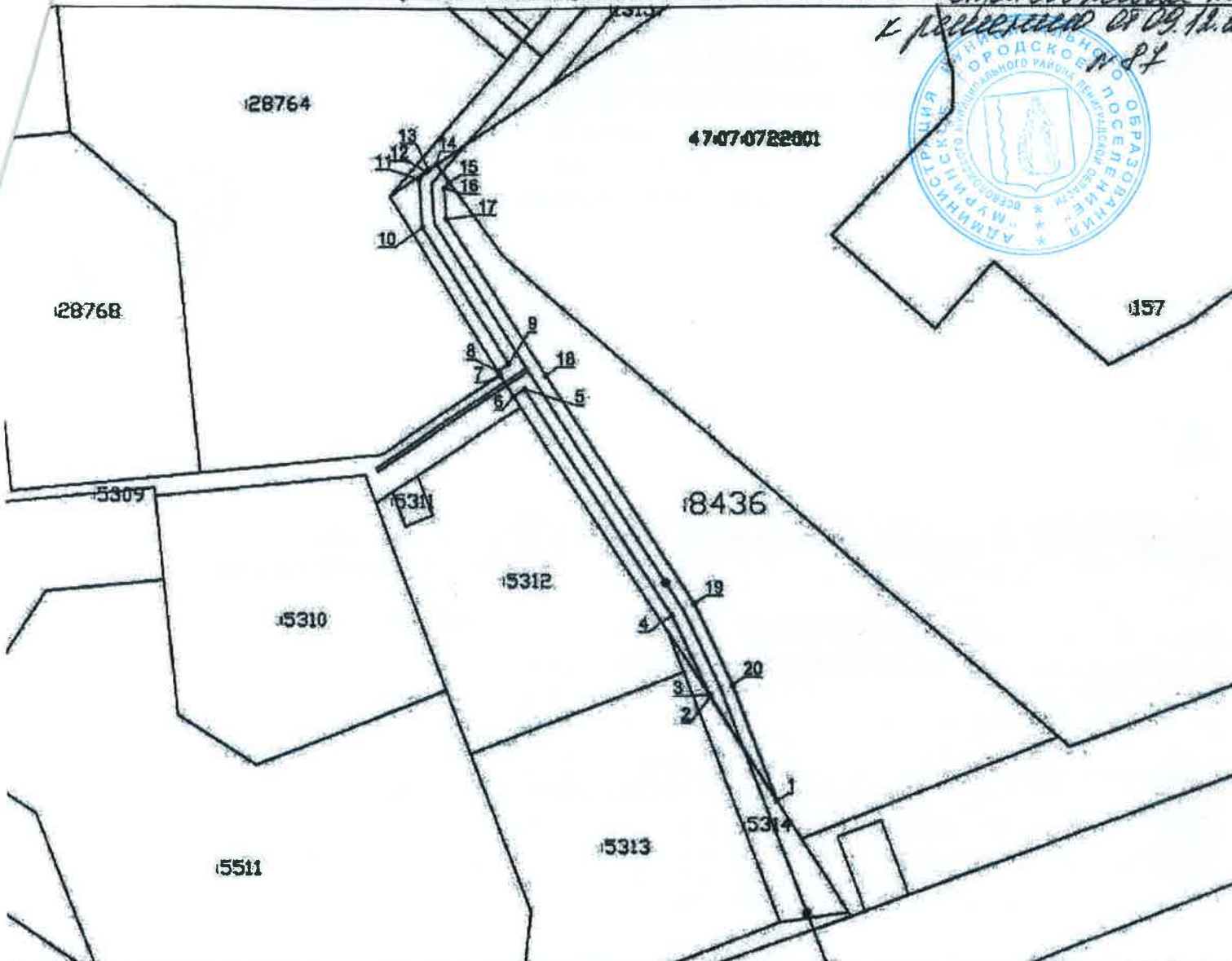
- граница кадастрового квартала
- границы земельных участков, сведения о которых внесены в ЕГРН
- граница земель, предполагаемых к использованию под размещение Объекта (водопровода) площадью 110 кв.м
- 47:07:0722001 - номер кадастрового квартала
- 48436 - кадастровый номер земельного участка в квартале
- проектное местоположение Объекта (водопровода)
- характерная точка границы земель, предполагаемых к использованию под размещение Объекта

Координаты характерных точек

НОМЕР	Положение X	Положение Y
1	451001.60	2220951.18
2	450889.34	2220943.70
3	450994.54	2220935.16
4	451001.05	2220939.13

Схема границ земель, предполагаемых к использованию под размещение Объекта (водопровод) на земельном участке с кадастровым номером 47:07:0722001:8436

А.И. Семеновичев  
 К. 19.12.2021  
 № 84

Условные обозначения

- - граница кадастрового квартала
- - границы земельных участков, сведения о которых внесены в ЕГРН
- - граница земель, предполагаемых к использованию под размещение Объекта (водопровода) площадью 2696 кв.м
- 47:07:0722001 - номер кадастрового квартала
- 8436 - кадастровый номер земельного участка в квартале
- - проектное местоположение Объекта (водопровода)
- ⊙ - характерная точка границы земель, предполагаемых к использованию под размещение Объекта

Координаты характерных точек

НОМЕР	Положение X	Положение Y	НОМЕР	Положение X	Положение Y
1	45103259	222706521	11	45127880	22272398
2	45107437	222703850	12	45128204	222723686
3	45107436	222703874	13	45128274	222723787
4	45108150	222702939	14	45128482	222723121
5	45109482	222706449	15	45127736	222723639
6	45119271	222706195	16	45127530	222723423
7	45120196	222705667	17	45128295	222723581
8	45120339	222705574	18	45128287	222723487
9	45120624	222706481	19	45111130	222703239
10	45125968	222722529	20	45107885	222706765



## ГЕРБ

# МУНИЦИПАЛЬНОЕ ОБРАЗОВАНИЕ «МУРИНСКОЕ СЕЛЬСКОЕ ПОСЕЛЕНИЕ» ВСЕВОЛОЖСКОГО МУНИЦИПАЛЬНОГО РАЙОНА ЛЕНИНГРАДСКОЙ ОБЛАСТИ

## АДМИНИСТРАЦИЯ

## ПОСТАНОВЛЕНИЕ

24.07.2014г.

№ 200

п. Мурино

Об утверждении документации по планировке территории, ограниченной береговой линией реки Охта, административной границей деревни Лаврики, проектируемой магистралью № 6, проектируемой магистралью № 5 и проектируемой магистралью вдоль западной границы МО «Муринское сельское поселение» Всеволожского муниципального района Ленинградской области

В соответствии Федерального закона от 06.11.2003г. № 131-ФЗ «Об общих принципах организации местного самоуправления в Российской Федерации», ст. 45, 46 Градостроительного кодекса Российской Федерации, в целях обеспечения устойчивого развития территории, выделения элементов планировочной структуры, установления параметров планируемого развития элементов планировочной структуры,

### ПОСТАНОВЛЯЮ:

1. Утвердить проект планировки территории, ограниченной береговой линией реки Охта, административной границей деревни Лаврики, проектируемой магистралью № 6, проектируемой магистралью № 5 и проектируемой магистралью вдоль западной границы МО «Муринское сельское поселение» Всеволожского муниципального района Ленинградской области в следующем составе:

1.1. Чертеж планировки территории, ограниченной береговой линией реки Охта, административной границей деревни Лаврики, проектируемой магистралью № 6, проектируемой магистралью № 5 и проектируемой магистралью вдоль западной границы МО «Муринское сельское поселение» Всеволожского муниципального района Ленинградской области (красные

линии, линии связи, объекты инженерной и транспортной инфраструктур) согласно приложению № 1 к настоящему постановлению.

1.2. Чертеж планировки территории, ограниченной береговой линией реки Охта, административной границей деревни Лаврики, проектируемой магистралью № 6, проектируемой магистралью № 5 и проектируемой магистралью вдоль западной границы МО «Муринское сельское поселение» Всеволожского муниципального района Ленинградской области (линии, обозначающие дороги, улицы, проезды; границы зон планируемого размещения объектов капитального строительства) согласно приложению № 2 к настоящему постановлению.

1.3. Положение о размещении объектов капитального строительства, характеристиках планируемого развития территории и характеристиках развития систем социального, транспортного обслуживания и инженерно-технического обеспечения, необходимых для развития территории, ограниченной береговой линией реки Охта, административной границей деревни Лаврики, проектируемой магистралью № 6, проектируемой магистралью № 5 и проектируемой магистралью вдоль западной границы МО «Муринское сельское поселение» Всеволожского муниципального района Ленинградской области, согласно приложению № 3 к настоящему постановлению.

2. Утвердить проект межевания территории, ограниченной береговой линией реки Охта, административной границей деревни Лаврики, проектируемой магистралью № 6, проектируемой магистралью № 5 и проектируемой магистралью вдоль западной границы МО «Муринское сельское поселение» Всеволожского муниципального района Ленинградской области в составе:

2.1. Чертеж межевания территории, ограниченной береговой линией реки Охта, административной границей деревни Лаврики, проектируемой магистралью № 6, проектируемой магистралью № 5 и проектируемой магистралью вдоль западной границы МО «Муринское сельское поселение» Всеволожского муниципального района Ленинградской области (красные линии, границы зон с особыми условиями использования территории) согласно приложению № 4 к настоящему постановлению.

2.2. Чертеж межевания территории, ограниченной береговой линией реки Охта, административной границей деревни Лаврики, проектируемой магистралью № 6, проектируемой магистралью № 5 и проектируемой магистралью вдоль западной границы МО «Муринское сельское поселение» Всеволожского муниципального района Ленинградской области (границы застроенных земельных участков, границы формируемых земельных участков для предоставления физическим и юридическим лицам для строительства) согласно приложению № 5 к настоящему постановлению.

3. Опубликовать настоящее постановление в газете «Всеволожские вести» и на официальном сайте Муринского сельского поселения в сети ИНТЕРНЕТ.

4. Настоящее постановление вступает в силу с момента его официального опубликования.



5. Контроль за исполнением настоящего постановления возложить на начальника отдела архитектуры и землеустройства Буник О.А..

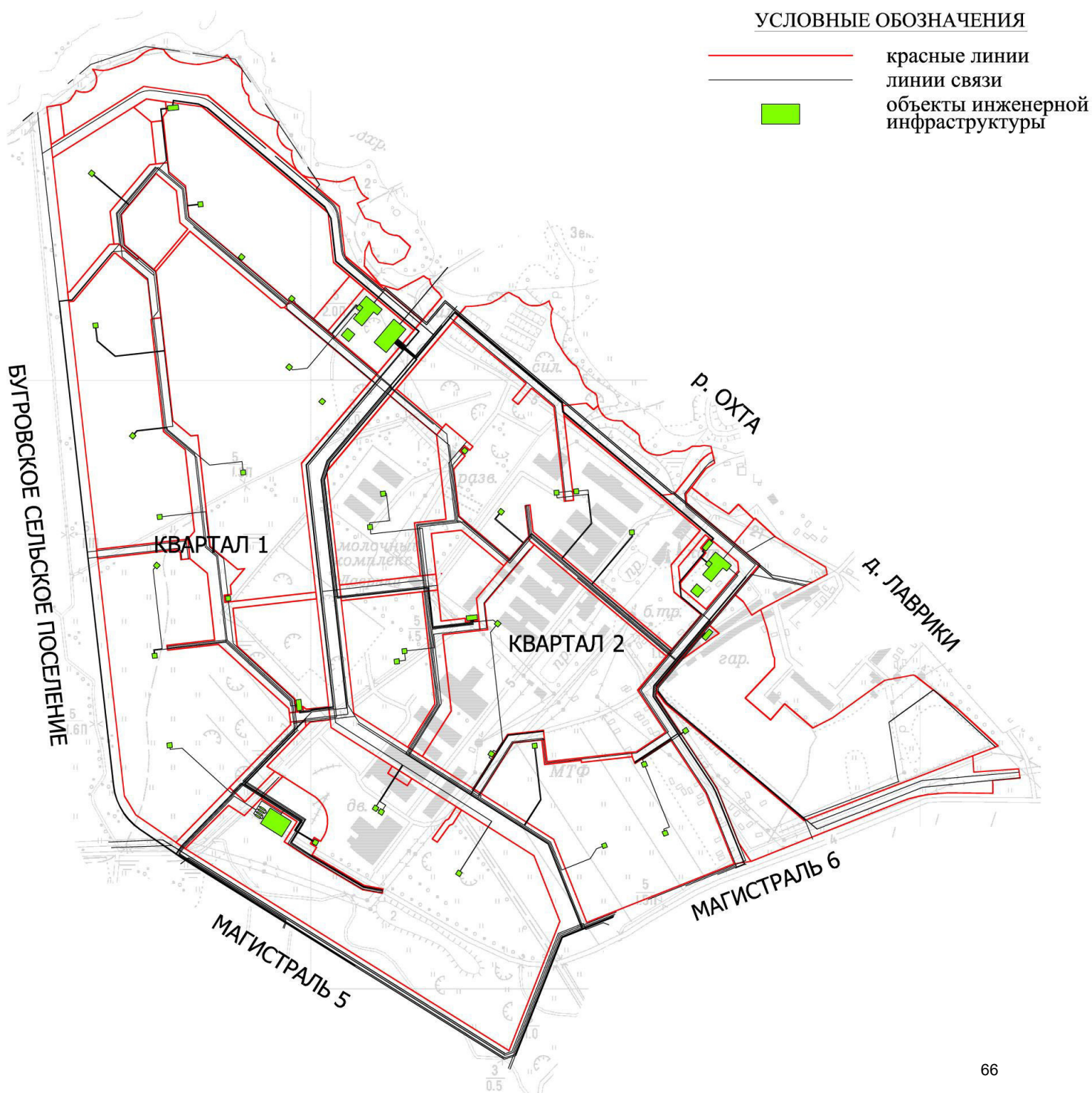


Глава администрации

В.Ф. Гаркавый

ПРИЛОЖЕНИЕ №1  
к постановлению администрации  
МО «Муринское сельское поселение»  
Всеволожского муниципального района  
Ленинградской области  
от \_\_\_\_\_ № \_\_\_\_\_

**Чертеж планировки территории,  
ограниченной береговой линией реки Охта, административной границей деревни  
Лаврики, проектируемой магистралью № 6, проектируемой магистралью № 5 и  
проектируемой магистралью вдоль западной границы  
МО «Муринское сельское поселение» Всеволожского муниципального района  
Ленинградской области  
(красные линии, линии связи, объекты инженерной и транспортной инфраструктуры)**

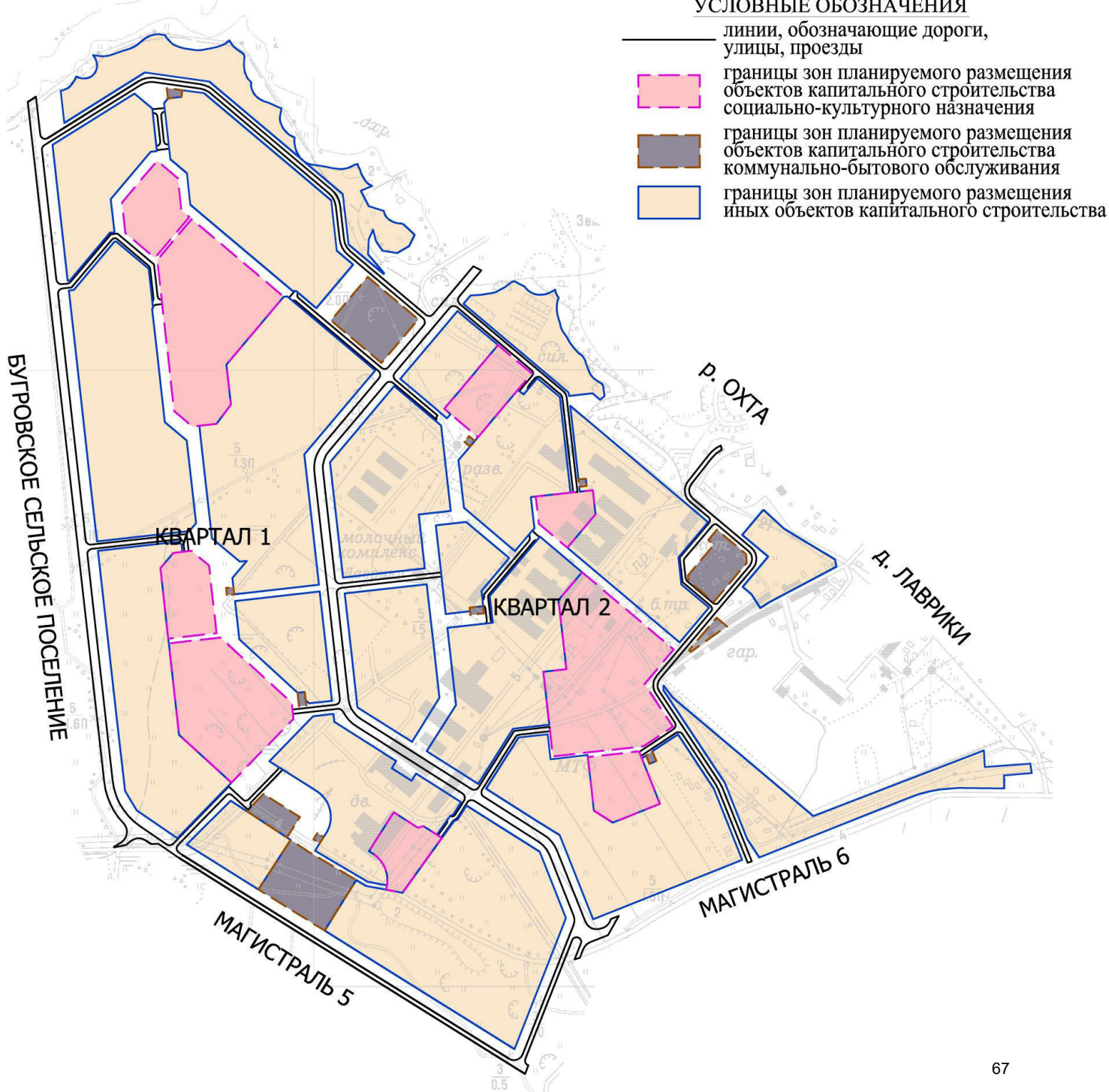


**Чертеж планировки территории,  
ограниченной береговой линией реки Охта, административной границей деревни  
Лаврики, проектируемой магистралью № 6, проектируемой магистралью № 5 и  
проектируемой магистралью вдоль западной границы  
МО «Муринское сельское поселение» Всеволожского муниципального района  
Ленинградской области**

(линии, обозначающие дороги, улицы, проезды;  
границы зон планируемого размещения объектов капитального строительства)

**УСЛОВНЫЕ ОБОЗНАЧЕНИЯ**

- линии, обозначающие дороги, улицы, проезды
- границы зон планируемого размещения объектов капитального строительства социально-культурного назначения
- границы зон планируемого размещения объектов капитального строительства коммунально-бытового обслуживания
- границы зон планируемого размещения иных объектов капитального строительства



**ПОЛОЖЕНИЕ**  
**о размещении объектов капитального строительства,**  
**характеристиках планируемого развития территории и характеристиках развития**  
**систем социального, транспортного обслуживания и инженерно-технического**  
**обеспечения, необходимых для развития территории,**  
**ограниченной береговой линией реки Охта, административной границей деревни**  
**Лаврики, проектируемой магистралью № 6, проектируемой магистралью № 5 и**  
**проектируемой магистралью вдоль западной границы МО «Муринское сельское**  
**поселение» Всеволожского муниципального района Ленинградской области**

**1. Общие положения**

1. Проект планировки территории, ограниченной береговой линией реки Охта, административной границей деревни Лаврики, проектируемой магистралью № 6, проектируемой магистралью № 5 и проектируемой магистралью вдоль западной границы МО «Муринское сельское поселение» Всеволожского муниципального района Ленинградской области, разработан с целью формирования градостроительной идеологии развития жилого микрорайона квартала на указанной территории.

2. Территория проектирования расположена в планируемых по Генеральному плану муниципального образования «Муринское сельское поселение» Всеволожского муниципального района Ленинградской области, утвержденному решением совета депутатов муниципального образования «Муринское сельское поселение» Всеволожского муниципального района Ленинградской области от 26 сентября 2013 г. № 32, границах поселка Мурино, в его северо-западной части и сформирована земельными участками с кадастровыми номерами 47:07:0722001:156, 47:07:0722001:157, 47:07:0722001:592, 47:07:0722001:594, 47:07:0722001:704, 47:07:0722001:705, 47:07:0722001:725, 47:07:0722001:726, 47:07:0722001:728, 47:07:0722001:729, 47:07:0722001:871, 47:07:0722001:872, 47:07:0722001:873, 47:07:0722001:874.

3. Проект планировки территории разработан в соответствии с действующим федеральным, региональным и местным законодательством.

4. Границы всех видов зон, территорий и объектов в составе проекта планировки территории установлены путем отображения их местоположения на схемах с точностью, соответствующей масштабу схемы, на которой они отображены.

**2. Положение о размещении объектов капитального строительства федерального,**  
**регионального и местного значения и подготовке территории**

**2.1. Мероприятия по размещению объектов капитального строительства**  
**федерального и регионального значения**

1. На территории проектируемого микрорайона существующие и проектируемые объекты капитального строительства федерального значения отсутствуют.

2. Учет границ и параметров существующих объектов регионального значения, а именно:

- транзитных воздушных линий электропередачи 10 кВ от ТЭС №21 «Северная».

3. Создание условий для размещения объектов социальной инфраструктуры регионального значения - объектов здравоохранения, а именно:

- больнично-поликлинического комплекса емкостью 400 коек и 200 посещений в смену со станцией скорой помощи на 4 автомобиля на участке 44 в квартале 1;

- кабинетов врачей общей практики во встроенных помещениях общей емкостью 350 посещений в смену, в том числе в квартале 1 – на 185 посещений в смену, в квартале 2 – на 165 посещений в смену.

## **2.2. Мероприятия по размещению объектов капитального строительства местного значения**

### **2.2.1. Общие положения**

1. Учитывая значительное преобладание коммерческой составляющей в жилищном строительстве, развитие транспортной, инженерной и социальной инфраструктур предусматривается с привлечением средств инвесторов-застройщиков при возможном включении части затрат в программы бюджетного финансирования за рамками утвержденных программ.

2. Развитие и размещение объектов капитального строительства выполняется для формирования поселения как среды жизнедеятельности с максимально возможной интеграцией всех слоев населения во все сферы жизни общества – труд, быт, образование, досуг, проживание, реабилитация с обеспечением беспрепятственного доступа маломобильных групп населения к объектам социальной, транспортной и инженерной инфраструктуры в соответствии с требованиями нормативных документов.

### **2.2.2. Развитие и размещение объектов транспортной инфраструктуры**

1. Развитие внутриквартальной улично-дорожной сети с организацией двух въезд-выездов на территорию проектирования (северный и южный) по проектной межквартальной жилой улице на проектные магистрали № 5 и № 6, ограничивающие территорию проектирования с северо-востока и юго-востока, предусмотренные в Генеральном плане муниципального образования «Муринское сельское поселение» Всеволожского муниципального района Ленинградской области.

2. Строительство межквартальной жилой улицы протяженностью 1,38 км при ширине проезжей части 14,0 м.

3. Строительство внутриквартальных проездов и подъездов при протяженности основных проездов (проездов выделенных красными линиями) – 3,86 км, ширине проезжей части основных проездов – 6,0-7,0 м, второстепенных – 3,5 – 7,0 м.

4. Развитие инфраструктуры для личного легкового транспорта, в том числе:

- строительство общедоступных мест постоянного хранения на открытых и полуподземных автостоянках общей вместимость 13334 машино-места, в том числе:

- на территории квартала 1 - 7038 машино-мест;

- на территории квартала 2 - 6296 машино-мест.

5. Организация движения общественного автобусного транспорта в общем потоке по межквартальной жилой улице с устройством на ней по два остановочных пункта в каждом направлении и по проектным магистралям № 5 и № 6, ограничивающим территорию проектирования с запада, юго-запада и юго-востока.

6. Создание условий для обеспечения маломобильных групп населения транспортными услугами, в том числе:

- выделение для маломобильных групп населения 10 % машино-мест от общего количества шириной 3,5 м с обозначением знаками, принятыми в международной практике, на площадках для постоянного и временного хранения автомобилей, расположенных на расстоянии от наиболее удаленных входов в здания 30 м;

- обеспечение продольного уклона тротуаров вдоль зданий не более 5 %, поперечного уклона не более 2 %;

- обеспечение высоты бордюров по краям пешеходных путей на тротуарах не менее 0,05 м; высоты бортового камня в местах пересечения тротуаров с проезжей частью не более 0,04 м.

### **2.2.3. Развитие и размещение объектов инженерной инфраструктуры**

#### **1. Теплоснабжение**

1.1. Осуществление теплоснабжения объектов, расположенных на территории проектируемого микрорайона, обеспечивающее суммарную тепловую нагрузку на расчетный срок 111,0 Гкал/ч от двух блок-модульных газовых котельных, размещаемых на территории микрорайона.

1.2. Выполнение мероприятий по развитию системы теплоснабжения, в том числе:

- строительство блок-модульных газовых котельных общей мощностью 107,0 Гкал/ч;
- строительство сети теплоснабжения с двухконтурной схемой от блок-модульных газовых котельных - с замкнутым первым контуром и теплообменниками, устанавливаемыми в индивидуальных тепловых пунктах жилых и общественных зданий для снижения параметров теплоносителя на отопление и горячее водоснабжение;

- прокладка тепловых сетей до индивидуальных тепловых пунктов – подземная двухтрубная.

#### **2. Водоснабжение**

2.1. Осуществление водоснабжения объектов, расположенных на территории проектируемого микрорайона, обеспечивающее суммарный расчетный объем водопотребления на расчетный срок 9,8 тыс. м<sup>3</sup>/сут на хозяйственно-питьевые, производственные и противопожарные нужды через строящиеся сети водоснабжения центральной части поселка Мурино от коммунальных сетей водоснабжения ГУП «Водоканал Санкт-Петербурга» с точками врезки на проектируемой закольцованной водопроводной сети.

2.2. Выполнение мероприятий по развитию системы водоснабжения, в том числе:

- санация водовода диаметром 1200 мм по ул. Шато Руставели на участке от Муринской насосной станции до пр. Просвещения (г. Санкт-Петербург);

- реконструкция водовода диаметром 900 мм по пр. Просвещения на участке от ул. Шато Руставели до Гражданского пр. (г. Санкт-Петербург) с увеличением внутреннего диаметра до 1000 мм;

- проектирование и прокладка водовода 1200 мм (3-й выход) от Муринской ПНС, вдоль КАД, по пр. Культуры с присоединением к водоводам диаметром 900 мм и 1200 мм по Суздальскому пр. (г. Санкт-Петербург);

- строительство водопроводных сетей от точки подключения до административной границы города Санкт-Петербурга.

- проектирование и строительство распределительной внутриквартальной сети водоснабжения.

#### **3. Водоотведение**

3.1. Осуществление водоотведения хозяйственно-бытовых и производственных

стоков от объектов, расположенных на территории проектируемого микрорайона, по централизованной системе в объеме на расчетный срок 8,3 тыс. м<sup>3</sup>/сут в коммунальные сети водоотведения ГУП «Водоканал Санкт-Петербурга» через проектируемую канализационную сеть центральной части поселка Мурино.

3.2. Выполнение мероприятий по развитию системы водоотведения, в том числе:

- реконструкция с увеличением диаметра до 700 мм существующей сети бытовой коммунальной канализации по Гражданскому пр. (г. Санкт-Петербург) до шахты № 148 тоннельного канализационного коллектора Выборгский;
- реконструкцию шахты № 148 тоннельного канализационного коллектора Выборгский;
- строительство микротоннеля диаметром 1200 мм от административной границы Санкт-Петербурга до проектируемой шахты №16 коллектора дублера Выборгского ТКК;
- строительство канализационных сетей от точки подключения до административной границы города Санкт-Петербурга;
- проектирование и строительство бытовой канализационной сети на территории проектируемого микрорайона;
- проектирование и строительство сети ливневой канализации с отводом поверхностных стоков через накопительную емкость на очистные сооружения поверхностных стоков, самотечный сброс очищенных дождевых стоков в реку Охта;
- проектирование и устройство на территории автостоянок дождеприемных колодцев с фильтр-патронами.

#### 4. Газоснабжение

4.1. Газоснабжение как вид основного топлива для двух газовых котельных установок в объеме на расчетный срок 15,1 тыс. м<sup>3</sup>/ч осуществить от планируемой к строительству в данном районе ГРС «Восточная - 2».

4.2. Выполнение мероприятий по развитию системы газоснабжения, в том числе:

- проектирование и перекладка в инженерно-техническом коридоре вдоль проектируемых улиц (магистрала №5 и магистрала №6) части распределительного газопровода высокого давления диаметром 108 мм, проходящего по участкам перспективной застройки;
- проектирование и строительство распределительного газопровода высокого давления от ГРС «Восточная - 2» до проектируемых ГРП, предусматриваемых на участках, выделенных под размещение блок-модульных газовых котельных в границах территории проектирования;
- проектирование и строительство ГРП.

#### 5. Электроснабжение

5.1. Электроснабжение объектов, расположенных на территории проектируемого микрорайона, на бытовые (в том числе на пищеприготовление) и иные нужды в объеме на расчетный срок 33,6 МВт от новой ПС 220/10 кВ, размещение которой предусматривается в северной части территории проектирования.

5.2. Выполнение мероприятий по развитию системы электроснабжения, в том числе:

- вынос транзитных воздушных линии электропередачи 10 кВ от ТЭС №21 «Северная» из пятнен застройки по северной границе территории проектирования;
- установка на ОРУ 220 кВ ТЭС №21 «Северная» двух новых линейных ячеек;
- проектирование и строительство ПС 220/10 кВ с трансформаторами 2х80 МВА;
- подключение ПС 220/10 кВ к новым линейным ячейкам на ОРУ 220 кВ ТЭС №21 «Северная» по новым ЛЭП напряжением 220 кВ;
- проектирование и строительство распределительных подстанций (РТП) 10 кВ;
- проектирование и строительство необходимого количества двухтрансформаторных подстанций (ТП) 10/0,4 кВ на территории проектируемого микрорайона;

- проектирование и строительство на территории проектируемого микрорайона (квартала) распределительной сети 0,4 кВ от проектных ТП 10/0,4 кВ.

6. Связь, информатизация, диспетчеризация

6.1 Развитие стационарной телефонной связи на 22,8 тыс. точек подключения на расчетный срок как современных цифровых коммутационных систем на базе технологии GPON с прокладкой от АТС волоконно-оптических кабелей.

6.2. Развитие сети радиовещания на 22,4 тыс. точек подключения на расчетный срок с радиофикацией объектов при организации канала связи для подачи сигнала оповещения от точки присоединения с возможностью получения сигналов оповещения РАСЦО ГО и ЧС.

6.3. Развитие сети кабельного телевидения на 55,4 тыс. точек подключения на расчетный срок с передачей цифрового телевизионного сигнала по технологии GPON в каждую квартиру по технологии IPTV.

6.4. Обеспечение повсеместного доступа в сеть Интернет.

## **2.2.4. Развитие и размещение объектов социальной инфраструктуры**

1. Здравоохранение

1.1. Создание условий для размещения объектов здравоохранения местного значения, а именно:

- аптек – 4 объекта во встроенных помещениях, в том числе в квартале 1 – 2 объекта, в квартале 2 – 2 объекта

2. Образование

2.1. Строительство объектов образования местного значения Всеволожского муниципального района в следующих объемах:

- детских дошкольных учреждений - 8 объектов общей вместимостью 1835 мест, в том числе на участке 36 - 1 объект вместимостью 200 мест, на участке 38 - 1 объект вместимостью 255 мест, на участке 40 - 1 объект вместимостью 255 мест, на участке 41 - 1 объект вместимостью 255 мест, на участке 51 - 1 объект вместимостью 240 мест, на участке 52 - 1 объект вместимостью 240 мест, на участке 54 - 1 объект вместимостью 150 мест, на участке 55 - 1 объект вместимостью 240 мест;

- общеобразовательных школ - 3 объекта общей вместимостью 2800 мест, в том числе на участке 37 - 1 объект вместимостью 825 мест, на участке 39 - 1 объект вместимостью 650 мест, на участке 53 - 1 объект вместимостью 1325 мест.

3. Потребительский рынок

3.1. Строительство торгового комплекса с высоким уровнем коммерческого обслуживания и предоставления услуг, в том числе с размещением специализированных непродовольственных и продовольственных магазинов, ресторанов, интернет-кафе, салонов по ремонту бытовой техники, салонов красоты, кинозалов и тп. на участке 1.

3.2. Строительство магазинов мелкорозничной торговли микрорайонного уровня с широким ассортиментом продовольственных и непродовольственных товаров, предприятий общественного питания и бытового обслуживания в следующих объемах:

- предприятий розничной торговли – 3060 м<sup>2</sup> торговой площади, в том числе:

- продовольственными товарами - 2140 м<sup>2</sup> торговой площади, из них в квартале 1 – 1130 м<sup>2</sup> торговой площади, квартале 2 – 1010 м<sup>2</sup> торговой площади;

- непродовольственными товарами 920 м<sup>2</sup> торговой площади, из них в квартале 1 – 485 м<sup>2</sup> торговой площади, квартале 2 – 435 м<sup>2</sup> торговой площади;

- предприятий общественного питания – на 245 посадочных мест, из них в квартале 1 – 130 посадочных мест, квартале 2 – 115 посадочных мест;



- предприятий бытового обслуживания – на 62 рабочих места, из них в квартале 1 – 32 рабочих места, квартале 2 – 30 рабочих мест.

#### 4. Физическая культура и спорт

4.1. Строительство объектов физической культуры и спорта микрорайонного уровня, в том числе:

- помещений для физкультурно-оздоровительных занятий общей площадью пола 2140 м<sup>2</sup>;

- спортивных площадок на придомовых территориях.

#### 5. Культура и искусство

5.1. Создание культурно-досугового центра в составе торгового комплекса на участке 1.

5.2. Размещение учреждений культурно-досугового типа микрорайонного уровня общей площадью 1525 м<sup>2</sup> для обеспечения деятельности творческих коллективов в общественных центрах жилых групп.

#### 6. Банковские услуги

6.1. Создание условий для развития банковских услуг – для строительства от делений банков – на 16 операционных мест, в том числе в квартале 1 – 2 объекта по 4 операционных места каждый, квартале 2 – 2 объекта по 4 операционных места каждый.

7. Охрана общественного порядка, обслуживание жилищного фонда (объекты местного значения)

7.1. Устройство опорных пунктов охраны правопорядка во встроенных помещениях общей площадью 310 м<sup>2</sup>, квартале 1 – 165 м<sup>2</sup> нормируемой площади, квартале 2 – 145 м<sup>2</sup> нормируемой площади.

7.2. Устройство контор жилищно-эксплуатационной службы во встроенных помещениях – 2 объекта, по одному объекту в каждом квартале.

### **2.3. Мероприятия по подготовке территории**

1. Выполнение детальных инженерно-экологических изысканий для определения объемов работ по рекультивации территории, на которой почва в соответствии с СанПиН 2.1.7.1287-03 «Санитарно-эпидемиологические требования к качеству почв» относится к категории «умеренно опасная» и «опасная».

2. Рекультивации территории путем снятия загрязненного грунта и вывозкой его на полигоны промышленных отходов.

### 3. Положение о характеристиках планируемого развития территории, характеристиках развития систем социального, транспортного обслуживания, инженерно-технического обеспечения

#### 3.1. Характеристики планируемого развития в целом по микрорайону

№№ п/п	Наименование показателей	Единица измерения	Сущест- вующее положение	Полное развитие
1	2	3	4	5
<b>I</b>	<b>ТЕРРИТОРИИ</b>			
<b>1</b>	<b>Общая площадь территории в границах проектирования,</b> в том числе:	<b>га</b> <b>%</b>	<b>140,61</b> <b>100,00</b>	<b>140,61</b>
<b>1.1</b>	<b>Общая площадь территории жилых кварталов,</b> в том числе по функционально-планировочным зонам:	<b>га</b> <b>%</b>	<b>-</b>	<b>122,18</b> <b>86,89</b>
1.1.1	зоны застройки многоквартирными многоэтажными жилыми домами	га %	-	59,93 42,62
1.1.2	зоны объектов делового, общественного и торгового назначения	га %	-	6,86 4,88
1.1.3	зоны объектов социальной инфраструктуры	га %	-	18,39 13,08
1.1.4	рекреационные зоны, в том числе:	га %	-	26,89 19,12
1.1.4.1	зоны объектов досуга и отдыха	га %	-	9,31 6,62
1.1.4.2	зоны зеленых насаждений общего пользования	га %	-	17,58 12,50
1.1.5	зоны объектов транспортной инфраструктуры	га %	-	6,81 4,84
1.1.6	зоны объектов инженерной инфраструктуры	га %	-	3,30 2,35
<b>1.2</b>	<b>Площадь внеквартальной территории,</b> в том числе по функционально-планировочным зонам:	<b>га</b> <b>%</b>	<b>-</b>	<b>18,43</b> <b>13,11</b>
1.2.1	межквартальной улично-дорожной сети	га %	-	15,09 10,73
1.2.2	зеленых насаждений общего пользования, береговых полос	га %	-	3,34 2,38
<b>2</b>	<b>Из общей площади в границах проектирования площадь жилых кварталов,</b> в том числе:	<b>га</b>		<b>122,18</b>
2.1	площадь территории квартала 1	га	-	65,18
2.2	площадь территории квартала 2	га	-	57,00
<b>II</b>	<b>НАСЕЛЕНИЕ</b>			
<b>3</b>	<b>Численность постоянного населения,</b> в том числе:	<b>тыс. чел.</b>	<b>-</b>	<b>30,47</b>
3.1	численность населения в квартале 1	тыс. чел.	-	16,08
3.2	численность населения в квартале 2	тыс. чел.	-	14,39

№№ п/п	Наименование показателей	Единица измерения	Сущест- вующее положение	Полное развитие
1	2	3	4	5
<b>4</b>	<b>Плотность постоянного населения на территории кварталов</b>			
4.1	Плотность населения на территории квартала 1	чел./га	-	247
4.2	Плотность населения на территории квартала 2	чел./га	-	287
<b>III</b>	<b>ЖИЛИЩНЫЙ ФОНД</b>			
<b>5</b>	<b>Общая площадь жилых зданий по внешнему обводу наружных стен без учета подземных сооружений,</b> в том числе:	<b>тыс. м<sup>2</sup></b>	<b>-</b>	<b>1679,95</b>
5.1	Общая площадь жилых зданий по внешнему обводу наружных стен без учета подземных сооружений в квартале 1	тыс. м <sup>2</sup>	-	868,56
5.2	Общая площадь жилых зданий по внешнему обводу наружных стен без учета подземных сооружений в квартале 2	тыс. м <sup>2</sup>	-	811,39
<b>6</b>	<b>Общая площадь квартир многоквартирных жилых домов,</b> в том числе:	<b>тыс. м<sup>2</sup></b>	<b>-</b>	<b>1066,46</b>
6.1	Общая площадь квартир многоквартирных жилых домов в квартале 1	тыс. м <sup>2</sup>	-	562,92
6.2	Общая площадь квартир многоквартирных жилых домов в квартале 2	тыс. м <sup>2</sup>	-	503,54
<b>7</b>	<b>Плотность жилищного фонда на территории кварталов</b>			
7.1	Плотность жилищного фонда на территории квартала 1	м <sup>2</sup> площади квартир/га	-	8636
7.2	Плотность жилищного фонда на территории квартала 2	м <sup>2</sup> площади квартир/га	-	8834
<b>8</b>	<b>Высотные нормативные параметры застройки</b>			
8.1	Максимальная этажность застройки	этаж		12
8.2	Максимальная высота зданий	м		37
<b>IV</b>	<b>БЛАГОУСТРОЙСТВО</b>			
9	Площадь озелененных территорий общего пользования микрорайона в границах жилых кварталов	тыс. м <sup>2</sup>	-	17,52
10	Площадь озелененных территорий общего пользования микрорайона в границах жилых кварталов на 1 жителя	м <sup>2</sup> /чел.	-	6,1
<b>V</b>	<b>СОЦИАЛЬНАЯ ИНФРАСТРУКТУРА МЕСТНОГО ЗНАЧЕНИЯ</b>			
11	Детские дошкольные учреждения	объект место	-	8 1835
12	Общеобразовательные школы	объект место	-	3 2800
13	Предприятия розничной торговли, всего	м <sup>2</sup> торговой площади	-	3060

№№ п/п	Наименование показателей	Единица измерения	Сущест- вующее положение	Полное развитие
1	2	3	4	5
13.1	- продовольственными товарами	м <sup>2</sup> торговой площади	-	2140
13.2	- непродовольственными товарами	м <sup>2</sup> торговой площади	-	920
14	Предприятия общественного питания	посадочное место	-	245
15	Предприятия бытового обслуживания	рабочее место	-	62
16	Аптеки	объект	-	4
17	Филиалы банков	операцион- ное место	-	16
18	Жилищно-эксплуатационные службы	объект	-	2
19	Помещения досуга и любительской деятельности	м <sup>2</sup> нормируе- мой площади	-	1525
20	Помещения для физкультурно- оздоровительных занятий	м <sup>2</sup> площади пола	-	2140
21	Опорный пункт охраны порядка	м <sup>2</sup> нормируе- мой площади	-	310
22	Общественные туалеты	прибор	-	30
<b>УІ</b>	<b>ТРАНСПОРТНАЯ ИНФРАСТРУКТУРА</b>			
23	Протяженность улично-дорожной сети всего, в том числе:	км	-	5,84
23.1	межквартальной жилой улицы	км	-	1,38
23.2	основных внутриквартальных проездов (проездов, выделенных красными линиями)	км	-	3,68
24	Общее количество мест для постоянного хранения индивидуальных легковых автомобилей на территории жилого микрорайона, в том числе:	машино- мест	-	<b>13334</b>
24.1	на территории квартала 1	машино- мест	-	7038
24.2	на территории квартала 2	машино- мест	-	6296
<b>УІІ</b>	<b>ИНЖЕНЕРНАЯ ИНФРАСТРУКТУРА</b>			
<b>25</b>	<b>Водоснабжение</b>			
25.1	Общий объем среднесуточного водопотребление	тыс. м <sup>3</sup> /сут	-	9,8
25.2	Среднесуточное водопотребление на 1 человека	л/сут	-	322
<b>26</b>	<b>Канализация</b>			
26.1	Общий объем бытовых стоков	тыс. м <sup>3</sup> /сут	-	8,3
<b>27</b>	<b>Теплоснабжение</b>			
27.1	Суммарная тепловая нагрузка	Гкал/ч	-	111,0
<b>28</b>	<b>Газоснабжение</b>			
28.1	Общий объем расхода газа	тыс. м <sup>3</sup> /сут	-	15,1

№№ п/п	Наименование показателей	Единица измерения	Сущест- вующее положение	Полное развитие
1	2	3	4	5
<b>27</b>	<b>Электроснабжение</b>			
27.1	Общая потребность в электроэнергии	тыс. кВА	-	33,6
<b>29</b>	<b>Связь</b>			
29.1	Количество точек подключения стационарной телефонной сети	тыс. шт.	-	22,8
29.2	Количество точек подключения радиотрансляционной сети	тыс. шт.	-	22,4
29.3	Количество точек подключения телевизионной сети	тыс. шт.	-	55,4

### 3.2. Основные показатели по кварталам и участкам

№№ п/п	Наименование показателей	Единица измерения	Количество при полном развитии
	<b>Квартал 1</b>		
1	Участок 1. Торговый комплекс		
	площадь участка	м <sup>2</sup>	39679
2	Участок 2 Многоквартирные многоэтажные жилые дома со встроенно-пристроенными помещениями (с обязательным размещением в первых этажах зданий вдоль проездов, выделенных красными линиями, встроенно-пристроенных помещений)		
	площадь участка	м <sup>2</sup>	14547
	общая площадь жилых зданий по внешнему обводу наружных стен без учета подземных сооружений	м <sup>2</sup>	36406
	жилищный фонд (общая площадь квартир)	м <sup>2</sup>	21310
	население	чел.	609
	вместимость автостоянок	машино-мест	219
3	Участок 3 Многоквартирные многоэтажные жилые дома со встроенно-пристроенными помещениями (с обязательным размещением в первых этажах зданий вдоль проездов, выделенных красными линиями, встроенно-пристроенных помещений)		
	площадь участка	м <sup>2</sup>	21397
	общая площадь жилых зданий по внешнему обводу наружных стен без учета подземных сооружений	м <sup>2</sup>	64646

№№ п/п	Наименование показателей	Единица измерения	Количество при полном развитии
	жилищный фонд (общая площадь квартир)	м <sup>2</sup>	38180
	население	чел.	1091
	вместимость автостоянок	машино-мест	415
4	Участок 4 Многokвартирные многоэтажные жилые дома со встроенно-пристроенными помещениями (с обязательным размещением в первых этажах зданий вдоль проездов, выделенных красными линиями, встроенно-пристроенных помещений)		
	площадь участка	м <sup>2</sup>	18744
	общая площадь жилых зданий по внешнему обводу наружных стен без учета подземных сооружений	м <sup>2</sup>	38251
	жилищный фонд (общая площадь квартир)	м <sup>2</sup>	21335
	население	чел.	610
	вместимость автостоянок	машино-мест	263
5	Участок 5 Многokвартирные многоэтажные жилые дома со встроенно-пристроенными помещениями (с обязательным размещением в первых этажах зданий вдоль проездов, выделенных красными линиями, встроенно-пристроенных помещений)		
	площадь участка	м <sup>2</sup>	12743
	общая площадь жилых зданий по внешнему обводу наружных стен без учета подземных сооружений	м <sup>2</sup>	29035
	жилищный фонд (общая площадь квартир)	м <sup>2</sup>	16335
	население	чел.	467
	вместимость автостоянок	машино-мест	203
6	Участок 6 Многokвартирные многоэтажные жилые дома со встроенно-пристроенными помещениями (с обязательным размещением в первых этажах зданий вдоль проездов, выделенных красными линиями, встроенно-пристроенных помещений)		
	площадь участка	м <sup>2</sup>	18989
	общая площадь жилых зданий по внешнему обводу наружных стен без учета подземных сооружений	м <sup>2</sup>	53278
	жилищный фонд (общая площадь квартир)	м <sup>2</sup>	35950
	население	чел.	1027
	вместимость автостоянок	машино-мест	410

№№ п/п	Наименование показателей	Единица измерения	Количество при полном развитии
7	Участок 7 Многоквартирные многоэтажные жилые дома со встроенно-пристроенными помещениями (с обязательным размещением в первых этажах зданий вдоль проездов, выделенных красными линиями, встроенно-пристроенных помещений)		
	площадь участка	м <sup>2</sup>	16634
	общая площадь жилых зданий по внешнему обводу наружных стен без учета подземных сооружений	м <sup>2</sup>	42859
	жилищный фонд (общая площадь квартир)	м <sup>2</sup>	28455
	население	чел.	813
	вместимость автостоянок	машино-мест	329
8	Участок 8 Многоквартирные многоэтажные жилые дома со встроенно-пристроенными помещениями (с обязательным размещением в первых этажах зданий вдоль проездов, выделенных красными линиями, встроенно-пристроенных помещений)		
	площадь участка	м <sup>2</sup>	14579
	общая площадь жилых зданий по внешнему обводу наружных стен без учета подземных сооружений	м <sup>2</sup>	37413
	жилищный фонд (общая площадь квартир)	м <sup>2</sup>	24745
	население	чел.	707
	вместимость автостоянок	машино-мест	261
9	Участок 9 Многоквартирные многоэтажные жилые дома со встроенно-пристроенными помещениями (с обязательным размещением в первых этажах зданий вдоль проездов, выделенных красными линиями, встроенно-пристроенных помещений)		
	площадь участка	м <sup>2</sup>	23338
	общая площадь жилых зданий по внешнему обводу наружных стен без учета подземных сооружений	м <sup>2</sup>	64277
	жилищный фонд (общая площадь квартир)	м <sup>2</sup>	43505
	население	чел.	1243
	вместимость автостоянок	машино-мест	512

№№ п/п	Наименование показателей	Единица измерения	Количество при полном развитии
10	Участок 10 Многokвартирные многоэтажные жилые дома со встроенно-пристроенными помещениями (с обязательным размещением в первых этажах зданий вдоль проездов, выделенных красными линиями, встроенно-пристроенных помещений)		
	площадь участка	м <sup>2</sup>	23552
	общая площадь жилых зданий по внешнему обводу наружных стен без учета подземных сооружений	м <sup>2</sup>	67704
	жилищный фонд (общая площадь квартир)	м <sup>2</sup>	44360
	население	чел.	1267
	вместимость автостоянок	машино-мест	523
11	Участок 11 Многokвартирные многоэтажные жилые дома со встроенно-пристроенными помещениями (с обязательным размещением в первых этажах зданий вдоль проездов, выделенных красными линиями, встроенно-пристроенных помещений)		
	площадь участка	м <sup>2</sup>	16959
	общая площадь жилых зданий по внешнему обводу наружных стен без учета подземных сооружений	м <sup>2</sup>	49272
	жилищный фонд (общая площадь квартир)	м <sup>2</sup>	32360
	население	чел.	925
	вместимость автостоянок	машино-мест	387
12	Участок 12 Многokвартирные многоэтажные жилые дома со встроенно-пристроенными помещениями		
	площадь участка	м <sup>2</sup>	22796
	общая площадь жилых зданий по внешнему обводу наружных стен без учета подземных сооружений	м <sup>2</sup>	61920
	жилищный фонд (общая площадь квартир)	м <sup>2</sup>	41440
	население	чел.	1184
	вместимость автостоянок	машино-мест	471
13	Участок 13 Многokвартирные многоэтажные жилые дома со встроенно-пристроенными помещениями (с обязательным размещением в первых этажах зданий вдоль проездов, выделенных красными линиями, встроенно-пристроенных помещений)		
	площадь участка	м <sup>2</sup>	13337
	общая площадь жилых зданий по внешнему обводу наружных стен без учета подземных сооружений	м <sup>2</sup>	35788



№№ п/п	Наименование показателей	Единица измерения	Количество при полном развитии
	жилищный фонд (общая площадь квартир)	м <sup>2</sup>	24380
	население	чел.	697
	вместимость автостоянок	машино-мест	294
14	Участок 14 Многokвартирные многоэтажные жилые дома со встроенными помещениями		
	площадь участка	м <sup>2</sup>	27206
	общая площадь жилых зданий по внешнему обводу наружных стен без учета подземных сооружений	м <sup>2</sup>	74440
	жилищный фонд (общая площадь квартир)	м <sup>2</sup>	49640
	население	чел.	1418
	вместимость автостоянок	машино-мест	503
15	Участок 15 Многokвартирные многоэтажные жилые дома со встроенно-пристроенными помещениями (с обязательным размещением в первых этажах зданий вдоль проездов, выделенных красными линиями, встроенно- пристроенных помещений)		
	площадь участка	м <sup>2</sup>	26700
	общая площадь жилых зданий по внешнему обводу наружных стен без учета подземных сооружений	м <sup>2</sup>	69772
	жилищный фонд (общая площадь квартир)	м <sup>2</sup>	46460
	население	чел.	1327
	вместимость автостоянок	машино-мест	565
16	Участок 16 Многokвартирные многоэтажные жилые дома со встроенно-пристроенными помещениями		
	площадь участка	м <sup>2</sup>	19312
	общая площадь жилых зданий по внешнему обводу наружных стен без учета подземных сооружений	м <sup>2</sup>	57324
	жилищный фонд (общая площадь квартир)	м <sup>2</sup>	37980
	население	чел.	1085
	вместимость автостоянок	машино-мест	439
17	Участок 17 Многokвартирные многоэтажные жилые дома со встроенно-пристроенными помещениями		
	площадь участка	м <sup>2</sup>	16164
	общая площадь жилых зданий по внешнему обводу наружных стен без учета подземных сооружений	м <sup>2</sup>	43088
	жилищный фонд (общая площадь квартир)	м <sup>2</sup>	28240
	население	чел.	807

№№ п/п	Наименование показателей	Единица измерения	Количество при полном развитии
	вместимость автостоянок	машино-мест	345
18	Участок 18 Многоквартирные многоэтажные жилые дома со встроенно-пристроенными помещениями		
	площадь участка	м <sup>2</sup>	15225
	общая площадь жилых зданий по внешнему обводу наружных стен без учета подземных сооружений	м <sup>2</sup>	43088
	жилищный фонд (общая площадь квартир)	м <sup>2</sup>	28240
	население	чел.	807
	вместимость автостоянок	машино-мест	345
19	Участок 36 Детское дошкольное учреждение на 200 мест		
	площадь участка	м <sup>2</sup>	8001
	вместимость	мест	200
20	Участок 37 Общеобразовательная школа на 825 мест		
	площадь участка	м <sup>2</sup>	29701
	вместимость	мест	825
21	Участок 38 Детское дошкольное учреждение на 255 мест		
	площадь участка	м <sup>2</sup>	10215
	вместимость	мест	255
22	Участок 39 Общеобразовательная школа на 650 мест		
	площадь участка	м <sup>2</sup>	28639
	вместимость	мест	650
23	Участок 40 Детское дошкольное учреждение на 255 мест		
	площадь участка	м <sup>2</sup>	10204
	вместимость	мест	255
24	Участок 41 Детское дошкольное учреждение на 255мест		
	площадь участка	м <sup>2</sup>	10207
	вместимость	мест	255
25	Участок 42 Пожарное депо		
	площадь участка	м <sup>2</sup>	12023
26	Участок 43 Отделение полиции		
	площадь участка	м <sup>2</sup>	12294

№№ п/п	Наименование показателей	Единица измерения	Количество при полном развитии
27	Участок 44 Больнично-поликлинический комплекс емкостью 400 коек и 200 посещений в смену Станция скорой помощи на 4 автомобиля		
	площадь участка	м <sup>2</sup>	7833
28	Участок 45 Очистные сооружения поверхностного стока (ОСПС)		
	площадь участка	м <sup>2</sup>	2881
29	Участок 46 Стадион		
	площадь участка	м <sup>2</sup>	33154
30	Участок 47 Котельная		
	площадь участка	м <sup>2</sup>	5325
31	Участок 48 Трансформаторная подстанция 220/10		
	площадь участка	м <sup>2</sup>	4584
32	Участок 49 Объекты отдыха и спорта		
	площадь участка	м <sup>2</sup>	21313
33	Участок 50 Объекты отдыха и спорта		
	площадь участка	м <sup>2</sup>	9519
34	Участок 62 Трансформаторная подстанция		
	площадь участка	м <sup>2</sup>	146
35	Участок 63 Распределительная трансформаторная подстанция		
	площадь участка	м <sup>2</sup>	264
36	Участок 64 Трансформаторная подстанция		
	площадь участка	м <sup>2</sup>	144
37	Участок 65 Распределительная трансформаторная подстанция		
	площадь участка	м <sup>2</sup>	332
38	Основные внутриквартальные проезды - проезды, выделенные красными линиями		
	общая площадь	м <sup>2</sup>	33085
39	Зеленые насаждения общего пользования		
	общая площадь	м <sup>2</sup>	50061

№№ п/п	Наименование показателей	Единица измерения	Количество при полном развитии
	<b>Всего по кварталу 1</b>		
	общая площадь квартала в красных линиях	м <sup>2</sup>	651826
	общая площадь жилых зданий по внешнему обводу наружных стен без учета подземных сооружений	м <sup>2</sup>	868561
	жилищный фонд (общая площадь квартир)	м <sup>2</sup>	562915
	население	чел.	16084
	вместимость стоянок для постоянного хранения индивидуальных легковых автомобилей	машино-мест	7038
	<b>Квартал 2</b>		
40	Участок 19 Многokвартирные многоэтажные жилые дома со встроенно-пристроенными помещениями (с обязательным размещением в первых этажах зданий вдоль проездов, выделенных красными линиями, встроенно-пристроенных помещений)		
	площадь участка	м <sup>2</sup>	29464
	общая площадь жилых зданий по внешнему обводу наружных стен без учета подземных сооружений	м <sup>2</sup>	74368
	жилищный фонд (общая площадь квартир)	м <sup>2</sup>	49920
	население	чел.	1426
	вместимость автостоянок	машино-мест	611
41	Участок 20 Многokвартирные многоэтажные жилые дома со встроенно-пристроенными помещениями		
	площадь участка	м <sup>2</sup>	10027
	общая площадь жилых зданий по внешнему обводу наружных стен без учета подземных сооружений	м <sup>2</sup>	24736
	жилищный фонд (общая площадь квартир)	м <sup>2</sup>	16480
	население	чел.	471
	вместимость автостоянок	машино-мест	205
42	Участок 21 Многokвартирные многоэтажные жилые дома со встроенно-пристроенными помещениями		
	площадь участка	м <sup>2</sup>	9120
	общая площадь жилых зданий по внешнему обводу наружных стен без учета подземных сооружений	м <sup>2</sup>	24736
	жилищный фонд (общая площадь квартир)	м <sup>2</sup>	16480
	население	чел.	471
	вместимость автостоянок	машино-мест	200

№№ п/п	Наименование показателей	Единица измерения	Количество при полном развитии
43	Участок 22 Многоквартирные многоэтажные жилые дома со встроенно-пристроенными помещениями (с обязательным размещением в первых этажах зданий вдоль проездов, выделенных красными линиями, встроенно-пристроенных помещений)		
	площадь участка	м <sup>2</sup>	11965
	общая площадь жилых зданий по внешнему обводу наружных стен без учета подземных сооружений	м <sup>2</sup>	31120
	жилищный фонд (общая площадь квартир)	м <sup>2</sup>	21200
	население	чел.	606
	вместимость автостоянок	машино-мест	259
44	Участок 23 Многоквартирные многоэтажные жилые дома со встроенно-пристроенными помещениями (с обязательным размещением в первых этажах зданий вдоль проездов, выделенных красными линиями, встроенно-пристроенных помещений)		
	площадь участка	м <sup>2</sup>	21218
	общая площадь жилых зданий по внешнему обводу наружных стен без учета подземных сооружений	м <sup>2</sup>	59446
	жилищный фонд (общая площадь квартир)	м <sup>2</sup>	34840
	население	чел.	995
	вместимость автостоянок	машино-мест	435
45	Участок 24 Многоквартирные многоэтажные жилые дома со встроенными помещениями		
	площадь участка	м <sup>2</sup>	27257
	общая площадь жилых зданий по внешнему обводу наружных стен без учета подземных сооружений	м <sup>2</sup>	73247
	жилищный фонд (общая площадь квартир)	м <sup>2</sup>	44620
	население	чел.	1275
	вместимость автостоянок	машино-мест	552
46	Участок 25 Многоквартирные многоэтажные жилые дома со встроенно-пристроенными помещениями (с обязательным размещением в первых этажах зданий вдоль проездов, выделенных красными линиями, встроенно-пристроенных помещений)		
	площадь участка	м <sup>2</sup>	15823
	общая площадь жилых зданий по внешнему обводу наружных стен без учета подземных	м <sup>2</sup>	51348

№№ п/п	Наименование показателей	Единица измерения	Количество при полном развитии
	сооружений		
	жилищный фонд (общая площадь квартир)	м <sup>2</sup>	31270
	население	чел.	893
	вместимость автостоянок	машино-мест	337
47	Участок 26 Многоквартирные многоэтажные жилые дома со встроенно-пристроенными помещениями (с обязательным размещением в первых этажах зданий вдоль проездов, выделенных красными линиями, встроенно-пристроенных помещений)		
	площадь участка	м <sup>2</sup>	13398
	общая площадь жилых зданий по внешнему обводу наружных стен без учета подземных сооружений	м <sup>2</sup>	44194
	жилищный фонд (общая площадь квартир)	м <sup>2</sup>	26720
	население	чел.	763
	вместимость автостоянок	машино-мест	282
48	Участок 27 Многоквартирные многоэтажные жилые дома со встроенно-пристроенными помещениями (с обязательным размещением в первых этажах зданий вдоль проездов, выделенных красными линиями, встроенно-пристроенных помещений)		
	площадь участка	м <sup>2</sup>	12808
	общая площадь жилых зданий по внешнему обводу наружных стен без учета подземных сооружений	м <sup>2</sup>	44502
	жилищный фонд (общая площадь квартир)	м <sup>2</sup>	27560
	население	чел.	787
	вместимость автостоянок	машино-мест	284
49	Участок 28 Многоквартирные многоэтажные жилые дома со встроенно-пристроенными помещениями		
	площадь участка	м <sup>2</sup>	9642
	общая площадь жилых зданий по внешнему обводу наружных стен без учета подземных сооружений	м <sup>2</sup>	34056
	жилищный фонд (общая площадь квартир)	м <sup>2</sup>	20720
	население	чел.	592
	вместимость автостоянок	машино-мест	238
50	Участок 29 Многоквартирные многоэтажные жилые дома со встроенно-пристроенными помещениями		
	площадь участка	м <sup>2</sup>	19568

№№ п/п	Наименование показателей	Единица измерения	Количество при полном развитии
	общая площадь жилых зданий по внешнему обводу наружных стен без учета подземных сооружений	м <sup>2</sup>	68288
	жилищный фонд (общая площадь квартир)	м <sup>2</sup>	41920
	население	чел.	1198
	вместимость автостоянок	машино-мест	475
51	Участок 30 Многоквартирные многоэтажные жилые дома со встроенно-пристроенными помещениями		
	площадь участка	м <sup>2</sup>	12499
	общая площадь жилых зданий по внешнему обводу наружных стен без учета подземных сооружений	м <sup>2</sup>	37303
	жилищный фонд (общая площадь квартир)	м <sup>2</sup>	22360
	население	чел.	639
	вместимость автостоянок	машино-мест	259
52	Участок 31 Многоквартирные многоэтажные жилые дома со встроенными помещениями		
	площадь участка	м <sup>2</sup>	18565
	общая площадь жилых зданий по внешнему обводу наружных стен без учета подземных сооружений	м <sup>2</sup>	58018
	жилищный фонд (общая площадь квартир)	м <sup>2</sup>	35560
	население	чел.	1016
	вместимость автостоянок	машино-мест	412
53	Участок 32 Многоквартирные многоэтажные жилые дома со встроенными помещениями		
	площадь участка	м <sup>2</sup>	12175
	общая площадь жилых зданий по внешнему обводу наружных стен без учета подземных сооружений	м <sup>2</sup>	39015
	жилищный фонд (общая площадь квартир)	м <sup>2</sup>	23420
	население	чел.	669
	вместимость автостоянок	машино-мест	273
54	Участок 33 Многоквартирные многоэтажные жилые дома со встроенными помещениями		
	площадь участка	м <sup>2</sup>	17851
	общая площадь жилых зданий по внешнему обводу наружных стен без учета подземных сооружений	м <sup>2</sup>	53563
	жилищный фонд (общая площадь квартир)	м <sup>2</sup>	32430
	население	чел.	927

№№ п/п	Наименование показателей	Единица измерения	Количество при полном развитии
	вместимость автостоянок	машино-мест	399
55	Участок 34 Многоквартирные многоэтажные жилые дома со встроенно-пристроенными помещениями		
	площадь участка	м <sup>2</sup>	24464
	общая площадь жилых зданий по внешнему обводу наружных стен без учета подземных сооружений	м <sup>2</sup>	72398
	жилищный фонд (общая площадь квартир)	м <sup>2</sup>	44920
	население	чел.	1283
	вместимость автостоянок	машино-мест	562
56	Участок 35 Многоквартирные многоэтажные жилые дома со встроенно-пристроенными помещениями (с обязательным размещением в первых этажах зданий встроенно- пристроенных помещений)		
	площадь участка	м <sup>2</sup>	11274
	общая площадь жилых зданий по внешнему обводу наружных стен без учета подземных сооружений	м <sup>2</sup>	21050
	жилищный фонд (общая площадь квартир)	м <sup>2</sup>	13120
	население	чел.	375
	вместимость автостоянок	машино-мест	164
57	Участок 51 Детское дошкольное учреждение на 240 мест		
	площадь участка	м <sup>2</sup>	9613
	вместимость	мест	240
58	Участок 52 Детское дошкольное учреждение на 240 мест		
	площадь участка	м <sup>2</sup>	9608
	вместимость	мест	240
59	Участок 53 Общеобразовательная школа на 1325 мест		
	площадь участка	м <sup>2</sup>	31823
	вместимость	мест	1325
60	Участок 54 Детское дошкольное учреждение на 150 мест		
	площадь участка	м <sup>2</sup>	6046
	вместимость	мест	150
61	Участок 55 Детское дошкольное учреждение на 240 мест		
	площадь участка	м <sup>2</sup>	9672
	вместимость	мест	240

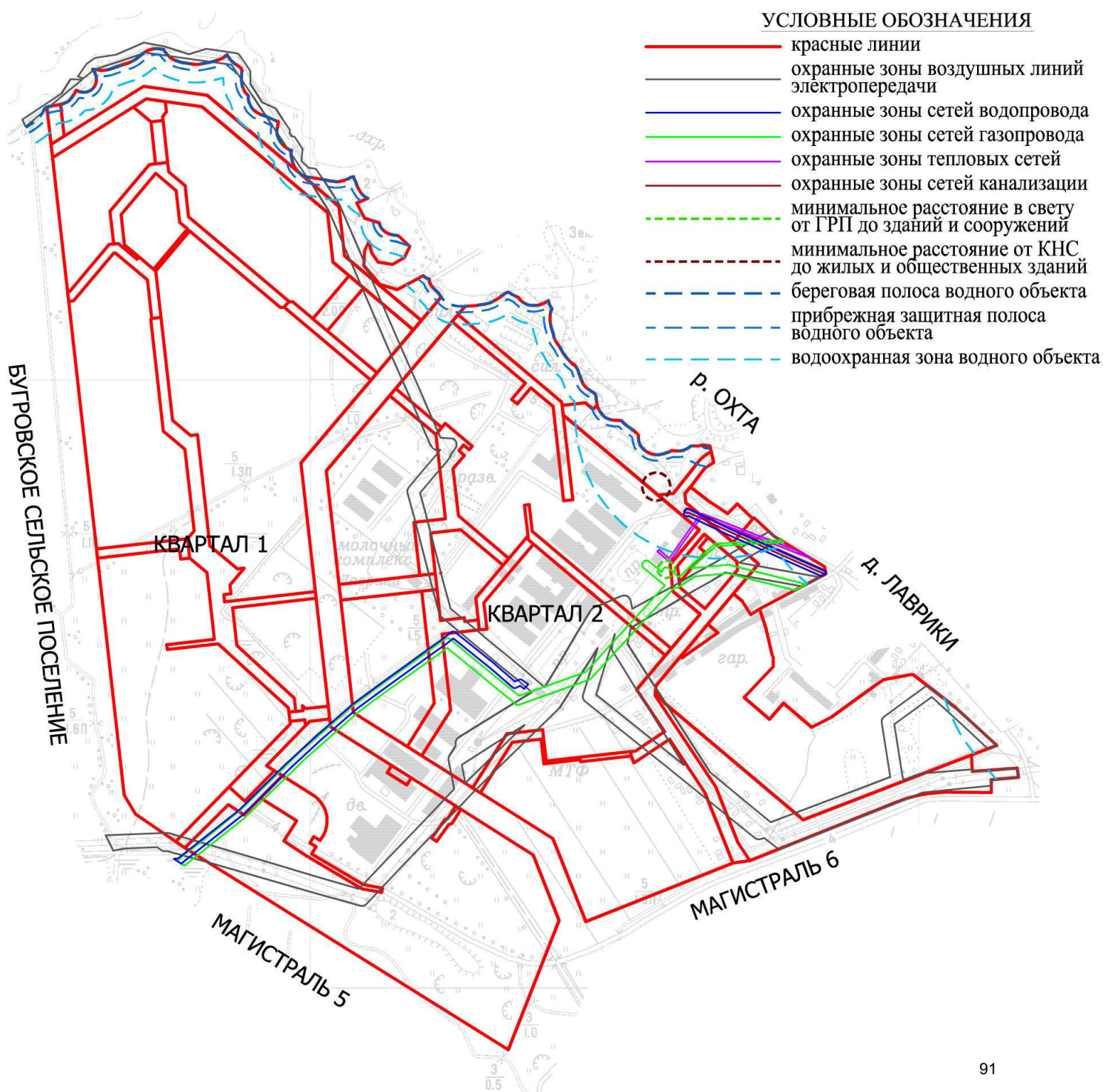


№№ п/п	Наименование показателей	Единица измерения	Количество при полном развитии
62	Участок 56 Котельная		
	площадь участка	м <sup>2</sup>	5472
63	Участок 57 Общественно-деловая застройка		
	площадь участка	м <sup>2</sup>	13534
64	Участок 58 Объекты досуга и отдыха		
	площадь участка	м <sup>2</sup>	17371
65	Участок 59 Объекты досуга и отдыха		
	площадь участка	м <sup>2</sup>	11724
66	Участок 60 Распределительная подстанция		
	площадь участка	м <sup>2</sup>	871
67	Участок 66 Трансформаторная подстанция		
	площадь участка	м <sup>2</sup>	189
68	Участок 67 Распределительная трансформаторная подстанция		
	площадь участка	м <sup>2</sup>	264
69	Участок 68 Трансформаторная подстанция		
	площадь участка	м <sup>2</sup>	144
70	Участок 69 Трансформаторная подстанция		
	площадь участка	м <sup>2</sup>	144
71	Участок 70 Распределительная трансформаторная подстанция		
	площадь участка	м <sup>2</sup>	264
72	Участок 61 Общественно-деловая застройка		
	площадь участка	м <sup>2</sup>	15341
73	Основные внутриквартальные проезды - проезды, выделенные красными линиями		
	общая площадь	м <sup>2</sup>	35046
74	Зеленые насаждения общего пользования		
	общая площадь	м <sup>2</sup>	125706
	<b>Всего по кварталу 2</b>		
	общая площадь квартала в красных линиях	м <sup>2</sup>	569950
	общая площадь жилых зданий по внешнему обводу наружных стен без учета подземных сооружений	м <sup>2</sup>	811388

№№ п/п	Наименование показателей	Единица измерения	Количество при полном развитии
	жилищный фонд (общая площадь квартир)	м <sup>2</sup>	503540
	население	чел.	14386
	вместимость стоянок для постоянного хранения индивидуальных легковых автомобилей	машино-мест	6296
	<b>Территория вне жилого микрорайона</b>		
	площадь территории вне жилого микрорайона, в том числе:	м <sup>2</sup>	184291
	зона межквартальной улично-дорожной сети		
	общая площадь	м <sup>2</sup>	150936
	зоны зеленых насаждений общего пользования, береговых полос		
	общая площадь	м <sup>2</sup>	33355
	<b>Всего по территории проектирования</b>		
	Общая площадь территории проектирования	м <sup>2</sup>	<b>1406067</b>

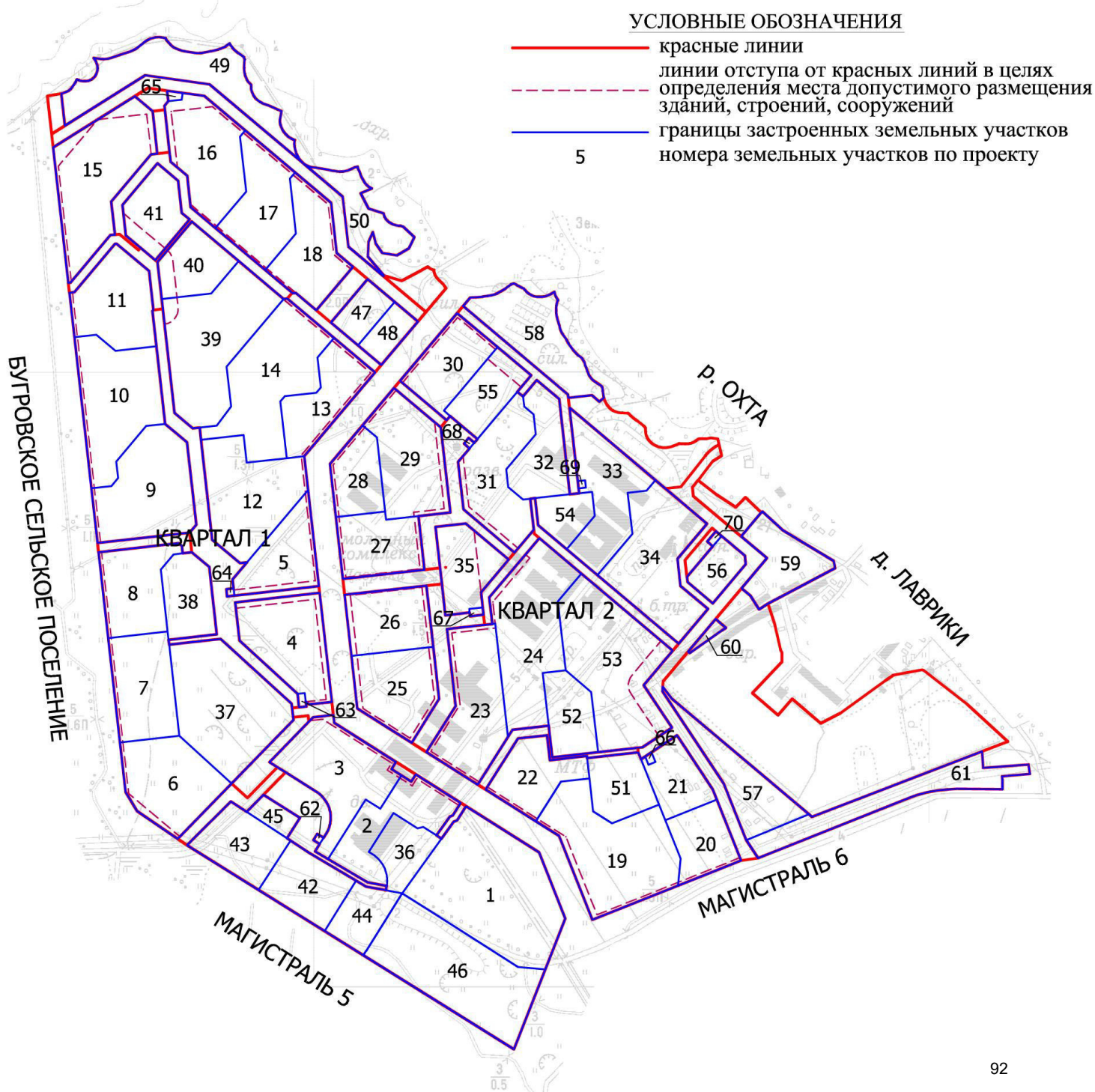
ПРИЛОЖЕНИЕ №4  
к постановлению администрации  
МО «Муринское сельское поселение»  
Всеволожского муниципального района  
Ленинградской области  
от \_\_\_\_\_ № \_\_\_\_\_

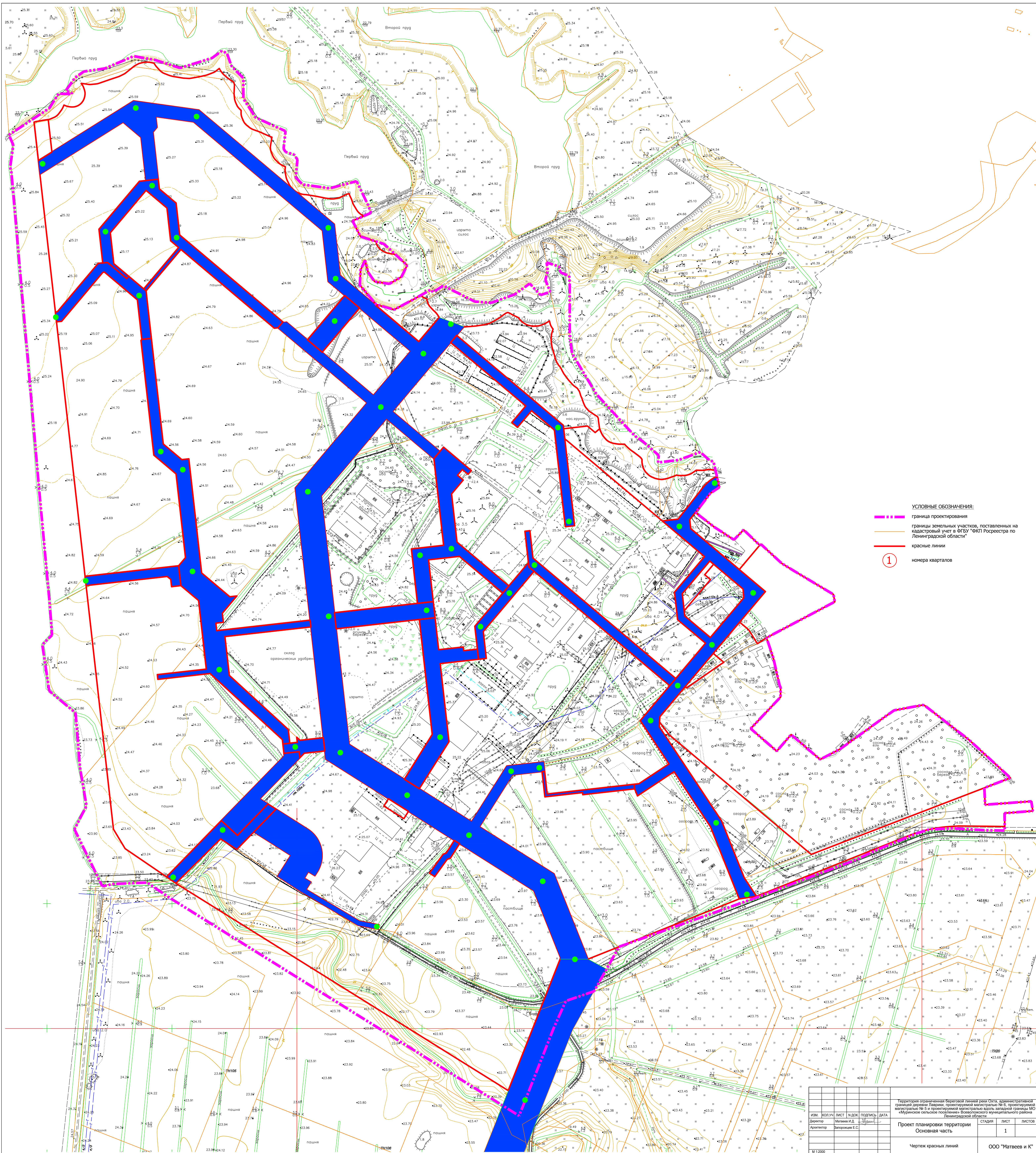
**Чертеж межевания территории,  
ограниченной береговой линией реки Охта, административной границей деревни  
Лаврики, проектируемой магистралью № 6, проектируемой магистралью № 5 и  
проектируемой магистралью вдоль западной границы  
МО «Муринское сельское поселение» Всеволожского муниципального района  
Ленинградской области  
(красные линии, границы зон с особыми условиями использования территории)**



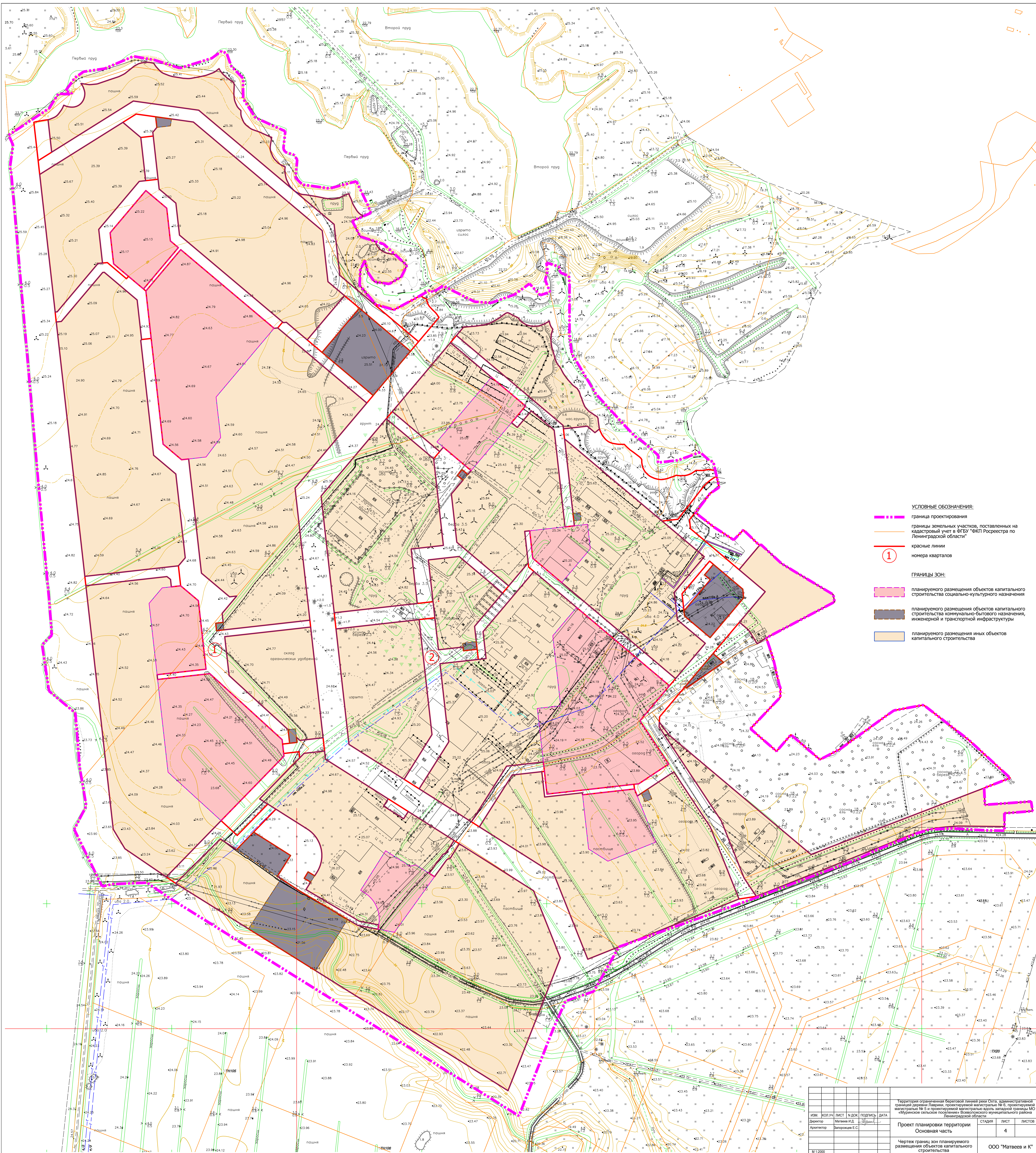
**Чертеж межевания территории,  
ограниченной береговой линией реки Охта, административной границей деревни  
Лаврики, проектируемой магистралью № 6, проектируемой магистралью № 5 и  
проектируемой магистралью вдоль западной границы  
МО «Муринское сельское поселение» Всеволожского муниципального района  
Ленинградской области**

(красные линии; границы застроенных земельных участков; границы формируемых земельных участков для предоставления физическим и юридическим лицам для строительства)





ИЗМ.		КОЛ-ВО ЛИСТОВ	№ ДОК.	ПОДПИСЬ	ДАТА	Территория ограничена Береговой линией реки Св.А., административной границей деревни Лаврино, проектируемой магистралью № 6, проектируемой магистралью № 5 и проектируемой магистралью вдоль западной границы МО «Моринское сельское поселение» Всеволожского муниципального района Ленинградской области	
Директор	Матвеев И.Д.					Проект планировки территории	СТАДИИ
Архитектор	Землянская Е.С.					Основная часть	ЛИСТ
						Чертеж красных линий	1
							ЛИСТОВ
							ООО "Матвеев и К"



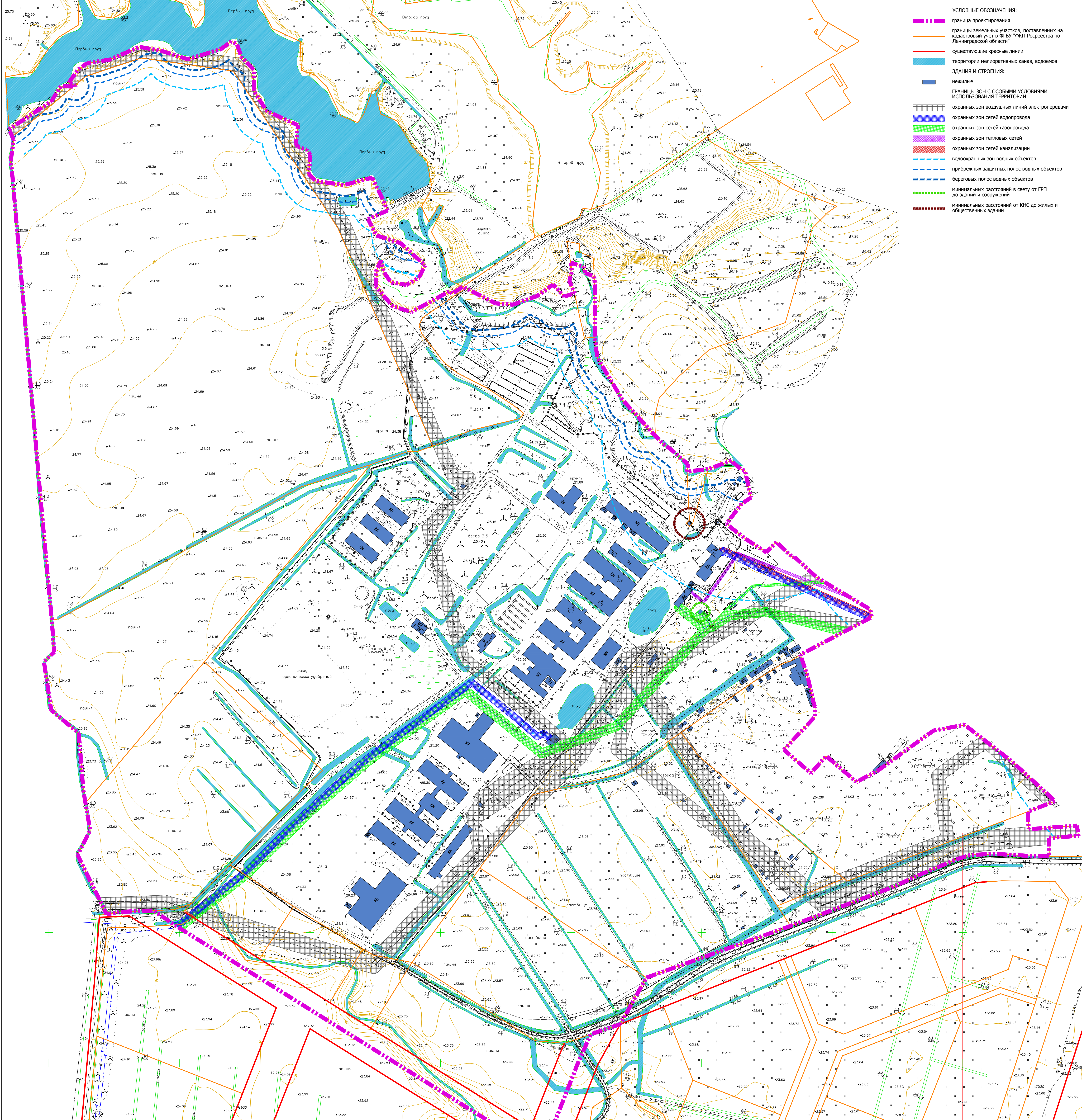
**УСЛОВНЫЕ ОБОЗНАЧЕНИЯ:**

- - - граница проектирования
- границы земельных участков, поставленных на кадастровый учет в ФГУП "ФКП Росреестра по Ленинградской области"
- красные линии
- 1 номера кварталов

**ГРАНИЦЫ ЗОН:**

- планируемого размещения объектов капитального строительства социально-культурного назначения
- планируемого размещения объектов капитального строительства коммунально-бытового назначения, инженерной и транспортной инфраструктуры
- планируемого размещения иных объектов капитального строительства

ИЗМ.		КОП.УЧ.	ЛИСТ	№ ДОК.	ПОДПИСЬ	ДАТА	Территория ограничена береговой линией реки Сокта, административной границей деревни Ладрино, проектируемой магистралью № 6, проектируемой магистралью № 5 и проектируемой магистралью вдоль западной границы МО «Идрицкое сельское поселение» Бологовского муниципального района Ленинградской области	
Директор	Матвеев И.Д.						Проект планировки территории	СТАДИЯ
Архитектор	Запорожца Е.С.						Основная часть	4
							Чертеж границ зон планируемого размещения объектов капитального строительства	ООО "Матвеев и К"
М 1:2000								ЛИСТ
								ЛИСТОВ



- УСЛОВНЫЕ ОБОЗНАЧЕНИЯ:**
- — — — — граница проектирования
  - — — — — границы земельных участков, поставленных на кадастровый учет в ФГБУ "ФКП Росреестра по Ленинградской области"
  - — — — — существующие красные линии
  - — — — — территории мелиоративных канав, водоемов
- ЗДАНИЯ И СТРОЕНИЯ:**
- нежилые
- ГРАНИЦЫ ЗОН С ОСОБИМИ УСЛОВИЯМИ ИСПОЛЬЗОВАНИЯ ТЕРРИТОРИИ:**
- ▨ охранных зон воздушных линий электропередачи
  - ▨ охранных зон сетей водопровода
  - ▨ охранных зон сетей газопровода
  - ▨ охранных зон тепловых сетей
  - ▨ охранных зон сетей канализации
  - ▨ водоохранных зон водных объектов
  - ▨ прибрежных защитных полос водных объектов
  - ▨ береговых полос водных объектов
  - ▨ минимальных расстояний в свету от ГРП до зданий и сооружений
  - ▨ минимальных расстояний от КНС до жилых и общественных зданий

ИЗМ.	КОЛИЧ.	ЛИСТ	% ДОК.	ПОДПИСЬ	ДАТА	Территория ограничена Береговой линией реки Сига, административной границей деревни Лаврино, проектируемой магистралью № 6, проектируемой магистралью № 5 и проектируемой магистралью вдоль западной границы МО «Моринское сельское поселение» Бокситовского муниципального района Ленинградской области <b>Проект планировки территории.</b> <b>Материалы по обоснованию проекта планировки территории.</b> Схема использования территории в период подготовки проекта планировки. Схема границ зон с особыми условиями использования территории.	СТАДИЯ	ЛИСТ	ЛИСТОВ
								2	
Директор	Матвеев И.Д.								
Архитектор	Земарошкин Е.С.								
М 1:2000									ООО "Матвеев и К"

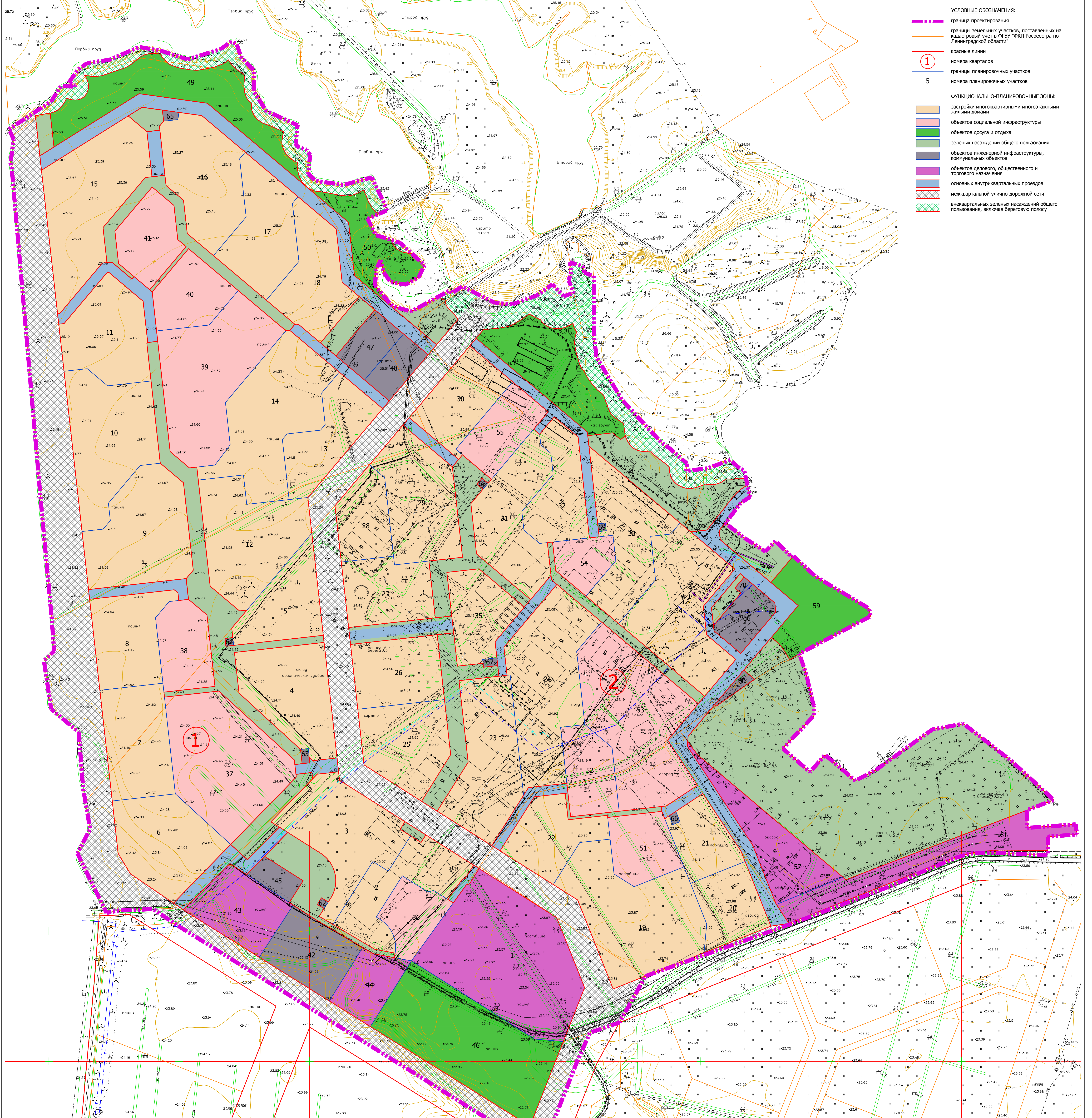


- УСЛОВНЫЕ ОБОЗНАЧЕНИЯ:**
- граница проектирования
  - границы земельных участков, поставленных на кадастровый учет в ФГБУ "ФКП Росреестра по Ленинградской области"
  - красные линии
  - 1 номера кварталов
  - 5 границы планировочных участков
  - 5 номера планировочных участков
  - 9-этажные многоквартирные дома
  - 10-этажные многоквартирные дома
  - 12-этажные многоквартирные дома
  - объекты социальной инфраструктуры
  - общественно-деловая застройка
  - объекты инженерной инфраструктуры:**
  - подстанции 220/10 кВ
  - блок-модульная котельная
  - очистные сооружения поверхностного стока
  - распределительная трансформаторная подстанция
  - трансформаторная подстанция

- Экспликация объектов:**
- 1 общеобразовательная школа на 650 мест
  - 2 общеобразовательная школа на 825 мест
  - 3 общеобразовательная школа на 1325 мест
  - 4 детское дошкольное учреждение на 255 мест
  - 5 детское дошкольное учреждение на 240 мест
  - 6 детское дошкольное учреждение на 150 мест
  - 7 детское дошкольное учреждение на 200 мест
  - 8 торговый комплекс
  - 9 подстанция 220/10 кВ
  - 10 блок-модульная котельная
  - 11 очистные сооружения поверхностного стока
  - 12 отделение полиции
  - 13 пожарное дело
  - 14 больнично-поликлинический комплекс, станция скорой помощи

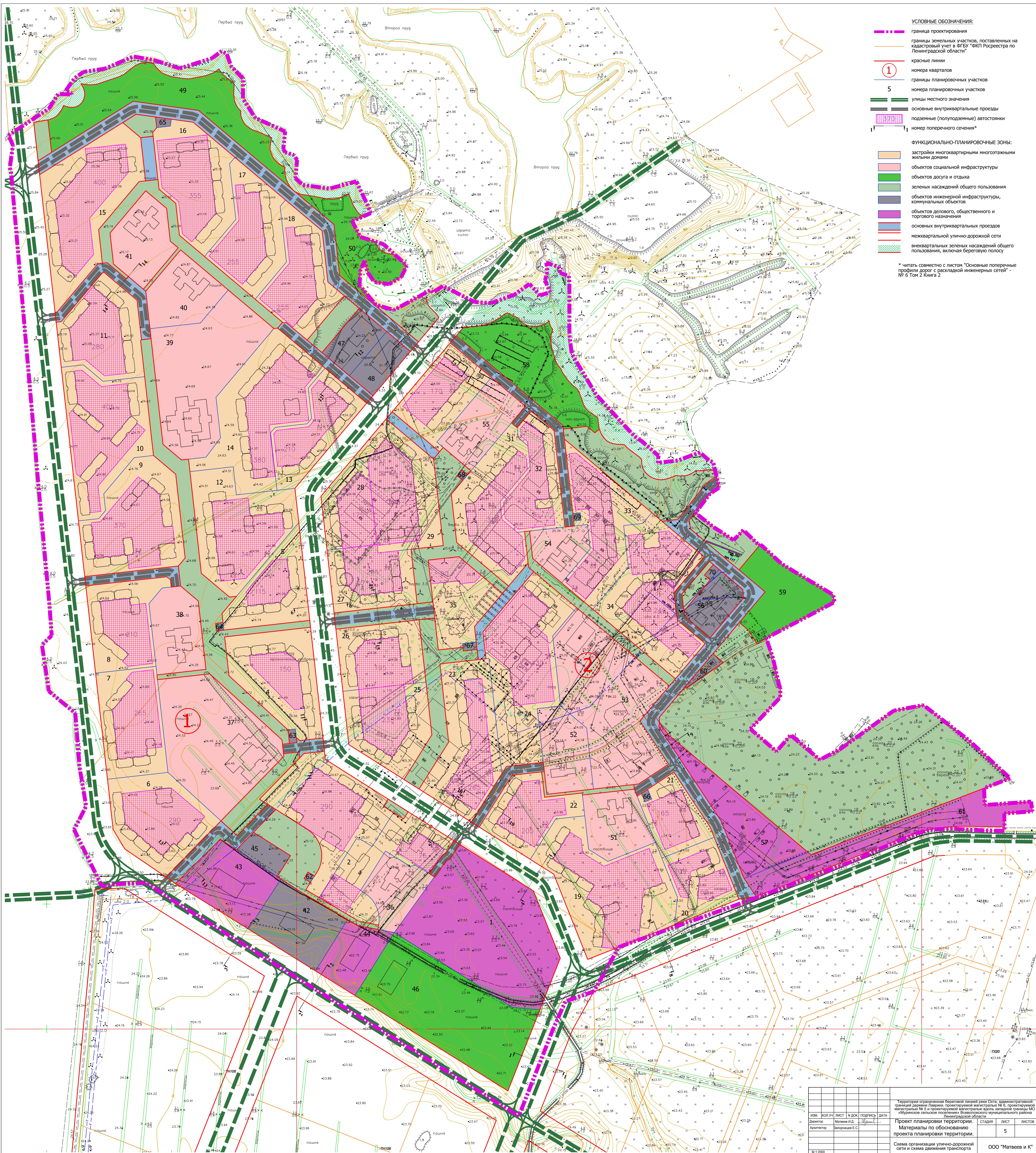
ИЗМ.	КОП.УЧ.	ЛИСТ	№ ДОК.	ПОДПИСЬ	ДАТА	Территория ограничена береговой линией реки Ода, административной границей деревни Платино, проектируемой магистралью № 6, проектируемой магистралью № 5 и проектируемой магистралью вдоль западной границы МО «Ильинское сельское поселение» Бокситовского муниципального района Ленинградской области
Директор	Матвеев И.Д.					Проект планировки территории. Стадия
Архитектор	Запорожцев Е.С.					Материалы по обоснованию проекта планировки территории. Лист
						3
						Схема чертежа планировки территории (без застройки) ООО "Матвеев и К"
М 1:2000						96





- УСЛОВНЫЕ ОБОЗНАЧЕНИЯ:**
- граница проектирования
  - границы земельных участков, поставленных на кадастровый учет в ФГУ "ФКП Росреестра по Ленинградской области"
  - красные линии
  - 1 номера кварталов
  - 5 границы планировочных участков
  - 5 номера планировочных участков
- ФУНКЦИОНАЛЬНО-ПЛАНИРОВОЧНЫЕ ЗОНЫ:**
- застройки многоквартирными жилыми домами
  - объектов социальной инфраструктуры
  - объектов досуга и отдыха
  - зеленых насаждений общего пользования
  - объектов инженерной инфраструктуры, коммунальных объектов
  - объектов делового, общественного и торгового назначения
  - основных внутриквартальных проездов
  - межквартальной улично-дорожной сети
  - внеквартальных зеленых насаждений общего пользования, включая береговую полосу

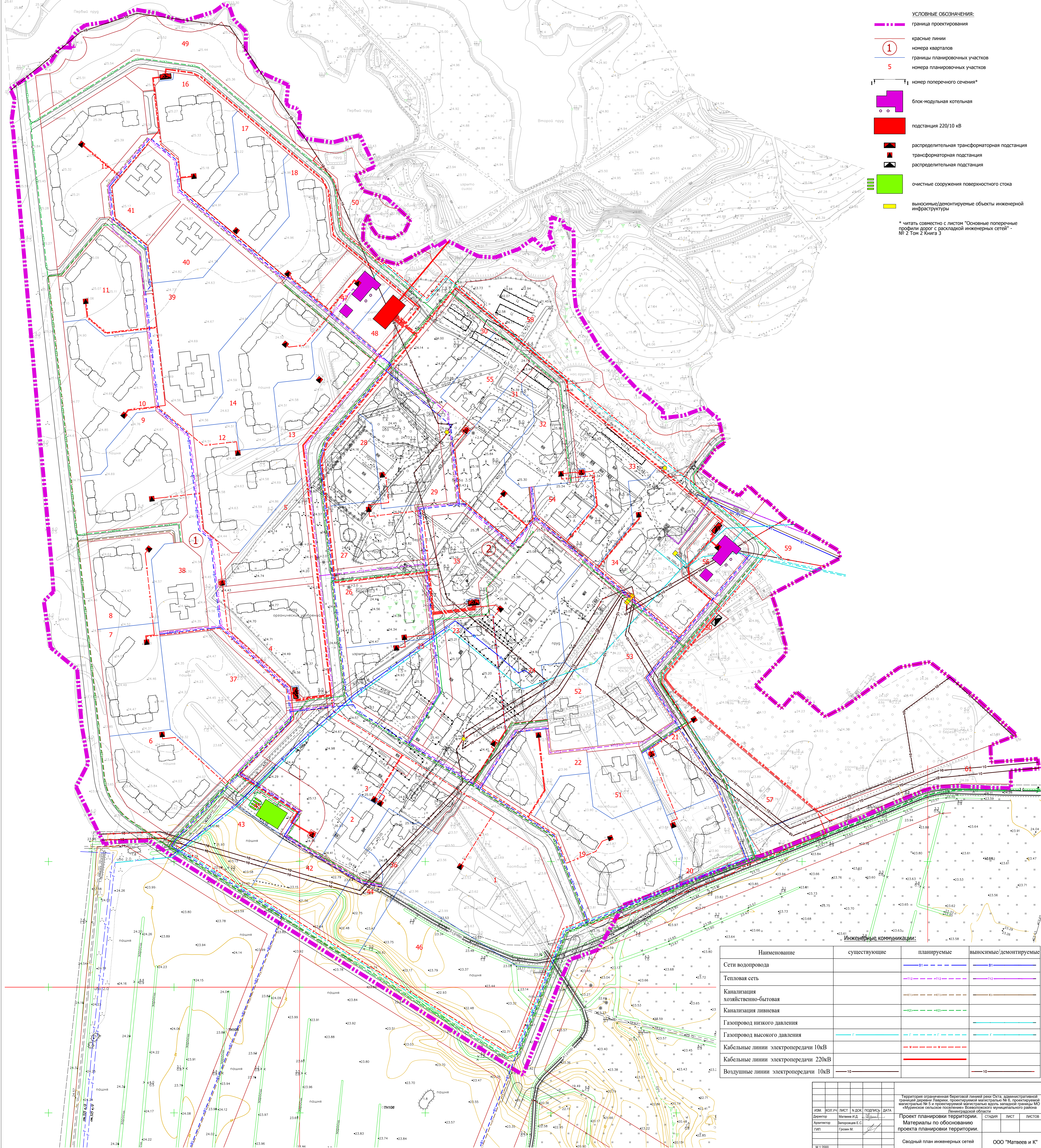
ИЗМ.	КОП. УЧ.	ЛИСТ	№ ДОК.	ПОДПИСЬ	ДАТА	Территория ограничена береговой линией реки Сяга, административной границей деревни Лаврино, проектируемой магистралью № 6, проектируемой магистралью № 5 и проектируемой магистралью вдоль западной границы МО «Моринское сельское поселение» Бокословского муниципального района Ленинградской области
Архитектор	Матвеев И.Д.	Инженер	Запорожцев С.С.			Проект планировки территории. Материалы по обоснованию проекта планировки территории.
						Схема функционально-планировочного зонирования территории
						ООО "Матвеев и К"



- УСЛОВНЫЕ ОБОЗНАЧЕНИЯ:**
- граница проектирования
  - границы земельных участков, поставленных на кадастровый учет в ФГБУ "ФКП Росреестра по Ленинградской области"
  - красные линии
  - 1 номера кварталов
  - 5 границы планировочных участков
  - 5 номера планировочных участков
  - улицы местного значения
  - основные внутриквартальные проезды
  - 37.0 подземные (полуподземные) автостоянки
  - 1 номер поперечного сечения\*
- ФУНКЦИОНАЛЬНО-ПЛАНИРОВОЧНЫЕ ЗОНЫ:**
- застройки многоквартирными многоэтажными жилыми домами
  - объектов социальной инфраструктуры
  - объектов досуга и отдыха
  - зеленых насаждений общего пользования
  - объектов инженерной инфраструктуры, коммунальных объектов
  - объектов делового, общественного и торгового назначения
  - основных внутриквартальных проездов
  - межквартальной улично-дорожной сети
  - внеквартальных зеленых насаждений общего пользования, включая береговую полосу

\* читать совместно с листом "Основные поперечные профили дорог с раскладкой инженерных сетей" - № 6 том 2 Книга 2

ИЗМ.	КОЛ-ВО	ЛИСТ	№ ДОК.	ПОДПИСЬ	ДАТА	Территория ограничена береговой линией реки Охта, административной границей района Лангори, проектируемой магистралью № 6, проектируемой магистралью № 5 и проектируемой магистралью вдоль западной границы МО «Ириновское сельское поселение» Волосковского муниципального района Ленинградской области
Директор	Матвеев И.Д.					Проект планировки территории, стадия
Архитектор	Зеленцова Е.С.					Материалы по обоснованию проекта планировки территории, лист
						5
						Схема организации улично-дорожной сети и схемы движения транспорта
						ООО "Матвеев и К"
М 1:2000						98



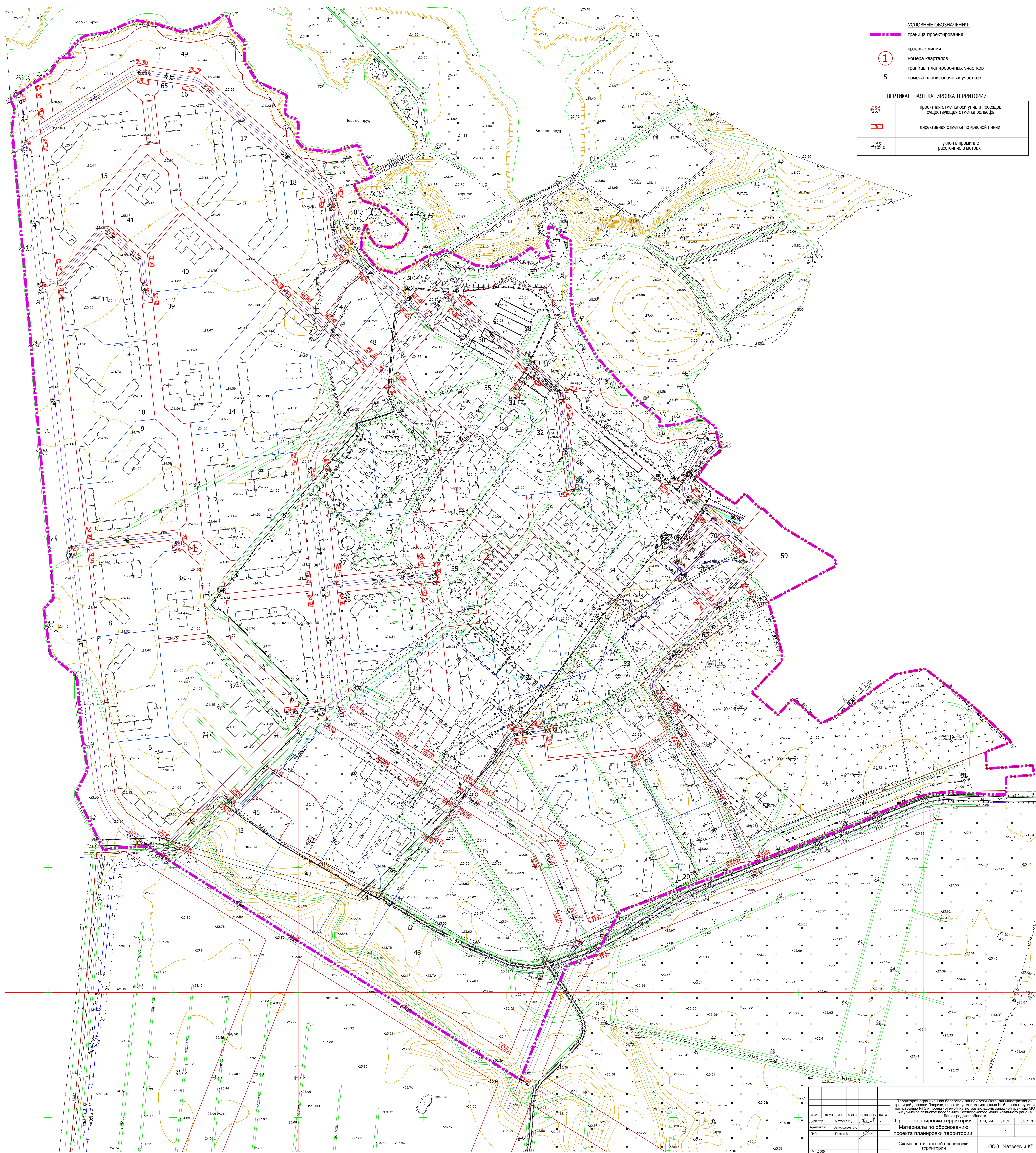
- УСЛОВНЫЕ ОБОЗНАЧЕНИЯ:**
- граница проектирования
  - 1 красные линии
  - 1 номера кварталов
  - 5 границы планировочных участков
  - 5 номера планировочных участков
  - 1 номер поперечного сечения\*
  - блок-модульная котельная
  - подстанция 220/10 кВ
  - распределительная трансформаторная подстанция
  - трансформаторная подстанция
  - распределительная подстанция
  - очистные сооружения поверхностного стока
  - выносимые/демонтируемые объекты инженерной инфраструктуры

\* читать совместно с листом "Основные поперечные профили дорог с раскладкой инженерных сетей" № 2 Том 2 Книга 3

Инженерные коммуникации:

Наименование	существующие	планируемые	выносимые/демонтируемые
Сети водопровода	—	—B1—	—B1—
Тепловая сеть	—	—T12—	—T12—
Канализация хозяйственно-бытовая	—K1—	—K1—	—K1—
Канализация ливневая	—L1—	—L1—	—L1—
Газопровод низкого давления	—	—	—
Газопровод высокого давления	—Г—	—Г—	—Г—
Кабельные линии электропередачи 10кВ	—	—	—
Кабельные линии электропередачи 220кВ	—	—	—
Воздушные линии электропередачи 10кВ	—10—	—	—10—

ИЗМ.	КОЛ. ЛИСТ	№ ДОК.	ПОДПИСЬ	ДАТА	Территория ограничена: береговой линией реки Охта, административной границей деревни Пискари, проектируемой магистралью № 6, проектируемой магистралью № 5 и проектируемой магистралью вдоль западной границы МО «Муромское сельское поселение Вовторского муниципального района Ленинградской области»
Директор	Матвеев И.Д.				Проект планировки территории. Стадия ЛИСТ ЛИСТОВ
Архитектор	Васильков С.С.				Материалы по обоснованию проекта планировки территории.
ГИП	Грозин М.				Сводный план инженерных сетей
М 1:2000					ООО "Матвеев и К"



**УСЛОВНЫЕ ОБОЗНАЧЕНИЯ:**

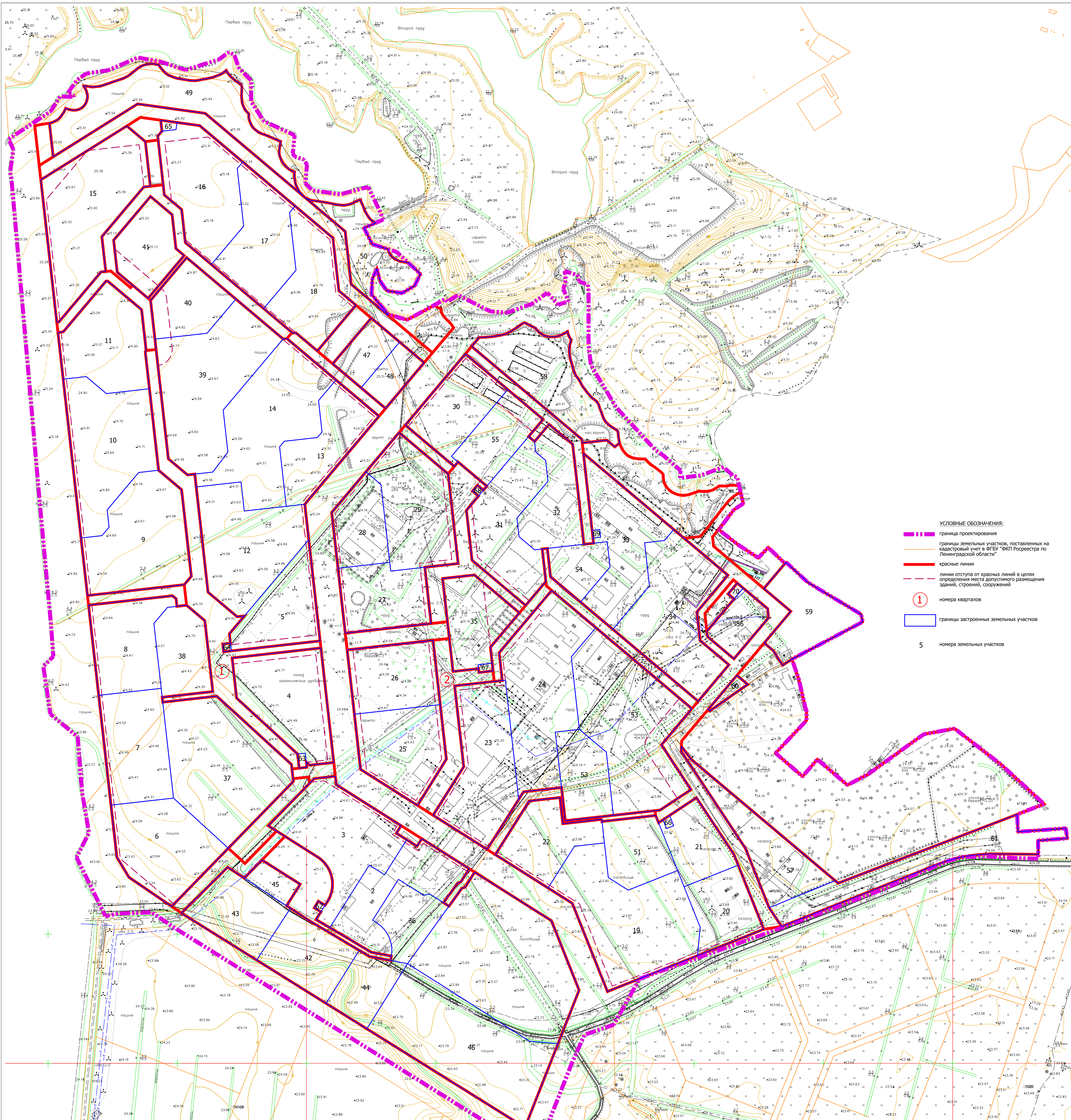
- — — граница проектирования
- — — красные линии
- 1 номера кварталов
- 5 границы планировочных участков
- 5 номера планировочных участков

**ВЕРТИКАЛЬНАЯ ПЛАНИРОВКА ТЕРРИТОРИИ**

25.5	проектная отметка оси улицы и проведов существующая отметка рельефа
23.21	директивная отметка по красной линии
←55 103.0	уклон в промпле расстояние в метрах

ИЗМ.	КОЛ-ВО	ЛИСТ	№ ДОК.	ПОДПИСЬ	ДАТА	Территория ограничена береговой линией реки Суха. Административной границей деревни Лаврино, проектируемой магистралью № 6, проектируемой магистралью № 5 и проектируемой магистралью вдоль западной границы МО «Муромское сельское поселение» Вологодского муниципального района Ленинградской области
Автоматер	Захаровская Е.С.					Проект планировки территории. СТАДИИ
ГИП	Грозин М.					Материалы по обоснованию проекта планировки территории. ЛИСТ
						3
						Схема вертикальной планировки территории
						ООО "Матвеев и К"



- УСЛОВНЫЕ ОБОЗНАЧЕНИЯ:**
- - - - - граница проектирования
  - - - - - границы земельных участков, поставленных на кадастровый учет в ФГБУ "ФКП Росреестра по Ленинградской области"
  - - - - - красные линии
  - - - - - линии отступа от красных линий в целях определения места допустимого размещения зданий, строений, сооружений
  - ① номера кварталов
  - - - - - границы застроенных земельных участков
  - 5 номера земельных участков

ИЗМ.					ПОЛ.УЧ.					ЛИСТ					№ ДОК.					ПОДПИСЬ					ДАТА														
Директор					Матвеев И.В.					Щукина С.А.																													
Ассистент					Ворожеева Е.С.																																		
Территория ограничена: Береговой линией река Схга, административной границей деревни Лаврино, проектируемой магистралью № 6, проектируемой магистралью № 5 и проектируемой магистралью вдоль западной границы МО «Муринское сельское поселение Вольского муниципального района Ленинградской области»																				Проект межевания территории					СТАДИЯ					ЛИСТ					ЛИСТОВ				
Чертеж межевания территории																									1					ООО "Матвеев и К"									
М 1:2000																																							

Выписка из Единого государственного реестра недвижимости об объекте недвижимости

**Сведения о характеристиках объекта недвижимости**

На основании запроса от 11.08.2021 г., поступившего на рассмотрение 11.08.2021 г., сообщаем, что согласно записям Единого государственного реестра недвижимости:

<b>Земельный участок</b>			
(вид объекта недвижимости)			
Лист № ____ Раздела <b>1</b>	Всего листов раздела <b>1</b> : ____	Всего разделов: ____	Всего листов выписки: ____
<b>11.08.2021 № 99/2021/410495310</b>			
Кадастровый номер:		<b>47:07:0722001:157</b>	

Номер кадастрового квартала:	47:07:0722001
Дата присвоения кадастрового номера:	14.12.2007
Ранее присвоенный государственный учетный номер:	Иной номер: 158
Адрес:	Ленинградская область, Всеволожский район
Площадь:	80579 +/- 2484 кв. м
Кадастровая стоимость, руб.:	485891.37
Кадастровые номера расположенных в пределах земельного участка объектов недвижимости:	47:07:0000000:89864
Кадастровые номера объектов недвижимости, из которых образован объект недвижимости:	данные отсутствуют
Кадастровые номера образованных объектов недвижимости:	данные отсутствуют
Сведения о включении объекта недвижимости в состав предприятия как имущественного комплекса:	

Государственный регистратор		ФГИС ЕГРН
полное наименование должности	подпись	инициалы, фамилия

М.П.

Выписка из Единого государственного реестра недвижимости об объекте недвижимости

**Сведения о характеристиках объекта недвижимости**

<b>Земельный участок</b>			
(вид объекта недвижимости)			
Лист № ____ Раздела <b>1</b>	Всего листов раздела <b>1</b> : ____	Всего разделов: ____	Всего листов выписки: ____
<b>11.08.2021 № 99/2021/410495310</b>			
Кадастровый номер:		<b>47:07:0722001:157</b>	

Категория земель:	Земли сельскохозяйственного назначения
Виды разрешенного использования:	Для сельскохозяйственного производства
Сведения о кадастровом инженере:	Скитскис Юлия Андреевна №47-13-0536
Сведения о лесах, водных объектах и об иных природных объектах, расположенных в пределах земельного участка:	данные отсутствуют
Сведения о том, что земельный участок полностью или частично расположен в границах зоны с особыми условиями использования территории или территории объекта культурного наследия	данные отсутствуют
Сведения о том, что земельный участок расположен в границах особой экономической зоны, территории опережающего социально-экономического развития, зоны территориального развития в Российской Федерации, игровой зоны:	данные отсутствуют
Сведения о том, что земельный участок расположен в границах особо охраняемой природной территории, охотничьих угодий, лесничеств, лесопарков:	данные отсутствуют
Сведения о результатах проведения государственного земельного надзора:	данные отсутствуют
Сведения о расположении земельного участка в границах территории, в отношении которой утвержден проект	данные отсутствуют

межевания территории:	
-----------------------	--

Государственный регистратор		ФГИС ЕГРН
полное наименование должности	подпись	инициалы, фамилия

М.П.

Раздел 1

Выписка из Единого государственного реестра недвижимости об объекте недвижимости

**Сведения о характеристиках объекта недвижимости**

<b>Земельный участок</b>			
(вид объекта недвижимости)			
Лист № __ Раздела <b>1</b>	Всего листов раздела <b>1</b> : __	Всего разделов: __	Всего листов выписки: __
<b>11.08.2021 № 99/2021/410495310</b>			
Кадастровый номер:		<b>47:07:0722001:157</b>	

Условный номер земельного участка:	данные отсутствуют
Сведения о принятии акта и (или) заключении договора, предусматривающих предоставление в соответствии с земельным законодательством исполнительным органом государственной власти или органом местного самоуправления находящегося в государственной или муниципальной собственности земельного участка для строительства наемного дома социального использования или наемного дома коммерческого использования:	данные отсутствуют
Сведения о том, что земельный участок или земельные участки образованы на основании решения об изъятии земельного участка и (или) расположенного на нем объекта недвижимости для государственных или муниципальных нужд:	данные отсутствуют
Сведения о том, что земельный участок образован из земель или земельного участка, государственная собственность на которые не разграничена:	данные отсутствуют
Сведения о наличии земельного спора о местоположении границ земельных участков:	данные отсутствуют
Статус записи об объекте недвижимости:	Сведения об объекте недвижимости имеют статус "актуальные, ранее учтенные"
Особые отметки:	Сведения о видах разрешенного использования имеют статус «Актуальные незасвидетельствованные». Право (ограничение права, обременение объекта недвижимости) зарегистрировано на данный объект недвижимости с видами разрешенного использования отсутствует. Сведения необходимые для заполнения раздела 3.1 отсутствуют. Сведения необходимые для заполнения раздела 4 отсутствуют. Сведения необходимые для заполнения раздела 4.1 отсутствуют. Сведения необходимые для заполнения раздела 4.2 отсутствуют.
Получатель выписки:	Колбухова Юлия Александровна

Государственный регистратор		ФГИС ЕГРН
полное наименование должности	подпись	инициалы, фамилия

М.П.

Выписка из Единого государственного реестра недвижимости об объекте недвижимости  
Сведения о зарегистрированных правах

<b>Земельный участок</b>			
<small>(вид объекта недвижимости)</small>			
Лист № ____ Раздела <b>2</b>	Всего листов раздела <b>2</b> : ____	Всего разделов: ____	Всего листов выписки: ____
<b>11.08.2021 № 99/2021/410495310</b>			
Кадастровый номер:		<b>47:07:0722001:157</b>	
1.	Правообладатель (правообладатели):	1.1.	Риммер Михаил Игоревич
2.	Вид, номер и дата государственной регистрации права:	2.1.	Собственность, № 47:07:0722001:157-47/053/2021-4 от 22.01.2021
3.	Ограничение прав и обременение объекта недвижимости:	не зарегистрировано	
4.	Договоры участия в долевом строительстве:	не зарегистрировано	
5.	Заявленные в судебном порядке права требования:	данные отсутствуют	
6.	Сведения о возражении в отношении зарегистрированного права:	данные отсутствуют	
7.	Сведения о наличии решения об изъятии объекта недвижимости для государственных и муниципальных нужд:	данные отсутствуют	
8.	Сведения о невозможности государственной регистрации без личного участия правообладателя или его законного представителя:		
9.	Правопритязания и сведения о наличии поступивших, но не рассмотренных заявлений о проведении государственной регистрации права (перехода, прекращения права), ограничения права или обременения объекта недвижимости, сделки в отношении объекта недвижимости:	данные отсутствуют	
10.	Сведения об осуществлении государственной регистрации сделки, права, ограничения права без необходимого в силу закона согласия третьего лица, органа:	данные отсутствуют	
11.	Сведения о невозможности государственной регистрации перехода, прекращения, ограничения права на земельный участок из земель сельскохозяйственного назначения:		

Государственный регистратор		ФГИС ЕГРН
полное наименование должности	подпись	инициалы, фамилия

М.П.



Выписка из Единого государственного реестра недвижимости об объекте недвижимости  
**Описание местоположения земельного участка**

<b>Земельный участок</b>			
(вид объекта недвижимости)			
Лист № ____ Раздела <b>3</b>	Всего листов раздела <b>3</b> : ____	Всего разделов: ____	Всего листов выписки: ____
<b>11.08.2021 № 99/2021/410495310</b>			
Кадастровый номер:		<b>47:07:0722001:157</b>	

План (чертеж, схема) земельного участка			
Масштаб 1: данные отсутствуют	Условные обозначения:		

Государственный регистратор		ФГИС ЕГРН
полное наименование должности	подпись	инициалы, фамилия

М.П.

Выписка из Единого государственного реестра недвижимости об объекте недвижимости  
**Описание местоположения земельного участка**

<b>Земельный участок</b>			
<small>(вид объекта недвижимости)</small>			
Лист № ____ Раздела <b>3.2</b>	Всего листов раздела <b>3.2</b> : ____	Всего разделов: ____	Всего листов выписки: ____
<b>11.08.2021 № 99/2021/410495310</b>			
Кадастровый номер:		<b>47:07:0722001:157</b>	

Сведения о характерных точках границы земельного участка				
Система координат: Местная 167				
Зона №				
Номер точки	Координаты		Описание закрепления на местности	Средняя квадратическая погрешность определения координат характерных точек границ земельного участка, м
	X	Y		
1	2	3	4	5
1	451401.5	2221915.74	данные отсутствуют	данные отсутствуют
2	451369.74	2221925.99	данные отсутствуют	данные отсутствуют
3	451325.53	2221935.48	данные отсутствуют	данные отсутствуют
4	451321.48	2221937.17	данные отсутствуют	данные отсутствуют
5	451306.27	2221936.84	данные отсутствуют	данные отсутствуют
6	451256.48	2221888.33	данные отсутствуют	данные отсутствуют
7	451219.85	2221929.52	данные отсутствуют	данные отсутствуют
8	451245.95	2221952.89	данные отсутствуют	данные отсутствуют
9	451205.49	2221998.77	данные отсутствуют	данные отсутствуют
10	451222.05	2222031.49	данные отсутствуют	данные отсутствуют
11	451282.42	2222118.23	данные отсутствуют	данные отсутствуют
12	451290.37	2222164.58	данные отсутствуют	данные отсутствуют
13	451289.28	2222167.44	данные отсутствуют	данные отсутствуют
14	451233.56	2222237.28	данные отсутствуют	данные отсутствуют
15	451173.05	2222292.59	данные отсутствуют	данные отсутствуют

Государственный регистратор		ФГИС ЕГРН
полное наименование должности	подпись	инициалы, фамилия

М.П.

Выписка из Единого государственного реестра недвижимости об объекте недвижимости  
**Описание местоположения земельного участка**

<b>Земельный участок</b>			
<small>(вид объекта недвижимости)</small>			
Лист № ____ Раздела <b>3.2</b>	Всего листов раздела <b>3.2</b> : ____	Всего разделов: ____	Всего листов выписки: ____
<b>11.08.2021 № 99/2021/410495310</b>			
Кадастровый номер:		<b>47:07:0722001:157</b>	

Сведения о характерных точках границы земельного участка				
Система координат: Местная 167				
Зона №				
Номер точки	Координаты		Описание закрепления на местности	Средняя квадратическая погрешность определения координат характерных точек границ земельного участка, м
	X	Y		
1	2	3	4	5
16	451169.45	2222296.65	данные отсутствуют	данные отсутствуют
17	451156.26	2222260.76	данные отсутствуют	данные отсутствуют
18	451053.89	2221982.24	данные отсутствуют	данные отсутствуют
19	451057.87	2221977.64	данные отсутствуют	данные отсутствуют
20	451151.27	2221869.89	данные отсутствуют	данные отсутствуют
21	451248.69	2221757.58	данные отсутствуют	данные отсутствуют
22	451284.87	2221731.21	данные отсутствуют	данные отсутствуют

23	451315.59	2221776.3	данные отсутствуют	данные отсутствуют
24	451358.64	2221839.44	данные отсутствуют	данные отсутствуют
25	451363.19	2221846.91	данные отсутствуют	данные отсутствуют
26	451388.92	2221889.24	данные отсутствуют	данные отсутствуют
27	451392.23	2221901.08	данные отсутствуют	данные отсутствуют

Государственный регистратор		ФГИС ЕГРН
полное наименование должности	подпись	инициалы, фамилия

М.П.

Выписка из Единого государственного реестра недвижимости об объекте недвижимости

**Сведения о характеристиках объекта недвижимости**

На основании запроса от 06.08.2021 г., поступившего на рассмотрение 06.08.2021 г., сообщаем, что согласно записям Единого государственного реестра недвижимости:

<b>Земельный участок</b>			
(вид объекта недвижимости)			
Лист № ____ Раздела <b>1</b>	Всего листов раздела <b>1</b> : ____	Всего разделов: ____	Всего листов выписки: ____
<b>06.08.2021 № 99/2021/409610468</b>			
Кадастровый номер:		<b>47:07:0722001:370</b>	

Номер кадастрового квартала:	47:07:0722001
Дата присвоения кадастрового номера:	22.02.2012
Ранее присвоенный государственный учетный номер:	данные отсутствуют
Адрес:	Ленинградская область, Всеволожский муниципальный район, земли САОЗТ "Ручьи"
Площадь:	98828 +/- 110кв. м
Кадастровая стоимость, руб.:	94986173.58
Кадастровые номера расположенных в пределах земельного участка объектов недвижимости:	47:07:0722001:67751, 47:07:0722001:101689, 47:07:0722001:101690, 47:07:0722001:101816, 47:07:0722001:101827, 47:07:0722001:103516, 47:07:0722001:103515, 47:07:0722001:103548
Кадастровые номера объектов недвижимости, из которых образован объект недвижимости:	47:07:0722001:257
Кадастровые номера образованных объектов недвижимости:	47:07:0722001:103554, 47:07:0722001:103553
Сведения о включении объекта недвижимости в состав предприятия как имущественного комплекса:	

Государственный регистратор		ФГИС ЕГРН
полное наименование должности	подпись	инициалы, фамилия

М.П.

Выписка из Единого государственного реестра недвижимости об объекте недвижимости

**Сведения о характеристиках объекта недвижимости**

<b>Земельный участок</b>			
(вид объекта недвижимости)			
Лист № ____ Раздела <b>1</b>	Всего листов раздела <b>1</b> : ____	Всего разделов: ____	Всего листов выписки: ____
<b>06.08.2021 № 99/2021/409610468</b>			
Кадастровый номер:		<b>47:07:0722001:370</b>	

Категория земель:	Земли населённых пунктов
Виды разрешенного использования:	Для размещения объектов жилищно-коммунального хозяйства
Сведения о кадастровом инженере:	Жеребцова Юлия Викторовна №47-14-0662
Сведения о лесах, водных объектах и об иных природных объектах, расположенных в пределах земельного участка:	данные отсутствуют
Сведения о том, что земельный участок полностью или частично расположен в границах зоны с особыми условиями использования территории или территории объекта культурного наследия	данные отсутствуют
Сведения о том, что земельный участок расположен в границах особой экономической зоны, территории опережающего социально-экономического развития, зоны территориального развития в Российской Федерации, игровой зоны:	данные отсутствуют
Сведения о том, что земельный участок расположен в границах особо охраняемой природной территории, охотничьих угодий, лесничеств, лесопарков:	данные отсутствуют
Сведения о результатах проведения государственного земельного надзора:	данные отсутствуют
Сведения о расположении земельного участка в границах территории, в отношении которой утверждён проект	данные отсутствуют

межевания территории:	
-----------------------	--

Государственный регистратор		ФГИС ЕГРН
полное наименование должности	подпись	инициалы, фамилия

М.П.

Раздел 1

Выписка из Единого государственного реестра недвижимости об объекте недвижимости

**Сведения о характеристиках объекта недвижимости**

<b>Земельный участок</b>			
(вид объекта недвижимости)			
Лист № __ Раздела <b>1</b>	Всего листов раздела <b>1</b> : __	Всего разделов: __	Всего листов выписки: __
<b>06.08.2021 № 99/2021/409610468</b>			
Кадастровый номер:		<b>47:07:0722001:370</b>	

Условный номер земельного участка:	данные отсутствуют
Сведения о принятии акта и (или) заключении договора, предусматривающих предоставление в соответствии с земельным законодательством исполнительным органом государственной власти или органом местного самоуправления находящегося в государственной или муниципальной собственности земельного участка для строительства наемного дома социального использования или наемного дома коммерческого использования:	данные отсутствуют
Сведения о том, что земельный участок или земельные участки образованы на основании решения об изъятии земельного участка и (или) расположенного на нем объекта недвижимости для государственных или муниципальных нужд:	данные отсутствуют
Сведения о том, что земельный участок образован из земель или земельного участка, государственная собственность на которые не разграничена:	данные отсутствуют
Сведения о наличии земельного спора о местоположении границ земельных участков:	данные отсутствуют
Статус записи об объекте недвижимости:	Сведения об объекте недвижимости имеют статус "актуальные"
Особые отметки:	Посредством данного земельного участка обеспечен доступ к земельному участку (земельным участкам) с кадастровым номером (кадастровыми номерами) 47:07:0722001:5511, 47:07:0722001:70271, 47:07:0722001:70272, 47:07:0722001:70273. Сведения о видах разрешенного использования имеют статус «Актуальные незасвидетельствованные». Право (ограничение права, обременение объекта недвижимости) зарегистрировано на данный объект недвижимости с видами разрешенного использования отсутствует. Сведения необходимые для заполнения раздела 3.1 отсутствуют.
Получатель выписки:	Колбухова Юлия Александровна

Государственный регистратор		ФГИС ЕГРН
полное наименование должности	подпись	инициалы, фамилия

М.П.

Выписка из Единого государственного реестра недвижимости об объекте недвижимости  
Сведения о зарегистрированных правах

<b>Земельный участок</b>			
<small>(вид объекта недвижимости)</small>			
Лист № ____ Раздела <b>2</b>	Всего листов раздела <b>2</b> : ____	Всего разделов: ____	Всего листов выписки: ____
<b>06.08.2021 № 99/2021/409610468</b>			
Кадастровый номер:		<b>47:07:0722001:370</b>	
1.	Правообладатель (правообладатели):	1.1.	Франус Дмитрий Валерьевич
2.	Вид, номер и дата государственной регистрации права:	2.1.	Собственность, № 47:07:0722001:370-47/012/2017-2 от 18.09.2017
3.	Ограничение прав и обременение объекта недвижимости:	не зарегистрировано	
4.	Договоры участия в долевом строительстве:	не зарегистрировано	
5.	Заявленные в судебном порядке права требования:	данные отсутствуют	
6.	Сведения о возражении в отношении зарегистрированного права:	данные отсутствуют	
7.	Сведения о наличии решения об изъятии объекта недвижимости для государственных и муниципальных нужд:	данные отсутствуют	
8.	Сведения о невозможности государственной регистрации без личного участия правообладателя или его законного представителя:		
9.	Правопритязания и сведения о наличии поступивших, но не рассмотренных заявлений о проведении государственной регистрации права (перехода, прекращения права), ограничения права или обременения объекта недвижимости, сделки в отношении объекта недвижимости:	данные отсутствуют	
10.	Сведения об осуществлении государственной регистрации сделки, права, ограничения права без необходимого в силу закона согласия третьего лица, органа:	данные отсутствуют	
11.	Сведения о невозможности государственной регистрации перехода, прекращения, ограничения права на земельный участок из земель сельскохозяйственного назначения:		

Государственный регистратор		ФГИС ЕГРН
полное наименование должности	подпись	инициалы, фамилия

М.П.

Выписка из Единого государственного реестра недвижимости об объекте недвижимости  
**Описание местоположения земельного участка**

<b>Земельный участок</b>			
(вид объекта недвижимости)			
Лист № ____ Раздела <b>3</b>	Всего листов раздела <b>3</b> : ____	Всего разделов: ____	Всего листов выписки: ____
<b>06.08.2021 № 99/2021/409610468</b>			
Кадастровый номер:		<b>47:07:0722001:370</b>	

План (чертеж, схема) земельного участка			
Масштаб 1: данные отсутствуют	Условные обозначения:		

Государственный регистратор		ФГИС ЕГРН
полное наименование должности	подпись	инициалы, фамилия

М.П.

Выписка из Единого государственного реестра недвижимости об объекте недвижимости  
**Описание местоположения земельного участка**

<b>Земельный участок</b>			
<small>(вид объекта недвижимости)</small>			
Лист № ____ Раздела <b>3.2</b>	Всего листов раздела <b>3.2</b> : ____	Всего разделов: ____	Всего листов выписки: ____
<b>06.08.2021 № 99/2021/409610468</b>			
Кадастровый номер:		<b>47:07:0722001:370</b>	

Сведения о характерных точках границы земельного участка				
Система координат: Местная 167				
Зона №				
Номер точки	Координаты		Описание закрепления на местности	Средняя квадратическая погрешность определения координат характерных точек границ земельного участка, м
	X	Y		
1	2	3	4	5
1	450910.47	2221672.83	данные отсутствуют	данные отсутствуют
2	450986.43	2221894.8	данные отсутствуют	данные отсутствуют
3	451045.31	2222056.6	данные отсутствуют	данные отсутствуют
4	451059.13	2222086.54	данные отсутствуют	данные отсутствуют
5	451085.38	2222152.21	данные отсутствуют	данные отсутствуют
6	451091.3	2222172.73	данные отсутствуют	данные отсутствуют
7	451092.2	2222209.77	данные отсутствуют	данные отсутствуют
8	451088.42	2222262.65	данные отсутствуют	данные отсутствуют
9	451087.49	2222292.53	данные отсутствуют	данные отсутствуют
10	451085.62	2222344.61	данные отсутствуют	данные отсутствуют
11	451086.24	2222376.97	данные отсутствуют	данные отсутствуют
12	450882.64	2222307.55	данные отсутствуют	данные отсутствуют
13	450818.95	2222285.83	данные отсутствуют	данные отсутствуют
14	450781.52	2222273.08	данные отсутствуют	данные отсутствуют
15	450586.56	2222206.85	данные отсутствуют	данные отсутствуют

Государственный регистратор		ФГИС ЕГРН
полное наименование должности	подпись	инициалы, фамилия

М.П.

Выписка из Единого государственного реестра недвижимости об объекте недвижимости  
**Описание местоположения земельного участка**

<b>Земельный участок</b>			
<small>(вид объекта недвижимости)</small>			
Лист № ____ Раздела <b>3.2</b>	Всего листов раздела <b>3.2</b> : ____	Всего разделов: ____	Всего листов выписки: ____
<b>06.08.2021 № 99/2021/409610468</b>			
Кадастровый номер:		<b>47:07:0722001:370</b>	

Сведения о характерных точках границы земельного участка				
Система координат: Местная 167				
Зона №				
Номер точки	Координаты		Описание закрепления на местности	Средняя квадратическая погрешность определения координат характерных точек границ земельного участка, м
	X	Y		
1	2	3	4	5
16	450390.45	2222140.23	данные отсутствуют	данные отсутствуют
17	450377.41	2222135.77	данные отсутствуют	данные отсутствуют
18	450366.88	2222132.18	данные отсутствуют	данные отсутствуют
19	450193.35	2222072.91	данные отсутствуют	данные отсутствуют
20	450140.67	2222054.91	данные отсутствуют	данные отсутствуют
21	450133.15	2222028.57	данные отсутствуют	данные отсутствуют
22	450094.72	2222008.46	данные отсутствуют	данные отсутствуют



23	450106.15	2222012.3	данные отсутствуют	данные отсутствуют
24	450197.01	2221986.99	данные отсутствуют	данные отсутствуют
25	450234.64	2221976.5	данные отсутствуют	данные отсутствуют
26	450297.71	2221997.78	данные отсутствуют	данные отсутствуют
27	450413.47	2221818.03	данные отсутствуют	данные отсутствуют
28	450418.59	2221810.35	данные отсутствуют	данные отсутствуют
29	450438.86	2221778.87	данные отсутствуют	данные отсутствуют
30	450443.65	2221771.16	данные отсутствуют	данные отсутствуют

Государственный регистратор		ФГИС ЕГРН
полное наименование должности	подпись	инициалы, фамилия

М.П.

Раздел 3.2

Выписка из Единого государственного реестра недвижимости об объекте недвижимости  
**Описание местоположения земельного участка**

<b>Земельный участок</b>			
(вид объекта недвижимости)			
Лист № __ Раздела <b>3.2</b>	Всего листов раздела <b>3.2</b> : __	Всего разделов: __	Всего листов выписки: __
<b>06.08.2021 № 99/2021/409610468</b>			
Кадастровый номер:	<b>47:07:0722001:370</b>		

Сведения о характерных точках границы земельного участка				
Система координат: Местная 167				
Зона №				
Номер точки	Координаты		Описание закрепления на местности	Средняя квадратическая погрешность определения координат характерных точек границ земельного участка, м
	X	Y		
1	2	3	4	5
31	450450.11	2221761.14	данные отсутствуют	данные отсутствуют
32	450451.83	2221761.54	данные отсутствуют	данные отсутствуют
33	450482.38	2221769.38	данные отсутствуют	данные отсутствуют
34	450500.54	2221766.89	данные отсутствуют	данные отсутствуют
35	450508.69	2221762.52	данные отсутствуют	данные отсутствуют
36	450490.68	2221790.49	данные отсутствуют	данные отсутствуют
37	450485.72	2221798.19	данные отсутствуют	данные отсутствуют
38	450465.46	2221829.65	данные отсутствуют	данные отсутствуют
39	450460.5	2221837.36	данные отсутствуют	данные отсутствуют
40	450377.8	2221965.76	данные отсутствуют	данные отсутствуют
41	450375.83	2221968.83	данные отсутствуют	данные отсутствуют
42	450359.08	2222018.48	данные отсутствуют	данные отсутствуют
43	450401.99	2222032.94	данные отсутствуют	данные отсутствуют
44	450481.8	2222139.02	данные отсутствуют	данные отсутствуют
45	450631.04	2222189.47	данные отсутствуют	данные отсутствуют

Государственный регистратор		ФГИС ЕГРН
полное наименование должности	подпись	инициалы, фамилия

М.П.

Раздел 3.2

Выписка из Единого государственного реестра недвижимости об объекте недвижимости  
**Описание местоположения земельного участка**

<b>Земельный участок</b>			
(вид объекта недвижимости)			
Лист № __ Раздела <b>3.2</b>	Всего листов раздела <b>3.2</b> : __	Всего разделов: __	Всего листов выписки: __
<b>06.08.2021 № 99/2021/409610468</b>			
Кадастровый номер:	<b>47:07:0722001:370</b>		

## Сведения о характерных точках границы земельного участка

Система координат: Местная 167

Зона №

Номер точки	Координаты		Описание закрепления на местности	Средняя квадратическая погрешность определения координат характерных точек границ земельного участка, м
	X	Y		
1	2	3	4	5
46	450860.42	2222267.02	данные отсутствуют	данные отсутствуют
47	450868.96	2222269.89	данные отсутствуют	данные отсутствуют
48	450918.49	2222286.64	данные отсутствуют	данные отсутствуют
49	451021.04	2222321.32	данные отсутствуют	данные отсутствуют
50	451048.78	2222301.01	данные отсутствуют	данные отсутствуют
51	451050.91	2222219.25	данные отсутствуют	данные отсутствуют
52	451048.74	2222178.73	данные отсутствуют	данные отсутствуют
53	451013.16	2222085.55	данные отсутствуют	данные отсутствуют
54	450940.25	2221894.67	данные отсутствуют	данные отсутствуют
55	450936.33	2221884.4	данные отсутствуют	данные отсутствуют
56	450933.12	2221875.99	данные отсутствуют	данные отсутствуют
57	450865.39	2221698.63	данные отсутствуют	данные отсутствуют
58	450839.82	2221631.69	данные отсутствуют	данные отсутствуют

Государственный регистратор		ФГИС ЕГРН
полное наименование должности	подпись	инициалы, фамилия

М.П.

Выписка из Единого государственного реестра недвижимости об объекте недвижимости  
Сведения о частях земельного участка

<b>Земельный участок</b>			
(вид объекта недвижимости)			
Лист № ____ Раздела <b>4.1</b>	Всего листов раздела <b>4.1</b> : ____	Всего разделов: ____	Всего листов выписки: ____
<b>06.08.2021 № 99/2021/409610468</b>			
Кадастровый номер:		<b>47:07:0722001:370</b>	

Учетный номер части	Площадь (м <sup>2</sup> )	Содержание ограничения в использовании или ограничения права на объект недвижимости или обременения объекта недвижимости
1	2	3
1	7379	Ограничения прав на земельный участок, предусмотренные статьями 56, 56.1 Земельного кодекса Российской Федерации, Карта (план) № 182/2012 от 25.10.2012, срок действия: 01.06.2015

Государственный регистратор		ФГИС ЕГРН
полное наименование должности	подпись	инициалы, фамилия

М.П.

Сведения о характерных точках границы части (частей) земельного участка				
Учетный номер части: 1				
Система координат: Местная 167				
Зона №				
Номер точки	Координаты, м		Описание закрепления на местности	Средняя квадратическая погрешность определения координат характерных точек границы части земельного участка, м
	X	Y		
1	2	3	4	5
11	451086.24	2222376.97	данные отсутствуют	данные отсутствуют
12	450882.64	2222307.55	данные отсутствуют	данные отсутствуют
13	450818.95	2222285.83	данные отсутствуют	данные отсутствуют
14	450781.52	2222273.08	данные отсутствуют	данные отсутствуют
15	450586.56	2222206.85	данные отсутствуют	данные отсутствуют
16	450390.45	2222140.23	данные отсутствуют	данные отсутствуют
17	450377.41	2222135.77	данные отсутствуют	данные отсутствуют
18	450366.88	2222132.18	данные отсутствуют	данные отсутствуют
19	450193.35	2222072.91	данные отсутствуют	данные отсутствуют
20	450140.67	2222054.91	данные отсутствуют	данные отсутствуют
59	450138.23	2222046.36	данные отсутствуют	данные отсутствуют
60	450393.34	2222133.15	данные отсутствуют	данные отсутствуют
61	450784.91	2222266.57	данные отсутствуют	данные отсутствуют
62	451086.16	2222369.34	данные отсутствуют	данные отсутствуют

Государственный регистратор		ФГИС ЕГРН
полное наименование должности	подпись	инициалы, фамилия

М.П.

Выписка из Единого государственного реестра недвижимости об объекте недвижимости  
Сведения о частях земельного участка

<b>Земельный участок</b>				
<small>(вид объекта недвижимости)</small>				
Лист № ____ Раздела <b>4.2</b>		Всего листов раздела <b>4.2</b> : ____		Всего разделов: ____
Всего листов выписки: ____				
<b>06.08.2021 № 99/2021/409610468</b>				
Кадастровый номер:			<b>47:07:0722001:370</b>	
Сведения о характерных точках границы части (частей) земельного участка				
Учетный номер части: 1				
Система координат: Местная 167				
Зона №				
Номер точки	Координаты, м		Описание закрепления на местности	Средняя квадратическая погрешность определения координат характерных точек границы части земельного участка, м
	X	Y		
1	2	3	4	5
11	451086.24	2222376.97	данные отсутствуют	данные отсутствуют
12	450882.64	2222307.55	данные отсутствуют	данные отсутствуют
13	450818.95	2222285.83	данные отсутствуют	данные отсутствуют
14	450781.52	2222273.08	данные отсутствуют	данные отсутствуют
15	450586.56	2222206.85	данные отсутствуют	данные отсутствуют
16	450390.45	2222140.23	данные отсутствуют	данные отсутствуют
17	450377.41	2222135.77	данные отсутствуют	данные отсутствуют
18	450366.88	2222132.18	данные отсутствуют	данные отсутствуют
19	450193.35	2222072.91	данные отсутствуют	данные отсутствуют
20	450140.67	2222054.91	данные отсутствуют	данные отсутствуют
59	450138.23	2222046.36	данные отсутствуют	данные отсутствуют
60	450393.34	2222133.15	данные отсутствуют	данные отсутствуют
61	450784.91	2222266.57	данные отсутствуют	данные отсутствуют
62	451086.16	2222369.34	данные отсутствуют	данные отсутствуют

Государственный регистратор		ФГИС ЕГРН
полное наименование должности	подпись	инициалы, фамилия

М.П.

Выписка из Единого государственного реестра недвижимости об объекте недвижимости

**Сведения о характеристиках объекта недвижимости**

На основании запроса от 09.08.2021 г., поступившего на рассмотрение 10.08.2021 г., сообщаем, что согласно записям Единого государственного реестра недвижимости:

<b>Земельный участок</b>			
(вид объекта недвижимости)			
Лист № ____ Раздела <b>1</b>	Всего листов раздела <b>1</b> : ____	Всего разделов: ____	Всего листов выписки: ____
<b>10.08.2021 № 99/2021/409972765</b>			
Кадастровый номер:		<b>47:07:0722001:4096</b>	

Номер кадастрового квартала:	47:07:0722001
Дата присвоения кадастрового номера:	20.06.2014
Ранее присвоенный государственный учетный номер:	данные отсутствуют
Адрес:	Ленинградская область, Всеволожский муниципальный район, земли САОЗТ "Ручьи"
Площадь:	9799 +/- 35 кв. м
Кадастровая стоимость, руб.:	10226040.42
Кадастровые номера расположенных в пределах земельного участка объектов недвижимости:	данные отсутствуют
Кадастровые номера объектов недвижимости, из которых образован объект недвижимости:	47:07:0722001:725, 47:07:0722001:726, 47:07:0722001:728, 47:07:0722001:729
Кадастровые номера образованных объектов недвижимости:	данные отсутствуют
Сведения о включении объекта недвижимости в состав предприятия как имущественного комплекса:	

Государственный регистратор		ФГИС ЕГРН
полное наименование должности	подпись	инициалы, фамилия

М.П.

Выписка из Единого государственного реестра недвижимости об объекте недвижимости

**Сведения о характеристиках объекта недвижимости**

<b>Земельный участок</b>			
(вид объекта недвижимости)			
Лист № ____ Раздела <b>1</b>	Всего листов раздела <b>1</b> : ____	Всего разделов: ____	Всего листов выписки: ____
<b>10.08.2021 № 99/2021/409972765</b>			
Кадастровый номер:		<b>47:07:0722001:4096</b>	

Категория земель:	Земли населённых пунктов
Виды разрешенного использования:	Размещение дорог
Сведения о кадастровом инженере:	Борисов Павел Леонидович №№78-10-0109 от 20.12.2010 г., Куйбышевское бюро технической инвентаризации
Сведения о лесах, водных объектах и об иных природных объектах, расположенных в пределах земельного участка:	данные отсутствуют
Сведения о том, что земельный участок полностью или частично расположен в границах зоны с особыми условиями использования территории или территории объекта культурного наследия	данные отсутствуют
Сведения о том, что земельный участок расположен в границах особой экономической зоны, территории опережающего социально-экономического развития, зоны территориального развития в Российской Федерации, игровой зоны:	данные отсутствуют
Сведения о том, что земельный участок расположен в границах особо охраняемой природной территории, охотничьих угодий, лесничеств, лесопарков:	данные отсутствуют
Сведения о результатах проведения государственного земельного надзора:	данные отсутствуют
Сведения о расположении земельного участка в границах	данные отсутствуют

территории, в отношении которой утвержден проект межевания территории:	
--	--

Государственный регистратор		ФГИС ЕГРН
полное наименование должности	подпись	инициалы, фамилия

М.П.

Раздел 1

Выписка из Единого государственного реестра недвижимости об объекте недвижимости

**Сведения о характеристиках объекта недвижимости**

<b>Земельный участок</b>			
(вид объекта недвижимости)			
Лист № ____ Раздела <b>1</b>	Всего листов раздела <b>1</b> : ____	Всего разделов: ____	Всего листов выписки: ____
<b>10.08.2021 № 99/2021/409972765</b>			
Кадастровый номер:		<b>47:07:0722001:4096</b>	

Условный номер земельного участка:	данные отсутствуют
Сведения о принятии акта и (или) заключении договора, предусматривающих предоставление в соответствии с земельным законодательством исполнительным органом государственной власти или органом местного самоуправления находящегося в государственной или муниципальной собственности земельного участка для строительства наемного дома социального использования или наемного дома коммерческого использования:	данные отсутствуют
Сведения о том, что земельный участок или земельные участки образованы на основании решения об изъятии земельного участка и (или) расположенного на нем объекта недвижимости для государственных или муниципальных нужд:	данные отсутствуют
Сведения о том, что земельный участок образован из земель или земельного участка, государственная собственность на которые не разграничена:	данные отсутствуют
Сведения о наличии земельного спора о местоположении границ земельных участков:	данные отсутствуют
Статус записи об объекте недвижимости:	Сведения об объекте недвижимости имеют статус "актуальные"
Особые отметки:	Посредством данного земельного участка обеспечен доступ к земельному участку (земельным участкам) с кадастровым номером (кадастровыми номерами) 47:07:0722001:28763. Сведения о видах разрешенного использования имеют статус «Актуальные незасвидетельствованные». Право (ограничение права, обременение объекта недвижимости) зарегистрировано на данный объект недвижимости с видами разрешенного использования «Для размещения объектов (территорий) рекреационного назначения».
Получатель выписки:	Колбухова Юлия Александровна

Государственный регистратор		ФГИС ЕГРН
полное наименование должности	подпись	инициалы, фамилия

М.П.

Выписка из Единого государственного реестра недвижимости об объекте недвижимости  
Сведения о зарегистрированных правах

<b>Земельный участок</b>			
<small>(вид объекта недвижимости)</small>			
Лист № ____ Раздела <b>2</b>	Всего листов раздела <b>2</b> : ____	Всего разделов: ____	Всего листов выписки: ____
<b>10.08.2021 № 99/2021/409972765</b>			
Кадастровый номер:		<b>47:07:0722001:4096</b>	
1. Правообладатель (правообладатели):	1.1. Бондарев Максим Львович		
2. Вид, номер и дата государственной регистрации права:	2.1. Долевая собственность, № 47-47-13/106/2014-030 от 19.07.2014, 4/10		
3. Ограничение прав и обременение объекта недвижимости:	не зарегистрировано		
1. Правообладатель (правообладатели):	1.2. Березин Андрей Валерьевич		
2. Вид, номер и дата государственной регистрации права:	2.2. Долевая собственность, № 47-47-13/106/2014-030 от 19.07.2014, 1/2		
3. Ограничение прав и обременение объекта недвижимости:	не зарегистрировано		
1. Правообладатель (правообладатели):	1.3. Васильев Юрий Михайлович		
2. Вид, номер и дата государственной регистрации права:	2.3. Долевая собственность, № 47-47-13/106/2014-030 от 19.07.2014, 1/10		
3. Ограничение прав и обременение объекта недвижимости:	не зарегистрировано		

Государственный регистратор		ФГИС ЕГРН
полное наименование должности	подпись	инициалы, фамилия

М.П.

<b>Земельный участок</b>			
<small>(вид объекта недвижимости)</small>			
Лист № ____ Раздела <b>2</b>	Всего листов раздела <b>2</b> : ____	Всего разделов: ____	Всего листов выписки: ____
<b>10.08.2021 № 99/2021/409972765</b>			
Кадастровый номер:		<b>47:07:0722001:4096</b>	

1.	Правообладатель (правообладатели):	1.4.	данные о правообладателе отсутствуют
2.	Вид, номер и дата государственной регистрации права:	2.4.	не зарегистрировано
3.	Ограничение прав и обременение объекта недвижимости:		
	вид:		Прочие ограничения (обременения), Охранная зона ЛЭП, площадь 214 кв.м
	дата государственной регистрации:		19.07.2014
	номер государственной регистрации:		47-47-13/106/2014-030
	срок, на который установлено ограничение прав и обременение объекта недвижимости:		
3.4.1.	лицо, в пользу которого установлено ограничение прав и обременение объекта недвижимости:		
	основание государственной регистрации:		Кадастровый паспорт земельного участка от 20.06.2014 №47/201/14-31573, выдавший орган: филиал федерального государственного бюджетного учреждения "Федеральная кадастровая палата Федеральной службы государственной регистрации, кадастра и картографии" по Ленинградской области
4.	Договоры участия в долевом строительстве:		не зарегистрировано
5.	Заявленные в судебном порядке права требования:		данные отсутствуют
6.	Сведения о возражении в отношении зарегистрированного права:		данные отсутствуют
7.	Сведения о наличии решения об изъятии объекта недвижимости для государственных и муниципальных нужд:		данные отсутствуют
8.	Сведения о невозможности государственной регистрации без личного участия правообладателя или его законного представителя:		
9.	Правопритязания и сведения о наличии поступивших, но не рассмотренных заявлений о проведении государственной регистрации права (перехода, прекращения права), ограничения права или обременения объекта недвижимости, сделки в отношении объекта недвижимости:		данные отсутствуют
10.	Сведения об осуществлении государственной регистрации сделки, права, ограничения права без необходимого в силу закона согласия третьего лица, органа:		данные отсутствуют
11.	Сведения о невозможности государственной регистрации перехода, прекращения, ограничения права на земельный участок из земель сельскохозяйственного назначения:		

Государственный регистратор		ФГИС ЕГРН	119
-----------------------------	--	-----------	-----

полное наименование должности

подпись

инициалы, фамилия

М.П.



Выписка из Единого государственного реестра недвижимости об объекте недвижимости  
**Описание местоположения земельного участка**

<b>Земельный участок</b>			
<small>(вид объекта недвижимости)</small>			
Лист № ____ Раздела <b>3.1</b>	Всего листов раздела <b>3.1</b> : ____	Всего разделов: ____	Всего листов выписки: ____
<b>10.08.2021 № 99/2021/409972765</b>			
Кадастровый номер:		<b>47:07:0722001:4096</b>	

Описание местоположения границ земельного участка							
Номер п/п	Номер точки		Дирекционный угол	Горизонтальное проложение, м	Описание закрепления на местности	Кадастровые номера смежных участков	Сведения об адресах правообладателей смежных земельных участков
	начальная	конечная					
1	2	3	4	5	6	7	8
1	1	2	данные отсутствуют	данные отсутствуют	данные отсутствуют	данные отсутствуют	данные отсутствуют
2	2	3	данные отсутствуют	данные отсутствуют	данные отсутствуют	данные отсутствуют	данные отсутствуют
3	3	4	данные отсутствуют	данные отсутствуют	данные отсутствуют	данные отсутствуют	данные отсутствуют
4	4	5	данные отсутствуют	данные отсутствуют	данные отсутствуют	данные отсутствуют	данные отсутствуют
5	5	6	данные отсутствуют	данные отсутствуют	данные отсутствуют	данные отсутствуют	данные отсутствуют
6	6	7	данные отсутствуют	данные отсутствуют	данные отсутствуют	данные отсутствуют	данные отсутствуют
7	7	8	данные отсутствуют	данные отсутствуют	данные отсутствуют	данные отсутствуют	данные отсутствуют
8	8	9	данные отсутствуют	данные отсутствуют	данные отсутствуют	данные отсутствуют	данные отсутствуют
9	9	10	данные отсутствуют	данные отсутствуют	данные отсутствуют	данные отсутствуют	данные отсутствуют
10	10	11	данные отсутствуют	данные отсутствуют	данные отсутствуют	данные отсутствуют	данные отсутствуют
11	11	12	данные отсутствуют	данные отсутствуют	данные отсутствуют	данные отсутствуют	данные отсутствуют
12	12	13	данные отсутствуют	данные отсутствуют	данные отсутствуют	данные отсутствуют	данные отсутствуют
13	13	14	данные отсутствуют	данные отсутствуют	данные отсутствуют	данные отсутствуют	данные отсутствуют
14	14	15	данные отсутствуют	данные отсутствуют	данные отсутствуют	данные отсутствуют	данные отсутствуют
15	15	16	данные отсутствуют	данные отсутствуют	данные отсутствуют	данные отсутствуют	данные отсутствуют

Государственный регистратор		ФГИС ЕГРН
полное наименование должности	подпись	инициалы, фамилия

М.П.

Выписка из Единого государственного реестра недвижимости об объекте недвижимости  
**Описание местоположения земельного участка**

<b>Земельный участок</b>			
<small>(вид объекта недвижимости)</small>			
Лист № ____ Раздела <b>3.1</b>	Всего листов раздела <b>3.1</b> : ____	Всего разделов: ____	Всего листов выписки: ____
<b>10.08.2021 № 99/2021/409972765</b>			
Кадастровый номер:		<b>47:07:0722001:4096</b>	

Описание местоположения границ земельного участка							
Номер п/п	Номер точки		Дирекционный угол	Горизонтальное проложение, м	Описание закрепления на местности	Кадастровые номера смежных участков	Сведения об адресах правообладателей смежных земельных участков
							121

	начальная	конечная					
1	2	3	4	5	6	7	8
16	16	17	данные отсутствуют	данные отсутствуют	данные отсутствуют	данные отсутствуют	данные отсутствуют
17	17	18	данные отсутствуют	данные отсутствуют	данные отсутствуют	данные отсутствуют	данные отсутствуют
18	18	19	данные отсутствуют	данные отсутствуют	данные отсутствуют	данные отсутствуют	данные отсутствуют
19	19	1	данные отсутствуют	данные отсутствуют	данные отсутствуют	данные отсутствуют	данные отсутствуют

Государственный регистратор		ФГИС ЕГРН
полное наименование должности	подпись	инициалы, фамилия

М.П.

Выписка из Единого государственного реестра недвижимости об объекте недвижимости  
**Описание местоположения земельного участка**

<b>Земельный участок</b>			
<small>(вид объекта недвижимости)</small>			
Лист № ____ Раздела <b>3.2</b>	Всего листов раздела <b>3.2</b> : ____	Всего разделов: ____	Всего листов выписки: ____
<b>10.08.2021 № 99/2021/409972765</b>			
Кадастровый номер:		<b>47:07:0722001:4096</b>	

Сведения о характерных точках границы земельного участка				
Система координат: МСК 47 зона 2				
Зона №				
Номер точки	Координаты		Описание закрепления на местности	Средняя квадратическая погрешность определения координат характерных точек границ земельного участка, м
	X	Y		
1	2	3	4	5
1	451356.57	2220940.31	Долговременный межевой знак	0.1
2	451364.24	2221018.78	Долговременный межевой знак	0.1
3	451390.67	2221016.2	Долговременный межевой знак	0.1
4	451265.71	2221148.61	Долговременный межевой знак	0.1
5	451243.81	2221150.75	Долговременный межевой знак	0.1
6	451244.98	2221162.69	Долговременный межевой знак	0.1
7	451253.17	2221161.89	Закрепление отсутствует	0.1
8	451234.74	2221181.42	данные отсутствуют	0.1
9	451217.3	2221162.18	данные отсутствуют	0.1
10	451159.15	2221101.24	данные отсутствуют	0.1
11	451092.23	2221037.84	данные отсутствуют	0.1
12	451034.1	2220977.56	данные отсутствуют	0.1
13	451027.42	2220957.99	Долговременный межевой знак	0.1
14	451032.76	2220950.39	Долговременный межевой знак	0.1
15	451121.53	2221039.32	Долговременный межевой знак	0.1

Государственный регистратор		ФГИС ЕГРН
полное наименование должности	подпись	инициалы, фамилия

М.П.

Выписка из Единого государственного реестра недвижимости об объекте недвижимости  
**Описание местоположения земельного участка**

<b>Земельный участок</b>			
<small>(вид объекта недвижимости)</small>			
Лист № ____ Раздела <b>3.2</b>	Всего листов раздела <b>3.2</b> : ____	Всего разделов: ____	Всего листов выписки: ____
<b>10.08.2021 № 99/2021/409972765</b>			
Кадастровый номер:		<b>47:07:0722001:4096</b>	

Сведения о характерных точках границы земельного участка				
Система координат: МСК 47 зона 2				
Зона №				
Номер точки	Координаты		Описание закрепления на местности	Средняя квадратическая погрешность определения координат характерных точек границ земельного участка, м
	X	Y		
1	2	3	4	5
16	451223.46	2221141.45	Долговременный межевой знак	0.1
17	451249.75	2221138.88	Долговременный межевой знак	0.1
18	451357.09	2221024.74	Долговременный межевой знак	0.1
19	451348.91	2220941.06	Долговременный межевой знак	0.1

Государственный регистратор		ФГИС ЕГРН
полное наименование должности	подпись	инициалы, фамилия

М.П.

Сведения о характерных точках границы части (частей) земельного участка

Учетный номер части: 1

124

Выписка из Единого государственного реестра недвижимости об объекте недвижимости  
Сведения о частях земельного участка

<b>Земельный участок</b>			
<small>(вид объекта недвижимости)</small>			
Лист № ____ Раздела <b>4.2</b>	Всего листов раздела <b>4.2</b> : ____	Всего разделов: ____	Всего листов выписки: ____
<b>10.08.2021 № 99/2021/409972765</b>			
Кадастровый номер:		<b>47:07:0722001:4096</b>	

Сведения о характерных точках границы части (частей) земельного участка				
Учетный номер части: 1				
Система координат: МСК 47 зона 2				
Зона №				
Номер точки	Координаты, м		Описание закрепления на местности	Средняя квадратическая погрешность определения координат характерных точек границы части земельного участка, м
	X	Y		
1	2	3	4	5
12	451034.1	2220977.56	данные отсутствуют	0.1
13	451027.42	2220957.99	Долговременный межевой знак	0.1
14	451032.76	2220950.39	Долговременный межевой знак	0.1
20	451041.79	2220959.45	Закрепление отсутствует	0.1
21	451035.63	2220979.12	данные отсутствуют	0.1

Государственный регистратор		ФГИС ЕГРН
полное наименование должности	подпись	инициалы, фамилия

М.П.

## Выписка из Единого государственного реестра недвижимости об объекте недвижимости

## Сведения о характеристиках объекта недвижимости

На основании запроса от 11.08.2021 г., поступившего на рассмотрение 11.08.2021 г., сообщаем, что согласно записям Единого государственного реестра недвижимости:

<b>Земельный участок</b>			
(вид объекта недвижимости)			
Лист № ____ Раздела <b>1</b>	Всего листов раздела <b>1</b> : ____	Всего разделов: ____	Всего листов выписки: ____
<b>11.08.2021 № 99/2021/410492353</b>			
Кадастровый номер:		<b>47:07:0722001:4098</b>	
Номер кадастрового квартала:	47:07:0722001		
Дата присвоения кадастрового номера:	20.06.2014		
Ранее присвоенный государственный учетный номер:	данные отсутствуют		
Адрес:	Ленинградская область, Всеволожский муниципальный район, земли САОЗТ "Ручьи"		
Площадь:	67393 +/- 91 кв. м		
Кадастровая стоимость, руб.:	70329986.94		
Кадастровые номера расположенных в пределах земельного участка объектов недвижимости:	47:07:0000000:91051		
Кадастровые номера объектов недвижимости, из которых образован объект недвижимости:	47:07:0722001:725, 47:07:0722001:726, 47:07:0722001:728, 47:07:0722001:729		
Кадастровые номера образованных объектов недвижимости:	данные отсутствуют		
Сведения о включении объекта недвижимости в состав предприятия как имущественного комплекса:			

Государственный регистратор		ФГИС ЕГРН
полное наименование должности	подпись	инициалы, фамилия

М.П.

## Выписка из Единого государственного реестра недвижимости об объекте недвижимости

## Сведения о характеристиках объекта недвижимости

<b>Земельный участок</b>			
(вид объекта недвижимости)			
Лист № ____ Раздела <b>1</b>	Всего листов раздела <b>1</b> : ____	Всего разделов: ____	Всего листов выписки: ____
<b>11.08.2021 № 99/2021/410492353</b>			
Кадастровый номер:		<b>47:07:0722001:4098</b>	
Категория земель:	Земли населённых пунктов		
Виды разрешенного использования:	Размещение дорог		
Сведения о кадастровом инженерере:	Борисов Павел Леонидович №№78-10-0109 от 20.12.2010 г., Куйбышевское бюро технической инвентаризации		
Сведения о лесах, водных объектах и об иных природных объектах, расположенных в пределах земельного участка:	данные отсутствуют		
Сведения о том, что земельный участок полностью или частично расположен в границах зоны с особыми условиями использования территории или территории объекта культурного наследия	данные отсутствуют		
Сведения о том, что земельный участок расположен в границах особой экономической зоны, территории опережающего социально-экономического развития, зоны территориального развития в Российской Федерации, игровой зоны:	данные отсутствуют		
Сведения о том, что земельный участок расположен в границах особо охраняемой природной территории, охотничьих угодий, лесничеств, лесопарков:	данные отсутствуют		
Сведения о результатах проведения государственного земельного надзора:	данные отсутствуют		
Сведения о расположении земельного участка в границах	данные отсутствуют		

территории, в отношении которой утвержден проект межевания территории:	
--	--

Государственный регистратор		ФГИС ЕГРН
полное наименование должности	подпись	инициалы, фамилия

М.П.

Раздел 1

Выписка из Единого государственного реестра недвижимости об объекте недвижимости

**Сведения о характеристиках объекта недвижимости**

<b>Земельный участок</b>			
(вид объекта недвижимости)			
Лист № ____ Раздела <b>1</b>	Всего листов раздела <b>1</b> : ____	Всего разделов: ____	Всего листов выписки: ____
<b>11.08.2021 № 99/2021/410492353</b>			
Кадастровый номер:		<b>47:07:0722001:4098</b>	

Условный номер земельного участка:	данные отсутствуют
Сведения о принятии акта и (или) заключении договора, предусматривающих предоставление в соответствии с земельным законодательством исполнительным органом государственной власти или органом местного самоуправления находящегося в государственной или муниципальной собственности земельного участка для строительства наемного дома социального использования или наемного дома коммерческого использования:	данные отсутствуют
Сведения о том, что земельный участок или земельные участки образованы на основании решения об изъятии земельного участка и (или) расположенного на нем объекта недвижимости для государственных или муниципальных нужд:	данные отсутствуют
Сведения о том, что земельный участок образован из земель или земельного участка, государственная собственность на которые не разграничена:	данные отсутствуют
Сведения о наличии земельного спора о местоположении границ земельных участков:	данные отсутствуют
Статус записи об объекте недвижимости:	Сведения об объекте недвижимости имеют статус "актуальные"
Особые отметки:	Сведения о видах разрешенного использования имеют статус «Актуальные незасвидетельствованные». Право (ограничение права, обременение объекта недвижимости) зарегистрировано на данный объект недвижимости с видами разрешенного использования «Для иных видов жилой застройки».
Получатель выписки:	Колбухова Юлия Александровна

Государственный регистратор		ФГИС ЕГРН
полное наименование должности	подпись	инициалы, фамилия

М.П.

Выписка из Единого государственного реестра недвижимости об объекте недвижимости  
Сведения о зарегистрированных правах

<b>Земельный участок</b>			
(вид объекта недвижимости)			
Лист № ____ Раздела <b>2</b>	Всего листов раздела <b>2</b> : ____	Всего разделов: ____	Всего листов выписки: ____
<b>11.08.2021 № 99/2021/410492353</b>			
Кадастровый номер:		<b>47:07:0722001:4098</b>	
1. Правообладатель (правообладатели):	1.1. Бондарев Максим Львович		
2. Вид, номер и дата государственной регистрации права:	2.1. Долевая собственность, № 47-47-13/106/2014-088 от 19.07.2014, 4/10		
3. Ограничение прав и обременение объекта недвижимости:	не зарегистрировано		
1. Правообладатель (правообладатели):	1.2. Березин Андрей Валерьевич		
2. Вид, номер и дата государственной регистрации права:	2.2. Долевая собственность, № 47-47-13/106/2014-088 от 19.07.2014, 1/2		
3. Ограничение прав и обременение объекта недвижимости:	не зарегистрировано		
1. Правообладатель (правообладатели):	1.3. Васильев Юрий Михайлович		
2. Вид, номер и дата государственной регистрации права:	2.3. Долевая собственность, № 47-47-13/106/2014-088 от 19.07.2014, 1/10		
3. Ограничение прав и обременение объекта недвижимости:	не зарегистрировано		

Государственный регистратор		ФГИС ЕГРН
полное наименование должности	подпись	инициалы, фамилия

М.П.

<b>Земельный участок</b>			
(вид объекта недвижимости)			
Лист № ____ Раздела <b>2</b>	Всего листов раздела <b>2</b> : ____	Всего разделов: ____	Всего листов выписки: ____
<b>11.08.2021 № 99/2021/410492353</b>			
Кадастровый номер:		<b>47:07:0722001:4098</b>	

1.	Правообладатель (правообладатели):	1.4.	данные о правообладателе отсутствуют
2.	Вид, номер и дата государственной регистрации права:	2.4.	не зарегистрировано
3.	Ограничение прав и обременение объекта недвижимости:		
	3.4.1. вид:		Прочие ограничения (обременения), Охранная зона ЛЭП, площадь 2509 кв.м
	дата государственной регистрации:		19.07.2014
	номер государственной регистрации:		47-47-13/106/2014-088
	срок, на который установлено ограничение прав и обременение объекта недвижимости:		
	лицо, в пользу которого установлено ограничение прав и обременение объекта недвижимости:		
	основание государственной регистрации:		Кадастровый паспорт земельного участка от 20.06.2014 №47/201/14-315543, выдавший орган: филиал федерального государственного бюджетного учреждения "Федеральная кадастровая палата Федеральной службы государственной регистрации, кадастра и картографии" по Ленинградской области
4.	Договоры участия в долевом строительстве:		не зарегистрировано
5.	Заявленные в судебном порядке права требования:		данные отсутствуют
6.	Сведения о возражении в отношении зарегистрированного права:		данные отсутствуют
7.	Сведения о наличии решения об изъятии объекта недвижимости для государственных и муниципальных нужд:		данные отсутствуют
8.	Сведения о невозможности государственной регистрации без личного участия правообладателя или его законного представителя:		
9.	Правопритязания и сведения о наличии поступивших, но не рассмотренных заявлений о проведении государственной регистрации права (перехода, прекращения права), ограничения права или обременения объекта недвижимости, сделки в отношении объекта недвижимости:		данные отсутствуют
10.	Сведения об осуществлении государственной регистрации сделки, права, ограничения права без необходимого в силу закона согласия третьего лица, органа:		данные отсутствуют
11.	Сведения о невозможности государственной регистрации перехода, прекращения, ограничения права на земельный участок из земель сельскохозяйственного назначения:		



Государственный регистратор		ФГИС ЕГРН
полное наименование должности	подпись	инициалы, фамилия

М.П.

Выписка из Единого государственного реестра недвижимости об объекте недвижимости  
**Описание местоположения земельного участка**

<b>Земельный участок</b>			
<small>(вид объекта недвижимости)</small>			
Лист № ____ Раздела <b>3.1</b>	Всего листов раздела <b>3.1</b> : ____	Всего разделов: ____	Всего листов выписки: ____
<b>11.08.2021 № 99/2021/410492353</b>			
Кадастровый номер:		<b>47:07:0722001:4098</b>	

Описание местоположения границ земельного участка							
Номер п/п	Номер точки		Дирекционный угол	Горизонтальное проложение, м	Описание закрепления на местности	Кадастровые номера смежных участков	Сведения об адресах правообладателей смежных земельных участков
	начальная	конечная					
1	2	3	4	5	6	7	8
1	1	2	данные отсутствуют	данные отсутствуют	данные отсутствуют	данные отсутствуют	данные отсутствуют
2	2	3	данные отсутствуют	данные отсутствуют	данные отсутствуют	данные отсутствуют	данные отсутствуют
3	3	4	данные отсутствуют	данные отсутствуют	данные отсутствуют	данные отсутствуют	данные отсутствуют
4	4	5	данные отсутствуют	данные отсутствуют	данные отсутствуют	данные отсутствуют	данные отсутствуют
5	5	6	данные отсутствуют	данные отсутствуют	данные отсутствуют	данные отсутствуют	данные отсутствуют
6	6	7	данные отсутствуют	данные отсутствуют	данные отсутствуют	данные отсутствуют	данные отсутствуют
7	7	8	данные отсутствуют	данные отсутствуют	данные отсутствуют	данные отсутствуют	данные отсутствуют
8	8	9	данные отсутствуют	данные отсутствуют	данные отсутствуют	данные отсутствуют	данные отсутствуют
9	9	10	данные отсутствуют	данные отсутствуют	данные отсутствуют	данные отсутствуют	данные отсутствуют
10	10	11	данные отсутствуют	данные отсутствуют	данные отсутствуют	данные отсутствуют	данные отсутствуют
11	11	12	данные отсутствуют	данные отсутствуют	данные отсутствуют	данные отсутствуют	данные отсутствуют
12	12	13	данные отсутствуют	данные отсутствуют	данные отсутствуют	данные отсутствуют	данные отсутствуют
13	13	14	данные отсутствуют	данные отсутствуют	данные отсутствуют	данные отсутствуют	данные отсутствуют
14	14	15	данные отсутствуют	данные отсутствуют	данные отсутствуют	данные отсутствуют	данные отсутствуют
15	15	16	данные отсутствуют	данные отсутствуют	данные отсутствуют	данные отсутствуют	данные отсутствуют

Государственный регистратор		ФГИС ЕГРН
полное наименование должности	подпись	инициалы, фамилия

М.П.

Выписка из Единого государственного реестра недвижимости об объекте недвижимости  
**Описание местоположения земельного участка**

<b>Земельный участок</b>			
<small>(вид объекта недвижимости)</small>			
Лист № ____ Раздела <b>3.1</b>	Всего листов раздела <b>3.1</b> : ____	Всего разделов: ____	Всего листов выписки: ____
<b>11.08.2021 № 99/2021/410492353</b>			
Кадастровый номер:		<b>47:07:0722001:4098</b>	

Описание местоположения границ земельного участка							
Номер п/п	Номер точки		Дирекционный угол	Горизонтальное проложение, м	Описание закрепления на местности	Кадастровые номера смежных участков	Сведения об адресах правообладателей смежных земельных участков
							130

	начальная	конечная					
1	2	3	4	5	6	7	8
16	16	17	данные отсутствуют	данные отсутствуют	данные отсутствуют	данные отсутствуют	данные отсутствуют
17	17	18	данные отсутствуют	данные отсутствуют	данные отсутствуют	данные отсутствуют	данные отсутствуют
18	18	19	данные отсутствуют	данные отсутствуют	данные отсутствуют	данные отсутствуют	данные отсутствуют
19	19	20	данные отсутствуют	данные отсутствуют	данные отсутствуют	данные отсутствуют	данные отсутствуют
20	20	21	данные отсутствуют	данные отсутствуют	данные отсутствуют	данные отсутствуют	данные отсутствуют
21	21	22	данные отсутствуют	данные отсутствуют	данные отсутствуют	данные отсутствуют	данные отсутствуют
22	22	23	данные отсутствуют	данные отсутствуют	данные отсутствуют	данные отсутствуют	данные отсутствуют
23	23	24	данные отсутствуют	данные отсутствуют	данные отсутствуют	данные отсутствуют	данные отсутствуют
24	24	25	данные отсутствуют	данные отсутствуют	данные отсутствуют	данные отсутствуют	данные отсутствуют
25	25	26	данные отсутствуют	данные отсутствуют	данные отсутствуют	данные отсутствуют	данные отсутствуют
26	26	27	данные отсутствуют	данные отсутствуют	данные отсутствуют	данные отсутствуют	данные отсутствуют
27	27	28	данные отсутствуют	данные отсутствуют	данные отсутствуют	данные отсутствуют	данные отсутствуют
28	28	29	данные отсутствуют	данные отсутствуют	данные отсутствуют	данные отсутствуют	данные отсутствуют
29	29	30	данные отсутствуют	данные отсутствуют	данные отсутствуют	данные отсутствуют	данные отсутствуют
30	30	31	данные отсутствуют	данные отсутствуют	данные отсутствуют	данные отсутствуют	данные отсутствуют

Государственный регистратор		ФГИС ЕГРН
полное наименование должности	подпись	инициалы, фамилия

М.П.

Раздел 3.1

Выписка из Единого государственного реестра недвижимости об объекте недвижимости  
**Описание местоположения земельного участка**

<b>Земельный участок</b>			
(вид объекта недвижимости)			
Лист № ___ Раздела <b>3.1</b>	Всего листов раздела <b>3.1</b> : ___	Всего разделов: ___	Всего листов выписки: ___
<b>11.08.2021 № 99/2021/410492353</b>			
Кадастровый номер:		<b>47:07:0722001:4098</b>	

Описание местоположения границ земельного участка							
Номер п/п	Номер точки		Дирекционный угол	Горизонтальное проложение, м	Описание закрепления на местности	Кадастровые номера смежных участков	Сведения об адресах правообладателей смежных земельных участков
	начальная	конечная					
1	2	3	4	5	6	7	8
31	31	32	данные отсутствуют	данные отсутствуют	данные отсутствуют	данные отсутствуют	данные отсутствуют
32	32	33	данные отсутствуют	данные отсутствуют	данные отсутствуют	данные отсутствуют	данные отсутствуют
33	33	34	данные отсутствуют	данные отсутствуют	данные отсутствуют	данные отсутствуют	данные отсутствуют
34	34	1	данные отсутствуют	данные отсутствуют	данные отсутствуют	данные отсутствуют	данные отсутствуют

Государственный регистратор		ФГИС ЕГРН
полное наименование должности	подпись	инициалы, фамилия



Выписка из Единого государственного реестра недвижимости об объекте недвижимости  
**Описание местоположения земельного участка**

<b>Земельный участок</b>			
<small>(вид объекта недвижимости)</small>			
Лист № ____ Раздела <b>3.2</b>	Всего листов раздела <b>3.2</b> : ____	Всего разделов: ____	Всего листов выписки: ____
<b>11.08.2021 № 99/2021/410492353</b>			
Кадастровый номер:		<b>47:07:0722001:4098</b>	

Сведения о характерных точках границы земельного участка				
Система координат: МСК 47 зона 2				
Зона №				
Номер точки	Координаты		Описание закрепления на местности	Средняя квадратическая погрешность определения координат характерных точек границ земельного участка, м
	X	Y		
1	2	3	4	5
1	452223.55	2220715.28	данные отсутствуют	данные отсутствуют
2	452249.18	2220755.28	Долговременный межевой знак	0.1
3	452243.46	2220755.84	Долговременный межевой знак	0.1
4	452181.91	2220761.85	Долговременный межевой знак	0.1
5	452159.82	2220764.02	Долговременный межевой знак	0.1
6	451939.22	2220785.57	Долговременный межевой знак	0.1
7	451923.3	2220787.12	Долговременный межевой знак	0.1
8	451850.94	2220794.19	Долговременный межевой знак	0.1
9	451604.78	2220818.25	Долговременный межевой знак	0.1
10	451515.62	2220826.97	Долговременный межевой знак	0.1
11	451500.7	2220828.42	Долговременный межевой знак	0.1
12	451360.89	2220842.09	Долговременный межевой знак	0.1
13	451190.81	2220858.7	Долговременный межевой знак	0.1
14	451110.19	2220866.58	Долговременный межевой знак	0.1
15	451078.78	2220884.9	Долговременный межевой знак	0.1

Государственный регистратор		ФГИС ЕГРН
полное наименование должности	подпись	инициалы, фамилия

М.П.

Выписка из Единого государственного реестра недвижимости об объекте недвижимости  
**Описание местоположения земельного участка**

<b>Земельный участок</b>			
<small>(вид объекта недвижимости)</small>			
Лист № ____ Раздела <b>3.2</b>	Всего листов раздела <b>3.2</b> : ____	Всего разделов: ____	Всего листов выписки: ____
<b>11.08.2021 № 99/2021/410492353</b>			
Кадастровый номер:		<b>47:07:0722001:4098</b>	

Сведения о характерных точках границы земельного участка				
Система координат: МСК 47 зона 2				
Зона №				
Номер точки	Координаты		Описание закрепления на местности	Средняя квадратическая погрешность определения координат характерных точек границ земельного участка, м
	X	Y		
1	2	3	4	5
16	451032.76	2220950.39	Долговременный межевой знак	0.1
17	451027.42	2220957.99	Долговременный межевой знак	0.1
18	451024.88	2220950.54	данные отсутствуют	0.1
19	451022.64	2220865.79	данные отсутствуют	0.1
20	451019.22	2220847.45	данные отсутствуют	0.1
21	451110.93	2220804.22	данные отсутствуют	0.1
22	451148.3	2220824.02	данные отсутствуют	0.1

23	451190.3	2220817.47	данные отсутствуют	0.1
24	451209.87	2220814.41	данные отсутствуют	0.1
25	451297.19	2220808.71	данные отсутствуют	0.1
26	451332.97	2220767	данные отсутствуют	0.1
27	451407.2	2220757.01	данные отсутствуют	0.1
28	451422.12	2220772.77	данные отсутствуют	0.1
29	451471.01	2220769.89	данные отсутствуют	0.2
30	451656.13	2220755.48	данные отсутствуют	0.2

Государственный регистратор		ФГИС ЕГРН
полное наименование должности	подпись	инициалы, фамилия

М.П.

Раздел 3.2

Выписка из Единого государственного реестра недвижимости об объекте недвижимости  
**Описание местоположения земельного участка**

<b>Земельный участок</b>			
(вид объекта недвижимости)			
Лист № ___ Раздела <b>3.2</b>	Всего листов раздела <b>3.2</b> : ___	Всего разделов: ___	Всего листов выписки: ___
<b>11.08.2021 № 99/2021/410492353</b>			
Кадастровый номер:	<b>47:07:0722001:4098</b>		

Сведения о характерных точках границы земельного участка				
Система координат: МСК 47 зона 2				
Зона №				
Номер точки	Координаты		Описание закрепления на местности	Средняя квадратическая погрешность определения координат характерных точек границ земельного участка, м
	X	Y		
1	2	3	4	5
31	452162.59	2220718.56	данные отсутствуют	0.2
32	452171.72	2220716.58	данные отсутствуют	0.2
33	452207.33	2220722.09	данные отсутствуют	0.2
34	452212.97	2220719.72	данные отсутствуют	0.2

Государственный регистратор		ФГИС ЕГРН
полное наименование должности	подпись	инициалы, фамилия

М.П.

Выписка из Единого государственного реестра недвижимости об объекте недвижимости  
Сведения о частях земельного участка

<b>Земельный участок</b>			
<small>(вид объекта недвижимости)</small>			
Лист № ____ Раздела <b>4</b>	Всего листов раздела <b>4</b> : ____	Всего разделов: ____	Всего листов выписки: ____
<b>11.08.2021 № 99/2021/410492353</b>			
Кадастровый номер:		<b>47:07:0722001:4098</b>	

План (чертеж, схема) части земельного участка	Учетный номер части: <b>47:07:0722001:4098/1</b>
Масштаб 1: данные отсутствуют	Условные обозначения:

Государственный регистратор		ФГИС ЕГРН
полное наименование должности	подпись	инициалы, фамилия

М.П.

Сведения о характерных точках границы части (частей) земельного участка
Учетный номер части: 1
Система координат: МСК 47 зона 2
Зона №

Выписка из Единого государственного реестра недвижимости об объекте недвижимости  
Сведения о частях земельного участка

<b>Земельный участок</b>				
<small>(вид объекта недвижимости)</small>				
Лист № ____ Раздела <b>4.2</b>		Всего листов раздела <b>4.2</b> : ____		Всего разделов: ____
Всего листов выписки: ____				
<b>11.08.2021 № 99/2021/410492353</b>				
Кадастровый номер:			<b>47:07:0722001:4098</b>	
Сведения о характерных точках границы части (частей) земельного участка				
Учетный номер части: 1				
Система координат: МСК 47 зона 2				
Зона №				
Номер точки	Координаты, м		Описание закрепления на местности	Средняя квадратическая погрешность определения координат характерных точек границы части земельного участка, м
	X	Y		
1	2	3	4	5
16	451032.76	2220950.39	Долговременный межевой знак	0.1
17	451027.42	2220957.99	Долговременный межевой знак	0.1
18	451024.88	2220950.54	данные отсутствуют	0.1
19	451022.64	2220865.79	данные отсутствуют	0.1
20	451019.22	2220847.45	данные отсутствуют	0.1
35	451046.18	2220851.74	данные отсутствуют	0.1
36	451048.18	2220928.44	Закрепление отсутствует	0.1
37	451045.76	2220834.93	данные отсутствуют	0.1
Государственный регистратор			ФГИС ЕГРН	
полное наименование должности			подпись	
			инициалы, фамилия	

М.П.



Выписка из Единого государственного реестра недвижимости об объекте недвижимости

**Сведения о характеристиках объекта недвижимости**

На основании запроса от 09.08.2021 г., поступившего на рассмотрение 10.08.2021 г., сообщаем, что согласно записям Единого государственного реестра недвижимости:

<b>Земельный участок</b>			
(вид объекта недвижимости)			
Лист № ____ Раздела <b>1</b>	Всего листов раздела <b>1</b> : ____	Всего разделов: ____	Всего листов выписки: ____
<b>10.08.2021 № 99/2021/409957690</b>			
Кадастровый номер:		<b>47:07:0722001:4106</b>	

Номер кадастрового квартала:	47:07:0722001
Дата присвоения кадастрового номера:	20.06.2014
Ранее присвоенный государственный учетный номер:	данные отсутствуют
Адрес:	Ленинградская область, Всеволожский муниципальный район, земли САОЗТ "Ручьи"
Площадь:	12550 +/- 39кв. м
Кадастровая стоимость, руб.:	34669124
Кадастровые номера расположенных в пределах земельного участка объектов недвижимости:	данные отсутствуют
Кадастровые номера объектов недвижимости, из которых образован объект недвижимости:	47:07:0722001:725, 47:07:0722001:726, 47:07:0722001:728, 47:07:0722001:729
Кадастровые номера образованных объектов недвижимости:	данные отсутствуют
Сведения о включении объекта недвижимости в состав предприятия как имущественного комплекса:	

Государственный регистратор		ФГИС ЕГРН
полное наименование должности	подпись	инициалы, фамилия

М.П.

Выписка из Единого государственного реестра недвижимости об объекте недвижимости

**Сведения о характеристиках объекта недвижимости**

<b>Земельный участок</b>			
(вид объекта недвижимости)			
Лист № ____ Раздела <b>1</b>	Всего листов раздела <b>1</b> : ____	Всего разделов: ____	Всего листов выписки: ____
<b>10.08.2021 № 99/2021/409957690</b>			
Кадастровый номер:		<b>47:07:0722001:4106</b>	

Категория земель:	Земли населённых пунктов
Виды разрешенного использования:	Для комплексного освоения в целях жилищного строительства
Сведения о кадастровом инженере:	Борисов Павел Леонидович №№78-10-0109 от 20.12.2010 г., Куйбышевское бюро технической инвентаризации
Сведения о лесах, водных объектах и об иных природных объектах, расположенных в пределах земельного участка:	данные отсутствуют
Сведения о том, что земельный участок полностью или частично расположен в границах зоны с особыми условиями использования территории или территории объекта культурного наследия	данные отсутствуют
Сведения о том, что земельный участок расположен в границах особой экономической зоны, территории опережающего социально-экономического развития, зоны территориального развития в Российской Федерации, игровой зоны:	данные отсутствуют
Сведения о том, что земельный участок расположен в границах особо охраняемой природной территории, охотничьих угодий, лесничеств, лесопарков:	данные отсутствуют
Сведения о результатах проведения государственного земельного надзора:	данные отсутствуют
Сведения о расположении земельного участка в границах	данные отсутствуют

территории, в отношении которой утвержден проект межевания территории:	
--	--

Государственный регистратор		ФГИС ЕГРН
полное наименование должности	подпись	инициалы, фамилия

М.П.

Раздел 1

Выписка из Единого государственного реестра недвижимости об объекте недвижимости

**Сведения о характеристиках объекта недвижимости**

<b>Земельный участок</b>			
(вид объекта недвижимости)			
Лист № ____ Раздела <b>1</b>	Всего листов раздела <b>1</b> : ____	Всего разделов: ____	Всего листов выписки: ____
<b>10.08.2021 № 99/2021/409957690</b>			
Кадастровый номер:		<b>47:07:0722001:4106</b>	

Условный номер земельного участка:	данные отсутствуют
Сведения о принятии акта и (или) заключении договора, предусматривающих предоставление в соответствии с земельным законодательством исполнительным органом государственной власти или органом местного самоуправления находящегося в государственной или муниципальной собственности земельного участка для строительства наемного дома социального использования или наемного дома коммерческого использования:	данные отсутствуют
Сведения о том, что земельный участок или земельные участки образованы на основании решения об изъятии земельного участка и (или) расположенного на нем объекта недвижимости для государственных или муниципальных нужд:	данные отсутствуют
Сведения о том, что земельный участок образован из земель или земельного участка, государственная собственность на которые не разграничена:	данные отсутствуют
Сведения о наличии земельного спора о местоположении границ земельных участков:	данные отсутствуют
Статус записи об объекте недвижимости:	Сведения об объекте недвижимости имеют статус "актуальные"
Особые отметки:	Посредством данного земельного участка обеспечен доступ к земельному участку (земельным участкам) с кадастровым номером (кадастровыми номерами) 47:07:0722001:13149, 47:07:0722001:28758. Сведения о видах разрешенного использования имеют статус «Актуальные незасвидетельствованные». Право (ограничение права, обременение объекта недвижимости) зарегистрировано на данный объект недвижимости с видами разрешенного использования «Для иных видов жилой застройки». Сведения необходимые для заполнения раздела 4 отсутствуют. Сведения необходимые для заполнения раздела 4.1 отсутствуют. Сведения необходимые для заполнения раздела 4.2 отсутствуют.
Получатель выписки:	Колбухова Юлия Александровна

Государственный регистратор		ФГИС ЕГРН
полное наименование должности	подпись	инициалы, фамилия

М.П.

Выписка из Единого государственного реестра недвижимости об объекте недвижимости  
Сведения о зарегистрированных правах

<b>Земельный участок</b>			
<small>(вид объекта недвижимости)</small>			
Лист № ____ Раздела <b>2</b>	Всего листов раздела <b>2</b> : ____	Всего разделов: ____	Всего листов выписки: ____
<b>10.08.2021 № 99/2021/409957690</b>			
Кадастровый номер:		<b>47:07:0722001:4106</b>	
1.	Правообладатель (правообладатели):	1.1.	Общество с ограниченной ответственностью "Эталон", ИНН: 7813483438
2.	Вид, номер и дата государственной регистрации права:	2.1.	Собственность, № 47:07:0722001:4106-47/012/2017-2 от 27.01.2017
3.	Ограничение прав и обременение объекта недвижимости:	не зарегистрировано	
4.	Договоры участия в долевом строительстве:	не зарегистрировано	
5.	Заявленные в судебном порядке права требования:	данные отсутствуют	
6.	Сведения о возражении в отношении зарегистрированного права:	данные отсутствуют	
7.	Сведения о наличии решения об изъятии объекта недвижимости для государственных и муниципальных нужд:	данные отсутствуют	
8.	Сведения о невозможности государственной регистрации без личного участия правообладателя или его законного представителя:		
9.	Правопритязания и сведения о наличии поступивших, но не рассмотренных заявлений о проведении государственной регистрации права (перехода, прекращения права), ограничения права или обременения объекта недвижимости, сделки в отношении объекта недвижимости:	данные отсутствуют	
10.	Сведения об осуществлении государственной регистрации сделки, права, ограничения права без необходимого в силу закона согласия третьего лица, органа:	данные отсутствуют	
11.	Сведения о невозможности государственной регистрации перехода, прекращения, ограничения права на земельный участок из земель сельскохозяйственного назначения:		

Государственный регистратор		ФГИС ЕГРН
полное наименование должности	подпись	инициалы, фамилия

М.П.

Выписка из Единого государственного реестра недвижимости об объекте недвижимости  
**Описание местоположения земельного участка**

<b>Земельный участок</b>			
(вид объекта недвижимости)			
Лист № ____ Раздела <b>3</b>	Всего листов раздела <b>3</b> : ____	Всего разделов: ____	Всего листов выписки: ____
<b>10.08.2021 № 99/2021/409957690</b>			
Кадастровый номер:		<b>47:07:0722001:4106</b>	

План (чертеж, схема) земельного участка			
Масштаб 1: данные отсутствуют	Условные обозначения:		

Государственный регистратор		ФГИС ЕГРН
полное наименование должности	подпись	инициалы, фамилия

М.П.

Выписка из Единого государственного реестра недвижимости об объекте недвижимости  
**Описание местоположения земельного участка**

<b>Земельный участок</b>			
<small>(вид объекта недвижимости)</small>			
Лист № ____ Раздела <b>3.1</b>	Всего листов раздела <b>3.1</b> : ____	Всего разделов: ____	Всего листов выписки: ____
<b>10.08.2021 № 99/2021/409957690</b>			
Кадастровый номер:		<b>47:07:0722001:4106</b>	

Описание местоположения границ земельного участка							
Номер п/п	Номер точки		Дирекционный угол	Горизонтальное проложение, м	Описание закрепления на местности	Кадастровые номера смежных участков	Сведения об адресах правообладателей смежных земельных участков
	начальная	конечная					
1	2	3	4	5	6	7	8
1	1	2	данные отсутствуют	данные отсутствуют	данные отсутствуют	данные отсутствуют	данные отсутствуют
2	2	3	данные отсутствуют	данные отсутствуют	данные отсутствуют	данные отсутствуют	данные отсутствуют
3	3	4	данные отсутствуют	данные отсутствуют	данные отсутствуют	данные отсутствуют	данные отсутствуют
4	4	5	данные отсутствуют	данные отсутствуют	данные отсутствуют	данные отсутствуют	данные отсутствуют
5	5	6	данные отсутствуют	данные отсутствуют	данные отсутствуют	данные отсутствуют	данные отсутствуют
6	6	7	данные отсутствуют	данные отсутствуют	данные отсутствуют	данные отсутствуют	данные отсутствуют
7	7	8	данные отсутствуют	данные отсутствуют	данные отсутствуют	данные отсутствуют	данные отсутствуют
8	8	9	данные отсутствуют	данные отсутствуют	данные отсутствуют	данные отсутствуют	данные отсутствуют
9	9	10	данные отсутствуют	данные отсутствуют	данные отсутствуют	данные отсутствуют	данные отсутствуют
10	10	11	данные отсутствуют	данные отсутствуют	данные отсутствуют	данные отсутствуют	данные отсутствуют
11	11	1	данные отсутствуют	данные отсутствуют	данные отсутствуют	данные отсутствуют	данные отсутствуют

Государственный регистратор		ФГИС ЕГРН
полное наименование должности	подпись	инициалы, фамилия

М.П.

Выписка из Единого государственного реестра недвижимости об объекте недвижимости  
**Описание местоположения земельного участка**

<b>Земельный участок</b>			
<small>(вид объекта недвижимости)</small>			
Лист № ____ Раздела <b>3.2</b>	Всего листов раздела <b>3.2</b> : ____	Всего разделов: ____	Всего листов выписки: ____
<b>10.08.2021 № 99/2021/409957690</b>			
Кадастровый номер:		<b>47:07:0722001:4106</b>	

Сведения о характерных точках границы земельного участка				
Система координат: МСК 47 зона 2				
Зона №				
Номер точки	Координаты		Описание закрепления на местности	Средняя квадратическая погрешность определения координат характерных точек границ земельного участка, м
	X	Y		
1	2	3	4	5
1	451786.57	2221282.09	Долговременный межевой знак	0.1
2	451798.46	2221292.43	Долговременный межевой знак	0.1
3	451868.38	2221353.12	Долговременный межевой знак	0.1
4	451877.29	2221360.86	Долговременный межевой знак	0.1
5	451857.65	2221375.62	данные отсутствуют	0.1
6	451847.45	2221387.92	Долговременный межевой знак	0.1
7	451772.23	2221322.63	Долговременный межевой знак	0.1
8	451760.9	2221312.8	Долговременный межевой знак	0.1
9	451702.16	2221261.8	данные отсутствуют	0.2
10	451597.18	2221170.67	Долговременный межевой знак	0.1
11	451652.02	2221165.31	Долговременный межевой знак	0.1

Государственный регистратор		ФГИС ЕГРН
полное наименование должности	подпись	инициалы, фамилия

М.П.

## Выписка из Единого государственного реестра недвижимости об объекте недвижимости

## Сведения о характеристиках объекта недвижимости

На основании запроса от 09.08.2021 г., поступившего на рассмотрение 10.08.2021 г., сообщаем, что согласно записям Единого государственного реестра недвижимости:

<b>Земельный участок</b>			
(вид объекта недвижимости)			
Лист № ____ Раздела <b>1</b>	Всего листов раздела <b>1</b> : ____	Всего разделов: ____	Всего листов выписки: ____
<b>10.08.2021 № 99/2021/409959230</b>			
Кадастровый номер:		<b>47:07:0722001:4108</b>	

Номер кадастрового квартала:	47:07:0722001
Дата присвоения кадастрового номера:	20.06.2014
Ранее присвоенный государственный учетный номер:	данные отсутствуют
Адрес:	Ленинградская область, Всеволожский муниципальный район, земли САОЗТ "Ручьи"
Площадь:	837 +/- 10 кв. м
Кадастровая стоимость, руб.:	2312195.76
Кадастровые номера расположенных в пределах земельного участка объектов недвижимости:	данные отсутствуют
Кадастровые номера объектов недвижимости, из которых образован объект недвижимости:	47:07:0722001:725, 47:07:0722001:726, 47:07:0722001:728, 47:07:0722001:729
Кадастровые номера образованных объектов недвижимости:	данные отсутствуют
Сведения о включении объекта недвижимости в состав предприятия как имущественного комплекса:	

Государственный регистратор		ФГИС ЕГРН
полное наименование должности	подпись	инициалы, фамилия

М.П.

## Выписка из Единого государственного реестра недвижимости об объекте недвижимости

## Сведения о характеристиках объекта недвижимости

<b>Земельный участок</b>			
(вид объекта недвижимости)			
Лист № ____ Раздела <b>1</b>	Всего листов раздела <b>1</b> : ____	Всего разделов: ____	Всего листов выписки: ____
<b>10.08.2021 № 99/2021/409959230</b>			
Кадастровый номер:		<b>47:07:0722001:4108</b>	

Категория земель:	Земли населённых пунктов
Виды разрешенного использования:	Для комплексного освоения в целях жилищного строительства
Сведения о кадастровом инженере:	Борисов Павел Леонидович №№78-10-0109 от 20.12.2010 г., Куйбышевское бюро технической инвентаризации
Сведения о лесах, водных объектах и об иных природных объектах, расположенных в пределах земельного участка:	данные отсутствуют
Сведения о том, что земельный участок полностью или частично расположен в границах зоны с особыми условиями использования территории или территории объекта культурного наследия	данные отсутствуют
Сведения о том, что земельный участок расположен в границах особой экономической зоны, территории опережающего социально-экономического развития, зоны территориального развития в Российской Федерации, игровой зоны:	данные отсутствуют
Сведения о том, что земельный участок расположен в границах особо охраняемой природной территории, охотничьих угодий, лесничеств, лесопарков:	данные отсутствуют
Сведения о результатах проведения государственного земельного надзора:	данные отсутствуют
Сведения о расположении земельного участка в границах	данные отсутствуют

территории, в отношении которой утвержден проект межевания территории:	
--	--

Государственный регистратор		ФГИС ЕГРН
полное наименование должности	подпись	инициалы, фамилия

М.П.

Раздел 1

Выписка из Единого государственного реестра недвижимости об объекте недвижимости

**Сведения о характеристиках объекта недвижимости**

<b>Земельный участок</b>			
(вид объекта недвижимости)			
Лист № ____ Раздела <b>1</b>	Всего листов раздела <b>1</b> : ____	Всего разделов: ____	Всего листов выписки: ____
<b>10.08.2021 № 99/2021/409959230</b>			
Кадастровый номер:		<b>47:07:0722001:4108</b>	

Условный номер земельного участка:	данные отсутствуют
Сведения о принятии акта и (или) заключении договора, предусматривающих предоставление в соответствии с земельным законодательством исполнительным органом государственной власти или органом местного самоуправления находящегося в государственной или муниципальной собственности земельного участка для строительства наемного дома социального использования или наемного дома коммерческого использования:	данные отсутствуют
Сведения о том, что земельный участок или земельные участки образованы на основании решения об изъятии земельного участка и (или) расположенного на нем объекта недвижимости для государственных или муниципальных нужд:	данные отсутствуют
Сведения о том, что земельный участок образован из земель или земельного участка, государственная собственность на которые не разграничена:	данные отсутствуют
Сведения о наличии земельного спора о местоположении границ земельных участков:	данные отсутствуют
Статус записи об объекте недвижимости:	Сведения об объекте недвижимости имеют статус "актуальные"
Особые отметки:	Посредством данного земельного участка обеспечен доступ к земельному участку (земельным участкам) с кадастровым номером (кадастровыми номерами) 47:07:0722001:13194. Сведения о видах разрешенного использования имеют статус «Актуальные незасвидетельствованные». Право (ограничение права, обременение объекта недвижимости) зарегистрировано на данный объект недвижимости с видами разрешенного использования «Для иных видов жилой застройки». Сведения необходимые для заполнения раздела 4 отсутствуют. Сведения необходимые для заполнения раздела 4.1 отсутствуют. Сведения необходимые для заполнения раздела 4.2 отсутствуют.
Получатель выписки:	Колбухова Юлия Александровна

Государственный регистратор		ФГИС ЕГРН
полное наименование должности	подпись	инициалы, фамилия

М.П.



Выписка из Единого государственного реестра недвижимости об объекте недвижимости  
Сведения о зарегистрированных правах

<b>Земельный участок</b>			
(вид объекта недвижимости)			
Лист № ____ Раздела <b>2</b>	Всего листов раздела <b>2</b> : ____	Всего разделов: ____	Всего листов выписки: ____
<b>10.08.2021 № 99/2021/409959230</b>			
Кадастровый номер:		<b>47:07:0722001:4108</b>	
1.	Правообладатель (правообладатели):	1.1.	Общество с ограниченной ответственностью "Эталон", ИНН: 7813483438
2.	Вид, номер и дата государственной регистрации права:	2.1.	Собственность, № 47:07:0722001:4108-47/012/2017-2 от 27.01.2017
3.	Ограничение прав и обременение объекта недвижимости:	не зарегистрировано	
4.	Договоры участия в долевом строительстве:	не зарегистрировано	
5.	Заявленные в судебном порядке права требования:	данные отсутствуют	
6.	Сведения о возражении в отношении зарегистрированного права:	данные отсутствуют	
7.	Сведения о наличии решения об изъятии объекта недвижимости для государственных и муниципальных нужд:	данные отсутствуют	
8.	Сведения о невозможности государственной регистрации без личного участия правообладателя или его законного представителя:		
9.	Правопритязания и сведения о наличии поступивших, но не рассмотренных заявлений о проведении государственной регистрации права (перехода, прекращения права), ограничения права или обременения объекта недвижимости, сделки в отношении объекта недвижимости:	данные отсутствуют	
10.	Сведения об осуществлении государственной регистрации сделки, права, ограничения права без необходимого в силу закона согласия третьего лица, органа:	данные отсутствуют	
11.	Сведения о невозможности государственной регистрации перехода, прекращения, ограничения права на земельный участок из земель сельскохозяйственного назначения:		

Государственный регистратор		ФГИС ЕГРН
полное наименование должности	подпись	инициалы, фамилия

М.П.

Выписка из Единого государственного реестра недвижимости об объекте недвижимости  
**Описание местоположения земельного участка**

<b>Земельный участок</b>			
(вид объекта недвижимости)			
Лист № ____ Раздела <b>3</b>	Всего листов раздела <b>3</b> : ____	Всего разделов: ____	Всего листов выписки: ____
<b>10.08.2021 № 99/2021/409959230</b>			
Кадастровый номер:		<b>47:07:0722001:4108</b>	

План (чертеж, схема) земельного участка			
Масштаб 1: данные отсутствуют	Условные обозначения:		

Государственный регистратор		ФГИС ЕГРН
полное наименование должности	подпись	инициалы, фамилия

М.П.

Выписка из Единого государственного реестра недвижимости об объекте недвижимости  
**Описание местоположения земельного участка**

<b>Земельный участок</b>			
<small>(вид объекта недвижимости)</small>			
Лист № ____ Раздела <b>3.2</b>	Всего листов раздела <b>3.2</b> : ____	Всего разделов: ____	Всего листов выписки: ____
<b>10.08.2021 № 99/2021/409959230</b>			
Кадастровый номер:		<b>47:07:0722001:4108</b>	

Сведения о характерных точках границы земельного участка				
Система координат: МСК 47 зона 2				
Зона №				
Номер точки	Координаты		Описание закрепления на местности	Средняя квадратическая погрешность определения координат характерных точек границ земельного участка, м
	X	Y		
1	2	3	4	5
1	451772.23	2221322.63	Долговременный межевой знак	0.1
2	451732.9	2221367.95	Долговременный межевой знак	0.1
3	451731.94	2221365.6	данные отсутствуют	0.1
4	451729.01	2221356.9	данные отсутствуют	0.1
5	451727.22	2221351.59	Долговременный межевой знак	0.1
6	451760.9	2221312.8	Долговременный межевой знак	0.1

Государственный регистратор		ФГИС ЕГРН
полное наименование должности	подпись	инициалы, фамилия

М.П.

## ФГИС ЕГРН

полное наименование органа регистрации прав

Раздел 1

Выписка из Единого государственного реестра недвижимости об объекте недвижимости

## Сведения о характеристиках объекта недвижимости

На основании запроса от 06.08.2021 г., поступившего на рассмотрение 06.08.2021 г., сообщаем, что согласно записям Единого государственного реестра недвижимости:

<b>Земельный участок</b>			
(вид объекта недвижимости)			
Лист № ____ Раздела <b>1</b>	Всего листов раздела <b>1</b> : ____	Всего разделов: ____	Всего листов выписки: ____
<b>06.08.2021 № 99/2021/409606641</b>			
Кадастровый номер:		<b>47:07:0722001:5303</b>	

Номер кадастрового квартала:	47:07:0722001
Дата присвоения кадастрового номера:	12.09.2014
Ранее присвоенный государственный учетный номер:	данные отсутствуют
Адрес:	Ленинградская область, Всеволожский муниципальный район, земли САОЗТ "Ручьи"
Площадь:	9576 +/- 34 кв. м
Кадастровая стоимость, руб.:	9993322.08
Кадастровые номера расположенных в пределах земельного участка объектов недвижимости:	данные отсутствуют
Кадастровые номера объектов недвижимости, из которых образован объект недвижимости:	47:07:0722001:705
Кадастровые номера образованных объектов недвижимости:	данные отсутствуют
Сведения о включении объекта недвижимости в состав предприятия как имущественного комплекса:	

Государственный регистратор		ФГИС ЕГРН
полное наименование должности	подпись	инициалы, фамилия

М.П.

Раздел 1

Выписка из Единого государственного реестра недвижимости об объекте недвижимости

## Сведения о характеристиках объекта недвижимости

<b>Земельный участок</b>			
(вид объекта недвижимости)			
Лист № ____ Раздела <b>1</b>	Всего листов раздела <b>1</b> : ____	Всего разделов: ____	Всего листов выписки: ____
<b>06.08.2021 № 99/2021/409606641</b>			
Кадастровый номер:		<b>47:07:0722001:5303</b>	

Категория земель:	Земли населённых пунктов
Виды разрешенного использования:	Для размещения автомобильных дорог и их конструктивных элементов
Сведения о кадастровом инженерере:	Борисов Павел Леонидович №№78-10-0109 от 20.12.2010 г.
Сведения о лесах, водных объектах и об иных природных объектах, расположенных в пределах земельного участка:	данные отсутствуют
Сведения о том, что земельный участок полностью или частично расположен в границах зоны с особыми условиями использования территории или территории объекта культурного наследия	данные отсутствуют
Сведения о том, что земельный участок расположен в границах особой экономической зоны, территории опережающего социально-экономического развития, зоны территориального развития в Российской Федерации, игровой зоны:	данные отсутствуют
Сведения о том, что земельный участок расположен в границах особо охраняемой природной территории, охотничьих угодий, лесничеств, лесопарков:	данные отсутствуют
Сведения о результатах проведения государственного земельного надзора:	данные отсутствуют
Сведения о расположении земельного участка в границах территории, в отношении которой утвержден проект	данные отсутствуют

межевания территории:	
-----------------------	--

Государственный регистратор		ФГИС ЕГРН
полное наименование должности	подпись	инициалы, фамилия

М.П.

Раздел 1

Выписка из Единого государственного реестра недвижимости об объекте недвижимости

**Сведения о характеристиках объекта недвижимости**

<b>Земельный участок</b>			
(вид объекта недвижимости)			
Лист № __ Раздела <b>1</b>	Всего листов раздела <b>1</b> : __	Всего разделов: __	Всего листов выписки: __
<b>06.08.2021 № 99/2021/409606641</b>			
Кадастровый номер:		<b>47:07:0722001:5303</b>	

Условный номер земельного участка:	данные отсутствуют
Сведения о принятии акта и (или) заключении договора, предусматривающих предоставление в соответствии с земельным законодательством исполнительным органом государственной власти или органом местного самоуправления находящегося в государственной или муниципальной собственности земельного участка для строительства наемного дома социального использования или наемного дома коммерческого использования:	данные отсутствуют
Сведения о том, что земельный участок или земельные участки образованы на основании решения об изъятии земельного участка и (или) расположенного на нем объекта недвижимости для государственных или муниципальных нужд:	данные отсутствуют
Сведения о том, что земельный участок образован из земель или земельного участка, государственная собственность на которые не разграничена:	данные отсутствуют
Сведения о наличии земельного спора о местоположении границ земельных участков:	данные отсутствуют
Статус записи об объекте недвижимости:	Сведения об объекте недвижимости имеют статус "актуальные"
Особые отметки:	Для данного земельного участка обеспечен доступ посредством земельного участка (земельных участков) с кадастровым номером (кадастровыми номерами) 47:07:0722001:762. Посредством данного земельного участка обеспечен доступ к земельному участку (земельным участкам) с кадастровым номером (кадастровыми номерами) 47:07:0722001:13149. Сведения о видах разрешенного использования имеют статус «Актуальные незасвидетельствованные». Право (ограничение права, обременение объекта недвижимости) зарегистрировано на данный объект недвижимости с видами разрешенного использования отсутствует. Сведения необходимые для заполнения раздела 3.1 отсутствуют. Сведения необходимые для заполнения раздела 4 отсутствуют. Сведения необходимые для заполнения раздела 4.1 отсутствуют. Сведения необходимые для заполнения раздела 4.2 отсутствуют.
Получатель выписки:	Колбухова Юлия Александровна

Государственный регистратор		ФГИС ЕГРН
полное наименование должности	подпись	инициалы, фамилия

М.П.

Выписка из Единого государственного реестра недвижимости об объекте недвижимости  
Сведения о зарегистрированных правах

<b>Земельный участок</b>			
<small>(вид объекта недвижимости)</small>			
Лист № ____ Раздела <b>2</b>	Всего листов раздела <b>2</b> : ____	Всего разделов: ____	Всего листов выписки: ____
<b>06.08.2021 № 99/2021/409606641</b>			
Кадастровый номер:		<b>47:07:0722001:5303</b>	
1.	Правообладатель (правообладатели):	1.1.	Муниципальное образование "Всеволожский муниципальный район" Ленинградской области
2.	Вид, номер и дата государственной регистрации права:	2.1.	Собственность, № 47:07:0722001:5303-47/054/2021-9 от 20.02.2021
3.	Ограничение прав и обременение объекта недвижимости:	не зарегистрировано	
4.	Договоры участия в долевом строительстве:	не зарегистрировано	
5.	Заявленные в судебном порядке права требования:	данные отсутствуют	
6.	Сведения о возражении в отношении зарегистрированного права:	данные отсутствуют	
7.	Сведения о наличии решения об изъятии объекта недвижимости для государственных и муниципальных нужд:	данные отсутствуют	
8.	Сведения о невозможности государственной регистрации без личного участия правообладателя или его законного представителя:		
9.	Правопритязания и сведения о наличии поступивших, но не рассмотренных заявлений о проведении государственной регистрации права (перехода, прекращения права), ограничения права или обременения объекта недвижимости, сделки в отношении объекта недвижимости:	данные отсутствуют	
10.	Сведения об осуществлении государственной регистрации сделки, права, ограничения права без необходимого в силу закона согласия третьего лица, органа:	данные отсутствуют	
11.	Сведения о невозможности государственной регистрации перехода, прекращения, ограничения права на земельный участок из земель сельскохозяйственного назначения:		

Государственный регистратор		ФГИС ЕГРН
полное наименование должности	подпись	инициалы, фамилия

М.П.

Выписка из Единого государственного реестра недвижимости об объекте недвижимости  
**Описание местоположения земельного участка**

<b>Земельный участок</b>			
(вид объекта недвижимости)			
Лист № ____ Раздела <b>3</b>	Всего листов раздела <b>3</b> : ____	Всего разделов: ____	Всего листов выписки: ____
<b>06.08.2021 № 99/2021/409606641</b>			
Кадастровый номер:		<b>47:07:0722001:5303</b>	

План (чертеж, схема) земельного участка			
Масштаб 1: данные отсутствуют	Условные обозначения:		

Государственный регистратор		ФГИС ЕГРН
полное наименование должности	подпись	инициалы, фамилия

М.П.

Выписка из Единого государственного реестра недвижимости об объекте недвижимости  
**Описание местоположения земельного участка**

<b>Земельный участок</b>			
(вид объекта недвижимости)			
Лист № ____ Раздела <b>3.2</b>	Всего листов раздела <b>3.2</b> : ____	Всего разделов: ____	Всего листов выписки: ____
<b>06.08.2021 № 99/2021/409606641</b>			
Кадастровый номер:		<b>47:07:0722001:5303</b>	

Сведения о характерных точках границы земельного участка				
Система координат: Местная 167				
Зона №				
Номер точки	Координаты		Описание закрепления на местности	Средняя квадратическая погрешность определения координат характерных точек границ земельного участка, м
	X	Y		
1	2	3	4	5
1	451079.85	2221418.73	данные отсутствуют	данные отсутствуют
2	451081.9	2221420.26	данные отсутствуют	данные отсутствуют
3	450963	2221595.44	данные отсутствуют	данные отсутствуют
4	450891.36	2221622.79	данные отсутствуют	данные отсутствуют
5	450910.47	2221672.83	данные отсутствуют	данные отсутствуют
6	450839.82	2221631.68	данные отсутствуют	данные отсутствуют
7	450811.71	2221546.23	данные отсутствуют	данные отсутствуют
8	450894.01	2221579.03	данные отсутствуют	данные отсутствуют
9	451002.2	2221537.64	данные отсутствуют	данные отсутствуют
10	451079.03	2221419.97	данные отсутствуют	данные отсутствуют

Государственный регистратор		ФГИС ЕГРН
полное наименование должности	подпись	инициалы, фамилия

М.П.



## ФГИС ЕГРН

полное наименование органа регистрации прав

Раздел 1

Выписка из Единого государственного реестра недвижимости об объекте недвижимости

## Сведения о характеристиках объекта недвижимости

На основании запроса от 09.08.2021 г., поступившего на рассмотрение 10.08.2021 г., сообщаем, что согласно записям Единого государственного реестра недвижимости:

<b>Земельный участок</b>			
(вид объекта недвижимости)			
Лист № ____ Раздела <b>1</b>	Всего листов раздела <b>1</b> : ____	Всего разделов: ____	Всего листов выписки: ____
<b>10.08.2021 № 99/2021/409963781</b>			
Кадастровый номер:		<b>47:07:0722001:5306</b>	

Номер кадастрового квартала:	47:07:0722001
Дата присвоения кадастрового номера:	12.09.2014
Ранее присвоенный государственный учетный номер:	данные отсутствуют
Адрес:	Ленинградская область, Всеволожский муниципальный район, земли САОЗТ "Ручьи"
Площадь:	7114 +/- 30 кв. м
Кадастровая стоимость, руб.:	7424028.12
Кадастровые номера расположенных в пределах земельного участка объектов недвижимости:	данные отсутствуют
Кадастровые номера объектов недвижимости, из которых образован объект недвижимости:	47:07:0722001:704
Кадастровые номера образованных объектов недвижимости:	данные отсутствуют
Сведения о включении объекта недвижимости в состав предприятия как имущественного комплекса:	

Государственный регистратор		ФГИС ЕГРН
полное наименование должности	подпись	инициалы, фамилия

М.П.

Раздел 1

Выписка из Единого государственного реестра недвижимости об объекте недвижимости

## Сведения о характеристиках объекта недвижимости

<b>Земельный участок</b>			
(вид объекта недвижимости)			
Лист № ____ Раздела <b>1</b>	Всего листов раздела <b>1</b> : ____	Всего разделов: ____	Всего листов выписки: ____
<b>10.08.2021 № 99/2021/409963781</b>			
Кадастровый номер:		<b>47:07:0722001:5306</b>	

Категория земель:	Земли населённых пунктов
Виды разрешенного использования:	Размещение дорог
Сведения о кадастровом инженерере:	Борисов Павел Леонидович №№78-10-0109 от 20.12.2010 г., Куйбышевское бюро технической инвентаризации
Сведения о лесах, водных объектах и об иных природных объектах, расположенных в пределах земельного участка:	данные отсутствуют
Сведения о том, что земельный участок полностью или частично расположен в границах зоны с особыми условиями использования территории или территории объекта культурного наследия	данные отсутствуют
Сведения о том, что земельный участок расположен в границах особой экономической зоны, территории опережающего социально-экономического развития, зоны территориального развития в Российской Федерации, игровой зоны:	данные отсутствуют
Сведения о том, что земельный участок расположен в границах особо охраняемой природной территории, охотничьих угодий, лесничеств, лесопарков:	данные отсутствуют
Сведения о результатах проведения государственного земельного надзора:	данные отсутствуют
Сведения о расположении земельного участка в границах	данные отсутствуют

территории, в отношении которой утвержден проект межевания территории:	
--	--

Государственный регистратор		ФГИС ЕГРН
полное наименование должности	подпись	инициалы, фамилия

М.П.

Раздел 1

Выписка из Единого государственного реестра недвижимости об объекте недвижимости

**Сведения о характеристиках объекта недвижимости**

<b>Земельный участок</b>			
(вид объекта недвижимости)			
Лист № ____ Раздела <b>1</b>	Всего листов раздела <b>1</b> : ____	Всего разделов: ____	Всего листов выписки: ____
<b>10.08.2021 № 99/2021/409963781</b>			
Кадастровый номер:		<b>47:07:0722001:5306</b>	

Условный номер земельного участка:	данные отсутствуют
Сведения о принятии акта и (или) заключении договора, предусматривающих предоставление в соответствии с земельным законодательством исполнительным органом государственной власти или органом местного самоуправления находящегося в государственной или муниципальной собственности земельного участка для строительства наемного дома социального использования или наемного дома коммерческого использования:	данные отсутствуют
Сведения о том, что земельный участок или земельные участки образованы на основании решения об изъятии земельного участка и (или) расположенного на нем объекта недвижимости для государственных или муниципальных нужд:	данные отсутствуют
Сведения о том, что земельный участок образован из земель или земельного участка, государственная собственность на которые не разграничена:	данные отсутствуют
Сведения о наличии земельного спора о местоположении границ земельных участков:	данные отсутствуют
Статус записи об объекте недвижимости:	Сведения об объекте недвижимости имеют статус "актуальные"
Особые отметки:	Сведения о видах разрешенного использования имеют статус «Актуальные незасвидетельствованные». Право (ограничение права, обременение объекта недвижимости) зарегистрировано на данный объект недвижимости с видами разрешенного использования «Для иных видов жилой застройки».
Получатель выписки:	Колбухова Юлия Александровна

Государственный регистратор		ФГИС ЕГРН
полное наименование должности	подпись	инициалы, фамилия

М.П.

Выписка из Единого государственного реестра недвижимости об объекте недвижимости  
Сведения о зарегистрированных правах

<b>Земельный участок</b>			
(вид объекта недвижимости)			
Лист № ____ Раздела <b>2</b>	Всего листов раздела <b>2</b> : ____	Всего разделов: ____	Всего листов выписки: ____
<b>10.08.2021 № 99/2021/409963781</b>			
Кадастровый номер:		<b>47:07:0722001:5306</b>	
1. Правообладатель (правообладатели):	1.1. Березин Андрей Валерьевич		
2. Вид, номер и дата государственной регистрации права:	2.1. Долевая собственность, № 47-47-13/106/2014-263 от 11.10.2014, 1/2		
3. Ограничение прав и обременение объекта недвижимости:	не зарегистрировано		
1. Правообладатель (правообладатели):	1.2. Бондарев Максим Львович		
2. Вид, номер и дата государственной регистрации права:	2.2. Долевая собственность, № 47-47-13/106/2014-263 от 11.10.2014, 4/10		
3. Ограничение прав и обременение объекта недвижимости:	не зарегистрировано		
1. Правообладатель (правообладатели):	1.3. Васильев Юрий Михайлович		
2. Вид, номер и дата государственной регистрации права:	2.3. Долевая собственность, № 47-47-13/106/2014-263 от 11.10.2014, 1/10		
3. Ограничение прав и обременение объекта недвижимости:	не зарегистрировано		

Государственный регистратор		ФГИС ЕГРН
полное наименование должности	подпись	инициалы, фамилия

М.П.

<b>Земельный участок</b>			
(вид объекта недвижимости)			
Лист № ____ Раздела <b>2</b>	Всего листов раздела <b>2</b> : ____	Всего разделов: ____	Всего листов выписки: ____
<b>10.08.2021 № 99/2021/409963781</b>			
Кадастровый номер:		<b>47:07:0722001:5306</b>	

1.	Правообладатель (правообладатели):	1.4.	данные о правообладателе отсутствуют
2.	Вид, номер и дата государственной регистрации права:	2.4.	не зарегистрировано
3.	Ограничение прав и обременение объекта недвижимости:		
	3.4.1. вид:		Прочие ограничения (обременения), Охранная зона ЛЭП - 22 кв.м
	дата государственной регистрации:		11.10.2014
	номер государственной регистрации:		47-47-13/106/2014-263
	срок, на который установлено ограничение прав и обременение объекта недвижимости:		не определен
	лицо, в пользу которого установлено ограничение прав и обременение объекта недвижимости:		
	основание государственной регистрации:		Кадастровый паспорт земельного участка от 12.09.2014 №47/201/14-502100, выдавший орган: Филиал ФГБУ "Федеральная кадастровая палата Росреестра" по Ленинградской области
4.	Договоры участия в долевом строительстве:		не зарегистрировано
5.	Заявленные в судебном порядке права требования:		данные отсутствуют
6.	Сведения о возражении в отношении зарегистрированного права:		данные отсутствуют
7.	Сведения о наличии решения об изъятии объекта недвижимости для государственных и муниципальных нужд:		данные отсутствуют
8.	Сведения о невозможности государственной регистрации без личного участия правообладателя или его законного представителя:		
9.	Правопритязания и сведения о наличии поступивших, но не рассмотренных заявлений о проведении государственной регистрации права (перехода, прекращения права), ограничения права или обременения объекта недвижимости, сделки в отношении объекта недвижимости:		данные отсутствуют
10.	Сведения об осуществлении государственной регистрации сделки, права, ограничения права без необходимого в силу закона согласия третьего лица, органа:		данные отсутствуют
11.	Сведения о невозможности государственной регистрации перехода, прекращения, ограничения права на земельный участок из земель сельскохозяйственного назначения:		

Государственный регистратор		ФГИС ЕГРН
полное наименование должности	подпись	инициалы, фамилия



Выписка из Единого государственного реестра недвижимости об объекте недвижимости  
**Описание местоположения земельного участка**

<b>Земельный участок</b>			
<small>(вид объекта недвижимости)</small>			
Лист № ____ Раздела <b>3.1</b>	Всего листов раздела <b>3.1</b> : ____	Всего разделов: ____	Всего листов выписки: ____
<b>10.08.2021 № 99/2021/409963781</b>			
Кадастровый номер:		<b>47:07:0722001:5306</b>	

Описание местоположения границ земельного участка							
Номер п/п	Номер точки		Дирекционный угол	Горизонтальное проложение, м	Описание закрепления на местности	Кадастровые номера смежных участков	Сведения об адресах правообладателей смежных земельных участков
	начальная	конечная					
1	2	3	4	5	6	7	8
1	1	2	данные отсутствуют	данные отсутствуют	данные отсутствуют	данные отсутствуют	данные отсутствуют
2	2	3	данные отсутствуют	данные отсутствуют	данные отсутствуют	данные отсутствуют	данные отсутствуют
3	3	4	данные отсутствуют	данные отсутствуют	данные отсутствуют	данные отсутствуют	данные отсутствуют
4	4	5	данные отсутствуют	данные отсутствуют	данные отсутствуют	данные отсутствуют	данные отсутствуют
5	5	6	данные отсутствуют	данные отсутствуют	данные отсутствуют	данные отсутствуют	данные отсутствуют
6	6	1	данные отсутствуют	данные отсутствуют	данные отсутствуют	данные отсутствуют	данные отсутствуют

Государственный регистратор		ФГИС ЕГРН
полное наименование должности	подпись	инициалы, фамилия

М.П.

Выписка из Единого государственного реестра недвижимости об объекте недвижимости  
Сведения о частях земельного участка

<b>Земельный участок</b>			
<small>(вид объекта недвижимости)</small>			
Лист № ____ Раздела <b>4</b>	Всего листов раздела <b>4</b> : ____	Всего разделов: ____	Всего листов выписки: ____
<b>10.08.2021 № 99/2021/409963781</b>			
Кадастровый номер:		<b>47:07:0722001:5306</b>	

План (чертеж, схема) части земельного участка	Учетный номер части: <b>47:07:0722001:5306/1</b>
Масштаб 1: данные отсутствуют	Условные обозначения:

Государственный регистратор		ФГИС ЕГРН
полное наименование должности	подпись	инициалы, фамилия

М.П.

Сведения о характерных точках границы части (частей) земельного участка
Учетный номер части: 1
Система координат: МСК 47 зона 2
Зона №

Выписка из Единого государственного реестра недвижимости об объекте недвижимости  
Сведения о частях земельного участка

<b>Земельный участок</b>				
<small>(вид объекта недвижимости)</small>				
Лист № ____ Раздела <b>4.2</b>		Всего листов раздела <b>4.2</b> : ____		Всего разделов: ____
Всего листов выписки: ____				
<b>10.08.2021 № 99/2021/409963781</b>				
Кадастровый номер:			<b>47:07:0722001:5306</b>	
Сведения о характерных точках границы части (частей) земельного участка				
Учетный номер части: 1				
Система координат: МСК 47 зона 2				
Зона №				
Номер точки	Координаты, м		Описание закрепления на местности	Средняя квадратическая погрешность определения координат характерных точек границы части земельного участка, м
	X	Y		
1	2	3	4	5
1	451112.01	2221442.63	Долговременный межевой знак	0.1
7	451110.45	2221445.02	Закрепление отсутствует	0.1
8	451099.53	2221433.36	данные отсутствуют	данные отсутствуют
Государственный регистратор			ФГИС ЕГРН	
полное наименование должности			подпись	
			инициалы, фамилия	

М.П.

Выписка из Единого государственного реестра недвижимости об объекте недвижимости

**Сведения о характеристиках объекта недвижимости**

На основании запроса от 09.08.2021 г., поступившего на рассмотрение 10.08.2021 г., сообщаем, что согласно записям Единого государственного реестра недвижимости:

<b>Земельный участок</b>			
(вид объекта недвижимости)			
Лист № ____ Раздела <b>1</b>	Всего листов раздела <b>1</b> : ____	Всего разделов: ____	Всего листов выписки: ____
<b>10.08.2021 № 99/2021/409969200</b>			
Кадастровый номер:		<b>47:07:0722001:5309</b>	

Номер кадастрового квартала:	47:07:0722001
Дата присвоения кадастрового номера:	12.09.2014
Ранее присвоенный государственный учетный номер:	данные отсутствуют
Адрес:	Ленинградская область, Всеволожский муниципальный район, земли САОЗТ "Ручьи"
Площадь:	3393 +/- 20 кв. м
Кадастровая стоимость, руб.:	3540866.94
Кадастровые номера расположенных в пределах земельного участка объектов недвижимости:	данные отсутствуют
Кадастровые номера объектов недвижимости, из которых образован объект недвижимости:	47:07:0722001:704
Кадастровые номера образованных объектов недвижимости:	данные отсутствуют
Сведения о включении объекта недвижимости в состав предприятия как имущественного комплекса:	

Государственный регистратор		ФГИС ЕГРН
полное наименование должности	подпись	инициалы, фамилия

М.П.

Выписка из Единого государственного реестра недвижимости об объекте недвижимости

**Сведения о характеристиках объекта недвижимости**

<b>Земельный участок</b>			
(вид объекта недвижимости)			
Лист № ____ Раздела <b>1</b>	Всего листов раздела <b>1</b> : ____	Всего разделов: ____	Всего листов выписки: ____
<b>10.08.2021 № 99/2021/409969200</b>			
Кадастровый номер:		<b>47:07:0722001:5309</b>	

Категория земель:	Земли населённых пунктов
Виды разрешенного использования:	Размещение дорог
Сведения о кадастровом инженере:	Борисов Павел Леонидович №№78-10-0109 от 20.12.2010 г., Куйбышевское бюро технической инвентаризации
Сведения о лесах, водных объектах и об иных природных объектах, расположенных в пределах земельного участка:	данные отсутствуют
Сведения о том, что земельный участок полностью или частично расположен в границах зоны с особыми условиями использования территории или территории объекта культурного наследия	данные отсутствуют
Сведения о том, что земельный участок расположен в границах особой экономической зоны, территории опережающего социально-экономического развития, зоны территориального развития в Российской Федерации, игровой зоны:	данные отсутствуют
Сведения о том, что земельный участок расположен в границах особо охраняемой природной территории, охотничьих угодий, лесничеств, лесопарков:	данные отсутствуют
Сведения о результатах проведения государственного земельного надзора:	данные отсутствуют
Сведения о расположении земельного участка в границах	данные отсутствуют



территории, в отношении которой утвержден проект межевания территории:	
--	--

Государственный регистратор		ФГИС ЕГРН
полное наименование должности	подпись	инициалы, фамилия

М.П.

Раздел 1

Выписка из Единого государственного реестра недвижимости об объекте недвижимости

**Сведения о характеристиках объекта недвижимости**

<b>Земельный участок</b>			
(вид объекта недвижимости)			
Лист № ____ Раздела <b>1</b>	Всего листов раздела <b>1</b> : ____	Всего разделов: ____	Всего листов выписки: ____
<b>10.08.2021 № 99/2021/409969200</b>			
Кадастровый номер:		<b>47:07:0722001:5309</b>	

Условный номер земельного участка:	данные отсутствуют
Сведения о принятии акта и (или) заключении договора, предусматривающих предоставление в соответствии с земельным законодательством исполнительным органом государственной власти или органом местного самоуправления находящегося в государственной или муниципальной собственности земельного участка для строительства наемного дома социального использования или наемного дома коммерческого использования:	данные отсутствуют
Сведения о том, что земельный участок или земельные участки образованы на основании решения об изъятии земельного участка и (или) расположенного на нем объекта недвижимости для государственных или муниципальных нужд:	данные отсутствуют
Сведения о том, что земельный участок образован из земель или земельного участка, государственная собственность на которые не разграничена:	данные отсутствуют
Сведения о наличии земельного спора о местоположении границ земельных участков:	данные отсутствуют
Статус записи об объекте недвижимости:	Сведения об объекте недвижимости имеют статус "актуальные"
Особые отметки:	Для данного земельного участка обеспечен доступ посредством земельного участка (земельных участков) с кадастровым номером (кадастровыми номерами) 47:07:0722001:594. Сведения о видах разрешенного использования имеют статус «Актуальные незасвидетельствованные». Право (ограничение права, обременение объекта недвижимости) зарегистрировано на данный объект недвижимости с видами разрешенного использования «Для иных видов жилой застройки».
Получатель выписки:	Колбухова Юлия Александровна

Государственный регистратор		ФГИС ЕГРН
полное наименование должности	подпись	инициалы, фамилия

М.П.

Выписка из Единого государственного реестра недвижимости об объекте недвижимости  
Сведения о зарегистрированных правах

<b>Земельный участок</b>			
<small>(вид объекта недвижимости)</small>			
Лист № ____ Раздела <b>2</b>	Всего листов раздела <b>2</b> : ____	Всего разделов: ____	Всего листов выписки: ____
<b>10.08.2021 № 99/2021/409969200</b>			
Кадастровый номер:		<b>47:07:0722001:5309</b>	
1. Правообладатель (правообладатели):	1.1. Березин Андрей Валерьевич		
2. Вид, номер и дата государственной регистрации права:	2.1. Долевая собственность, № 47-47-13/106/2014-260 от 11.10.2014, 1/2		
3. Ограничение прав и обременение объекта недвижимости:	не зарегистрировано		
1. Правообладатель (правообладатели):	1.2. Васильев Юрий Михайлович		
2. Вид, номер и дата государственной регистрации права:	2.2. Долевая собственность, № 47-47-13/106/2014-260 от 11.10.2014, 1/10		
3. Ограничение прав и обременение объекта недвижимости:	не зарегистрировано		
1. Правообладатель (правообладатели):	1.3. Бондарев Максим Львович		
2. Вид, номер и дата государственной регистрации права:	2.3. Долевая собственность, № 47-47-13/106/2014-260 от 11.10.2014, 4/10		
3. Ограничение прав и обременение объекта недвижимости:	не зарегистрировано		

Государственный регистратор		ФГИС ЕГРН
полное наименование должности	подпись	инициалы, фамилия

М.П.

<b>Земельный участок</b>			
<small>(вид объекта недвижимости)</small>			
Лист № ____ Раздела <b>2</b>	Всего листов раздела <b>2</b> : ____	Всего разделов: ____	Всего листов выписки: ____
<b>10.08.2021 № 99/2021/409969200</b>			
Кадастровый номер:		<b>47:07:0722001:5309</b>	

1.	Правообладатель (правообладатели):	1.4.	данные о правообладателе отсутствуют
2.	Вид, номер и дата государственной регистрации права:	2.4.	не зарегистрировано
3.	Ограничение прав и обременение объекта недвижимости:		
	вид:		Прочие ограничения (обременения), Охранная зона ЛЭП - 936 кв.м
	дата государственной регистрации:		11.10.2014
	номер государственной регистрации:		47-47-13/106/2014-260
	срок, на который установлено ограничение прав и обременение объекта недвижимости:		не определен
3.4.1.	лицо, в пользу которого установлено ограничение прав и обременение объекта недвижимости:		
	основание государственной регистрации:		Кадастровый паспорт земельного участка (Выписка из государственного кадастра недвижимости) от 12.09.2014 №47/201/14-502092, выдавший орган: Филиал ФГБУ "Федеральная кадастровая палата Росреестра" по Ленинградской области
4.	Договоры участия в долевом строительстве:		не зарегистрировано
5.	Заявленные в судебном порядке права требования:		данные отсутствуют
6.	Сведения о возражении в отношении зарегистрированного права:		данные отсутствуют
7.	Сведения о наличии решения об изъятии объекта недвижимости для государственных и муниципальных нужд:		данные отсутствуют
8.	Сведения о невозможности государственной регистрации без личного участия правообладателя или его законного представителя:		
9.	Правопритязания и сведения о наличии поступивших, но не рассмотренных заявлений о проведении государственной регистрации права (перехода, прекращения права), ограничения права или обременения объекта недвижимости, сделки в отношении объекта недвижимости:		данные отсутствуют
10.	Сведения об осуществлении государственной регистрации сделки, права, ограничения права без необходимого в силу закона согласия третьего лица, органа:		данные отсутствуют
11.	Сведения о невозможности государственной регистрации перехода, прекращения, ограничения права на земельный участок из земель сельскохозяйственного назначения:		

Государственный регистратор		ФГИС ЕГРН
полное наименование должности	подпись	инициалы, фамилия



Выписка из Единого государственного реестра недвижимости об объекте недвижимости  
**Описание местоположения земельного участка**

<b>Земельный участок</b>			
<small>(вид объекта недвижимости)</small>			
Лист № ____ Раздела <b>3.1</b>	Всего листов раздела <b>3.1</b> : ____	Всего разделов: ____	Всего листов выписки: ____
<b>10.08.2021 № 99/2021/409969200</b>			
Кадастровый номер:		<b>47:07:0722001:5309</b>	

Описание местоположения границ земельного участка							
Номер п/п	Номер точки		Дирекционный угол	Горизонтальное проложение, м	Описание закрепления на местности	Кадастровые номера смежных участков	Сведения об адресах правообладателей смежных земельных участков
	начальная	конечная					
1	2	3	4	5	6	7	8
1	1	2	данные отсутствуют	данные отсутствуют	данные отсутствуют	данные отсутствуют	данные отсутствуют
2	2	3	данные отсутствуют	данные отсутствуют	данные отсутствуют	данные отсутствуют	данные отсутствуют
3	3	4	данные отсутствуют	данные отсутствуют	данные отсутствуют	данные отсутствуют	данные отсутствуют
4	4	5	данные отсутствуют	данные отсутствуют	данные отсутствуют	данные отсутствуют	данные отсутствуют
5	5	6	данные отсутствуют	данные отсутствуют	данные отсутствуют	данные отсутствуют	данные отсутствуют
6	6	7	данные отсутствуют	данные отсутствуют	данные отсутствуют	данные отсутствуют	данные отсутствуют
7	7	8	данные отсутствуют	данные отсутствуют	данные отсутствуют	данные отсутствуют	данные отсутствуют
8	8	9	данные отсутствуют	данные отсутствуют	данные отсутствуют	данные отсутствуют	данные отсутствуют
9	9	10	данные отсутствуют	данные отсутствуют	данные отсутствуют	данные отсутствуют	данные отсутствуют
10	10	11	данные отсутствуют	данные отсутствуют	данные отсутствуют	данные отсутствуют	данные отсутствуют
11	11	12	данные отсутствуют	данные отсутствуют	данные отсутствуют	данные отсутствуют	данные отсутствуют
12	12	13	данные отсутствуют	данные отсутствуют	данные отсутствуют	данные отсутствуют	данные отсутствуют
13	13	14	данные отсутствуют	данные отсутствуют	данные отсутствуют	данные отсутствуют	данные отсутствуют
14	14	15	данные отсутствуют	данные отсутствуют	данные отсутствуют	данные отсутствуют	данные отсутствуют
15	15	16	данные отсутствуют	данные отсутствуют	данные отсутствуют	данные отсутствуют	данные отсутствуют

Государственный регистратор		ФГИС ЕГРН
полное наименование должности	подпись	инициалы, фамилия

М.П.

Выписка из Единого государственного реестра недвижимости об объекте недвижимости  
**Описание местоположения земельного участка**

<b>Земельный участок</b>			
<small>(вид объекта недвижимости)</small>			
Лист № ____ Раздела <b>3.1</b>	Всего листов раздела <b>3.1</b> : ____	Всего разделов: ____	Всего листов выписки: ____
<b>10.08.2021 № 99/2021/409969200</b>			
Кадастровый номер:		<b>47:07:0722001:5309</b>	

Описание местоположения границ земельного участка							
Номер п/п	Номер точки		Дирекционный угол	Горизонтальное проложение, м	Описание закрепления на местности	Кадастровые номера смежных участков	Сведения об адресах правообладателей смежных земельных участков
							164

	начальная	конечная					
1	2	3	4	5	6	7	8
16	16	17	данные отсутствуют	данные отсутствуют	данные отсутствуют	данные отсутствуют	данные отсутствуют
17	17	18	данные отсутствуют	данные отсутствуют	данные отсутствуют	данные отсутствуют	данные отсутствуют
18	18	1	данные отсутствуют	данные отсутствуют	данные отсутствуют	данные отсутствуют	данные отсутствуют

Государственный регистратор		ФГИС ЕГРН
полное наименование должности	подпись	инициалы, фамилия

М.П.

Выписка из Единого государственного реестра недвижимости об объекте недвижимости  
**Описание местоположения земельного участка**

<b>Земельный участок</b>			
<small>(вид объекта недвижимости)</small>			
Лист № ____ Раздела <b>3.2</b>	Всего листов раздела <b>3.2</b> : ____	Всего разделов: ____	Всего листов выписки: ____
<b>10.08.2021 № 99/2021/409969200</b>			
Кадастровый номер:		<b>47:07:0722001:5309</b>	

Сведения о характерных точках границы земельного участка				
Система координат: МСК 47 зона 2				
Зона №				
Номер точки	Координаты		Описание закрепления на местности	Средняя квадратическая погрешность определения координат характерных точек границ земельного участка, м
	X	Y		
1	2	3	4	5
1	451204.62	2221556.61	Долговременный межевой знак	0.1
2	451156.58	2221561.31	Долговременный межевой знак	0.1
3	451163.86	2221635.95	Долговременный межевой знак	0.1
4	451170.95	2221708.32	Долговременный межевой знак	0.1
5	451201.94	2221756.67	Долговременный межевой знак	0.1
6	451189.31	2221764.77	Долговременный межевой знак	0.1
7	451162.19	2221722.45	Долговременный межевой знак	0.1
8	451155.85	2221712.55	Долговременный межевой знак	0.1
9	451151.43	2221705.68	Долговременный межевой знак	0.1
10	451162.72	2221701.37	Долговременный межевой знак	0.1
11	451154.6	2221618.18	Долговременный межевой знак	0.1
12	451157.88	2221617.86	Долговременный межевой знак	0.1
13	451151.99	2221557.53	Долговременный межевой знак	0.1
14	451192.58	2221553.56	Долговременный межевой знак	0.1
15	451187.92	2221506.04	Долговременный межевой знак	0.1

Государственный регистратор		ФГИС ЕГРН
полное наименование должности	подпись	инициалы, фамилия

М.П.

Выписка из Единого государственного реестра недвижимости об объекте недвижимости  
**Описание местоположения земельного участка**

<b>Земельный участок</b>			
<small>(вид объекта недвижимости)</small>			
Лист № ____ Раздела <b>3.2</b>	Всего листов раздела <b>3.2</b> : ____	Всего разделов: ____	Всего листов выписки: ____
<b>10.08.2021 № 99/2021/409969200</b>			
Кадастровый номер:		<b>47:07:0722001:5309</b>	

Сведения о характерных точках границы земельного участка				
Система координат: МСК 47 зона 2				
Зона №				
Номер точки	Координаты		Описание закрепления на местности	Средняя квадратическая погрешность определения координат характерных точек границ земельного участка, м
	X	Y		
1	2	3	4	5
16	451105.67	2221452.33	Долговременный межевой знак	0.1
17	451112.01	2221442.63	Долговременный межевой знак	0.1
18	451193.05	2221502.81	данные отсутствуют	0.1

Государственный регистратор		ФГИС ЕГРН
полное наименование должности	подпись	инициалы, фамилия

М.П.

Сведения о характерных точках границы части (частей) земельного участка

Учетный номер части: 1

Система координат: МСК 47 зона 2

Выписка из Единого государственного реестра недвижимости об объекте недвижимости  
Сведения о частях земельного участка

<b>Земельный участок</b>				
<small>(вид объекта недвижимости)</small>				
Лист № ____ Раздела <b>4.2</b>		Всего листов раздела <b>4.2</b> : ____		Всего разделов: ____
Всего листов выписки: ____				
<b>10.08.2021 № 99/2021/409969200</b>				
Кадастровый номер:			<b>47:07:0722001:5309</b>	
Сведения о характерных точках границы части (частей) земельного участка				
Учетный номер части: 1				
Система координат: МСК 47 зона 2				
Зона №				
Номер точки	Координаты, м		Описание закрепления на местности	Средняя квадратическая погрешность определения координат характерных точек границы части земельного участка, м
	X	Y		
1	2	3	4	5
15	451187.92	2221506.04	Долговременный межевой знак	0.1
17	451112.01	2221442.63	Долговременный межевой знак	0.1
18	451193.05	2221502.81	данные отсутствуют	0.1
19	451201.55	2221542.36	данные отсутствуют	данные отсутствуют
20	451190.3	2221530.34	Закрепление отсутствует	0.1
21	451135.54	2221471.83	Закрепление отсутствует	0.1
22	451110.45	2221445.02	Закрепление отсутствует	0.1
Государственный регистратор			ФГИС ЕГРН	
полное наименование должности			подпись	
			инициалы, фамилия	

М.П.



Выписка из Единого государственного реестра недвижимости об объекте недвижимости

**Сведения о характеристиках объекта недвижимости**

На основании запроса от 09.08.2021 г., поступившего на рассмотрение 10.08.2021 г., сообщаем, что согласно записям Единого государственного реестра недвижимости:

<b>Земельный участок</b>			
(вид объекта недвижимости)			
Лист № ____ Раздела <b>1</b>	Всего листов раздела <b>1</b> : ____	Всего разделов: ____	Всего листов выписки: ____
<b>10.08.2021 № 99/2021/409966971</b>			
Кадастровый номер:		<b>47:07:0722001:5314</b>	

Номер кадастрового квартала:	47:07:0722001
Дата присвоения кадастрового номера:	12.09.2014
Ранее присвоенный государственный учетный номер:	данные отсутствуют
Адрес:	Ленинградская область, Всеволожский муниципальный район, земли САОЗТ "Ручьи"
Площадь:	1690 +/- 14 кв. м
Кадастровая стоимость, руб.:	1763650.2
Кадастровые номера расположенных в пределах земельного участка объектов недвижимости:	данные отсутствуют
Кадастровые номера объектов недвижимости, из которых образован объект недвижимости:	47:07:0722001:704
Кадастровые номера образованных объектов недвижимости:	данные отсутствуют
Сведения о включении объекта недвижимости в состав предприятия как имущественного комплекса:	

Государственный регистратор		ФГИС ЕГРН
полное наименование должности	подпись	инициалы, фамилия

М.П.

Выписка из Единого государственного реестра недвижимости об объекте недвижимости

**Сведения о характеристиках объекта недвижимости**

<b>Земельный участок</b>			
(вид объекта недвижимости)			
Лист № ____ Раздела <b>1</b>	Всего листов раздела <b>1</b> : ____	Всего разделов: ____	Всего листов выписки: ____
<b>10.08.2021 № 99/2021/409966971</b>			
Кадастровый номер:		<b>47:07:0722001:5314</b>	

Категория земель:	Земли населённых пунктов
Виды разрешенного использования:	Размещение дорог
Сведения о кадастровом инженере:	Борисов Павел Леонидович №№78-10-0109 от 20.12.2010 г., Куйбышевское бюро технической инвентаризации
Сведения о лесах, водных объектах и об иных природных объектах, расположенных в пределах земельного участка:	данные отсутствуют
Сведения о том, что земельный участок полностью или частично расположен в границах зоны с особыми условиями использования территории или территории объекта культурного наследия	данные отсутствуют
Сведения о том, что земельный участок расположен в границах особой экономической зоны, территории опережающего социально-экономического развития, зоны территориального развития в Российской Федерации, игровой зоны:	данные отсутствуют
Сведения о том, что земельный участок расположен в границах особо охраняемой природной территории, охотничьих угодий, лесничеств, лесопарков:	данные отсутствуют
Сведения о результатах проведения государственного земельного надзора:	данные отсутствуют
Сведения о расположении земельного участка в границах	данные отсутствуют

территории, в отношении которой утвержден проект межевания территории:	
--	--

Государственный регистратор		ФГИС ЕГРН
полное наименование должности	подпись	инициалы, фамилия

М.П.

Раздел 1

Выписка из Единого государственного реестра недвижимости об объекте недвижимости

**Сведения о характеристиках объекта недвижимости**

<b>Земельный участок</b>			
(вид объекта недвижимости)			
Лист № ____ Раздела <b>1</b>	Всего листов раздела <b>1</b> : ____	Всего разделов: ____	Всего листов выписки: ____
<b>10.08.2021 № 99/2021/409966971</b>			
Кадастровый номер:		<b>47:07:0722001:5314</b>	

Условный номер земельного участка:	данные отсутствуют
Сведения о принятии акта и (или) заключении договора, предусматривающих предоставление в соответствии с земельным законодательством исполнительным органом государственной власти или органом местного самоуправления находящегося в государственной или муниципальной собственности земельного участка для строительства наемного дома социального использования или наемного дома коммерческого использования:	данные отсутствуют
Сведения о том, что земельный участок или земельные участки образованы на основании решения об изъятии земельного участка и (или) расположенного на нем объекта недвижимости для государственных или муниципальных нужд:	данные отсутствуют
Сведения о том, что земельный участок образован из земель или земельного участка, государственная собственность на которые не разграничена:	данные отсутствуют
Сведения о наличии земельного спора о местоположении границ земельных участков:	данные отсутствуют
Статус записи об объекте недвижимости:	Сведения об объекте недвижимости имеют статус "актуальные"
Особые отметки:	Сведения о видах разрешенного использования имеют статус «Актуальные незасвидетельствованные». Право (ограничение права, обременение объекта недвижимости) зарегистрировано на данный объект недвижимости с видами разрешенного использования «Для иных видов жилой застройки». Сведения необходимые для заполнения раздела 4 отсутствуют. Сведения необходимые для заполнения раздела 4.1 отсутствуют. Сведения необходимые для заполнения раздела 4.2 отсутствуют.
Получатель выписки:	Колбухова Юлия Александровна

Государственный регистратор		ФГИС ЕГРН
полное наименование должности	подпись	инициалы, фамилия

М.П.

Выписка из Единого государственного реестра недвижимости об объекте недвижимости  
Сведения о зарегистрированных правах

<b>Земельный участок</b>			
<small>(вид объекта недвижимости)</small>			
Лист № ____ Раздела <b>2</b>	Всего листов раздела <b>2</b> : ____	Всего разделов: ____	Всего листов выписки: ____
<b>10.08.2021 № 99/2021/409966971</b>			
Кадастровый номер:		<b>47:07:0722001:5314</b>	
1.	Правообладатель (правообладатели):	1.1.	Березин Андрей Валерьевич
2.	Вид, номер и дата государственной регистрации права:	2.1.	Долевая собственность, № 47-47-13/106/2014-255 от 11.10.2014, 1/2
3.	Ограничение прав и обременение объекта недвижимости:	не зарегистрировано	
1.	Правообладатель (правообладатели):	1.2.	Бондарев Максим Львович
2.	Вид, номер и дата государственной регистрации права:	2.2.	Долевая собственность, № 47-47-13/106/2014-255 от 11.10.2014, 4/10
3.	Ограничение прав и обременение объекта недвижимости:	не зарегистрировано	
1.	Правообладатель (правообладатели):	1.3.	Васильев Юрий Михайлович
2.	Вид, номер и дата государственной регистрации права:	2.3.	Долевая собственность, № 47-47-13/106/2014-255 от 11.10.2014, 1/10
3.	Ограничение прав и обременение объекта недвижимости:	не зарегистрировано	
4.	Договоры участия в долевом строительстве:	не зарегистрировано	
5.	Заявленные в судебном порядке права требования:	данные отсутствуют	
6.	Сведения о возражении в отношении зарегистрированного права:	данные отсутствуют	
7.	Сведения о наличии решения об изъятии объекта недвижимости для государственных и муниципальных нужд:	данные отсутствуют	
8.	Сведения о невозможности государственной регистрации без личного участия правообладателя или его законного представителя:		
9.	Правопритязания и сведения о наличии поступивших, но не рассмотренных заявлений о проведении государственной регистрации права (перехода, прекращения права), ограничения права или обременения объекта недвижимости, сделки в отношении объекта недвижимости:	данные отсутствуют	
10.	Сведения об осуществлении государственной регистрации сделки, права, ограничения права без необходимого в силу закона согласия третьего лица, органа:	данные отсутствуют	
11.	Сведения о невозможности государственной регистрации перехода, прекращения, ограничения права на земельный участок из земель сельскохозяйственного назначения:		

Государственный регистратор		ФГИС ЕГРН
полное наименование должности	подпись	инициалы, фамилия

М.П.

Выписка из Единого государственного реестра недвижимости об объекте недвижимости  
**Описание местоположения земельного участка**

<b>Земельный участок</b>			
(вид объекта недвижимости)			
Лист № ____ Раздела <b>3</b>	Всего листов раздела <b>3</b> : ____	Всего разделов: ____	Всего листов выписки: ____
<b>10.08.2021 № 99/2021/409966971</b>			
Кадастровый номер:		<b>47:07:0722001:5314</b>	

План (чертеж, схема) земельного участка			
Масштаб 1: данные отсутствуют	Условные обозначения:		

Государственный регистратор		ФГИС ЕГРН
полное наименование должности	подпись	инициалы, фамилия

М.П.

Выписка из Единого государственного реестра недвижимости об объекте недвижимости  
**Описание местоположения земельного участка**

<b>Земельный участок</b>			
(вид объекта недвижимости)			
Лист № ____ Раздела <b>3.2</b>	Всего листов раздела <b>3.2</b> : ____	Всего разделов: ____	Всего листов выписки: ____
<b>10.08.2021 № 99/2021/409966971</b>			
Кадастровый номер:		<b>47:07:0722001:5314</b>	

Сведения о характерных точках границы земельного участка				
Система координат: МСК 47 зона 2				
Зона №				
Номер точки	Координаты		Описание закрепления на местности	Средняя квадратическая погрешность определения координат характерных точек границ земельного участка, м
	X	Y		
1	2	3	4	5
1	451100.43	2221821.73	Долговременный межевой знак	0.1
2	451017.39	2221874.95	данные отсутствуют	0.1
3	450988.08	2221893.74	Долговременный межевой знак	0.1
4	450984.28	2221866.08	Долговременный межевой знак	0.1
5	451083.98	2221828.01	Долговременный межевой знак	0.1

Государственный регистратор		ФГИС ЕГРН
полное наименование должности	подпись	инициалы, фамилия

М.П.

Выписка из Единого государственного реестра недвижимости об объекте недвижимости

**Сведения о характеристиках объекта недвижимости**

На основании запроса от 06.08.2021 г., поступившего на рассмотрение 06.08.2021 г., сообщаем, что согласно записям Единого государственного реестра недвижимости:

<b>Земельный участок</b>			
(вид объекта недвижимости)			
Лист № ____ Раздела <b>1</b>	Всего листов раздела <b>1</b> : ____	Всего разделов: ____	Всего листов выписки: ____
<b>06.08.2021 № 99/2021/409611658</b>			
Кадастровый номер:		<b>47:07:0722001:5315</b>	

Номер кадастрового квартала:	47:07:0722001
Дата присвоения кадастрового номера:	12.09.2014
Ранее присвоенный государственный учетный номер:	данные отсутствуют
Адрес:	Ленинградская область, Всеволожский муниципальный район, земли САОЗТ "Ручьи"
Площадь:	877 +/- 10 кв. м
Кадастровая стоимость, руб.:	2373012.91
Кадастровые номера расположенных в пределах земельного участка объектов недвижимости:	данные отсутствуют
Кадастровые номера объектов недвижимости, из которых образован объект недвижимости:	47:07:0722001:704
Кадастровые номера образованных объектов недвижимости:	данные отсутствуют
Сведения о включении объекта недвижимости в состав предприятия как имущественного комплекса:	

Государственный регистратор		ФГИС ЕГРН
полное наименование должности	подпись	инициалы, фамилия

М.П.

Выписка из Единого государственного реестра недвижимости об объекте недвижимости

**Сведения о характеристиках объекта недвижимости**

<b>Земельный участок</b>			
(вид объекта недвижимости)			
Лист № ____ Раздела <b>1</b>	Всего листов раздела <b>1</b> : ____	Всего разделов: ____	Всего листов выписки: ____
<b>06.08.2021 № 99/2021/409611658</b>			
Кадастровый номер:		<b>47:07:0722001:5315</b>	

Категория земель:	Земли населённых пунктов
Виды разрешенного использования:	Для комплексного освоения в целях жилищного строительства
Сведения о кадастровом инженере:	Борисов Павел Леонидович №№78-10-0109 от 20.12.2010 г., Куйбышевское бюро технической инвентаризации
Сведения о лесах, водных объектах и об иных природных объектах, расположенных в пределах земельного участка:	данные отсутствуют
Сведения о том, что земельный участок полностью или частично расположен в границах зоны с особыми условиями использования территории или территории объекта культурного наследия	данные отсутствуют
Сведения о том, что земельный участок расположен в границах особой экономической зоны, территории опережающего социально-экономического развития, зоны территориального развития в Российской Федерации, игровой зоны:	данные отсутствуют
Сведения о том, что земельный участок расположен в границах особо охраняемой природной территории, охотничьих угодий, лесничеств, лесопарков:	данные отсутствуют
Сведения о результатах проведения государственного земельного надзора:	данные отсутствуют
Сведения о расположении земельного участка в границах	данные отсутствуют

территории, в отношении которой утвержден проект межевания территории:	
--	--

Государственный регистратор		ФГИС ЕГРН
полное наименование должности	подпись	инициалы, фамилия

М.П.

Раздел 1

Выписка из Единого государственного реестра недвижимости об объекте недвижимости

**Сведения о характеристиках объекта недвижимости**

<b>Земельный участок</b>			
(вид объекта недвижимости)			
Лист № ____ Раздела <b>1</b>	Всего листов раздела <b>1</b> : ____	Всего разделов: ____	Всего листов выписки: ____
<b>06.08.2021 № 99/2021/409611658</b>			
Кадастровый номер:		<b>47:07:0722001:5315</b>	

Условный номер земельного участка:	данные отсутствуют
Сведения о принятии акта и (или) заключении договора, предусматривающих предоставление в соответствии с земельным законодательством исполнительным органом государственной власти или органом местного самоуправления находящегося в государственной или муниципальной собственности земельного участка для строительства наемного дома социального использования или наемного дома коммерческого использования:	данные отсутствуют
Сведения о том, что земельный участок или земельные участки образованы на основании решения об изъятии земельного участка и (или) расположенного на нем объекта недвижимости для государственных или муниципальных нужд:	данные отсутствуют
Сведения о том, что земельный участок образован из земель или земельного участка, государственная собственность на которые не разграничена:	данные отсутствуют
Сведения о наличии земельного спора о местоположении границ земельных участков:	данные отсутствуют
Статус записи об объекте недвижимости:	Сведения об объекте недвижимости имеют статус "актуальные"
Особые отметки:	Сведения необходимые для заполнения раздела 4 отсутствуют. Сведения необходимые для заполнения раздела 4.1 отсутствуют. Сведения необходимые для заполнения раздела 4.2 отсутствуют.
Получатель выписки:	Колбухова Юлия Александровна

Государственный регистратор		ФГИС ЕГРН
полное наименование должности	подпись	инициалы, фамилия

М.П.

Выписка из Единого государственного реестра недвижимости об объекте недвижимости  
Сведения о зарегистрированных правах

<b>Земельный участок</b>			
<small>(вид объекта недвижимости)</small>			
Лист № ____ Раздела <b>2</b>	Всего листов раздела <b>2</b> : ____	Всего разделов: ____	Всего листов выписки: ____
<b>06.08.2021 № 99/2021/409611658</b>			
Кадастровый номер:		<b>47:07:0722001:5315</b>	
1.	Правообладатель (правообладатели):	1.1.	Общество с ограниченной ответственностью "ТРОЙКА", ИНН: 7802721916
2.	Вид, номер и дата государственной регистрации права:	2.1.	Собственность, № 47-47/013-47/013/028/2015-278/4 от 18.05.2015
3.	Ограничение прав и обременение объекта недвижимости:	не зарегистрировано	
4.	Договоры участия в долевом строительстве:	не зарегистрировано	
5.	Заявленные в судебном порядке права требования:	данные отсутствуют	
6.	Сведения о возражении в отношении зарегистрированного права:	данные отсутствуют	
7.	Сведения о наличии решения об изъятии объекта недвижимости для государственных и муниципальных нужд:	данные отсутствуют	
8.	Сведения о невозможности государственной регистрации без личного участия правообладателя или его законного представителя:		
9.	Правопритязания и сведения о наличии поступивших, но не рассмотренных заявлений о проведении государственной регистрации права (перехода, прекращения права), ограничения права или обременения объекта недвижимости, сделки в отношении объекта недвижимости:	данные отсутствуют	
10.	Сведения об осуществлении государственной регистрации сделки, права, ограничения права без необходимого в силу закона согласия третьего лица, органа:	данные отсутствуют	
11.	Сведения о невозможности государственной регистрации перехода, прекращения, ограничения права на земельный участок из земель сельскохозяйственного назначения:		

Государственный регистратор		ФГИС ЕГРН
полное наименование должности	подпись	инициалы, фамилия

М.П.



Выписка из Единого государственного реестра недвижимости об объекте недвижимости  
**Описание местоположения земельного участка**

<b>Земельный участок</b>			
(вид объекта недвижимости)			
Лист № ____ Раздела <b>3</b>	Всего листов раздела <b>3</b> : ____	Всего разделов: ____	Всего листов выписки: ____
<b>06.08.2021 № 99/2021/409611658</b>			
Кадастровый номер:		<b>47:07:0722001:5315</b>	

План (чертеж, схема) земельного участка			
Масштаб 1: данные отсутствуют	Условные обозначения:		

Государственный регистратор		ФГИС ЕГРН
полное наименование должности	подпись	инициалы, фамилия

М.П.

Выписка из Единого государственного реестра недвижимости об объекте недвижимости  
**Описание местоположения земельного участка**

<b>Земельный участок</b>			
(вид объекта недвижимости)			
Лист № ____ Раздела <b>3.2</b>	Всего листов раздела <b>3.2</b> : ____	Всего разделов: ____	Всего листов выписки: ____
<b>06.08.2021 № 99/2021/409611658</b>			
Кадастровый номер:		<b>47:07:0722001:5315</b>	

Сведения о характерных точках границы земельного участка				
Система координат: МСК 47 зона 2				
Зона №				
Номер точки	Координаты		Описание закрепления на местности	Средняя квадратическая погрешность определения координат характерных точек границ земельного участка, м
	X	Y		
1	2	3	4	5
1	450944.91	2221763.02	Долговременный межевой знак	0.1
2	450984.28	2221866.08	Долговременный межевой знак	0.1
3	450988.08	2221893.74	Долговременный межевой знак	0.1
4	450986.43	2221894.8	данные отсутствуют	0.1
5	450910.47	2221672.83	данные отсутствуют	0.1

Государственный регистратор		ФГИС ЕГРН
полное наименование должности	подпись	инициалы, фамилия

М.П.

Выписка из Единого государственного реестра недвижимости об объекте недвижимости

**Сведения о характеристиках объекта недвижимости**

На основании запроса от 06.08.2021 г., поступившего на рассмотрение 06.08.2021 г., сообщаем, что согласно записям Единого государственного реестра недвижимости:

<b>Земельный участок</b>			
(вид объекта недвижимости)			
Лист № ____ Раздела <b>1</b>	Всего листов раздела <b>1</b> : ____	Всего разделов: ____	Всего листов выписки: ____
<b>06.08.2021 № 99/2021/409609136</b>			
Кадастровый номер:		<b>47:07:0722001:8436</b>	

Номер кадастрового квартала:	47:07:0722001
Дата присвоения кадастрового номера:	26.03.2015
Ранее присвоенный государственный учетный номер:	данные отсутствуют
Адрес:	Ленинградская область, Всеволожский район, Муринское сельское поселение, дер. Лаврики
Площадь:	18700 +/- 48кв. м
Кадастровая стоимость, руб.:	18875780
Кадастровые номера расположенных в пределах земельного участка объектов недвижимости:	данные отсутствуют
Кадастровые номера объектов недвижимости, из которых образован объект недвижимости:	данные отсутствуют
Кадастровые номера образованных объектов недвижимости:	данные отсутствуют
Сведения о включении объекта недвижимости в состав предприятия как имущественного комплекса:	

Государственный регистратор		ФГИС ЕГРН
полное наименование должности	подпись	инициалы, фамилия

М.П.

Выписка из Единого государственного реестра недвижимости об объекте недвижимости

**Сведения о характеристиках объекта недвижимости**

<b>Земельный участок</b>			
(вид объекта недвижимости)			
Лист № ____ Раздела <b>1</b>	Всего листов раздела <b>1</b> : ____	Всего разделов: ____	Всего листов выписки: ____
<b>06.08.2021 № 99/2021/409609136</b>			
Кадастровый номер:		<b>47:07:0722001:8436</b>	

Категория земель:	Земли населённых пунктов
Виды разрешенного использования:	размещение стоянок легкового автотранспорта
Сведения о кадастровом инженерере:	Борисов Павел Леонидович №№78-10-0109 от 20.12.2010 г., ООО "Поинт"
Сведения о лесах, водных объектах и об иных природных объектах, расположенных в пределах земельного участка:	данные отсутствуют
Сведения о том, что земельный участок полностью или частично расположен в границах зоны с особыми условиями использования территории или территории объекта культурного наследия	данные отсутствуют
Сведения о том, что земельный участок расположен в границах особой экономической зоны, территории опережающего социально-экономического развития, зоны территориального развития в Российской Федерации, игровой зоны:	данные отсутствуют
Сведения о том, что земельный участок расположен в границах особо охраняемой природной территории, охотничьих угодий, лесничеств, лесопарков:	данные отсутствуют
Сведения о результатах проведения государственного земельного надзора:	данные отсутствуют
Сведения о расположении земельного участка в границах территории, в отношении которой утверждён проект	данные отсутствуют

межевания территории:	
-----------------------	--

Государственный регистратор		ФГИС ЕГРН
полное наименование должности	подпись	инициалы, фамилия

М.П.

Раздел 1

Выписка из Единого государственного реестра недвижимости об объекте недвижимости

**Сведения о характеристиках объекта недвижимости**

<b>Земельный участок</b>			
(вид объекта недвижимости)			
Лист № __ Раздела <b>1</b>	Всего листов раздела <b>1</b> : __	Всего разделов: __	Всего листов выписки: __
<b>06.08.2021 № 99/2021/409609136</b>			
Кадастровый номер:		<b>47:07:0722001:8436</b>	

Условный номер земельного участка:	данные отсутствуют
Сведения о принятии акта и (или) заключении договора, предусматривающих предоставление в соответствии с земельным законодательством исполнительным органом государственной власти или органом местного самоуправления находящегося в государственной или муниципальной собственности земельного участка для строительства наемного дома социального использования или наемного дома коммерческого использования:	данные отсутствуют
Сведения о том, что земельный участок или земельные участки образованы на основании решения об изъятии земельного участка и (или) расположенного на нем объекта недвижимости для государственных или муниципальных нужд:	данные отсутствуют
Сведения о том, что земельный участок образован из земель или земельного участка, государственная собственность на которые не разграничена:	данные отсутствуют
Сведения о наличии земельного спора о местоположении границ земельных участков:	данные отсутствуют
Статус записи об объекте недвижимости:	Сведения об объекте недвижимости имеют статус "актуальные"
Особые отметки:	Сведения о видах разрешенного использования имеют статус «Актуальные незасвидетельствованные». Право (ограничение права, обременение объекта недвижимости) зарегистрировано на данный объект недвижимости с видами разрешенного использования «Для иных видов жилой застройки». Сведения необходимые для заполнения раздела 4 отсутствуют. Сведения необходимые для заполнения раздела 4.1 отсутствуют. Сведения необходимые для заполнения раздела 4.2 отсутствуют.
Получатель выписки:	Колбухова Юлия Александровна

Государственный регистратор		ФГИС ЕГРН
полное наименование должности	подпись	инициалы, фамилия

М.П.

Выписка из Единого государственного реестра недвижимости об объекте недвижимости  
Сведения о зарегистрированных правах

Земельный участок	
(вид объекта недвижимости)	
Лист № ____ Раздела <b>2</b>	Всего листов раздела <b>2</b> : ____
Всего разделов: ____	Всего листов выписки: ____
<b>06.08.2021 № 99/2021/409609136</b>	
Кадастровый номер:	<b>47:07:0722001:8436</b>
1. Правообладатель (правообладатели):	1.1. данные о правообладателе отсутствуют
2. Вид, номер и дата государственной регистрации права:	2.1. не зарегистрировано
3. Ограничение прав и обременение объекта недвижимости:	
3.1.1. вид:	Аренда
дата государственной регистрации:	25.05.2016
номер государственной регистрации:	47-47/013-47/013/002/2016-3701/2
срок, на который установлено ограничение прав и обременение объекта недвижимости:	с 01.01.2016 по 31.12.2017
лицо, в пользу которого установлено ограничение прав и обременение объекта недвижимости:	Общество с ограниченной ответственностью "ПРЕСТИЖ", ИНН: 7801643038
основание государственной регистрации:	Договор аренды земельного участка от 26.04.2016 №5780/1.6-08
4. Договоры участия в долевом строительстве:	не зарегистрировано
5. Заявленные в судебном порядке права требования:	данные отсутствуют
6. Сведения о возражении в отношении зарегистрированного права:	данные отсутствуют
7. Сведения о наличии решения об изъятии объекта недвижимости для государственных и муниципальных нужд:	данные отсутствуют
8. Сведения о невозможности государственной регистрации без личного участия правообладателя или его законного представителя:	
9. Правопритязания и сведения о наличии поступивших, но не рассмотренных заявлений о проведении государственной регистрации права (перехода, прекращения права), ограничения права или обременения объекта недвижимости, сделки в отношении объекта недвижимости:	данные отсутствуют
10. Сведения об осуществлении государственной регистрации сделки, права, ограничения права без необходимого в силу закона согласия третьего лица, органа:	данные отсутствуют
11. Сведения о невозможности государственной регистрации перехода, прекращения, ограничения права на земельный участок из земель сельскохозяйственного назначения:	

Государственный регистратор		ФГИС ЕГРН
полное наименование должности	подпись	инициалы, фамилия

М.П.

Выписка из Единого государственного реестра недвижимости об объекте недвижимости  
**Описание местоположения земельного участка**

<b>Земельный участок</b>			
(вид объекта недвижимости)			
Лист № ____ Раздела <b>3</b>	Всего листов раздела <b>3</b> : ____	Всего разделов: ____	Всего листов выписки: ____
<b>06.08.2021 № 99/2021/409609136</b>			
Кадастровый номер:		<b>47:07:0722001:8436</b>	

План (чертеж, схема) земельного участка			
Масштаб 1: данные отсутствуют	Условные обозначения:		

Государственный регистратор		ФГИС ЕГРН
полное наименование должности	подпись	инициалы, фамилия

М.П.

Выписка из Единого государственного реестра недвижимости об объекте недвижимости  
**Описание местоположения земельного участка**

<b>Земельный участок</b>			
<small>(вид объекта недвижимости)</small>			
Лист № ____ Раздела <b>3.1</b>	Всего листов раздела <b>3.1</b> : ____	Всего разделов: ____	Всего листов выписки: ____
<b>06.08.2021 № 99/2021/409609136</b>			
Кадастровый номер:		<b>47:07:0722001:8436</b>	

Описание местоположения границ земельного участка							
Номер п/п	Номер точки		Дирекционный угол	Горизонтальное проложение, м	Описание закрепления на местности	Кадастровые номера смежных участков	Сведения об адресах правообладателей смежных земельных участков
	начальная	конечная					
1	2	3	4	5	6	7	8
1	1	2	данные отсутствуют	данные отсутствуют	данные отсутствуют	данные отсутствуют	данные отсутствуют
2	2	3	данные отсутствуют	данные отсутствуют	данные отсутствуют	данные отсутствуют	данные отсутствуют
3	3	4	данные отсутствуют	данные отсутствуют	данные отсутствуют	данные отсутствуют	данные отсутствуют
4	4	5	данные отсутствуют	данные отсутствуют	данные отсутствуют	данные отсутствуют	данные отсутствуют
5	5	6	данные отсутствуют	данные отсутствуют	данные отсутствуют	данные отсутствуют	данные отсутствуют
6	6	7	данные отсутствуют	данные отсутствуют	данные отсутствуют	данные отсутствуют	данные отсутствуют
7	7	8	данные отсутствуют	данные отсутствуют	данные отсутствуют	данные отсутствуют	данные отсутствуют
8	8	9	данные отсутствуют	данные отсутствуют	данные отсутствуют	данные отсутствуют	данные отсутствуют
9	9	10	данные отсутствуют	данные отсутствуют	данные отсутствуют	данные отсутствуют	данные отсутствуют
10	10	1	данные отсутствуют	данные отсутствуют	данные отсутствуют	данные отсутствуют	данные отсутствуют

Государственный регистратор		ФГИС ЕГРН
полное наименование должности	подпись	инициалы, фамилия

М.П.

Выписка из Единого государственного реестра недвижимости об объекте недвижимости  
**Описание местоположения земельного участка**

<b>Земельный участок</b>			
<small>(вид объекта недвижимости)</small>			
Лист № ____ Раздела <b>3.2</b>	Всего листов раздела <b>3.2</b> : ____	Всего разделов: ____	Всего листов выписки: ____
<b>06.08.2021 № 99/2021/409609136</b>			
Кадастровый номер:		<b>47:07:0722001:8436</b>	

Сведения о характерных точках границы земельного участка				
Система координат: МСК 47 зона 2				
Зона №				
Номер точки	Координаты		Описание закрепления на местности	Средняя квадратическая погрешность определения координат характерных точек границ земельного участка, м
	X	Y		
1	2	3	4	5
1	451271.86	2221711.85	данные отсутствуют	0.1
2	451282.74	2221727.87	данные отсутствуют	0.1
3	451284.87	2221731.21	данные отсутствуют	0.1
4	451248.69	2221757.58	данные отсутствуют	0.1
5	451151.27	2221869.89	Долговременный межевой знак	0.1
6	451057.87	2221977.64	данные отсутствуют	0.1
7	451017.39	2221874.95	данные отсутствуют	0.1
8	451100.43	2221821.73	данные отсутствуют	0.1
9	451189.31	2221764.77	данные отсутствуют	0.1
10	451201.94	2221756.67	данные отсутствуют	0.1

Государственный регистратор		ФГИС ЕГРН
полное наименование должности	подпись	инициалы, фамилия

М.П.



Выписка из Единого государственного реестра недвижимости об объекте недвижимости

**Сведения о характеристиках объекта недвижимости**

На основании запроса от 09.08.2021 г., поступившего на рассмотрение 10.08.2021 г., сообщаем, что согласно записям Единого государственного реестра недвижимости:

<b>Земельный участок</b>			
(вид объекта недвижимости)			
Лист № ____ Раздела <b>1</b>	Всего листов раздела <b>1</b> : ____	Всего разделов: ____	Всего листов выписки: ____
<b>10.08.2021 № 99/2021/409954407</b>			
Кадастровый номер:		<b>47:07:0722001:13149</b>	

Номер кадастрового квартала:	47:07:0722001
Дата присвоения кадастрового номера:	03.06.2015
Ранее присвоенный государственный учетный номер:	данные отсутствуют
Адрес:	Ленинградская область, Всеволожский район, земли САОЗТ "Племенной завод "Ручьи"
Площадь:	40058 +/- 70кв. м
Кадастровая стоимость, руб.:	76911.36
Кадастровые номера расположенных в пределах земельного участка объектов недвижимости:	данные отсутствуют
Кадастровые номера объектов недвижимости, из которых образован объект недвижимости:	47:07:0722001:156
Кадастровые номера образованных объектов недвижимости:	данные отсутствуют
Сведения о включении объекта недвижимости в состав предприятия как имущественного комплекса:	

Государственный регистратор		ФГИС ЕГРН
полное наименование должности	подпись	инициалы, фамилия

М.П.

Выписка из Единого государственного реестра недвижимости об объекте недвижимости

**Сведения о характеристиках объекта недвижимости**

<b>Земельный участок</b>			
(вид объекта недвижимости)			
Лист № ____ Раздела <b>1</b>	Всего листов раздела <b>1</b> : ____	Всего разделов: ____	Всего листов выписки: ____
<b>10.08.2021 № 99/2021/409954407</b>			
Кадастровый номер:		<b>47:07:0722001:13149</b>	

Категория земель:	Земли населённых пунктов
Виды разрешенного использования:	для сельскохозяйственного использования
Сведения о кадастровом инженере:	Тимофеева Виктория Викторовна №78-10-0101, ООО "ПП "Радиант"
Сведения о лесах, водных объектах и об иных природных объектах, расположенных в пределах земельного участка:	данные отсутствуют
Сведения о том, что земельный участок полностью или частично расположен в границах зоны с особыми условиями использования территории или территории объекта культурного наследия	данные отсутствуют
Сведения о том, что земельный участок расположен в границах особой экономической зоны, территории опережающего социально-экономического развития, зоны территориального развития в Российской Федерации, игровой зоны:	данные отсутствуют
Сведения о том, что земельный участок расположен в границах особо охраняемой природной территории, охотничьих угодий, лесничеств, лесопарков:	данные отсутствуют
Сведения о результатах проведения государственного земельного надзора:	данные отсутствуют
Сведения о расположении земельного участка в границах территории, в отношении которой утвержден проект	данные отсутствуют

межевания территории:	
-----------------------	--

Государственный регистратор		ФГИС ЕГРН
полное наименование должности	подпись	инициалы, фамилия

М.П.

Раздел 1

Выписка из Единого государственного реестра недвижимости об объекте недвижимости

**Сведения о характеристиках объекта недвижимости**

<b>Земельный участок</b>			
(вид объекта недвижимости)			
Лист № __ Раздела <b>1</b>	Всего листов раздела <b>1</b> : __	Всего разделов: __	Всего листов выписки: __
<b>10.08.2021 № 99/2021/409954407</b>			
Кадастровый номер:		<b>47:07:0722001:13149</b>	

Условный номер земельного участка:	данные отсутствуют
Сведения о принятии акта и (или) заключении договора, предусматривающих предоставление в соответствии с земельным законодательством исполнительным органом государственной власти или органом местного самоуправления находящегося в государственной или муниципальной собственности земельного участка для строительства наемного дома социального использования или наемного дома коммерческого использования:	данные отсутствуют
Сведения о том, что земельный участок или земельные участки образованы на основании решения об изъятии земельного участка и (или) расположенного на нем объекта недвижимости для государственных или муниципальных нужд:	данные отсутствуют
Сведения о том, что земельный участок образован из земель или земельного участка, государственная собственность на которые не разграничена:	данные отсутствуют
Сведения о наличии земельного спора о местоположении границ земельных участков:	данные отсутствуют
Статус записи об объекте недвижимости:	Сведения об объекте недвижимости имеют статус "актуальные"
Особые отметки:	Граница земельного участка состоит из 3 контуров. Для данного земельного участка обеспечен доступ посредством земельного участка (земельных участков) с кадастровым номером (кадастровыми номерами) 47:07:0722001:4106, 47:07:0722001:5303. Посредством данного земельного участка обеспечен доступ к земельному участку (земельным участкам) с кадастровым номером (кадастровыми номерами) 47:07:0722001:101823, 47:07:0722001:101824, 47:07:0722001:101825. Сведения о видах разрешенного использования имеют статус «Актуальные незасвидетельствованные». Право (ограничение права, обременение объекта недвижимости) зарегистрировано на данный объект недвижимости с видами разрешенного использования «Для размещения объектов сельскохозяйственного назначения и сельскохозяйственных угодий». Состав земельного участка: 1) №1 площадь: 25372.22 кв.м 2) №2 площадь: 9832.5 кв.м 3) №3 площадь: 4852.91 кв.м
Получатель выписки:	Колбухова Юлия Александровна

Государственный регистратор		ФГИС ЕГРН
полное наименование должности	подпись	инициалы, фамилия

М.П.

Выписка из Единого государственного реестра недвижимости об объекте недвижимости  
Сведения о зарегистрированных правах

<b>Земельный участок</b>			
<small>(вид объекта недвижимости)</small>			
Лист № ____ Раздела <b>2</b>	Всего листов раздела <b>2</b> : ____	Всего разделов: ____	Всего листов выписки: ____
<b>10.08.2021 № 99/2021/409954407</b>			
Кадастровый номер:		<b>47:07:0722001:13149</b>	
1.	Правообладатель (правообладатели):	1.1.	Общество с ограниченной ответственностью "Эталон", ИНН: 7813483438
2.	Вид, номер и дата государственной регистрации права:	2.1.	Собственность, № 47-47/013-47/013/034/2015-1457/1 от 07.08.2015
3.	Ограничение прав и обременение объекта недвижимости:	не зарегистрировано	
4.	Договоры участия в долевом строительстве:	не зарегистрировано	
5.	Заявленные в судебном порядке права требования:	данные отсутствуют	
6.	Сведения о возражении в отношении зарегистрированного права:	данные отсутствуют	
7.	Сведения о наличии решения об изъятии объекта недвижимости для государственных и муниципальных нужд:	данные отсутствуют	
8.	Сведения о невозможности государственной регистрации без личного участия правообладателя или его законного представителя:		
9.	Правопритязания и сведения о наличии поступивших, но не рассмотренных заявлений о проведении государственной регистрации права (перехода, прекращения права), ограничения права или обременения объекта недвижимости, сделки в отношении объекта недвижимости:	данные отсутствуют	
10.	Сведения об осуществлении государственной регистрации сделки, права, ограничения права без необходимого в силу закона согласия третьего лица, органа:	данные отсутствуют	
11.	Сведения о невозможности государственной регистрации перехода, прекращения, ограничения права на земельный участок из земель сельскохозяйственного назначения:		

Государственный регистратор		ФГИС ЕГРН
полное наименование должности	подпись	инициалы, фамилия

М.П.

Выписка из Единого государственного реестра недвижимости об объекте недвижимости  
**Описание местоположения земельного участка**

<b>Земельный участок</b>			
(вид объекта недвижимости)			
Лист № ____ Раздела <b>3</b>	Всего листов раздела <b>3</b> : ____	Всего разделов: ____	Всего листов выписки: ____
<b>10.08.2021 № 99/2021/409954407</b>			
Кадастровый номер:		<b>47:07:0722001:13149</b>	

План (чертеж, схема) земельного участка			
Масштаб 1: данные отсутствуют	Условные обозначения:		

Государственный регистратор		ФГИС ЕГРН
полное наименование должности	подпись	инициалы, фамилия

М.П.

Выписка из Единого государственного реестра недвижимости об объекте недвижимости  
**Описание местоположения земельного участка**

<b>Земельный участок</b>			
(вид объекта недвижимости)			
Лист № ____ Раздела <b>3</b>	Всего листов раздела <b>3</b> : ____	Всего разделов: ____	Всего листов выписки: ____
<b>10.08.2021 № 99/2021/409954407</b>			
Кадастровый номер:		<b>47:07:0722001:13149</b>	

План (чертеж, схема) земельного участка			
Масштаб 1: данные отсутствуют	Условные обозначения:		

Государственный регистратор		ФГИС ЕГРН
полное наименование должности	подпись	инициалы, фамилия

М.П.

Выписка из Единого государственного реестра недвижимости об объекте недвижимости  
**Описание местоположения земельного участка**

<b>Земельный участок</b>			
<small>(вид объекта недвижимости)</small>			
Лист № ____ Раздела <b>3.1</b>	Всего листов раздела <b>3.1</b> : ____	Всего разделов: ____	Всего листов выписки: ____
<b>10.08.2021 № 99/2021/409954407</b>			
Кадастровый номер:		<b>47:07:0722001:13149</b>	

Описание местоположения границ земельного участка							
Номер п/п	Номер точки		Дирекционный угол	Горизонтальное проложение, м	Описание закрепления на местности	Кадастровые номера смежных участков	Сведения об адресах правообладателей смежных земельных участков
	начальная	конечная					
1	2	3	4	5	6	7	8
1	1	2	данные отсутствуют	данные отсутствуют	данные отсутствуют	данные отсутствуют	данные отсутствуют
2	1	2	данные отсутствуют	данные отсутствуют	данные отсутствуют	данные отсутствуют	данные отсутствуют
3	1	2	данные отсутствуют	данные отсутствуют	данные отсутствуют	данные отсутствуют	данные отсутствуют
4	2	3	данные отсутствуют	данные отсутствуют	данные отсутствуют	данные отсутствуют	данные отсутствуют
5	2	3	данные отсутствуют	данные отсутствуют	данные отсутствуют	данные отсутствуют	данные отсутствуют
6	2	3	данные отсутствуют	данные отсутствуют	данные отсутствуют	данные отсутствуют	данные отсутствуют
7	3	4	данные отсутствуют	данные отсутствуют	данные отсутствуют	данные отсутствуют	данные отсутствуют
8	3	4	данные отсутствуют	данные отсутствуют	данные отсутствуют	данные отсутствуют	данные отсутствуют
9	3	4	данные отсутствуют	данные отсутствуют	данные отсутствуют	данные отсутствуют	данные отсутствуют
10	4	5	данные отсутствуют	данные отсутствуют	данные отсутствуют	данные отсутствуют	данные отсутствуют
11	4	5	данные отсутствуют	данные отсутствуют	данные отсутствуют	данные отсутствуют	данные отсутствуют
12	4	5	данные отсутствуют	данные отсутствуют	данные отсутствуют	данные отсутствуют	данные отсутствуют
13	5	6	данные отсутствуют	данные отсутствуют	данные отсутствуют	данные отсутствуют	данные отсутствуют
14	5	6	данные отсутствуют	данные отсутствуют	данные отсутствуют	данные отсутствуют	данные отсутствуют
15	5	6	данные отсутствуют	данные отсутствуют	данные отсутствуют	данные отсутствуют	данные отсутствуют

Государственный регистратор		ФГИС ЕГРН
полное наименование должности	подпись	инициалы, фамилия

М.П.

Выписка из Единого государственного реестра недвижимости об объекте недвижимости  
**Описание местоположения земельного участка**

<b>Земельный участок</b>			
<small>(вид объекта недвижимости)</small>			
Лист № ____ Раздела <b>3.1</b>	Всего листов раздела <b>3.1</b> : ____	Всего разделов: ____	Всего листов выписки: ____
<b>10.08.2021 № 99/2021/409954407</b>			
Кадастровый номер:		<b>47:07:0722001:13149</b>	

Описание местоположения границ земельного участка							
Номер п/п	Номер точки		Дирекционный угол	Горизонтальное проложение, м	Описание закрепления на местности	Кадастровые номера смежных участков	Сведения об адресах правообладателей смежных земельных участков
							190

	начальная	конечная					
1	2	3	4	5	6	7	8
16	6	7	данные отсутствуют	данные отсутствуют	данные отсутствуют	данные отсутствуют	данные отсутствуют
17	6	7	данные отсутствуют	данные отсутствуют	данные отсутствуют	данные отсутствуют	данные отсутствуют
18	6	7	данные отсутствуют	данные отсутствуют	данные отсутствуют	данные отсутствуют	данные отсутствуют
19	7	8	данные отсутствуют	данные отсутствуют	данные отсутствуют	данные отсутствуют	данные отсутствуют
20	7	8	данные отсутствуют	данные отсутствуют	данные отсутствуют	данные отсутствуют	данные отсутствуют
21	7	8	данные отсутствуют	данные отсутствуют	данные отсутствуют	данные отсутствуют	данные отсутствуют
22	8	9	данные отсутствуют	данные отсутствуют	данные отсутствуют	данные отсутствуют	данные отсутствуют
23	8	9	данные отсутствуют	данные отсутствуют	данные отсутствуют	данные отсутствуют	данные отсутствуют
24	8	9	данные отсутствуют	данные отсутствуют	данные отсутствуют	данные отсутствуют	данные отсутствуют
25	9	10	данные отсутствуют	данные отсутствуют	данные отсутствуют	данные отсутствуют	данные отсутствуют
26	9	10	данные отсутствуют	данные отсутствуют	данные отсутствуют	данные отсутствуют	данные отсутствуют
27	9	10	данные отсутствуют	данные отсутствуют	данные отсутствуют	данные отсутствуют	данные отсутствуют
28	10	11	данные отсутствуют	данные отсутствуют	данные отсутствуют	данные отсутствуют	данные отсутствуют
29	10	11	данные отсутствуют	данные отсутствуют	данные отсутствуют	данные отсутствуют	данные отсутствуют
30	10	11	данные отсутствуют	данные отсутствуют	данные отсутствуют	данные отсутствуют	данные отсутствуют

Государственный регистратор		ФГИС ЕГРН
полное наименование должности	подпись	инициалы, фамилия

М.П.

Раздел 3.1

Выписка из Единого государственного реестра недвижимости об объекте недвижимости  
**Описание местоположения земельного участка**

<b>Земельный участок</b>			
(вид объекта недвижимости)			
Лист № ___ Раздела <b>3.1</b>	Всего листов раздела <b>3.1</b> : ___	Всего разделов: ___	Всего листов выписки: ___
<b>10.08.2021 № 99/2021/409954407</b>			
Кадастровый номер:		<b>47:07:0722001:13149</b>	

Описание местоположения границ земельного участка							
Номер п/п	Номер точки		Дирекционный угол	Горизонтальное проложение, м	Описание закрепления на местности	Кадастровые номера смежных участков	Сведения об адресах правообладателей смежных земельных участков
	начальная	конечная					
1	2	3	4	5	6	7	8
31	11	12	данные отсутствуют	данные отсутствуют	данные отсутствуют	данные отсутствуют	данные отсутствуют
32	11	12	данные отсутствуют	данные отсутствуют	данные отсутствуют	данные отсутствуют	данные отсутствуют
33	11	12	данные отсутствуют	данные отсутствуют	данные отсутствуют	данные отсутствуют	данные отсутствуют
34	12	13	данные отсутствуют	данные отсутствуют	данные отсутствуют	данные отсутствуют	данные отсутствуют
35	12	13	данные отсутствуют	данные отсутствуют	данные отсутствуют	данные отсутствуют	данные отсутствуют
36	12	13	данные	данные	данные отсутствуют	данные отсутствуют	данные отсутствуют

			отсутствуют	отсутствуют			
37	13	14	данные отсутствуют	данные отсутствуют	данные отсутствуют	данные отсутствуют	данные отсутствуют
38	13	14	данные отсутствуют	данные отсутствуют	данные отсутствуют	данные отсутствуют	данные отсутствуют
39	14	15	данные отсутствуют	данные отсутствуют	данные отсутствуют	данные отсутствуют	данные отсутствуют
40	14	15	данные отсутствуют	данные отсутствуют	данные отсутствуют	данные отсутствуют	данные отсутствуют
41	15	16	данные отсутствуют	данные отсутствуют	данные отсутствуют	данные отсутствуют	данные отсутствуют
42	15	16	данные отсутствуют	данные отсутствуют	данные отсутствуют	данные отсутствуют	данные отсутствуют
43	16	17	данные отсутствуют	данные отсутствуют	данные отсутствуют	данные отсутствуют	данные отсутствуют
44	16	17	данные отсутствуют	данные отсутствуют	данные отсутствуют	данные отсутствуют	данные отсутствуют
45	17	18	данные отсутствуют	данные отсутствуют	данные отсутствуют	данные отсутствуют	данные отсутствуют

Государственный регистратор		ФГИС ЕГРН
полное наименование должности	подпись	инициалы, фамилия

М.П.

Раздел 3.1

Выписка из Единого государственного реестра недвижимости об объекте недвижимости  
**Описание местоположения земельного участка**

<b>Земельный участок</b>			
(вид объекта недвижимости)			
Лист № ____ Раздела <b>3.1</b>	Всего листов раздела <b>3.1</b> : ____	Всего разделов: ____	Всего листов выписки: ____
<b>10.08.2021 № 99/2021/409954407</b>			
Кадастровый номер:		<b>47:07:0722001:13149</b>	

Описание местоположения границ земельного участка							
Номер п/п	Номер точки		Дирекционный угол	Горизонтальное проложение, м	Описание закрепления на местности	Кадастровые номера смежных участков	Сведения об адресах правообладателей смежных земельных участков
	начальная	конечная					
1	2	3	4	5	6	7	8
46	17	18	данные отсутствуют	данные отсутствуют	данные отсутствуют	данные отсутствуют	данные отсутствуют
47	18	19	данные отсутствуют	данные отсутствуют	данные отсутствуют	данные отсутствуют	данные отсутствуют
48	18	19	данные отсутствуют	данные отсутствуют	данные отсутствуют	данные отсутствуют	данные отсутствуют
49	19	20	данные отсутствуют	данные отсутствуют	данные отсутствуют	данные отсутствуют	данные отсутствуют
50	19	20	данные отсутствуют	данные отсутствуют	данные отсутствуют	данные отсутствуют	данные отсутствуют
51	20	21	данные отсутствуют	данные отсутствуют	данные отсутствуют	данные отсутствуют	данные отсутствуют
52	20	21	данные отсутствуют	данные отсутствуют	данные отсутствуют	данные отсутствуют	данные отсутствуют
53	21	22	данные отсутствуют	данные отсутствуют	данные отсутствуют	данные отсутствуют	данные отсутствуют
54	21	22	данные отсутствуют	данные отсутствуют	данные отсутствуют	данные отсутствуют	данные отсутствуют
55	22	23	данные отсутствуют	данные отсутствуют	данные отсутствуют	данные отсутствуют	данные отсутствуют
56	23	24	данные отсутствуют	данные отсутствуют	данные отсутствуют	данные отсутствуют	данные отсутствуют
57	24	25	данные отсутствуют	данные отсутствуют	данные отсутствуют	данные отсутствуют	данные отсутствуют
			данные	данные			192



58	25	26	отсутствуют	отсутствуют	данные отсутствуют	данные отсутствуют	данные отсутствуют
59	26	27	данные отсутствуют	данные отсутствуют	данные отсутствуют	данные отсутствуют	данные отсутствуют
60	27	28	данные отсутствуют	данные отсутствуют	данные отсутствуют	данные отсутствуют	данные отсутствуют

Государственный регистратор		ФГИС ЕГРН
полное наименование должности	подпись	инициалы, фамилия

М.П.

Раздел 3.1

Выписка из Единого государственного реестра недвижимости об объекте недвижимости  
**Описание местоположения земельного участка**

<b>Земельный участок</b>			
(вид объекта недвижимости)			
Лист № ____ Раздела <b>3.1</b>	Всего листов раздела <b>3.1</b> : ____	Всего разделов: ____	Всего листов выписки: ____
<b>10.08.2021 № 99/2021/409954407</b>			
Кадастровый номер:		<b>47:07:0722001:13149</b>	

Описание местоположения границ земельного участка							
Номер п/п	Номер точки		Дирекционный угол	Горизонтальное проложение, м	Описание закрепления на местности	Кадастровые номера смежных участков	Сведения об адресах правообладателей смежных земельных участков
	начальная	конечная					
1	2	3	4	5	6	7	8
61	28	29	данные отсутствуют	данные отсутствуют	данные отсутствуют	данные отсутствуют	данные отсутствуют
62	29	30	данные отсутствуют	данные отсутствуют	данные отсутствуют	данные отсутствуют	данные отсутствуют
63	30	31	данные отсутствуют	данные отсутствуют	данные отсутствуют	данные отсутствуют	данные отсутствуют
64	31	32	данные отсутствуют	данные отсутствуют	данные отсутствуют	данные отсутствуют	данные отсутствуют
65	32	33	данные отсутствуют	данные отсутствуют	данные отсутствуют	данные отсутствуют	данные отсутствуют
66	33	34	данные отсутствуют	данные отсутствуют	данные отсутствуют	данные отсутствуют	данные отсутствуют
67	34	35	данные отсутствуют	данные отсутствуют	данные отсутствуют	данные отсутствуют	данные отсутствуют
68	35	36	данные отсутствуют	данные отсутствуют	данные отсутствуют	данные отсутствуют	данные отсутствуют
69	36	37	данные отсутствуют	данные отсутствуют	данные отсутствуют	данные отсутствуют	данные отсутствуют
70	37	38	данные отсутствуют	данные отсутствуют	данные отсутствуют	данные отсутствуют	данные отсутствуют

Государственный регистратор		ФГИС ЕГРН
полное наименование должности	подпись	инициалы, фамилия

М.П.

Выписка из Единого государственного реестра недвижимости об объекте недвижимости  
**Описание местоположения земельного участка**

<b>Земельный участок</b>			
<small>(вид объекта недвижимости)</small>			
Лист № ____ Раздела <b>3.2</b>	Всего листов раздела <b>3.2</b> : ____	Всего разделов: ____	Всего листов выписки: ____
<b>10.08.2021 № 99/2021/409954407</b>			
Кадастровый номер:		<b>47:07:0722001:13149</b>	

Сведения о характерных точках границы земельного участка				
Система координат: Зона №				
Номер точки	Координаты		Описание закрепления на местности	Средняя квадратическая погрешность определения координат характерных точек границ земельного участка, м
	X	Y		
1	2	3	4	5
1	451638.79	2221206.79	данные отсутствуют	0.1
2	451552.29	2221215.23	данные отсутствуют	0.1
3	451451.62	2221225.08	данные отсутствуют	0.1
4	451425.74	2221227.61	данные отсутствуют	0.1
5	451326.04	2221237.35	данные отсутствуют	0.1
6	451240.55	2221245.7	данные отсутствуют	0.1
7	451183.51	2221333.08	данные отсутствуют	0.1
8	451167.99	2221356.88	данные отсутствуют	0.1
9	451113.9	2221439.75	данные отсутствуют	0.1
10	451112.01	2221442.63	данные отсутствуют	данные отсутствуют
11	451081.9	2221420.26	данные отсутствуют	данные отсутствуют
12	451079.85	2221418.73	данные отсутствуют	данные отсутствуют
13	451084.5	2221411.58	данные отсутствуют	0.1
14	451131.9	2221338.97	данные отсутствуют	0.1
15	451152.63	2221307.23	данные отсутствуют	0.1

Государственный регистратор		ФГИС ЕГРН
полное наименование должности	подпись	инициалы, фамилия

М.П.

Выписка из Единого государственного реестра недвижимости об объекте недвижимости  
**Описание местоположения земельного участка**

<b>Земельный участок</b>			
<small>(вид объекта недвижимости)</small>			
Лист № ____ Раздела <b>3.2</b>	Всего листов раздела <b>3.2</b> : ____	Всего разделов: ____	Всего листов выписки: ____
<b>10.08.2021 № 99/2021/409954407</b>			
Кадастровый номер:		<b>47:07:0722001:13149</b>	

Сведения о характерных точках границы земельного участка				
Система координат: Зона №				
Номер точки	Координаты		Описание закрепления на местности	Средняя квадратическая погрешность определения координат характерных точек границ земельного участка, м
	X	Y		
1	2	3	4	5
16	451217.56	2221207.75	данные отсутствуют	0.1
17	451230.57	2221206.49	данные отсутствуют	0.1
18	451251.83	2221204.41	данные отсутствуют	0.1
19	451429.32	2221187.07	данные отсутствуют	0.1
20	451440.26	2221185.99	данные отсутствуют	0.1
21	451597.18	2221170.67	данные отсутствуют	данные отсутствуют
22	451590.87	2221751.63	данные отсутствуют	0.1

23	451593.36	2221777.04	данные отсутствуют	0.1
24	451643.11	2221817.27	данные отсутствуют	0.1
25	451645.36	2221819.12	данные отсутствуют	0.1
26	451647.52	2221821.09	данные отсутствуют	0.1
27	451649.6	2221823.15	данные отсутствуют	0.1
28	451651.57	2221825.32	данные отсутствуют	0.1
29	451653.43	2221827.56	данные отсутствуют	0.1
30	451655.18	2221829.89	данные отсутствуют	0.1

Государственный регистратор		ФГИС ЕГРН
полное наименование должности	подпись	инициалы, фамилия

М.П.

Раздел 3.2

Выписка из Единого государственного реестра недвижимости об объекте недвижимости  
**Описание местоположения земельного участка**

<b>Земельный участок</b>			
(вид объекта недвижимости)			
Лист № __ Раздела <b>3.2</b>	Всего листов раздела <b>3.2</b> : __	Всего разделов: __	Всего листов выписки: __
<b>10.08.2021 № 99/2021/409954407</b>			
Кадастровый номер:	<b>47:07:0722001:13149</b>		

Сведения о характерных точках границы земельного участка				
Система координат:				
Зона №				
Номер точки	Координаты		Описание закрепления на местности	Средняя квадратическая погрешность определения координат характерных точек границ земельного участка, м
	X	Y		
1	2	3	4	5
31	451656.81	2221832.31	данные отсутствуют	0.1
32	451658.35	2221834.81	данные отсутствуют	0.1
33	451659.74	2221837.37	данные отсутствуют	0.1
34	451661.02	2221840	данные отсутствуют	0.1
35	451643.35	2221843.76	данные отсутствуют	данные отсутствуют
36	451633.86	2221829.08	данные отсутствуют	данные отсутствуют
37	451603.4	2221805.24	данные отсутствуют	данные отсутствуют
38	451603.72	2221804.84	данные отсутствуют	0.1
39	451592.36	2221795.65	данные отсутствуют	0.1
40	451578.05	2221796.92	данные отсутствуют	0.1
41	451511.34	2221873.74	данные отсутствуют	0.1
42	451475.48	2221915.08	данные отсутствуют	0.1
43	451427.16	2221873.14	данные отсутствуют	0.1
44	451377.7	2221830.2	данные отсутствуют	0.1
45	451315.59	2221776.3	данные отсутствуют	0.1

Государственный регистратор		ФГИС ЕГРН
полное наименование должности	подпись	инициалы, фамилия

М.П.

Раздел 3.2

Выписка из Единого государственного реестра недвижимости об объекте недвижимости  
**Описание местоположения земельного участка**

<b>Земельный участок</b>			
(вид объекта недвижимости)			
Лист № __ Раздела <b>3.2</b>	Всего листов раздела <b>3.2</b> : __	Всего разделов: __	Всего листов выписки: __
<b>10.08.2021 № 99/2021/409954407</b>			
Кадастровый номер:	<b>47:07:0722001:13149</b>		

Сведения о характерных точках границы земельного участка				
Система координат: Зона №				
Номер точки	Координаты		Описание закрепления на местности	Средняя квадратическая погрешность определения координат характерных точек границ земельного участка, м
	X	Y		
1	2	3	4	5
46	451284.87	2221731.21	данные отсутствуют	данные отсутствуют
47	451282.74	2221727.87	данные отсутствуют	данные отсутствуют
48	451271.88	2221711.87	данные отсутствуют	данные отсутствуют
49	451327.11	2221759.83	данные отсутствуют	0.1
50	451338.44	2221769.64	данные отсутствуют	0.1
51	451394.2	2221818.03	данные отсутствуют	0.1
52	451403.24	2221825.89	данные отсутствуют	0.1
53	451465.92	2221880.31	данные отсутствуют	0.1
54	451480.03	2221879.31	данные отсутствуют	0.1
55	451512.52	2221841.88	данные отсутствуют	0.1
56	451520.4	2221832.82	данные отсутствуют	0.1
57	451525.63	2221826.79	данные отсутствуют	0.1
58	451532.84	2221818.47	данные отсутствуют	0.1
59	451904.76	2221341.72	данные отсутствуют	данные отсутствуют
60	451883.48	2221366.23	данные отсутствуют	0.1

Государственный регистратор		ФГИС ЕГРН
полное наименование должности	подпись	инициалы, фамилия

М.П.

Раздел 3.2

Выписка из Единого государственного реестра недвижимости об объекте недвижимости  
**Описание местоположения земельного участка**

<b>Земельный участок</b>			
(вид объекта недвижимости)			
Лист № ____ Раздела <b>3.2</b>	Всего листов раздела <b>3.2</b> : ____	Всего разделов: ____	Всего листов выписки: ____
<b>10.08.2021 № 99/2021/409954407</b>			
Кадастровый номер:		<b>47:07:0722001:13149</b>	

Сведения о характерных точках границы земельного участка				
Система координат: Зона №				
Номер точки	Координаты		Описание закрепления на местности	Средняя квадратическая погрешность определения координат характерных точек границ земельного участка, м
	X	Y		
1	2	3	4	5
61	451959.16	2221432.04	данные отсутствуют	0.1
62	451946.25	2221456.66	данные отсутствуют	данные отсутствуют
63	451944.84	2221472.3	данные отсутствуют	0.1
64	451906.15	2221438.86	данные отсутствуют	0.1
65	451892.51	2221427.04	данные отсутствуют	0.1
66	451881.15	2221417.18	данные отсутствуют	0.1
67	451847.44	2221387.91	данные отсутствуют	0.1
68	451857.65	2221375.62	данные отсутствуют	данные отсутствуют
69	451877.29	2221360.86	данные отсутствуют	данные отсутствуют
70	451901.49	2221342.68	данные отсутствуют	данные отсутствуют

Государственный регистратор		ФГИС ЕГРН
полное наименование должности	подпись	инициалы, фамилия

М.П.

Выписка из Единого государственного реестра недвижимости об объекте недвижимости  
Сведения о частях земельного участка

<b>Земельный участок</b>			
(вид объекта недвижимости)			
Лист № ____ Раздела <b>4</b>	Всего листов раздела <b>4</b> : ____	Всего разделов: ____	Всего листов выписки: ____
<b>10.08.2021 № 99/2021/409954407</b>			
Кадастровый номер:		<b>47:07:0722001:13149</b>	

План (чертеж, схема) части земельного участка	Учетный номер части: <b>47:07:0722001:13149/1</b>
Масштаб 1: данные отсутствуют	Условные обозначения:

Государственный регистратор		ФГИС ЕГРН
полное наименование должности	подпись	инициалы, фамилия

М.П.

Выписка из Единого государственного реестра недвижимости об объекте недвижимости  
Сведения о частях земельного участка

<b>Земельный участок</b>			
(вид объекта недвижимости)			
Лист № ____ Раздела <b>4</b>	Всего листов раздела <b>4</b> : ____	Всего разделов: ____	Всего листов выписки: ____
<b>10.08.2021 № 99/2021/409954407</b>			
Кадастровый номер:		<b>47:07:0722001:13149</b>	

План (чертеж, схема) части земельного участка	Учетный номер части: <b>47:07:0722001:13149/2</b>
Масштаб 1: данные отсутствуют	Условные обозначения:

Государственный регистратор		ФГИС ЕГРН
полное наименование должности	подпись	инициалы, фамилия

М.П.

Выписка из Единого государственного реестра недвижимости об объекте недвижимости  
Сведения о частях земельного участка

<b>Земельный участок</b>			
(вид объекта недвижимости)			
Лист № ____ Раздела <b>4</b>	Всего листов раздела <b>4</b> : ____	Всего разделов: ____	Всего листов выписки: ____
<b>10.08.2021 № 99/2021/409954407</b>			
Кадастровый номер:		<b>47:07:0722001:13149</b>	

План (чертеж, схема) части земельного участка		Учетный номер части: <b>47:07:0722001:13149/3</b>	
Масштаб 1: данные отсутствуют	Условные обозначения:		

Государственный регистратор		ФГИС ЕГРН
полное наименование должности	подпись	инициалы, фамилия

М.П.

Выписка из Единого государственного реестра недвижимости об объекте недвижимости  
Сведения о частях земельного участка

Земельный участок				
(вид объекта недвижимости)				
Лист № ____ Раздела <b>4.2</b>		Всего листов раздела <b>4.2</b> : ____		Всего разделов: ____
10.08.2021 № 99/2021/409954407				
Кадастровый номер:			47:07:0722001:13149	
Сведения о характерных точках границы части (частей) земельного участка				
Учетный номер части: 1				
Система координат: МСК 47 зона 2				
Зона №				
Номер точки	Координаты, м		Описание закрепления на местности	Средняя квадратическая погрешность определения координат характерных точек границы части земельного участка, м
	X	Y		
1	2	3	4	5
46	451284.87	2221731.21	данные отсутствуют	данные отсутствуют
47	451282.74	2221727.87	данные отсутствуют	данные отсутствуют
48	451271.88	2221711.87	данные отсутствуют	0.1
71	451137.04	2221404.28	данные отсутствуют	0.1
72	451121.35	2221428.31	данные отсутствуют	0.1
73	451105.57	2221431.05	данные отсутствуют	0.1
74	451084.91	2221410.96	данные отсутствуют	0.1
75	451096.6	2221393.04	данные отсутствуют	0.1
76	451112.54	2221408.53	данные отсутствуют	0.1
77	451293.92	2221731	данные отсутствуют	0.1
78	451287.3	2221734.79	данные отсутствуют	0.1
79	109737.37	120674.63	данные отсутствуют	0.1
80	109736.89	120674.18	данные отсутствуют	данные отсутствуют
81	109735.53	120675.78	данные отсутствуют	данные отсутствуют
82	109733.78	120677.86	данные отсутствуют	данные отсутствуют
83	109737.31	120704.7	данные отсутствуют	данные отсутствуют
Государственный регистратор			ФГИС ЕГРН	
полное наименование должности			подпись	
			инициалы, фамилия	

М.П.

Выписка из Единого государственного реестра недвижимости об объекте недвижимости  
Сведения о частях земельного участка

Земельный участок				
(вид объекта недвижимости)				
Лист № ____ Раздела <b>4.2</b>		Всего листов раздела <b>4.2</b> : ____		Всего разделов: ____
10.08.2021 № 99/2021/409954407				
Кадастровый номер:			47:07:0722001:13149	
Номер точки	Координаты, м		Описание закрепления на местности	Средняя квадратическая погрешность определения координат характерных точек границы части земельного участка, м
	X	Y		
1	2	3	4	5
84	109740.81	120700.56	данные отсутствуют	данные отсутствуют
85	109461.03	120082.9	данные отсутствуют	данные отсутствуют
86	109434.86	120045.58	данные отсутствуют	данные отсутствуют
87	109431.49	120045.96	данные отсутствуют	данные отсутствуют
88	109430.9	120046.9	данные отсутствуют	данные отсутствуют
89	109456.5	120083.41	данные отсутствуют	данные отсутствуют
Государственный регистратор			ФГИС ЕГРН	
полное наименование должности			подпись	
			инициалы, фамилия	

М.П.

Выписка из Единого государственного реестра недвижимости об объекте недвижимости  
Сведения о частях земельного участка

Земельный участок				
(вид объекта недвижимости)				
Лист № ____ Раздела <b>4.2</b>		Всего листов раздела <b>4.2</b> : ____		Всего разделов: ____
10.08.2021 № 99/2021/409954407				
Кадастровый номер:			47:07:0722001:13149	
Сведения о характерных точках границы части (частей) земельного участка				
Учетный номер части: 2				
Система координат: МСК 47 зона 2				
Зона №				
Номер точки	Координаты, м		Описание закрепления на местности	Средняя квадратическая погрешность определения координат характерных точек границы части земельного участка, м
	X	Y		
1	2	3	4	5
46	451284.87	2221731.21	данные отсутствуют	данные отсутствуют
47	451282.74	2221727.87	данные отсутствуют	данные отсутствуют
48	451271.88	2221711.87	данные отсутствуют	0.1
71	451137.04	2221404.28	данные отсутствуют	0.1
72	451121.35	2221428.31	данные отсутствуют	0.1
73	451105.57	2221431.05	данные отсутствуют	0.1
74	451084.91	2221410.96	данные отсутствуют	0.1
75	451096.6	2221393.04	данные отсутствуют	0.1
76	451112.54	2221408.53	данные отсутствуют	0.1
77	451293.92	2221731	данные отсутствуют	0.1
78	451287.3	2221734.79	данные отсутствуют	0.1
79	109737.37	120674.63	данные отсутствуют	0.1
80	109736.89	120674.18	данные отсутствуют	данные отсутствуют
81	109735.53	120675.78	данные отсутствуют	данные отсутствуют
82	109733.78	120677.86	данные отсутствуют	данные отсутствуют
83	109737.31	120704.7	данные отсутствуют	данные отсутствуют
Государственный регистратор				ФГИС ЕГРН
полное наименование должности			подпись	инициалы, фамилия

М.П.

Выписка из Единого государственного реестра недвижимости об объекте недвижимости  
Сведения о частях земельного участка

Земельный участок				
(вид объекта недвижимости)				
Лист № ____ Раздела <b>4.2</b>		Всего листов раздела <b>4.2</b> : ____		Всего разделов: ____
10.08.2021 № 99/2021/409954407				
Кадастровый номер:			47:07:0722001:13149	
Номер точки	Координаты, м		Описание закрепления на местности	Средняя квадратическая погрешность определения координат характерных точек границы части земельного участка, м
	X	Y		
1	2	3	4	5
84	109740.81	120700.56	данные отсутствуют	данные отсутствуют
85	109461.03	120082.9	данные отсутствуют	данные отсутствуют
86	109434.86	120045.58	данные отсутствуют	данные отсутствуют
87	109431.49	120045.96	данные отсутствуют	данные отсутствуют
88	109430.9	120046.9	данные отсутствуют	данные отсутствуют
89	109456.5	120083.41	данные отсутствуют	данные отсутствуют
Государственный регистратор				ФГИС ЕГРН
полное наименование должности			подпись	инициалы, фамилия

М.П.



Выписка из Единого государственного реестра недвижимости об объекте недвижимости  
Сведения о частях земельного участка

Земельный участок				
(вид объекта недвижимости)				
Лист № ____ Раздела <b>4.2</b>		Всего листов раздела <b>4.2</b> : ____		Всего разделов: ____
10.08.2021 № 99/2021/409954407				
Кадастровый номер:			47:07:0722001:13149	
Сведения о характерных точках границы части (частей) земельного участка				
Учетный номер части: 3				
Система координат: МСК-64 Зона №				
Номер точки	Координаты, м		Описание закрепления на местности	Средняя квадратическая погрешность определения координат характерных точек границы части земельного участка, м
	X	Y		
1	2	3	4	5
46	451284.87	2221731.21	данные отсутствуют	данные отсутствуют
47	451282.74	2221727.87	данные отсутствуют	данные отсутствуют
48	451271.88	2221711.87	данные отсутствуют	0.1
71	451137.04	2221404.28	данные отсутствуют	0.1
72	451121.35	2221428.31	данные отсутствуют	0.1
73	451105.57	2221431.05	данные отсутствуют	0.1
74	451084.91	2221410.96	данные отсутствуют	0.1
75	451096.6	2221393.04	данные отсутствуют	0.1
76	451112.54	2221408.53	данные отсутствуют	0.1
77	451293.92	2221731	данные отсутствуют	0.1
78	451287.3	2221734.79	данные отсутствуют	0.1
79	109737.37	120674.63	данные отсутствуют	0.1
80	109736.89	120674.18	данные отсутствуют	данные отсутствуют
81	109735.53	120675.78	данные отсутствуют	данные отсутствуют
82	109733.78	120677.86	данные отсутствуют	данные отсутствуют
83	109737.31	120704.7	данные отсутствуют	данные отсутствуют
Государственный регистратор				ФГИС ЕГРН
полное наименование должности			подпись	инициалы, фамилия

М.П.

Выписка из Единого государственного реестра недвижимости об объекте недвижимости  
Сведения о частях земельного участка

Земельный участок				
(вид объекта недвижимости)				
Лист № ____ Раздела <b>4.2</b>		Всего листов раздела <b>4.2</b> : ____		Всего разделов: ____
10.08.2021 № 99/2021/409954407				
Кадастровый номер:			47:07:0722001:13149	
Номер точки	Координаты, м		Описание закрепления на местности	Средняя квадратическая погрешность определения координат характерных точек границы части земельного участка, м
	X	Y		
1	2	3	4	5
84	109740.81	120700.56	данные отсутствуют	данные отсутствуют
85	109461.03	120082.9	данные отсутствуют	данные отсутствуют
86	109434.86	120045.58	данные отсутствуют	данные отсутствуют
87	109431.49	120045.96	данные отсутствуют	данные отсутствуют
88	109430.9	120046.9	данные отсутствуют	данные отсутствуют
89	109456.5	120083.41	данные отсутствуют	данные отсутствуют
Государственный регистратор				ФГИС ЕГРН
полное наименование должности			подпись	инициалы, фамилия

М.П.

Выписка из Единого государственного реестра недвижимости об объекте недвижимости

**Сведения о характеристиках объекта недвижимости**

На основании запроса от 11.08.2021 г., поступившего на рассмотрение 11.08.2021 г., сообщаем, что согласно записям Единого государственного реестра недвижимости:

<b>Земельный участок</b>			
(вид объекта недвижимости)			
Лист № ____ Раздела <b>1</b>	Всего листов раздела <b>1</b> : ____	Всего разделов: ____	Всего листов выписки: ____
<b>11.08.2021 № 99/2021/410481356</b>			
Кадастровый номер:		<b>47:07:0722001:13153</b>	

Номер кадастрового квартала:	47:07:0722001
Дата присвоения кадастрового номера:	03.06.2015
Ранее присвоенный государственный учетный номер:	данные отсутствуют
Адрес:	Ленинградская область, Всеволожский район, земли САОЗТ "Племенной завод "Ручьи"
Площадь:	12550 +/- 39кв. м
Кадастровая стоимость, руб.:	24096
Кадастровые номера расположенных в пределах земельного участка объектов недвижимости:	данные отсутствуют
Кадастровые номера объектов недвижимости, из которых образован объект недвижимости:	47:07:0722001:156
Кадастровые номера образованных объектов недвижимости:	данные отсутствуют
Сведения о включении объекта недвижимости в состав предприятия как имущественного комплекса:	

Государственный регистратор		ФГИС ЕГРН
полное наименование должности	подпись	инициалы, фамилия

М.П.

Выписка из Единого государственного реестра недвижимости об объекте недвижимости

**Сведения о характеристиках объекта недвижимости**

<b>Земельный участок</b>			
(вид объекта недвижимости)			
Лист № ____ Раздела <b>1</b>	Всего листов раздела <b>1</b> : ____	Всего разделов: ____	Всего листов выписки: ____
<b>11.08.2021 № 99/2021/410481356</b>			
Кадастровый номер:		<b>47:07:0722001:13153</b>	

Категория земель:	Земли населённых пунктов
Виды разрешенного использования:	для сельскохозяйственного использования
Сведения о кадастровом инженере:	Тимофеева Виктория Викторовна №78-10-0101, ООО "ПП "Радиянт"
Сведения о лесах, водных объектах и об иных природных объектах, расположенных в пределах земельного участка:	данные отсутствуют
Сведения о том, что земельный участок полностью или частично расположен в границах зоны с особыми условиями использования территории или территории объекта культурного наследия	данные отсутствуют
Сведения о том, что земельный участок расположен в границах особой экономической зоны, территории опережающего социально-экономического развития, зоны территориального развития в Российской Федерации, игровой зоны:	данные отсутствуют
Сведения о том, что земельный участок расположен в границах особо охраняемой природной территории, охотничьих угодий, лесничеств, лесопарков:	данные отсутствуют
Сведения о результатах проведения государственного земельного надзора:	данные отсутствуют
Сведения о расположении земельного участка в границах территории, в отношении которой утверждён проект	данные отсутствуют

межевания территории:	
-----------------------	--

Государственный регистратор		ФГИС ЕГРН
полное наименование должности	подпись	инициалы, фамилия

М.П.

Раздел 1

Выписка из Единого государственного реестра недвижимости об объекте недвижимости

**Сведения о характеристиках объекта недвижимости**

<b>Земельный участок</b>			
(вид объекта недвижимости)			
Лист № __ Раздела <b>1</b>	Всего листов раздела <b>1</b> : __	Всего разделов: __	Всего листов выписки: __
<b>11.08.2021 № 99/2021/410481356</b>			
Кадастровый номер:		<b>47:07:0722001:13153</b>	

Условный номер земельного участка:	данные отсутствуют
Сведения о принятии акта и (или) заключении договора, предусматривающих предоставление в соответствии с земельным законодательством исполнительным органом государственной власти или органом местного самоуправления находящегося в государственной или муниципальной собственности земельного участка для строительства наемного дома социального использования или наемного дома коммерческого использования:	данные отсутствуют
Сведения о том, что земельный участок или земельные участки образованы на основании решения об изъятии земельного участка и (или) расположенного на нем объекта недвижимости для государственных или муниципальных нужд:	данные отсутствуют
Сведения о том, что земельный участок образован из земель или земельного участка, государственная собственность на которые не разграничена:	данные отсутствуют
Сведения о наличии земельного спора о местоположении границ земельных участков:	данные отсутствуют
Статус записи об объекте недвижимости:	Сведения об объекте недвижимости имеют статус "актуальные"
Особые отметки:	Сведения о видах разрешенного использования имеют статус «Актуальные незасвидетельствованные». Право (ограничение права, обременение объекта недвижимости) зарегистрировано на данный объект недвижимости с видами разрешенного использования «Для размещения объектов сельскохозяйственного назначения и сельскохозяйственных угодий». Сведения необходимые для заполнения раздела 4 отсутствуют. Сведения необходимые для заполнения раздела 4.1 отсутствуют. Сведения необходимые для заполнения раздела 4.2 отсутствуют.
Получатель выписки:	Колбухова Юлия Александровна

Государственный регистратор		ФГИС ЕГРН
полное наименование должности	подпись	инициалы, фамилия

М.П.

Выписка из Единого государственного реестра недвижимости об объекте недвижимости  
Сведения о зарегистрированных правах

<b>Земельный участок</b>			
<small>(вид объекта недвижимости)</small>			
Лист № ____ Раздела <b>2</b>	Всего листов раздела <b>2</b> : ____	Всего разделов: ____	Всего листов выписки: ____
<b>11.08.2021 № 99/2021/410481356</b>			
Кадастровый номер:		<b>47:07:0722001:13153</b>	
1.	Правообладатель (правообладатели):	1.1.	Общество с ограниченной ответственностью "Эталон", ИНН: 7813483438
2.	Вид, номер и дата государственной регистрации права:	2.1.	Собственность, № 47-47/013-47/013/034/2015-1456/1 от 07.08.2015
3.	Ограничение прав и обременение объекта недвижимости:	не зарегистрировано	
4.	Договоры участия в долевом строительстве:	не зарегистрировано	
5.	Заявленные в судебном порядке права требования:	данные отсутствуют	
6.	Сведения о возражении в отношении зарегистрированного права:	данные отсутствуют	
7.	Сведения о наличии решения об изъятии объекта недвижимости для государственных и муниципальных нужд:	данные отсутствуют	
8.	Сведения о невозможности государственной регистрации без личного участия правообладателя или его законного представителя:		
9.	Правопритязания и сведения о наличии поступивших, но не рассмотренных заявлений о проведении государственной регистрации права (перехода, прекращения права), ограничения права или обременения объекта недвижимости, сделки в отношении объекта недвижимости:	данные отсутствуют	
10.	Сведения об осуществлении государственной регистрации сделки, права, ограничения права без необходимого в силу закона согласия третьего лица, органа:	данные отсутствуют	
11.	Сведения о невозможности государственной регистрации перехода, прекращения, ограничения права на земельный участок из земель сельскохозяйственного назначения:		

Государственный регистратор		ФГИС ЕГРН
полное наименование должности	подпись	инициалы, фамилия

М.П.

Выписка из Единого государственного реестра недвижимости об объекте недвижимости  
**Описание местоположения земельного участка**

<b>Земельный участок</b>			
(вид объекта недвижимости)			
Лист № ____ Раздела <b>3</b>	Всего листов раздела <b>3</b> : ____	Всего разделов: ____	Всего листов выписки: ____
<b>11.08.2021 № 99/2021/410481356</b>			
Кадастровый номер:		<b>47:07:0722001:13153</b>	

План (чертеж, схема) земельного участка			
Масштаб 1: данные отсутствуют	Условные обозначения:		

Государственный регистратор		ФГИС ЕГРН
полное наименование должности	подпись	инициалы, фамилия

М.П.

Выписка из Единого государственного реестра недвижимости об объекте недвижимости  
**Описание местоположения земельного участка**

<b>Земельный участок</b>			
<small>(вид объекта недвижимости)</small>			
Лист № ____ Раздела <b>3.1</b>	Всего листов раздела <b>3.1</b> : ____	Всего разделов: ____	Всего листов выписки: ____
<b>11.08.2021 № 99/2021/410481356</b>			
Кадастровый номер:		<b>47:07:0722001:13153</b>	

Описание местоположения границ земельного участка							
Номер п/п	Номер точки		Дирекционный угол	Горизонтальное проложение, м	Описание закрепления на местности	Кадастровые номера смежных участков	Сведения об адресах правообладателей смежных земельных участков
	начальная	конечная					
1	2	3	4	5	6	7	8
1	1	2	данные отсутствуют	данные отсутствуют	данные отсутствуют	данные отсутствуют	данные отсутствуют
2	1	2	данные отсутствуют	данные отсутствуют	данные отсутствуют	данные отсутствуют	данные отсутствуют
3	2	3	данные отсутствуют	данные отсутствуют	данные отсутствуют	данные отсутствуют	данные отсутствуют
4	2	3	данные отсутствуют	данные отсутствуют	данные отсутствуют	данные отсутствуют	данные отсутствуют
5	3	4	данные отсутствуют	данные отсутствуют	данные отсутствуют	данные отсутствуют	данные отсутствуют
6	3	4	данные отсутствуют	данные отсутствуют	данные отсутствуют	данные отсутствуют	данные отсутствуют
7	4	5	данные отсутствуют	данные отсутствуют	данные отсутствуют	данные отсутствуют	данные отсутствуют
8	4	1	данные отсутствуют	данные отсутствуют	данные отсутствуют	данные отсутствуют	данные отсутствуют
9	5	6	данные отсутствуют	данные отсутствуют	данные отсутствуют	данные отсутствуют	данные отсутствуют
10	6	7	данные отсутствуют	данные отсутствуют	данные отсутствуют	данные отсутствуют	данные отсутствуют
11	7	8	данные отсутствуют	данные отсутствуют	данные отсутствуют	данные отсутствуют	данные отсутствуют
12	8	9	данные отсутствуют	данные отсутствуют	данные отсутствуют	данные отсутствуют	данные отсутствуют
13	9	10	данные отсутствуют	данные отсутствуют	данные отсутствуют	данные отсутствуют	данные отсутствуют
14	10	11	данные отсутствуют	данные отсутствуют	данные отсутствуют	данные отсутствуют	данные отсутствуют
15	11	12	данные отсутствуют	данные отсутствуют	данные отсутствуют	данные отсутствуют	данные отсутствуют

Государственный регистратор		ФГИС ЕГРН
полное наименование должности	подпись	инициалы, фамилия

М.П.

Выписка из Единого государственного реестра недвижимости об объекте недвижимости  
**Описание местоположения земельного участка**

<b>Земельный участок</b>			
<small>(вид объекта недвижимости)</small>			
Лист № ____ Раздела <b>3.1</b>	Всего листов раздела <b>3.1</b> : ____	Всего разделов: ____	Всего листов выписки: ____
<b>11.08.2021 № 99/2021/410481356</b>			
Кадастровый номер:		<b>47:07:0722001:13153</b>	

Описание местоположения границ земельного участка							
Номер п/п	Номер точки		Дирекционный угол	Горизонтальное проложение, м	Описание закрепления на местности	Кадастровые номера смежных участков	Сведения об адресах правообладателей смежных земельных участков
							206

	начальная	конечная					
1	2	3	4	5	6	7	8
16	12	13	данные отсутствуют	данные отсутствуют	данные отсутствуют	данные отсутствуют	данные отсутствуют
17	13	14	данные отсутствуют	данные отсутствуют	данные отсутствуют	данные отсутствуют	данные отсутствуют
18	14	15	данные отсутствуют	данные отсутствуют	данные отсутствуют	данные отсутствуют	данные отсутствуют
19	15	16	данные отсутствуют	данные отсутствуют	данные отсутствуют	данные отсутствуют	данные отсутствуют
20	16	17	данные отсутствуют	данные отсутствуют	данные отсутствуют	данные отсутствуют	данные отсутствуют
21	17	18	данные отсутствуют	данные отсутствуют	данные отсутствуют	данные отсутствуют	данные отсутствуют
22	18	19	данные отсутствуют	данные отсутствуют	данные отсутствуют	данные отсутствуют	данные отсутствуют
23	19	20	данные отсутствуют	данные отсутствуют	данные отсутствуют	данные отсутствуют	данные отсутствуют
24	20	21	данные отсутствуют	данные отсутствуют	данные отсутствуют	данные отсутствуют	данные отсутствуют
25	21	22	данные отсутствуют	данные отсутствуют	данные отсутствуют	данные отсутствуют	данные отсутствуют
26	22	23	данные отсутствуют	данные отсутствуют	данные отсутствуют	данные отсутствуют	данные отсутствуют
27	23	24	данные отсутствуют	данные отсутствуют	данные отсутствуют	данные отсутствуют	данные отсутствуют
28	24	25	данные отсутствуют	данные отсутствуют	данные отсутствуют	данные отсутствуют	данные отсутствуют
29	25	26	данные отсутствуют	данные отсутствуют	данные отсутствуют	данные отсутствуют	данные отсутствуют
30	26	27	данные отсутствуют	данные отсутствуют	данные отсутствуют	данные отсутствуют	данные отсутствуют

Государственный регистратор		ФГИС ЕГРН
полное наименование должности	подпись	инициалы, фамилия

М.П.

Раздел 3.1

Выписка из Единого государственного реестра недвижимости об объекте недвижимости  
**Описание местоположения земельного участка**

<b>Земельный участок</b>			
(вид объекта недвижимости)			
Лист № ___ Раздела <b>3.1</b>	Всего листов раздела <b>3.1</b> : ___	Всего разделов: ___	Всего листов выписки: ___
<b>11.08.2021 № 99/2021/410481356</b>			
Кадастровый номер:		<b>47:07:0722001:13153</b>	

Описание местоположения границ земельного участка							
Номер п/п	Номер точки		Дирекционный угол	Горизонтальное проложение, м	Описание закрепления на местности	Кадастровые номера смежных участков	Сведения об адресах правообладателей смежных земельных участков
	начальная	конечная					
1	2	3	4	5	6	7	8
31	27	28	данные отсутствуют	данные отсутствуют	данные отсутствуют	данные отсутствуют	данные отсутствуют
32	28	29	данные отсутствуют	данные отсутствуют	данные отсутствуют	данные отсутствуют	данные отсутствуют
33	29	30	данные отсутствуют	данные отсутствуют	данные отсутствуют	данные отсутствуют	данные отсутствуют
34	30	31	данные отсутствуют	данные отсутствуют	данные отсутствуют	данные отсутствуют	данные отсутствуют
35	31	32	данные отсутствуют	данные отсутствуют	данные отсутствуют	данные отсутствуют	данные отсутствуют
36	32	33	данные	данные	данные отсутствуют	данные отсутствуют	данные отсутствуют

			отсутствуют	отсутствуют			
37	33	34	данные отсутствуют	данные отсутствуют	данные отсутствуют	данные отсутствуют	данные отсутствуют
38	34	35	данные отсутствуют	данные отсутствуют	данные отсутствуют	данные отсутствуют	данные отсутствуют
39	35	36	данные отсутствуют	данные отсутствуют	данные отсутствуют	данные отсутствуют	данные отсутствуют
40	36	37	данные отсутствуют	данные отсутствуют	данные отсутствуют	данные отсутствуют	данные отсутствуют
41	37	38	данные отсутствуют	данные отсутствуют	данные отсутствуют	данные отсутствуют	данные отсутствуют
42	38	39	данные отсутствуют	данные отсутствуют	данные отсутствуют	данные отсутствуют	данные отсутствуют
43	39	40	данные отсутствуют	данные отсутствуют	данные отсутствуют	данные отсутствуют	данные отсутствуют
44	40	41	данные отсутствуют	данные отсутствуют	данные отсутствуют	данные отсутствуют	данные отсутствуют
45	41	42	данные отсутствуют	данные отсутствуют	данные отсутствуют	данные отсутствуют	данные отсутствуют

Государственный регистратор		ФГИС ЕГРН
полное наименование должности	подпись	инициалы, фамилия

М.П.

Раздел 3.1

Выписка из Единого государственного реестра недвижимости об объекте недвижимости  
Описание местоположения земельного участка

<b>Земельный участок</b>			
(вид объекта недвижимости)			
Лист № ____ Раздела <b>3.1</b>	Всего листов раздела <b>3.1</b> : ____	Всего разделов: ____	Всего листов выписки: ____
<b>11.08.2021 № 99/2021/410481356</b>			
Кадастровый номер:		<b>47:07:0722001:13153</b>	

Описание местоположения границ земельного участка							
Номер п/п	Номер точки		Дирекционный угол	Горизонтальное проложение, м	Описание закрепления на местности	Кадастровые номера смежных участков	Сведения об адресах правообладателей смежных земельных участков
	начальная	конечная					
1	2	3	4	5	6	7	8
46	42	43	данные отсутствуют	данные отсутствуют	данные отсутствуют	данные отсутствуют	данные отсутствуют
47	43	44	данные отсутствуют	данные отсутствуют	данные отсутствуют	данные отсутствуют	данные отсутствуют
48	44	45	данные отсутствуют	данные отсутствуют	данные отсутствуют	данные отсутствуют	данные отсутствуют
49	45	46	данные отсутствуют	данные отсутствуют	данные отсутствуют	данные отсутствуют	данные отсутствуют
50	46	47	данные отсутствуют	данные отсутствуют	данные отсутствуют	данные отсутствуют	данные отсутствуют
51	47	48	данные отсутствуют	данные отсутствуют	данные отсутствуют	данные отсутствуют	данные отсутствуют
52	48	49	данные отсутствуют	данные отсутствуют	данные отсутствуют	данные отсутствуют	данные отсутствуют
53	49	50	данные отсутствуют	данные отсутствуют	данные отсутствуют	данные отсутствуют	данные отсутствуют
54	50	51	данные отсутствуют	данные отсутствуют	данные отсутствуют	данные отсутствуют	данные отсутствуют
55	51	52	данные отсутствуют	данные отсутствуют	данные отсутствуют	данные отсутствуют	данные отсутствуют
56	52	53	данные отсутствуют	данные отсутствуют	данные отсутствуют	данные отсутствуют	данные отсутствуют
57	53	54	данные отсутствуют	данные отсутствуют	данные отсутствуют	данные отсутствуют	данные отсутствуют
			данные	данные			208



58	54	55	отсутствуют	отсутствуют	данные отсутствуют	данные отсутствуют	данные отсутствуют
59	55	56	данные отсутствуют	данные отсутствуют	данные отсутствуют	данные отсутствуют	данные отсутствуют
60	56	57	данные отсутствуют	данные отсутствуют	данные отсутствуют	данные отсутствуют	данные отсутствуют

Государственный регистратор		ФГИС ЕГРН
полное наименование должности	подпись	инициалы, фамилия

М.П.

Раздел 3.1

Выписка из Единого государственного реестра недвижимости об объекте недвижимости  
**Описание местоположения земельного участка**

<b>Земельный участок</b>			
(вид объекта недвижимости)			
Лист № ____ Раздела <b>3.1</b>	Всего листов раздела <b>3.1</b> : ____	Всего разделов: ____	Всего листов выписки: ____
<b>11.08.2021 № 99/2021/410481356</b>			
Кадастровый номер:		<b>47:07:0722001:13153</b>	

Описание местоположения границ земельного участка							
Номер п/п	Номер точки		Дирекционный угол	Горизонтальное проложение, м	Описание закрепления на местности	Кадастровые номера смежных участков	Сведения об адресах правообладателей смежных земельных участков
	начальная	конечная					
1	2	3	4	5	6	7	8
61	57	58	данные отсутствуют	данные отсутствуют	данные отсутствуют	данные отсутствуют	данные отсутствуют
62	58	59	данные отсутствуют	данные отсутствуют	данные отсутствуют	данные отсутствуют	данные отсутствуют
63	59	60	данные отсутствуют	данные отсутствуют	данные отсутствуют	данные отсутствуют	данные отсутствуют
64	60	61	данные отсутствуют	данные отсутствуют	данные отсутствуют	данные отсутствуют	данные отсутствуют
65	61	62	данные отсутствуют	данные отсутствуют	данные отсутствуют	данные отсутствуют	данные отсутствуют
66	62	63	данные отсутствуют	данные отсутствуют	данные отсутствуют	данные отсутствуют	данные отсутствуют
67	63	64	данные отсутствуют	данные отсутствуют	данные отсутствуют	данные отсутствуют	данные отсутствуют
68	64	65	данные отсутствуют	данные отсутствуют	данные отсутствуют	данные отсутствуют	данные отсутствуют
69	65	66	данные отсутствуют	данные отсутствуют	данные отсутствуют	данные отсутствуют	данные отсутствуют
70	66	67	данные отсутствуют	данные отсутствуют	данные отсутствуют	данные отсутствуют	данные отсутствуют
71	67	68	данные отсутствуют	данные отсутствуют	данные отсутствуют	данные отсутствуют	данные отсутствуют
72	68	69	данные отсутствуют	данные отсутствуют	данные отсутствуют	данные отсутствуют	данные отсутствуют
73	69	70	данные отсутствуют	данные отсутствуют	данные отсутствуют	данные отсутствуют	данные отсутствуют
74	70	71	данные отсутствуют	данные отсутствуют	данные отсутствуют	данные отсутствуют	данные отсутствуют
75	71	72	данные отсутствуют	данные отсутствуют	данные отсутствуют	данные отсутствуют	данные отсутствуют

Государственный регистратор		ФГИС ЕГРН
полное наименование должности	подпись	инициалы, фамилия

М.П.

Раздел 3.1

Выписка из Единого государственного реестра недвижимости об объекте недвижимости  
**Описание местоположения земельного участка**



91	87	88	данные отсутствуют	данные отсутствуют	данные отсутствуют	данные отсутствуют	данные отсутствуют
92	88	89	данные отсутствуют	данные отсутствуют	данные отсутствуют	данные отсутствуют	данные отсутствуют
93	89	90	данные отсутствуют	данные отсутствуют	данные отсутствуют	данные отсутствуют	данные отсутствуют
94	90	91	данные отсутствуют	данные отсутствуют	данные отсутствуют	данные отсутствуют	данные отсутствуют
95	91	92	данные отсутствуют	данные отсутствуют	данные отсутствуют	данные отсутствуют	данные отсутствуют
96	92	93	данные отсутствуют	данные отсутствуют	данные отсутствуют	данные отсутствуют	данные отсутствуют
97	93	94	данные отсутствуют	данные отсутствуют	данные отсутствуют	данные отсутствуют	данные отсутствуют
98	94	95	данные отсутствуют	данные отсутствуют	данные отсутствуют	данные отсутствуют	данные отсутствуют
99	95	96	данные отсутствуют	данные отсутствуют	данные отсутствуют	данные отсутствуют	данные отсутствуют
100	96	97	данные отсутствуют	данные отсутствуют	данные отсутствуют	данные отсутствуют	данные отсутствуют
101	97	98	данные отсутствуют	данные отсутствуют	данные отсутствуют	данные отсутствуют	данные отсутствуют
102	98	99	данные отсутствуют	данные отсутствуют	данные отсутствуют	данные отсутствуют	данные отсутствуют
103	99	100	данные отсутствуют	данные отсутствуют	данные отсутствуют	данные отсутствуют	данные отсутствуют
104	100	101	данные отсутствуют	данные отсутствуют	данные отсутствуют	данные отсутствуют	данные отсутствуют
105	101	102	данные отсутствуют	данные отсутствуют	данные отсутствуют	данные отсутствуют	данные отсутствуют

Государственный регистратор		ФГИС ЕГРН
полное наименование должности	подпись	инициалы, фамилия

М.П.

Раздел 3.1

Выписка из Единого государственного реестра недвижимости об объекте недвижимости  
**Описание местоположения земельного участка**

<b>Земельный участок</b>			
(вид объекта недвижимости)			
Лист №	Раздела <b>3.1</b>	Всего листов раздела <b>3.1</b> : ____	Всего листов выписки: ____
<b>11.08.2021 № 99/2021/410481356</b>			
Кадастровый номер:		<b>47:07:0722001:13153</b>	

Описание местоположения границ земельного участка							
Номер п/п	Номер точки		Дирекционный угол	Горизонтальное проложение, м	Описание закрепления на местности	Кадастровые номера смежных участков	Сведения об адресах правообладателей смежных земельных участков
	начальная	конечная					
1	2	3	4	5	6	7	8
106	102	103	данные отсутствуют	данные отсутствуют	данные отсутствуют	данные отсутствуют	данные отсутствуют
107	103	104	данные отсутствуют	данные отсутствуют	данные отсутствуют	данные отсутствуют	данные отсутствуют
108	104	105	данные отсутствуют	данные отсутствуют	данные отсутствуют	данные отсутствуют	данные отсутствуют
109	105	106	данные отсутствуют	данные отсутствуют	данные отсутствуют	данные отсутствуют	данные отсутствуют
110	106	107	данные отсутствуют	данные отсутствуют	данные отсутствуют	данные отсутствуют	данные отсутствуют
111	107	108	данные отсутствуют	данные отсутствуют	данные отсутствуют	данные отсутствуют	данные отсутствуют
112	108	109	данные отсутствуют	данные отсутствуют	данные отсутствуют	данные отсутствуют	данные отсутствуют

113	109	110	данные отсутствуют	данные отсутствуют	данные отсутствуют	данные отсутствуют	данные отсутствуют
114	110	111	данные отсутствуют	данные отсутствуют	данные отсутствуют	данные отсутствуют	данные отсутствуют
115	111	112	данные отсутствуют	данные отсутствуют	данные отсутствуют	данные отсутствуют	данные отсутствуют
116	112	113	данные отсутствуют	данные отсутствуют	данные отсутствуют	данные отсутствуют	данные отсутствуют
117	113	114	данные отсутствуют	данные отсутствуют	данные отсутствуют	данные отсутствуют	данные отсутствуют
118	114	115	данные отсутствуют	данные отсутствуют	данные отсутствуют	данные отсутствуют	данные отсутствуют
119	115	116	данные отсутствуют	данные отсутствуют	данные отсутствуют	данные отсутствуют	данные отсутствуют
120	116	117	данные отсутствуют	данные отсутствуют	данные отсутствуют	данные отсутствуют	данные отсутствуют

Государственный регистратор		ФГИС ЕГРН
полное наименование должности	подпись	инициалы, фамилия

М.П.

Раздел 3.1

Выписка из Единого государственного реестра недвижимости об объекте недвижимости  
Описание местоположения земельного участка

<b>Земельный участок</b>			
(вид объекта недвижимости)			
Лист № ____ Раздела <b>3.1</b>	Всего листов раздела <b>3.1</b> : ____	Всего разделов: ____	Всего листов выписки: ____
<b>11.08.2021 № 99/2021/410481356</b>			
Кадастровый номер:		<b>47:07:0722001:13153</b>	

Описание местоположения границ земельного участка							
Номер п/п	Номер точки		Дирекционный угол	Горизонтальное проложение, м	Описание закрепления на местности	Кадастровые номера смежных участков	Сведения об адресах правообладателей смежных земельных участков
	начальная	конечная					
1	2	3	4	5	6	7	8
121	117	118	данные отсутствуют	данные отсутствуют	данные отсутствуют	данные отсутствуют	данные отсутствуют
122	118	119	данные отсутствуют	данные отсутствуют	данные отсутствуют	данные отсутствуют	данные отсутствуют
123	119	120	данные отсутствуют	данные отсутствуют	данные отсутствуют	данные отсутствуют	данные отсутствуют
124	120	121	данные отсутствуют	данные отсутствуют	данные отсутствуют	данные отсутствуют	данные отсутствуют
125	121	122	данные отсутствуют	данные отсутствуют	данные отсутствуют	данные отсутствуют	данные отсутствуют
126	122	123	данные отсутствуют	данные отсутствуют	данные отсутствуют	данные отсутствуют	данные отсутствуют
127	123	124	данные отсутствуют	данные отсутствуют	данные отсутствуют	данные отсутствуют	данные отсутствуют
128	124	125	данные отсутствуют	данные отсутствуют	данные отсутствуют	данные отсутствуют	данные отсутствуют
129	125	126	данные отсутствуют	данные отсутствуют	данные отсутствуют	данные отсутствуют	данные отсутствуют
130	126	1	данные отсутствуют	данные отсутствуют	данные отсутствуют	данные отсутствуют	данные отсутствуют

Государственный регистратор		ФГИС ЕГРН
полное наименование должности	подпись	инициалы, фамилия

М.П.

Выписка из Единого государственного реестра недвижимости об объекте недвижимости  
**Описание местоположения земельного участка**

<b>Земельный участок</b>			
<small>(вид объекта недвижимости)</small>			
Лист № ____ Раздела <b>3.2</b>	Всего листов раздела <b>3.2</b> : ____	Всего разделов: ____	Всего листов выписки: ____
<b>11.08.2021 № 99/2021/410481356</b>			
Кадастровый номер:		<b>47:07:0722001:13153</b>	

Сведения о характерных точках границы земельного участка				
Система координат: МСК 47 зона 2				
Зона №				
Номер точки	Координаты		Описание закрепления на местности	Средняя квадратическая погрешность определения координат характерных точек границ земельного участка, м
	X	Y		
1	2	3	4	5
1	451740.71	2221596.04	данные отсутствуют	0.1
2	451744.44	2221634.19	данные отсутствуют	0.1
3	451733.88	2221646.29	данные отсутствуют	0.1
4	451739.72	2221653.69	данные отсутствуют	0.1
5	451738.9	2221653.89	данные отсутствуют	0.1
6	451737.47	2221654.37	данные отсутствуют	0.1
7	451736.02	2221654.96	данные отсутствуют	0.1
8	451731.31	2221657.16	данные отсутствуют	0.1
9	451729.97	2221657.84	данные отсутствуют	0.1
10	451728.68	2221658.62	данные отсутствуют	0.1
11	451727.48	2221659.49	данные отсутствуют	0.1
12	451727.14	2221659.77	данные отсутствуют	0.1
13	451723.7	2221662.55	данные отсутствуют	0.1
14	451722.57	2221663.53	данные отсутствуют	0.1
15	451721.52	2221664.59	данные отсутствуют	0.1

Государственный регистратор		ФГИС ЕГРН
полное наименование должности	подпись	инициалы, фамилия

М.П.

Выписка из Единого государственного реестра недвижимости об объекте недвижимости  
**Описание местоположения земельного участка**

<b>Земельный участок</b>			
<small>(вид объекта недвижимости)</small>			
Лист № ____ Раздела <b>3.2</b>	Всего листов раздела <b>3.2</b> : ____	Всего разделов: ____	Всего листов выписки: ____
<b>11.08.2021 № 99/2021/410481356</b>			
Кадастровый номер:		<b>47:07:0722001:13153</b>	

Сведения о характерных точках границы земельного участка				
Система координат: МСК 47 зона 2				
Зона №				
Номер точки	Координаты		Описание закрепления на местности	Средняя квадратическая погрешность определения координат характерных точек границ земельного участка, м
	X	Y		
1	2	3	4	5
16	451720.55	2221665.75	данные отсутствуют	0.1
17	451719.68	2221666.96	данные отсутствуют	0.1
18	451718.89	2221668.23	данные отсутствуют	0.1
19	451718.2	2221669.57	данные отсутствуют	0.1
20	451717.63	2221670.91	данные отсутствуют	0.1
21	451716.97	2221672.61	данные отсутствуют	0.1
22	451716.49	2221674.01	данные отсутствуют	0.1

23	451716.1	2221675.48	данные отсутствуют	0.1
24	451715.91	2221676.5	данные отсутствуют	0.1
25	451714.97	2221682.1	данные отсутствуют	0.1
26	451714.77	2221683.59	данные отсутствуют	0.1
27	451714.71	2221684.7	данные отсутствуют	0.1
28	451714.48	2221691.35	данные отсутствуют	0.1
29	451714.47	2221692.33	данные отсутствуют	0.1
30	451714.48	2221693.1	данные отсутствуют	0.1

Государственный регистратор		ФГИС ЕГРН
полное наименование должности	подпись	инициалы, фамилия

М.П.

Раздел 3.2

Выписка из Единого государственного реестра недвижимости об объекте недвижимости  
**Описание местоположения земельного участка**

<b>Земельный участок</b>			
(вид объекта недвижимости)			
Лист № __ Раздела <b>3.2</b>	Всего листов раздела <b>3.2</b> : __	Всего разделов: __	Всего листов выписки: __
<b>11.08.2021 № 99/2021/410481356</b>			
Кадастровый номер:	<b>47:07:0722001:13153</b>		

Сведения о характерных точках границы земельного участка				
Система координат: МСК 47 зона 2				
Зона №				
Номер точки	Координаты		Описание закрепления на местности	Средняя квадратическая погрешность определения координат характерных точек границ земельного участка, м
	X	Y		
1	2	3	4	5
31	451713.33	2221694.07	данные отсутствуют	0.1
32	451712.8	2221694.57	данные отсутствуют	0.1
33	451710.11	2221697.19	данные отсутствуют	0.1
34	451709.4	2221697.91	данные отсутствуют	0.1
35	451706.31	2221701.22	данные отсутствуют	0.1
36	451705.33	2221702.35	данные отсутствуют	0.1
37	451704.71	2221703.19	данные отсутствуют	0.1
38	451701.13	2221708.17	данные отсутствуют	0.1
39	451694.12	2221717.08	данные отсутствуют	0.1
40	451691.63	2221719.46	данные отсутствуют	0.1
41	451689.5	2221720.72	данные отсутствуют	0.1
42	451687.6	2221720.6	данные отсутствуют	0.1
43	451686.1	2221720.58	данные отсутствуют	0.1
44	451684.61	2221720.65	данные отсутствуют	0.1
45	451683.17	2221720.83	данные отсутствуют	0.1

Государственный регистратор		ФГИС ЕГРН
полное наименование должности	подпись	инициалы, фамилия

М.П.

Раздел 3.2

Выписка из Единого государственного реестра недвижимости об объекте недвижимости  
**Описание местоположения земельного участка**

<b>Земельный участок</b>			
(вид объекта недвижимости)			
Лист № __ Раздела <b>3.2</b>	Всего листов раздела <b>3.2</b> : __	Всего разделов: __	Всего листов выписки: __
<b>11.08.2021 № 99/2021/410481356</b>			
Кадастровый номер:	<b>47:07:0722001:13153</b>		

Сведения о характерных точках границы земельного участка				
Система координат: МСК 47 зона 2				
Зона №				
Номер точки	Координаты		Описание закрепления на местности	Средняя квадратическая погрешность определения координат характерных точек границ земельного участка, м
	X	Y		
1	2	3	4	5
46	451680.24	2221721.31	данные отсутствуют	0.1
47	451678.76	2221721.6	данные отсутствуют	0.1
48	451677.32	2221722.02	данные отсутствуют	0.1
49	451675.91	2221722.52	данные отсутствуют	0.1
50	451674.51	2221723.15	данные отсутствуют	0.1
51	451673.04	2221723.9	данные отсутствуют	0.1
52	451671.74	2221724.63	данные отсутствуют	0.1
53	451670.49	2221725.47	данные отсутствуют	0.1
54	451669.3	2221726.39	данные отсутствуют	0.1
55	451668.18	2221727.39	данные отсутствуют	0.1
56	451666.79	2221728.76	данные отсутствуют	0.1
57	451666.33	2221729.23	данные отсутствуют	0.1
58	451665.23	2221730.38	данные отсутствуют	0.1
59	451664.24	2221731.5	данные отсутствуют	0.1
60	451663.32	2221732.7	данные отсутствуют	0.1

Государственный регистратор		ФГИС ЕГРН
полное наименование должности	подпись	инициалы, фамилия

М.П.

Раздел 3.2

Выписка из Единого государственного реестра недвижимости об объекте недвижимости  
**Описание местоположения земельного участка**

<b>Земельный участок</b>			
(вид объекта недвижимости)			
Лист № ____ Раздела <b>3.2</b>	Всего листов раздела <b>3.2</b> : ____	Всего разделов: ____	Всего листов выписки: ____
<b>11.08.2021 № 99/2021/410481356</b>			
Кадастровый номер:		<b>47:07:0722001:13153</b>	

Сведения о характерных точках границы земельного участка				
Система координат: МСК 47 зона 2				
Зона №				
Номер точки	Координаты		Описание закрепления на местности	Средняя квадратическая погрешность определения координат характерных точек границ земельного участка, м
	X	Y		
1	2	3	4	5
61	451662.49	2221733.95	данные отсутствуют	0.1
62	451661.78	2221735.26	данные отсутствуют	0.1
63	451661.58	2221735.68	данные отсутствуют	0.1
64	451660.19	2221738.62	данные отсутствуют	0.1
65	451659.6	2221739.99	данные отсутствуют	0.1
66	451659.11	2221741.39	данные отсутствуют	0.1
67	451658.42	2221743.69	данные отсутствуют	0.1
68	451658.05	2221745.13	данные отсутствуют	0.1
69	451657.78	2221746.61	данные отсутствуют	0.1
70	451657.71	2221747.17	данные отсутствуют	0.1
71	451657.07	2221752.45	данные отсутствуют	0.1
72	451657.97	2221757.38	данные отсутствуют	0.1
73	451658.81	2221761.46	данные отсутствуют	0.1
74	451659.92	2221764.68	данные отсутствуют	0.1
75	451660.82	2221767.2	данные отсутствуют	0.1

Государственный регистратор		ФГИС ЕГРН
полное наименование должности	подпись	инициалы, фамилия

М.П.

Раздел 3.2

Выписка из Единого государственного реестра недвижимости об объекте недвижимости  
**Описание местоположения земельного участка**

<b>Земельный участок</b>			
(вид объекта недвижимости)			
Лист № ____ Раздела <b>3.2</b>	Всего листов раздела <b>3.2</b> : ____	Всего разделов: ____	Всего листов выписки: ____
<b>11.08.2021 № 99/2021/410481356</b>			
Кадастровый номер:		<b>47:07:0722001:13153</b>	

Сведения о характерных точках границы земельного участка				
Система координат: МСК 47 зона 2				
Зона №				
Номер точки	Координаты		Описание закрепления на местности	Средняя квадратическая погрешность определения координат характерных точек границ земельного участка, м
	X	Y		
1	2	3	4	5
76	451661.94	2221770.97	данные отсутствуют	0.1
77	451662.34	2221772.14	данные отсутствуют	0.1
78	451662.92	2221773.52	данные отсутствуют	0.1
79	451663.61	2221774.85	данные отсутствуют	0.1
80	451663.72	2221775.04	данные отсутствуют	0.1
81	451663.89	2221775.35	данные отсутствуют	0.1
82	451663.52	2221776.8	данные отсутствуют	0.1
83	451663.27	2221778.27	данные отсутствуют	0.1
84	451663.14	2221779.77	данные отсутствуют	0.1
85	451663.1	2221780.64	данные отсутствуют	0.1
86	451663.05	2221784.17	данные отсутствуют	0.1
87	451663.04	2221784.51	данные отсутствуют	0.1
88	451663.04	2221784.85	данные отсутствуют	0.1
89	451663.1	2221788	данные отсутствуют	0.1
90	451663.19	2221789.49	данные отсутствуют	0.1

Государственный регистратор		ФГИС ЕГРН
полное наименование должности	подпись	инициалы, фамилия

М.П.

Раздел 3.2

Выписка из Единого государственного реестра недвижимости об объекте недвижимости  
**Описание местоположения земельного участка**

<b>Земельный участок</b>			
(вид объекта недвижимости)			
Лист № ____ Раздела <b>3.2</b>	Всего листов раздела <b>3.2</b> : ____	Всего разделов: ____	Всего листов выписки: ____
<b>11.08.2021 № 99/2021/410481356</b>			
Кадастровый номер:		<b>47:07:0722001:13153</b>	

Сведения о характерных точках границы земельного участка				
Система координат: МСК 47 зона 2				
Зона №				
Номер точки	Координаты		Описание закрепления на местности	Средняя квадратическая погрешность определения координат характерных точек границ земельного участка, м
	X	Y		
1	2	3	4	5
91	451663.39	2221790.99	данные отсутствуют	0.1
92	451663.7	2221792.46	данные отсутствуют	0.1
93	451663.96	2221793.4	данные отсутствуют	0.1



94	451664.67	2221795.75	данные отсутствуют	0.1
95	451665.16	2221797.19	данные отсутствуют	0.1
96	451665.75	2221798.55	данные отсутствуют	0.1
97	451666.44	2221799.88	данные отсутствуют	0.1
98	451666.86	2221800.58	данные отсутствуют	0.1
99	451668.21	2221802.73	данные отсутствуют	0.1
100	451670.09	2221805.61	данные отсутствуют	0.1
101	451671.16	2221807.13	данные отсутствуют	0.1
102	451671.13	2221808.69	данные отсутствуют	0.1
103	451671.02	2221812.26	данные отсутствуют	0.1
104	451670.84	2221816.32	данные отсутствуют	0.1
105	451670.85	2221817.82	данные отсутствуют	0.1

Государственный регистратор		ФГИС ЕГРН
полное наименование должности	подпись	инициалы, фамилия

М.П.

Раздел 3.2

Выписка из Единого государственного реестра недвижимости об объекте недвижимости  
**Описание местоположения земельного участка**

<b>Земельный участок</b>			
(вид объекта недвижимости)			
Лист № ____ Раздела <b>3.2</b>	Всего листов раздела <b>3.2</b> : ____	Всего разделов: ____	Всего листов выписки: ____
<b>11.08.2021 № 99/2021/410481356</b>			
Кадастровый номер:	<b>47:07:0722001:13153</b>		

Сведения о характерных точках границы земельного участка				
Система координат: МСК 47 зона 2				
Зона №				
Номер точки	Координаты		Описание закрепления на местности	Средняя квадратическая погрешность определения координат характерных точек границ земельного участка, м
	X	Y		
1	2	3	4	5
106	451670.94	2221819.33	данные отсутствуют	0.1
107	451671.16	2221820.81	данные отсутствуют	0.1
108	451671.8	2221824.14	данные отсутствуют	0.1
109	451672.27	2221827.06	данные отсутствуют	0.1
110	451672.29	2221827.31	данные отсутствуют	0.1
111	451670.54	2221837.99	данные отсутствуют	0.1
112	451661.02	2221840	данные отсутствуют	0.1
113	451659.74	2221837.37	данные отсутствуют	0.1
114	451658.35	2221834.81	данные отсутствуют	0.1
115	451656.81	2221832.31	данные отсутствуют	0.1
116	451655.18	2221829.89	данные отсутствуют	0.1
117	451653.43	2221827.56	данные отсутствуют	0.1
118	451651.57	2221825.32	данные отсутствуют	0.1
119	451649.6	2221823.15	данные отсутствуют	0.1
120	451647.52	2221821.09	данные отсутствуют	0.1

Государственный регистратор		ФГИС ЕГРН
полное наименование должности	подпись	инициалы, фамилия

М.П.

Раздел 3.2

Выписка из Единого государственного реестра недвижимости об объекте недвижимости  
**Описание местоположения земельного участка**

<b>Земельный участок</b>			
(вид объекта недвижимости)			
Лист № ____ Раздела <b>3.2</b>	Всего листов раздела <b>3.2</b> : ____	Всего разделов: ____	Всего листов выписки: <b>217</b>

Сведения о характерных точках границы земельного участка				
Система координат: МСК 47 зона 2				
Зона №				
Номер точки	Координаты		Описание закрепления на местности	Средняя квадратическая погрешность определения координат характерных точек границ земельного участка, м
	X	Y		
1	2	3	4	5
121	451645.36	2221819.12	данные отсутствуют	0.1
122	451643.11	2221817.27	данные отсутствуют	0.1
123	451593.36	2221777.04	данные отсутствуют	0.1
124	451590.87	2221751.63	данные отсутствуют	0.1
125	451604.76	2221735.62	данные отсутствуют	0.1
126	451724.56	2221597.62	данные отсутствуют	0.1
127	451610.1	2221748.75	данные отсутствуют	0.1
128	451605.17	2221743.68	данные отсутствуют	0.1
129	451600.11	2221748.61	данные отсутствуют	0.1
130	451605.03	2221753.67	данные отсутствуют	0.1

Государственный регистратор		ФГИС ЕГРН
полное наименование должности	подпись	инициалы, фамилия

М.П.

Выписка из Единого государственного реестра недвижимости об объекте недвижимости

**Сведения о характеристиках объекта недвижимости**

На основании запроса от 11.08.2021 г., поступившего на рассмотрение 11.08.2021 г., сообщаем, что согласно записям Единого государственного реестра недвижимости:

<b>Земельный участок</b>			
(вид объекта недвижимости)			
Лист № ____ Раздела <b>1</b>	Всего листов раздела <b>1</b> : ____	Всего разделов: ____	Всего листов выписки: ____
<b>11.08.2021 № 99/2021/410483487</b>			
Кадастровый номер:		<b>47:07:0722001:13168</b>	

Номер кадастрового квартала:	47:07:0722001
Дата присвоения кадастрового номера:	03.06.2015
Ранее присвоенный государственный учетный номер:	данные отсутствуют
Адрес:	Ленинградская область, Всеволожский район, земли САОЗТ "Племенной завод "Ручьи"
Площадь:	3464 +/- 21 кв. м
Кадастровая стоимость, руб.:	6650.88
Кадастровые номера расположенных в пределах земельного участка объектов недвижимости:	данные отсутствуют
Кадастровые номера объектов недвижимости, из которых образован объект недвижимости:	47:07:0722001:156
Кадастровые номера образованных объектов недвижимости:	данные отсутствуют
Сведения о включении объекта недвижимости в состав предприятия как имущественного комплекса:	

Государственный регистратор		ФГИС ЕГРН
полное наименование должности	подпись	инициалы, фамилия

М.П.

Выписка из Единого государственного реестра недвижимости об объекте недвижимости

**Сведения о характеристиках объекта недвижимости**

<b>Земельный участок</b>			
(вид объекта недвижимости)			
Лист № ____ Раздела <b>1</b>	Всего листов раздела <b>1</b> : ____	Всего разделов: ____	Всего листов выписки: ____
<b>11.08.2021 № 99/2021/410483487</b>			
Кадастровый номер:		<b>47:07:0722001:13168</b>	

Категория земель:	Земли населённых пунктов
Виды разрешенного использования:	для сельскохозяйственного использования
Сведения о кадастровом инженерере:	Тимофеева Виктория Викторовна №78-10-0101, ООО "ПП "Радиянт"
Сведения о лесах, водных объектах и об иных природных объектах, расположенных в пределах земельного участка:	данные отсутствуют
Сведения о том, что земельный участок полностью или частично расположен в границах зоны с особыми условиями использования территории или территории объекта культурного наследия	данные отсутствуют
Сведения о том, что земельный участок расположен в границах особой экономической зоны, территории опережающего социально-экономического развития, зоны территориального развития в Российской Федерации, игровой зоны:	данные отсутствуют
Сведения о том, что земельный участок расположен в границах особо охраняемой природной территории, охотничьих угодий, лесничеств, лесопарков:	данные отсутствуют
Сведения о результатах проведения государственного земельного надзора:	данные отсутствуют
Сведения о расположении земельного участка в границах территории, в отношении которой утверждён проект	данные отсутствуют

межевания территории:	
-----------------------	--

Государственный регистратор		ФГИС ЕГРН
полное наименование должности	подпись	инициалы, фамилия

М.П.

Раздел 1

Выписка из Единого государственного реестра недвижимости об объекте недвижимости

**Сведения о характеристиках объекта недвижимости**

<b>Земельный участок</b>			
(вид объекта недвижимости)			
Лист № __ Раздела <b>1</b>	Всего листов раздела <b>1</b> : __	Всего разделов: __	Всего листов выписки: __
<b>11.08.2021 № 99/2021/410483487</b>			
Кадастровый номер:		<b>47:07:0722001:13168</b>	

Условный номер земельного участка:	данные отсутствуют
Сведения о принятии акта и (или) заключении договора, предусматривающих предоставление в соответствии с земельным законодательством исполнительным органом государственной власти или органом местного самоуправления находящегося в государственной или муниципальной собственности земельного участка для строительства наемного дома социального использования или наемного дома коммерческого использования:	данные отсутствуют
Сведения о том, что земельный участок или земельные участки образованы на основании решения об изъятии земельного участка и (или) расположенного на нем объекта недвижимости для государственных или муниципальных нужд:	данные отсутствуют
Сведения о том, что земельный участок образован из земель или земельного участка, государственная собственность на которые не разграничена:	данные отсутствуют
Сведения о наличии земельного спора о местоположении границ земельных участков:	данные отсутствуют
Статус записи об объекте недвижимости:	Сведения об объекте недвижимости имеют статус "актуальные"
Особые отметки:	Сведения о видах разрешенного использования имеют статус «Актуальные незасвидетельствованные». Право (ограничение права, обременение объекта недвижимости) зарегистрировано на данный объект недвижимости с видами разрешенного использования «Для размещения объектов сельскохозяйственного назначения и сельскохозяйственных угодий». Сведения необходимые для заполнения раздела 4 отсутствуют. Сведения необходимые для заполнения раздела 4.1 отсутствуют. Сведения необходимые для заполнения раздела 4.2 отсутствуют.
Получатель выписки:	Колбухова Юлия Александровна

Государственный регистратор		ФГИС ЕГРН
полное наименование должности	подпись	инициалы, фамилия

М.П.

Выписка из Единого государственного реестра недвижимости об объекте недвижимости  
Сведения о зарегистрированных правах

<b>Земельный участок</b>			
<small>(вид объекта недвижимости)</small>			
Лист № ____ Раздела <b>2</b>	Всего листов раздела <b>2</b> : ____	Всего разделов: ____	Всего листов выписки: ____
<b>11.08.2021 № 99/2021/410483487</b>			
Кадастровый номер:		<b>47:07:0722001:13168</b>	
1.	Правообладатель (правообладатели):	1.1.	Общество с ограниченной ответственностью "Эталон", ИНН: 7813483438
2.	Вид, номер и дата государственной регистрации права:	2.1.	Собственность, № 47-47/013-47/013/034/2015-1435/1 от 07.08.2015
3.	Ограничение прав и обременение объекта недвижимости:	не зарегистрировано	
4.	Договоры участия в долевом строительстве:	не зарегистрировано	
5.	Заявленные в судебном порядке права требования:	данные отсутствуют	
6.	Сведения о возражении в отношении зарегистрированного права:	данные отсутствуют	
7.	Сведения о наличии решения об изъятии объекта недвижимости для государственных и муниципальных нужд:	данные отсутствуют	
8.	Сведения о невозможности государственной регистрации без личного участия правообладателя или его законного представителя:		
9.	Правопритязания и сведения о наличии поступивших, но не рассмотренных заявлений о проведении государственной регистрации права (перехода, прекращения права), ограничения права или обременения объекта недвижимости, сделки в отношении объекта недвижимости:	данные отсутствуют	
10.	Сведения об осуществлении государственной регистрации сделки, права, ограничения права без необходимого в силу закона согласия третьего лица, органа:	данные отсутствуют	
11.	Сведения о невозможности государственной регистрации перехода, прекращения, ограничения права на земельный участок из земель сельскохозяйственного назначения:		

Государственный регистратор		ФГИС ЕГРН
полное наименование должности	подпись	инициалы, фамилия

М.П.

Выписка из Единого государственного реестра недвижимости об объекте недвижимости  
**Описание местоположения земельного участка**

<b>Земельный участок</b>			
(вид объекта недвижимости)			
Лист № ____ Раздела <b>3</b>	Всего листов раздела <b>3</b> : ____	Всего разделов: ____	Всего листов выписки: ____
<b>11.08.2021 № 99/2021/410483487</b>			
Кадастровый номер:		<b>47:07:0722001:13168</b>	

План (чертеж, схема) земельного участка			
Масштаб 1: данные отсутствуют	Условные обозначения:		

Государственный регистратор		ФГИС ЕГРН
полное наименование должности	подпись	инициалы, фамилия

М.П.

Выписка из Единого государственного реестра недвижимости об объекте недвижимости  
**Описание местоположения земельного участка**

<b>Земельный участок</b>			
<small>(вид объекта недвижимости)</small>			
Лист № ____ Раздела <b>3.1</b>	Всего листов раздела <b>3.1</b> : ____	Всего разделов: ____	Всего листов выписки: ____
<b>11.08.2021 № 99/2021/410483487</b>			
Кадастровый номер:		<b>47:07:0722001:13168</b>	

Описание местоположения границ земельного участка							
Номер п/п	Номер точки		Дирекционный угол	Горизонтальное проложение, м	Описание закрепления на местности	Кадастровые номера смежных участков	Сведения об адресах правообладателей смежных земельных участков
	начальная	конечная					
1	2	3	4	5	6	7	8
1	1	2	данные отсутствуют	данные отсутствуют	данные отсутствуют	данные отсутствуют	данные отсутствуют
2	2	3	данные отсутствуют	данные отсутствуют	данные отсутствуют	данные отсутствуют	данные отсутствуют
3	3	4	данные отсутствуют	данные отсутствуют	данные отсутствуют	данные отсутствуют	данные отсутствуют
4	4	5	данные отсутствуют	данные отсутствуют	данные отсутствуют	данные отсутствуют	данные отсутствуют
5	5	6	данные отсутствуют	данные отсутствуют	данные отсутствуют	данные отсутствуют	данные отсутствуют
6	6	7	данные отсутствуют	данные отсутствуют	данные отсутствуют	данные отсутствуют	данные отсутствуют
7	7	8	данные отсутствуют	данные отсутствуют	данные отсутствуют	данные отсутствуют	данные отсутствуют
8	8	9	данные отсутствуют	данные отсутствуют	данные отсутствуют	данные отсутствуют	данные отсутствуют
9	9	10	данные отсутствуют	данные отсутствуют	данные отсутствуют	данные отсутствуют	данные отсутствуют

Государственный регистратор		ФГИС ЕГРН
полное наименование должности	подпись	инициалы, фамилия

М.П.

Выписка из Единого государственного реестра недвижимости об объекте недвижимости  
**Описание местоположения земельного участка**

<b>Земельный участок</b>			
(вид объекта недвижимости)			
Лист № ____ Раздела <b>3.2</b>	Всего листов раздела <b>3.2</b> : ____	Всего разделов: ____	Всего листов выписки: ____
<b>11.08.2021 № 99/2021/410483487</b>			
Кадастровый номер:		<b>47:07:0722001:13168</b>	

Сведения о характерных точках границы земельного участка				
Система координат: МСК 47 зона 2				
Зона №				
Номер точки	Координаты		Описание закрепления на местности	Средняя квадратическая погрешность определения координат характерных точек границ земельного участка, м
	X	Y		
1	2	3	4	5
1	451892.51	2221427.04	данные отсутствуют	0.1
2	451746.26	2221595.5	данные отсутствуют	0.1
3	451740.71	2221596.04	данные отсутствуют	0.1
4	451724.56	2221597.62	данные отсутствуют	0.1
5	451738.85	2221581.16	данные отсутствуют	0.1
6	451770.19	2221545.06	данные отсутствуют	0.1
7	451778.06	2221535.99	данные отсутствуют	0.1
8	451824.96	2221482.01	данные отсутствуют	0.1
9	451881.15	2221417.18	данные отсутствуют	0.1

Государственный регистратор		ФГИС ЕГРН
полное наименование должности	подпись	инициалы, фамилия

М.П.



Выписка из Единого государственного реестра недвижимости об объекте недвижимости

**Сведения о характеристиках объекта недвижимости**

На основании запроса от 15.09.2021 г., поступившего на рассмотрение 15.09.2021 г., сообщаем, что согласно записям Единого государственного реестра недвижимости:

<b>Земельный участок</b>			
(вид объекта недвижимости)			
Лист № ____ Раздела <b>1</b>	Всего листов раздела <b>1</b> : ____	Всего разделов: ____	Всего листов выписки: ____
<b>15.09.2021 № 99/2021/417570497</b>			
Кадастровый номер:		<b>47:07:0722001:13192</b>	

Номер кадастрового квартала:	47:07:0722001
Дата присвоения кадастрового номера:	03.06.2015
Ранее присвоенный государственный учетный номер:	данные отсутствуют
Адрес:	Ленинградская область, Всеволожский район, земли САОЗТ "Племенной завод "Ручьи"
Площадь:	2881 +/- 19 кв. м
Кадастровая стоимость, руб.:	5531.52
Кадастровые номера расположенных в пределах земельного участка объектов недвижимости:	данные отсутствуют
Кадастровые номера объектов недвижимости, из которых образован объект недвижимости:	47:07:0722001:156
Кадастровые номера образованных объектов недвижимости:	данные отсутствуют
Сведения о включении объекта недвижимости в состав предприятия как имущественного комплекса:	

Государственный регистратор		ФГИС ЕГРН
полное наименование должности	подпись	инициалы, фамилия

М.П.

Выписка из Единого государственного реестра недвижимости об объекте недвижимости

**Сведения о характеристиках объекта недвижимости**

<b>Земельный участок</b>			
(вид объекта недвижимости)			
Лист № ____ Раздела <b>1</b>	Всего листов раздела <b>1</b> : ____	Всего разделов: ____	Всего листов выписки: ____
<b>15.09.2021 № 99/2021/417570497</b>			
Кадастровый номер:		<b>47:07:0722001:13192</b>	

Категория земель:	
Виды разрешенного использования:	для сельскохозяйственного использования
Сведения о кадастровом инженерере:	Тимофеева Виктория Викторовна №78-10-0101, ООО "ПП "Радант"
Сведения о лесах, водных объектах и об иных природных объектах, расположенных в пределах земельного участка:	данные отсутствуют
Сведения о том, что земельный участок полностью или частично расположен в границах зоны с особыми условиями использования территории или территории объекта культурного наследия	данные отсутствуют
Сведения о том, что земельный участок расположен в границах особой экономической зоны, территории опережающего социально-экономического развития, зоны территориального развития в Российской Федерации, игровой зоны:	данные отсутствуют
Сведения о том, что земельный участок расположен в границах особо охраняемой природной территории, охотничьих угодий, лесничеств, лесопарков:	данные отсутствуют
Сведения о результатах проведения государственного земельного надзора:	данные отсутствуют
Сведения о расположении земельного участка в границах территории, в отношении которой утвержден проект	данные отсутствуют

межевания территории:	
-----------------------	--

Государственный регистратор		ФГИС ЕГРН
полное наименование должности	подпись	инициалы, фамилия

М.П.

Раздел 1

Выписка из Единого государственного реестра недвижимости об объекте недвижимости

**Сведения о характеристиках объекта недвижимости**

<b>Земельный участок</b>			
(вид объекта недвижимости)			
Лист № __ Раздела <b>1</b>	Всего листов раздела <b>1</b> : __	Всего разделов: __	Всего листов выписки: __
<b>15.09.2021 № 99/2021/417570497</b>			
Кадастровый номер:		<b>47:07:0722001:13192</b>	

Условный номер земельного участка:	данные отсутствуют
Сведения о принятии акта и (или) заключении договора, предусматривающих предоставление в соответствии с земельным законодательством исполнительным органом государственной власти или органом местного самоуправления находящегося в государственной или муниципальной собственности земельного участка для строительства наемного дома социального использования или наемного дома коммерческого использования:	данные отсутствуют
Сведения о том, что земельный участок или земельные участки образованы на основании решения об изъятии земельного участка и (или) расположенного на нем объекта недвижимости для государственных или муниципальных нужд:	данные отсутствуют
Сведения о том, что земельный участок образован из земель или земельного участка, государственная собственность на которые не разграничена:	данные отсутствуют
Сведения о наличии земельного спора о местоположении границ земельных участков:	данные отсутствуют
Статус записи об объекте недвижимости:	Сведения об объекте недвижимости имеют статус "актуальные"
Особые отметки:	Сведения о видах разрешенного использования имеют статус «Актуальные незасвидетельствованные». Право (ограничение права, обременение объекта недвижимости) зарегистрировано на данный объект недвижимости с видами разрешенного использования «Для иных видов жилой застройки». Сведения необходимые для заполнения раздела 4 отсутствуют. Сведения необходимые для заполнения раздела 4.1 отсутствуют. Сведения необходимые для заполнения раздела 4.2 отсутствуют.
Получатель выписки:	Колбухова Юлия Александровна

Государственный регистратор		ФГИС ЕГРН
полное наименование должности	подпись	инициалы, фамилия

М.П.

Выписка из Единого государственного реестра недвижимости об объекте недвижимости  
Сведения о зарегистрированных правах

Земельный участок	
<small>(вид объекта недвижимости)</small>	
Лист № ____ Раздела <b>2</b>	Всего листов раздела <b>2</b> : ____
Всего разделов: ____	Всего листов выписки: ____
<b>15.09.2021 № 99/2021/417570497</b>	
Кадастровый номер:	<b>47:07:0722001:13192</b>
1. Правообладатель (правообладатели):	1.1. Общество с ограниченной ответственностью "Эталон", ИНН: 7813483438
2. Вид, номер и дата государственной регистрации права:	2.1. Собственность, № 47-47/013-47/013/034/2015-1402/1 от 07.08.2015
3. Ограничение прав и обременение объекта недвижимости:	не зарегистрировано
4. Договоры участия в долевом строительстве:	не зарегистрировано
5. Заявленные в судебном порядке права требования:	данные отсутствуют
6. Сведения о возражении в отношении зарегистрированного права:	данные отсутствуют
7. Сведения о наличии решения об изъятии объекта недвижимости для государственных и муниципальных нужд:	данные отсутствуют
8. Сведения о невозможности государственной регистрации без личного участия правообладателя или его законного представителя:	
9. Правопритязания и сведения о наличии поступивших, но не рассмотренных заявлений о проведении государственной регистрации права (перехода, прекращения права), ограничения права или обременения объекта недвижимости, сделки в отношении объекта недвижимости:	данные отсутствуют
10. Сведения об осуществлении государственной регистрации сделки, права, ограничения права без необходимого в силу закона согласия третьего лица, органа:	данные отсутствуют
11. Сведения о невозможности государственной регистрации перехода, прекращения, ограничения права на земельный участок из земель сельскохозяйственного назначения:	

Государственный регистратор		ФГИС ЕГРН
полное наименование должности	подпись	инициалы, фамилия

М.П.

Выписка из Единого государственного реестра недвижимости об объекте недвижимости  
**Описание местоположения земельного участка**

<b>Земельный участок</b>			
(вид объекта недвижимости)			
Лист № ____ Раздела <b>3</b>	Всего листов раздела <b>3</b> : ____	Всего разделов: ____	Всего листов выписки: ____
<b>15.09.2021 № 99/2021/417570497</b>			
Кадастровый номер:		<b>47:07:0722001:13192</b>	

План (чертеж, схема) земельного участка			
Масштаб 1: данные отсутствуют	Условные обозначения:		

Государственный регистратор		ФГИС ЕГРН
полное наименование должности	подпись	инициалы, фамилия

М.П.

Выписка из Единого государственного реестра недвижимости об объекте недвижимости  
**Описание местоположения земельного участка**

<b>Земельный участок</b>			
(вид объекта недвижимости)			
Лист № ____ Раздела <b>3.2</b>	Всего листов раздела <b>3.2</b> : ____	Всего разделов: ____	Всего листов выписки: ____
<b>15.09.2021 № 99/2021/417570497</b>			
Кадастровый номер:		<b>47:07:0722001:13192</b>	

Сведения о характерных точках границы земельного участка				
Система координат: МСК 47 зона 2				
Зона №				
Номер точки	Координаты		Описание закрепления на местности	Средняя квадратическая погрешность определения координат характерных точек границ земельного участка, м
	X	Y		
1	2	3	4	5
1	451102.54	2221091.08	данные отсутствуют	0.1
2	451064.25	2221149.74	данные отсутствуют	0.1
3	451031.19	2221128.16	данные отсутствуют	0.1
4	451074.93	2221063.42	данные отсутствуют	0.1

Государственный регистратор		ФГИС ЕГРН
полное наименование должности	подпись	инициалы, фамилия

М.П.

Выписка из Единого государственного реестра недвижимости об объекте недвижимости

**Сведения о характеристиках объекта недвижимости**

На основании запроса от 09.08.2021 г., поступившего на рассмотрение 10.08.2021 г., сообщаем, что согласно записям Единого государственного реестра недвижимости:

<b>Земельный участок</b>			
(вид объекта недвижимости)			
Лист № ____ Раздела <b>1</b>	Всего листов раздела <b>1</b> : ____	Всего разделов: ____	Всего листов выписки: ____
<b>10.08.2021 № 99/2021/409956004</b>			
Кадастровый номер:		<b>47:07:0722001:13194</b>	

Номер кадастрового квартала:	47:07:0722001
Дата присвоения кадастрового номера:	03.06.2015
Ранее присвоенный государственный учетный номер:	данные отсутствуют
Адрес:	Ленинградская область, Всеволожский район, земли САОЗТ "Племенной завод "Ручьи"
Площадь:	51477 +/- 79кв. м
Кадастровая стоимость, руб.:	98835.84
Кадастровые номера расположенных в пределах земельного участка объектов недвижимости:	данные отсутствуют
Кадастровые номера объектов недвижимости, из которых образован объект недвижимости:	47:07:0722001:156
Кадастровые номера образованных объектов недвижимости:	данные отсутствуют
Сведения о включении объекта недвижимости в состав предприятия как имущественного комплекса:	

Государственный регистратор		ФГИС ЕГРН
полное наименование должности	подпись	инициалы, фамилия

М.П.

Выписка из Единого государственного реестра недвижимости об объекте недвижимости

**Сведения о характеристиках объекта недвижимости**

<b>Земельный участок</b>			
(вид объекта недвижимости)			
Лист № ____ Раздела <b>1</b>	Всего листов раздела <b>1</b> : ____	Всего разделов: ____	Всего листов выписки: ____
<b>10.08.2021 № 99/2021/409956004</b>			
Кадастровый номер:		<b>47:07:0722001:13194</b>	

Категория земель:	Земли населённых пунктов
Виды разрешенного использования:	для сельскохозяйственного использования
Сведения о кадастровом инженерере:	Тимофеева Виктория Викторовна №78-10-0101, ООО "ПП "Радиянт"
Сведения о лесах, водных объектах и об иных природных объектах, расположенных в пределах земельного участка:	данные отсутствуют
Сведения о том, что земельный участок полностью или частично расположен в границах зоны с особыми условиями использования территории или территории объекта культурного наследия	данные отсутствуют
Сведения о том, что земельный участок расположен в границах особой экономической зоны, территории опережающего социально-экономического развития, зоны территориального развития в Российской Федерации, игровой зоны:	данные отсутствуют
Сведения о том, что земельный участок расположен в границах особо охраняемой природной территории, охотничьих угодий, лесничеств, лесопарков:	данные отсутствуют
Сведения о результатах проведения государственного земельного надзора:	данные отсутствуют
Сведения о расположении земельного участка в границах территории, в отношении которой утвержден проект	данные отсутствуют

межевания территории:	
-----------------------	--

Государственный регистратор		ФГИС ЕГРН
полное наименование должности	подпись	инициалы, фамилия

М.П.

Раздел 1

Выписка из Единого государственного реестра недвижимости об объекте недвижимости

**Сведения о характеристиках объекта недвижимости**

<b>Земельный участок</b>			
(вид объекта недвижимости)			
Лист № __ Раздела <b>1</b>	Всего листов раздела <b>1</b> : __	Всего разделов: __	Всего листов выписки: __
<b>10.08.2021 № 99/2021/409956004</b>			
Кадастровый номер:		<b>47:07:0722001:13194</b>	

Условный номер земельного участка:	данные отсутствуют
Сведения о принятии акта и (или) заключении договора, предусматривающих предоставление в соответствии с земельным законодательством исполнительным органом государственной власти или органом местного самоуправления находящегося в государственной или муниципальной собственности земельного участка для строительства наемного дома социального использования или наемного дома коммерческого использования:	данные отсутствуют
Сведения о том, что земельный участок или земельные участки образованы на основании решения об изъятии земельного участка и (или) расположенного на нем объекта недвижимости для государственных или муниципальных нужд:	данные отсутствуют
Сведения о том, что земельный участок образован из земель или земельного участка, государственная собственность на которые не разграничена:	данные отсутствуют
Сведения о наличии земельного спора о местоположении границ земельных участков:	данные отсутствуют
Статус записи об объекте недвижимости:	Сведения об объекте недвижимости имеют статус "актуальные"
Особые отметки:	<p>Граница земельного участка состоит из 9 контуров. Для данного земельного участка обеспечен доступ посредством земельного участка (земельных участков) с кадастровым номером (кадастровыми номерами) 47:07:0722001:4108. Посредством данного земельного участка обеспечен доступ к земельному участку (земельным участкам) с кадастровым номером (кадастровыми номерами) 47:07:0722001:27768, 47:07:0722001:28764, 47:07:0722001:28767, 47:07:0722001:28768. Сведения о видах разрешенного использования имеют статус «Актуальные незасвидетельствованные». Право (ограничение права, обременение объекта недвижимости) зарегистрировано на данный объект недвижимости с видами разрешенного использования «Для иных видов жилой застройки».</p> <p>Состав земельного участка:</p> <ol style="list-style-type: none"> <li>1) №1 площадь: 1052.05 кв.м</li> <li>2) №2 площадь: 653.02 кв.м</li> <li>3) №3 площадь: 598.57 кв.м</li> <li>4) №4 площадь: 10986.3 кв.м</li> <li>5) №5 площадь: 3612.64 кв.м</li> <li>6) №6 площадь: 1937.71 кв.м</li> <li>7) №7 площадь: 30001.85 кв.м</li> <li>8) №8 площадь: 2217.3 кв.м</li> <li>9) №9 площадь: 417.3 кв.м</li> </ol>
Получатель выписки:	Колбухова Юлия Александровна

Государственный регистратор		ФГИС ЕГРН
полное наименование должности	подпись	инициалы, фамилия

М.П.

Выписка из Единого государственного реестра недвижимости об объекте недвижимости  
Сведения о зарегистрированных правах

<b>Земельный участок</b>			
<small>(вид объекта недвижимости)</small>			
Лист № ____ Раздела <b>2</b>	Всего листов раздела <b>2</b> : ____	Всего разделов: ____	Всего листов выписки: ____
<b>10.08.2021 № 99/2021/409956004</b>			
Кадастровый номер:		<b>47:07:0722001:13194</b>	
1.	Правообладатель (правообладатели):	1.1.	Общество с ограниченной ответственностью "Эталон", ИНН: 7813483438
2.	Вид, номер и дата государственной регистрации права:	2.1.	Собственность, № 47-47/013-47/013/034/2015-1399/1 от 07.08.2015
3.	Ограничение прав и обременение объекта недвижимости:	не зарегистрировано	
4.	Договоры участия в долевом строительстве:	не зарегистрировано	
5.	Заявленные в судебном порядке права требования:	данные отсутствуют	
6.	Сведения о возражении в отношении зарегистрированного права:	данные отсутствуют	
7.	Сведения о наличии решения об изъятии объекта недвижимости для государственных и муниципальных нужд:	данные отсутствуют	
8.	Сведения о невозможности государственной регистрации без личного участия правообладателя или его законного представителя:		
9.	Правопритязания и сведения о наличии поступивших, но не рассмотренных заявлений о проведении государственной регистрации права (перехода, прекращения права), ограничения права или обременения объекта недвижимости, сделки в отношении объекта недвижимости:	данные отсутствуют	
10.	Сведения об осуществлении государственной регистрации сделки, права, ограничения права без необходимого в силу закона согласия третьего лица, органа:	данные отсутствуют	
11.	Сведения о невозможности государственной регистрации перехода, прекращения, ограничения права на земельный участок из земель сельскохозяйственного назначения:		

Государственный регистратор		ФГИС ЕГРН
полное наименование должности	подпись	инициалы, фамилия

М.П.



Выписка из Единого государственного реестра недвижимости об объекте недвижимости  
**Описание местоположения земельного участка**

<b>Земельный участок</b>			
(вид объекта недвижимости)			
Лист № ____ Раздела <b>3</b>	Всего листов раздела <b>3</b> : ____	Всего разделов: ____	Всего листов выписки: ____
<b>10.08.2021 № 99/2021/409956004</b>			
Кадастровый номер:		<b>47:07:0722001:13194</b>	

План (чертеж, схема) земельного участка			
Масштаб 1: данные отсутствуют	Условные обозначения:		

Государственный регистратор		ФГИС ЕГРН
полное наименование должности	подпись	инициалы, фамилия

М.П.

Выписка из Единого государственного реестра недвижимости об объекте недвижимости  
**Описание местоположения земельного участка**

<b>Земельный участок</b>			
(вид объекта недвижимости)			
Лист № ____ Раздела <b>3</b>	Всего листов раздела <b>3</b> : ____	Всего разделов: ____	Всего листов выписки: ____
<b>10.08.2021 № 99/2021/409956004</b>			
Кадастровый номер:		<b>47:07:0722001:13194</b>	

План (чертеж, схема) земельного участка			
Масштаб 1: данные отсутствуют	Условные обозначения:		

Государственный регистратор		ФГИС ЕГРН
полное наименование должности	подпись	инициалы, фамилия

М.П.

Выписка из Единого государственного реестра недвижимости об объекте недвижимости  
**Описание местоположения земельного участка**

<b>Земельный участок</b>			
(вид объекта недвижимости)			
Лист № ____ Раздела <b>3</b>	Всего листов раздела <b>3</b> : ____	Всего разделов: ____	Всего листов выписки: ____
<b>10.08.2021 № 99/2021/409956004</b>			
Кадастровый номер:		<b>47:07:0722001:13194</b>	

План (чертеж, схема) земельного участка			
Масштаб 1: данные отсутствуют	Условные обозначения:		

Государственный регистратор		ФГИС ЕГРН
полное наименование должности	подпись	инициалы, фамилия

М.П.

Выписка из Единого государственного реестра недвижимости об объекте недвижимости  
**Описание местоположения земельного участка**

<b>Земельный участок</b>			
(вид объекта недвижимости)			
Лист № ____ Раздела <b>3</b>	Всего листов раздела <b>3</b> : ____	Всего разделов: ____	Всего листов выписки: ____
<b>10.08.2021 № 99/2021/409956004</b>			
Кадастровый номер:		<b>47:07:0722001:13194</b>	

План (чертеж, схема) земельного участка			
Масштаб 1: данные отсутствуют	Условные обозначения:		

Государственный регистратор		ФГИС ЕГРН
полное наименование должности	подпись	инициалы, фамилия

М.П.

Выписка из Единого государственного реестра недвижимости об объекте недвижимости  
**Описание местоположения земельного участка**

<b>Земельный участок</b>			
(вид объекта недвижимости)			
Лист № ____ Раздела <b>3</b>	Всего листов раздела <b>3</b> : ____	Всего разделов: ____	Всего листов выписки: ____
<b>10.08.2021 № 99/2021/409956004</b>			
Кадастровый номер:		<b>47:07:0722001:13194</b>	

План (чертеж, схема) земельного участка			
Масштаб 1: данные отсутствуют	Условные обозначения:		

Государственный регистратор		ФГИС ЕГРН
полное наименование должности	подпись	инициалы, фамилия

М.П.

Выписка из Единого государственного реестра недвижимости об объекте недвижимости  
**Описание местоположения земельного участка**

<b>Земельный участок</b>			
(вид объекта недвижимости)			
Лист № ____ Раздела <b>3.1</b>	Всего листов раздела <b>3.1</b> : ____	Всего разделов: ____	Всего листов выписки: ____
<b>10.08.2021 № 99/2021/409956004</b>			
Кадастровый номер:		<b>47:07:0722001:13194</b>	

Описание местоположения границ земельного участка							
Номер п/п	Номер точки		Дирекционный угол	Горизонтальное проложение, м	Описание закрепления на местности	Кадастровые номера смежных участков	Сведения об адресах правообладателей смежных земельных участков
	начальная	конечная					
1	2	3	4	5	6	7	8
1	1	2	данные отсутствуют	данные отсутствуют	данные отсутствуют	данные отсутствуют	данные отсутствуют
2	1	2	данные отсутствуют	данные отсутствуют	данные отсутствуют	данные отсутствуют	данные отсутствуют
3	1	2	данные отсутствуют	данные отсутствуют	данные отсутствуют	данные отсутствуют	данные отсутствуют
4	1	2	данные отсутствуют	данные отсутствуют	данные отсутствуют	данные отсутствуют	данные отсутствуют
5	1	2	данные отсутствуют	данные отсутствуют	данные отсутствуют	данные отсутствуют	данные отсутствуют
6	1	2	данные отсутствуют	данные отсутствуют	данные отсутствуют	данные отсутствуют	данные отсутствуют
7	1	2	данные отсутствуют	данные отсутствуют	данные отсутствуют	данные отсутствуют	данные отсутствуют
8	1	2	данные отсутствуют	данные отсутствуют	данные отсутствуют	данные отсутствуют	данные отсутствуют
9	1	2	данные отсутствуют	данные отсутствуют	данные отсутствуют	данные отсутствуют	данные отсутствуют
10	1	2	данные отсутствуют	данные отсутствуют	данные отсутствуют	данные отсутствуют	данные отсутствуют
11	2	3	данные отсутствуют	данные отсутствуют	данные отсутствуют	данные отсутствуют	данные отсутствуют
12	2	3	данные отсутствуют	данные отсутствуют	данные отсутствуют	данные отсутствуют	данные отсутствуют
13	2	3	данные отсутствуют	данные отсутствуют	данные отсутствуют	данные отсутствуют	данные отсутствуют
14	2	3	данные отсутствуют	данные отсутствуют	данные отсутствуют	данные отсутствуют	данные отсутствуют
15	2	3	данные отсутствуют	данные отсутствуют	данные отсутствуют	данные отсутствуют	данные отсутствуют

Государственный регистратор		ФГИС ЕГРН
полное наименование должности	подпись	инициалы, фамилия

М.П.

Выписка из Единого государственного реестра недвижимости об объекте недвижимости  
**Описание местоположения земельного участка**

<b>Земельный участок</b>			
(вид объекта недвижимости)			
Лист № ____ Раздела <b>3.1</b>	Всего листов раздела <b>3.1</b> : ____	Всего разделов: ____	Всего листов выписки: ____
<b>10.08.2021 № 99/2021/409956004</b>			
Кадастровый номер:		<b>47:07:0722001:13194</b>	

Описание местоположения границ земельного участка							
Номер п/п	Номер точки		Дирекционный угол	Горизонтальное проложение, м	Описание закрепления на местности	Кадастровые номера смежных участков	Сведения об адресах правообладателей смежных земельных участков
							238

	начальная	конечная					
1	2	3	4	5	6	7	8
16	2	3	данные отсутствуют	данные отсутствуют	данные отсутствуют	данные отсутствуют	данные отсутствуют
17	2	3	данные отсутствуют	данные отсутствуют	данные отсутствуют	данные отсутствуют	данные отсутствуют
18	2	3	данные отсутствуют	данные отсутствуют	данные отсутствуют	данные отсутствуют	данные отсутствуют
19	2	3	данные отсутствуют	данные отсутствуют	данные отсутствуют	данные отсутствуют	данные отсутствуют
20	2	3	данные отсутствуют	данные отсутствуют	данные отсутствуют	данные отсутствуют	данные отсутствуют
21	3	4	данные отсутствуют	данные отсутствуют	данные отсутствуют	данные отсутствуют	данные отсутствуют
22	3	4	данные отсутствуют	данные отсутствуют	данные отсутствуют	данные отсутствуют	данные отсутствуют
23	3	4	данные отсутствуют	данные отсутствуют	данные отсутствуют	данные отсутствуют	данные отсутствуют
24	3	4	данные отсутствуют	данные отсутствуют	данные отсутствуют	данные отсутствуют	данные отсутствуют
25	3	4	данные отсутствуют	данные отсутствуют	данные отсутствуют	данные отсутствуют	данные отсутствуют
26	3	4	данные отсутствуют	данные отсутствуют	данные отсутствуют	данные отсутствуют	данные отсутствуют
27	3	4	данные отсутствуют	данные отсутствуют	данные отсутствуют	данные отсутствуют	данные отсутствуют
28	3	4	данные отсутствуют	данные отсутствуют	данные отсутствуют	данные отсутствуют	данные отсутствуют
29	3	4	данные отсутствуют	данные отсутствуют	данные отсутствуют	данные отсутствуют	данные отсутствуют
30	3	4	данные отсутствуют	данные отсутствуют	данные отсутствуют	данные отсутствуют	данные отсутствуют

Государственный регистратор		ФГИС ЕГРН
полное наименование должности	подпись	инициалы, фамилия

М.П.

Раздел 3.1

Выписка из Единого государственного реестра недвижимости об объекте недвижимости  
**Описание местоположения земельного участка**

<b>Земельный участок</b>			
(вид объекта недвижимости)			
Лист № ___ Раздела <b>3.1</b>	Всего листов раздела <b>3.1</b> : ___	Всего разделов: ___	Всего листов выписки: ___
<b>10.08.2021 № 99/2021/409956004</b>			
Кадастровый номер:		<b>47:07:0722001:13194</b>	

Описание местоположения границ земельного участка							
Номер п/п	Номер точки		Дирекционный угол	Горизонтальное проложение, м	Описание закрепления на местности	Кадастровые номера смежных участков	Сведения об адресах правообладателей смежных земельных участков
	начальная	конечная					
1	2	3	4	5	6	7	8
31	4	5	данные отсутствуют	данные отсутствуют	данные отсутствуют	данные отсутствуют	данные отсутствуют
32	4	5	данные отсутствуют	данные отсутствуют	данные отсутствуют	данные отсутствуют	данные отсутствуют
33	4	5	данные отсутствуют	данные отсутствуют	данные отсутствуют	данные отсутствуют	данные отсутствуют
34	4	5	данные отсутствуют	данные отсутствуют	данные отсутствуют	данные отсутствуют	данные отсутствуют
35	4	5	данные отсутствуют	данные отсутствуют	данные отсутствуют	данные отсутствуют	данные отсутствуют
36	4	5	данные	данные	данные отсутствуют	данные отсутствуют	данные отсутствуют

			отсутствуют	отсутствуют			
37	4	5	данные отсутствуют	данные отсутствуют	данные отсутствуют	данные отсутствуют	данные отсутствуют
38	4	5	данные отсутствуют	данные отсутствуют	данные отсутствуют	данные отсутствуют	данные отсутствуют
39	4	5	данные отсутствуют	данные отсутствуют	данные отсутствуют	данные отсутствуют	данные отсутствуют
40	4	5	данные отсутствуют	данные отсутствуют	данные отсутствуют	данные отсутствуют	данные отсутствуют
41	5	6	данные отсутствуют	данные отсутствуют	данные отсутствуют	данные отсутствуют	данные отсутствуют
42	5	6	данные отсутствуют	данные отсутствуют	данные отсутствуют	данные отсутствуют	данные отсутствуют
43	5	6	данные отсутствуют	данные отсутствуют	данные отсутствуют	данные отсутствуют	данные отсутствуют
44	5	6	данные отсутствуют	данные отсутствуют	данные отсутствуют	данные отсутствуют	данные отсутствуют
45	5	6	данные отсутствуют	данные отсутствуют	данные отсутствуют	данные отсутствуют	данные отсутствуют

Государственный регистратор		ФГИС ЕГРН
полное наименование должности	подпись	инициалы, фамилия

М.П.

Раздел 3.1

Выписка из Единого государственного реестра недвижимости об объекте недвижимости  
**Описание местоположения земельного участка**

<b>Земельный участок</b>			
(вид объекта недвижимости)			
Лист № ____ Раздела <b>3.1</b>	Всего листов раздела <b>3.1</b> : ____	Всего разделов: ____	Всего листов выписки: ____
<b>10.08.2021 № 99/2021/409956004</b>			
Кадастровый номер:		<b>47:07:0722001:13194</b>	

Описание местоположения границ земельного участка							
Номер п/п	Номер точки		Дирекционный угол	Горизонтальное проложение, м	Описание закрепления на местности	Кадастровые номера смежных участков	Сведения об адресах правообладателей смежных земельных участков
	начальная	конечная					
1	2	3	4	5	6	7	8
46	5	6	данные отсутствуют	данные отсутствуют	данные отсутствуют	данные отсутствуют	данные отсутствуют
47	5	6	данные отсутствуют	данные отсутствуют	данные отсутствуют	данные отсутствуют	данные отсутствуют
48	5	6	данные отсутствуют	данные отсутствуют	данные отсутствуют	данные отсутствуют	данные отсутствуют
49	5	6	данные отсутствуют	данные отсутствуют	данные отсутствуют	данные отсутствуют	данные отсутствуют
50	6	7	данные отсутствуют	данные отсутствуют	данные отсутствуют	данные отсутствуют	данные отсутствуют
51	6	7	данные отсутствуют	данные отсутствуют	данные отсутствуют	данные отсутствуют	данные отсутствуют
52	6	7	данные отсутствуют	данные отсутствуют	данные отсутствуют	данные отсутствуют	данные отсутствуют
53	6	7	данные отсутствуют	данные отсутствуют	данные отсутствуют	данные отсутствуют	данные отсутствуют
54	6	7	данные отсутствуют	данные отсутствуют	данные отсутствуют	данные отсутствуют	данные отсутствуют
55	6	7	данные отсутствуют	данные отсутствуют	данные отсутствуют	данные отсутствуют	данные отсутствуют
56	6	7	данные отсутствуют	данные отсутствуют	данные отсутствуют	данные отсутствуют	данные отсутствуют
57	6	7	данные отсутствуют	данные отсутствуют	данные отсутствуют	данные отсутствуют	данные отсутствуют
			данные	данные			240



58	6	7	отсутствуют	отсутствуют	данные отсутствуют	данные отсутствуют	данные отсутствуют
59	7	8	данные отсутствуют	данные отсутствуют	данные отсутствуют	данные отсутствуют	данные отсутствуют
60	7	8	данные отсутствуют	данные отсутствуют	данные отсутствуют	данные отсутствуют	данные отсутствуют

Государственный регистратор		ФГИС ЕГРН
полное наименование должности	подпись	инициалы, фамилия

М.П.

Раздел 3.1

Выписка из Единого государственного реестра недвижимости об объекте недвижимости  
**Описание местоположения земельного участка**

<b>Земельный участок</b>			
(вид объекта недвижимости)			
Лист № ____ Раздела <b>3.1</b>	Всего листов раздела <b>3.1</b> : ____	Всего разделов: ____	Всего листов выписки: ____
<b>10.08.2021 № 99/2021/409956004</b>			
Кадастровый номер:		<b>47:07:0722001:13194</b>	

Описание местоположения границ земельного участка							
Номер п/п	Номер точки		Дирекционный угол	Горизонтальное проложение, м	Описание закрепления на местности	Кадастровые номера смежных участков	Сведения об адресах правообладателей смежных земельных участков
	начальная	конечная					
1	2	3	4	5	6	7	8
61	7	8	данные отсутствуют	данные отсутствуют	данные отсутствуют	данные отсутствуют	данные отсутствуют
62	7	8	данные отсутствуют	данные отсутствуют	данные отсутствуют	данные отсутствуют	данные отсутствуют
63	7	8	данные отсутствуют	данные отсутствуют	данные отсутствуют	данные отсутствуют	данные отсутствуют
64	7	8	данные отсутствуют	данные отсутствуют	данные отсутствуют	данные отсутствуют	данные отсутствуют
65	7	8	данные отсутствуют	данные отсутствуют	данные отсутствуют	данные отсутствуют	данные отсутствуют
66	8	9	данные отсутствуют	данные отсутствуют	данные отсутствуют	данные отсутствуют	данные отсутствуют
67	8	9	данные отсутствуют	данные отсутствуют	данные отсутствуют	данные отсутствуют	данные отсутствуют
68	8	9	данные отсутствуют	данные отсутствуют	данные отсутствуют	данные отсутствуют	данные отсутствуют
69	8	9	данные отсутствуют	данные отсутствуют	данные отсутствуют	данные отсутствуют	данные отсутствуют
70	8	9	данные отсутствуют	данные отсутствуют	данные отсутствуют	данные отсутствуют	данные отсутствуют
71	9	10	данные отсутствуют	данные отсутствуют	данные отсутствуют	данные отсутствуют	данные отсутствуют
72	9	10	данные отсутствуют	данные отсутствуют	данные отсутствуют	данные отсутствуют	данные отсутствуют
73	9	10	данные отсутствуют	данные отсутствуют	данные отсутствуют	данные отсутствуют	данные отсутствуют
74	9	10	данные отсутствуют	данные отсутствуют	данные отсутствуют	данные отсутствуют	данные отсутствуют
75	10	11	данные отсутствуют	данные отсутствуют	данные отсутствуют	данные отсутствуют	данные отсутствуют

Государственный регистратор		ФГИС ЕГРН
полное наименование должности	подпись	инициалы, фамилия

М.П.

Раздел 3.1

Выписка из Единого государственного реестра недвижимости об объекте недвижимости  
**Описание местоположения земельного участка**



91	17	18	данные отсутствуют	данные отсутствуют	данные отсутствуют	данные отсутствуют	данные отсутствуют
92	17	18	данные отсутствуют	данные отсутствуют	данные отсутствуют	данные отсутствуют	данные отсутствуют
93	18	19	данные отсутствуют	данные отсутствуют	данные отсутствуют	данные отсутствуют	данные отсутствуют
94	18	19	данные отсутствуют	данные отсутствуют	данные отсутствуют	данные отсутствуют	данные отсутствуют
95	19	20	данные отсутствуют	данные отсутствуют	данные отсутствуют	данные отсутствуют	данные отсутствуют
96	19	20	данные отсутствуют	данные отсутствуют	данные отсутствуют	данные отсутствуют	данные отсутствуют
97	20	21	данные отсутствуют	данные отсутствуют	данные отсутствуют	данные отсутствуют	данные отсутствуют
98	20	21	данные отсутствуют	данные отсутствуют	данные отсутствуют	данные отсутствуют	данные отсутствуют
99	21	22	данные отсутствуют	данные отсутствуют	данные отсутствуют	данные отсутствуют	данные отсутствуют
100	21	22	данные отсутствуют	данные отсутствуют	данные отсутствуют	данные отсутствуют	данные отсутствуют
101	22	23	данные отсутствуют	данные отсутствуют	данные отсутствуют	данные отсутствуют	данные отсутствуют
102	22	23	данные отсутствуют	данные отсутствуют	данные отсутствуют	данные отсутствуют	данные отсутствуют
103	23	24	данные отсутствуют	данные отсутствуют	данные отсутствуют	данные отсутствуют	данные отсутствуют
104	23	24	данные отсутствуют	данные отсутствуют	данные отсутствуют	данные отсутствуют	данные отсутствуют
105	24	25	данные отсутствуют	данные отсутствуют	данные отсутствуют	данные отсутствуют	данные отсутствуют

Государственный регистратор		ФГИС ЕГРН
полное наименование должности	подпись	инициалы, фамилия

М.П.

Раздел 3.1

Выписка из Единого государственного реестра недвижимости об объекте недвижимости  
**Описание местоположения земельного участка**

<b>Земельный участок</b>			
(вид объекта недвижимости)			
Лист № ____	Раздела <b>3.1</b>	Всего листов раздела <b>3.1</b> : ____	Всего разделов: ____
<b>10.08.2021 № 99/2021/409956004</b>		Всего листов выписки: ____	
Кадастровый номер:		<b>47:07:0722001:13194</b>	

Описание местоположения границ земельного участка							
Номер п/п	Номер точки		Дирекционный угол	Горизонтальное проложение, м	Описание закрепления на местности	Кадастровые номера смежных участков	Сведения об адресах правообладателей смежных земельных участков
	начальная	конечная					
1	2	3	4	5	6	7	8
106	24	25	данные отсутствуют	данные отсутствуют	данные отсутствуют	данные отсутствуют	данные отсутствуют
107	25	26	данные отсутствуют	данные отсутствуют	данные отсутствуют	данные отсутствуют	данные отсутствуют
108	25	26	данные отсутствуют	данные отсутствуют	данные отсутствуют	данные отсутствуют	данные отсутствуют
109	26	27	данные отсутствуют	данные отсутствуют	данные отсутствуют	данные отсутствуют	данные отсутствуют
110	26	27	данные отсутствуют	данные отсутствуют	данные отсутствуют	данные отсутствуют	данные отсутствуют
111	27	28	данные отсутствуют	данные отсутствуют	данные отсутствуют	данные отсутствуют	данные отсутствуют
112	27	28	данные отсутствуют	данные отсутствуют	данные отсутствуют	данные отсутствуют	данные отсутствуют

113	28	29	данные отсутствуют	данные отсутствуют	данные отсутствуют	данные отсутствуют	данные отсутствуют
114	28	29	данные отсутствуют	данные отсутствуют	данные отсутствуют	данные отсутствуют	данные отсутствуют
115	29	30	данные отсутствуют	данные отсутствуют	данные отсутствуют	данные отсутствуют	данные отсутствуют
116	29	30	данные отсутствуют	данные отсутствуют	данные отсутствуют	данные отсутствуют	данные отсутствуют
117	30	31	данные отсутствуют	данные отсутствуют	данные отсутствуют	данные отсутствуют	данные отсутствуют
118	30	31	данные отсутствуют	данные отсутствуют	данные отсутствуют	данные отсутствуют	данные отсутствуют
119	31	32	данные отсутствуют	данные отсутствуют	данные отсутствуют	данные отсутствуют	данные отсутствуют
120	32	33	данные отсутствуют	данные отсутствуют	данные отсутствуют	данные отсутствуют	данные отсутствуют

Государственный регистратор		ФГИС ЕГРН
полное наименование должности	подпись	инициалы, фамилия

М.П.

Раздел 3.1

Выписка из Единого государственного реестра недвижимости об объекте недвижимости  
**Описание местоположения земельного участка**

<b>Земельный участок</b>			
(вид объекта недвижимости)			
Лист № ____ Раздела <b>3.1</b>	Всего листов раздела <b>3.1</b> : ____	Всего разделов: ____	Всего листов выписки: ____
<b>10.08.2021 № 99/2021/409956004</b>			
Кадастровый номер:		<b>47:07:0722001:13194</b>	

Описание местоположения границ земельного участка							
Номер п/п	Номер точки		Дирекционный угол	Горизонтальное проложение, м	Описание закрепления на местности	Кадастровые номера смежных участков	Сведения об адресах правообладателей смежных земельных участков
	начальная	конечная					
1	2	3	4	5	6	7	8
121	33	34	данные отсутствуют	данные отсутствуют	данные отсутствуют	данные отсутствуют	данные отсутствуют
122	34	35	данные отсутствуют	данные отсутствуют	данные отсутствуют	данные отсутствуют	данные отсутствуют
123	35	36	данные отсутствуют	данные отсутствуют	данные отсутствуют	данные отсутствуют	данные отсутствуют
124	36	37	данные отсутствуют	данные отсутствуют	данные отсутствуют	данные отсутствуют	данные отсутствуют
125	37	38	данные отсутствуют	данные отсутствуют	данные отсутствуют	данные отсутствуют	данные отсутствуют
126	38	39	данные отсутствуют	данные отсутствуют	данные отсутствуют	данные отсутствуют	данные отсутствуют

Государственный регистратор		ФГИС ЕГРН
полное наименование должности	подпись	инициалы, фамилия

М.П.

Выписка из Единого государственного реестра недвижимости об объекте недвижимости  
**Описание местоположения земельного участка**

<b>Земельный участок</b>			
<small>(вид объекта недвижимости)</small>			
Лист № ____ Раздела <b>3.2</b>	Всего листов раздела <b>3.2</b> : ____	Всего разделов: ____	Всего листов выписки: ____
<b>10.08.2021 № 99/2021/409956004</b>			
Кадастровый номер:		<b>47:07:0722001:13194</b>	

Сведения о характерных точках границы земельного участка				
Система координат: Зона №				
Номер точки	Координаты		Описание закрепления на местности	Средняя квадратическая погрешность определения координат характерных точек границ земельного участка, м
	X	Y		
1	2	3	4	5
1	451202.21	2221497.38	данные отсутствуют	0.1
2	451207.96	2221556.29	данные отсутствуют	0.1
3	451204.62	2221556.61	данные отсутствуют	данные отсутствуют
4	451193.05	2221502.81	данные отсутствуют	данные отсутствуют
5	451112.01	2221442.63	данные отсутствуют	данные отсутствуют
6	451113.9	2221439.75	данные отсутствуют	0.1
7	451190.4	2221489.73	данные отсутствуют	0.1
8	451248.18	2221167.17	данные отсутствуют	0.1
9	451251.83	2221204.41	данные отсутствуют	0.1
10	451230.57	2221206.48	данные отсутствуют	0.1
11	451227.36	2221173.66	данные отсутствуют	0.1
12	451220.18	2221166.47	данные отсутствуют	0.1
13	451221.1	2221166.37	данные отсутствуют	0.1
14	451234.74	2221181.42	данные отсутствуют	данные отсутствуют
15	451062.63	2221393.49	данные отсутствуют	0.1

Государственный регистратор		ФГИС ЕГРН
полное наименование должности	подпись	инициалы, фамилия

М.П.

Выписка из Единого государственного реестра недвижимости об объекте недвижимости  
**Описание местоположения земельного участка**

<b>Земельный участок</b>			
<small>(вид объекта недвижимости)</small>			
Лист № ____ Раздела <b>3.2</b>	Всего листов раздела <b>3.2</b> : ____	Всего разделов: ____	Всего листов выписки: ____
<b>10.08.2021 № 99/2021/409956004</b>			
Кадастровый номер:		<b>47:07:0722001:13194</b>	

Сведения о характерных точках границы земельного участка				
Система координат: Зона №				
Номер точки	Координаты		Описание закрепления на местности	Средняя квадратическая погрешность определения координат характерных точек границ земельного участка, м
	X	Y		
1	2	3	4	5
16	451064.38	2221398.45	данные отсутствуют	0.1
17	451084.5	2221411.58	данные отсутствуют	0.1
18	451079.85	2221418.73	данные отсутствуют	данные отсутствуют
19	451027.02	2221379.5	данные отсутствуют	данные отсутствуют
20	451032.5	2221371.1	данные отсутствуют	0.1
21	451092.23	2221037.84	данные отсутствуют	данные отсутствуют
22	451159.15	2221101.24	данные отсутствуют	данные отсутствуют

23	451139.12	2221127.63	данные отсутствуют	0.1
24	451122.88	2221152.36	данные отсутствуют	0.1
25	451107.06	2221176.65	данные отсутствуют	0.1
26	451104.1	2221181.24	данные отсутствуют	0.1
27	451101	2221185.61	данные отсутствуют	0.1
28	451097.13	2221189.22	данные отсутствуют	0.1
29	451093.09	2221192.11	данные отсутствуют	0.1
30	451088.2	2221195.15	данные отсутствуют	0.1

Государственный регистратор		ФГИС ЕГРН
полное наименование должности	подпись	инициалы, фамилия

М.П.

Раздел 3.2

Выписка из Единого государственного реестра недвижимости об объекте недвижимости  
**Описание местоположения земельного участка**

<b>Земельный участок</b>			
(вид объекта недвижимости)			
Лист № __ Раздела <b>3.2</b>	Всего листов раздела <b>3.2</b> : __	Всего разделов: __	Всего листов выписки: __
<b>10.08.2021 № 99/2021/409956004</b>			
Кадастровый номер:	<b>47:07:0722001:13194</b>		

Сведения о характерных точках границы земельного участка				
Система координат:				
Зона №				
Номер точки	Координаты		Описание закрепления на местности	Средняя квадратическая погрешность определения координат характерных точек границ земельного участка, м
	X	Y		
1	2	3	4	5
31	451082.87	2221197.67	данные отсутствуют	0.1
32	451076.25	2221199.72	данные отсутствуют	0.1
33	451067.57	2221201	данные отсутствуют	0.1
34	451056.84	2221200.48	данные отсутствуют	0.1
35	451045.12	2221196.97	данные отсутствуют	0.1
36	451031.17	2221187.84	данные отсутствуют	0.1
37	451037.62	2221177.3	данные отсутствуют	0.1
38	451027.39	2221171.02	данные отсутствуют	0.1
39	451021.13	2221181.26	данные отсутствуют	0.1
40	451009.31	2221173.51	данные отсутствуют	0.1
41	450996.42	2221194.57	данные отсутствуют	0.1
42	450957.42	2221258.23	данные отсутствуют	0.1
43	450951.14	2221289.16	данные отсутствуют	0.1
44	450944.27	2221287.78	данные отсутствуют	0.1
45	450950.81	2221255.62	данные отсутствуют	данные отсутствуют

Государственный регистратор		ФГИС ЕГРН
полное наименование должности	подпись	инициалы, фамилия

М.П.

Раздел 3.2

Выписка из Единого государственного реестра недвижимости об объекте недвижимости  
**Описание местоположения земельного участка**

<b>Земельный участок</b>			
(вид объекта недвижимости)			
Лист № __ Раздела <b>3.2</b>	Всего листов раздела <b>3.2</b> : __	Всего разделов: __	Всего листов выписки: __
<b>10.08.2021 № 99/2021/409956004</b>			
Кадастровый номер:	<b>47:07:0722001:13194</b>		

Сведения о характерных точках границы земельного участка				
Система координат: Зона №				
Номер точки	Координаты		Описание закрепления на местности	Средняя квадратическая погрешность определения координат характерных точек границ земельного участка, м
	X	Y		
1	2	3	4	5
46	451006.58	2221164.59	данные отсутствуют	данные отсутствуют
47	451031.19	2221128.16	данные отсутствуют	0.1
48	451064.25	2221149.74	данные отсутствуют	0.1
49	451102.54	2221091.08	данные отсутствуют	0.1
50	451074.93	2221063.42	данные отсутствуют	0.1
51	451437.59	2221035.22	данные отсутствуют	0.1
52	451425.64	2221036.39	данные отсутствуют	0.1
53	451426.81	2221048.33	данные отсутствуют	0.1
54	451440.26	2221185.99	данные отсутствуют	0.1
55	451429.32	2221187.07	данные отсутствуют	0.1
56	451415.86	2221049.4	данные отсутствуют	0.1
57	451353.6	2221055.49	данные отсутствуют	0.1
58	451390.67	2221016.2	данные отсутствуют	данные отсутствуют
59	451416.35	2221013.69	данные отсутствуют	данные отсутствуют
60	451453.28	2221045.74	данные отсутствуют	0.1

Государственный регистратор		ФГИС ЕГРН
полное наименование должности	подпись	инициалы, фамилия

М.П.

Раздел 3.2

Выписка из Единого государственного реестра недвижимости об объекте недвижимости  
**Описание местоположения земельного участка**

<b>Земельный участок</b>			
(вид объекта недвижимости)			
Лист № ____ Раздела <b>3.2</b>	Всего листов раздела <b>3.2</b> : ____	Всего разделов: ____	Всего листов выписки: ____
<b>10.08.2021 № 99/2021/409956004</b>			
Кадастровый номер:		<b>47:07:0722001:13194</b>	

Сведения о характерных точках границы земельного участка				
Система координат: Зона №				
Номер точки	Координаты		Описание закрепления на местности	Средняя квадратическая погрешность определения координат характерных точек границ земельного участка, м
	X	Y		
1	2	3	4	5
61	451438.76	2221047.15	данные отсутствуют	0.1
62	451532.84	2221818.47	данные отсутствуют	0.1
63	451525.63	2221826.79	данные отсутствуют	0.1
64	451474.02	2221781.98	данные отсутствуют	0.1
65	451438.36	2221785.45	данные отсутствуют	0.1
66	451403.24	2221825.89	данные отсутствуют	0.1
67	451394.2	2221818.03	данные отсутствуют	0.1
68	451432.5	2221773.95	данные отсутствуют	0.1
69	451476.59	2221769.65	данные отсутствуют	0.1
70	451727.22	2221351.58	данные отсутствуют	0.1
71	451731.94	2221365.6	данные отсутствуют	данные отсутствуют
72	451732.9	2221367.95	данные отсутствуют	данные отсутствуют
73	451707.19	2221397.53	данные отсутствуют	0.1
74	451714	2221403.44	данные отсутствуют	0.1
75	451675.92	2221447.31	данные отсутствуют	0.1

Государственный регистратор		ФГИС ЕГРН
полное наименование должности	подпись	инициалы, фамилия

М.П.

Раздел 3.2

Выписка из Единого государственного реестра недвижимости об объекте недвижимости  
**Описание местоположения земельного участка**

<b>Земельный участок</b>			
(вид объекта недвижимости)			
Лист № ____ Раздела <b>3.2</b>	Всего листов раздела <b>3.2</b> : ____	Всего разделов: ____	Всего листов выписки: ____
<b>10.08.2021 № 99/2021/409956004</b>			
Кадастровый номер:		<b>47:07:0722001:13194</b>	

Сведения о характерных точках границы земельного участка				
Система координат:				
Зона №				
Номер точки	Координаты		Описание закрепления на местности	Средняя квадратическая погрешность определения координат характерных точек границ земельного участка, м
	X	Y		
1	2	3	4	5
76	451669.87	2221442.07	данные отсутствуют	0.1
77	451677.73	2221433.01	данные отсутствуют	0.1
78	451668.68	2221425.15	данные отсутствуют	0.1
79	451660.81	2221434.2	данные отсутствуют	0.1
80	451638.99	2221415.26	данные отсутствуют	0.1
81	451561.7	2221422.81	данные отсутствуют	0.1
82	451490.53	2221504.82	данные отсутствуют	0.1
83	451527.15	2221536.6	данные отсутствуют	0.1
84	451577.52	2221531.68	данные отсутствуют	0.1
85	451578.3	2221539.65	данные отсутствуют	0.1
86	451534.38	2221543.93	данные отсутствуют	0.1
87	451494.59	2221589.76	данные отсутствуют	0.1
88	451451.7	2221639.18	данные отсутствуют	0.1
89	451338.44	2221769.64	данные отсутствуют	0.1
90	451327.11	2221759.83	данные отсутствуют	0.1

Государственный регистратор		ФГИС ЕГРН
полное наименование должности	подпись	инициалы, фамилия

М.П.

Раздел 3.2

Выписка из Единого государственного реестра недвижимости об объекте недвижимости  
**Описание местоположения земельного участка**

<b>Земельный участок</b>			
(вид объекта недвижимости)			
Лист № ____ Раздела <b>3.2</b>	Всего листов раздела <b>3.2</b> : ____	Всего разделов: ____	Всего листов выписки: ____
<b>10.08.2021 № 99/2021/409956004</b>			
Кадастровый номер:		<b>47:07:0722001:13194</b>	

Сведения о характерных точках границы земельного участка				
Система координат:				
Зона №				
Номер точки	Координаты		Описание закрепления на местности	Средняя квадратическая погрешность определения координат характерных точек границ земельного участка, м
	X	Y		
1	2	3	4	5
91	451454.52	2221613.01	данные отсутствуют	0.1
92	451513.2	2221545.43	данные отсутствуют	0.1
93	451417.99	2221462.77	данные отсутствуют	0.1



94	451374.9	2221466.98	данные отсутствуют	0.1
95	451367.67	2221393.15	данные отсутствуют	0.1
96	451242.37	2221405.39	данные отсутствуют	0.1
97	451167.99	2221356.88	данные отсутствуют	0.1
98	451183.51	2221333.08	данные отсутствуют	0.1
99	451254.47	2221378.69	данные отсутствуют	0.1
100	451339.02	2221370.44	данные отсутствуют	0.1
101	451438.75	2221360.71	данные отсутствуют	0.1
102	451425.74	2221227.61	данные отсутствуют	0.1
103	451451.62	2221225.08	данные отсутствуют	0.1
104	451464.62	2221358.15	данные отсутствуют	0.1
105	451551.86	2221349.62	данные отсутствуют	0.1

Государственный регистратор		ФГИС ЕГРН
полное наименование должности	подпись	инициалы, фамилия

М.П.

Раздел 3.2

Выписка из Единого государственного реестра недвижимости об объекте недвижимости  
**Описание местоположения земельного участка**

<b>Земельный участок</b>			
(вид объекта недвижимости)			
Лист № ____ Раздела <b>3.2</b>	Всего листов раздела <b>3.2</b> : ____	Всего разделов: ____	Всего листов выписки: ____
<b>10.08.2021 № 99/2021/409956004</b>			
Кадастровый номер:	<b>47:07:0722001:13194</b>		

Сведения о характерных точках границы земельного участка				
Система координат:				
Зона №				
Номер точки	Координаты		Описание закрепления на местности	Средняя квадратическая погрешность определения координат характерных точек границ земельного участка, м
	X	Y		
1	2	3	4	5
106	451556.91	2221401.29	данные отсутствуют	0.1
107	451695.88	2221387.71	данные отсутствуют	0.1
108	451534.02	2221376.89	данные отсутствуют	0.1
109	451538.85	2221426.25	данные отсутствуют	0.1
110	451479.2	2221494.98	данные отсутствуют	0.1
111	451426.63	2221449.36	данные отсутствуют	0.1
112	451401.93	2221451.77	данные отсутствуют	0.1
113	451389.99	2221452.93	данные отсутствуют	0.1
114	451387.84	2221431.04	данные отсутствуют	0.1
115	451393.83	2221430.45	данные отсутствуют	0.1
116	451389.96	2221390.97	данные отсутствуют	0.1
117	451738.85	2221581.16	данные отсутствуют	0.1
118	451724.56	2221597.62	данные отсутствуют	0.1
119	451605.19	2221609.29	данные отсутствуют	0.1
120	451593.25	2221610.46	данные отсутствуют	0.1

Государственный регистратор		ФГИС ЕГРН
полное наименование должности	подпись	инициалы, фамилия

М.П.

Раздел 3.2

Выписка из Единого государственного реестра недвижимости об объекте недвижимости  
**Описание местоположения земельного участка**

<b>Земельный участок</b>			
(вид объекта недвижимости)			
Лист № ____ Раздела <b>3.2</b>	Всего листов раздела <b>3.2</b> : ____	Всего разделов: ____	Всего листов выписки: <b>249</b>

10.08.2021 № 99/2021/409956004

Кадастровый номер:

47:07:0722001:13194

Сведения о характерных точках границы земельного участка				
Система координат:				
Зона №				
Номер точки	Координаты		Описание закрепления на местности	Средняя квадратическая погрешность определения координат характерных точек границ земельного участка, м
	X	Y		
1	2	3	4	5
121	451585.29	2221611.24	данные отсутствуют	0.1
122	451583.83	2221596.31	данные отсутствуют	0.1
123	451778.06	2221535.99	данные отсутствуют	0.1
124	451770.19	2221545.06	данные отсутствуют	0.1
125	451743.95	2221522.26	данные отсутствуют	0.1
126	451751.81	2221513.2	данные отсутствуют	0.1

Государственный регистратор		ФГИС ЕГРН
полное наименование должности	подпись	инициалы, фамилия

М.П.

Выписка из Единого государственного реестра недвижимости об объекте недвижимости  
Сведения о частях земельного участка

<b>Земельный участок</b>			
(вид объекта недвижимости)			
Лист № ____ Раздела <b>4</b>	Всего листов раздела <b>4</b> : ____	Всего разделов: ____	Всего листов выписки: ____
<b>10.08.2021 № 99/2021/409956004</b>			
Кадастровый номер:		<b>47:07:0722001:13194</b>	

План (чертеж, схема) части земельного участка	Учетный номер части: <b>47:07:0722001:13194/1</b>
Масштаб 1: данные отсутствуют	Условные обозначения:

Государственный регистратор		ФГИС ЕГРН
полное наименование должности	подпись	инициалы, фамилия

М.П.

Выписка из Единого государственного реестра недвижимости об объекте недвижимости  
Сведения о частях земельного участка

<b>Земельный участок</b>			
(вид объекта недвижимости)			
Лист № ____ Раздела <b>4</b>	Всего листов раздела <b>4</b> : ____	Всего разделов: ____	Всего листов выписки: ____
<b>10.08.2021 № 99/2021/409956004</b>			
Кадастровый номер:		<b>47:07:0722001:13194</b>	

План (чертеж, схема) части земельного участка	Учетный номер части: <b>47:07:0722001:13194/2</b>
Масштаб 1: данные отсутствуют	Условные обозначения:

Государственный регистратор		ФГИС ЕГРН
полное наименование должности	подпись	инициалы, фамилия

М.П.

Выписка из Единого государственного реестра недвижимости об объекте недвижимости  
Сведения о частях земельного участка

<b>Земельный участок</b>			
(вид объекта недвижимости)			
Лист № ____ Раздела <b>4</b>	Всего листов раздела <b>4</b> : ____	Всего разделов: ____	Всего листов выписки: ____
<b>10.08.2021 № 99/2021/409956004</b>			
Кадастровый номер:		<b>47:07:0722001:13194</b>	

План (чертеж, схема) части земельного участка		Учетный номер части: <b>47:07:0722001:13194/3</b>	
Масштаб 1: данные отсутствуют	Условные обозначения:		

Государственный регистратор		ФГИС ЕГРН
полное наименование должности	подпись	инициалы, фамилия

М.П.

Раздел 4

Выписка из Единого государственного реестра недвижимости об объекте недвижимости  
Сведения о частях земельного участка

<b>Земельный участок</b>			
(вид объекта недвижимости)			
Лист № ____ Раздела <b>4</b>	Всего листов раздела <b>4</b> : ____	Всего разделов: ____	Всего листов выписки: ____
<b>10.08.2021 № 99/2021/409956004</b>			
Кадастровый номер:		<b>47:07:0722001:13194</b>	

План (чертеж, схема) части земельного участка		Учетный номер части: <b>47:07:0722001:13194/4</b>	
Масштаб 1: данные отсутствуют	Условные обозначения:		

Государственный регистратор		ФГИС ЕГРН
полное наименование должности	подпись	инициалы, фамилия

М.П.

Раздел 4

Выписка из Единого государственного реестра недвижимости об объекте недвижимости  
Сведения о частях земельного участка

<b>Земельный участок</b>	252
--------------------------	-----

(вид объекта недвижимости)

Лист № ____ Раздела <b>4</b>	Всего листов раздела <b>4</b> : ____	Всего разделов: ____	Всего листов выписки: ____
<b>10.08.2021 № 99/2021/409956004</b>			
Кадастровый номер:		<b>47:07:0722001:13194</b>	

План (чертеж, схема) части земельного участка	Учетный номер части: <b>47:07:0722001:13194/5</b>		
Масштаб 1: данные отсутствуют	Условные обозначения:		

Государственный регистратор		ФГИС ЕГРН
полное наименование должности	подпись	инициалы, фамилия

М.П.

Раздел 4

Выписка из Единого государственного реестра недвижимости об объекте недвижимости  
**Сведения о частях земельного участка**

<b>Земельный участок</b>			
(вид объекта недвижимости)			
Лист № ____ Раздела <b>4</b>	Всего листов раздела <b>4</b> : ____	Всего разделов: ____	Всего листов выписки: ____
<b>10.08.2021 № 99/2021/409956004</b>			
Кадастровый номер:		<b>47:07:0722001:13194</b>	

План (чертеж, схема) части земельного участка	Учетный номер части: <b>47:07:0722001:13194/6</b>		
Масштаб 1: данные отсутствуют	Условные обозначения:		

Государственный регистратор		ФГИС ЕГРН
полное наименование должности	подпись	инициалы, фамилия

М.П.

Раздел 4

Выписка из Единого государственного реестра недвижимости об объекте недвижимости  
**Сведения о частях земельного участка**

<b>Земельный участок</b>			
(вид объекта недвижимости)			
Лист № ____ Раздела <b>4</b>	Всего листов раздела <b>4</b> : ____	Всего разделов: ____	Всего листов выписки: ____ <b>253</b>

10.08.2021 № 99/2021/409956004	
Кадастровый номер:	47:07:0722001:13194

План (чертеж, схема) части земельного участка	Учетный номер части: <u>47:07:0722001:13194/7</u>
Масштаб 1: данные отсутствуют	Условные обозначения:

Государственный регистратор		ФГИС ЕГРН
полное наименование должности	подпись	инициалы, фамилия

М.П.

Выписка из Единого государственного реестра недвижимости об объекте недвижимости  
Сведения о частях земельного участка

Земельный участок				
(вид объекта недвижимости)				
Лист № ____ Раздела <b>4.2</b>		Всего листов раздела <b>4.2</b> : ____		Всего разделов: ____
10.08.2021 № 99/2021/409956004				
Кадастровый номер:			47:07:0722001:13194	
Сведения о характерных точках границы части (частей) земельного участка				
Учетный номер части: 1				
Система координат: МСК 47 зона 2				
Зона №				
Номер точки	Координаты, м		Описание закрепления на местности	Средняя квадратическая погрешность определения координат характерных точек границы части земельного участка, м
	X	Y		
1	2	3	4	5
1	451202.21	2221497.38	данные отсутствуют	0.1
42	450957.42	2221258.23	данные отсутствуют	0.1
45	450950.81	2221255.62	данные отсутствуют	данные отсутствуют
71	451731.94	2221365.6	данные отсутствуют	данные отсутствуют
72	451732.9	2221367.95	данные отсутствуют	данные отсутствуют
101	451438.75	2221360.71	данные отсутствуют	0.1
107	451695.88	2221387.71	данные отсутствуют	0.1
114	451387.84	2221431.04	данные отсутствуют	0.1
127	451729.01	2221356.9	данные отсутствуют	0.1
128	451719.28	2221383.63	данные отсутствуют	0.1
129	451690.83	2221395.35	данные отсутствуют	0.1
130	451689.76	2221409.11	данные отсутствуют	0.1
131	451692.08	2221428.69	данные отсутствуют	0.1
132	451688.9	2221432.34	данные отсутствуют	0.1
133	451651.18	2221405.45	данные отсутствуют	0.1
134	451647.97	2221402.39	данные отсутствуют	0.1
Государственный регистратор				ФГИС ЕГРН
полное наименование должности			подпись	инициалы, фамилия

М.П.

Выписка из Единого государственного реестра недвижимости об объекте недвижимости  
Сведения о частях земельного участка

Земельный участок				
(вид объекта недвижимости)				
Лист № ____ Раздела <b>4.2</b>		Всего листов раздела <b>4.2</b> : ____		Всего разделов: ____
10.08.2021 № 99/2021/409956004				
Кадастровый номер:			47:07:0722001:13194	
Номер точки	Координаты, м		Описание закрепления на местности	Средняя квадратическая погрешность определения координат характерных точек границы части земельного участка, м
	X	Y		
1	2	3	4	5
135	451637.59	2221393.4	данные отсутствуют	0.1
136	451666.07	2221390.62	данные отсутствуют	0.1
137	451669.85	2221394.21	данные отсутствуют	0.1
138	451670.16	2221390.22	данные отсутствуют	0.1
139	451719.05	2221361.01	данные отсутствуют	0.1
140	451390.63	2221397.79	данные отсутствуют	0.1
141	451393.45	2221426.74	данные отсутствуют	0.1
142	451389.97	2221430.83	данные отсутствуют	0.1
143	451388.05	2221433.07	данные отсутствуют	0.1
144	451373.28	2221450.29	данные отсутствуют	0.1
145	451370.44	2221421.33	данные отсутствуют	0.1
146	451460.56	2221316.55	данные отсутствуют	0.1

147	451463.39	2221345.56	данные отсутствуют	0.1
148	451457.85	2221352.05	данные отсутствуют	0.1
149	451427.39	2221387.31	данные отсутствуют	0.1
150	451397.08	2221390.27	данные отсутствуют	0.1
151	451421.13	2221362.43	данные отсутствуют	0.1

Государственный регистратор		ФГИС ЕГРН
полное наименование должности		подпись
		инициалы, фамилия

М.П.

Раздел 4.2

Выписка из Единого государственного реестра недвижимости об объекте недвижимости

**Сведения о частях земельного участка**

<b>Земельный участок</b>			
(вид объекта недвижимости)			
Лист № ___ Раздела <b>4.2</b>	Всего листов раздела <b>4.2</b> : ___	Всего разделов: ___	Всего листов выписки: ___
<b>10.08.2021 № 99/2021/409956004</b>			
Кадастровый номер:		<b>47:07:0722001:13194</b>	

Номер точки	Координаты, м		Описание закрепления на местности	Средняя квадратическая погрешность определения координат характерных точек границы части земельного участка, м
	X	Y		
1	2	3	4	5
152	451437.11	2221343.93	данные отсутствуют	0.1
153	451441.92	2221338.36	данные отсутствуют	0.1
154	451414.21	2221659.47	данные отсутствуют	0.1
155	451419.56	2221672.82	данные отсутствуют	0.1
156	451419.98	2221673.89	данные отсутствуют	0.1
157	451420.77	2221674.8	данные отсутствуют	0.1
158	451391.14	2221708.93	данные отсутствуют	0.1
159	451374.68	2221705.01	данные отсутствуют	0.1
160	450958.6	2221256.3	данные отсутствуют	0.1
161	450952.93	2221280.31	данные отсутствуют	0.1
162	450947	2221274.39	данные отсутствуют	0.1
163	450953.5	2221251.23	данные отсутствуют	0.1
164	451203.07	2221506.13	данные отсутствуют	0.1
165	451195.03	2221492.72	данные отсутствуют	0.1
166	109676.69	120617.7	данные отсутствуют	0.1
167	109687.62	120605.3	данные отсутствуют	данные отсутствуют
168	109677.61	120606.42	данные отсутствуют	данные отсутствуют

Государственный регистратор		ФГИС ЕГРН
полное наименование должности		подпись
		инициалы, фамилия

М.П.

Раздел 4.2

Выписка из Единого государственного реестра недвижимости об объекте недвижимости

**Сведения о частях земельного участка**

<b>Земельный участок</b>			
(вид объекта недвижимости)			
Лист № ___ Раздела <b>4.2</b>	Всего листов раздела <b>4.2</b> : ___	Всего разделов: ___	Всего листов выписки: ___
<b>10.08.2021 № 99/2021/409956004</b>			
Кадастровый номер:		<b>47:07:0722001:13194</b>	

Номер точки	Координаты, м		Описание закрепления на местности	Средняя квадратическая погрешность определения координат характерных точек границы части земельного участка, м
	X	Y		
1	2	3	4	5
169	109673.69	120610.64	данные отсутствуют	0.1
170	109668.92	120607.39	данные отсутствуют	данные отсутствуют
171	109663.05	120608.05	данные отсутствуют	данные отсутствуют
172	109673.56	120615.21	данные отсутствуют	0.1
173	109671.18	120618.01	данные отсутствуют	0.1
174	109672.34	120619.1	данные отсутствуют	данные отсутствуют



175	109677.56	120618.52	данные отсутствуют	данные отсутствуют
176	109692.16	120609.22	данные отсутствуют	0.1
177	109696.46	120604.31	данные отсутствуют	данные отсутствуют
178	109687.7	120605.29	данные отсутствуют	данные отсутствуют
179	109586.87	120551.43	данные отсутствуют	данные отсутствуют
180	109584.33	120554.44	данные отсутствуют	данные отсутствуют
181	109596.8	120562.93	данные отсутствуют	данные отсутствуют
182	109599.33	120559.92	данные отсутствуют	данные отсутствуют
183	109565.14	120231.33	данные отсутствуют	данные отсутствуют
184	109548.52	120207.64	данные отсутствуют	данные отсутствуют
185	109543.98	120208.15	данные отсутствуют	данные отсутствуют

Государственный регистратор		ФГИС ЕГРН
полное наименование должности	подпись	инициалы, фамилия

М.П.

Раздел 4.2

Выписка из Единого государственного реестра недвижимости об объекте недвижимости

**Сведения о частях земельного участка**

<b>Земельный участок</b>			
(вид объекта недвижимости)			
Лист № ____ Раздела <b>4.2</b>	Всего листов раздела <b>4.2</b> : ____	Всего разделов: ____	Всего листов выписки: ____
<b>10.08.2021 № 99/2021/409956004</b>			
Кадастровый номер:		<b>47:07:0722001:13194</b>	

Номер точки	Координаты, м		Описание закрепления на местности	Средняя квадратическая погрешность определения координат характерных точек границы части земельного участка, м
	X	Y		
1	2	3	4	5
186	109560.59	120231.84	данные отсутствуют	данные отсутствуют
187	109354.42	119963.57	данные отсутствуют	данные отсутствуют
188	109289.58	119899.46	данные отсутствуют	данные отсутствуют
189	109287.35	119902.86	данные отсутствуют	данные отсутствуют
190	109352.04	119966.81	данные отсутствуют	данные отсутствуют

Государственный регистратор		ФГИС ЕГРН
полное наименование должности	подпись	инициалы, фамилия

М.П.

<b>Сведения о характерных точках границы части (частей) земельного участка</b>				
Учетный номер части: 2				
Система координат: МСК 47 зона 2				
Зона №				
Номер точки	Координаты, м		Описание закрепления на местности	Средняя квадратическая погрешность определения координат характерных точек границы части земельного участка, м
	X	Y		
1	2	3	4	5
1	451202.21	2221497.38	данные отсутствуют	0.1
42	450957.42	2221258.23	данные отсутствуют	0.1
45	450950.81	2221255.62	данные отсутствуют	данные отсутствуют
71	451731.94	2221365.6	данные отсутствуют	данные отсутствуют
72	451732.9	2221367.95	данные отсутствуют	данные отсутствуют
101	451438.75	2221360.71	данные отсутствуют	0.1
107	451695.88	2221387.71	данные отсутствуют	0.1

Выписка из Единого государственного реестра недвижимости об объекте недвижимости  
Сведения о частях земельного участка

Земельный участок				
(вид объекта недвижимости)				
Лист № ____ Раздела <b>4.2</b>		Всего листов раздела <b>4.2</b> : ____		Всего разделов: ____
10.08.2021 № 99/2021/409956004				
Кадастровый номер:			47:07:0722001:13194	
Сведения о характерных точках границы части (частей) земельного участка				
Учетный номер части: 2				
Система координат: МСК 47 зона 2				
Зона №				
Номер точки	Координаты, м		Описание закрепления на местности	Средняя квадратическая погрешность определения координат характерных точек границы части земельного участка, м
	X	Y		
1	2	3	4	5
1	451202.21	2221497.38	данные отсутствуют	0.1
42	450957.42	2221258.23	данные отсутствуют	0.1
45	450950.81	2221255.62	данные отсутствуют	данные отсутствуют
71	451731.94	2221365.6	данные отсутствуют	данные отсутствуют
72	451732.9	2221367.95	данные отсутствуют	данные отсутствуют
101	451438.75	2221360.71	данные отсутствуют	0.1
107	451695.88	2221387.71	данные отсутствуют	0.1
114	451387.84	2221431.04	данные отсутствуют	0.1
127	451729.01	2221356.9	данные отсутствуют	0.1
128	451719.28	2221383.63	данные отсутствуют	0.1
129	451690.83	2221395.35	данные отсутствуют	0.1
130	451689.76	2221409.11	данные отсутствуют	0.1
131	451692.08	2221428.69	данные отсутствуют	0.1
132	451688.9	2221432.34	данные отсутствуют	0.1
133	451651.18	2221405.45	данные отсутствуют	0.1
134	451647.97	2221402.39	данные отсутствуют	0.1
Государственный регистратор				ФГИС ЕГРН
полное наименование должности			подпись	инициалы, фамилия

М.П.

Выписка из Единого государственного реестра недвижимости об объекте недвижимости  
Сведения о частях земельного участка

Земельный участок				
(вид объекта недвижимости)				
Лист № ____ Раздела <b>4.2</b>		Всего листов раздела <b>4.2</b> : ____		Всего разделов: ____
10.08.2021 № 99/2021/409956004				
Кадастровый номер:			47:07:0722001:13194	
Номер точки	Координаты, м		Описание закрепления на местности	Средняя квадратическая погрешность определения координат характерных точек границы части земельного участка, м
	X	Y		
1	2	3	4	5
135	451637.59	2221393.4	данные отсутствуют	0.1
136	451666.07	2221390.62	данные отсутствуют	0.1
137	451669.85	2221394.21	данные отсутствуют	0.1
138	451670.16	2221390.22	данные отсутствуют	0.1
139	451719.05	2221361.01	данные отсутствуют	0.1
140	451390.63	2221397.79	данные отсутствуют	0.1
141	451393.45	2221426.74	данные отсутствуют	0.1
142	451389.97	2221430.83	данные отсутствуют	0.1
143	451388.05	2221433.07	данные отсутствуют	0.1
144	451373.28	2221450.29	данные отсутствуют	0.1
145	451370.44	2221421.33	данные отсутствуют	0.1
146	451460.56	2221316.55	данные отсутствуют	0.1

147	451463.39	2221345.56	данные отсутствуют	0.1
148	451457.85	2221352.05	данные отсутствуют	0.1
149	451427.39	2221387.31	данные отсутствуют	0.1
150	451397.08	2221390.27	данные отсутствуют	0.1
151	451421.13	2221362.43	данные отсутствуют	0.1

Государственный регистратор		ФГИС ЕГРН
полное наименование должности	подпись	инициалы, фамилия

М.П.

Раздел 4.2

Выписка из Единого государственного реестра недвижимости об объекте недвижимости

**Сведения о частях земельного участка**

<b>Земельный участок</b>			
(вид объекта недвижимости)			
Лист № ___ Раздела <b>4.2</b>	Всего листов раздела <b>4.2</b> : ___	Всего разделов: ___	Всего листов выписки: ___
<b>10.08.2021 № 99/2021/409956004</b>			
Кадастровый номер:		<b>47:07:0722001:13194</b>	

Номер точки	Координаты, м		Описание закрепления на местности	Средняя квадратическая погрешность определения координат характерных точек границы части земельного участка, м
	X	Y		
1	2	3	4	5
152	451437.11	2221343.93	данные отсутствуют	0.1
153	451441.92	2221338.36	данные отсутствуют	0.1
154	451414.21	2221659.47	данные отсутствуют	0.1
155	451419.56	2221672.82	данные отсутствуют	0.1
156	451419.98	2221673.89	данные отсутствуют	0.1
157	451420.77	2221674.8	данные отсутствуют	0.1
158	451391.14	2221708.93	данные отсутствуют	0.1
159	451374.68	2221705.01	данные отсутствуют	0.1
160	450958.6	2221256.3	данные отсутствуют	0.1
161	450952.93	2221280.31	данные отсутствуют	0.1
162	450947	2221274.39	данные отсутствуют	0.1
163	450953.5	2221251.23	данные отсутствуют	0.1
164	451203.07	2221506.13	данные отсутствуют	0.1
165	451195.03	2221492.72	данные отсутствуют	0.1
166	109676.69	120617.7	данные отсутствуют	0.1
167	109687.62	120605.3	данные отсутствуют	данные отсутствуют
168	109677.61	120606.42	данные отсутствуют	данные отсутствуют

Государственный регистратор		ФГИС ЕГРН
полное наименование должности	подпись	инициалы, фамилия

М.П.

Раздел 4.2

Выписка из Единого государственного реестра недвижимости об объекте недвижимости

**Сведения о частях земельного участка**

<b>Земельный участок</b>			
(вид объекта недвижимости)			
Лист № ___ Раздела <b>4.2</b>	Всего листов раздела <b>4.2</b> : ___	Всего разделов: ___	Всего листов выписки: ___
<b>10.08.2021 № 99/2021/409956004</b>			
Кадастровый номер:		<b>47:07:0722001:13194</b>	

Номер точки	Координаты, м		Описание закрепления на местности	Средняя квадратическая погрешность определения координат характерных точек границы части земельного участка, м
	X	Y		
1	2	3	4	5
169	109673.69	120610.64	данные отсутствуют	0.1
170	109668.92	120607.39	данные отсутствуют	данные отсутствуют
171	109663.05	120608.05	данные отсутствуют	данные отсутствуют
172	109673.56	120615.21	данные отсутствуют	0.1
173	109671.18	120618.01	данные отсутствуют	0.1
174	109672.34	120619.1	данные отсутствуют	данные отсутствуют

175	109677.56	120618.52	данные отсутствуют	данные отсутствуют
176	109692.16	120609.22	данные отсутствуют	0.1
177	109696.46	120604.31	данные отсутствуют	данные отсутствуют
178	109687.7	120605.29	данные отсутствуют	данные отсутствуют
179	109586.87	120551.43	данные отсутствуют	данные отсутствуют
180	109584.33	120554.44	данные отсутствуют	данные отсутствуют
181	109596.8	120562.93	данные отсутствуют	данные отсутствуют
182	109599.33	120559.92	данные отсутствуют	данные отсутствуют
183	109565.14	120231.33	данные отсутствуют	данные отсутствуют
184	109548.52	120207.64	данные отсутствуют	данные отсутствуют
185	109543.98	120208.15	данные отсутствуют	данные отсутствуют

Государственный регистратор		ФГИС ЕГРН
полное наименование должности	подпись	инициалы, фамилия

М.П.

Раздел 4.2

Выписка из Единого государственного реестра недвижимости об объекте недвижимости

**Сведения о частях земельного участка**

<b>Земельный участок</b>			
(вид объекта недвижимости)			
Лист № ____ Раздела <b>4.2</b>	Всего листов раздела <b>4.2</b> : ____	Всего разделов: ____	Всего листов выписки: ____
<b>10.08.2021 № 99/2021/409956004</b>			
Кадастровый номер:		<b>47:07:0722001:13194</b>	

Номер точки	Координаты, м		Описание закрепления на местности	Средняя квадратическая погрешность определения координат характерных точек границы части земельного участка, м
	X	Y		
1	2	3	4	5
186	109560.59	120231.84	данные отсутствуют	данные отсутствуют
187	109354.42	119963.57	данные отсутствуют	данные отсутствуют
188	109289.58	119899.46	данные отсутствуют	данные отсутствуют
189	109287.35	119902.86	данные отсутствуют	данные отсутствуют
190	109352.04	119966.81	данные отсутствуют	данные отсутствуют

Государственный регистратор		ФГИС ЕГРН
полное наименование должности	подпись	инициалы, фамилия

М.П.

<b>Сведения о характерных точках границы части (частей) земельного участка</b>				
Учетный номер части: 3				
Система координат: МСК 47 зона 2				
Зона №				
Номер точки	Координаты, м		Описание закрепления на местности	Средняя квадратическая погрешность определения координат характерных точек границы части земельного участка, м
	X	Y		
1	2	3	4	5
1	451202.21	2221497.38	данные отсутствуют	0.1
42	450957.42	2221258.23	данные отсутствуют	0.1
45	450950.81	2221255.62	данные отсутствуют	данные отсутствуют
71	451731.94	2221365.6	данные отсутствуют	данные отсутствуют
72	451732.9	2221367.95	данные отсутствуют	данные отсутствуют
101	451438.75	2221360.71	данные отсутствуют	0.1
107	451695.88	2221387.71	данные отсутствуют	0.1

Выписка из Единого государственного реестра недвижимости об объекте недвижимости  
Сведения о частях земельного участка

Земельный участок				
<small>(вид объекта недвижимости)</small>				
Лист № ____ Раздела <b>4.2</b>		Всего листов раздела <b>4.2</b> : ____		Всего разделов: ____
10.08.2021 № 99/2021/409956004				
Кадастровый номер:			47:07:0722001:13194	
Сведения о характерных точках границы части (частей) земельного участка				
Учетный номер части: 3				
Система координат: МСК 47 зона 2				
Зона №				
Номер точки	Координаты, м		Описание закрепления на местности	Средняя квадратическая погрешность определения координат характерных точек границы части земельного участка, м
	X	Y		
1	2	3	4	5
1	451202.21	2221497.38	данные отсутствуют	0.1
42	450957.42	2221258.23	данные отсутствуют	0.1
45	450950.81	2221255.62	данные отсутствуют	данные отсутствуют
71	451731.94	2221365.6	данные отсутствуют	данные отсутствуют
72	451732.9	2221367.95	данные отсутствуют	данные отсутствуют
101	451438.75	2221360.71	данные отсутствуют	0.1
107	451695.88	2221387.71	данные отсутствуют	0.1
114	451387.84	2221431.04	данные отсутствуют	0.1
127	451729.01	2221356.9	данные отсутствуют	0.1
128	451719.28	2221383.63	данные отсутствуют	0.1
129	451690.83	2221395.35	данные отсутствуют	0.1
130	451689.76	2221409.11	данные отсутствуют	0.1
131	451692.08	2221428.69	данные отсутствуют	0.1
132	451688.9	2221432.34	данные отсутствуют	0.1
133	451651.18	2221405.45	данные отсутствуют	0.1
134	451647.97	2221402.39	данные отсутствуют	0.1
Государственный регистратор				ФГИС ЕГРН
полное наименование должности			подпись	инициалы, фамилия

М.П.

Выписка из Единого государственного реестра недвижимости об объекте недвижимости  
Сведения о частях земельного участка

Земельный участок				
<small>(вид объекта недвижимости)</small>				
Лист № ____ Раздела <b>4.2</b>		Всего листов раздела <b>4.2</b> : ____		Всего разделов: ____
10.08.2021 № 99/2021/409956004				
Кадастровый номер:			47:07:0722001:13194	
Номер точки	Координаты, м		Описание закрепления на местности	Средняя квадратическая погрешность определения координат характерных точек границы части земельного участка, м
	X	Y		
1	2	3	4	5
135	451637.59	2221393.4	данные отсутствуют	0.1
136	451666.07	2221390.62	данные отсутствуют	0.1
137	451669.85	2221394.21	данные отсутствуют	0.1
138	451670.16	2221390.22	данные отсутствуют	0.1
139	451719.05	2221361.01	данные отсутствуют	0.1
140	451390.63	2221397.79	данные отсутствуют	0.1
141	451393.45	2221426.74	данные отсутствуют	0.1
142	451389.97	2221430.83	данные отсутствуют	0.1
143	451388.05	2221433.07	данные отсутствуют	0.1
144	451373.28	2221450.29	данные отсутствуют	0.1
145	451370.44	2221421.33	данные отсутствуют	0.1
146	451460.56	2221316.55	данные отсутствуют	0.1

147	451463.39	2221345.56	данные отсутствуют	0.1
148	451457.85	2221352.05	данные отсутствуют	0.1
149	451427.39	2221387.31	данные отсутствуют	0.1
150	451397.08	2221390.27	данные отсутствуют	0.1
151	451421.13	2221362.43	данные отсутствуют	0.1

Государственный регистратор		ФГИС ЕГРН	
полное наименование должности		подпись	
		инициалы, фамилия	

М.П.

Раздел 4.2

Выписка из Единого государственного реестра недвижимости об объекте недвижимости

**Сведения о частях земельного участка**

<b>Земельный участок</b>			
(вид объекта недвижимости)			
Лист № ___ Раздела <b>4.2</b>	Всего листов раздела <b>4.2</b> : ___	Всего разделов: ___	Всего листов выписки: ___
<b>10.08.2021 № 99/2021/409956004</b>			
Кадастровый номер:		<b>47:07:0722001:13194</b>	

Номер точки	Координаты, м		Описание закрепления на местности	Средняя квадратическая погрешность определения координат характерных точек границы части земельного участка, м
	X	Y		
1	2	3	4	5
152	451437.11	2221343.93	данные отсутствуют	0.1
153	451441.92	2221338.36	данные отсутствуют	0.1
154	451414.21	2221659.47	данные отсутствуют	0.1
155	451419.56	2221672.82	данные отсутствуют	0.1
156	451419.98	2221673.89	данные отсутствуют	0.1
157	451420.77	2221674.8	данные отсутствуют	0.1
158	451391.14	2221708.93	данные отсутствуют	0.1
159	451374.68	2221705.01	данные отсутствуют	0.1
160	450958.6	2221256.3	данные отсутствуют	0.1
161	450952.93	2221280.31	данные отсутствуют	0.1
162	450947	2221274.39	данные отсутствуют	0.1
163	450953.5	2221251.23	данные отсутствуют	0.1
164	451203.07	2221506.13	данные отсутствуют	0.1
165	451195.03	2221492.72	данные отсутствуют	0.1
166	109676.69	120617.7	данные отсутствуют	0.1
167	109687.62	120605.3	данные отсутствуют	данные отсутствуют
168	109677.61	120606.42	данные отсутствуют	данные отсутствуют

Государственный регистратор		ФГИС ЕГРН	
полное наименование должности		подпись	
		инициалы, фамилия	

М.П.

Раздел 4.2

Выписка из Единого государственного реестра недвижимости об объекте недвижимости

**Сведения о частях земельного участка**

<b>Земельный участок</b>			
(вид объекта недвижимости)			
Лист № ___ Раздела <b>4.2</b>	Всего листов раздела <b>4.2</b> : ___	Всего разделов: ___	Всего листов выписки: ___
<b>10.08.2021 № 99/2021/409956004</b>			
Кадастровый номер:		<b>47:07:0722001:13194</b>	

Номер точки	Координаты, м		Описание закрепления на местности	Средняя квадратическая погрешность определения координат характерных точек границы части земельного участка, м
	X	Y		
1	2	3	4	5
169	109673.69	120610.64	данные отсутствуют	0.1
170	109668.92	120607.39	данные отсутствуют	данные отсутствуют
171	109663.05	120608.05	данные отсутствуют	данные отсутствуют
172	109673.56	120615.21	данные отсутствуют	0.1
173	109671.18	120618.01	данные отсутствуют	0.1
174	109672.34	120619.1	данные отсутствуют	данные отсутствуют

175	109677.56	120618.52	данные отсутствуют	данные отсутствуют
176	109692.16	120609.22	данные отсутствуют	0.1
177	109696.46	120604.31	данные отсутствуют	данные отсутствуют
178	109687.7	120605.29	данные отсутствуют	данные отсутствуют
179	109586.87	120551.43	данные отсутствуют	данные отсутствуют
180	109584.33	120554.44	данные отсутствуют	данные отсутствуют
181	109596.8	120562.93	данные отсутствуют	данные отсутствуют
182	109599.33	120559.92	данные отсутствуют	данные отсутствуют
183	109565.14	120231.33	данные отсутствуют	данные отсутствуют
184	109548.52	120207.64	данные отсутствуют	данные отсутствуют
185	109543.98	120208.15	данные отсутствуют	данные отсутствуют

Государственный регистратор		ФГИС ЕГРН
полное наименование должности	подпись	инициалы, фамилия

М.П.

Раздел 4.2

Выписка из Единого государственного реестра недвижимости об объекте недвижимости

**Сведения о частях земельного участка**

<b>Земельный участок</b>			
(вид объекта недвижимости)			
Лист № ____ Раздела <b>4.2</b>	Всего листов раздела <b>4.2</b> : ____	Всего разделов: ____	Всего листов выписки: ____
<b>10.08.2021 № 99/2021/409956004</b>			
Кадастровый номер:		<b>47:07:0722001:13194</b>	

Номер точки	Координаты, м		Описание закрепления на местности	Средняя квадратическая погрешность определения координат характерных точек границы части земельного участка, м
	X	Y		
1	2	3	4	5
186	109560.59	120231.84	данные отсутствуют	данные отсутствуют
187	109354.42	119963.57	данные отсутствуют	данные отсутствуют
188	109289.58	119899.46	данные отсутствуют	данные отсутствуют
189	109287.35	119902.86	данные отсутствуют	данные отсутствуют
190	109352.04	119966.81	данные отсутствуют	данные отсутствуют

Государственный регистратор		ФГИС ЕГРН
полное наименование должности	подпись	инициалы, фамилия

М.П.

<b>Сведения о характерных точках границы части (частей) земельного участка</b>				
Учетный номер части: 4				
Система координат: МСК 47 зона 2				
Зона №				
Номер точки	Координаты, м		Описание закрепления на местности	Средняя квадратическая погрешность определения координат характерных точек границы части земельного участка, м
	X	Y		
1	2	3	4	5
1	451202.21	2221497.38	данные отсутствуют	0.1
42	450957.42	2221258.23	данные отсутствуют	0.1
45	450950.81	2221255.62	данные отсутствуют	данные отсутствуют
71	451731.94	2221365.6	данные отсутствуют	данные отсутствуют
72	451732.9	2221367.95	данные отсутствуют	данные отсутствуют
101	451438.75	2221360.71	данные отсутствуют	0.1
107	451695.88	2221387.71	данные отсутствуют	0.1

Выписка из Единого государственного реестра недвижимости об объекте недвижимости  
Сведения о частях земельного участка

Земельный участок				
(вид объекта недвижимости)				
Лист № ____ Раздела <b>4.2</b>		Всего листов раздела <b>4.2</b> : ____		Всего разделов: ____
10.08.2021 № 99/2021/409956004				
Кадастровый номер:			47:07:0722001:13194	
Сведения о характерных точках границы части (частей) земельного участка				
Учетный номер части: 4				
Система координат: МСК 47 зона 2				
Зона №				
Номер точки	Координаты, м		Описание закрепления на местности	Средняя квадратическая погрешность определения координат характерных точек границы части земельного участка, м
	X	Y		
1	2	3	4	5
1	451202.21	2221497.38	данные отсутствуют	0.1
42	450957.42	2221258.23	данные отсутствуют	0.1
45	450950.81	2221255.62	данные отсутствуют	данные отсутствуют
71	451731.94	2221365.6	данные отсутствуют	данные отсутствуют
72	451732.9	2221367.95	данные отсутствуют	данные отсутствуют
101	451438.75	2221360.71	данные отсутствуют	0.1
107	451695.88	2221387.71	данные отсутствуют	0.1
114	451387.84	2221431.04	данные отсутствуют	0.1
127	451729.01	2221356.9	данные отсутствуют	0.1
128	451719.28	2221383.63	данные отсутствуют	0.1
129	451690.83	2221395.35	данные отсутствуют	0.1
130	451689.76	2221409.11	данные отсутствуют	0.1
131	451692.08	2221428.69	данные отсутствуют	0.1
132	451688.9	2221432.34	данные отсутствуют	0.1
133	451651.18	2221405.45	данные отсутствуют	0.1
134	451647.97	2221402.39	данные отсутствуют	0.1
Государственный регистратор				ФГИС ЕГРН
полное наименование должности			подпись	инициалы, фамилия

М.П.

Выписка из Единого государственного реестра недвижимости об объекте недвижимости  
Сведения о частях земельного участка

Земельный участок				
(вид объекта недвижимости)				
Лист № ____ Раздела <b>4.2</b>		Всего листов раздела <b>4.2</b> : ____		Всего разделов: ____
10.08.2021 № 99/2021/409956004				
Кадастровый номер:			47:07:0722001:13194	
Номер точки	Координаты, м		Описание закрепления на местности	Средняя квадратическая погрешность определения координат характерных точек границы части земельного участка, м
	X	Y		
1	2	3	4	5
135	451637.59	2221393.4	данные отсутствуют	0.1
136	451666.07	2221390.62	данные отсутствуют	0.1
137	451669.85	2221394.21	данные отсутствуют	0.1
138	451670.16	2221390.22	данные отсутствуют	0.1
139	451719.05	2221361.01	данные отсутствуют	0.1
140	451390.63	2221397.79	данные отсутствуют	0.1
141	451393.45	2221426.74	данные отсутствуют	0.1
142	451389.97	2221430.83	данные отсутствуют	0.1
143	451388.05	2221433.07	данные отсутствуют	0.1
144	451373.28	2221450.29	данные отсутствуют	0.1
145	451370.44	2221421.33	данные отсутствуют	0.1
146	451460.56	2221316.55	данные отсутствуют	0.1



147	451463.39	2221345.56	данные отсутствуют	0.1
148	451457.85	2221352.05	данные отсутствуют	0.1
149	451427.39	2221387.31	данные отсутствуют	0.1
150	451397.08	2221390.27	данные отсутствуют	0.1
151	451421.13	2221362.43	данные отсутствуют	0.1

Государственный регистратор		ФГИС ЕГРН
полное наименование должности	подпись	инициалы, фамилия

М.П.

Раздел 4.2

Выписка из Единого государственного реестра недвижимости об объекте недвижимости

**Сведения о частях земельного участка**

<b>Земельный участок</b>			
(вид объекта недвижимости)			
Лист № ___ Раздела <b>4.2</b>	Всего листов раздела <b>4.2</b> : ___	Всего разделов: ___	Всего листов выписки: ___
<b>10.08.2021 № 99/2021/409956004</b>			
Кадастровый номер:		<b>47:07:0722001:13194</b>	

Номер точки	Координаты, м		Описание закрепления на местности	Средняя квадратическая погрешность определения координат характерных точек границы части земельного участка, м
	X	Y		
1	2	3	4	5
152	451437.11	2221343.93	данные отсутствуют	0.1
153	451441.92	2221338.36	данные отсутствуют	0.1
154	451414.21	2221659.47	данные отсутствуют	0.1
155	451419.56	2221672.82	данные отсутствуют	0.1
156	451419.98	2221673.89	данные отсутствуют	0.1
157	451420.77	2221674.8	данные отсутствуют	0.1
158	451391.14	2221708.93	данные отсутствуют	0.1
159	451374.68	2221705.01	данные отсутствуют	0.1
160	450958.6	2221256.3	данные отсутствуют	0.1
161	450952.93	2221280.31	данные отсутствуют	0.1
162	450947	2221274.39	данные отсутствуют	0.1
163	450953.5	2221251.23	данные отсутствуют	0.1
164	451203.07	2221506.13	данные отсутствуют	0.1
165	451195.03	2221492.72	данные отсутствуют	0.1
166	109676.69	120617.7	данные отсутствуют	0.1
167	109687.62	120605.3	данные отсутствуют	данные отсутствуют
168	109677.61	120606.42	данные отсутствуют	данные отсутствуют

Государственный регистратор		ФГИС ЕГРН
полное наименование должности	подпись	инициалы, фамилия

М.П.

Раздел 4.2

Выписка из Единого государственного реестра недвижимости об объекте недвижимости

**Сведения о частях земельного участка**

<b>Земельный участок</b>			
(вид объекта недвижимости)			
Лист № ___ Раздела <b>4.2</b>	Всего листов раздела <b>4.2</b> : ___	Всего разделов: ___	Всего листов выписки: ___
<b>10.08.2021 № 99/2021/409956004</b>			
Кадастровый номер:		<b>47:07:0722001:13194</b>	

Номер точки	Координаты, м		Описание закрепления на местности	Средняя квадратическая погрешность определения координат характерных точек границы части земельного участка, м
	X	Y		
1	2	3	4	5
169	109673.69	120610.64	данные отсутствуют	0.1
170	109668.92	120607.39	данные отсутствуют	данные отсутствуют
171	109663.05	120608.05	данные отсутствуют	данные отсутствуют
172	109673.56	120615.21	данные отсутствуют	0.1
173	109671.18	120618.01	данные отсутствуют	0.1
174	109672.34	120619.1	данные отсутствуют	данные отсутствуют

175	109677.56	120618.52	данные отсутствуют	данные отсутствуют
176	109692.16	120609.22	данные отсутствуют	0.1
177	109696.46	120604.31	данные отсутствуют	данные отсутствуют
178	109687.7	120605.29	данные отсутствуют	данные отсутствуют
179	109586.87	120551.43	данные отсутствуют	данные отсутствуют
180	109584.33	120554.44	данные отсутствуют	данные отсутствуют
181	109596.8	120562.93	данные отсутствуют	данные отсутствуют
182	109599.33	120559.92	данные отсутствуют	данные отсутствуют
183	109565.14	120231.33	данные отсутствуют	данные отсутствуют
184	109548.52	120207.64	данные отсутствуют	данные отсутствуют
185	109543.98	120208.15	данные отсутствуют	данные отсутствуют

Государственный регистратор		ФГИС ЕГРН
полное наименование должности	подпись	инициалы, фамилия

М.П.

Раздел 4.2

Выписка из Единого государственного реестра недвижимости об объекте недвижимости

**Сведения о частях земельного участка**

<b>Земельный участок</b>			
(вид объекта недвижимости)			
Лист № ____ Раздела <b>4.2</b>	Всего листов раздела <b>4.2</b> : ____	Всего разделов: ____	Всего листов выписки: ____
<b>10.08.2021 № 99/2021/409956004</b>			
Кадастровый номер:		<b>47:07:0722001:13194</b>	

Номер точки	Координаты, м		Описание закрепления на местности	Средняя квадратическая погрешность определения координат характерных точек границы части земельного участка, м
	X	Y		
1	2	3	4	5
186	109560.59	120231.84	данные отсутствуют	данные отсутствуют
187	109354.42	119963.57	данные отсутствуют	данные отсутствуют
188	109289.58	119899.46	данные отсутствуют	данные отсутствуют
189	109287.35	119902.86	данные отсутствуют	данные отсутствуют
190	109352.04	119966.81	данные отсутствуют	данные отсутствуют

Государственный регистратор		ФГИС ЕГРН
полное наименование должности	подпись	инициалы, фамилия

М.П.

<b>Сведения о характерных точках границы части (частей) земельного участка</b>				
Учетный номер части: 5				
Система координат: МСК 47 зона 2				
Зона №				
Номер точки	Координаты, м		Описание закрепления на местности	Средняя квадратическая погрешность определения координат характерных точек границы части земельного участка, м
	X	Y		
1	2	3	4	5
1	451202.21	2221497.38	данные отсутствуют	0.1
42	450957.42	2221258.23	данные отсутствуют	0.1
45	450950.81	2221255.62	данные отсутствуют	данные отсутствуют
71	451731.94	2221365.6	данные отсутствуют	данные отсутствуют
72	451732.9	2221367.95	данные отсутствуют	данные отсутствуют
101	451438.75	2221360.71	данные отсутствуют	0.1
107	451695.88	2221387.71	данные отсутствуют	0.1

Выписка из Единого государственного реестра недвижимости об объекте недвижимости  
Сведения о частях земельного участка

Земельный участок				
(вид объекта недвижимости)				
Лист № ____ Раздела <b>4.2</b>		Всего листов раздела <b>4.2</b> : ____		Всего разделов: ____
10.08.2021 № 99/2021/409956004				
Кадастровый номер:			47:07:0722001:13194	
Сведения о характерных точках границы части (частей) земельного участка				
Учетный номер части: 5				
Система координат: МСК 47 зона 2				
Зона №				
Номер точки	Координаты, м		Описание закрепления на местности	Средняя квадратическая погрешность определения координат характерных точек границы части земельного участка, м
	X	Y		
1	2	3	4	5
1	451202.21	2221497.38	данные отсутствуют	0.1
42	450957.42	2221258.23	данные отсутствуют	0.1
45	450950.81	2221255.62	данные отсутствуют	данные отсутствуют
71	451731.94	2221365.6	данные отсутствуют	данные отсутствуют
72	451732.9	2221367.95	данные отсутствуют	данные отсутствуют
101	451438.75	2221360.71	данные отсутствуют	0.1
107	451695.88	2221387.71	данные отсутствуют	0.1
114	451387.84	2221431.04	данные отсутствуют	0.1
127	451729.01	2221356.9	данные отсутствуют	0.1
128	451719.28	2221383.63	данные отсутствуют	0.1
129	451690.83	2221395.35	данные отсутствуют	0.1
130	451689.76	2221409.11	данные отсутствуют	0.1
131	451692.08	2221428.69	данные отсутствуют	0.1
132	451688.9	2221432.34	данные отсутствуют	0.1
133	451651.18	2221405.45	данные отсутствуют	0.1
134	451647.97	2221402.39	данные отсутствуют	0.1
Государственный регистратор				ФГИС ЕГРН
полное наименование должности			подпись	инициалы, фамилия

М.П.

Выписка из Единого государственного реестра недвижимости об объекте недвижимости  
Сведения о частях земельного участка

Земельный участок				
(вид объекта недвижимости)				
Лист № ____ Раздела <b>4.2</b>		Всего листов раздела <b>4.2</b> : ____		Всего разделов: ____
10.08.2021 № 99/2021/409956004				
Кадастровый номер:			47:07:0722001:13194	
Номер точки	Координаты, м		Описание закрепления на местности	Средняя квадратическая погрешность определения координат характерных точек границы части земельного участка, м
	X	Y		
1	2	3	4	5
135	451637.59	2221393.4	данные отсутствуют	0.1
136	451666.07	2221390.62	данные отсутствуют	0.1
137	451669.85	2221394.21	данные отсутствуют	0.1
138	451670.16	2221390.22	данные отсутствуют	0.1
139	451719.05	2221361.01	данные отсутствуют	0.1
140	451390.63	2221397.79	данные отсутствуют	0.1
141	451393.45	2221426.74	данные отсутствуют	0.1
142	451389.97	2221430.83	данные отсутствуют	0.1
143	451388.05	2221433.07	данные отсутствуют	0.1
144	451373.28	2221450.29	данные отсутствуют	0.1
145	451370.44	2221421.33	данные отсутствуют	0.1
146	451460.56	2221316.55	данные отсутствуют	0.1

147	451463.39	2221345.56	данные отсутствуют	0.1
148	451457.85	2221352.05	данные отсутствуют	0.1
149	451427.39	2221387.31	данные отсутствуют	0.1
150	451397.08	2221390.27	данные отсутствуют	0.1
151	451421.13	2221362.43	данные отсутствуют	0.1

Государственный регистратор				ФГИС ЕГРН
полное наименование должности		подпись		инициалы, фамилия

М.П.

Раздел 4.2

Выписка из Единого государственного реестра недвижимости об объекте недвижимости

**Сведения о частях земельного участка**

<b>Земельный участок</b>			
(вид объекта недвижимости)			
Лист № ___ Раздела <b>4.2</b>	Всего листов раздела <b>4.2</b> : ___	Всего разделов: ___	Всего листов выписки: ___
<b>10.08.2021 № 99/2021/409956004</b>			
Кадастровый номер:		<b>47:07:0722001:13194</b>	

Номер точки	Координаты, м		Описание закрепления на местности	Средняя квадратическая погрешность определения координат характерных точек границы части земельного участка, м
	X	Y		
1	2	3	4	5
152	451437.11	2221343.93	данные отсутствуют	0.1
153	451441.92	2221338.36	данные отсутствуют	0.1
154	451414.21	2221659.47	данные отсутствуют	0.1
155	451419.56	2221672.82	данные отсутствуют	0.1
156	451419.98	2221673.89	данные отсутствуют	0.1
157	451420.77	2221674.8	данные отсутствуют	0.1
158	451391.14	2221708.93	данные отсутствуют	0.1
159	451374.68	2221705.01	данные отсутствуют	0.1
160	450958.6	2221256.3	данные отсутствуют	0.1
161	450952.93	2221280.31	данные отсутствуют	0.1
162	450947	2221274.39	данные отсутствуют	0.1
163	450953.5	2221251.23	данные отсутствуют	0.1
164	451203.07	2221506.13	данные отсутствуют	0.1
165	451195.03	2221492.72	данные отсутствуют	0.1
166	109676.69	120617.7	данные отсутствуют	0.1
167	109687.62	120605.3	данные отсутствуют	данные отсутствуют
168	109677.61	120606.42	данные отсутствуют	данные отсутствуют

Государственный регистратор				ФГИС ЕГРН
полное наименование должности		подпись		инициалы, фамилия

М.П.

Раздел 4.2

Выписка из Единого государственного реестра недвижимости об объекте недвижимости

**Сведения о частях земельного участка**

<b>Земельный участок</b>			
(вид объекта недвижимости)			
Лист № ___ Раздела <b>4.2</b>	Всего листов раздела <b>4.2</b> : ___	Всего разделов: ___	Всего листов выписки: ___
<b>10.08.2021 № 99/2021/409956004</b>			
Кадастровый номер:		<b>47:07:0722001:13194</b>	

Номер точки	Координаты, м		Описание закрепления на местности	Средняя квадратическая погрешность определения координат характерных точек границы части земельного участка, м
	X	Y		
1	2	3	4	5
169	109673.69	120610.64	данные отсутствуют	0.1
170	109668.92	120607.39	данные отсутствуют	данные отсутствуют
171	109663.05	120608.05	данные отсутствуют	данные отсутствуют
172	109673.56	120615.21	данные отсутствуют	0.1
173	109671.18	120618.01	данные отсутствуют	0.1
174	109672.34	120619.1	данные отсутствуют	данные отсутствуют

175	109677.56	120618.52	данные отсутствуют	данные отсутствуют
176	109692.16	120609.22	данные отсутствуют	0.1
177	109696.46	120604.31	данные отсутствуют	данные отсутствуют
178	109687.7	120605.29	данные отсутствуют	данные отсутствуют
179	109586.87	120551.43	данные отсутствуют	данные отсутствуют
180	109584.33	120554.44	данные отсутствуют	данные отсутствуют
181	109596.8	120562.93	данные отсутствуют	данные отсутствуют
182	109599.33	120559.92	данные отсутствуют	данные отсутствуют
183	109565.14	120231.33	данные отсутствуют	данные отсутствуют
184	109548.52	120207.64	данные отсутствуют	данные отсутствуют
185	109543.98	120208.15	данные отсутствуют	данные отсутствуют

Государственный регистратор		ФГИС ЕГРН
полное наименование должности	подпись	инициалы, фамилия

М.П.

Раздел 4.2

Выписка из Единого государственного реестра недвижимости об объекте недвижимости

**Сведения о частях земельного участка**

<b>Земельный участок</b>			
(вид объекта недвижимости)			
Лист № ____ Раздела <b>4.2</b>	Всего листов раздела <b>4.2</b> : ____	Всего разделов: ____	Всего листов выписки: ____
<b>10.08.2021 № 99/2021/409956004</b>			
Кадастровый номер:		<b>47:07:0722001:13194</b>	

Номер точки	Координаты, м		Описание закрепления на местности	Средняя квадратическая погрешность определения координат характерных точек границы части земельного участка, м
	X	Y		
1	2	3	4	5
186	109560.59	120231.84	данные отсутствуют	данные отсутствуют
187	109354.42	119963.57	данные отсутствуют	данные отсутствуют
188	109289.58	119899.46	данные отсутствуют	данные отсутствуют
189	109287.35	119902.86	данные отсутствуют	данные отсутствуют
190	109352.04	119966.81	данные отсутствуют	данные отсутствуют

Государственный регистратор		ФГИС ЕГРН
полное наименование должности	подпись	инициалы, фамилия

М.П.

<b>Сведения о характерных точках границы части (частей) земельного участка</b>				
Учетный номер части: 6				
Система координат: МСК 47 зона 2				
Зона №				
Номер точки	Координаты, м		Описание закрепления на местности	Средняя квадратическая погрешность определения координат характерных точек границы части земельного участка, м
	X	Y		
1	2	3	4	5
1	451202.21	2221497.38	данные отсутствуют	0.1
42	450957.42	2221258.23	данные отсутствуют	0.1
45	450950.81	2221255.62	данные отсутствуют	данные отсутствуют
71	451731.94	2221365.6	данные отсутствуют	данные отсутствуют
72	451732.9	2221367.95	данные отсутствуют	данные отсутствуют
101	451438.75	2221360.71	данные отсутствуют	0.1
107	451695.88	2221387.71	данные отсутствуют	0.1

Выписка из Единого государственного реестра недвижимости об объекте недвижимости  
Сведения о частях земельного участка

Земельный участок				
(вид объекта недвижимости)				
Лист № ____ Раздела <b>4.2</b>		Всего листов раздела <b>4.2</b> : ____		Всего разделов: ____
10.08.2021 № 99/2021/409956004				
Кадастровый номер:			47:07:0722001:13194	
Сведения о характерных точках границы части (частей) земельного участка				
Учетный номер части: 6				
Система координат: МСК 47 зона 2				
Зона №				
Номер точки	Координаты, м		Описание закрепления на местности	Средняя квадратическая погрешность определения координат характерных точек границы части земельного участка, м
	X	Y		
1	2	3	4	5
1	451202.21	2221497.38	данные отсутствуют	0.1
42	450957.42	2221258.23	данные отсутствуют	0.1
45	450950.81	2221255.62	данные отсутствуют	данные отсутствуют
71	451731.94	2221365.6	данные отсутствуют	данные отсутствуют
72	451732.9	2221367.95	данные отсутствуют	данные отсутствуют
101	451438.75	2221360.71	данные отсутствуют	0.1
107	451695.88	2221387.71	данные отсутствуют	0.1
114	451387.84	2221431.04	данные отсутствуют	0.1
127	451729.01	2221356.9	данные отсутствуют	0.1
128	451719.28	2221383.63	данные отсутствуют	0.1
129	451690.83	2221395.35	данные отсутствуют	0.1
130	451689.76	2221409.11	данные отсутствуют	0.1
131	451692.08	2221428.69	данные отсутствуют	0.1
132	451688.9	2221432.34	данные отсутствуют	0.1
133	451651.18	2221405.45	данные отсутствуют	0.1
134	451647.97	2221402.39	данные отсутствуют	0.1
Государственный регистратор				ФГИС ЕГРН
полное наименование должности			подпись	инициалы, фамилия

М.П.

Выписка из Единого государственного реестра недвижимости об объекте недвижимости  
Сведения о частях земельного участка

Земельный участок				
(вид объекта недвижимости)				
Лист № ____ Раздела <b>4.2</b>		Всего листов раздела <b>4.2</b> : ____		Всего разделов: ____
10.08.2021 № 99/2021/409956004				
Кадастровый номер:			47:07:0722001:13194	
Номер точки	Координаты, м		Описание закрепления на местности	Средняя квадратическая погрешность определения координат характерных точек границы части земельного участка, м
	X	Y		
1	2	3	4	5
135	451637.59	2221393.4	данные отсутствуют	0.1
136	451666.07	2221390.62	данные отсутствуют	0.1
137	451669.85	2221394.21	данные отсутствуют	0.1
138	451670.16	2221390.22	данные отсутствуют	0.1
139	451719.05	2221361.01	данные отсутствуют	0.1
140	451390.63	2221397.79	данные отсутствуют	0.1
141	451393.45	2221426.74	данные отсутствуют	0.1
142	451389.97	2221430.83	данные отсутствуют	0.1
143	451388.05	2221433.07	данные отсутствуют	0.1
144	451373.28	2221450.29	данные отсутствуют	0.1
145	451370.44	2221421.33	данные отсутствуют	0.1
146	451460.56	2221316.55	данные отсутствуют	0.1

147	451463.39	2221345.56	данные отсутствуют	0.1
148	451457.85	2221352.05	данные отсутствуют	0.1
149	451427.39	2221387.31	данные отсутствуют	0.1
150	451397.08	2221390.27	данные отсутствуют	0.1
151	451421.13	2221362.43	данные отсутствуют	0.1

Государственный регистратор		ФГИС ЕГРН	
полное наименование должности		подпись	
		инициалы, фамилия	

М.П.

Раздел 4.2

Выписка из Единого государственного реестра недвижимости об объекте недвижимости

**Сведения о частях земельного участка**

<b>Земельный участок</b>			
(вид объекта недвижимости)			
Лист № ___ Раздела <b>4.2</b>	Всего листов раздела <b>4.2</b> : ___	Всего разделов: ___	Всего листов выписки: ___
<b>10.08.2021 № 99/2021/409956004</b>			
Кадастровый номер:		<b>47:07:0722001:13194</b>	

Номер точки	Координаты, м		Описание закрепления на местности	Средняя квадратическая погрешность определения координат характерных точек границы части земельного участка, м
	X	Y		
1	2	3	4	5
152	451437.11	2221343.93	данные отсутствуют	0.1
153	451441.92	2221338.36	данные отсутствуют	0.1
154	451414.21	2221659.47	данные отсутствуют	0.1
155	451419.56	2221672.82	данные отсутствуют	0.1
156	451419.98	2221673.89	данные отсутствуют	0.1
157	451420.77	2221674.8	данные отсутствуют	0.1
158	451391.14	2221708.93	данные отсутствуют	0.1
159	451374.68	2221705.01	данные отсутствуют	0.1
160	450958.6	2221256.3	данные отсутствуют	0.1
161	450952.93	2221280.31	данные отсутствуют	0.1
162	450947	2221274.39	данные отсутствуют	0.1
163	450953.5	2221251.23	данные отсутствуют	0.1
164	451203.07	2221506.13	данные отсутствуют	0.1
165	451195.03	2221492.72	данные отсутствуют	0.1
166	109676.69	120617.7	данные отсутствуют	0.1
167	109687.62	120605.3	данные отсутствуют	данные отсутствуют
168	109677.61	120606.42	данные отсутствуют	данные отсутствуют

Государственный регистратор		ФГИС ЕГРН	
полное наименование должности		подпись	
		инициалы, фамилия	

М.П.

Раздел 4.2

Выписка из Единого государственного реестра недвижимости об объекте недвижимости

**Сведения о частях земельного участка**

<b>Земельный участок</b>			
(вид объекта недвижимости)			
Лист № ___ Раздела <b>4.2</b>	Всего листов раздела <b>4.2</b> : ___	Всего разделов: ___	Всего листов выписки: ___
<b>10.08.2021 № 99/2021/409956004</b>			
Кадастровый номер:		<b>47:07:0722001:13194</b>	

Номер точки	Координаты, м		Описание закрепления на местности	Средняя квадратическая погрешность определения координат характерных точек границы части земельного участка, м
	X	Y		
1	2	3	4	5
169	109673.69	120610.64	данные отсутствуют	0.1
170	109668.92	120607.39	данные отсутствуют	данные отсутствуют
171	109663.05	120608.05	данные отсутствуют	данные отсутствуют
172	109673.56	120615.21	данные отсутствуют	0.1
173	109671.18	120618.01	данные отсутствуют	0.1
174	109672.34	120619.1	данные отсутствуют	данные отсутствуют

175	109677.56	120618.52	данные отсутствуют	данные отсутствуют
176	109692.16	120609.22	данные отсутствуют	0.1
177	109696.46	120604.31	данные отсутствуют	данные отсутствуют
178	109687.7	120605.29	данные отсутствуют	данные отсутствуют
179	109586.87	120551.43	данные отсутствуют	данные отсутствуют
180	109584.33	120554.44	данные отсутствуют	данные отсутствуют
181	109596.8	120562.93	данные отсутствуют	данные отсутствуют
182	109599.33	120559.92	данные отсутствуют	данные отсутствуют
183	109565.14	120231.33	данные отсутствуют	данные отсутствуют
184	109548.52	120207.64	данные отсутствуют	данные отсутствуют
185	109543.98	120208.15	данные отсутствуют	данные отсутствуют

Государственный регистратор		ФГИС ЕГРН
полное наименование должности	подпись	инициалы, фамилия

М.П.

Раздел 4.2

Выписка из Единого государственного реестра недвижимости об объекте недвижимости

**Сведения о частях земельного участка**

<b>Земельный участок</b>			
(вид объекта недвижимости)			
Лист № ____ Раздела <b>4.2</b>	Всего листов раздела <b>4.2</b> : ____	Всего разделов: ____	Всего листов выписки: ____
<b>10.08.2021 № 99/2021/409956004</b>			
Кадастровый номер:		<b>47:07:0722001:13194</b>	

Номер точки	Координаты, м		Описание закрепления на местности	Средняя квадратическая погрешность определения координат характерных точек границы части земельного участка, м
	X	Y		
1	2	3	4	5
186	109560.59	120231.84	данные отсутствуют	данные отсутствуют
187	109354.42	119963.57	данные отсутствуют	данные отсутствуют
188	109289.58	119899.46	данные отсутствуют	данные отсутствуют
189	109287.35	119902.86	данные отсутствуют	данные отсутствуют
190	109352.04	119966.81	данные отсутствуют	данные отсутствуют

Государственный регистратор		ФГИС ЕГРН
полное наименование должности	подпись	инициалы, фамилия

М.П.

<b>Сведения о характерных точках границы части (частей) земельного участка</b>				
Учетный номер части: 7				
Система координат: МСК-64				
Зона №				
Номер точки	Координаты, м		Описание закрепления на местности	Средняя квадратическая погрешность определения координат характерных точек границы части земельного участка, м
	X	Y		
1	2	3	4	5
1	451202.21	2221497.38	данные отсутствуют	0.1
42	450957.42	2221258.23	данные отсутствуют	0.1
45	450950.81	2221255.62	данные отсутствуют	данные отсутствуют
71	451731.94	2221365.6	данные отсутствуют	данные отсутствуют
72	451732.9	2221367.95	данные отсутствуют	данные отсутствуют
101	451438.75	2221360.71	данные отсутствуют	0.1
107	451695.88	2221387.71	данные отсутствуют	0.1



Выписка из Единого государственного реестра недвижимости об объекте недвижимости  
Сведения о частях земельного участка

Земельный участок				
(вид объекта недвижимости)				
Лист № ____ Раздела <b>4.2</b>		Всего листов раздела <b>4.2</b> : ____		Всего разделов: ____
10.08.2021 № 99/2021/409956004				
Кадастровый номер:			47:07:0722001:13194	
Сведения о характерных точках границы части (частей) земельного участка				
Учетный номер части: 7				
Система координат: МСК-64				
Зона №				
Номер точки	Координаты, м		Описание закрепления на местности	Средняя квадратическая погрешность определения координат характерных точек границы части земельного участка, м
	X	Y		
1	2	3	4	5
1	451202.21	2221497.38	данные отсутствуют	0.1
42	450957.42	2221258.23	данные отсутствуют	0.1
45	450950.81	2221255.62	данные отсутствуют	данные отсутствуют
71	451731.94	2221365.6	данные отсутствуют	данные отсутствуют
72	451732.9	2221367.95	данные отсутствуют	данные отсутствуют
101	451438.75	2221360.71	данные отсутствуют	0.1
107	451695.88	2221387.71	данные отсутствуют	0.1
114	451387.84	2221431.04	данные отсутствуют	0.1
127	451729.01	2221356.9	данные отсутствуют	0.1
128	451719.28	2221383.63	данные отсутствуют	0.1
129	451690.83	2221395.35	данные отсутствуют	0.1
130	451689.76	2221409.11	данные отсутствуют	0.1
131	451692.08	2221428.69	данные отсутствуют	0.1
132	451688.9	2221432.34	данные отсутствуют	0.1
133	451651.18	2221405.45	данные отсутствуют	0.1
134	451647.97	2221402.39	данные отсутствуют	0.1
Государственный регистратор				ФГИС ЕГРН
полное наименование должности			подпись	инициалы, фамилия

М.П.

Выписка из Единого государственного реестра недвижимости об объекте недвижимости  
Сведения о частях земельного участка

Земельный участок				
(вид объекта недвижимости)				
Лист № ____ Раздела <b>4.2</b>		Всего листов раздела <b>4.2</b> : ____		Всего разделов: ____
10.08.2021 № 99/2021/409956004				
Кадастровый номер:			47:07:0722001:13194	
Номер точки	Координаты, м		Описание закрепления на местности	Средняя квадратическая погрешность определения координат характерных точек границы части земельного участка, м
	X	Y		
1	2	3	4	5
135	451637.59	2221393.4	данные отсутствуют	0.1
136	451666.07	2221390.62	данные отсутствуют	0.1
137	451669.85	2221394.21	данные отсутствуют	0.1
138	451670.16	2221390.22	данные отсутствуют	0.1
139	451719.05	2221361.01	данные отсутствуют	0.1
140	451390.63	2221397.79	данные отсутствуют	0.1
141	451393.45	2221426.74	данные отсутствуют	0.1
142	451389.97	2221430.83	данные отсутствуют	0.1
143	451388.05	2221433.07	данные отсутствуют	0.1
144	451373.28	2221450.29	данные отсутствуют	0.1
145	451370.44	2221421.33	данные отсутствуют	0.1
146	451460.56	2221316.55	данные отсутствуют	0.1

147	451463.39	2221345.56	данные отсутствуют	0.1
148	451457.85	2221352.05	данные отсутствуют	0.1
149	451427.39	2221387.31	данные отсутствуют	0.1
150	451397.08	2221390.27	данные отсутствуют	0.1
151	451421.13	2221362.43	данные отсутствуют	0.1

Государственный регистратор				ФГИС ЕГРН
полное наименование должности		подпись		инициалы, фамилия

М.П.

Раздел 4.2

Выписка из Единого государственного реестра недвижимости об объекте недвижимости

**Сведения о частях земельного участка**

<b>Земельный участок</b>			
(вид объекта недвижимости)			
Лист № ___ Раздела <b>4.2</b>	Всего листов раздела <b>4.2</b> : ___	Всего разделов: ___	Всего листов выписки: ___
<b>10.08.2021 № 99/2021/409956004</b>			
Кадастровый номер:		<b>47:07:0722001:13194</b>	

Номер точки	Координаты, м		Описание закрепления на местности	Средняя квадратическая погрешность определения координат характерных точек границы части земельного участка, м
	X	Y		
1	2	3	4	5
152	451437.11	2221343.93	данные отсутствуют	0.1
153	451441.92	2221338.36	данные отсутствуют	0.1
154	451414.21	2221659.47	данные отсутствуют	0.1
155	451419.56	2221672.82	данные отсутствуют	0.1
156	451419.98	2221673.89	данные отсутствуют	0.1
157	451420.77	2221674.8	данные отсутствуют	0.1
158	451391.14	2221708.93	данные отсутствуют	0.1
159	451374.68	2221705.01	данные отсутствуют	0.1
160	450958.6	2221256.3	данные отсутствуют	0.1
161	450952.93	2221280.31	данные отсутствуют	0.1
162	450947	2221274.39	данные отсутствуют	0.1
163	450953.5	2221251.23	данные отсутствуют	0.1
164	451203.07	2221506.13	данные отсутствуют	0.1
165	451195.03	2221492.72	данные отсутствуют	0.1
166	109676.69	120617.7	данные отсутствуют	0.1
167	109687.62	120605.3	данные отсутствуют	данные отсутствуют
168	109677.61	120606.42	данные отсутствуют	данные отсутствуют

Государственный регистратор				ФГИС ЕГРН
полное наименование должности		подпись		инициалы, фамилия

М.П.

Раздел 4.2

Выписка из Единого государственного реестра недвижимости об объекте недвижимости

**Сведения о частях земельного участка**

<b>Земельный участок</b>			
(вид объекта недвижимости)			
Лист № ___ Раздела <b>4.2</b>	Всего листов раздела <b>4.2</b> : ___	Всего разделов: ___	Всего листов выписки: ___
<b>10.08.2021 № 99/2021/409956004</b>			
Кадастровый номер:		<b>47:07:0722001:13194</b>	

Номер точки	Координаты, м		Описание закрепления на местности	Средняя квадратическая погрешность определения координат характерных точек границы части земельного участка, м
	X	Y		
1	2	3	4	5
169	109673.69	120610.64	данные отсутствуют	0.1
170	109668.92	120607.39	данные отсутствуют	данные отсутствуют
171	109663.05	120608.05	данные отсутствуют	данные отсутствуют
172	109673.56	120615.21	данные отсутствуют	0.1
173	109671.18	120618.01	данные отсутствуют	0.1
174	109672.34	120619.1	данные отсутствуют	данные отсутствуют

175	109677.56	120618.52	данные отсутствуют	данные отсутствуют
176	109692.16	120609.22	данные отсутствуют	0.1
177	109696.46	120604.31	данные отсутствуют	данные отсутствуют
178	109687.7	120605.29	данные отсутствуют	данные отсутствуют
179	109586.87	120551.43	данные отсутствуют	данные отсутствуют
180	109584.33	120554.44	данные отсутствуют	данные отсутствуют
181	109596.8	120562.93	данные отсутствуют	данные отсутствуют
182	109599.33	120559.92	данные отсутствуют	данные отсутствуют
183	109565.14	120231.33	данные отсутствуют	данные отсутствуют
184	109548.52	120207.64	данные отсутствуют	данные отсутствуют
185	109543.98	120208.15	данные отсутствуют	данные отсутствуют

Государственный регистратор		ФГИС ЕГРН
полное наименование должности	подпись	инициалы, фамилия

М.П.

Раздел 4.2

Выписка из Единого государственного реестра недвижимости об объекте недвижимости  
Сведения о частях земельного участка

<b>Земельный участок</b>			
(вид объекта недвижимости)			
Лист № ____ Раздела <b>4.2</b>	Всего листов раздела <b>4.2</b> : ____	Всего разделов: ____	Всего листов выписки: ____
<b>10.08.2021 № 99/2021/409956004</b>			
Кадастровый номер:		<b>47:07:0722001:13194</b>	

Номер точки	Координаты, м		Описание закрепления на местности	Средняя квадратическая погрешность определения координат характерных точек границы части земельного участка, м
	X	Y		
1	2	3	4	5
186	109560.59	120231.84	данные отсутствуют	данные отсутствуют
187	109354.42	119963.57	данные отсутствуют	данные отсутствуют
188	109289.58	119899.46	данные отсутствуют	данные отсутствуют
189	109287.35	119902.86	данные отсутствуют	данные отсутствуют
190	109352.04	119966.81	данные отсутствуют	данные отсутствуют

Государственный регистратор		ФГИС ЕГРН
полное наименование должности	подпись	инициалы, фамилия

М.П.

Выписка из Единого государственного реестра недвижимости об объекте недвижимости

**Сведения о характеристиках объекта недвижимости**

На основании запроса от 09.08.2021 г., поступившего на рассмотрение 10.08.2021 г., сообщаем, что согласно записям Единого государственного реестра недвижимости:

<b>Земельный участок</b>			
(вид объекта недвижимости)			
Лист № ____ Раздела <b>1</b>	Всего листов раздела <b>1</b> : ____	Всего разделов: ____	Всего листов выписки: ____
<b>10.08.2021 № 99/2021/409962362</b>			
Кадастровый номер:		<b>47:07:0722001:28763</b>	

Номер кадастрового квартала:	47:07:0722001
Дата присвоения кадастрового номера:	14.11.2016
Ранее присвоенный государственный учетный номер:	данные отсутствуют
Адрес:	Ленинградская область, Всеволожский район
Площадь:	264 +/- 5.69кв. м
Кадастровая стоимость, руб.:	275505.12
Кадастровые номера расположенных в пределах земельного участка объектов недвижимости:	данные отсутствуют
Кадастровые номера объектов недвижимости, из которых образован объект недвижимости:	47:07:0722001:13184, 47:07:0722001:4095
Кадастровые номера образованных объектов недвижимости:	данные отсутствуют
Сведения о включении объекта недвижимости в состав предприятия как имущественного комплекса:	

Государственный регистратор		ФГИС ЕГРН
полное наименование должности	подпись	инициалы, фамилия

М.П.

Выписка из Единого государственного реестра недвижимости об объекте недвижимости

**Сведения о характеристиках объекта недвижимости**

<b>Земельный участок</b>			
(вид объекта недвижимости)			
Лист № ____ Раздела <b>1</b>	Всего листов раздела <b>1</b> : ____	Всего разделов: ____	Всего листов выписки: ____
<b>10.08.2021 № 99/2021/409962362</b>			
Кадастровый номер:		<b>47:07:0722001:28763</b>	

Категория земель:	Земли населённых пунктов
Виды разрешенного использования:	Размещение объектов инженерно-технического обеспечения
Сведения о кадастровом инженерере:	Николаев Владислав Станиславович №78-10-0077, ООО "ПП "РАДИАНТ"
Сведения о лесах, водных объектах и об иных природных объектах, расположенных в пределах земельного участка:	данные отсутствуют
Сведения о том, что земельный участок полностью или частично расположен в границах зоны с особыми условиями использования территории или территории объекта культурного наследия	данные отсутствуют
Сведения о том, что земельный участок расположен в границах особой экономической зоны, территории опережающего социально-экономического развития, зоны территориального развития в Российской Федерации, игровой зоны:	данные отсутствуют
Сведения о том, что земельный участок расположен в границах особо охраняемой природной территории, охотничьих угодий, лесничеств, лесопарков:	данные отсутствуют
Сведения о результатах проведения государственного земельного надзора:	данные отсутствуют
Сведения о расположении земельного участка в границах территории, в отношении которой утверждён проект	данные отсутствуют

межевания территории:	
-----------------------	--

Государственный регистратор		ФГИС ЕГРН
полное наименование должности	подпись	инициалы, фамилия

М.П.

Раздел 1

Выписка из Единого государственного реестра недвижимости об объекте недвижимости

**Сведения о характеристиках объекта недвижимости**

<b>Земельный участок</b>			
(вид объекта недвижимости)			
Лист № __ Раздела <b>1</b>	Всего листов раздела <b>1</b> : __	Всего разделов: __	Всего листов выписки: __
<b>10.08.2021 № 99/2021/409962362</b>			
Кадастровый номер:		<b>47:07:0722001:28763</b>	

Условный номер земельного участка:	данные отсутствуют
Сведения о принятии акта и (или) заключении договора, предусматривающих предоставление в соответствии с земельным законодательством исполнительным органом государственной власти или органом местного самоуправления находящегося в государственной или муниципальной собственности земельного участка для строительства наемного дома социального использования или наемного дома коммерческого использования:	данные отсутствуют
Сведения о том, что земельный участок или земельные участки образованы на основании решения об изъятии земельного участка и (или) расположенного на нем объекта недвижимости для государственных или муниципальных нужд:	данные отсутствуют
Сведения о том, что земельный участок образован из земель или земельного участка, государственная собственность на которые не разграничена:	данные отсутствуют
Сведения о наличии земельного спора о местоположении границ земельных участков:	данные отсутствуют
Статус записи об объекте недвижимости:	Сведения об объекте недвижимости имеют статус "актуальные"
Особые отметки:	Для данного земельного участка обеспечен доступ посредством земельного участка (земельных участков) с кадастровым номером (кадастровыми номерами) 47:07:0722001:4096. Сведения о видах разрешенного использования имеют статус «Актуальные незасвидетельствованные». Право (ограничение права, обременение объекта недвижимости) зарегистрировано на данный объект недвижимости с видами разрешенного использования «Для иных видов жилой застройки». Сведения необходимые для заполнения раздела 4 отсутствуют. Сведения необходимые для заполнения раздела 4.1 отсутствуют. Сведения необходимые для заполнения раздела 4.2 отсутствуют.
Получатель выписки:	Колбухова Юлия Александровна

Государственный регистратор		ФГИС ЕГРН
полное наименование должности	подпись	инициалы, фамилия

М.П.

Выписка из Единого государственного реестра недвижимости об объекте недвижимости  
Сведения о зарегистрированных правах

<b>Земельный участок</b>			
<small>(вид объекта недвижимости)</small>			
Лист № ____ Раздела <b>2</b>	Всего листов раздела <b>2</b> : ____	Всего разделов: ____	Всего листов выписки: ____
<b>10.08.2021 № 99/2021/409962362</b>			
Кадастровый номер:		<b>47:07:0722001:28763</b>	
1.	Правообладатель (правообладатели):	1.1.	Общество с ограниченной ответственностью "Эталон", ИНН: 7813483438
2.	Вид, номер и дата государственной регистрации права:	2.1.	Собственность, № 47:07:0722001:28763-47/012/2017-7 от 14.07.2017
3.	Ограничение прав и обременение объекта недвижимости:	не зарегистрировано	
4.	Договоры участия в долевом строительстве:	не зарегистрировано	
5.	Заявленные в судебном порядке права требования:	данные отсутствуют	
6.	Сведения о возражении в отношении зарегистрированного права:	данные отсутствуют	
7.	Сведения о наличии решения об изъятии объекта недвижимости для государственных и муниципальных нужд:	данные отсутствуют	
8.	Сведения о невозможности государственной регистрации без личного участия правообладателя или его законного представителя:		
9.	Правопритязания и сведения о наличии поступивших, но не рассмотренных заявлений о проведении государственной регистрации права (перехода, прекращения права), ограничения права или обременения объекта недвижимости, сделки в отношении объекта недвижимости:	данные отсутствуют	
10.	Сведения об осуществлении государственной регистрации сделки, права, ограничения права без необходимого в силу закона согласия третьего лица, органа:	данные отсутствуют	
11.	Сведения о невозможности государственной регистрации перехода, прекращения, ограничения права на земельный участок из земель сельскохозяйственного назначения:		

Государственный регистратор		ФГИС ЕГРН
полное наименование должности	подпись	инициалы, фамилия

М.П.

Выписка из Единого государственного реестра недвижимости об объекте недвижимости  
**Описание местоположения земельного участка**

<b>Земельный участок</b>			
(вид объекта недвижимости)			
Лист № ____ Раздела <b>3</b>	Всего листов раздела <b>3</b> : ____	Всего разделов: ____	Всего листов выписки: ____
<b>10.08.2021 № 99/2021/409962362</b>			
Кадастровый номер:		<b>47:07:0722001:28763</b>	

План (чертеж, схема) земельного участка			
Масштаб 1: данные отсутствуют	Условные обозначения:		

Государственный регистратор		ФГИС ЕГРН
полное наименование должности	подпись	инициалы, фамилия

М.П.

Выписка из Единого государственного реестра недвижимости об объекте недвижимости  
**Описание местоположения земельного участка**

<b>Земельный участок</b>			
<small>(вид объекта недвижимости)</small>			
Лист № ____ Раздела <b>3.2</b>	Всего листов раздела <b>3.2</b> : ____	Всего разделов: ____	Всего листов выписки: ____
<b>10.08.2021 № 99/2021/409962362</b>			
Кадастровый номер:		<b>47:07:0722001:28763</b>	

Сведения о характерных точках границы земельного участка				
Система координат: МСК 47 зона 2				
Зона №				
Номер точки	Координаты		Описание закрепления на местности	Средняя квадратическая погрешность определения координат характерных точек границ земельного участка, м
	X	Y		
1	2	3	4	5
1	451265.71	2221148.61	данные отсутствуют	0.1
2	451266.87	2221160.55	данные отсутствуют	0.1
3	451253.17	2221161.89	данные отсутствуют	0.1
4	451244.98	2221162.69	данные отсутствуют	0.1
5	451243.81	2221150.75	данные отсутствуют	0.1

Государственный регистратор		ФГИС ЕГРН
полное наименование должности	подпись	инициалы, фамилия

М.П.



Выписка из Единого государственного реестра недвижимости об объекте недвижимости

**Сведения о характеристиках объекта недвижимости**

На основании запроса от 06.08.2021 г., поступившего на рассмотрение 06.08.2021 г., сообщаем, что согласно записям Единого государственного реестра недвижимости:

<b>Земельный участок</b>			
(вид объекта недвижимости)			
Лист № ____ Раздела <b>1</b>	Всего листов раздела <b>1</b> : ____	Всего разделов: ____	Всего листов выписки: ____
<b>06.08.2021 № 99/2021/409604529</b>			
Кадастровый номер:		<b>47:07:0722001:32754</b>	

Номер кадастрового квартала:	47:07:0722001
Дата присвоения кадастрового номера:	14.02.2017
Ранее присвоенный государственный учетный номер:	данные отсутствуют
Адрес:	Ленинградская область, Всеволожский муниципальный район
Площадь:	113440 +/- 118 кв. м
Кадастровая стоимость, руб.:	306949355.2
Кадастровые номера расположенных в пределах земельного участка объектов недвижимости:	47:07:0722001:96131, 47:07:0722001:96132, 47:07:0722001:75628, 47:07:0722001:95947, 47:07:0722001:98626, 47:07:0722001:98625, 47:07:0722001:95943, 47:07:0722001:77853, 47:07:0722001:101559, 47:07:0722001:78441, 47:07:0722001:98662, 47:07:0722001:95196, 47:07:0722001:101826, 47:07:0722001:102759, 47:07:0722001:103512, 47:07:0722001:104090, 47:07:0722001:104371, 47:07:0722001:104372, 47:07:0722001:104374
Кадастровые номера объектов недвижимости, из которых образован объект недвижимости:	47:07:0722001:24409
Кадастровые номера образованных объектов недвижимости:	данные отсутствуют
Сведения о включении объекта недвижимости в состав предприятия как имущественного комплекса:	

Государственный регистратор		ФГИС ЕГРН
полное наименование должности	подпись	инициалы, фамилия

М.П.

Выписка из Единого государственного реестра недвижимости об объекте недвижимости

**Сведения о характеристиках объекта недвижимости**

<b>Земельный участок</b>			
(вид объекта недвижимости)			
Лист № ____ Раздела <b>1</b>	Всего листов раздела <b>1</b> : ____	Всего разделов: ____	Всего листов выписки: ____
<b>06.08.2021 № 99/2021/409604529</b>			
Кадастровый номер:		<b>47:07:0722001:32754</b>	

Категория земель:	Земли населённых пунктов
Виды разрешенного использования:	Для комплексного освоения в целях жилищного строительства
Сведения о кадастровом инженерере:	Чернышёва Анастасия Сергеевна №53-10-9
Сведения о лесах, водных объектах и об иных природных объектах, расположенных в пределах земельного участка:	данные отсутствуют
Сведения о том, что земельный участок полностью или частично расположен в границах зоны с особыми условиями использования территории или территории объекта культурного наследия	данные отсутствуют
Сведения о том, что земельный участок расположен в границах особой экономической зоны, территории опережающего социально-экономического развития, зоны территориального развития в Российской Федерации, игорной зоны:	данные отсутствуют
Сведения о том, что земельный участок расположен в границах особо охраняемой природной территории, охотничьих угодий, лесничеств, лесопарков:	данные отсутствуют
Сведения о результатах проведения государственного	данные отсутствуют

земельного надзора:	
Сведения о расположении земельного участка в границах территории, в отношении которой утвержден проект межевания территории:	данные отсутствуют

Государственный регистратор		ФГИС ЕГРН
полное наименование должности	подпись	инициалы, фамилия

М.П.

Раздел 1

Выписка из Единого государственного реестра недвижимости об объекте недвижимости

**Сведения о характеристиках объекта недвижимости**

<b>Земельный участок</b>			
(вид объекта недвижимости)			
Лист № __ Раздела <b>1</b>	Всего листов раздела <b>1</b> : __	Всего разделов: __	Всего листов выписки: __
<b>06.08.2021 № 99/2021/409604529</b>			
Кадастровый номер:		<b>47:07:0722001:32754</b>	

Условный номер земельного участка:	данные отсутствуют
Сведения о принятии акта и (или) заключении договора, предусматривающих предоставление в соответствии с земельным законодательством исполнительным органом государственной власти или органом местного самоуправления находящегося в государственной или муниципальной собственности земельного участка для строительства наемного дома социального использования или наемного дома коммерческого использования:	данные отсутствуют
Сведения о том, что земельный участок или земельные участки образованы на основании решения об изъятии земельного участка и (или) расположенного на нем объекта недвижимости для государственных или муниципальных нужд:	данные отсутствуют
Сведения о том, что земельный участок образован из земель или земельного участка, государственная собственность на которые не разграничена:	данные отсутствуют
Сведения о наличии земельного спора о местоположении границ земельных участков:	данные отсутствуют
Статус записи об объекте недвижимости:	Сведения об объекте недвижимости имеют статус "актуальные"
Особые отметки:	Граница земельного участка не установлена в соответствии с требованиями земельного законодательства. Посредством данного земельного участка обеспечен доступ к земельному участку (земельным участкам) с кадастровым номером (кадастровыми номерами) 47:07:0722001:43807, 47:07:0722001:43808, 47:07:0722001:43812, 47:07:0722001:43816. Сведения о видах разрешенного использования имеют статус «Актуальные незавидетельствованные». Право (ограничение права, обременение объекта недвижимости) зарегистрировано на данный объект недвижимости с видами разрешенного использования отсутствует. Сведения необходимые для заполнения раздела 3.1 отсутствуют. Сведения необходимые для заполнения раздела 3.2 отсутствуют.
Получатель выписки:	Колбухова Юлия Александровна

Государственный регистратор		ФГИС ЕГРН
полное наименование должности	подпись	инициалы, фамилия

М.П.

Выписка из Единого государственного реестра недвижимости об объекте недвижимости  
Сведения о зарегистрированных правах

<b>Земельный участок</b>			
<small>(вид объекта недвижимости)</small>			
Лист № ____ Раздела <b>2</b>	Всего листов раздела <b>2</b> : ____	Всего разделов: ____	Всего листов выписки: ____
<b>06.08.2021 № 99/2021/409604529</b>			
Кадастровый номер:		<b>47:07:0722001:32754</b>	
1. Правообладатель (правообладатели):	1.1.	Общество с ограниченной ответственностью "Прометей", ИНН: 7840307985	
2. Вид, номер и дата государственной регистрации права:	2.1.	Сервитут (право), № 47:07:0722001:24409-47/012/2017-1 от 22.02.2017	
3. Ограничение прав и обременение объекта недвижимости:	не зарегистрировано		

Государственный регистратор		ФГИС ЕГРН
полное наименование должности	подпись	инициалы, фамилия

М.П.

<b>Земельный участок</b>			
<small>(вид объекта недвижимости)</small>			
Лист № ____ Раздела <b>2</b>	Всего листов раздела <b>2</b> : ____	Всего разделов: ____	Всего листов выписки: ____
<b>06.08.2021 № 99/2021/409604529</b>			
Кадастровый номер:		<b>47:07:0722001:32754</b>	

1. Правообладатель (правообладатели):	1.2.	Муниципальное образование Муруинское сельское поселение муниципального образования Всеволожский муниципальный район Ленинградской области
2. Вид, номер и дата государственной регистрации права:	2.2.	Собственность, № 47:07:0722001:32754-47/025/2017-3 от 14.07.2017
Ограничение прав и обременение объекта недвижимости:		
3. 3.2.1.	вид:	Сервитут
	дата государственной регистрации:	29.03.2019
	номер государственной регистрации:	47:07:0722001:32754-47/000/2019-11
	срок, на который установлено ограничение прав и обременение объекта недвижимости:	с 29.03.2019 по 31.09.2065
	лицо, в пользу которого установлено ограничение прав и обременение объекта недвижимости:	Общество с ограниченной ответственностью "Нева Телеком", ИНН: 7842112100
	основание государственной регистрации:	

Государственный регистратор		ФГИС ЕГРН
полное наименование должности	подпись	инициалы, фамилия

М.П.

<b>Земельный участок</b>			
<small>(вид объекта недвижимости)</small>			
Лист № ____ Раздела <b>2</b>	Всего листов раздела <b>2</b> : ____	Всего разделов: ____	Всего листов выписки: ____
<b>06.08.2021 № 99/2021/409604529</b>			
Кадастровый номер:		<b>47:07:0722001:32754</b>	

1. Правообладатель (правообладатели):	1.3.	Общество с ограниченной ответственностью "Петербургтеплоэнерго", ИНН: 7838024362
2. Вид, номер и дата государственной регистрации права:	2.3.	Сервитут (право), № 47:07:0722001:32754-47/012/2018-7 от 25.09.2018
Ограничение прав и обременение объекта недвижимости:		
3. 3.3.1.	вид:	Сервитут
	дата государственной регистрации:	25.09.2018
	номер государственной регистрации:	47:07:0722001:32754-47/012/2018-8
	срок, на который установлено ограничение прав и обременение объекта недвижимости:	с 24.07.2018 по 30.09.2065
	лицо, в пользу которого установлено ограничение прав и обременение объекта недвижимости:	Общество с ограниченной ответственностью "Петербургтеплоэнерго", ИНН: 7838024362
	основание государственной регистрации:	
1. Правообладатель (правообладатели):	1.4.	Общество с ограниченной ответственностью "Нева Телеком", ИНН: 7842112100

2.	Вид, номер и дата государственной регистрации права:	2.4.	Сервитут (право), № 47:07:0722001:32754-47/000/2019-10 от 29.03.2019
3.	Ограничение прав и обременение объекта недвижимости:		не зарегистрировано
4.	Договоры участия в долевом строительстве:		не зарегистрировано
5.	Заявленные в судебном порядке права требования:		данные отсутствуют
6.	Сведения о возражении в отношении зарегистрированного права:		данные отсутствуют
7.	Сведения о наличии решения об изъятии объекта недвижимости для государственных и муниципальных нужд:		данные отсутствуют
8.	Сведения о невозможности государственной регистрации без личного участия правообладателя или его законного представителя:		
9.	Правопритязания и сведения о наличии поступивших, но не рассмотренных заявлений о проведении государственной регистрации права (перехода, прекращения права), ограничения права или обременения объекта недвижимости, сделки в отношении объекта недвижимости:		данные отсутствуют
10.	Сведения об осуществлении государственной регистрации сделки, права, ограничения права без необходимого в силу закона согласия третьего лица, органа:		данные отсутствуют
11.	Сведения о невозможности государственной регистрации перехода, прекращения, ограничения права на земельный участок из земель сельскохозяйственного назначения:		

Государственный регистратор		ФГИС ЕГРН
полное наименование должности	подпись	инициалы, фамилия

М.П.

Выписка из Единого государственного реестра недвижимости об объекте недвижимости  
Сведения о частях земельного участка

<b>Земельный участок</b>			
<small>(вид объекта недвижимости)</small>			
Лист № ____ Раздела <b>4</b>	Всего листов раздела <b>4</b> : ____	Всего разделов: ____	Всего листов выписки: ____
<b>06.08.2021 № 99/2021/409604529</b>			
Кадастровый номер:		<b>47:07:0722001:32754</b>	

План (чертеж, схема) части земельного участка	Учетный номер части: <b>47:07:0722001:32754/1</b>
Масштаб 1: данные отсутствуют	Условные обозначения:

Государственный регистратор		ФГИС ЕГРН
полное наименование должности	подпись	инициалы, фамилия

М.П.

Выписка из Единого государственного реестра недвижимости об объекте недвижимости  
Сведения о частях земельного участка

<b>Земельный участок</b>			
<small>(вид объекта недвижимости)</small>			
Лист № ____ Раздела <b>4</b>	Всего листов раздела <b>4</b> : ____	Всего разделов: ____	Всего листов выписки: ____
<b>06.08.2021 № 99/2021/409604529</b>			
Кадастровый номер:		<b>47:07:0722001:32754</b>	

План (чертеж, схема) части земельного участка	Учетный номер части: <b>47:07:0722001:32754/2</b>
Масштаб 1: данные отсутствуют	Условные обозначения:

Государственный регистратор		ФГИС ЕГРН
полное наименование должности	подпись	инициалы, фамилия

М.П.

Выписка из Единого государственного реестра недвижимости об объекте недвижимости  
Сведения о частях земельного участка

<b>Земельный участок</b>			
(вид объекта недвижимости)			
Лист № ____ Раздела <b>4</b>	Всего листов раздела <b>4</b> : ____	Всего разделов: ____	Всего листов выписки: ____
<b>06.08.2021 № 99/2021/409604529</b>			
Кадастровый номер:		<b>47:07:0722001:32754</b>	

План (чертеж, схема) части земельного участка		Учетный номер части: <b>47:07:0722001:32754/3</b>	
Масштаб 1: данные отсутствуют	Условные обозначения:		

Государственный регистратор		ФГИС ЕГРН
полное наименование должности	подпись	инициалы, фамилия

М.П.

Раздел 4

Выписка из Единого государственного реестра недвижимости об объекте недвижимости  
Сведения о частях земельного участка

<b>Земельный участок</b>			
(вид объекта недвижимости)			
Лист № ____ Раздела <b>4</b>	Всего листов раздела <b>4</b> : ____	Всего разделов: ____	Всего листов выписки: ____
<b>06.08.2021 № 99/2021/409604529</b>			
Кадастровый номер:		<b>47:07:0722001:32754</b>	

План (чертеж, схема) части земельного участка		Учетный номер части: <b>47:07:0722001:32754/4</b>	
Масштаб 1: данные отсутствуют	Условные обозначения:		

Государственный регистратор		ФГИС ЕГРН
полное наименование должности	подпись	инициалы, фамилия

М.П.

Раздел 4

Выписка из Единого государственного реестра недвижимости об объекте недвижимости  
Сведения о частях земельного участка

<b>Земельный участок</b>	286
--------------------------	-----

(вид объекта недвижимости)

Лист № ____ Раздела <b>4</b>	Всего листов раздела <b>4</b> : ____	Всего разделов: ____	Всего листов выписки: ____
<b>06.08.2021 № 99/2021/409604529</b>			
Кадастровый номер:		<b>47:07:0722001:32754</b>	

План (чертеж, схема) части земельного участка	Учетный номер части: <b>47:07:0722001:32754/5</b>		
Масштаб 1: данные отсутствуют	Условные обозначения:		

Государственный регистратор		ФГИС ЕГРН
полное наименование должности	подпись	инициалы, фамилия

М.П.

Раздел 4

Выписка из Единого государственного реестра недвижимости об объекте недвижимости  
**Сведения о частях земельного участка**

<b>Земельный участок</b>			
(вид объекта недвижимости)			
Лист № ____ Раздела <b>4</b>	Всего листов раздела <b>4</b> : ____	Всего разделов: ____	Всего листов выписки: ____
<b>06.08.2021 № 99/2021/409604529</b>			
Кадастровый номер:		<b>47:07:0722001:32754</b>	

План (чертеж, схема) части земельного участка	Учетный номер части: <b>47:07:0722001:32754/6</b>		
Масштаб 1: данные отсутствуют	Условные обозначения:		

Государственный регистратор		ФГИС ЕГРН
полное наименование должности	подпись	инициалы, фамилия

М.П.

Выписка из Единого государственного реестра недвижимости об объекте недвижимости  
Сведения о частях земельного участка

<b>Земельный участок</b>			
<small>(вид объекта недвижимости)</small>			
Лист № ____ Раздела <b>4.1</b>	Всего листов раздела <b>4.1</b> : ____	Всего разделов: ____	Всего листов выписки: ____
<b>06.08.2021 № 99/2021/409604529</b>			
Кадастровый номер:		<b>47:07:0722001:32754</b>	

Учетный номер части	Площадь (м <sup>2</sup> )	Содержание ограничения в использовании или ограничения права на объект недвижимости или обременения объекта недвижимости
1	2	3
1	13519	Иные ограничения (обременения) прав
2	1410	Иные ограничения (обременения) прав
3	308	Ограничения прав на земельный участок, предусмотренные статьями 56, 56.1 Земельного кодекса Российской Федерации, Свидетельство о государственной регистрации права № 516904 от 19.03.2012, срок действия: 03.10.2017
4	10370	Частный сервитут, Временные. Дата истечения срока действия временного характера - 25.09.2023
5	20	Аренда (в том числе, субаренда), Временные. Дата истечения срока действия временного характера - 30.03.2024
6	4	Аренда (в том числе, субаренда), Временные. Дата истечения срока действия временного характера - 13.07.2024

Государственный регистратор		ФГИС ЕГРН
полное наименование должности	подпись	инициалы, фамилия

М.П.

Сведения о характерных точках границы части (частей) земельного участка				
Учетный номер части: 1				
Система координат: Местная 167				
Зона №				
Номер точки	Координаты, м		Описание закрепления на местности	Средняя квадратическая погрешность определения координат характерных точек границы части земельного участка, м
	X	Y		
1	2	3	4	5
1	107662.66	122257.14	данные отсутствуют	данные отсутствуют
2	107666.44	122247.74	данные отсутствуют	данные отсутствуют
3	107676.16	122223.01	данные отсутствуют	данные отсутствуют
4	107680.34	122224.66	данные отсутствуют	данные отсутствуют
5	107668.74	122254.17	данные отсутствуют	данные отсутствуют
6	107666.87	122258.8	данные отсутствуют	данные отсутствуют
7	107561.63	122694.39	данные отсутствуют	данные отсутствуют
8	107560.35	122697.61	данные отсутствуют	данные отсутствуют
9	107557.56	122696.51	данные отсутствуют	данные отсутствуют
10	107558.84	122693.29	данные отсутствуют	данные отсутствуют
11	107510.3	122674.08	данные отсутствуют	данные отсутствуют
12	107512.28	122668.49	данные отсутствуют	данные отсутствуют
13	107574.51	122693.13	данные отсутствуют	данные отсутствуют
14	107611.92	122707.93	данные отсутствуют	данные отсутствуют
15	107627.19	122669.28	данные отсутствуют	данные отсутствуют
16	107627.22	122667.83	данные отсутствуют	данные отсутствуют



Выписка из Единого государственного реестра недвижимости об объекте недвижимости  
Сведения о частях земельного участка

Земельный участок				
(вид объекта недвижимости)				
Лист № ____ Раздела <b>4.2</b>		Всего листов раздела <b>4.2</b> : ____		Всего разделов: ____
06.08.2021 № 99/2021/409604529				
Кадастровый номер:			47:07:0722001:32754	
Сведения о характерных точках границы части (частей) земельного участка				
Учетный номер части: 1				
Система координат: Местная 167				
Зона №				
Номер точки	Координаты, м		Описание закрепления на местности	Средняя квадратическая погрешность определения координат характерных точек границы части земельного участка, м
	X	Y		
1	2	3	4	5
1	107662.66	122257.14	данные отсутствуют	данные отсутствуют
2	107666.44	122247.74	данные отсутствуют	данные отсутствуют
3	107676.16	122223.01	данные отсутствуют	данные отсутствуют
4	107680.34	122224.66	данные отсутствуют	данные отсутствуют
5	107668.74	122254.17	данные отсутствуют	данные отсутствуют
6	107666.87	122258.8	данные отсутствуют	данные отсутствуют
7	107561.63	122694.39	данные отсутствуют	данные отсутствуют
8	107560.35	122697.61	данные отсутствуют	данные отсутствуют
9	107557.56	122696.51	данные отсутствуют	данные отсутствуют
10	107558.84	122693.29	данные отсутствуют	данные отсутствуют
11	107510.3	122674.08	данные отсутствуют	данные отсутствуют
12	107512.28	122668.49	данные отсутствуют	данные отсутствуют
13	107574.51	122693.13	данные отсутствуют	данные отсутствуют
14	107611.92	122707.93	данные отсутствуют	данные отсутствуют
15	107627.19	122669.28	данные отсутствуют	данные отсутствуют
16	107627.22	122667.83	данные отсутствуют	данные отсутствуют
Государственный регистратор				ФГИС ЕГРН
полное наименование должности			подпись	инициалы, фамилия

М.П.

Выписка из Единого государственного реестра недвижимости об объекте недвижимости  
Сведения о частях земельного участка

Земельный участок				
(вид объекта недвижимости)				
Лист № ____ Раздела <b>4.2</b>		Всего листов раздела <b>4.2</b> : ____		Всего разделов: ____
06.08.2021 № 99/2021/409604529				
Кадастровый номер:			47:07:0722001:32754	
Номер точки	Координаты, м		Описание закрепления на местности	Средняя квадратическая погрешность определения координат характерных точек границы части земельного участка, м
	X	Y		
1	2	3	4	5
17	107604.9	122659	данные отсутствуют	данные отсутствуют
18	107589.38	122655.45	данные отсутствуют	данные отсутствуют
19	107525.82	122630.29	данные отсутствуют	данные отсутствуют
20	107526.8	122627.5	данные отсутствуют	данные отсутствуют
21	107590.26	122652.62	данные отсутствуют	данные отсутствуют
22	107605.55	122656.1	данные отсутствуют	данные отсутствуют
23	107620.43	122661.95	данные отсутствуют	данные отсутствуют
24	107621.89	122658.24	данные отсутствуют	данные отсутствуют
25	107624.7	122659.35	данные отсутствуют	данные отсутствуют
26	107623.24	122663.05	данные отсутствуют	данные отсутствуют
27	107627.26	122664.63	данные отсутствуют	данные отсутствуют
28	107627.33	122660.38	данные отсутствуют	данные отсутствуют

29	107630.29	122661.56	данные отсутствуют	данные отсутствуют
30	107630.18	122665.78	данные отсутствуют	данные отсутствуют
31	107630.98	122666.09	данные отсутствуют	данные отсутствуют
32	107634.2	122670.01	данные отсутствуют	данные отсутствуют
33	107927.78	122786.23	данные отсутствуют	данные отсутствуют

Государственный регистратор				ФГИС ЕГРН
полное наименование должности		подпись		инициалы, фамилия

М.П.

Раздел 4.2

Выписка из Единого государственного реестра недвижимости об объекте недвижимости

**Сведения о частях земельного участка**

<b>Земельный участок</b>			
(вид объекта недвижимости)			
Лист № ___ Раздела <b>4.2</b>	Всего листов раздела <b>4.2</b> : ___	Всего разделов: ___	Всего листов выписки: ___
<b>06.08.2021 № 99/2021/409604529</b>			
Кадастровый номер:		<b>47:07:0722001:32754</b>	

Номер точки	Координаты, м		Описание закрепления на местности	Средняя квадратическая погрешность определения координат характерных точек границы части земельного участка, м
	X	Y		
1	2	3	4	5
34	107953.23	122804.75	данные отсутствуют	данные отсутствуют
35	108019.44	122830.97	данные отсутствуют	данные отсутствуют
36	108044.47	122838.52	данные отсутствуют	данные отсутствуют
37	108045.49	122839.14	данные отсутствуют	данные отсутствуют
38	108081.5	122780.1	данные отсутствуют	данные отсутствуют
39	108090.24	122766.14	данные отсутствуют	данные отсутствуют
40	108091.56	122757.4	данные отсутствуют	данные отсутствуют
41	108241.21	122518.93	данные отсутствуют	данные отсутствуют
42	108244.05	122520.7	данные отсутствуют	данные отсутствуют
43	108251.22	122509.26	данные отсутствуют	данные отсутствуют
44	108250.61	122500.42	данные отсутствуют	данные отсутствуют
45	108251.18	122498.99	данные отсутствуют	данные отсутствуют
46	108231.17	122491.07	данные отсутствуют	данные отсутствуют
47	108228.99	122496.58	данные отсутствуют	данные отсутствуют
48	107761.98	122311.69	данные отсутствуют	данные отсутствуют
49	107758.89	122319.49	данные отсутствуют	данные отсутствуют
50	107756.1	122318.39	данные отсутствуют	данные отсутствуют

Государственный регистратор				ФГИС ЕГРН
полное наименование должности		подпись		инициалы, фамилия

М.П.

Раздел 4.2

Выписка из Единого государственного реестра недвижимости об объекте недвижимости

**Сведения о частях земельного участка**

<b>Земельный участок</b>			
(вид объекта недвижимости)			
Лист № ___ Раздела <b>4.2</b>	Всего листов раздела <b>4.2</b> : ___	Всего разделов: ___	Всего листов выписки: ___
<b>06.08.2021 № 99/2021/409604529</b>			
Кадастровый номер:		<b>47:07:0722001:32754</b>	

Номер точки	Координаты, м		Описание закрепления на местности	Средняя квадратическая погрешность определения координат характерных точек границы части земельного участка, м
	X	Y		
1	2	3	4	5
51	107759.19	122310.59	данные отсутствуют	данные отсутствуют
52	107653.84	122268.88	данные отсутствуют	данные отсутствуют
53	107656.8	122260.5	данные отсутствуют	данные отсутствуют
54	107660.69	122262.03	данные отсутствуют	данные отсутствуют
55	107661.93	122258.97	данные отсутствуют	данные отсутствуют
56	107666.13	122260.64	данные отсутствуют	данные отсутствуют

57	107664.88	122263.7	данные отсутствуют	данные отсутствуют
58	108253.2	122496.6	данные отсутствуют	данные отсутствуют
59	108256.59	122498.67	данные отсутствуют	данные отсутствуют
60	108255.82	122500.82	данные отсутствуют	данные отсутствуют
61	108253.96	122500.09	данные отсутствуют	данные отсутствуют
62	108253.64	122500.91	данные отсутствуют	данные отсутствуют
63	108254.27	122510.04	данные отсутствуют	данные отсутствуют
64	108093.11	122767.21	данные отсутствуют	данные отсутствуют
65	108092.51	122771.26	данные отсутствуют	данные отсутствуют
66	108033.86	122867.44	данные отсутствуют	данные отсутствуют
67	108027.52	122868.63	данные отсутствуют	данные отсутствуют

Государственный регистратор		ФГИС ЕГРН
полное наименование должности		инициалы, фамилия

М.П.

Раздел 4.2

Выписка из Единого государственного реестра недвижимости об объекте недвижимости

**Сведения о частях земельного участка**

<b>Земельный участок</b>			
(вид объекта недвижимости)			
Лист № ____ Раздела <b>4.2</b>	Всего листов раздела <b>4.2</b> : ____	Всего разделов: ____	Всего листов выписки: ____
<b>06.08.2021 № 99/2021/409604529</b>			
Кадастровый номер:		<b>47:07:0722001:32754</b>	

Номер точки	Координаты, м		Описание закрепления на местности	Средняя квадратическая погрешность определения координат характерных точек границы части земельного участка, м
	X	Y		
1	2	3	4	5
68	108043.96	122841.68	данные отсутствуют	данные отсутствуют
69	108043.27	122841.26	данные отсутствуют	данные отсутствуют
70	108018.47	122833.76	данные отсутствуют	данные отсутствуют
71	107951.78	122807.36	данные отсутствуют	данные отсутствуют
72	107926.34	122788.85	данные отсутствуют	данные отсутствуют
73	107632.29	122672.5	данные отсутствуют	данные отсутствуют
74	107630.09	122669.72	данные отсутствуют	данные отсутствуют
75	107630.08	122670.14	данные отсутствуют	данные отсутствуют
76	107614.71	122709.04	данные отсутствуют	данные отсутствуют
77	107617.87	122710.29	данные отсутствуют	данные отсутствуют
78	107994.31	122859.32	данные отсутствуют	данные отсутствуют
79	108022.32	122869.61	данные отсутствуют	данные отсутствуют
80	108016.64	122870.68	данные отсутствуют	данные отсутствуют
81	108011.22	122868.69	данные отсутствуют	данные отсутствуют
82	108010.04	122871.92	данные отсутствуют	данные отсутствуют
83	107983.02	122861.22	данные отсутствуют	данные отсутствуют
84	107931.5	122840.82	данные отсутствуют	данные отсутствуют

Государственный регистратор		ФГИС ЕГРН
полное наименование должности		инициалы, фамилия

М.П.

Раздел 4.2

Выписка из Единого государственного реестра недвижимости об объекте недвижимости

**Сведения о частях земельного участка**

<b>Земельный участок</b>			
(вид объекта недвижимости)			
Лист № ____ Раздела <b>4.2</b>	Всего листов раздела <b>4.2</b> : ____	Всего разделов: ____	Всего листов выписки: ____
<b>06.08.2021 № 99/2021/409604529</b>			
Кадастровый номер:		<b>47:07:0722001:32754</b>	

Номер точки	Координаты, м		Описание закрепления на местности	Средняя квадратическая погрешность определения координат характерных точек границы части земельного участка, м
	X	Y		
1	2	3	4	5

85	107929.87	122843.89	данные отсутствуют	данные отсутствуют
86	107926.82	122842.69	данные отсутствуют	данные отсутствуют
87	107927.42	122841.18	данные отсутствуют	данные отсутствуют
88	107928.44	122839.61	данные отсутствуют	данные отсутствуют
89	107790.83	122785.14	данные отсутствуют	данные отсутствуют
90	107790.32	122788.66	данные отсутствуют	данные отсутствуют
91	107787.47	122787.52	данные отсутствуют	данные отсутствуют
92	107787.97	122784	данные отсутствуют	данные отсутствуют
93	107763.66	122774.37	данные отсутствуют	данные отсутствуют
94	107763.85	122776.19	данные отсутствуют	данные отсутствуют
95	107763.17	122777.9	данные отсутствуют	данные отсутствуют
96	107759.67	122776.52	данные отсутствуют	данные отсутствуют
97	107760	122772.93	данные отсутствуют	данные отсутствуют
98	108274.32	122526.84	данные отсутствуют	данные отсутствуют
99	108256.39	122515.66	данные отсутствуют	данные отсутствуют
100	108238.45	122507.59	данные отсутствуют	данные отсутствуют
101	108230.32	122500.22	данные отсутствуют	данные отсутствуют

Государственный регистратор		ФГИС ЕГРН
полное наименование должности	подпись	инициалы, фамилия

М.П.

Раздел 4.2

Выписка из Единого государственного реестра недвижимости об объекте недвижимости  
Сведения о частях земельного участка

<b>Земельный участок</b>			
(вид объекта недвижимости)			
Лист № ____ Раздела <b>4.2</b>	Всего листов раздела <b>4.2</b> : ____	Всего разделов: ____	Всего листов выписки: ____
<b>06.08.2021 № 99/2021/409604529</b>			
Кадастровый номер:		<b>47:07:0722001:32754</b>	

Номер точки	Координаты, м		Описание закрепления на местности	Средняя квадратическая погрешность определения координат характерных точек границы части земельного участка, м
	X	Y		
1	2	3	4	5
102	107769.91	122317.95	данные отсутствуют	данные отсутствуют
103	107767.89	122323.05	данные отсутствуют	данные отсутствуют
104	107766.96	122322.69	данные отсутствуют	данные отсутствуют
105	107768.98	122317.58	данные отсутствуют	данные отсутствуют
106	107698.54	122289.15	данные отсутствуют	данные отсутствуют
107	107703.85	122275.69	данные отсутствуют	данные отсутствуют
108	107704.78	122276.08	данные отсутствуют	данные отсутствуют
109	107699.83	122288.61	данные отсутствуют	данные отсутствуют
110	107769.81	122316.85	данные отсутствуют	данные отсутствуют
111	107814.02	122334.35	данные отсутствуют	данные отсутствуют
112	107819.04	122321.67	данные отсутствуют	данные отсутствуют
113	107819.96	122322.02	данные отсутствуют	данные отсутствуют
114	107814.95	122334.72	данные отсутствуют	данные отсутствуют
115	108230.3	122499.15	данные отсутствуют	данные отсутствуют
116	108235.36	122486.34	данные отсутствуют	данные отсутствуют
117	108236.29	122486.71	данные отсутствуют	данные отсутствуют
118	108231.18	122499.66	данные отсутствуют	данные отсутствуют

Государственный регистратор		ФГИС ЕГРН
полное наименование должности	подпись	инициалы, фамилия

М.П.

Раздел 4.2

Выписка из Единого государственного реестра недвижимости об объекте недвижимости  
Сведения о частях земельного участка

<b>Земельный участок</b>			
(вид объекта недвижимости)			
Лист № ____ Раздела <b>4.2</b>	Всего листов раздела <b>4.2</b> : ____	Всего разделов: ____	Всего листов выписки: <b>292</b>

Номер точки	Координаты, м		Описание закрепления на местности	Средняя квадратическая погрешность определения координат характерных точек границы части земельного участка, м
	X	Y		
1	2	3	4	5
119	108239.01	122506.76	данные отсутствуют	данные отсутствуют
120	108256.85	122514.79	данные отсутствуют	данные отсутствуют
121	108274.84	122526	данные отсутствуют	данные отсутствуют
122	107819.76	122319.84	данные отсутствуют	данные отсутствуют
123	107833.41	122285.25	данные отсутствуют	данные отсутствуют
124	107834.34	122285.62	данные отсутствуют	данные отсутствуют
125	107820.7	122320.19	данные отсутствуют	данные отсутствуют
126	108236.08	122484.51	данные отсутствуют	данные отсутствуют
127	108249.69	122450.05	данные отсутствуют	данные отсутствуют
128	108250.62	122450.42	данные отсутствуют	данные отсутствуют
129	108237.01	122484.88	данные отсутствуют	данные отсутствуют
130	108276.54	122527.06	данные отсутствуют	данные отсутствуют
131	108284.19	122531.83	данные отсутствуют	данные отсутствуют
132	108283.67	122532.67	данные отсутствуют	данные отсутствуют
133	108276.01	122527.9	данные отсутствуют	данные отсутствуют
134	107515.37	122659.78	данные отсутствуют	данные отсутствуют
135	107515.69	122658.85	данные отсутствуют	данные отсутствуют

Государственный регистратор		ФГИС ЕГРН
полное наименование должности	подпись	инициалы, фамилия

М.П.

Раздел 4.2

Выписка из Единого государственного реестра недвижимости об объекте недвижимости  
Сведения о частях земельного участка

<b>Земельный участок</b>			
<small>(вид объекта недвижимости)</small>			
Лист № ____ Раздела <b>4.2</b>	Всего листов раздела <b>4.2</b> : ____	Всего разделов: ____	Всего листов выписки: ____
<b>06.08.2021 № 99/2021/409604529</b>			
Кадастровый номер:		47:07:0722001:32754	

Номер точки	Координаты, м		Описание закрепления на местности	Средняя квадратическая погрешность определения координат характерных точек границы части земельного участка, м
	X	Y		
1	2	3	4	5
136	107558.81	122675.78	данные отсутствуют	данные отсутствуют
137	107567.4	122686.42	данные отсутствуют	данные отсутствуют
138	107611.94	122704.04	данные отсутствуют	данные отсутствуют
139	107615.38	122705.4	данные отсутствуют	данные отсутствуют
140	107632.35	122662.38	данные отсутствуют	данные отсутствуют
141	107633.28	122662.75	данные отсутствуют	данные отсутствуют
142	107616.31	122705.77	данные отсутствуют	данные отсутствуют
143	107648.63	122718.57	данные отсутствуют	данные отсутствуют
144	107655.96	122714.87	данные отсутствуют	данные отсутствуют
145	107725.89	122742.54	данные отсутствуют	данные отсутствуют
146	107795.62	122770.14	данные отсутствуют	данные отсутствуют
147	107865.36	122797.74	данные отсутствуют	данные отсутствуют
148	107935.06	122825.29	данные отсутствуют	данные отсутствуют
149	107935.4	122830.84	данные отсутствуют	данные отсутствуют
150	107963.76	122843.15	данные отсутствуют	данные отсутствуют
151	108016.7	122864.33	данные отсутствуют	данные отсутствуют
152	108018.35	122870.35	данные отсутствуют	данные отсутствуют

Государственный регистратор		ФГИС ЕГРН
полное наименование должности	подпись	инициалы, фамилия

М.П.

Выписка из Единого государственного реестра недвижимости об объекте недвижимости  
Сведения о частях земельного участка

<b>Земельный участок</b>			
<small>(вид объекта недвижимости)</small>			
Лист № ____ Раздела <b>4.2</b>	Всего листов раздела <b>4.2</b> : ____	Всего разделов: ____	Всего листов выписки: ____
<b>06.08.2021 № 99/2021/409604529</b>			
Кадастровый номер:		<b>47:07:0722001:32754</b>	

Номер точки	Координаты, м		Описание закрепления на местности	Средняя квадратическая погрешность определения координат характерных точек границы части земельного участка, м
	X	Y		
1	2	3	4	5
153	108017.38	122870.53	данные отсутствуют	данные отсутствуют
154	108015.86	122865.07	данные отсутствуют	данные отсутствуют
155	107963.38	122844.06	данные отсутствуют	данные отсутствуют
156	107934.43	122831.5	данные отсутствуют	данные отсутствуют
157	107934.1	122825.97	данные отсутствуют	данные отсутствуют
158	107865	122798.66	данные отсутствуют	данные отсутствуют
159	107795.27	122771.06	данные отсутствуют	данные отсутствуют
160	107726.01	122743.65	данные отсутствуют	данные отсутствуют
161	107719.79	122760.73	данные отсутствуют	данные отсутствуют
162	107718.86	122760.36	данные отсутствуют	данные отсутствуют
163	107725.08	122743.28	данные отсутствуют	данные отсутствуют
164	107656.01	122715.96	данные отсутствуют	данные отсутствуют
165	107648.68	122719.65	данные отсутствуют	данные отсутствуют
166	107611.57	122704.96	данные отсутствуют	данные отсутствуют
167	107566.78	122687.25	данные отсутствуют	данные отсутствуют
168	107558.2	122676.6	данные отсутствуют	данные отсутствуют
169	107718.1	122239.61	данные отсутствуют	данные отсутствуют

Государственный регистратор		ФГИС ЕГРН
полное наименование должности	подпись	инициалы, фамилия

М.П.

Выписка из Единого государственного реестра недвижимости об объекте недвижимости  
Сведения о частях земельного участка

<b>Земельный участок</b>			
<small>(вид объекта недвижимости)</small>			
Лист № ____ Раздела <b>4.2</b>	Всего листов раздела <b>4.2</b> : ____	Всего разделов: ____	Всего листов выписки: ____
<b>06.08.2021 № 99/2021/409604529</b>			
Кадастровый номер:		<b>47:07:0722001:32754</b>	

Номер точки	Координаты, м		Описание закрепления на местности	Средняя квадратическая погрешность определения координат характерных точек границы части земельного участка, м
	X	Y		
1	2	3	4	5
170	107719.03	122239.98	данные отсутствуют	данные отсутствуют
171	107705.5	122274.23	данные отсутствуют	данные отсутствуют
172	107704.59	122273.86	данные отсутствуют	данные отсутствуют
173	451001.39	2220978.1	данные отсутствуют	данные отсутствуют
174	451001.5	2220981.62	данные отсутствуют	данные отсутствуют
175	451007.62	2220987.85	данные отсутствуют	данные отсутствуют
176	451005.4	2220991.29	данные отсутствуют	данные отсутствуют
177	450998.05	2220983.81	данные отсутствуют	данные отсутствуют
178	450999.57	2220981.28	данные отсутствуют	данные отсутствуют
179	451001.26	2220974.27	данные отсутствуют	данные отсутствуют
180	450997.84	2220980.26	данные отсутствуют	данные отсутствуют
181	450997.48	2220980.86	данные отсутствуют	данные отсутствуют
182	450995.35	2220914.57	данные отсутствуют	данные отсутствуют
183	450999.15	2220908.66	данные отсутствуют	данные отсутствуют
184	450117.69	2221274.25	данные отсутствуют	данные отсутствуют

185	450195.21	2221305.43	данные отсутствуют	данные отсутствуют
186	450196.8	2221301.46	данные отсутствуют	данные отсутствуют

Государственный регистратор			ФГИС ЕГРН	
полное наименование должности			подпись	
			инициалы, фамилия	

М.П.

Раздел 4.2

Выписка из Единого государственного реестра недвижимости об объекте недвижимости  
Сведения о частях земельного участка

<b>Земельный участок</b>			
(вид объекта недвижимости)			
Лист № ____ Раздела <b>4.2</b>	Всего листов раздела <b>4.2</b> : ____	Всего разделов: ____	Всего листов выписки: ____
<b>06.08.2021 № 99/2021/409604529</b>			
Кадастровый номер:		<b>47:07:0722001:32754</b>	

Номер точки	Координаты, м		Описание закрепления на местности	Средняя квадратическая погрешность определения координат характерных точек границы части земельного участка, м
	X	Y		
1	2	3	4	5
187	450200.46	2221302.92	данные отсутствуют	данные отсутствуют
188	450203.62	2221295.14	данные отсутствуют	данные отсутствуют
189	450210.45	2221297.95	данные отсутствуют	данные отсутствуют
190	450207.33	2221305.66	данные отсутствуют	данные отсутствуют
191	450208.5	2221306.13	данные отсутствуют	данные отсутствуют
192	450207.77	2221307.98	данные отсутствуют	данные отсутствуют
193	450214.45	2221310.65	данные отсутствуют	данные отсутствуют
194	450213.61	2221312.75	данные отсутствуют	данные отсутствуют
195	450291.42	2221345.46	данные отсутствуют	данные отсутствуют
196	450369.24	2221378.16	данные отсутствуют	данные отсутствуют
197	450370.4	2221375.45	данные отсутствуют	данные отсутствуют
198	450371.65	2221375.99	данные отсутствуют	данные отсутствуют
199	450375.79	2221365.91	данные отсутствуют	данные отсутствуют
200	450381.8	2221368.38	данные отсутствуют	данные отсутствуют
201	450377.62	2221378.56	данные отсутствуют	данные отсутствуют
202	450379.86	2221379.53	данные отсутствуют	данные отсутствуют
203	450378.72	2221382.18	данные отсутствуют	данные отсутствуют

Государственный регистратор			ФГИС ЕГРН	
полное наименование должности			подпись	
			инициалы, фамилия	

М.П.

Раздел 4.2

Выписка из Единого государственного реестра недвижимости об объекте недвижимости  
Сведения о частях земельного участка

<b>Земельный участок</b>			
(вид объекта недвижимости)			
Лист № ____ Раздела <b>4.2</b>	Всего листов раздела <b>4.2</b> : ____	Всего разделов: ____	Всего листов выписки: ____
<b>06.08.2021 № 99/2021/409604529</b>			
Кадастровый номер:		<b>47:07:0722001:32754</b>	

Номер точки	Координаты, м		Описание закрепления на местности	Средняя квадратическая погрешность определения координат характерных точек границы части земельного участка, м
	X	Y		
1	2	3	4	5
204	450448.54	2221411.15	данные отсутствуют	данные отсутствуют
205	450518.37	2221440.12	данные отсутствуют	данные отсутствуют
206	450519.21	2221438.02	данные отсутствуют	данные отсутствуют
207	450520.38	2221438.5	данные отсутствуют	данные отсутствуют
208	450525.02	2221427.25	данные отсутствуют	данные отсутствуют
209	450531.03	2221429.72	данные отсутствуют	данные отсутствуют
210	450526.42	2221440.92	данные отсутствуют	данные отсутствуют
211	450528.77	2221441.87	данные отсутствуют	данные отсутствуют
212	450528.2	2221443.29	данные отсутствуют	данные отсутствуют

213	450534.47	2221445.89	данные отсутствуют	данные отсутствуют
214	450538.96	2221435.67	данные отсутствуют	данные отсутствуют
215	450562.86	2221445.86	данные отсутствуют	данные отсутствуют
216	450562.53	2221446.63	данные отсутствуют	данные отсутствуют
217	450598.79	2221462.09	данные отсутствуют	данные отсутствуют
218	450642.71	2221479.48	данные отсутствуют	данные отсутствуют
219	450643.02	2221478.7	данные отсутствуют	данные отсутствуют
220	450685.5	2221495.49	данные отсутствуют	данные отсутствуют

Государственный регистратор		ФГИС ЕГРН
полное наименование должности		инициалы, фамилия

М.П.

Раздел 4.2

Выписка из Единого государственного реестра недвижимости об объекте недвижимости  
Сведения о частях земельного участка

<b>Земельный участок</b>			
(вид объекта недвижимости)			
Лист № ____ Раздела <b>4.2</b>	Всего листов раздела <b>4.2</b> : ____	Всего разделов: ____	Всего листов выписки: ____
<b>06.08.2021 № 99/2021/409604529</b>			
Кадастровый номер:		<b>47:07:0722001:32754</b>	

Номер точки	Координаты, м		Описание закрепления на местности	Средняя квадратическая погрешность определения координат характерных точек границы части земельного участка, м
	X	Y		
1	2	3	4	5
221	450679.95	2221509.51	данные отсутствуют	данные отсутствуют
222	450657.82	2221546.74	данные отсутствуют	данные отсутствуют
223	450649.8	2221543.43	данные отсутствуют	данные отсутствуют
224	450648.51	2221545.43	данные отсутствуют	данные отсутствуют
225	450647.61	2221545.07	данные отсутствуют	данные отсутствуют
226	450646.97	2221546.08	данные отсутствуют	данные отсутствуют
227	450641.85	2221537.19	данные отсутствуют	данные отсутствуют
228	450643.94	2221533.87	данные отсутствуют	данные отсутствуют
229	450652.82	2221537.37	данные отсутствуют	данные отсутствуют
230	450671.78	2221505.5	данные отсутствуют	данные отсутствуют
231	450673.71	2221500.6	данные отсутствуют	данные отсутствуют
232	450639.68	2221487.14	данные отсутствуют	данные отсутствуют
233	450639.99	2221486.36	данные отсутствуют	данные отсутствуют
234	450617.98	2221477.65	данные отсутствуют	данные отсутствуют
235	450595.98	2221468.93	данные отсутствуют	данные отсутствуют
236	450577.79	2221461.18	данные отсутствуют	данные отсутствуют
237	450559.61	2221453.43	данные отсутствуют	данные отсутствуют

Государственный регистратор		ФГИС ЕГРН
полное наименование должности		инициалы, фамилия

М.П.

Раздел 4.2

Выписка из Единого государственного реестра недвижимости об объекте недвижимости  
Сведения о частях земельного участка

<b>Земельный участок</b>			
(вид объекта недвижимости)			
Лист № ____ Раздела <b>4.2</b>	Всего листов раздела <b>4.2</b> : ____	Всего разделов: ____	Всего листов выписки: ____
<b>06.08.2021 № 99/2021/409604529</b>			
Кадастровый номер:		<b>47:07:0722001:32754</b>	

Номер точки	Координаты, м		Описание закрепления на местности	Средняя квадратическая погрешность определения координат характерных точек границы части земельного участка, м
	X	Y		
1	2	3	4	5
238	450559.28	2221454.2	данные отсутствуют	данные отсутствуют
239	450543.66	2221447.55	данные отсутствуют	данные отсутствуют
240	450539.2	2221457.68	данные отсутствуют	данные отсутствуют



241	450524.82	2221451.72	данные отсутствуют	данные отсутствуют
242	450524.4	2221452.72	данные отсутствуют	данные отсутствуют
243	450514.85	2221448.88	данные отсутствуют	данные отсутствуют
244	450515.61	2221446.98	данные отсутствуют	данные отсутствуют
245	450445.7	2221417.98	данные отсутствуют	данные отсутствуют
246	450402.62	2221400.11	данные отсутствуют	данные отсутствуют
247	450375.79	2221388.98	данные отсутствуют	данные отсутствуют
248	450374.64	2221391.65	данные отсутствуют	данные отсутствуют
249	450365.18	2221387.57	данные отсутствуют	данные отсутствуют
250	450366.31	2221384.95	данные отсутствуют	данные отсутствуют
251	450210.86	2221319.63	данные отсутствуют	данные отсутствуют
252	450210.07	2221321.61	данные отсутствуют	данные отсутствуют
253	450203.39	2221318.93	данные отсутствуют	данные отсутствуют
254	450202.53	2221321.08	данные отсутствуют	данные отсутствуют

Государственный регистратор		ФГИС ЕГРН
полное наименование должности	подпись	инициалы, фамилия

М.П.

Раздел 4.2

Выписка из Единого государственного реестра недвижимости об объекте недвижимости  
Сведения о частях земельного участка

<b>Земельный участок</b>			
(вид объекта недвижимости)			
Лист № ___ Раздела <b>4.2</b>	Всего листов раздела <b>4.2</b> : ___	Всего разделов: ___	Всего листов выписки: ___
<b>06.08.2021 № 99/2021/409604529</b>			
Кадастровый номер:		<b>47:07:0722001:32754</b>	

Номер точки	Координаты, м		Описание закрепления на местности	Средняя квадратическая погрешность определения координат характерных точек границы части земельного участка, м
	X	Y		
1	2	3	4	5
255	450199.65	2221319.93	данные отсутствуют	данные отсутствуют
256	450186.43	2221352.94	данные отсутствуют	данные отсутствуют
257	450178.79	2221349.8	данные отсутствуют	данные отсутствуют
258	450191.98	2221316.87	данные отсутствуют	данные отсутствуют
259	450190.82	2221316.4	данные отсутствуют	данные отсутствуют
260	450192.47	2221312.3	данные отсутствуют	данные отсутствуют
261	450115.11	2221281.19	данные отсутствуют	данные отсутствуют
262	450785.64	2221072.71	данные отсутствуют	данные отсутствуют
263	450781.1	2221083.6	данные отсутствуют	данные отсутствуют
264	450771.6	2221079.64	данные отсутствуют	данные отсутствуют
265	450772.57	2221077.28	данные отсутствуют	данные отсутствуют
266	450624.99	2221016.41	данные отсутствуют	данные отсутствуют
267	450624.03	2221018.83	данные отсутствуют	данные отсутствуют
268	450614.46	2221015.03	данные отсутствуют	данные отсутствуют
269	450615.43	2221012.67	данные отсутствуют	данные отсутствуют
270	450495.34	2220963.06	данные отсутствуют	данные отсутствуют
271	450494.45	2220965.31	данные отсутствуют	данные отсутствуют

Государственный регистратор		ФГИС ЕГРН
полное наименование должности	подпись	инициалы, фамилия

М.П.

Раздел 4.2

Выписка из Единого государственного реестра недвижимости об объекте недвижимости  
Сведения о частях земельного участка

<b>Земельный участок</b>			
(вид объекта недвижимости)			
Лист № ___ Раздела <b>4.2</b>	Всего листов раздела <b>4.2</b> : ___	Всего разделов: ___	Всего листов выписки: ___
<b>06.08.2021 № 99/2021/409604529</b>			
Кадастровый номер:		<b>47:07:0722001:32754</b>	

Номер точки	Координаты, м		Описание закрепления на местности	Средняя квадратическая погрешность определения координат характерных точек границы части земельного участка, м
	X	Y		
1	2	3	4	5
272	450493.11	2220964.75	данные отсутствуют	данные отсутствуют
273	450484.31	2220985.87	данные отсутствуют	данные отсутствуют
274	450478.24	2220983.42	данные отсутствуют	данные отсутствуют
275	450487.01	2220962.36	данные отсутствуют	данные отсутствуют
276	450484.87	2220961.52	данные отсутствуют	данные отсутствуют
277	450485.78	2220959.23	данные отсутствуют	данные отсутствуют
278	450381.67	2220916.29	данные отсутствуют	данные отсутствуют
279	450380.77	2220918.55	данные отсутствуют	данные отсутствуют
280	450371.19	2220914.76	данные отсутствуют	данные отсутствуют
281	450371.96	2220912.82	данные отсутствуют	данные отсутствуют
282	450352.46	2220904.87	данные отсутствуют	данные отсутствуют
283	450352.13	2220905.69	данные отсутствуют	данные отсутствуют
284	450345.03	2220902.79	данные отсутствуют	данные отсутствуют
285	450335.74	2220925.38	данные отсутствуют	данные отсутствуют
286	450327.41	2220921.76	данные отсутствуют	данные отсутствуют
287	450340.08	2220890.97	данные отсутствуют	данные отсутствуют
288	450355.56	2220897.28	данные отсутствуют	данные отсутствуют

Государственный регистратор		ФГИС ЕГРН
полное наименование должности	подпись	инициалы, фамилия

М.П.

Раздел 4.2

Выписка из Единого государственного реестра недвижимости об объекте недвижимости  
Сведения о частях земельного участка

<b>Земельный участок</b>			
(вид объекта недвижимости)			
Лист № __ Раздела <b>4.2</b>	Всего листов раздела <b>4.2</b> : __	Всего разделов: __	Всего листов выписки: __
<b>06.08.2021 № 99/2021/409604529</b>			
Кадастровый номер:		<b>47:07:0722001:32754</b>	

Номер точки	Координаты, м		Описание закрепления на местности	Средняя квадратическая погрешность определения координат характерных точек границы части земельного участка, м
	X	Y		
1	2	3	4	5
289	450355.22	2220898.11	данные отсутствуют	данные отсутствуют
290	450374.65	2220906.03	данные отсутствуют	данные отсутствуют
291	450375.54	2220903.79	данные отсутствуют	данные отсутствуют
292	450385.12	2220907.58	данные отсутствуют	данные отсутствуют
293	450384.25	2220909.78	данные отсутствуют	данные отсутствуют
294	450488.36	2220952.72	данные отсутствуют	данные отсутствуют
295	450489.22	2220950.55	данные отсутствуют	данные отсутствуют
296	450498.8	2220954.34	данные отсутствуют	данные отсутствуют
297	450497.85	2220956.74	данные отсутствуют	данные отсутствуют
298	450617.9	2221006.33	данные отсутствуют	данные отсутствуют
299	450618.8	2221004.06	данные отсутствуют	данные отсутствуют
300	450628.38	2221007.86	данные отсутствуют	данные отсутствуют
301	450627.44	2221010.23	данные отсутствуют	данные отсутствуют
302	450775.13	2221071.14	данные отсутствуют	данные отсутствуют
303	450776.13	2221068.75	данные отсутствуют	данные отсутствуют
304	450483.54	2220987.71	данные отсутствуют	данные отсутствуют
305	450477.45	2221002.35	данные отсутствуют	данные отсутствуют

Государственный регистратор		ФГИС ЕГРН
полное наименование должности	подпись	инициалы, фамилия

М.П.

Раздел 4.2

Выписка из Единого государственного реестра недвижимости об объекте недвижимости  
Сведения о частях земельного участка

**Земельный участок**

(вид объекта недвижимости)

Лист № \_\_\_\_ Раздела **4.2** Всего листов раздела **4.2**: \_\_\_\_ Всего разделов: \_\_\_\_ Всего листов выписки: \_\_\_\_**06.08.2021 № 99/2021/409604529**Кадастровый номер: **47:07:0722001:32754**

Номер точки	Координаты, м		Описание закрепления на местности	Средняя квадратическая погрешность определения координат характерных точек границы части земельного участка, м
	X	Y		
1	2	3	4	5
306	450454.32	2220993.01	данные отсутствуют	данные отсутствуют
307	450452.49	2220997.46	данные отсутствуют	данные отсутствуют
308	450446.43	2220994.97	данные отсутствуют	данные отсутствуют
309	450450.74	2220984.5	данные отсутствуют	данные отсутствуют
310	450473.89	2220993.85	данные отсутствуют	данные отсутствуют
311	450477.47	2220985.27	данные отсутствуют	данные отсутствуют
312	450326.45	2220945.64	данные отсутствуют	данные отсутствуют
313	450319.7	2220942.87	данные отсутствуют	данные отсутствуют
314	450322.88	2220935.11	данные отсутствуют	данные отсутствуют
315	450322.06	2220934.77	данные отсутствуют	данные отсутствуют
316	450326.66	2220923.6	данные отсутствуют	данные отсутствуют
317	450334.98	2220927.23	данные отсутствуют	данные отсутствуют
318	450330.46	2220938.23	данные отсутствуют	данные отсутствуют
319	450329.64	2220937.89	данные отсутствуют	данные отсутствуют
320	450893.08	2221148.79	данные отсутствуют	данные отсутствуют
321	450894.76	2221149.87	данные отсутствуют	данные отсутствуют
322	450893.69	2221151.55	данные отсутствуют	данные отсутствуют

Государственный регистратор		ФГИС ЕГРН
полное наименование должности	подпись	инициалы, фамилия

М.П.

Раздел 4.2

Выписка из Единого государственного реестра недвижимости об объекте недвижимости

**Сведения о частях земельного участка****Земельный участок**

(вид объекта недвижимости)

Лист № \_\_\_\_ Раздела **4.2** Всего листов раздела **4.2**: \_\_\_\_ Всего разделов: \_\_\_\_ Всего листов выписки: \_\_\_\_**06.08.2021 № 99/2021/409604529**Кадастровый номер: **47:07:0722001:32754**

Номер точки	Координаты, м		Описание закрепления на местности	Средняя квадратическая погрешность определения координат характерных точек границы части земельного участка, м
	X	Y		
1	2	3	4	5
323	450892	2221150.48	данные отсутствуют	данные отсутствуют
324	450794.73	2221306.63	данные отсутствуют	данные отсутствуют
325	450796.59	2221307.37	данные отсутствуют	данные отсутствуют
326	450795.85	2221309.23	данные отсутствуют	данные отсутствуют
327	450793.99	2221308.49	данные отсутствуют	данные отсутствуют
328	450668.42	2221499.38	данные отсутствуют	данные отсутствуют
329	450670.28	2221500.12	данные отсутствуют	данные отсутствуют
330	450669.54	2221501.98	данные отсутствуют	данные отсутствуют
331	450667.68	2221501.24	данные отсутствуют	данные отсутствуют
332	450342.3	2220922.83	данные отсутствуют	данные отсутствуют
333	450344.14	2220923.6	данные отсутствуют	данные отсутствуют
334	450343.37	2220925.45	данные отсутствуют	данные отсутствуют
335	450341.52	2220924.67	данные отсутствуют	данные отсутствуют
336	450179.64	2221336.78	данные отсутствуют	данные отсутствуют
336	450179.64	2221336.78	данные отсутствуют	данные отсутствуют
337	450181.49	2221337.54	данные отсутствуют	данные отсутствуют
337	450181.49	2221337.54	данные отсутствуют	данные отсутствуют

Государственный регистратор		ФГИС ЕГРН
полное наименование должности	подпись	инициалы, фамилия

М.П.

Раздел 4.2

Выписка из Единого государственного реестра недвижимости об объекте недвижимости  
Сведения о частях земельного участка

<b>Земельный участок</b>			
(вид объекта недвижимости)			
Лист № ____ Раздела <b>4.2</b>	Всего листов раздела <b>4.2</b> : ____	Всего разделов: ____	Всего листов выписки: ____
<b>06.08.2021 № 99/2021/409604529</b>			
Кадастровый номер:		<b>47:07:0722001:32754</b>	

Номер точки	Координаты, м		Описание закрепления на местности	Средняя квадратическая погрешность определения координат характерных точек границы части земельного участка, м
	X	Y		
1	2	3	4	5
338	450180.73	2221339.39	данные отсутствуют	данные отсутствуют
338	450180.73	2221339.39	данные отсутствуют	данные отсутствуют
339	450178.88	2221338.64	данные отсутствуют	данные отсутствуют
339	450178.88	2221338.64	данные отсутствуют	данные отсутствуют

Государственный регистратор		ФГИС ЕГРН
полное наименование должности	подпись	инициалы, фамилия

М.П.

Сведения о характерных точках границы части (частей) земельного участка				
Учетный номер части: 2				
Система координат: Местная 167				
Зона №				
Номер точки	Координаты, м		Описание закрепления на местности	Средняя квадратическая погрешность определения координат характерных точек границы части земельного участка, м
	X	Y		
1	2	3	4	5
1	107662.66	122257.14	данные отсутствуют	данные отсутствуют
2	107666.44	122247.74	данные отсутствуют	данные отсутствуют
3	107676.16	122223.01	данные отсутствуют	данные отсутствуют
4	107680.34	122224.66	данные отсутствуют	данные отсутствуют
5	107668.74	122254.17	данные отсутствуют	данные отсутствуют
6	107666.87	122258.8	данные отсутствуют	данные отсутствуют
7	107561.63	122694.39	данные отсутствуют	данные отсутствуют
8	107560.35	122697.61	данные отсутствуют	данные отсутствуют
9	107557.56	122696.51	данные отсутствуют	данные отсутствуют
10	107558.84	122693.29	данные отсутствуют	данные отсутствуют
11	107510.3	122674.08	данные отсутствуют	данные отсутствуют
12	107512.28	122668.49	данные отсутствуют	данные отсутствуют
13	107574.51	122693.13	данные отсутствуют	данные отсутствуют
14	107611.92	122707.93	данные отсутствуют	данные отсутствуют
15	107627.19	122669.28	данные отсутствуют	данные отсутствуют
16	107627.22	122667.83	данные отсутствуют	данные отсутствуют

Государственный регистратор		ФГИС ЕГРН
полное наименование должности	подпись	инициалы, фамилия

М.П.

Выписка из Единого государственного реестра недвижимости об объекте недвижимости  
Сведения о частях земельного участка

Земельный участок				
<small>(вид объекта недвижимости)</small>				
Лист № ____ Раздела <b>4.2</b>		Всего листов раздела <b>4.2</b> : ____		Всего разделов: ____
06.08.2021 № 99/2021/409604529				
Кадастровый номер:			47:07:0722001:32754	
Сведения о характерных точках границы части (частей) земельного участка				
Учетный номер части: 2				
Система координат: Местная 167 Зона №				
Номер точки	Координаты, м		Описание закрепления на местности	Средняя квадратическая погрешность определения координат характерных точек границы части земельного участка, м
	X	Y		
1	2	3	4	5
1	107662.66	122257.14	данные отсутствуют	данные отсутствуют
2	107666.44	122247.74	данные отсутствуют	данные отсутствуют
3	107676.16	122223.01	данные отсутствуют	данные отсутствуют
4	107680.34	122224.66	данные отсутствуют	данные отсутствуют
5	107668.74	122254.17	данные отсутствуют	данные отсутствуют
6	107666.87	122258.8	данные отсутствуют	данные отсутствуют
7	107561.63	122694.39	данные отсутствуют	данные отсутствуют
8	107560.35	122697.61	данные отсутствуют	данные отсутствуют
9	107557.56	122696.51	данные отсутствуют	данные отсутствуют
10	107558.84	122693.29	данные отсутствуют	данные отсутствуют
11	107510.3	122674.08	данные отсутствуют	данные отсутствуют
12	107512.28	122668.49	данные отсутствуют	данные отсутствуют
13	107574.51	122693.13	данные отсутствуют	данные отсутствуют
14	107611.92	122707.93	данные отсутствуют	данные отсутствуют
15	107627.19	122669.28	данные отсутствуют	данные отсутствуют
16	107627.22	122667.83	данные отсутствуют	данные отсутствуют
Государственный регистратор				ФГИС ЕГРН
полное наименование должности			подпись	инициалы, фамилия

М.П.

Выписка из Единого государственного реестра недвижимости об объекте недвижимости  
Сведения о частях земельного участка

Земельный участок				
<small>(вид объекта недвижимости)</small>				
Лист № ____ Раздела <b>4.2</b>		Всего листов раздела <b>4.2</b> : ____		Всего разделов: ____
06.08.2021 № 99/2021/409604529				
Кадастровый номер:			47:07:0722001:32754	
Номер точки	Координаты, м		Описание закрепления на местности	Средняя квадратическая погрешность определения координат характерных точек границы части земельного участка, м
	X	Y		
1	2	3	4	5
17	107604.9	122659	данные отсутствуют	данные отсутствуют
18	107589.38	122655.45	данные отсутствуют	данные отсутствуют
19	107525.82	122630.29	данные отсутствуют	данные отсутствуют
20	107526.8	122627.5	данные отсутствуют	данные отсутствуют
21	107590.26	122652.62	данные отсутствуют	данные отсутствуют
22	107605.55	122656.1	данные отсутствуют	данные отсутствуют
23	107620.43	122661.95	данные отсутствуют	данные отсутствуют
24	107621.89	122658.24	данные отсутствуют	данные отсутствуют
25	107624.7	122659.35	данные отсутствуют	данные отсутствуют
26	107623.24	122663.05	данные отсутствуют	данные отсутствуют
27	107627.26	122664.63	данные отсутствуют	данные отсутствуют
28	107627.33	122660.38	данные отсутствуют	данные отсутствуют
				301

29	107630.29	122661.56	данные отсутствуют	данные отсутствуют
30	107630.18	122665.78	данные отсутствуют	данные отсутствуют
31	107630.98	122666.09	данные отсутствуют	данные отсутствуют
32	107634.2	122670.01	данные отсутствуют	данные отсутствуют
33	107927.78	122786.23	данные отсутствуют	данные отсутствуют

Государственный регистратор		ФГИС ЕГРН
полное наименование должности	подпись	инициалы, фамилия

М.П.

Раздел 4.2

Выписка из Единого государственного реестра недвижимости об объекте недвижимости

**Сведения о частях земельного участка**

<b>Земельный участок</b>			
(вид объекта недвижимости)			
Лист № ___ Раздела <b>4.2</b>	Всего листов раздела <b>4.2</b> : ___	Всего разделов: ___	Всего листов выписки: ___
<b>06.08.2021 № 99/2021/409604529</b>			
Кадастровый номер:		<b>47:07:0722001:32754</b>	

Номер точки	Координаты, м		Описание закрепления на местности	Средняя квадратическая погрешность определения координат характерных точек границы части земельного участка, м
	X	Y		
1	2	3	4	5
34	107953.23	122804.75	данные отсутствуют	данные отсутствуют
35	108019.44	122830.97	данные отсутствуют	данные отсутствуют
36	108044.47	122838.52	данные отсутствуют	данные отсутствуют
37	108045.49	122839.14	данные отсутствуют	данные отсутствуют
38	108081.5	122780.1	данные отсутствуют	данные отсутствуют
39	108090.24	122766.14	данные отсутствуют	данные отсутствуют
40	108091.56	122757.4	данные отсутствуют	данные отсутствуют
41	108241.21	122518.93	данные отсутствуют	данные отсутствуют
42	108244.05	122520.7	данные отсутствуют	данные отсутствуют
43	108251.22	122509.26	данные отсутствуют	данные отсутствуют
44	108250.61	122500.42	данные отсутствуют	данные отсутствуют
45	108251.18	122498.99	данные отсутствуют	данные отсутствуют
46	108231.17	122491.07	данные отсутствуют	данные отсутствуют
47	108228.99	122496.58	данные отсутствуют	данные отсутствуют
48	107761.98	122311.69	данные отсутствуют	данные отсутствуют
49	107758.89	122319.49	данные отсутствуют	данные отсутствуют
50	107756.1	122318.39	данные отсутствуют	данные отсутствуют

Государственный регистратор		ФГИС ЕГРН
полное наименование должности	подпись	инициалы, фамилия

М.П.

Раздел 4.2

Выписка из Единого государственного реестра недвижимости об объекте недвижимости

**Сведения о частях земельного участка**

<b>Земельный участок</b>			
(вид объекта недвижимости)			
Лист № ___ Раздела <b>4.2</b>	Всего листов раздела <b>4.2</b> : ___	Всего разделов: ___	Всего листов выписки: ___
<b>06.08.2021 № 99/2021/409604529</b>			
Кадастровый номер:		<b>47:07:0722001:32754</b>	

Номер точки	Координаты, м		Описание закрепления на местности	Средняя квадратическая погрешность определения координат характерных точек границы части земельного участка, м
	X	Y		
1	2	3	4	5
51	107759.19	122310.59	данные отсутствуют	данные отсутствуют
52	107653.84	122268.88	данные отсутствуют	данные отсутствуют
53	107656.8	122260.5	данные отсутствуют	данные отсутствуют
54	107660.69	122262.03	данные отсутствуют	данные отсутствуют
55	107661.93	122258.97	данные отсутствуют	данные отсутствуют
56	107666.13	122260.64	данные отсутствуют	данные отсутствуют

57	107664.88	122263.7	данные отсутствуют	данные отсутствуют
58	108253.2	122496.6	данные отсутствуют	данные отсутствуют
59	108256.59	122498.67	данные отсутствуют	данные отсутствуют
60	108255.82	122500.82	данные отсутствуют	данные отсутствуют
61	108253.96	122500.09	данные отсутствуют	данные отсутствуют
62	108253.64	122500.91	данные отсутствуют	данные отсутствуют
63	108254.27	122510.04	данные отсутствуют	данные отсутствуют
64	108093.11	122767.21	данные отсутствуют	данные отсутствуют
65	108092.51	122771.26	данные отсутствуют	данные отсутствуют
66	108033.86	122867.44	данные отсутствуют	данные отсутствуют
67	108027.52	122868.63	данные отсутствуют	данные отсутствуют

Государственный регистратор		ФГИС ЕГРН
полное наименование должности	подпись	инициалы, фамилия

М.П.

Раздел 4.2

Выписка из Единого государственного реестра недвижимости об объекте недвижимости

**Сведения о частях земельного участка**

<b>Земельный участок</b>			
(вид объекта недвижимости)			
Лист № ____ Раздела <b>4.2</b>	Всего листов раздела <b>4.2</b> : ____	Всего разделов: ____	Всего листов выписки: ____
<b>06.08.2021 № 99/2021/409604529</b>			
Кадастровый номер:		<b>47:07:0722001:32754</b>	

Номер точки	Координаты, м		Описание закрепления на местности	Средняя квадратическая погрешность определения координат характерных точек границы части земельного участка, м
	X	Y		
1	2	3	4	5
68	108043.96	122841.68	данные отсутствуют	данные отсутствуют
69	108043.27	122841.26	данные отсутствуют	данные отсутствуют
70	108018.47	122833.76	данные отсутствуют	данные отсутствуют
71	107951.78	122807.36	данные отсутствуют	данные отсутствуют
72	107926.34	122788.85	данные отсутствуют	данные отсутствуют
73	107632.29	122672.5	данные отсутствуют	данные отсутствуют
74	107630.09	122669.72	данные отсутствуют	данные отсутствуют
75	107630.08	122670.14	данные отсутствуют	данные отсутствуют
76	107614.71	122709.04	данные отсутствуют	данные отсутствуют
77	107617.87	122710.29	данные отсутствуют	данные отсутствуют
78	107994.31	122859.32	данные отсутствуют	данные отсутствуют
79	108022.32	122869.61	данные отсутствуют	данные отсутствуют
80	108016.64	122870.68	данные отсутствуют	данные отсутствуют
81	108011.22	122868.69	данные отсутствуют	данные отсутствуют
82	108010.04	122871.92	данные отсутствуют	данные отсутствуют
83	107983.02	122861.22	данные отсутствуют	данные отсутствуют
84	107931.5	122840.82	данные отсутствуют	данные отсутствуют

Государственный регистратор		ФГИС ЕГРН
полное наименование должности	подпись	инициалы, фамилия

М.П.

Раздел 4.2

Выписка из Единого государственного реестра недвижимости об объекте недвижимости

**Сведения о частях земельного участка**

<b>Земельный участок</b>			
(вид объекта недвижимости)			
Лист № ____ Раздела <b>4.2</b>	Всего листов раздела <b>4.2</b> : ____	Всего разделов: ____	Всего листов выписки: ____
<b>06.08.2021 № 99/2021/409604529</b>			
Кадастровый номер:		<b>47:07:0722001:32754</b>	

Номер точки	Координаты, м		Описание закрепления на местности	Средняя квадратическая погрешность определения координат характерных точек границы части земельного участка, м
	X	Y		
1	2	3	4	5

85	107929.87	122843.89	данные отсутствуют	данные отсутствуют
86	107926.82	122842.69	данные отсутствуют	данные отсутствуют
87	107927.42	122841.18	данные отсутствуют	данные отсутствуют
88	107928.44	122839.61	данные отсутствуют	данные отсутствуют
89	107790.83	122785.14	данные отсутствуют	данные отсутствуют
90	107790.32	122788.66	данные отсутствуют	данные отсутствуют
91	107787.47	122787.52	данные отсутствуют	данные отсутствуют
92	107787.97	122784	данные отсутствуют	данные отсутствуют
93	107763.66	122774.37	данные отсутствуют	данные отсутствуют
94	107763.85	122776.19	данные отсутствуют	данные отсутствуют
95	107763.17	122777.9	данные отсутствуют	данные отсутствуют
96	107759.67	122776.52	данные отсутствуют	данные отсутствуют
97	107760	122772.93	данные отсутствуют	данные отсутствуют
98	108274.32	122526.84	данные отсутствуют	данные отсутствуют
99	108256.39	122515.66	данные отсутствуют	данные отсутствуют
100	108238.45	122507.59	данные отсутствуют	данные отсутствуют
101	108230.32	122500.22	данные отсутствуют	данные отсутствуют

Государственный регистратор		ФГИС ЕГРН
полное наименование должности	подпись	инициалы, фамилия

М.П.

Раздел 4.2

Выписка из Единого государственного реестра недвижимости об объекте недвижимости

**Сведения о частях земельного участка**

<b>Земельный участок</b>			
(вид объекта недвижимости)			
Лист № ____ Раздела <b>4.2</b>	Всего листов раздела <b>4.2</b> : ____	Всего разделов: ____	Всего листов выписки: ____
<b>06.08.2021 № 99/2021/409604529</b>			
Кадастровый номер:		<b>47:07:0722001:32754</b>	

Номер точки	Координаты, м		Описание закрепления на местности	Средняя квадратическая погрешность определения координат характерных точек границы части земельного участка, м
	X	Y		
1	2	3	4	5
102	107769.91	122317.95	данные отсутствуют	данные отсутствуют
103	107767.89	122323.05	данные отсутствуют	данные отсутствуют
104	107766.96	122322.69	данные отсутствуют	данные отсутствуют
105	107768.98	122317.58	данные отсутствуют	данные отсутствуют
106	107698.54	122289.15	данные отсутствуют	данные отсутствуют
107	107703.85	122275.69	данные отсутствуют	данные отсутствуют
108	107704.78	122276.08	данные отсутствуют	данные отсутствуют
109	107699.83	122288.61	данные отсутствуют	данные отсутствуют
110	107769.81	122316.85	данные отсутствуют	данные отсутствуют
111	107814.02	122334.35	данные отсутствуют	данные отсутствуют
112	107819.04	122321.67	данные отсутствуют	данные отсутствуют
113	107819.96	122322.02	данные отсутствуют	данные отсутствуют
114	107814.95	122334.72	данные отсутствуют	данные отсутствуют
115	108230.3	122499.15	данные отсутствуют	данные отсутствуют
116	108235.36	122486.34	данные отсутствуют	данные отсутствуют
117	108236.29	122486.71	данные отсутствуют	данные отсутствуют
118	108231.18	122499.66	данные отсутствуют	данные отсутствуют

Государственный регистратор		ФГИС ЕГРН
полное наименование должности	подпись	инициалы, фамилия

М.П.

Раздел 4.2

Выписка из Единого государственного реестра недвижимости об объекте недвижимости

**Сведения о частях земельного участка**

<b>Земельный участок</b>			
(вид объекта недвижимости)			
Лист № ____ Раздела <b>4.2</b>	Всего листов раздела <b>4.2</b> : ____	Всего разделов: ____	Всего листов выписки: <b>304</b>



Кадастровый номер:

47:07:0722001:32754

Номер точки	Координаты, м		Описание закрепления на местности	Средняя квадратическая погрешность определения координат характерных точек границы части земельного участка, м
	X	Y		
1	2	3	4	5
119	108239.01	122506.76	данные отсутствуют	данные отсутствуют
120	108256.85	122514.79	данные отсутствуют	данные отсутствуют
121	108274.84	122526	данные отсутствуют	данные отсутствуют
122	107819.76	122319.84	данные отсутствуют	данные отсутствуют
123	107833.41	122285.25	данные отсутствуют	данные отсутствуют
124	107834.34	122285.62	данные отсутствуют	данные отсутствуют
125	107820.7	122320.19	данные отсутствуют	данные отсутствуют
126	108236.08	122484.51	данные отсутствуют	данные отсутствуют
127	108249.69	122450.05	данные отсутствуют	данные отсутствуют
128	108250.62	122450.42	данные отсутствуют	данные отсутствуют
129	108237.01	122484.88	данные отсутствуют	данные отсутствуют
130	108276.54	122527.06	данные отсутствуют	данные отсутствуют
131	108284.19	122531.83	данные отсутствуют	данные отсутствуют
132	108283.67	122532.67	данные отсутствуют	данные отсутствуют
133	108276.01	122527.9	данные отсутствуют	данные отсутствуют
134	107515.37	122659.78	данные отсутствуют	данные отсутствуют
135	107515.69	122658.85	данные отсутствуют	данные отсутствуют

Государственный регистратор		ФГИС ЕГРН
полное наименование должности	подпись	инициалы, фамилия

М.П.

Раздел 4.2

Выписка из Единого государственного реестра недвижимости об объекте недвижимости  
Сведения о частях земельного участка

<b>Земельный участок</b>			
<small>(вид объекта недвижимости)</small>			
Лист № ____ Раздела <b>4.2</b>	Всего листов раздела <b>4.2</b> : ____	Всего разделов: ____	Всего листов выписки: ____
<b>06.08.2021 № 99/2021/409604529</b>			
Кадастровый номер:		47:07:0722001:32754	

Номер точки	Координаты, м		Описание закрепления на местности	Средняя квадратическая погрешность определения координат характерных точек границы части земельного участка, м
	X	Y		
1	2	3	4	5
136	107558.81	122675.78	данные отсутствуют	данные отсутствуют
137	107567.4	122686.42	данные отсутствуют	данные отсутствуют
138	107611.94	122704.04	данные отсутствуют	данные отсутствуют
139	107615.38	122705.4	данные отсутствуют	данные отсутствуют
140	107632.35	122662.38	данные отсутствуют	данные отсутствуют
141	107633.28	122662.75	данные отсутствуют	данные отсутствуют
142	107616.31	122705.77	данные отсутствуют	данные отсутствуют
143	107648.63	122718.57	данные отсутствуют	данные отсутствуют
144	107655.96	122714.87	данные отсутствуют	данные отсутствуют
145	107725.89	122742.54	данные отсутствуют	данные отсутствуют
146	107795.62	122770.14	данные отсутствуют	данные отсутствуют
147	107865.36	122797.74	данные отсутствуют	данные отсутствуют
148	107935.06	122825.29	данные отсутствуют	данные отсутствуют
149	107935.4	122830.84	данные отсутствуют	данные отсутствуют
150	107963.76	122843.15	данные отсутствуют	данные отсутствуют
151	108016.7	122864.33	данные отсутствуют	данные отсутствуют
152	108018.35	122870.35	данные отсутствуют	данные отсутствуют

Государственный регистратор		ФГИС ЕГРН
полное наименование должности	подпись	инициалы, фамилия

М.П.

Выписка из Единого государственного реестра недвижимости об объекте недвижимости  
Сведения о частях земельного участка

<b>Земельный участок</b>			
(вид объекта недвижимости)			
Лист № ____ Раздела <b>4.2</b>	Всего листов раздела <b>4.2</b> : ____	Всего разделов: ____	Всего листов выписки: ____
<b>06.08.2021 № 99/2021/409604529</b>			
Кадастровый номер:		<b>47:07:0722001:32754</b>	

Номер точки	Координаты, м		Описание закрепления на местности	Средняя квадратическая погрешность определения координат характерных точек границы части земельного участка, м
	X	Y		
1	2	3	4	5
153	108017.38	122870.53	данные отсутствуют	данные отсутствуют
154	108015.86	122865.07	данные отсутствуют	данные отсутствуют
155	107963.38	122844.06	данные отсутствуют	данные отсутствуют
156	107934.43	122831.5	данные отсутствуют	данные отсутствуют
157	107934.1	122825.97	данные отсутствуют	данные отсутствуют
158	107865	122798.66	данные отсутствуют	данные отсутствуют
159	107795.27	122771.06	данные отсутствуют	данные отсутствуют
160	107726.01	122743.65	данные отсутствуют	данные отсутствуют
161	107719.79	122760.73	данные отсутствуют	данные отсутствуют
162	107718.86	122760.36	данные отсутствуют	данные отсутствуют
163	107725.08	122743.28	данные отсутствуют	данные отсутствуют
164	107656.01	122715.96	данные отсутствуют	данные отсутствуют
165	107648.68	122719.65	данные отсутствуют	данные отсутствуют
166	107611.57	122704.96	данные отсутствуют	данные отсутствуют
167	107566.78	122687.25	данные отсутствуют	данные отсутствуют
168	107558.2	122676.6	данные отсутствуют	данные отсутствуют
169	107718.1	122239.61	данные отсутствуют	данные отсутствуют

Государственный регистратор		ФГИС ЕГРН
полное наименование должности	подпись	инициалы, фамилия

М.П.

Выписка из Единого государственного реестра недвижимости об объекте недвижимости  
Сведения о частях земельного участка

<b>Земельный участок</b>			
(вид объекта недвижимости)			
Лист № ____ Раздела <b>4.2</b>	Всего листов раздела <b>4.2</b> : ____	Всего разделов: ____	Всего листов выписки: ____
<b>06.08.2021 № 99/2021/409604529</b>			
Кадастровый номер:		<b>47:07:0722001:32754</b>	

Номер точки	Координаты, м		Описание закрепления на местности	Средняя квадратическая погрешность определения координат характерных точек границы части земельного участка, м
	X	Y		
1	2	3	4	5
170	107719.03	122239.98	данные отсутствуют	данные отсутствуют
171	107705.5	122274.23	данные отсутствуют	данные отсутствуют
172	107704.59	122273.86	данные отсутствуют	данные отсутствуют
173	451001.39	2220978.1	данные отсутствуют	данные отсутствуют
174	451001.5	2220981.62	данные отсутствуют	данные отсутствуют
175	451007.62	2220987.85	данные отсутствуют	данные отсутствуют
176	451005.4	2220991.29	данные отсутствуют	данные отсутствуют
177	450998.05	2220983.81	данные отсутствуют	данные отсутствуют
178	450999.57	2220981.28	данные отсутствуют	данные отсутствуют
179	451001.26	2220974.27	данные отсутствуют	данные отсутствуют
180	450997.84	2220980.26	данные отсутствуют	данные отсутствуют
181	450997.48	2220980.86	данные отсутствуют	данные отсутствуют
182	450995.35	2220914.57	данные отсутствуют	данные отсутствуют
183	450999.15	2220908.66	данные отсутствуют	данные отсутствуют
184	450117.69	2221274.25	данные отсутствуют	данные отсутствуют

185	450195.21	2221305.43	данные отсутствуют	данные отсутствуют
186	450196.8	2221301.46	данные отсутствуют	данные отсутствуют

Государственный регистратор			ФГИС ЕГРН	
полное наименование должности			подпись	
			инициалы, фамилия	

М.П.

Раздел 4.2

Выписка из Единого государственного реестра недвижимости об объекте недвижимости  
Сведения о частях земельного участка

<b>Земельный участок</b>			
(вид объекта недвижимости)			
Лист № ____ Раздела <b>4.2</b>	Всего листов раздела <b>4.2</b> : ____	Всего разделов: ____	Всего листов выписки: ____
<b>06.08.2021 № 99/2021/409604529</b>			
Кадастровый номер:		<b>47:07:0722001:32754</b>	

Номер точки	Координаты, м		Описание закрепления на местности	Средняя квадратическая погрешность определения координат характерных точек границы части земельного участка, м
	X	Y		
1	2	3	4	5
187	450200.46	2221302.92	данные отсутствуют	данные отсутствуют
188	450203.62	2221295.14	данные отсутствуют	данные отсутствуют
189	450210.45	2221297.95	данные отсутствуют	данные отсутствуют
190	450207.33	2221305.66	данные отсутствуют	данные отсутствуют
191	450208.5	2221306.13	данные отсутствуют	данные отсутствуют
192	450207.77	2221307.98	данные отсутствуют	данные отсутствуют
193	450214.45	2221310.65	данные отсутствуют	данные отсутствуют
194	450213.61	2221312.75	данные отсутствуют	данные отсутствуют
195	450291.42	2221345.46	данные отсутствуют	данные отсутствуют
196	450369.24	2221378.16	данные отсутствуют	данные отсутствуют
197	450370.4	2221375.45	данные отсутствуют	данные отсутствуют
198	450371.65	2221375.99	данные отсутствуют	данные отсутствуют
199	450375.79	2221365.91	данные отсутствуют	данные отсутствуют
200	450381.8	2221368.38	данные отсутствуют	данные отсутствуют
201	450377.62	2221378.56	данные отсутствуют	данные отсутствуют
202	450379.86	2221379.53	данные отсутствуют	данные отсутствуют
203	450378.72	2221382.18	данные отсутствуют	данные отсутствуют

Государственный регистратор			ФГИС ЕГРН	
полное наименование должности			подпись	
			инициалы, фамилия	

М.П.

Раздел 4.2

Выписка из Единого государственного реестра недвижимости об объекте недвижимости  
Сведения о частях земельного участка

<b>Земельный участок</b>			
(вид объекта недвижимости)			
Лист № ____ Раздела <b>4.2</b>	Всего листов раздела <b>4.2</b> : ____	Всего разделов: ____	Всего листов выписки: ____
<b>06.08.2021 № 99/2021/409604529</b>			
Кадастровый номер:		<b>47:07:0722001:32754</b>	

Номер точки	Координаты, м		Описание закрепления на местности	Средняя квадратическая погрешность определения координат характерных точек границы части земельного участка, м
	X	Y		
1	2	3	4	5
204	450448.54	2221411.15	данные отсутствуют	данные отсутствуют
205	450518.37	2221440.12	данные отсутствуют	данные отсутствуют
206	450519.21	2221438.02	данные отсутствуют	данные отсутствуют
207	450520.38	2221438.5	данные отсутствуют	данные отсутствуют
208	450525.02	2221427.25	данные отсутствуют	данные отсутствуют
209	450531.03	2221429.72	данные отсутствуют	данные отсутствуют
210	450526.42	2221440.92	данные отсутствуют	данные отсутствуют
211	450528.77	2221441.87	данные отсутствуют	данные отсутствуют
212	450528.2	2221443.29	данные отсутствуют	данные отсутствуют

213	450534.47	2221445.89	данные отсутствуют	данные отсутствуют
214	450538.96	2221435.67	данные отсутствуют	данные отсутствуют
215	450562.86	2221445.86	данные отсутствуют	данные отсутствуют
216	450562.53	2221446.63	данные отсутствуют	данные отсутствуют
217	450598.79	2221462.09	данные отсутствуют	данные отсутствуют
218	450642.71	2221479.48	данные отсутствуют	данные отсутствуют
219	450643.02	2221478.7	данные отсутствуют	данные отсутствуют
220	450685.5	2221495.49	данные отсутствуют	данные отсутствуют

Государственный регистратор		ФГИС ЕГРН	
полное наименование должности		подпись	
		инициалы, фамилия	

М.П.

Раздел 4.2

Выписка из Единого государственного реестра недвижимости об объекте недвижимости  
Сведения о частях земельного участка

<b>Земельный участок</b>			
(вид объекта недвижимости)			
Лист № ____ Раздела <b>4.2</b>	Всего листов раздела <b>4.2</b> : ____	Всего разделов: ____	Всего листов выписки: ____
<b>06.08.2021 № 99/2021/409604529</b>			
Кадастровый номер:		<b>47:07:0722001:32754</b>	

Номер точки	Координаты, м		Описание закрепления на местности	Средняя квадратическая погрешность определения координат характерных точек границы части земельного участка, м
	X	Y		
1	2	3	4	5
221	450679.95	2221509.51	данные отсутствуют	данные отсутствуют
222	450657.82	2221546.74	данные отсутствуют	данные отсутствуют
223	450649.8	2221543.43	данные отсутствуют	данные отсутствуют
224	450648.51	2221545.43	данные отсутствуют	данные отсутствуют
225	450647.61	2221545.07	данные отсутствуют	данные отсутствуют
226	450646.97	2221546.08	данные отсутствуют	данные отсутствуют
227	450641.85	2221537.19	данные отсутствуют	данные отсутствуют
228	450643.94	2221533.87	данные отсутствуют	данные отсутствуют
229	450652.82	2221537.37	данные отсутствуют	данные отсутствуют
230	450671.78	2221505.5	данные отсутствуют	данные отсутствуют
231	450673.71	2221500.6	данные отсутствуют	данные отсутствуют
232	450639.68	2221487.14	данные отсутствуют	данные отсутствуют
233	450639.99	2221486.36	данные отсутствуют	данные отсутствуют
234	450617.98	2221477.65	данные отсутствуют	данные отсутствуют
235	450595.98	2221468.93	данные отсутствуют	данные отсутствуют
236	450577.79	2221461.18	данные отсутствуют	данные отсутствуют
237	450559.61	2221453.43	данные отсутствуют	данные отсутствуют

Государственный регистратор		ФГИС ЕГРН	
полное наименование должности		подпись	
		инициалы, фамилия	

М.П.

Раздел 4.2

Выписка из Единого государственного реестра недвижимости об объекте недвижимости  
Сведения о частях земельного участка

<b>Земельный участок</b>			
(вид объекта недвижимости)			
Лист № ____ Раздела <b>4.2</b>	Всего листов раздела <b>4.2</b> : ____	Всего разделов: ____	Всего листов выписки: ____
<b>06.08.2021 № 99/2021/409604529</b>			
Кадастровый номер:		<b>47:07:0722001:32754</b>	

Номер точки	Координаты, м		Описание закрепления на местности	Средняя квадратическая погрешность определения координат характерных точек границы части земельного участка, м
	X	Y		
1	2	3	4	5
238	450559.28	2221454.2	данные отсутствуют	данные отсутствуют
239	450543.66	2221447.55	данные отсутствуют	данные отсутствуют
240	450539.2	2221457.68	данные отсутствуют	данные отсутствуют

241	450524.82	2221451.72	данные отсутствуют	данные отсутствуют
242	450524.4	2221452.72	данные отсутствуют	данные отсутствуют
243	450514.85	2221448.88	данные отсутствуют	данные отсутствуют
244	450515.61	2221446.98	данные отсутствуют	данные отсутствуют
245	450445.7	2221417.98	данные отсутствуют	данные отсутствуют
246	450402.62	2221400.11	данные отсутствуют	данные отсутствуют
247	450375.79	2221388.98	данные отсутствуют	данные отсутствуют
248	450374.64	2221391.65	данные отсутствуют	данные отсутствуют
249	450365.18	2221387.57	данные отсутствуют	данные отсутствуют
250	450366.31	2221384.95	данные отсутствуют	данные отсутствуют
251	450210.86	2221319.63	данные отсутствуют	данные отсутствуют
252	450210.07	2221321.61	данные отсутствуют	данные отсутствуют
253	450203.39	2221318.93	данные отсутствуют	данные отсутствуют
254	450202.53	2221321.08	данные отсутствуют	данные отсутствуют

Государственный регистратор		ФГИС ЕГРН
полное наименование должности	подпись	инициалы, фамилия

М.П.

Раздел 4.2

Выписка из Единого государственного реестра недвижимости об объекте недвижимости  
Сведения о частях земельного участка

<b>Земельный участок</b>			
(вид объекта недвижимости)			
Лист № ____ Раздела <b>4.2</b>	Всего листов раздела <b>4.2</b> : ____	Всего разделов: ____	Всего листов выписки: ____
<b>06.08.2021 № 99/2021/409604529</b>			
Кадастровый номер:		<b>47:07:0722001:32754</b>	

Номер точки	Координаты, м		Описание закрепления на местности	Средняя квадратическая погрешность определения координат характерных точек границы части земельного участка, м
	X	Y		
1	2	3	4	5
255	450199.65	2221319.93	данные отсутствуют	данные отсутствуют
256	450186.43	2221352.94	данные отсутствуют	данные отсутствуют
257	450178.79	2221349.8	данные отсутствуют	данные отсутствуют
258	450191.98	2221316.87	данные отсутствуют	данные отсутствуют
259	450190.82	2221316.4	данные отсутствуют	данные отсутствуют
260	450192.47	2221312.3	данные отсутствуют	данные отсутствуют
261	450115.11	2221281.19	данные отсутствуют	данные отсутствуют
262	450785.64	2221072.71	данные отсутствуют	данные отсутствуют
263	450781.1	2221083.6	данные отсутствуют	данные отсутствуют
264	450771.6	2221079.64	данные отсутствуют	данные отсутствуют
265	450772.57	2221077.28	данные отсутствуют	данные отсутствуют
266	450624.99	2221016.41	данные отсутствуют	данные отсутствуют
267	450624.03	2221018.83	данные отсутствуют	данные отсутствуют
268	450614.46	2221015.03	данные отсутствуют	данные отсутствуют
269	450615.43	2221012.67	данные отсутствуют	данные отсутствуют
270	450495.34	2220963.06	данные отсутствуют	данные отсутствуют
271	450494.45	2220965.31	данные отсутствуют	данные отсутствуют

Государственный регистратор		ФГИС ЕГРН
полное наименование должности	подпись	инициалы, фамилия

М.П.

Раздел 4.2

Выписка из Единого государственного реестра недвижимости об объекте недвижимости  
Сведения о частях земельного участка

<b>Земельный участок</b>			
(вид объекта недвижимости)			
Лист № ____ Раздела <b>4.2</b>	Всего листов раздела <b>4.2</b> : ____	Всего разделов: ____	Всего листов выписки: ____
<b>06.08.2021 № 99/2021/409604529</b>			
Кадастровый номер:		<b>47:07:0722001:32754</b>	

Номер точки	Координаты, м		Описание закрепления на местности	Средняя квадратическая погрешность определения координат характерных точек границы части земельного участка, м
	X	Y		
1	2	3	4	5
272	450493.11	2220964.75	данные отсутствуют	данные отсутствуют
273	450484.31	2220985.87	данные отсутствуют	данные отсутствуют
274	450478.24	2220983.42	данные отсутствуют	данные отсутствуют
275	450487.01	2220962.36	данные отсутствуют	данные отсутствуют
276	450484.87	2220961.52	данные отсутствуют	данные отсутствуют
277	450485.78	2220959.23	данные отсутствуют	данные отсутствуют
278	450381.67	2220916.29	данные отсутствуют	данные отсутствуют
279	450380.77	2220918.55	данные отсутствуют	данные отсутствуют
280	450371.19	2220914.76	данные отсутствуют	данные отсутствуют
281	450371.96	2220912.82	данные отсутствуют	данные отсутствуют
282	450352.46	2220904.87	данные отсутствуют	данные отсутствуют
283	450352.13	2220905.69	данные отсутствуют	данные отсутствуют
284	450345.03	2220902.79	данные отсутствуют	данные отсутствуют
285	450335.74	2220925.38	данные отсутствуют	данные отсутствуют
286	450327.41	2220921.76	данные отсутствуют	данные отсутствуют
287	450340.08	2220890.97	данные отсутствуют	данные отсутствуют
288	450355.56	2220897.28	данные отсутствуют	данные отсутствуют

Государственный регистратор		ФГИС ЕГРН
полное наименование должности	подпись	инициалы, фамилия

М.П.

Раздел 4.2

Выписка из Единого государственного реестра недвижимости об объекте недвижимости  
Сведения о частях земельного участка

<b>Земельный участок</b>			
(вид объекта недвижимости)			
Лист № __ Раздела <b>4.2</b>	Всего листов раздела <b>4.2</b> : __	Всего разделов: __	Всего листов выписки: __
<b>06.08.2021 № 99/2021/409604529</b>			
Кадастровый номер:		<b>47:07:0722001:32754</b>	

Номер точки	Координаты, м		Описание закрепления на местности	Средняя квадратическая погрешность определения координат характерных точек границы части земельного участка, м
	X	Y		
1	2	3	4	5
289	450355.22	2220898.11	данные отсутствуют	данные отсутствуют
290	450374.65	2220906.03	данные отсутствуют	данные отсутствуют
291	450375.54	2220903.79	данные отсутствуют	данные отсутствуют
292	450385.12	2220907.58	данные отсутствуют	данные отсутствуют
293	450384.25	2220909.78	данные отсутствуют	данные отсутствуют
294	450488.36	2220952.72	данные отсутствуют	данные отсутствуют
295	450489.22	2220950.55	данные отсутствуют	данные отсутствуют
296	450498.8	2220954.34	данные отсутствуют	данные отсутствуют
297	450497.85	2220956.74	данные отсутствуют	данные отсутствуют
298	450617.9	2221006.33	данные отсутствуют	данные отсутствуют
299	450618.8	2221004.06	данные отсутствуют	данные отсутствуют
300	450628.38	2221007.86	данные отсутствуют	данные отсутствуют
301	450627.44	2221010.23	данные отсутствуют	данные отсутствуют
302	450775.13	2221071.14	данные отсутствуют	данные отсутствуют
303	450776.13	2221068.75	данные отсутствуют	данные отсутствуют
304	450483.54	2220987.71	данные отсутствуют	данные отсутствуют
305	450477.45	2221002.35	данные отсутствуют	данные отсутствуют

Государственный регистратор		ФГИС ЕГРН
полное наименование должности	подпись	инициалы, фамилия

М.П.

Раздел 4.2

Выписка из Единого государственного реестра недвижимости об объекте недвижимости  
Сведения о частях земельного участка

**Земельный участок**

(вид объекта недвижимости)

Лист № \_\_\_ Раздела **4.2** Всего листов раздела **4.2**: \_\_\_ Всего разделов: \_\_\_ Всего листов выписки: \_\_\_**06.08.2021 № 99/2021/409604529**Кадастровый номер: **47:07:0722001:32754**

Номер точки	Координаты, м		Описание закрепления на местности	Средняя квадратическая погрешность определения координат характерных точек границы части земельного участка, м
	X	Y		
1	2	3	4	5
306	450454.32	2220993.01	данные отсутствуют	данные отсутствуют
307	450452.49	2220997.46	данные отсутствуют	данные отсутствуют
308	450446.43	2220994.97	данные отсутствуют	данные отсутствуют
309	450450.74	2220984.5	данные отсутствуют	данные отсутствуют
310	450473.89	2220993.85	данные отсутствуют	данные отсутствуют
311	450477.47	2220985.27	данные отсутствуют	данные отсутствуют
312	450326.45	2220945.64	данные отсутствуют	данные отсутствуют
313	450319.7	2220942.87	данные отсутствуют	данные отсутствуют
314	450322.88	2220935.11	данные отсутствуют	данные отсутствуют
315	450322.06	2220934.77	данные отсутствуют	данные отсутствуют
316	450326.66	2220923.6	данные отсутствуют	данные отсутствуют
317	450334.98	2220927.23	данные отсутствуют	данные отсутствуют
318	450330.46	2220938.23	данные отсутствуют	данные отсутствуют
319	450329.64	2220937.89	данные отсутствуют	данные отсутствуют
320	450893.08	2221148.79	данные отсутствуют	данные отсутствуют
321	450894.76	2221149.87	данные отсутствуют	данные отсутствуют
322	450893.69	2221151.55	данные отсутствуют	данные отсутствуют

Государственный регистратор		ФГИС ЕГРН
полное наименование должности	подпись	инициалы, фамилия

М.П.

Раздел 4.2

Выписка из Единого государственного реестра недвижимости об объекте недвижимости

**Сведения о частях земельного участка****Земельный участок**

(вид объекта недвижимости)

Лист № \_\_\_ Раздела **4.2** Всего листов раздела **4.2**: \_\_\_ Всего разделов: \_\_\_ Всего листов выписки: \_\_\_**06.08.2021 № 99/2021/409604529**Кадастровый номер: **47:07:0722001:32754**

Номер точки	Координаты, м		Описание закрепления на местности	Средняя квадратическая погрешность определения координат характерных точек границы части земельного участка, м
	X	Y		
1	2	3	4	5
323	450892	2221150.48	данные отсутствуют	данные отсутствуют
324	450794.73	2221306.63	данные отсутствуют	данные отсутствуют
325	450796.59	2221307.37	данные отсутствуют	данные отсутствуют
326	450795.85	2221309.23	данные отсутствуют	данные отсутствуют
327	450793.99	2221308.49	данные отсутствуют	данные отсутствуют
328	450668.42	2221499.38	данные отсутствуют	данные отсутствуют
329	450670.28	2221500.12	данные отсутствуют	данные отсутствуют
330	450669.54	2221501.98	данные отсутствуют	данные отсутствуют
331	450667.68	2221501.24	данные отсутствуют	данные отсутствуют
332	450342.3	2220922.83	данные отсутствуют	данные отсутствуют
333	450344.14	2220923.6	данные отсутствуют	данные отсутствуют
334	450343.37	2220925.45	данные отсутствуют	данные отсутствуют
335	450341.52	2220924.67	данные отсутствуют	данные отсутствуют
336	450179.64	2221336.78	данные отсутствуют	данные отсутствуют
336	450179.64	2221336.78	данные отсутствуют	данные отсутствуют
337	450181.49	2221337.54	данные отсутствуют	данные отсутствуют
337	450181.49	2221337.54	данные отсутствуют	данные отсутствуют

Государственный регистратор		ФГИС ЕГРН
полное наименование должности	подпись	инициалы, фамилия

М.П.

Раздел 4.2

Выписка из Единого государственного реестра недвижимости об объекте недвижимости  
Сведения о частях земельного участка

<b>Земельный участок</b>			
(вид объекта недвижимости)			
Лист № ____ Раздела <b>4.2</b>	Всего листов раздела <b>4.2</b> : ____	Всего разделов: ____	Всего листов выписки: ____
<b>06.08.2021 № 99/2021/409604529</b>			
Кадастровый номер:		<b>47:07:0722001:32754</b>	

Номер точки	Координаты, м		Описание закрепления на местности	Средняя квадратическая погрешность определения координат характерных точек границы части земельного участка, м
	X	Y		
1	2	3	4	5
338	450180.73	2221339.39	данные отсутствуют	данные отсутствуют
338	450180.73	2221339.39	данные отсутствуют	данные отсутствуют
339	450178.88	2221338.64	данные отсутствуют	данные отсутствуют
339	450178.88	2221338.64	данные отсутствуют	данные отсутствуют

Государственный регистратор		ФГИС ЕГРН
полное наименование должности	подпись	инициалы, фамилия

М.П.

Сведения о характерных точках границы части (частей) земельного участка				
Учетный номер части: 3				
Система координат: Местная 167				
Зона №				
Номер точки	Координаты, м		Описание закрепления на местности	Средняя квадратическая погрешность определения координат характерных точек границы части земельного участка, м
	X	Y		
1	2	3	4	5
1	107662.66	122257.14	данные отсутствуют	данные отсутствуют
2	107666.44	122247.74	данные отсутствуют	данные отсутствуют
3	107676.16	122223.01	данные отсутствуют	данные отсутствуют
4	107680.34	122224.66	данные отсутствуют	данные отсутствуют
5	107668.74	122254.17	данные отсутствуют	данные отсутствуют
6	107666.87	122258.8	данные отсутствуют	данные отсутствуют
7	107561.63	122694.39	данные отсутствуют	данные отсутствуют
8	107560.35	122697.61	данные отсутствуют	данные отсутствуют
9	107557.56	122696.51	данные отсутствуют	данные отсутствуют
10	107558.84	122693.29	данные отсутствуют	данные отсутствуют
11	107510.3	122674.08	данные отсутствуют	данные отсутствуют
12	107512.28	122668.49	данные отсутствуют	данные отсутствуют
13	107574.51	122693.13	данные отсутствуют	данные отсутствуют
14	107611.92	122707.93	данные отсутствуют	данные отсутствуют
15	107627.19	122669.28	данные отсутствуют	данные отсутствуют
16	107627.22	122667.83	данные отсутствуют	данные отсутствуют

Государственный регистратор		ФГИС ЕГРН
полное наименование должности	подпись	инициалы, фамилия

М.П.



Выписка из Единого государственного реестра недвижимости об объекте недвижимости  
Сведения о частях земельного участка

Земельный участок				
<small>(вид объекта недвижимости)</small>				
Лист № ____ Раздела <b>4.2</b>		Всего листов раздела <b>4.2</b> : ____		Всего разделов: ____
06.08.2021 № 99/2021/409604529				
Кадастровый номер:			47:07:0722001:32754	
Сведения о характерных точках границы части (частей) земельного участка				
Учетный номер части: 3				
Система координат: Местная 167 Зона №				
Номер точки	Координаты, м		Описание закрепления на местности	Средняя квадратическая погрешность определения координат характерных точек границы части земельного участка, м
	X	Y		
1	2	3	4	5
1	107662.66	122257.14	данные отсутствуют	данные отсутствуют
2	107666.44	122247.74	данные отсутствуют	данные отсутствуют
3	107676.16	122223.01	данные отсутствуют	данные отсутствуют
4	107680.34	122224.66	данные отсутствуют	данные отсутствуют
5	107668.74	122254.17	данные отсутствуют	данные отсутствуют
6	107666.87	122258.8	данные отсутствуют	данные отсутствуют
7	107561.63	122694.39	данные отсутствуют	данные отсутствуют
8	107560.35	122697.61	данные отсутствуют	данные отсутствуют
9	107557.56	122696.51	данные отсутствуют	данные отсутствуют
10	107558.84	122693.29	данные отсутствуют	данные отсутствуют
11	107510.3	122674.08	данные отсутствуют	данные отсутствуют
12	107512.28	122668.49	данные отсутствуют	данные отсутствуют
13	107574.51	122693.13	данные отсутствуют	данные отсутствуют
14	107611.92	122707.93	данные отсутствуют	данные отсутствуют
15	107627.19	122669.28	данные отсутствуют	данные отсутствуют
16	107627.22	122667.83	данные отсутствуют	данные отсутствуют
Государственный регистратор				ФГИС ЕГРН
полное наименование должности			подпись	инициалы, фамилия

М.П.

Выписка из Единого государственного реестра недвижимости об объекте недвижимости  
Сведения о частях земельного участка

Земельный участок				
<small>(вид объекта недвижимости)</small>				
Лист № ____ Раздела <b>4.2</b>		Всего листов раздела <b>4.2</b> : ____		Всего разделов: ____
06.08.2021 № 99/2021/409604529				
Кадастровый номер:			47:07:0722001:32754	
Номер точки	Координаты, м		Описание закрепления на местности	Средняя квадратическая погрешность определения координат характерных точек границы части земельного участка, м
	X	Y		
1	2	3	4	5
17	107604.9	122659	данные отсутствуют	данные отсутствуют
18	107589.38	122655.45	данные отсутствуют	данные отсутствуют
19	107525.82	122630.29	данные отсутствуют	данные отсутствуют
20	107526.8	122627.5	данные отсутствуют	данные отсутствуют
21	107590.26	122652.62	данные отсутствуют	данные отсутствуют
22	107605.55	122656.1	данные отсутствуют	данные отсутствуют
23	107620.43	122661.95	данные отсутствуют	данные отсутствуют
24	107621.89	122658.24	данные отсутствуют	данные отсутствуют
25	107624.7	122659.35	данные отсутствуют	данные отсутствуют
26	107623.24	122663.05	данные отсутствуют	данные отсутствуют
27	107627.26	122664.63	данные отсутствуют	данные отсутствуют
28	107627.33	122660.38	данные отсутствуют	данные отсутствуют

29	107630.29	122661.56	данные отсутствуют	данные отсутствуют
30	107630.18	122665.78	данные отсутствуют	данные отсутствуют
31	107630.98	122666.09	данные отсутствуют	данные отсутствуют
32	107634.2	122670.01	данные отсутствуют	данные отсутствуют
33	107927.78	122786.23	данные отсутствуют	данные отсутствуют

Государственный регистратор				ФГИС ЕГРН
полное наименование должности		подпись		инициалы, фамилия

М.П.

Раздел 4.2

Выписка из Единого государственного реестра недвижимости об объекте недвижимости

**Сведения о частях земельного участка**

<b>Земельный участок</b>			
(вид объекта недвижимости)			
Лист № ___ Раздела <b>4.2</b>	Всего листов раздела <b>4.2</b> : ___	Всего разделов: ___	Всего листов выписки: ___
<b>06.08.2021 № 99/2021/409604529</b>			
Кадастровый номер:		<b>47:07:0722001:32754</b>	

Номер точки	Координаты, м		Описание закрепления на местности	Средняя квадратическая погрешность определения координат характерных точек границы части земельного участка, м
	X	Y		
1	2	3	4	5
34	107953.23	122804.75	данные отсутствуют	данные отсутствуют
35	108019.44	122830.97	данные отсутствуют	данные отсутствуют
36	108044.47	122838.52	данные отсутствуют	данные отсутствуют
37	108045.49	122839.14	данные отсутствуют	данные отсутствуют
38	108081.5	122780.1	данные отсутствуют	данные отсутствуют
39	108090.24	122766.14	данные отсутствуют	данные отсутствуют
40	108091.56	122757.4	данные отсутствуют	данные отсутствуют
41	108241.21	122518.93	данные отсутствуют	данные отсутствуют
42	108244.05	122520.7	данные отсутствуют	данные отсутствуют
43	108251.22	122509.26	данные отсутствуют	данные отсутствуют
44	108250.61	122500.42	данные отсутствуют	данные отсутствуют
45	108251.18	122498.99	данные отсутствуют	данные отсутствуют
46	108231.17	122491.07	данные отсутствуют	данные отсутствуют
47	108228.99	122496.58	данные отсутствуют	данные отсутствуют
48	107761.98	122311.69	данные отсутствуют	данные отсутствуют
49	107758.89	122319.49	данные отсутствуют	данные отсутствуют
50	107756.1	122318.39	данные отсутствуют	данные отсутствуют

Государственный регистратор				ФГИС ЕГРН
полное наименование должности		подпись		инициалы, фамилия

М.П.

Раздел 4.2

Выписка из Единого государственного реестра недвижимости об объекте недвижимости

**Сведения о частях земельного участка**

<b>Земельный участок</b>			
(вид объекта недвижимости)			
Лист № ___ Раздела <b>4.2</b>	Всего листов раздела <b>4.2</b> : ___	Всего разделов: ___	Всего листов выписки: ___
<b>06.08.2021 № 99/2021/409604529</b>			
Кадастровый номер:		<b>47:07:0722001:32754</b>	

Номер точки	Координаты, м		Описание закрепления на местности	Средняя квадратическая погрешность определения координат характерных точек границы части земельного участка, м
	X	Y		
1	2	3	4	5
51	107759.19	122310.59	данные отсутствуют	данные отсутствуют
52	107653.84	122268.88	данные отсутствуют	данные отсутствуют
53	107656.8	122260.5	данные отсутствуют	данные отсутствуют
54	107660.69	122262.03	данные отсутствуют	данные отсутствуют
55	107661.93	122258.97	данные отсутствуют	данные отсутствуют
56	107666.13	122260.64	данные отсутствуют	данные отсутствуют

57	107664.88	122263.7	данные отсутствуют	данные отсутствуют
58	108253.2	122496.6	данные отсутствуют	данные отсутствуют
59	108256.59	122498.67	данные отсутствуют	данные отсутствуют
60	108255.82	122500.82	данные отсутствуют	данные отсутствуют
61	108253.96	122500.09	данные отсутствуют	данные отсутствуют
62	108253.64	122500.91	данные отсутствуют	данные отсутствуют
63	108254.27	122510.04	данные отсутствуют	данные отсутствуют
64	108093.11	122767.21	данные отсутствуют	данные отсутствуют
65	108092.51	122771.26	данные отсутствуют	данные отсутствуют
66	108033.86	122867.44	данные отсутствуют	данные отсутствуют
67	108027.52	122868.63	данные отсутствуют	данные отсутствуют

Государственный регистратор		ФГИС ЕГРН
полное наименование должности		подпись
		инициалы, фамилия

М.П.

Раздел 4.2

Выписка из Единого государственного реестра недвижимости об объекте недвижимости

**Сведения о частях земельного участка**

<b>Земельный участок</b>			
(вид объекта недвижимости)			
Лист № ____ Раздела <b>4.2</b>	Всего листов раздела <b>4.2</b> : ____	Всего разделов: ____	Всего листов выписки: ____
<b>06.08.2021 № 99/2021/409604529</b>			
Кадастровый номер:		<b>47:07:0722001:32754</b>	

Номер точки	Координаты, м		Описание закрепления на местности	Средняя квадратическая погрешность определения координат характерных точек границы части земельного участка, м
	X	Y		
1	2	3	4	5
68	108043.96	122841.68	данные отсутствуют	данные отсутствуют
69	108043.27	122841.26	данные отсутствуют	данные отсутствуют
70	108018.47	122833.76	данные отсутствуют	данные отсутствуют
71	107951.78	122807.36	данные отсутствуют	данные отсутствуют
72	107926.34	122788.85	данные отсутствуют	данные отсутствуют
73	107632.29	122672.5	данные отсутствуют	данные отсутствуют
74	107630.09	122669.72	данные отсутствуют	данные отсутствуют
75	107630.08	122670.14	данные отсутствуют	данные отсутствуют
76	107614.71	122709.04	данные отсутствуют	данные отсутствуют
77	107617.87	122710.29	данные отсутствуют	данные отсутствуют
78	107994.31	122859.32	данные отсутствуют	данные отсутствуют
79	108022.32	122869.61	данные отсутствуют	данные отсутствуют
80	108016.64	122870.68	данные отсутствуют	данные отсутствуют
81	108011.22	122868.69	данные отсутствуют	данные отсутствуют
82	108010.04	122871.92	данные отсутствуют	данные отсутствуют
83	107983.02	122861.22	данные отсутствуют	данные отсутствуют
84	107931.5	122840.82	данные отсутствуют	данные отсутствуют

Государственный регистратор		ФГИС ЕГРН
полное наименование должности		подпись
		инициалы, фамилия

М.П.

Раздел 4.2

Выписка из Единого государственного реестра недвижимости об объекте недвижимости

**Сведения о частях земельного участка**

<b>Земельный участок</b>			
(вид объекта недвижимости)			
Лист № ____ Раздела <b>4.2</b>	Всего листов раздела <b>4.2</b> : ____	Всего разделов: ____	Всего листов выписки: ____
<b>06.08.2021 № 99/2021/409604529</b>			
Кадастровый номер:		<b>47:07:0722001:32754</b>	

Номер точки	Координаты, м		Описание закрепления на местности	Средняя квадратическая погрешность определения координат характерных точек границы части земельного участка, м
	X	Y		
1	2	3	4	5

85	107929.87	122843.89	данные отсутствуют	данные отсутствуют
86	107926.82	122842.69	данные отсутствуют	данные отсутствуют
87	107927.42	122841.18	данные отсутствуют	данные отсутствуют
88	107928.44	122839.61	данные отсутствуют	данные отсутствуют
89	107790.83	122785.14	данные отсутствуют	данные отсутствуют
90	107790.32	122788.66	данные отсутствуют	данные отсутствуют
91	107787.47	122787.52	данные отсутствуют	данные отсутствуют
92	107787.97	122784	данные отсутствуют	данные отсутствуют
93	107763.66	122774.37	данные отсутствуют	данные отсутствуют
94	107763.85	122776.19	данные отсутствуют	данные отсутствуют
95	107763.17	122777.9	данные отсутствуют	данные отсутствуют
96	107759.67	122776.52	данные отсутствуют	данные отсутствуют
97	107760	122772.93	данные отсутствуют	данные отсутствуют
98	108274.32	122526.84	данные отсутствуют	данные отсутствуют
99	108256.39	122515.66	данные отсутствуют	данные отсутствуют
100	108238.45	122507.59	данные отсутствуют	данные отсутствуют
101	108230.32	122500.22	данные отсутствуют	данные отсутствуют

Государственный регистратор		ФГИС ЕГРН
полное наименование должности	подпись	инициалы, фамилия

М.П.

Раздел 4.2

Выписка из Единого государственного реестра недвижимости об объекте недвижимости  
Сведения о частях земельного участка

<b>Земельный участок</b>			
(вид объекта недвижимости)			
Лист № ____ Раздела <b>4.2</b>	Всего листов раздела <b>4.2</b> : ____	Всего разделов: ____	Всего листов выписки: ____
<b>06.08.2021 № 99/2021/409604529</b>			
Кадастровый номер:		<b>47:07:0722001:32754</b>	

Номер точки	Координаты, м		Описание закрепления на местности	Средняя квадратическая погрешность определения координат характерных точек границы части земельного участка, м
	X	Y		
1	2	3	4	5
102	107769.91	122317.95	данные отсутствуют	данные отсутствуют
103	107767.89	122323.05	данные отсутствуют	данные отсутствуют
104	107766.96	122322.69	данные отсутствуют	данные отсутствуют
105	107768.98	122317.58	данные отсутствуют	данные отсутствуют
106	107698.54	122289.15	данные отсутствуют	данные отсутствуют
107	107703.85	122275.69	данные отсутствуют	данные отсутствуют
108	107704.78	122276.08	данные отсутствуют	данные отсутствуют
109	107699.83	122288.61	данные отсутствуют	данные отсутствуют
110	107769.81	122316.85	данные отсутствуют	данные отсутствуют
111	107814.02	122334.35	данные отсутствуют	данные отсутствуют
112	107819.04	122321.67	данные отсутствуют	данные отсутствуют
113	107819.96	122322.02	данные отсутствуют	данные отсутствуют
114	107814.95	122334.72	данные отсутствуют	данные отсутствуют
115	108230.3	122499.15	данные отсутствуют	данные отсутствуют
116	108235.36	122486.34	данные отсутствуют	данные отсутствуют
117	108236.29	122486.71	данные отсутствуют	данные отсутствуют
118	108231.18	122499.66	данные отсутствуют	данные отсутствуют

Государственный регистратор		ФГИС ЕГРН
полное наименование должности	подпись	инициалы, фамилия

М.П.

Раздел 4.2

Выписка из Единого государственного реестра недвижимости об объекте недвижимости  
Сведения о частях земельного участка

<b>Земельный участок</b>			
(вид объекта недвижимости)			
Лист № ____ Раздела <b>4.2</b>	Всего листов раздела <b>4.2</b> : ____	Всего разделов: ____	Всего листов выписки: <b>316</b>

Номер точки	Координаты, м		Описание закрепления на местности	Средняя квадратическая погрешность определения координат характерных точек границы части земельного участка, м
	X	Y		
1	2	3	4	5
119	108239.01	122506.76	данные отсутствуют	данные отсутствуют
120	108256.85	122514.79	данные отсутствуют	данные отсутствуют
121	108274.84	122526	данные отсутствуют	данные отсутствуют
122	107819.76	122319.84	данные отсутствуют	данные отсутствуют
123	107833.41	122285.25	данные отсутствуют	данные отсутствуют
124	107834.34	122285.62	данные отсутствуют	данные отсутствуют
125	107820.7	122320.19	данные отсутствуют	данные отсутствуют
126	108236.08	122484.51	данные отсутствуют	данные отсутствуют
127	108249.69	122450.05	данные отсутствуют	данные отсутствуют
128	108250.62	122450.42	данные отсутствуют	данные отсутствуют
129	108237.01	122484.88	данные отсутствуют	данные отсутствуют
130	108276.54	122527.06	данные отсутствуют	данные отсутствуют
131	108284.19	122531.83	данные отсутствуют	данные отсутствуют
132	108283.67	122532.67	данные отсутствуют	данные отсутствуют
133	108276.01	122527.9	данные отсутствуют	данные отсутствуют
134	107515.37	122659.78	данные отсутствуют	данные отсутствуют
135	107515.69	122658.85	данные отсутствуют	данные отсутствуют

Государственный регистратор		ФГИС ЕГРН
полное наименование должности	подпись	инициалы, фамилия

М.П.

Раздел 4.2

Выписка из Единого государственного реестра недвижимости об объекте недвижимости  
Сведения о частях земельного участка

<b>Земельный участок</b>			
<small>(вид объекта недвижимости)</small>			
Лист № ____ Раздела <b>4.2</b>	Всего листов раздела <b>4.2</b> : ____	Всего разделов: ____	Всего листов выписки: ____
<b>06.08.2021 № 99/2021/409604529</b>			
Кадастровый номер:		47:07:0722001:32754	

Номер точки	Координаты, м		Описание закрепления на местности	Средняя квадратическая погрешность определения координат характерных точек границы части земельного участка, м
	X	Y		
1	2	3	4	5
136	107558.81	122675.78	данные отсутствуют	данные отсутствуют
137	107567.4	122686.42	данные отсутствуют	данные отсутствуют
138	107611.94	122704.04	данные отсутствуют	данные отсутствуют
139	107615.38	122705.4	данные отсутствуют	данные отсутствуют
140	107632.35	122662.38	данные отсутствуют	данные отсутствуют
141	107633.28	122662.75	данные отсутствуют	данные отсутствуют
142	107616.31	122705.77	данные отсутствуют	данные отсутствуют
143	107648.63	122718.57	данные отсутствуют	данные отсутствуют
144	107655.96	122714.87	данные отсутствуют	данные отсутствуют
145	107725.89	122742.54	данные отсутствуют	данные отсутствуют
146	107795.62	122770.14	данные отсутствуют	данные отсутствуют
147	107865.36	122797.74	данные отсутствуют	данные отсутствуют
148	107935.06	122825.29	данные отсутствуют	данные отсутствуют
149	107935.4	122830.84	данные отсутствуют	данные отсутствуют
150	107963.76	122843.15	данные отсутствуют	данные отсутствуют
151	108016.7	122864.33	данные отсутствуют	данные отсутствуют
152	108018.35	122870.35	данные отсутствуют	данные отсутствуют

Государственный регистратор		ФГИС ЕГРН
полное наименование должности	подпись	инициалы, фамилия

М.П.

Выписка из Единого государственного реестра недвижимости об объекте недвижимости  
Сведения о частях земельного участка

<b>Земельный участок</b>			
(вид объекта недвижимости)			
Лист № ____ Раздела <b>4.2</b>	Всего листов раздела <b>4.2</b> : ____	Всего разделов: ____	Всего листов выписки: ____
<b>06.08.2021 № 99/2021/409604529</b>			
Кадастровый номер:		<b>47:07:0722001:32754</b>	

Номер точки	Координаты, м		Описание закрепления на местности	Средняя квадратическая погрешность определения координат характерных точек границы части земельного участка, м
	X	Y		
1	2	3	4	5
153	108017.38	122870.53	данные отсутствуют	данные отсутствуют
154	108015.86	122865.07	данные отсутствуют	данные отсутствуют
155	107963.38	122844.06	данные отсутствуют	данные отсутствуют
156	107934.43	122831.5	данные отсутствуют	данные отсутствуют
157	107934.1	122825.97	данные отсутствуют	данные отсутствуют
158	107865	122798.66	данные отсутствуют	данные отсутствуют
159	107795.27	122771.06	данные отсутствуют	данные отсутствуют
160	107726.01	122743.65	данные отсутствуют	данные отсутствуют
161	107719.79	122760.73	данные отсутствуют	данные отсутствуют
162	107718.86	122760.36	данные отсутствуют	данные отсутствуют
163	107725.08	122743.28	данные отсутствуют	данные отсутствуют
164	107656.01	122715.96	данные отсутствуют	данные отсутствуют
165	107648.68	122719.65	данные отсутствуют	данные отсутствуют
166	107611.57	122704.96	данные отсутствуют	данные отсутствуют
167	107566.78	122687.25	данные отсутствуют	данные отсутствуют
168	107558.2	122676.6	данные отсутствуют	данные отсутствуют
169	107718.1	122239.61	данные отсутствуют	данные отсутствуют

Государственный регистратор		ФГИС ЕГРН
полное наименование должности	подпись	инициалы, фамилия

М.П.

Выписка из Единого государственного реестра недвижимости об объекте недвижимости  
Сведения о частях земельного участка

<b>Земельный участок</b>			
(вид объекта недвижимости)			
Лист № ____ Раздела <b>4.2</b>	Всего листов раздела <b>4.2</b> : ____	Всего разделов: ____	Всего листов выписки: ____
<b>06.08.2021 № 99/2021/409604529</b>			
Кадастровый номер:		<b>47:07:0722001:32754</b>	

Номер точки	Координаты, м		Описание закрепления на местности	Средняя квадратическая погрешность определения координат характерных точек границы части земельного участка, м
	X	Y		
1	2	3	4	5
170	107719.03	122239.98	данные отсутствуют	данные отсутствуют
171	107705.5	122274.23	данные отсутствуют	данные отсутствуют
172	107704.59	122273.86	данные отсутствуют	данные отсутствуют
173	451001.39	2220978.1	данные отсутствуют	данные отсутствуют
174	451001.5	2220981.62	данные отсутствуют	данные отсутствуют
175	451007.62	2220987.85	данные отсутствуют	данные отсутствуют
176	451005.4	2220991.29	данные отсутствуют	данные отсутствуют
177	450998.05	2220983.81	данные отсутствуют	данные отсутствуют
178	450999.57	2220981.28	данные отсутствуют	данные отсутствуют
179	451001.26	2220974.27	данные отсутствуют	данные отсутствуют
180	450997.84	2220980.26	данные отсутствуют	данные отсутствуют
181	450997.48	2220980.86	данные отсутствуют	данные отсутствуют
182	450995.35	2220914.57	данные отсутствуют	данные отсутствуют
183	450999.15	2220908.66	данные отсутствуют	данные отсутствуют
184	450117.69	2221274.25	данные отсутствуют	данные отсутствуют

185	450195.21	2221305.43	данные отсутствуют	данные отсутствуют
186	450196.8	2221301.46	данные отсутствуют	данные отсутствуют

Государственный регистратор			ФГИС ЕГРН	
полное наименование должности			подпись	
			инициалы, фамилия	

М.П.

Раздел 4.2

Выписка из Единого государственного реестра недвижимости об объекте недвижимости  
Сведения о частях земельного участка

<b>Земельный участок</b>			
(вид объекта недвижимости)			
Лист № __ Раздела <b>4.2</b>	Всего листов раздела <b>4.2</b> : __	Всего разделов: __	Всего листов выписки: __
<b>06.08.2021 № 99/2021/409604529</b>			
Кадастровый номер:		<b>47:07:0722001:32754</b>	

Номер точки	Координаты, м		Описание закрепления на местности	Средняя квадратическая погрешность определения координат характерных точек границы части земельного участка, м
	X	Y		
1	2	3	4	5
187	450200.46	2221302.92	данные отсутствуют	данные отсутствуют
188	450203.62	2221295.14	данные отсутствуют	данные отсутствуют
189	450210.45	2221297.95	данные отсутствуют	данные отсутствуют
190	450207.33	2221305.66	данные отсутствуют	данные отсутствуют
191	450208.5	2221306.13	данные отсутствуют	данные отсутствуют
192	450207.77	2221307.98	данные отсутствуют	данные отсутствуют
193	450214.45	2221310.65	данные отсутствуют	данные отсутствуют
194	450213.61	2221312.75	данные отсутствуют	данные отсутствуют
195	450291.42	2221345.46	данные отсутствуют	данные отсутствуют
196	450369.24	2221378.16	данные отсутствуют	данные отсутствуют
197	450370.4	2221375.45	данные отсутствуют	данные отсутствуют
198	450371.65	2221375.99	данные отсутствуют	данные отсутствуют
199	450375.79	2221365.91	данные отсутствуют	данные отсутствуют
200	450381.8	2221368.38	данные отсутствуют	данные отсутствуют
201	450377.62	2221378.56	данные отсутствуют	данные отсутствуют
202	450379.86	2221379.53	данные отсутствуют	данные отсутствуют
203	450378.72	2221382.18	данные отсутствуют	данные отсутствуют

Государственный регистратор			ФГИС ЕГРН	
полное наименование должности			подпись	
			инициалы, фамилия	

М.П.

Раздел 4.2

Выписка из Единого государственного реестра недвижимости об объекте недвижимости  
Сведения о частях земельного участка

<b>Земельный участок</b>			
(вид объекта недвижимости)			
Лист № __ Раздела <b>4.2</b>	Всего листов раздела <b>4.2</b> : __	Всего разделов: __	Всего листов выписки: __
<b>06.08.2021 № 99/2021/409604529</b>			
Кадастровый номер:		<b>47:07:0722001:32754</b>	

Номер точки	Координаты, м		Описание закрепления на местности	Средняя квадратическая погрешность определения координат характерных точек границы части земельного участка, м
	X	Y		
1	2	3	4	5
204	450448.54	2221411.15	данные отсутствуют	данные отсутствуют
205	450518.37	2221440.12	данные отсутствуют	данные отсутствуют
206	450519.21	2221438.02	данные отсутствуют	данные отсутствуют
207	450520.38	2221438.5	данные отсутствуют	данные отсутствуют
208	450525.02	2221427.25	данные отсутствуют	данные отсутствуют
209	450531.03	2221429.72	данные отсутствуют	данные отсутствуют
210	450526.42	2221440.92	данные отсутствуют	данные отсутствуют
211	450528.77	2221441.87	данные отсутствуют	данные отсутствуют
212	450528.2	2221443.29	данные отсутствуют	данные отсутствуют

213	450534.47	2221445.89	данные отсутствуют	данные отсутствуют
214	450538.96	2221435.67	данные отсутствуют	данные отсутствуют
215	450562.86	2221445.86	данные отсутствуют	данные отсутствуют
216	450562.53	2221446.63	данные отсутствуют	данные отсутствуют
217	450598.79	2221462.09	данные отсутствуют	данные отсутствуют
218	450642.71	2221479.48	данные отсутствуют	данные отсутствуют
219	450643.02	2221478.7	данные отсутствуют	данные отсутствуют
220	450685.5	2221495.49	данные отсутствуют	данные отсутствуют

Государственный регистратор		ФГИС ЕГРН
полное наименование должности		инициалы, фамилия

М.П.

Раздел 4.2

Выписка из Единого государственного реестра недвижимости об объекте недвижимости  
Сведения о частях земельного участка

<b>Земельный участок</b>			
(вид объекта недвижимости)			
Лист № ____ Раздела <b>4.2</b>	Всего листов раздела <b>4.2</b> : ____	Всего разделов: ____	Всего листов выписки: ____
<b>06.08.2021 № 99/2021/409604529</b>			
Кадастровый номер:		<b>47:07:0722001:32754</b>	

Номер точки	Координаты, м		Описание закрепления на местности	Средняя квадратическая погрешность определения координат характерных точек границы части земельного участка, м
	X	Y		
1	2	3	4	5
221	450679.95	2221509.51	данные отсутствуют	данные отсутствуют
222	450657.82	2221546.74	данные отсутствуют	данные отсутствуют
223	450649.8	2221543.43	данные отсутствуют	данные отсутствуют
224	450648.51	2221545.43	данные отсутствуют	данные отсутствуют
225	450647.61	2221545.07	данные отсутствуют	данные отсутствуют
226	450646.97	2221546.08	данные отсутствуют	данные отсутствуют
227	450641.85	2221537.19	данные отсутствуют	данные отсутствуют
228	450643.94	2221533.87	данные отсутствуют	данные отсутствуют
229	450652.82	2221537.37	данные отсутствуют	данные отсутствуют
230	450671.78	2221505.5	данные отсутствуют	данные отсутствуют
231	450673.71	2221500.6	данные отсутствуют	данные отсутствуют
232	450639.68	2221487.14	данные отсутствуют	данные отсутствуют
233	450639.99	2221486.36	данные отсутствуют	данные отсутствуют
234	450617.98	2221477.65	данные отсутствуют	данные отсутствуют
235	450595.98	2221468.93	данные отсутствуют	данные отсутствуют
236	450577.79	2221461.18	данные отсутствуют	данные отсутствуют
237	450559.61	2221453.43	данные отсутствуют	данные отсутствуют

Государственный регистратор		ФГИС ЕГРН
полное наименование должности		инициалы, фамилия

М.П.

Раздел 4.2

Выписка из Единого государственного реестра недвижимости об объекте недвижимости  
Сведения о частях земельного участка

<b>Земельный участок</b>			
(вид объекта недвижимости)			
Лист № ____ Раздела <b>4.2</b>	Всего листов раздела <b>4.2</b> : ____	Всего разделов: ____	Всего листов выписки: ____
<b>06.08.2021 № 99/2021/409604529</b>			
Кадастровый номер:		<b>47:07:0722001:32754</b>	

Номер точки	Координаты, м		Описание закрепления на местности	Средняя квадратическая погрешность определения координат характерных точек границы части земельного участка, м
	X	Y		
1	2	3	4	5
238	450559.28	2221454.2	данные отсутствуют	данные отсутствуют
239	450543.66	2221447.55	данные отсутствуют	данные отсутствуют
240	450539.2	2221457.68	данные отсутствуют	данные отсутствуют



241	450524.82	2221451.72	данные отсутствуют	данные отсутствуют
242	450524.4	2221452.72	данные отсутствуют	данные отсутствуют
243	450514.85	2221448.88	данные отсутствуют	данные отсутствуют
244	450515.61	2221446.98	данные отсутствуют	данные отсутствуют
245	450445.7	2221417.98	данные отсутствуют	данные отсутствуют
246	450402.62	2221400.11	данные отсутствуют	данные отсутствуют
247	450375.79	2221388.98	данные отсутствуют	данные отсутствуют
248	450374.64	2221391.65	данные отсутствуют	данные отсутствуют
249	450365.18	2221387.57	данные отсутствуют	данные отсутствуют
250	450366.31	2221384.95	данные отсутствуют	данные отсутствуют
251	450210.86	2221319.63	данные отсутствуют	данные отсутствуют
252	450210.07	2221321.61	данные отсутствуют	данные отсутствуют
253	450203.39	2221318.93	данные отсутствуют	данные отсутствуют
254	450202.53	2221321.08	данные отсутствуют	данные отсутствуют

Государственный регистратор		ФГИС ЕГРН
полное наименование должности	подпись	инициалы, фамилия

М.П.

Раздел 4.2

Выписка из Единого государственного реестра недвижимости об объекте недвижимости  
Сведения о частях земельного участка

<b>Земельный участок</b>			
(вид объекта недвижимости)			
Лист № ____ Раздела <b>4.2</b>	Всего листов раздела <b>4.2</b> : ____	Всего разделов: ____	Всего листов выписки: ____
<b>06.08.2021 № 99/2021/409604529</b>			
Кадастровый номер:		<b>47:07:0722001:32754</b>	

Номер точки	Координаты, м		Описание закрепления на местности	Средняя квадратическая погрешность определения координат характерных точек границы части земельного участка, м
	X	Y		
1	2	3	4	5
255	450199.65	2221319.93	данные отсутствуют	данные отсутствуют
256	450186.43	2221352.94	данные отсутствуют	данные отсутствуют
257	450178.79	2221349.8	данные отсутствуют	данные отсутствуют
258	450191.98	2221316.87	данные отсутствуют	данные отсутствуют
259	450190.82	2221316.4	данные отсутствуют	данные отсутствуют
260	450192.47	2221312.3	данные отсутствуют	данные отсутствуют
261	450115.11	2221281.19	данные отсутствуют	данные отсутствуют
262	450785.64	2221072.71	данные отсутствуют	данные отсутствуют
263	450781.1	2221083.6	данные отсутствуют	данные отсутствуют
264	450771.6	2221079.64	данные отсутствуют	данные отсутствуют
265	450772.57	2221077.28	данные отсутствуют	данные отсутствуют
266	450624.99	2221016.41	данные отсутствуют	данные отсутствуют
267	450624.03	2221018.83	данные отсутствуют	данные отсутствуют
268	450614.46	2221015.03	данные отсутствуют	данные отсутствуют
269	450615.43	2221012.67	данные отсутствуют	данные отсутствуют
270	450495.34	2220963.06	данные отсутствуют	данные отсутствуют
271	450494.45	2220965.31	данные отсутствуют	данные отсутствуют

Государственный регистратор		ФГИС ЕГРН
полное наименование должности	подпись	инициалы, фамилия

М.П.

Раздел 4.2

Выписка из Единого государственного реестра недвижимости об объекте недвижимости  
Сведения о частях земельного участка

<b>Земельный участок</b>			
(вид объекта недвижимости)			
Лист № ____ Раздела <b>4.2</b>	Всего листов раздела <b>4.2</b> : ____	Всего разделов: ____	Всего листов выписки: ____
<b>06.08.2021 № 99/2021/409604529</b>			
Кадастровый номер:		<b>47:07:0722001:32754</b>	

Номер точки	Координаты, м		Описание закрепления на местности	Средняя квадратическая погрешность определения координат характерных точек границы части земельного участка, м
	X	Y		
1	2	3	4	5
272	450493.11	2220964.75	данные отсутствуют	данные отсутствуют
273	450484.31	2220985.87	данные отсутствуют	данные отсутствуют
274	450478.24	2220983.42	данные отсутствуют	данные отсутствуют
275	450487.01	2220962.36	данные отсутствуют	данные отсутствуют
276	450484.87	2220961.52	данные отсутствуют	данные отсутствуют
277	450485.78	2220959.23	данные отсутствуют	данные отсутствуют
278	450381.67	2220916.29	данные отсутствуют	данные отсутствуют
279	450380.77	2220918.55	данные отсутствуют	данные отсутствуют
280	450371.19	2220914.76	данные отсутствуют	данные отсутствуют
281	450371.96	2220912.82	данные отсутствуют	данные отсутствуют
282	450352.46	2220904.87	данные отсутствуют	данные отсутствуют
283	450352.13	2220905.69	данные отсутствуют	данные отсутствуют
284	450345.03	2220902.79	данные отсутствуют	данные отсутствуют
285	450335.74	2220925.38	данные отсутствуют	данные отсутствуют
286	450327.41	2220921.76	данные отсутствуют	данные отсутствуют
287	450340.08	2220890.97	данные отсутствуют	данные отсутствуют
288	450355.56	2220897.28	данные отсутствуют	данные отсутствуют

Государственный регистратор		ФГИС ЕГРН
полное наименование должности	подпись	инициалы, фамилия

М.П.

Раздел 4.2

Выписка из Единого государственного реестра недвижимости об объекте недвижимости  
Сведения о частях земельного участка

<b>Земельный участок</b>			
(вид объекта недвижимости)			
Лист № ___ Раздела <b>4.2</b>	Всего листов раздела <b>4.2</b> : ___	Всего разделов: ___	Всего листов выписки: ___
<b>06.08.2021 № 99/2021/409604529</b>			
Кадастровый номер:		<b>47:07:0722001:32754</b>	

Номер точки	Координаты, м		Описание закрепления на местности	Средняя квадратическая погрешность определения координат характерных точек границы части земельного участка, м
	X	Y		
1	2	3	4	5
289	450355.22	2220898.11	данные отсутствуют	данные отсутствуют
290	450374.65	2220906.03	данные отсутствуют	данные отсутствуют
291	450375.54	2220903.79	данные отсутствуют	данные отсутствуют
292	450385.12	2220907.58	данные отсутствуют	данные отсутствуют
293	450384.25	2220909.78	данные отсутствуют	данные отсутствуют
294	450488.36	2220952.72	данные отсутствуют	данные отсутствуют
295	450489.22	2220950.55	данные отсутствуют	данные отсутствуют
296	450498.8	2220954.34	данные отсутствуют	данные отсутствуют
297	450497.85	2220956.74	данные отсутствуют	данные отсутствуют
298	450617.9	2221006.33	данные отсутствуют	данные отсутствуют
299	450618.8	2221004.06	данные отсутствуют	данные отсутствуют
300	450628.38	2221007.86	данные отсутствуют	данные отсутствуют
301	450627.44	2221010.23	данные отсутствуют	данные отсутствуют
302	450775.13	2221071.14	данные отсутствуют	данные отсутствуют
303	450776.13	2221068.75	данные отсутствуют	данные отсутствуют
304	450483.54	2220987.71	данные отсутствуют	данные отсутствуют
305	450477.45	2221002.35	данные отсутствуют	данные отсутствуют

Государственный регистратор		ФГИС ЕГРН
полное наименование должности	подпись	инициалы, фамилия

М.П.

Раздел 4.2

Выписка из Единого государственного реестра недвижимости об объекте недвижимости  
Сведения о частях земельного участка

<b>Земельный участок</b>			
(вид объекта недвижимости)			
Лист № ___ Раздела <b>4.2</b>	Всего листов раздела <b>4.2</b> : ___	Всего разделов: ___	Всего листов выписки: ___
<b>06.08.2021 № 99/2021/409604529</b>			
Кадастровый номер:		<b>47:07:0722001:32754</b>	

Номер точки	Координаты, м		Описание закрепления на местности	Средняя квадратическая погрешность определения координат характерных точек границы части земельного участка, м
	X	Y		
1	2	3	4	5
306	450454.32	2220993.01	данные отсутствуют	данные отсутствуют
307	450452.49	2220997.46	данные отсутствуют	данные отсутствуют
308	450446.43	2220994.97	данные отсутствуют	данные отсутствуют
309	450450.74	2220984.5	данные отсутствуют	данные отсутствуют
310	450473.89	2220993.85	данные отсутствуют	данные отсутствуют
311	450477.47	2220985.27	данные отсутствуют	данные отсутствуют
312	450326.45	2220945.64	данные отсутствуют	данные отсутствуют
313	450319.7	2220942.87	данные отсутствуют	данные отсутствуют
314	450322.88	2220935.11	данные отсутствуют	данные отсутствуют
315	450322.06	2220934.77	данные отсутствуют	данные отсутствуют
316	450326.66	2220923.6	данные отсутствуют	данные отсутствуют
317	450334.98	2220927.23	данные отсутствуют	данные отсутствуют
318	450330.46	2220938.23	данные отсутствуют	данные отсутствуют
319	450329.64	2220937.89	данные отсутствуют	данные отсутствуют
320	450893.08	2221148.79	данные отсутствуют	данные отсутствуют
321	450894.76	2221149.87	данные отсутствуют	данные отсутствуют
322	450893.69	2221151.55	данные отсутствуют	данные отсутствуют

Государственный регистратор		ФГИС ЕГРН
полное наименование должности	подпись	инициалы, фамилия

М.П.

Раздел 4.2

Выписка из Единого государственного реестра недвижимости об объекте недвижимости  
Сведения о частях земельного участка

<b>Земельный участок</b>			
(вид объекта недвижимости)			
Лист № ___ Раздела <b>4.2</b>	Всего листов раздела <b>4.2</b> : ___	Всего разделов: ___	Всего листов выписки: ___
<b>06.08.2021 № 99/2021/409604529</b>			
Кадастровый номер:		<b>47:07:0722001:32754</b>	

Номер точки	Координаты, м		Описание закрепления на местности	Средняя квадратическая погрешность определения координат характерных точек границы части земельного участка, м
	X	Y		
1	2	3	4	5
323	450892	2221150.48	данные отсутствуют	данные отсутствуют
324	450794.73	2221306.63	данные отсутствуют	данные отсутствуют
325	450796.59	2221307.37	данные отсутствуют	данные отсутствуют
326	450795.85	2221309.23	данные отсутствуют	данные отсутствуют
327	450793.99	2221308.49	данные отсутствуют	данные отсутствуют
328	450668.42	2221499.38	данные отсутствуют	данные отсутствуют
329	450670.28	2221500.12	данные отсутствуют	данные отсутствуют
330	450669.54	2221501.98	данные отсутствуют	данные отсутствуют
331	450667.68	2221501.24	данные отсутствуют	данные отсутствуют
332	450342.3	2220922.83	данные отсутствуют	данные отсутствуют
333	450344.14	2220923.6	данные отсутствуют	данные отсутствуют
334	450343.37	2220925.45	данные отсутствуют	данные отсутствуют
335	450341.52	2220924.67	данные отсутствуют	данные отсутствуют
336	450179.64	2221336.78	данные отсутствуют	данные отсутствуют
336	450179.64	2221336.78	данные отсутствуют	данные отсутствуют
337	450181.49	2221337.54	данные отсутствуют	данные отсутствуют
337	450181.49	2221337.54	данные отсутствуют	данные отсутствуют

Государственный регистратор		ФГИС ЕГРН
полное наименование должности	подпись	инициалы, фамилия

М.П.

Раздел 4.2

Выписка из Единого государственного реестра недвижимости об объекте недвижимости  
Сведения о частях земельного участка

<b>Земельный участок</b>			
(вид объекта недвижимости)			
Лист № ____ Раздела <b>4.2</b>	Всего листов раздела <b>4.2</b> : ____	Всего разделов: ____	Всего листов выписки: ____
<b>06.08.2021 № 99/2021/409604529</b>			
Кадастровый номер:		<b>47:07:0722001:32754</b>	

Номер точки	Координаты, м		Описание закрепления на местности	Средняя квадратическая погрешность определения координат характерных точек границы части земельного участка, м
	X	Y		
1	2	3	4	5
338	450180.73	2221339.39	данные отсутствуют	данные отсутствуют
338	450180.73	2221339.39	данные отсутствуют	данные отсутствуют
339	450178.88	2221338.64	данные отсутствуют	данные отсутствуют
339	450178.88	2221338.64	данные отсутствуют	данные отсутствуют

Государственный регистратор		ФГИС ЕГРН
полное наименование должности	подпись	инициалы, фамилия

М.П.

Сведения о характерных точках границы части (частей) земельного участка				
Учетный номер части: 4				
Система координат: Местная 167				
Зона №				
Номер точки	Координаты, м		Описание закрепления на местности	Средняя квадратическая погрешность определения координат характерных точек границы части земельного участка, м
	X	Y		
1	2	3	4	5
1	107662.66	122257.14	данные отсутствуют	данные отсутствуют
2	107666.44	122247.74	данные отсутствуют	данные отсутствуют
3	107676.16	122223.01	данные отсутствуют	данные отсутствуют
4	107680.34	122224.66	данные отсутствуют	данные отсутствуют
5	107668.74	122254.17	данные отсутствуют	данные отсутствуют
6	107666.87	122258.8	данные отсутствуют	данные отсутствуют
7	107561.63	122694.39	данные отсутствуют	данные отсутствуют
8	107560.35	122697.61	данные отсутствуют	данные отсутствуют
9	107557.56	122696.51	данные отсутствуют	данные отсутствуют
10	107558.84	122693.29	данные отсутствуют	данные отсутствуют
11	107510.3	122674.08	данные отсутствуют	данные отсутствуют
12	107512.28	122668.49	данные отсутствуют	данные отсутствуют
13	107574.51	122693.13	данные отсутствуют	данные отсутствуют
14	107611.92	122707.93	данные отсутствуют	данные отсутствуют
15	107627.19	122669.28	данные отсутствуют	данные отсутствуют
16	107627.22	122667.83	данные отсутствуют	данные отсутствуют

Государственный регистратор		ФГИС ЕГРН
полное наименование должности	подпись	инициалы, фамилия

М.П.

Выписка из Единого государственного реестра недвижимости об объекте недвижимости  
Сведения о частях земельного участка

Земельный участок				
(вид объекта недвижимости)				
Лист № ____ Раздела <b>4.2</b>		Всего листов раздела <b>4.2</b> : ____		Всего разделов: ____
06.08.2021 № 99/2021/409604529				
Кадастровый номер:			47:07:0722001:32754	
Сведения о характерных точках границы части (частей) земельного участка				
Учетный номер части: 4				
Система координат: Местная 167 Зона №				
Номер точки	Координаты, м		Описание закрепления на местности	Средняя квадратическая погрешность определения координат характерных точек границы части земельного участка, м
	X	Y		
1	2	3	4	5
1	107662.66	122257.14	данные отсутствуют	данные отсутствуют
2	107666.44	122247.74	данные отсутствуют	данные отсутствуют
3	107676.16	122223.01	данные отсутствуют	данные отсутствуют
4	107680.34	122224.66	данные отсутствуют	данные отсутствуют
5	107668.74	122254.17	данные отсутствуют	данные отсутствуют
6	107666.87	122258.8	данные отсутствуют	данные отсутствуют
7	107561.63	122694.39	данные отсутствуют	данные отсутствуют
8	107560.35	122697.61	данные отсутствуют	данные отсутствуют
9	107557.56	122696.51	данные отсутствуют	данные отсутствуют
10	107558.84	122693.29	данные отсутствуют	данные отсутствуют
11	107510.3	122674.08	данные отсутствуют	данные отсутствуют
12	107512.28	122668.49	данные отсутствуют	данные отсутствуют
13	107574.51	122693.13	данные отсутствуют	данные отсутствуют
14	107611.92	122707.93	данные отсутствуют	данные отсутствуют
15	107627.19	122669.28	данные отсутствуют	данные отсутствуют
16	107627.22	122667.83	данные отсутствуют	данные отсутствуют
Государственный регистратор				ФГИС ЕГРН
полное наименование должности			подпись	инициалы, фамилия

М.П.

Выписка из Единого государственного реестра недвижимости об объекте недвижимости  
Сведения о частях земельного участка

Земельный участок				
(вид объекта недвижимости)				
Лист № ____ Раздела <b>4.2</b>		Всего листов раздела <b>4.2</b> : ____		Всего разделов: ____
06.08.2021 № 99/2021/409604529				
Кадастровый номер:			47:07:0722001:32754	
Номер точки	Координаты, м		Описание закрепления на местности	Средняя квадратическая погрешность определения координат характерных точек границы части земельного участка, м
	X	Y		
1	2	3	4	5
17	107604.9	122659	данные отсутствуют	данные отсутствуют
18	107589.38	122655.45	данные отсутствуют	данные отсутствуют
19	107525.82	122630.29	данные отсутствуют	данные отсутствуют
20	107526.8	122627.5	данные отсутствуют	данные отсутствуют
21	107590.26	122652.62	данные отсутствуют	данные отсутствуют
22	107605.55	122656.1	данные отсутствуют	данные отсутствуют
23	107620.43	122661.95	данные отсутствуют	данные отсутствуют
24	107621.89	122658.24	данные отсутствуют	данные отсутствуют
25	107624.7	122659.35	данные отсутствуют	данные отсутствуют
26	107623.24	122663.05	данные отсутствуют	данные отсутствуют
27	107627.26	122664.63	данные отсутствуют	данные отсутствуют
28	107627.33	122660.38	данные отсутствуют	данные отсутствуют

29	107630.29	122661.56	данные отсутствуют	данные отсутствуют
30	107630.18	122665.78	данные отсутствуют	данные отсутствуют
31	107630.98	122666.09	данные отсутствуют	данные отсутствуют
32	107634.2	122670.01	данные отсутствуют	данные отсутствуют
33	107927.78	122786.23	данные отсутствуют	данные отсутствуют

Государственный регистратор		ФГИС ЕГРН
полное наименование должности	подпись	инициалы, фамилия

М.П.

Раздел 4.2

Выписка из Единого государственного реестра недвижимости об объекте недвижимости

**Сведения о частях земельного участка**

<b>Земельный участок</b>			
(вид объекта недвижимости)			
Лист № ___ Раздела <b>4.2</b>	Всего листов раздела <b>4.2</b> : ___	Всего разделов: ___	Всего листов выписки: ___
<b>06.08.2021 № 99/2021/409604529</b>			
Кадастровый номер:		<b>47:07:0722001:32754</b>	

Номер точки	Координаты, м		Описание закрепления на местности	Средняя квадратическая погрешность определения координат характерных точек границы части земельного участка, м
	X	Y		
1	2	3	4	5
34	107953.23	122804.75	данные отсутствуют	данные отсутствуют
35	108019.44	122830.97	данные отсутствуют	данные отсутствуют
36	108044.47	122838.52	данные отсутствуют	данные отсутствуют
37	108045.49	122839.14	данные отсутствуют	данные отсутствуют
38	108081.5	122780.1	данные отсутствуют	данные отсутствуют
39	108090.24	122766.14	данные отсутствуют	данные отсутствуют
40	108091.56	122757.4	данные отсутствуют	данные отсутствуют
41	108241.21	122518.93	данные отсутствуют	данные отсутствуют
42	108244.05	122520.7	данные отсутствуют	данные отсутствуют
43	108251.22	122509.26	данные отсутствуют	данные отсутствуют
44	108250.61	122500.42	данные отсутствуют	данные отсутствуют
45	108251.18	122498.99	данные отсутствуют	данные отсутствуют
46	108231.17	122491.07	данные отсутствуют	данные отсутствуют
47	108228.99	122496.58	данные отсутствуют	данные отсутствуют
48	107761.98	122311.69	данные отсутствуют	данные отсутствуют
49	107758.89	122319.49	данные отсутствуют	данные отсутствуют
50	107756.1	122318.39	данные отсутствуют	данные отсутствуют

Государственный регистратор		ФГИС ЕГРН
полное наименование должности	подпись	инициалы, фамилия

М.П.

Раздел 4.2

Выписка из Единого государственного реестра недвижимости об объекте недвижимости

**Сведения о частях земельного участка**

<b>Земельный участок</b>			
(вид объекта недвижимости)			
Лист № ___ Раздела <b>4.2</b>	Всего листов раздела <b>4.2</b> : ___	Всего разделов: ___	Всего листов выписки: ___
<b>06.08.2021 № 99/2021/409604529</b>			
Кадастровый номер:		<b>47:07:0722001:32754</b>	

Номер точки	Координаты, м		Описание закрепления на местности	Средняя квадратическая погрешность определения координат характерных точек границы части земельного участка, м
	X	Y		
1	2	3	4	5
51	107759.19	122310.59	данные отсутствуют	данные отсутствуют
52	107653.84	122268.88	данные отсутствуют	данные отсутствуют
53	107656.8	122260.5	данные отсутствуют	данные отсутствуют
54	107660.69	122262.03	данные отсутствуют	данные отсутствуют
55	107661.93	122258.97	данные отсутствуют	данные отсутствуют
56	107666.13	122260.64	данные отсутствуют	данные отсутствуют

57	107664.88	122263.7	данные отсутствуют	данные отсутствуют
58	108253.2	122496.6	данные отсутствуют	данные отсутствуют
59	108256.59	122498.67	данные отсутствуют	данные отсутствуют
60	108255.82	122500.82	данные отсутствуют	данные отсутствуют
61	108253.96	122500.09	данные отсутствуют	данные отсутствуют
62	108253.64	122500.91	данные отсутствуют	данные отсутствуют
63	108254.27	122510.04	данные отсутствуют	данные отсутствуют
64	108093.11	122767.21	данные отсутствуют	данные отсутствуют
65	108092.51	122771.26	данные отсутствуют	данные отсутствуют
66	108033.86	122867.44	данные отсутствуют	данные отсутствуют
67	108027.52	122868.63	данные отсутствуют	данные отсутствуют

Государственный регистратор		ФГИС ЕГРН
полное наименование должности		подпись
		инициалы, фамилия

М.П.

Раздел 4.2

Выписка из Единого государственного реестра недвижимости об объекте недвижимости

**Сведения о частях земельного участка**

<b>Земельный участок</b>			
(вид объекта недвижимости)			
Лист № ____ Раздела <b>4.2</b>	Всего листов раздела <b>4.2</b> : ____	Всего разделов: ____	Всего листов выписки: ____
<b>06.08.2021 № 99/2021/409604529</b>			
Кадастровый номер:		<b>47:07:0722001:32754</b>	

Номер точки	Координаты, м		Описание закрепления на местности	Средняя квадратическая погрешность определения координат характерных точек границы части земельного участка, м
	X	Y		
1	2	3	4	5
68	108043.96	122841.68	данные отсутствуют	данные отсутствуют
69	108043.27	122841.26	данные отсутствуют	данные отсутствуют
70	108018.47	122833.76	данные отсутствуют	данные отсутствуют
71	107951.78	122807.36	данные отсутствуют	данные отсутствуют
72	107926.34	122788.85	данные отсутствуют	данные отсутствуют
73	107632.29	122672.5	данные отсутствуют	данные отсутствуют
74	107630.09	122669.72	данные отсутствуют	данные отсутствуют
75	107630.08	122670.14	данные отсутствуют	данные отсутствуют
76	107614.71	122709.04	данные отсутствуют	данные отсутствуют
77	107617.87	122710.29	данные отсутствуют	данные отсутствуют
78	107994.31	122859.32	данные отсутствуют	данные отсутствуют
79	108022.32	122869.61	данные отсутствуют	данные отсутствуют
80	108016.64	122870.68	данные отсутствуют	данные отсутствуют
81	108011.22	122868.69	данные отсутствуют	данные отсутствуют
82	108010.04	122871.92	данные отсутствуют	данные отсутствуют
83	107983.02	122861.22	данные отсутствуют	данные отсутствуют
84	107931.5	122840.82	данные отсутствуют	данные отсутствуют

Государственный регистратор		ФГИС ЕГРН
полное наименование должности		подпись
		инициалы, фамилия

М.П.

Раздел 4.2

Выписка из Единого государственного реестра недвижимости об объекте недвижимости

**Сведения о частях земельного участка**

<b>Земельный участок</b>			
(вид объекта недвижимости)			
Лист № ____ Раздела <b>4.2</b>	Всего листов раздела <b>4.2</b> : ____	Всего разделов: ____	Всего листов выписки: ____
<b>06.08.2021 № 99/2021/409604529</b>			
Кадастровый номер:		<b>47:07:0722001:32754</b>	

Номер точки	Координаты, м		Описание закрепления на местности	Средняя квадратическая погрешность определения координат характерных точек границы части земельного участка, м
	X	Y		
1	2	3	4	5

85	107929.87	122843.89	данные отсутствуют	данные отсутствуют
86	107926.82	122842.69	данные отсутствуют	данные отсутствуют
87	107927.42	122841.18	данные отсутствуют	данные отсутствуют
88	107928.44	122839.61	данные отсутствуют	данные отсутствуют
89	107790.83	122785.14	данные отсутствуют	данные отсутствуют
90	107790.32	122788.66	данные отсутствуют	данные отсутствуют
91	107787.47	122787.52	данные отсутствуют	данные отсутствуют
92	107787.97	122784	данные отсутствуют	данные отсутствуют
93	107763.66	122774.37	данные отсутствуют	данные отсутствуют
94	107763.85	122776.19	данные отсутствуют	данные отсутствуют
95	107763.17	122777.9	данные отсутствуют	данные отсутствуют
96	107759.67	122776.52	данные отсутствуют	данные отсутствуют
97	107760	122772.93	данные отсутствуют	данные отсутствуют
98	108274.32	122526.84	данные отсутствуют	данные отсутствуют
99	108256.39	122515.66	данные отсутствуют	данные отсутствуют
100	108238.45	122507.59	данные отсутствуют	данные отсутствуют
101	108230.32	122500.22	данные отсутствуют	данные отсутствуют

Государственный регистратор		ФГИС ЕГРН
полное наименование должности	подпись	инициалы, фамилия

М.П.

Раздел 4.2

Выписка из Единого государственного реестра недвижимости об объекте недвижимости

**Сведения о частях земельного участка**

<b>Земельный участок</b>			
(вид объекта недвижимости)			
Лист № ____ Раздела <b>4.2</b>	Всего листов раздела <b>4.2</b> : ____	Всего разделов: ____	Всего листов выписки: ____
<b>06.08.2021 № 99/2021/409604529</b>			
Кадастровый номер:		<b>47:07:0722001:32754</b>	

Номер точки	Координаты, м		Описание закрепления на местности	Средняя квадратическая погрешность определения координат характерных точек границы части земельного участка, м
	X	Y		
1	2	3	4	5
102	107769.91	122317.95	данные отсутствуют	данные отсутствуют
103	107767.89	122323.05	данные отсутствуют	данные отсутствуют
104	107766.96	122322.69	данные отсутствуют	данные отсутствуют
105	107768.98	122317.58	данные отсутствуют	данные отсутствуют
106	107698.54	122289.15	данные отсутствуют	данные отсутствуют
107	107703.85	122275.69	данные отсутствуют	данные отсутствуют
108	107704.78	122276.08	данные отсутствуют	данные отсутствуют
109	107699.83	122288.61	данные отсутствуют	данные отсутствуют
110	107769.81	122316.85	данные отсутствуют	данные отсутствуют
111	107814.02	122334.35	данные отсутствуют	данные отсутствуют
112	107819.04	122321.67	данные отсутствуют	данные отсутствуют
113	107819.96	122322.02	данные отсутствуют	данные отсутствуют
114	107814.95	122334.72	данные отсутствуют	данные отсутствуют
115	108230.3	122499.15	данные отсутствуют	данные отсутствуют
116	108235.36	122486.34	данные отсутствуют	данные отсутствуют
117	108236.29	122486.71	данные отсутствуют	данные отсутствуют
118	108231.18	122499.66	данные отсутствуют	данные отсутствуют

Государственный регистратор		ФГИС ЕГРН
полное наименование должности	подпись	инициалы, фамилия

М.П.

Раздел 4.2

Выписка из Единого государственного реестра недвижимости об объекте недвижимости

**Сведения о частях земельного участка**

<b>Земельный участок</b>			
(вид объекта недвижимости)			
Лист № ____ Раздела <b>4.2</b>	Всего листов раздела <b>4.2</b> : ____	Всего разделов: ____	Всего листов выписки: <b>328</b>



Кадастровый номер:

47:07:0722001:32754

Номер точки	Координаты, м		Описание закрепления на местности	Средняя квадратическая погрешность определения координат характерных точек границы части земельного участка, м
	X	Y		
1	2	3	4	5
119	108239.01	122506.76	данные отсутствуют	данные отсутствуют
120	108256.85	122514.79	данные отсутствуют	данные отсутствуют
121	108274.84	122526	данные отсутствуют	данные отсутствуют
122	107819.76	122319.84	данные отсутствуют	данные отсутствуют
123	107833.41	122285.25	данные отсутствуют	данные отсутствуют
124	107834.34	122285.62	данные отсутствуют	данные отсутствуют
125	107820.7	122320.19	данные отсутствуют	данные отсутствуют
126	108236.08	122484.51	данные отсутствуют	данные отсутствуют
127	108249.69	122450.05	данные отсутствуют	данные отсутствуют
128	108250.62	122450.42	данные отсутствуют	данные отсутствуют
129	108237.01	122484.88	данные отсутствуют	данные отсутствуют
130	108276.54	122527.06	данные отсутствуют	данные отсутствуют
131	108284.19	122531.83	данные отсутствуют	данные отсутствуют
132	108283.67	122532.67	данные отсутствуют	данные отсутствуют
133	108276.01	122527.9	данные отсутствуют	данные отсутствуют
134	107515.37	122659.78	данные отсутствуют	данные отсутствуют
135	107515.69	122658.85	данные отсутствуют	данные отсутствуют

Государственный регистратор		ФГИС ЕГРН
полное наименование должности	подпись	инициалы, фамилия

М.П.

Раздел 4.2

Выписка из Единого государственного реестра недвижимости об объекте недвижимости  
Сведения о частях земельного участка

<b>Земельный участок</b>			
<small>(вид объекта недвижимости)</small>			
Лист № ____ Раздела <b>4.2</b>	Всего листов раздела <b>4.2</b> : ____	Всего разделов: ____	Всего листов выписки: ____
<b>06.08.2021 № 99/2021/409604529</b>			
Кадастровый номер:		47:07:0722001:32754	

Номер точки	Координаты, м		Описание закрепления на местности	Средняя квадратическая погрешность определения координат характерных точек границы части земельного участка, м
	X	Y		
1	2	3	4	5
136	107558.81	122675.78	данные отсутствуют	данные отсутствуют
137	107567.4	122686.42	данные отсутствуют	данные отсутствуют
138	107611.94	122704.04	данные отсутствуют	данные отсутствуют
139	107615.38	122705.4	данные отсутствуют	данные отсутствуют
140	107632.35	122662.38	данные отсутствуют	данные отсутствуют
141	107633.28	122662.75	данные отсутствуют	данные отсутствуют
142	107616.31	122705.77	данные отсутствуют	данные отсутствуют
143	107648.63	122718.57	данные отсутствуют	данные отсутствуют
144	107655.96	122714.87	данные отсутствуют	данные отсутствуют
145	107725.89	122742.54	данные отсутствуют	данные отсутствуют
146	107795.62	122770.14	данные отсутствуют	данные отсутствуют
147	107865.36	122797.74	данные отсутствуют	данные отсутствуют
148	107935.06	122825.29	данные отсутствуют	данные отсутствуют
149	107935.4	122830.84	данные отсутствуют	данные отсутствуют
150	107963.76	122843.15	данные отсутствуют	данные отсутствуют
151	108016.7	122864.33	данные отсутствуют	данные отсутствуют
152	108018.35	122870.35	данные отсутствуют	данные отсутствуют

Государственный регистратор		ФГИС ЕГРН
полное наименование должности	подпись	инициалы, фамилия

М.П.

Выписка из Единого государственного реестра недвижимости об объекте недвижимости  
Сведения о частях земельного участка

<b>Земельный участок</b>			
<small>(вид объекта недвижимости)</small>			
Лист № ____ Раздела <b>4.2</b>	Всего листов раздела <b>4.2</b> : ____	Всего разделов: ____	Всего листов выписки: ____
<b>06.08.2021 № 99/2021/409604529</b>			
Кадастровый номер:		<b>47:07:0722001:32754</b>	

Номер точки	Координаты, м		Описание закрепления на местности	Средняя квадратическая погрешность определения координат характерных точек границы части земельного участка, м
	X	Y		
1	2	3	4	5
153	108017.38	122870.53	данные отсутствуют	данные отсутствуют
154	108015.86	122865.07	данные отсутствуют	данные отсутствуют
155	107963.38	122844.06	данные отсутствуют	данные отсутствуют
156	107934.43	122831.5	данные отсутствуют	данные отсутствуют
157	107934.1	122825.97	данные отсутствуют	данные отсутствуют
158	107865	122798.66	данные отсутствуют	данные отсутствуют
159	107795.27	122771.06	данные отсутствуют	данные отсутствуют
160	107726.01	122743.65	данные отсутствуют	данные отсутствуют
161	107719.79	122760.73	данные отсутствуют	данные отсутствуют
162	107718.86	122760.36	данные отсутствуют	данные отсутствуют
163	107725.08	122743.28	данные отсутствуют	данные отсутствуют
164	107656.01	122715.96	данные отсутствуют	данные отсутствуют
165	107648.68	122719.65	данные отсутствуют	данные отсутствуют
166	107611.57	122704.96	данные отсутствуют	данные отсутствуют
167	107566.78	122687.25	данные отсутствуют	данные отсутствуют
168	107558.2	122676.6	данные отсутствуют	данные отсутствуют
169	107718.1	122239.61	данные отсутствуют	данные отсутствуют

Государственный регистратор		ФГИС ЕГРН
полное наименование должности	подпись	инициалы, фамилия

М.П.

Выписка из Единого государственного реестра недвижимости об объекте недвижимости  
Сведения о частях земельного участка

<b>Земельный участок</b>			
<small>(вид объекта недвижимости)</small>			
Лист № ____ Раздела <b>4.2</b>	Всего листов раздела <b>4.2</b> : ____	Всего разделов: ____	Всего листов выписки: ____
<b>06.08.2021 № 99/2021/409604529</b>			
Кадастровый номер:		<b>47:07:0722001:32754</b>	

Номер точки	Координаты, м		Описание закрепления на местности	Средняя квадратическая погрешность определения координат характерных точек границы части земельного участка, м
	X	Y		
1	2	3	4	5
170	107719.03	122239.98	данные отсутствуют	данные отсутствуют
171	107705.5	122274.23	данные отсутствуют	данные отсутствуют
172	107704.59	122273.86	данные отсутствуют	данные отсутствуют
173	451001.39	2220978.1	данные отсутствуют	данные отсутствуют
174	451001.5	2220981.62	данные отсутствуют	данные отсутствуют
175	451007.62	2220987.85	данные отсутствуют	данные отсутствуют
176	451005.4	2220991.29	данные отсутствуют	данные отсутствуют
177	450998.05	2220983.81	данные отсутствуют	данные отсутствуют
178	450999.57	2220981.28	данные отсутствуют	данные отсутствуют
179	451001.26	2220974.27	данные отсутствуют	данные отсутствуют
180	450997.84	2220980.26	данные отсутствуют	данные отсутствуют
181	450997.48	2220980.86	данные отсутствуют	данные отсутствуют
182	450995.35	2220914.57	данные отсутствуют	данные отсутствуют
183	450999.15	2220908.66	данные отсутствуют	данные отсутствуют
184	450117.69	2221274.25	данные отсутствуют	данные отсутствуют

185	450195.21	2221305.43	данные отсутствуют	данные отсутствуют
186	450196.8	2221301.46	данные отсутствуют	данные отсутствуют

Государственный регистратор			ФГИС ЕГРН	
полное наименование должности			подпись	
			инициалы, фамилия	

М.П.

Раздел 4.2

Выписка из Единого государственного реестра недвижимости об объекте недвижимости  
Сведения о частях земельного участка

<b>Земельный участок</b>			
(вид объекта недвижимости)			
Лист № ____ Раздела <b>4.2</b>	Всего листов раздела <b>4.2</b> : ____	Всего разделов: ____	Всего листов выписки: ____
<b>06.08.2021 № 99/2021/409604529</b>			
Кадастровый номер:		<b>47:07:0722001:32754</b>	

Номер точки	Координаты, м		Описание закрепления на местности	Средняя квадратическая погрешность определения координат характерных точек границы части земельного участка, м
	X	Y		
1	2	3	4	5
187	450200.46	2221302.92	данные отсутствуют	данные отсутствуют
188	450203.62	2221295.14	данные отсутствуют	данные отсутствуют
189	450210.45	2221297.95	данные отсутствуют	данные отсутствуют
190	450207.33	2221305.66	данные отсутствуют	данные отсутствуют
191	450208.5	2221306.13	данные отсутствуют	данные отсутствуют
192	450207.77	2221307.98	данные отсутствуют	данные отсутствуют
193	450214.45	2221310.65	данные отсутствуют	данные отсутствуют
194	450213.61	2221312.75	данные отсутствуют	данные отсутствуют
195	450291.42	2221345.46	данные отсутствуют	данные отсутствуют
196	450369.24	2221378.16	данные отсутствуют	данные отсутствуют
197	450370.4	2221375.45	данные отсутствуют	данные отсутствуют
198	450371.65	2221375.99	данные отсутствуют	данные отсутствуют
199	450375.79	2221365.91	данные отсутствуют	данные отсутствуют
200	450381.8	2221368.38	данные отсутствуют	данные отсутствуют
201	450377.62	2221378.56	данные отсутствуют	данные отсутствуют
202	450379.86	2221379.53	данные отсутствуют	данные отсутствуют
203	450378.72	2221382.18	данные отсутствуют	данные отсутствуют

Государственный регистратор			ФГИС ЕГРН	
полное наименование должности			подпись	
			инициалы, фамилия	

М.П.

Раздел 4.2

Выписка из Единого государственного реестра недвижимости об объекте недвижимости  
Сведения о частях земельного участка

<b>Земельный участок</b>			
(вид объекта недвижимости)			
Лист № ____ Раздела <b>4.2</b>	Всего листов раздела <b>4.2</b> : ____	Всего разделов: ____	Всего листов выписки: ____
<b>06.08.2021 № 99/2021/409604529</b>			
Кадастровый номер:		<b>47:07:0722001:32754</b>	

Номер точки	Координаты, м		Описание закрепления на местности	Средняя квадратическая погрешность определения координат характерных точек границы части земельного участка, м
	X	Y		
1	2	3	4	5
204	450448.54	2221411.15	данные отсутствуют	данные отсутствуют
205	450518.37	2221440.12	данные отсутствуют	данные отсутствуют
206	450519.21	2221438.02	данные отсутствуют	данные отсутствуют
207	450520.38	2221438.5	данные отсутствуют	данные отсутствуют
208	450525.02	2221427.25	данные отсутствуют	данные отсутствуют
209	450531.03	2221429.72	данные отсутствуют	данные отсутствуют
210	450526.42	2221440.92	данные отсутствуют	данные отсутствуют
211	450528.77	2221441.87	данные отсутствуют	данные отсутствуют
212	450528.2	2221443.29	данные отсутствуют	данные отсутствуют

213	450534.47	2221445.89	данные отсутствуют	данные отсутствуют
214	450538.96	2221435.67	данные отсутствуют	данные отсутствуют
215	450562.86	2221445.86	данные отсутствуют	данные отсутствуют
216	450562.53	2221446.63	данные отсутствуют	данные отсутствуют
217	450598.79	2221462.09	данные отсутствуют	данные отсутствуют
218	450642.71	2221479.48	данные отсутствуют	данные отсутствуют
219	450643.02	2221478.7	данные отсутствуют	данные отсутствуют
220	450685.5	2221495.49	данные отсутствуют	данные отсутствуют

Государственный регистратор		ФГИС ЕГРН
полное наименование должности		инициалы, фамилия

М.П.

Раздел 4.2

Выписка из Единого государственного реестра недвижимости об объекте недвижимости  
Сведения о частях земельного участка

<b>Земельный участок</b>			
(вид объекта недвижимости)			
Лист № ____ Раздела <b>4.2</b>	Всего листов раздела <b>4.2</b> : ____	Всего разделов: ____	Всего листов выписки: ____
<b>06.08.2021 № 99/2021/409604529</b>			
Кадастровый номер:		<b>47:07:0722001:32754</b>	

Номер точки	Координаты, м		Описание закрепления на местности	Средняя квадратическая погрешность определения координат характерных точек границы части земельного участка, м
	X	Y		
1	2	3	4	5
221	450679.95	2221509.51	данные отсутствуют	данные отсутствуют
222	450657.82	2221546.74	данные отсутствуют	данные отсутствуют
223	450649.8	2221543.43	данные отсутствуют	данные отсутствуют
224	450648.51	2221545.43	данные отсутствуют	данные отсутствуют
225	450647.61	2221545.07	данные отсутствуют	данные отсутствуют
226	450646.97	2221546.08	данные отсутствуют	данные отсутствуют
227	450641.85	2221537.19	данные отсутствуют	данные отсутствуют
228	450643.94	2221533.87	данные отсутствуют	данные отсутствуют
229	450652.82	2221537.37	данные отсутствуют	данные отсутствуют
230	450671.78	2221505.5	данные отсутствуют	данные отсутствуют
231	450673.71	2221500.6	данные отсутствуют	данные отсутствуют
232	450639.68	2221487.14	данные отсутствуют	данные отсутствуют
233	450639.99	2221486.36	данные отсутствуют	данные отсутствуют
234	450617.98	2221477.65	данные отсутствуют	данные отсутствуют
235	450595.98	2221468.93	данные отсутствуют	данные отсутствуют
236	450577.79	2221461.18	данные отсутствуют	данные отсутствуют
237	450559.61	2221453.43	данные отсутствуют	данные отсутствуют

Государственный регистратор		ФГИС ЕГРН
полное наименование должности		инициалы, фамилия

М.П.

Раздел 4.2

Выписка из Единого государственного реестра недвижимости об объекте недвижимости  
Сведения о частях земельного участка

<b>Земельный участок</b>			
(вид объекта недвижимости)			
Лист № ____ Раздела <b>4.2</b>	Всего листов раздела <b>4.2</b> : ____	Всего разделов: ____	Всего листов выписки: ____
<b>06.08.2021 № 99/2021/409604529</b>			
Кадастровый номер:		<b>47:07:0722001:32754</b>	

Номер точки	Координаты, м		Описание закрепления на местности	Средняя квадратическая погрешность определения координат характерных точек границы части земельного участка, м
	X	Y		
1	2	3	4	5
238	450559.28	2221454.2	данные отсутствуют	данные отсутствуют
239	450543.66	2221447.55	данные отсутствуют	данные отсутствуют
240	450539.2	2221457.68	данные отсутствуют	данные отсутствуют

241	450524.82	2221451.72	данные отсутствуют	данные отсутствуют
242	450524.4	2221452.72	данные отсутствуют	данные отсутствуют
243	450514.85	2221448.88	данные отсутствуют	данные отсутствуют
244	450515.61	2221446.98	данные отсутствуют	данные отсутствуют
245	450445.7	2221417.98	данные отсутствуют	данные отсутствуют
246	450402.62	2221400.11	данные отсутствуют	данные отсутствуют
247	450375.79	2221388.98	данные отсутствуют	данные отсутствуют
248	450374.64	2221391.65	данные отсутствуют	данные отсутствуют
249	450365.18	2221387.57	данные отсутствуют	данные отсутствуют
250	450366.31	2221384.95	данные отсутствуют	данные отсутствуют
251	450210.86	2221319.63	данные отсутствуют	данные отсутствуют
252	450210.07	2221321.61	данные отсутствуют	данные отсутствуют
253	450203.39	2221318.93	данные отсутствуют	данные отсутствуют
254	450202.53	2221321.08	данные отсутствуют	данные отсутствуют

Государственный регистратор		ФГИС ЕГРН
полное наименование должности	подпись	инициалы, фамилия

М.П.

Раздел 4.2

Выписка из Единого государственного реестра недвижимости об объекте недвижимости  
Сведения о частях земельного участка

<b>Земельный участок</b>			
(вид объекта недвижимости)			
Лист № ____ Раздела <b>4.2</b>	Всего листов раздела <b>4.2</b> : ____	Всего разделов: ____	Всего листов выписки: ____
<b>06.08.2021 № 99/2021/409604529</b>			
Кадастровый номер:		<b>47:07:0722001:32754</b>	

Номер точки	Координаты, м		Описание закрепления на местности	Средняя квадратическая погрешность определения координат характерных точек границы части земельного участка, м
	X	Y		
1	2	3	4	5
255	450199.65	2221319.93	данные отсутствуют	данные отсутствуют
256	450186.43	2221352.94	данные отсутствуют	данные отсутствуют
257	450178.79	2221349.8	данные отсутствуют	данные отсутствуют
258	450191.98	2221316.87	данные отсутствуют	данные отсутствуют
259	450190.82	2221316.4	данные отсутствуют	данные отсутствуют
260	450192.47	2221312.3	данные отсутствуют	данные отсутствуют
261	450115.11	2221281.19	данные отсутствуют	данные отсутствуют
262	450785.64	2221072.71	данные отсутствуют	данные отсутствуют
263	450781.1	2221083.6	данные отсутствуют	данные отсутствуют
264	450771.6	2221079.64	данные отсутствуют	данные отсутствуют
265	450772.57	2221077.28	данные отсутствуют	данные отсутствуют
266	450624.99	2221016.41	данные отсутствуют	данные отсутствуют
267	450624.03	2221018.83	данные отсутствуют	данные отсутствуют
268	450614.46	2221015.03	данные отсутствуют	данные отсутствуют
269	450615.43	2221012.67	данные отсутствуют	данные отсутствуют
270	450495.34	2220963.06	данные отсутствуют	данные отсутствуют
271	450494.45	2220965.31	данные отсутствуют	данные отсутствуют

Государственный регистратор		ФГИС ЕГРН
полное наименование должности	подпись	инициалы, фамилия

М.П.

Раздел 4.2

Выписка из Единого государственного реестра недвижимости об объекте недвижимости  
Сведения о частях земельного участка

<b>Земельный участок</b>			
(вид объекта недвижимости)			
Лист № ____ Раздела <b>4.2</b>	Всего листов раздела <b>4.2</b> : ____	Всего разделов: ____	Всего листов выписки: ____
<b>06.08.2021 № 99/2021/409604529</b>			
Кадастровый номер:		<b>47:07:0722001:32754</b>	

Номер точки	Координаты, м		Описание закрепления на местности	Средняя квадратическая погрешность определения координат характерных точек границы части земельного участка, м
	X	Y		
1	2	3	4	5
272	450493.11	2220964.75	данные отсутствуют	данные отсутствуют
273	450484.31	2220985.87	данные отсутствуют	данные отсутствуют
274	450478.24	2220983.42	данные отсутствуют	данные отсутствуют
275	450487.01	2220962.36	данные отсутствуют	данные отсутствуют
276	450484.87	2220961.52	данные отсутствуют	данные отсутствуют
277	450485.78	2220959.23	данные отсутствуют	данные отсутствуют
278	450381.67	2220916.29	данные отсутствуют	данные отсутствуют
279	450380.77	2220918.55	данные отсутствуют	данные отсутствуют
280	450371.19	2220914.76	данные отсутствуют	данные отсутствуют
281	450371.96	2220912.82	данные отсутствуют	данные отсутствуют
282	450352.46	2220904.87	данные отсутствуют	данные отсутствуют
283	450352.13	2220905.69	данные отсутствуют	данные отсутствуют
284	450345.03	2220902.79	данные отсутствуют	данные отсутствуют
285	450335.74	2220925.38	данные отсутствуют	данные отсутствуют
286	450327.41	2220921.76	данные отсутствуют	данные отсутствуют
287	450340.08	2220890.97	данные отсутствуют	данные отсутствуют
288	450355.56	2220897.28	данные отсутствуют	данные отсутствуют

Государственный регистратор		ФГИС ЕГРН
полное наименование должности	подпись	инициалы, фамилия

М.П.

Раздел 4.2

Выписка из Единого государственного реестра недвижимости об объекте недвижимости  
Сведения о частях земельного участка

<b>Земельный участок</b>			
(вид объекта недвижимости)			
Лист № ___ Раздела <b>4.2</b>	Всего листов раздела <b>4.2</b> : ___	Всего разделов: ___	Всего листов выписки: ___
<b>06.08.2021 № 99/2021/409604529</b>			
Кадастровый номер:		<b>47:07:0722001:32754</b>	

Номер точки	Координаты, м		Описание закрепления на местности	Средняя квадратическая погрешность определения координат характерных точек границы части земельного участка, м
	X	Y		
1	2	3	4	5
289	450355.22	2220898.11	данные отсутствуют	данные отсутствуют
290	450374.65	2220906.03	данные отсутствуют	данные отсутствуют
291	450375.54	2220903.79	данные отсутствуют	данные отсутствуют
292	450385.12	2220907.58	данные отсутствуют	данные отсутствуют
293	450384.25	2220909.78	данные отсутствуют	данные отсутствуют
294	450488.36	2220952.72	данные отсутствуют	данные отсутствуют
295	450489.22	2220950.55	данные отсутствуют	данные отсутствуют
296	450498.8	2220954.34	данные отсутствуют	данные отсутствуют
297	450497.85	2220956.74	данные отсутствуют	данные отсутствуют
298	450617.9	2221006.33	данные отсутствуют	данные отсутствуют
299	450618.8	2221004.06	данные отсутствуют	данные отсутствуют
300	450628.38	2221007.86	данные отсутствуют	данные отсутствуют
301	450627.44	2221010.23	данные отсутствуют	данные отсутствуют
302	450775.13	2221071.14	данные отсутствуют	данные отсутствуют
303	450776.13	2221068.75	данные отсутствуют	данные отсутствуют
304	450483.54	2220987.71	данные отсутствуют	данные отсутствуют
305	450477.45	2221002.35	данные отсутствуют	данные отсутствуют

Государственный регистратор		ФГИС ЕГРН
полное наименование должности	подпись	инициалы, фамилия

М.П.

Раздел 4.2

Выписка из Единого государственного реестра недвижимости об объекте недвижимости  
Сведения о частях земельного участка

**Земельный участок**

(вид объекта недвижимости)

Лист № \_\_\_ Раздела **4.2**Всего листов раздела **4.2**: \_\_\_

Всего разделов: \_\_\_

Всего листов выписки: \_\_\_

**06.08.2021 № 99/2021/409604529**

Кадастровый номер:

**47:07:0722001:32754**

Номер точки	Координаты, м		Описание закрепления на местности	Средняя квадратическая погрешность определения координат характерных точек границы части земельного участка, м
	X	Y		
1	2	3	4	5
306	450454.32	2220993.01	данные отсутствуют	данные отсутствуют
307	450452.49	2220997.46	данные отсутствуют	данные отсутствуют
308	450446.43	2220994.97	данные отсутствуют	данные отсутствуют
309	450450.74	2220984.5	данные отсутствуют	данные отсутствуют
310	450473.89	2220993.85	данные отсутствуют	данные отсутствуют
311	450477.47	2220985.27	данные отсутствуют	данные отсутствуют
312	450326.45	2220945.64	данные отсутствуют	данные отсутствуют
313	450319.7	2220942.87	данные отсутствуют	данные отсутствуют
314	450322.88	2220935.11	данные отсутствуют	данные отсутствуют
315	450322.06	2220934.77	данные отсутствуют	данные отсутствуют
316	450326.66	2220923.6	данные отсутствуют	данные отсутствуют
317	450334.98	2220927.23	данные отсутствуют	данные отсутствуют
318	450330.46	2220938.23	данные отсутствуют	данные отсутствуют
319	450329.64	2220937.89	данные отсутствуют	данные отсутствуют
320	450893.08	2221148.79	данные отсутствуют	данные отсутствуют
321	450894.76	2221149.87	данные отсутствуют	данные отсутствуют
322	450893.69	2221151.55	данные отсутствуют	данные отсутствуют

Государственный регистратор

ФГИС ЕГРН

полное наименование должности

подпись

инициалы, фамилия

М.П.

Раздел 4.2

Выписка из Единого государственного реестра недвижимости об объекте недвижимости

**Сведения о частях земельного участка****Земельный участок**

(вид объекта недвижимости)

Лист № \_\_\_ Раздела **4.2**Всего листов раздела **4.2**: \_\_\_

Всего разделов: \_\_\_

Всего листов выписки: \_\_\_

**06.08.2021 № 99/2021/409604529**

Кадастровый номер:

**47:07:0722001:32754**

Номер точки	Координаты, м		Описание закрепления на местности	Средняя квадратическая погрешность определения координат характерных точек границы части земельного участка, м
	X	Y		
1	2	3	4	5
323	450892	2221150.48	данные отсутствуют	данные отсутствуют
324	450794.73	2221306.63	данные отсутствуют	данные отсутствуют
325	450796.59	2221307.37	данные отсутствуют	данные отсутствуют
326	450795.85	2221309.23	данные отсутствуют	данные отсутствуют
327	450793.99	2221308.49	данные отсутствуют	данные отсутствуют
328	450668.42	2221499.38	данные отсутствуют	данные отсутствуют
329	450670.28	2221500.12	данные отсутствуют	данные отсутствуют
330	450669.54	2221501.98	данные отсутствуют	данные отсутствуют
331	450667.68	2221501.24	данные отсутствуют	данные отсутствуют
332	450342.3	2220922.83	данные отсутствуют	данные отсутствуют
333	450344.14	2220923.6	данные отсутствуют	данные отсутствуют
334	450343.37	2220925.45	данные отсутствуют	данные отсутствуют
335	450341.52	2220924.67	данные отсутствуют	данные отсутствуют
336	450179.64	2221336.78	данные отсутствуют	данные отсутствуют
336	450179.64	2221336.78	данные отсутствуют	данные отсутствуют
337	450181.49	2221337.54	данные отсутствуют	данные отсутствуют
337	450181.49	2221337.54	данные отсутствуют	данные отсутствуют

Государственный регистратор		ФГИС ЕГРН
полное наименование должности	подпись	инициалы, фамилия

М.П.

Раздел 4.2

Выписка из Единого государственного реестра недвижимости об объекте недвижимости  
Сведения о частях земельного участка

<b>Земельный участок</b>			
(вид объекта недвижимости)			
Лист № ____ Раздела <b>4.2</b>	Всего листов раздела <b>4.2</b> : ____	Всего разделов: ____	Всего листов выписки: ____
<b>06.08.2021 № 99/2021/409604529</b>			
Кадастровый номер:		<b>47:07:0722001:32754</b>	

Номер точки	Координаты, м		Описание закрепления на местности	Средняя квадратическая погрешность определения координат характерных точек границы части земельного участка, м
	X	Y		
1	2	3	4	5
338	450180.73	2221339.39	данные отсутствуют	данные отсутствуют
338	450180.73	2221339.39	данные отсутствуют	данные отсутствуют
339	450178.88	2221338.64	данные отсутствуют	данные отсутствуют
339	450178.88	2221338.64	данные отсутствуют	данные отсутствуют

Государственный регистратор		ФГИС ЕГРН
полное наименование должности	подпись	инициалы, фамилия

М.П.

Сведения о характерных точках границы части (частей) земельного участка				
Учетный номер части: 5				
Система координат: Местная 167				
Зона №				
Номер точки	Координаты, м		Описание закрепления на местности	Средняя квадратическая погрешность определения координат характерных точек границы части земельного участка, м
	X	Y		
1	2	3	4	5
1	107662.66	122257.14	данные отсутствуют	данные отсутствуют
2	107666.44	122247.74	данные отсутствуют	данные отсутствуют
3	107676.16	122223.01	данные отсутствуют	данные отсутствуют
4	107680.34	122224.66	данные отсутствуют	данные отсутствуют
5	107668.74	122254.17	данные отсутствуют	данные отсутствуют
6	107666.87	122258.8	данные отсутствуют	данные отсутствуют
7	107561.63	122694.39	данные отсутствуют	данные отсутствуют
8	107560.35	122697.61	данные отсутствуют	данные отсутствуют
9	107557.56	122696.51	данные отсутствуют	данные отсутствуют
10	107558.84	122693.29	данные отсутствуют	данные отсутствуют
11	107510.3	122674.08	данные отсутствуют	данные отсутствуют
12	107512.28	122668.49	данные отсутствуют	данные отсутствуют
13	107574.51	122693.13	данные отсутствуют	данные отсутствуют
14	107611.92	122707.93	данные отсутствуют	данные отсутствуют
15	107627.19	122669.28	данные отсутствуют	данные отсутствуют
16	107627.22	122667.83	данные отсутствуют	данные отсутствуют

Государственный регистратор		ФГИС ЕГРН
полное наименование должности	подпись	инициалы, фамилия

М.П.



Выписка из Единого государственного реестра недвижимости об объекте недвижимости  
Сведения о частях земельного участка

Земельный участок				
(вид объекта недвижимости)				
Лист № ____ Раздела <b>4.2</b>		Всего листов раздела <b>4.2</b> : ____		Всего разделов: ____
06.08.2021 № 99/2021/409604529				
Кадастровый номер:			47:07:0722001:32754	
Сведения о характерных точках границы части (частей) земельного участка				
Учетный номер части: 5				
Система координат: Местная 167 Зона №				
Номер точки	Координаты, м		Описание закрепления на местности	Средняя квадратическая погрешность определения координат характерных точек границы части земельного участка, м
	X	Y		
1	2	3	4	5
1	107662.66	122257.14	данные отсутствуют	данные отсутствуют
2	107666.44	122247.74	данные отсутствуют	данные отсутствуют
3	107676.16	122223.01	данные отсутствуют	данные отсутствуют
4	107680.34	122224.66	данные отсутствуют	данные отсутствуют
5	107668.74	122254.17	данные отсутствуют	данные отсутствуют
6	107666.87	122258.8	данные отсутствуют	данные отсутствуют
7	107561.63	122694.39	данные отсутствуют	данные отсутствуют
8	107560.35	122697.61	данные отсутствуют	данные отсутствуют
9	107557.56	122696.51	данные отсутствуют	данные отсутствуют
10	107558.84	122693.29	данные отсутствуют	данные отсутствуют
11	107510.3	122674.08	данные отсутствуют	данные отсутствуют
12	107512.28	122668.49	данные отсутствуют	данные отсутствуют
13	107574.51	122693.13	данные отсутствуют	данные отсутствуют
14	107611.92	122707.93	данные отсутствуют	данные отсутствуют
15	107627.19	122669.28	данные отсутствуют	данные отсутствуют
16	107627.22	122667.83	данные отсутствуют	данные отсутствуют
Государственный регистратор				ФГИС ЕГРН
полное наименование должности			подпись	инициалы, фамилия

М.П.

Выписка из Единого государственного реестра недвижимости об объекте недвижимости  
Сведения о частях земельного участка

Земельный участок				
(вид объекта недвижимости)				
Лист № ____ Раздела <b>4.2</b>		Всего листов раздела <b>4.2</b> : ____		Всего разделов: ____
06.08.2021 № 99/2021/409604529				
Кадастровый номер:			47:07:0722001:32754	
Номер точки	Координаты, м		Описание закрепления на местности	Средняя квадратическая погрешность определения координат характерных точек границы части земельного участка, м
	X	Y		
1	2	3	4	5
17	107604.9	122659	данные отсутствуют	данные отсутствуют
18	107589.38	122655.45	данные отсутствуют	данные отсутствуют
19	107525.82	122630.29	данные отсутствуют	данные отсутствуют
20	107526.8	122627.5	данные отсутствуют	данные отсутствуют
21	107590.26	122652.62	данные отсутствуют	данные отсутствуют
22	107605.55	122656.1	данные отсутствуют	данные отсутствуют
23	107620.43	122661.95	данные отсутствуют	данные отсутствуют
24	107621.89	122658.24	данные отсутствуют	данные отсутствуют
25	107624.7	122659.35	данные отсутствуют	данные отсутствуют
26	107623.24	122663.05	данные отсутствуют	данные отсутствуют
27	107627.26	122664.63	данные отсутствуют	данные отсутствуют
28	107627.33	122660.38	данные отсутствуют	данные отсутствуют

29	107630.29	122661.56	данные отсутствуют	данные отсутствуют
30	107630.18	122665.78	данные отсутствуют	данные отсутствуют
31	107630.98	122666.09	данные отсутствуют	данные отсутствуют
32	107634.2	122670.01	данные отсутствуют	данные отсутствуют
33	107927.78	122786.23	данные отсутствуют	данные отсутствуют

Государственный регистратор				ФГИС ЕГРН
полное наименование должности		подпись		инициалы, фамилия

М.П.

Раздел 4.2

Выписка из Единого государственного реестра недвижимости об объекте недвижимости

**Сведения о частях земельного участка**

<b>Земельный участок</b>			
(вид объекта недвижимости)			
Лист № ___ Раздела <b>4.2</b>	Всего листов раздела <b>4.2</b> : ___	Всего разделов: ___	Всего листов выписки: ___
<b>06.08.2021 № 99/2021/409604529</b>			
Кадастровый номер:		<b>47:07:0722001:32754</b>	

Номер точки	Координаты, м		Описание закрепления на местности	Средняя квадратическая погрешность определения координат характерных точек границы части земельного участка, м
	X	Y		
1	2	3	4	5
34	107953.23	122804.75	данные отсутствуют	данные отсутствуют
35	108019.44	122830.97	данные отсутствуют	данные отсутствуют
36	108044.47	122838.52	данные отсутствуют	данные отсутствуют
37	108045.49	122839.14	данные отсутствуют	данные отсутствуют
38	108081.5	122780.1	данные отсутствуют	данные отсутствуют
39	108090.24	122766.14	данные отсутствуют	данные отсутствуют
40	108091.56	122757.4	данные отсутствуют	данные отсутствуют
41	108241.21	122518.93	данные отсутствуют	данные отсутствуют
42	108244.05	122520.7	данные отсутствуют	данные отсутствуют
43	108251.22	122509.26	данные отсутствуют	данные отсутствуют
44	108250.61	122500.42	данные отсутствуют	данные отсутствуют
45	108251.18	122498.99	данные отсутствуют	данные отсутствуют
46	108231.17	122491.07	данные отсутствуют	данные отсутствуют
47	108228.99	122496.58	данные отсутствуют	данные отсутствуют
48	107761.98	122311.69	данные отсутствуют	данные отсутствуют
49	107758.89	122319.49	данные отсутствуют	данные отсутствуют
50	107756.1	122318.39	данные отсутствуют	данные отсутствуют

Государственный регистратор				ФГИС ЕГРН
полное наименование должности		подпись		инициалы, фамилия

М.П.

Раздел 4.2

Выписка из Единого государственного реестра недвижимости об объекте недвижимости

**Сведения о частях земельного участка**

<b>Земельный участок</b>			
(вид объекта недвижимости)			
Лист № ___ Раздела <b>4.2</b>	Всего листов раздела <b>4.2</b> : ___	Всего разделов: ___	Всего листов выписки: ___
<b>06.08.2021 № 99/2021/409604529</b>			
Кадастровый номер:		<b>47:07:0722001:32754</b>	

Номер точки	Координаты, м		Описание закрепления на местности	Средняя квадратическая погрешность определения координат характерных точек границы части земельного участка, м
	X	Y		
1	2	3	4	5
51	107759.19	122310.59	данные отсутствуют	данные отсутствуют
52	107653.84	122268.88	данные отсутствуют	данные отсутствуют
53	107656.8	122260.5	данные отсутствуют	данные отсутствуют
54	107660.69	122262.03	данные отсутствуют	данные отсутствуют
55	107661.93	122258.97	данные отсутствуют	данные отсутствуют
56	107666.13	122260.64	данные отсутствуют	данные отсутствуют

57	107664.88	122263.7	данные отсутствуют	данные отсутствуют
58	108253.2	122496.6	данные отсутствуют	данные отсутствуют
59	108256.59	122498.67	данные отсутствуют	данные отсутствуют
60	108255.82	122500.82	данные отсутствуют	данные отсутствуют
61	108253.96	122500.09	данные отсутствуют	данные отсутствуют
62	108253.64	122500.91	данные отсутствуют	данные отсутствуют
63	108254.27	122510.04	данные отсутствуют	данные отсутствуют
64	108093.11	122767.21	данные отсутствуют	данные отсутствуют
65	108092.51	122771.26	данные отсутствуют	данные отсутствуют
66	108033.86	122867.44	данные отсутствуют	данные отсутствуют
67	108027.52	122868.63	данные отсутствуют	данные отсутствуют

Государственный регистратор		ФГИС ЕГРН
полное наименование должности		подпись
		инициалы, фамилия

М.П.

Раздел 4.2

Выписка из Единого государственного реестра недвижимости об объекте недвижимости

**Сведения о частях земельного участка**

<b>Земельный участок</b>			
(вид объекта недвижимости)			
Лист № ____ Раздела <b>4.2</b>	Всего листов раздела <b>4.2</b> : ____	Всего разделов: ____	Всего листов выписки: ____
<b>06.08.2021 № 99/2021/409604529</b>			
Кадастровый номер:		<b>47:07:0722001:32754</b>	

Номер точки	Координаты, м		Описание закрепления на местности	Средняя квадратическая погрешность определения координат характерных точек границы части земельного участка, м
	X	Y		
1	2	3	4	5
68	108043.96	122841.68	данные отсутствуют	данные отсутствуют
69	108043.27	122841.26	данные отсутствуют	данные отсутствуют
70	108018.47	122833.76	данные отсутствуют	данные отсутствуют
71	107951.78	122807.36	данные отсутствуют	данные отсутствуют
72	107926.34	122788.85	данные отсутствуют	данные отсутствуют
73	107632.29	122672.5	данные отсутствуют	данные отсутствуют
74	107630.09	122669.72	данные отсутствуют	данные отсутствуют
75	107630.08	122670.14	данные отсутствуют	данные отсутствуют
76	107614.71	122709.04	данные отсутствуют	данные отсутствуют
77	107617.87	122710.29	данные отсутствуют	данные отсутствуют
78	107994.31	122859.32	данные отсутствуют	данные отсутствуют
79	108022.32	122869.61	данные отсутствуют	данные отсутствуют
80	108016.64	122870.68	данные отсутствуют	данные отсутствуют
81	108011.22	122868.69	данные отсутствуют	данные отсутствуют
82	108010.04	122871.92	данные отсутствуют	данные отсутствуют
83	107983.02	122861.22	данные отсутствуют	данные отсутствуют
84	107931.5	122840.82	данные отсутствуют	данные отсутствуют

Государственный регистратор		ФГИС ЕГРН
полное наименование должности		подпись
		инициалы, фамилия

М.П.

Раздел 4.2

Выписка из Единого государственного реестра недвижимости об объекте недвижимости

**Сведения о частях земельного участка**

<b>Земельный участок</b>			
(вид объекта недвижимости)			
Лист № ____ Раздела <b>4.2</b>	Всего листов раздела <b>4.2</b> : ____	Всего разделов: ____	Всего листов выписки: ____
<b>06.08.2021 № 99/2021/409604529</b>			
Кадастровый номер:		<b>47:07:0722001:32754</b>	

Номер точки	Координаты, м		Описание закрепления на местности	Средняя квадратическая погрешность определения координат характерных точек границы части земельного участка, м
	X	Y		
1	2	3	4	5

85	107929.87	122843.89	данные отсутствуют	данные отсутствуют
86	107926.82	122842.69	данные отсутствуют	данные отсутствуют
87	107927.42	122841.18	данные отсутствуют	данные отсутствуют
88	107928.44	122839.61	данные отсутствуют	данные отсутствуют
89	107790.83	122785.14	данные отсутствуют	данные отсутствуют
90	107790.32	122788.66	данные отсутствуют	данные отсутствуют
91	107787.47	122787.52	данные отсутствуют	данные отсутствуют
92	107787.97	122784	данные отсутствуют	данные отсутствуют
93	107763.66	122774.37	данные отсутствуют	данные отсутствуют
94	107763.85	122776.19	данные отсутствуют	данные отсутствуют
95	107763.17	122777.9	данные отсутствуют	данные отсутствуют
96	107759.67	122776.52	данные отсутствуют	данные отсутствуют
97	107760	122772.93	данные отсутствуют	данные отсутствуют
98	108274.32	122526.84	данные отсутствуют	данные отсутствуют
99	108256.39	122515.66	данные отсутствуют	данные отсутствуют
100	108238.45	122507.59	данные отсутствуют	данные отсутствуют
101	108230.32	122500.22	данные отсутствуют	данные отсутствуют

Государственный регистратор		ФГИС ЕГРН
полное наименование должности	подпись	инициалы, фамилия

М.П.

Раздел 4.2

Выписка из Единого государственного реестра недвижимости об объекте недвижимости

**Сведения о частях земельного участка**

<b>Земельный участок</b>			
(вид объекта недвижимости)			
Лист № ____ Раздела <b>4.2</b>	Всего листов раздела <b>4.2</b> : ____	Всего разделов: ____	Всего листов выписки: ____
<b>06.08.2021 № 99/2021/409604529</b>			
Кадастровый номер:		<b>47:07:0722001:32754</b>	

Номер точки	Координаты, м		Описание закрепления на местности	Средняя квадратическая погрешность определения координат характерных точек границы части земельного участка, м
	X	Y		
1	2	3	4	5
102	107769.91	122317.95	данные отсутствуют	данные отсутствуют
103	107767.89	122323.05	данные отсутствуют	данные отсутствуют
104	107766.96	122322.69	данные отсутствуют	данные отсутствуют
105	107768.98	122317.58	данные отсутствуют	данные отсутствуют
106	107698.54	122289.15	данные отсутствуют	данные отсутствуют
107	107703.85	122275.69	данные отсутствуют	данные отсутствуют
108	107704.78	122276.08	данные отсутствуют	данные отсутствуют
109	107699.83	122288.61	данные отсутствуют	данные отсутствуют
110	107769.81	122316.85	данные отсутствуют	данные отсутствуют
111	107814.02	122334.35	данные отсутствуют	данные отсутствуют
112	107819.04	122321.67	данные отсутствуют	данные отсутствуют
113	107819.96	122322.02	данные отсутствуют	данные отсутствуют
114	107814.95	122334.72	данные отсутствуют	данные отсутствуют
115	108230.3	122499.15	данные отсутствуют	данные отсутствуют
116	108235.36	122486.34	данные отсутствуют	данные отсутствуют
117	108236.29	122486.71	данные отсутствуют	данные отсутствуют
118	108231.18	122499.66	данные отсутствуют	данные отсутствуют

Государственный регистратор		ФГИС ЕГРН
полное наименование должности	подпись	инициалы, фамилия

М.П.

Раздел 4.2

Выписка из Единого государственного реестра недвижимости об объекте недвижимости

**Сведения о частях земельного участка**

<b>Земельный участок</b>			
(вид объекта недвижимости)			
Лист № ____ Раздела <b>4.2</b>	Всего листов раздела <b>4.2</b> : ____	Всего разделов: ____	Всего листов выписки: <b>340</b>

Номер точки	Координаты, м		Описание закрепления на местности	Средняя квадратическая погрешность определения координат характерных точек границы части земельного участка, м
	X	Y		
1	2	3	4	5
119	108239.01	122506.76	данные отсутствуют	данные отсутствуют
120	108256.85	122514.79	данные отсутствуют	данные отсутствуют
121	108274.84	122526	данные отсутствуют	данные отсутствуют
122	107819.76	122319.84	данные отсутствуют	данные отсутствуют
123	107833.41	122285.25	данные отсутствуют	данные отсутствуют
124	107834.34	122285.62	данные отсутствуют	данные отсутствуют
125	107820.7	122320.19	данные отсутствуют	данные отсутствуют
126	108236.08	122484.51	данные отсутствуют	данные отсутствуют
127	108249.69	122450.05	данные отсутствуют	данные отсутствуют
128	108250.62	122450.42	данные отсутствуют	данные отсутствуют
129	108237.01	122484.88	данные отсутствуют	данные отсутствуют
130	108276.54	122527.06	данные отсутствуют	данные отсутствуют
131	108284.19	122531.83	данные отсутствуют	данные отсутствуют
132	108283.67	122532.67	данные отсутствуют	данные отсутствуют
133	108276.01	122527.9	данные отсутствуют	данные отсутствуют
134	107515.37	122659.78	данные отсутствуют	данные отсутствуют
135	107515.69	122658.85	данные отсутствуют	данные отсутствуют

Государственный регистратор		ФГИС ЕГРН
полное наименование должности	подпись	инициалы, фамилия

М.П.

Раздел 4.2

Выписка из Единого государственного реестра недвижимости об объекте недвижимости  
Сведения о частях земельного участка

<b>Земельный участок</b>			
(вид объекта недвижимости)			
Лист № ____ Раздела <b>4.2</b>	Всего листов раздела <b>4.2</b> : ____	Всего разделов: ____	Всего листов выписки: ____
<b>06.08.2021 № 99/2021/409604529</b>			
Кадастровый номер:		<b>47:07:0722001:32754</b>	

Номер точки	Координаты, м		Описание закрепления на местности	Средняя квадратическая погрешность определения координат характерных точек границы части земельного участка, м
	X	Y		
1	2	3	4	5
136	107558.81	122675.78	данные отсутствуют	данные отсутствуют
137	107567.4	122686.42	данные отсутствуют	данные отсутствуют
138	107611.94	122704.04	данные отсутствуют	данные отсутствуют
139	107615.38	122705.4	данные отсутствуют	данные отсутствуют
140	107632.35	122662.38	данные отсутствуют	данные отсутствуют
141	107633.28	122662.75	данные отсутствуют	данные отсутствуют
142	107616.31	122705.77	данные отсутствуют	данные отсутствуют
143	107648.63	122718.57	данные отсутствуют	данные отсутствуют
144	107655.96	122714.87	данные отсутствуют	данные отсутствуют
145	107725.89	122742.54	данные отсутствуют	данные отсутствуют
146	107795.62	122770.14	данные отсутствуют	данные отсутствуют
147	107865.36	122797.74	данные отсутствуют	данные отсутствуют
148	107935.06	122825.29	данные отсутствуют	данные отсутствуют
149	107935.4	122830.84	данные отсутствуют	данные отсутствуют
150	107963.76	122843.15	данные отсутствуют	данные отсутствуют
151	108016.7	122864.33	данные отсутствуют	данные отсутствуют
152	108018.35	122870.35	данные отсутствуют	данные отсутствуют

Государственный регистратор		ФГИС ЕГРН
полное наименование должности	подпись	инициалы, фамилия

М.П.

Выписка из Единого государственного реестра недвижимости об объекте недвижимости  
Сведения о частях земельного участка

<b>Земельный участок</b>			
(вид объекта недвижимости)			
Лист № ____ Раздела <b>4.2</b>	Всего листов раздела <b>4.2</b> : ____	Всего разделов: ____	Всего листов выписки: ____
<b>06.08.2021 № 99/2021/409604529</b>			
Кадастровый номер:		<b>47:07:0722001:32754</b>	

Номер точки	Координаты, м		Описание закрепления на местности	Средняя квадратическая погрешность определения координат характерных точек границы части земельного участка, м
	X	Y		
1	2	3	4	5
153	108017.38	122870.53	данные отсутствуют	данные отсутствуют
154	108015.86	122865.07	данные отсутствуют	данные отсутствуют
155	107963.38	122844.06	данные отсутствуют	данные отсутствуют
156	107934.43	122831.5	данные отсутствуют	данные отсутствуют
157	107934.1	122825.97	данные отсутствуют	данные отсутствуют
158	107865	122798.66	данные отсутствуют	данные отсутствуют
159	107795.27	122771.06	данные отсутствуют	данные отсутствуют
160	107726.01	122743.65	данные отсутствуют	данные отсутствуют
161	107719.79	122760.73	данные отсутствуют	данные отсутствуют
162	107718.86	122760.36	данные отсутствуют	данные отсутствуют
163	107725.08	122743.28	данные отсутствуют	данные отсутствуют
164	107656.01	122715.96	данные отсутствуют	данные отсутствуют
165	107648.68	122719.65	данные отсутствуют	данные отсутствуют
166	107611.57	122704.96	данные отсутствуют	данные отсутствуют
167	107566.78	122687.25	данные отсутствуют	данные отсутствуют
168	107558.2	122676.6	данные отсутствуют	данные отсутствуют
169	107718.1	122239.61	данные отсутствуют	данные отсутствуют

Государственный регистратор		ФГИС ЕГРН
полное наименование должности	подпись	инициалы, фамилия

М.П.

Выписка из Единого государственного реестра недвижимости об объекте недвижимости  
Сведения о частях земельного участка

<b>Земельный участок</b>			
(вид объекта недвижимости)			
Лист № ____ Раздела <b>4.2</b>	Всего листов раздела <b>4.2</b> : ____	Всего разделов: ____	Всего листов выписки: ____
<b>06.08.2021 № 99/2021/409604529</b>			
Кадастровый номер:		<b>47:07:0722001:32754</b>	

Номер точки	Координаты, м		Описание закрепления на местности	Средняя квадратическая погрешность определения координат характерных точек границы части земельного участка, м
	X	Y		
1	2	3	4	5
170	107719.03	122239.98	данные отсутствуют	данные отсутствуют
171	107705.5	122274.23	данные отсутствуют	данные отсутствуют
172	107704.59	122273.86	данные отсутствуют	данные отсутствуют
173	451001.39	2220978.1	данные отсутствуют	данные отсутствуют
174	451001.5	2220981.62	данные отсутствуют	данные отсутствуют
175	451007.62	2220987.85	данные отсутствуют	данные отсутствуют
176	451005.4	2220991.29	данные отсутствуют	данные отсутствуют
177	450998.05	2220983.81	данные отсутствуют	данные отсутствуют
178	450999.57	2220981.28	данные отсутствуют	данные отсутствуют
179	451001.26	2220974.27	данные отсутствуют	данные отсутствуют
180	450997.84	2220980.26	данные отсутствуют	данные отсутствуют
181	450997.48	2220980.86	данные отсутствуют	данные отсутствуют
182	450995.35	2220914.57	данные отсутствуют	данные отсутствуют
183	450999.15	2220908.66	данные отсутствуют	данные отсутствуют
184	450117.69	2221274.25	данные отсутствуют	данные отсутствуют

185	450195.21	2221305.43	данные отсутствуют	данные отсутствуют
186	450196.8	2221301.46	данные отсутствуют	данные отсутствуют

Государственный регистратор			ФГИС ЕГРН	
полное наименование должности			подпись	
			инициалы, фамилия	

М.П.

Раздел 4.2

Выписка из Единого государственного реестра недвижимости об объекте недвижимости  
Сведения о частях земельного участка

<b>Земельный участок</b>			
(вид объекта недвижимости)			
Лист № ____ Раздела <b>4.2</b>	Всего листов раздела <b>4.2</b> : ____	Всего разделов: ____	Всего листов выписки: ____
<b>06.08.2021 № 99/2021/409604529</b>			
Кадастровый номер:		<b>47:07:0722001:32754</b>	

Номер точки	Координаты, м		Описание закрепления на местности	Средняя квадратическая погрешность определения координат характерных точек границы части земельного участка, м
	X	Y		
1	2	3	4	5
187	450200.46	2221302.92	данные отсутствуют	данные отсутствуют
188	450203.62	2221295.14	данные отсутствуют	данные отсутствуют
189	450210.45	2221297.95	данные отсутствуют	данные отсутствуют
190	450207.33	2221305.66	данные отсутствуют	данные отсутствуют
191	450208.5	2221306.13	данные отсутствуют	данные отсутствуют
192	450207.77	2221307.98	данные отсутствуют	данные отсутствуют
193	450214.45	2221310.65	данные отсутствуют	данные отсутствуют
194	450213.61	2221312.75	данные отсутствуют	данные отсутствуют
195	450291.42	2221345.46	данные отсутствуют	данные отсутствуют
196	450369.24	2221378.16	данные отсутствуют	данные отсутствуют
197	450370.4	2221375.45	данные отсутствуют	данные отсутствуют
198	450371.65	2221375.99	данные отсутствуют	данные отсутствуют
199	450375.79	2221365.91	данные отсутствуют	данные отсутствуют
200	450381.8	2221368.38	данные отсутствуют	данные отсутствуют
201	450377.62	2221378.56	данные отсутствуют	данные отсутствуют
202	450379.86	2221379.53	данные отсутствуют	данные отсутствуют
203	450378.72	2221382.18	данные отсутствуют	данные отсутствуют

Государственный регистратор			ФГИС ЕГРН	
полное наименование должности			подпись	
			инициалы, фамилия	

М.П.

Раздел 4.2

Выписка из Единого государственного реестра недвижимости об объекте недвижимости  
Сведения о частях земельного участка

<b>Земельный участок</b>			
(вид объекта недвижимости)			
Лист № ____ Раздела <b>4.2</b>	Всего листов раздела <b>4.2</b> : ____	Всего разделов: ____	Всего листов выписки: ____
<b>06.08.2021 № 99/2021/409604529</b>			
Кадастровый номер:		<b>47:07:0722001:32754</b>	

Номер точки	Координаты, м		Описание закрепления на местности	Средняя квадратическая погрешность определения координат характерных точек границы части земельного участка, м
	X	Y		
1	2	3	4	5
204	450448.54	2221411.15	данные отсутствуют	данные отсутствуют
205	450518.37	2221440.12	данные отсутствуют	данные отсутствуют
206	450519.21	2221438.02	данные отсутствуют	данные отсутствуют
207	450520.38	2221438.5	данные отсутствуют	данные отсутствуют
208	450525.02	2221427.25	данные отсутствуют	данные отсутствуют
209	450531.03	2221429.72	данные отсутствуют	данные отсутствуют
210	450526.42	2221440.92	данные отсутствуют	данные отсутствуют
211	450528.77	2221441.87	данные отсутствуют	данные отсутствуют
212	450528.2	2221443.29	данные отсутствуют	данные отсутствуют

213	450534.47	2221445.89	данные отсутствуют	данные отсутствуют
214	450538.96	2221435.67	данные отсутствуют	данные отсутствуют
215	450562.86	2221445.86	данные отсутствуют	данные отсутствуют
216	450562.53	2221446.63	данные отсутствуют	данные отсутствуют
217	450598.79	2221462.09	данные отсутствуют	данные отсутствуют
218	450642.71	2221479.48	данные отсутствуют	данные отсутствуют
219	450643.02	2221478.7	данные отсутствуют	данные отсутствуют
220	450685.5	2221495.49	данные отсутствуют	данные отсутствуют

Государственный регистратор		ФГИС ЕГРН	
полное наименование должности		подпись	
		инициалы, фамилия	

М.П.

Раздел 4.2

Выписка из Единого государственного реестра недвижимости об объекте недвижимости  
Сведения о частях земельного участка

<b>Земельный участок</b>			
(вид объекта недвижимости)			
Лист № ____ Раздела <b>4.2</b>	Всего листов раздела <b>4.2</b> : ____	Всего разделов: ____	Всего листов выписки: ____
<b>06.08.2021 № 99/2021/409604529</b>			
Кадастровый номер:		<b>47:07:0722001:32754</b>	

Номер точки	Координаты, м		Описание закрепления на местности	Средняя квадратическая погрешность определения координат характерных точек границы части земельного участка, м
	X	Y		
1	2	3	4	5
221	450679.95	2221509.51	данные отсутствуют	данные отсутствуют
222	450657.82	2221546.74	данные отсутствуют	данные отсутствуют
223	450649.8	2221543.43	данные отсутствуют	данные отсутствуют
224	450648.51	2221545.43	данные отсутствуют	данные отсутствуют
225	450647.61	2221545.07	данные отсутствуют	данные отсутствуют
226	450646.97	2221546.08	данные отсутствуют	данные отсутствуют
227	450641.85	2221537.19	данные отсутствуют	данные отсутствуют
228	450643.94	2221533.87	данные отсутствуют	данные отсутствуют
229	450652.82	2221537.37	данные отсутствуют	данные отсутствуют
230	450671.78	2221505.5	данные отсутствуют	данные отсутствуют
231	450673.71	2221500.6	данные отсутствуют	данные отсутствуют
232	450639.68	2221487.14	данные отсутствуют	данные отсутствуют
233	450639.99	2221486.36	данные отсутствуют	данные отсутствуют
234	450617.98	2221477.65	данные отсутствуют	данные отсутствуют
235	450595.98	2221468.93	данные отсутствуют	данные отсутствуют
236	450577.79	2221461.18	данные отсутствуют	данные отсутствуют
237	450559.61	2221453.43	данные отсутствуют	данные отсутствуют

Государственный регистратор		ФГИС ЕГРН	
полное наименование должности		подпись	
		инициалы, фамилия	

М.П.

Раздел 4.2

Выписка из Единого государственного реестра недвижимости об объекте недвижимости  
Сведения о частях земельного участка

<b>Земельный участок</b>			
(вид объекта недвижимости)			
Лист № ____ Раздела <b>4.2</b>	Всего листов раздела <b>4.2</b> : ____	Всего разделов: ____	Всего листов выписки: ____
<b>06.08.2021 № 99/2021/409604529</b>			
Кадастровый номер:		<b>47:07:0722001:32754</b>	

Номер точки	Координаты, м		Описание закрепления на местности	Средняя квадратическая погрешность определения координат характерных точек границы части земельного участка, м
	X	Y		
1	2	3	4	5
238	450559.28	2221454.2	данные отсутствуют	данные отсутствуют
239	450543.66	2221447.55	данные отсутствуют	данные отсутствуют
240	450539.2	2221457.68	данные отсутствуют	данные отсутствуют



241	450524.82	2221451.72	данные отсутствуют	данные отсутствуют
242	450524.4	2221452.72	данные отсутствуют	данные отсутствуют
243	450514.85	2221448.88	данные отсутствуют	данные отсутствуют
244	450515.61	2221446.98	данные отсутствуют	данные отсутствуют
245	450445.7	2221417.98	данные отсутствуют	данные отсутствуют
246	450402.62	2221400.11	данные отсутствуют	данные отсутствуют
247	450375.79	2221388.98	данные отсутствуют	данные отсутствуют
248	450374.64	2221391.65	данные отсутствуют	данные отсутствуют
249	450365.18	2221387.57	данные отсутствуют	данные отсутствуют
250	450366.31	2221384.95	данные отсутствуют	данные отсутствуют
251	450210.86	2221319.63	данные отсутствуют	данные отсутствуют
252	450210.07	2221321.61	данные отсутствуют	данные отсутствуют
253	450203.39	2221318.93	данные отсутствуют	данные отсутствуют
254	450202.53	2221321.08	данные отсутствуют	данные отсутствуют

Государственный регистратор		ФГИС ЕГРН
полное наименование должности	подпись	инициалы, фамилия

М.П.

Раздел 4.2

Выписка из Единого государственного реестра недвижимости об объекте недвижимости  
Сведения о частях земельного участка

<b>Земельный участок</b>			
(вид объекта недвижимости)			
Лист № ____ Раздела <b>4.2</b>	Всего листов раздела <b>4.2</b> : ____	Всего разделов: ____	Всего листов выписки: ____
<b>06.08.2021 № 99/2021/409604529</b>			
Кадастровый номер:		<b>47:07:0722001:32754</b>	

Номер точки	Координаты, м		Описание закрепления на местности	Средняя квадратическая погрешность определения координат характерных точек границы части земельного участка, м
	X	Y		
1	2	3	4	5
255	450199.65	2221319.93	данные отсутствуют	данные отсутствуют
256	450186.43	2221352.94	данные отсутствуют	данные отсутствуют
257	450178.79	2221349.8	данные отсутствуют	данные отсутствуют
258	450191.98	2221316.87	данные отсутствуют	данные отсутствуют
259	450190.82	2221316.4	данные отсутствуют	данные отсутствуют
260	450192.47	2221312.3	данные отсутствуют	данные отсутствуют
261	450115.11	2221281.19	данные отсутствуют	данные отсутствуют
262	450785.64	2221072.71	данные отсутствуют	данные отсутствуют
263	450781.1	2221083.6	данные отсутствуют	данные отсутствуют
264	450771.6	2221079.64	данные отсутствуют	данные отсутствуют
265	450772.57	2221077.28	данные отсутствуют	данные отсутствуют
266	450624.99	2221016.41	данные отсутствуют	данные отсутствуют
267	450624.03	2221018.83	данные отсутствуют	данные отсутствуют
268	450614.46	2221015.03	данные отсутствуют	данные отсутствуют
269	450615.43	2221012.67	данные отсутствуют	данные отсутствуют
270	450495.34	2220963.06	данные отсутствуют	данные отсутствуют
271	450494.45	2220965.31	данные отсутствуют	данные отсутствуют

Государственный регистратор		ФГИС ЕГРН
полное наименование должности	подпись	инициалы, фамилия

М.П.

Раздел 4.2

Выписка из Единого государственного реестра недвижимости об объекте недвижимости  
Сведения о частях земельного участка

<b>Земельный участок</b>			
(вид объекта недвижимости)			
Лист № ____ Раздела <b>4.2</b>	Всего листов раздела <b>4.2</b> : ____	Всего разделов: ____	Всего листов выписки: ____
<b>06.08.2021 № 99/2021/409604529</b>			
Кадастровый номер:		<b>47:07:0722001:32754</b>	

Номер точки	Координаты, м		Описание закрепления на местности	Средняя квадратическая погрешность определения координат характерных точек границы части земельного участка, м
	X	Y		
1	2	3	4	5
272	450493.11	2220964.75	данные отсутствуют	данные отсутствуют
273	450484.31	2220985.87	данные отсутствуют	данные отсутствуют
274	450478.24	2220983.42	данные отсутствуют	данные отсутствуют
275	450487.01	2220962.36	данные отсутствуют	данные отсутствуют
276	450484.87	2220961.52	данные отсутствуют	данные отсутствуют
277	450485.78	2220959.23	данные отсутствуют	данные отсутствуют
278	450381.67	2220916.29	данные отсутствуют	данные отсутствуют
279	450380.77	2220918.55	данные отсутствуют	данные отсутствуют
280	450371.19	2220914.76	данные отсутствуют	данные отсутствуют
281	450371.96	2220912.82	данные отсутствуют	данные отсутствуют
282	450352.46	2220904.87	данные отсутствуют	данные отсутствуют
283	450352.13	2220905.69	данные отсутствуют	данные отсутствуют
284	450345.03	2220902.79	данные отсутствуют	данные отсутствуют
285	450335.74	2220925.38	данные отсутствуют	данные отсутствуют
286	450327.41	2220921.76	данные отсутствуют	данные отсутствуют
287	450340.08	2220890.97	данные отсутствуют	данные отсутствуют
288	450355.56	2220897.28	данные отсутствуют	данные отсутствуют

Государственный регистратор		ФГИС ЕГРН
полное наименование должности	подпись	инициалы, фамилия

М.П.

Раздел 4.2

Выписка из Единого государственного реестра недвижимости об объекте недвижимости  
Сведения о частях земельного участка

<b>Земельный участок</b>			
(вид объекта недвижимости)			
Лист № ___ Раздела <b>4.2</b>	Всего листов раздела <b>4.2</b> : ___	Всего разделов: ___	Всего листов выписки: ___
<b>06.08.2021 № 99/2021/409604529</b>			
Кадастровый номер:		<b>47:07:0722001:32754</b>	

Номер точки	Координаты, м		Описание закрепления на местности	Средняя квадратическая погрешность определения координат характерных точек границы части земельного участка, м
	X	Y		
1	2	3	4	5
289	450355.22	2220898.11	данные отсутствуют	данные отсутствуют
290	450374.65	2220906.03	данные отсутствуют	данные отсутствуют
291	450375.54	2220903.79	данные отсутствуют	данные отсутствуют
292	450385.12	2220907.58	данные отсутствуют	данные отсутствуют
293	450384.25	2220909.78	данные отсутствуют	данные отсутствуют
294	450488.36	2220952.72	данные отсутствуют	данные отсутствуют
295	450489.22	2220950.55	данные отсутствуют	данные отсутствуют
296	450498.8	2220954.34	данные отсутствуют	данные отсутствуют
297	450497.85	2220956.74	данные отсутствуют	данные отсутствуют
298	450617.9	2221006.33	данные отсутствуют	данные отсутствуют
299	450618.8	2221004.06	данные отсутствуют	данные отсутствуют
300	450628.38	2221007.86	данные отсутствуют	данные отсутствуют
301	450627.44	2221010.23	данные отсутствуют	данные отсутствуют
302	450775.13	2221071.14	данные отсутствуют	данные отсутствуют
303	450776.13	2221068.75	данные отсутствуют	данные отсутствуют
304	450483.54	2220987.71	данные отсутствуют	данные отсутствуют
305	450477.45	2221002.35	данные отсутствуют	данные отсутствуют

Государственный регистратор		ФГИС ЕГРН
полное наименование должности	подпись	инициалы, фамилия

М.П.

Раздел 4.2

Выписка из Единого государственного реестра недвижимости об объекте недвижимости  
Сведения о частях земельного участка

**Земельный участок**

(вид объекта недвижимости)

Лист № \_\_\_\_ Раздела **4.2**Всего листов раздела **4.2**: \_\_\_\_

Всего разделов: \_\_\_\_

Всего листов выписки: \_\_\_\_

**06.08.2021 № 99/2021/409604529**

Кадастровый номер:

**47:07:0722001:32754**

Номер точки	Координаты, м		Описание закрепления на местности	Средняя квадратическая погрешность определения координат характерных точек границы части земельного участка, м
	X	Y		
1	2	3	4	5
306	450454.32	2220993.01	данные отсутствуют	данные отсутствуют
307	450452.49	2220997.46	данные отсутствуют	данные отсутствуют
308	450446.43	2220994.97	данные отсутствуют	данные отсутствуют
309	450450.74	2220984.5	данные отсутствуют	данные отсутствуют
310	450473.89	2220993.85	данные отсутствуют	данные отсутствуют
311	450477.47	2220985.27	данные отсутствуют	данные отсутствуют
312	450326.45	2220945.64	данные отсутствуют	данные отсутствуют
313	450319.7	2220942.87	данные отсутствуют	данные отсутствуют
314	450322.88	2220935.11	данные отсутствуют	данные отсутствуют
315	450322.06	2220934.77	данные отсутствуют	данные отсутствуют
316	450326.66	2220923.6	данные отсутствуют	данные отсутствуют
317	450334.98	2220927.23	данные отсутствуют	данные отсутствуют
318	450330.46	2220938.23	данные отсутствуют	данные отсутствуют
319	450329.64	2220937.89	данные отсутствуют	данные отсутствуют
320	450893.08	2221148.79	данные отсутствуют	данные отсутствуют
321	450894.76	2221149.87	данные отсутствуют	данные отсутствуют
322	450893.69	2221151.55	данные отсутствуют	данные отсутствуют

Государственный регистратор

ФГИС ЕГРН

полное наименование должности

подпись

инициалы, фамилия

М.П.

Раздел 4.2

Выписка из Единого государственного реестра недвижимости об объекте недвижимости

**Сведения о частях земельного участка****Земельный участок**

(вид объекта недвижимости)

Лист № \_\_\_\_ Раздела **4.2**Всего листов раздела **4.2**: \_\_\_\_

Всего разделов: \_\_\_\_

Всего листов выписки: \_\_\_\_

**06.08.2021 № 99/2021/409604529**

Кадастровый номер:

**47:07:0722001:32754**

Номер точки	Координаты, м		Описание закрепления на местности	Средняя квадратическая погрешность определения координат характерных точек границы части земельного участка, м
	X	Y		
1	2	3	4	5
323	450892	2221150.48	данные отсутствуют	данные отсутствуют
324	450794.73	2221306.63	данные отсутствуют	данные отсутствуют
325	450796.59	2221307.37	данные отсутствуют	данные отсутствуют
326	450795.85	2221309.23	данные отсутствуют	данные отсутствуют
327	450793.99	2221308.49	данные отсутствуют	данные отсутствуют
328	450668.42	2221499.38	данные отсутствуют	данные отсутствуют
329	450670.28	2221500.12	данные отсутствуют	данные отсутствуют
330	450669.54	2221501.98	данные отсутствуют	данные отсутствуют
331	450667.68	2221501.24	данные отсутствуют	данные отсутствуют
332	450342.3	2220922.83	данные отсутствуют	данные отсутствуют
333	450344.14	2220923.6	данные отсутствуют	данные отсутствуют
334	450343.37	2220925.45	данные отсутствуют	данные отсутствуют
335	450341.52	2220924.67	данные отсутствуют	данные отсутствуют
336	450179.64	2221336.78	данные отсутствуют	данные отсутствуют
336	450179.64	2221336.78	данные отсутствуют	данные отсутствуют
337	450181.49	2221337.54	данные отсутствуют	данные отсутствуют
337	450181.49	2221337.54	данные отсутствуют	данные отсутствуют

Государственный регистратор		ФГИС ЕГРН
полное наименование должности	подпись	инициалы, фамилия

М.П.

Раздел 4.2

Выписка из Единого государственного реестра недвижимости об объекте недвижимости  
Сведения о частях земельного участка

<b>Земельный участок</b>			
(вид объекта недвижимости)			
Лист № ____ Раздела <b>4.2</b>	Всего листов раздела <b>4.2</b> : ____	Всего разделов: ____	Всего листов выписки: ____
<b>06.08.2021 № 99/2021/409604529</b>			
Кадастровый номер:		<b>47:07:0722001:32754</b>	

Номер точки	Координаты, м		Описание закрепления на местности	Средняя квадратическая погрешность определения координат характерных точек границы части земельного участка, м
	X	Y		
1	2	3	4	5
338	450180.73	2221339.39	данные отсутствуют	данные отсутствуют
338	450180.73	2221339.39	данные отсутствуют	данные отсутствуют
339	450178.88	2221338.64	данные отсутствуют	данные отсутствуют
339	450178.88	2221338.64	данные отсутствуют	данные отсутствуют

Государственный регистратор		ФГИС ЕГРН
полное наименование должности	подпись	инициалы, фамилия

М.П.

Сведения о характерных точках границы части (частей) земельного участка				
Учетный номер части: 6				
Система координат: Местная 167				
Зона №				
Номер точки	Координаты, м		Описание закрепления на местности	Средняя квадратическая погрешность определения координат характерных точек границы части земельного участка, м
	X	Y		
1	2	3	4	5
1	107662.66	122257.14	данные отсутствуют	данные отсутствуют
2	107666.44	122247.74	данные отсутствуют	данные отсутствуют
3	107676.16	122223.01	данные отсутствуют	данные отсутствуют
4	107680.34	122224.66	данные отсутствуют	данные отсутствуют
5	107668.74	122254.17	данные отсутствуют	данные отсутствуют
6	107666.87	122258.8	данные отсутствуют	данные отсутствуют
7	107561.63	122694.39	данные отсутствуют	данные отсутствуют
8	107560.35	122697.61	данные отсутствуют	данные отсутствуют
9	107557.56	122696.51	данные отсутствуют	данные отсутствуют
10	107558.84	122693.29	данные отсутствуют	данные отсутствуют
11	107510.3	122674.08	данные отсутствуют	данные отсутствуют
12	107512.28	122668.49	данные отсутствуют	данные отсутствуют
13	107574.51	122693.13	данные отсутствуют	данные отсутствуют
14	107611.92	122707.93	данные отсутствуют	данные отсутствуют
15	107627.19	122669.28	данные отсутствуют	данные отсутствуют
16	107627.22	122667.83	данные отсутствуют	данные отсутствуют

Государственный регистратор		ФГИС ЕГРН
полное наименование должности	подпись	инициалы, фамилия

М.П.

Выписка из Единого государственного реестра недвижимости об объекте недвижимости  
Сведения о частях земельного участка

Земельный участок				
(вид объекта недвижимости)				
Лист № ____ Раздела <b>4.2</b>		Всего листов раздела <b>4.2</b> : ____		Всего разделов: ____
06.08.2021 № 99/2021/409604529				
Кадастровый номер:			47:07:0722001:32754	
Сведения о характерных точках границы части (частей) земельного участка				
Учетный номер части: 6				
Система координат: Местная 167				
Зона №				
Номер точки	Координаты, м		Описание закрепления на местности	Средняя квадратическая погрешность определения координат характерных точек границы части земельного участка, м
	X	Y		
1	2	3	4	5
1	107662.66	122257.14	данные отсутствуют	данные отсутствуют
2	107666.44	122247.74	данные отсутствуют	данные отсутствуют
3	107676.16	122223.01	данные отсутствуют	данные отсутствуют
4	107680.34	122224.66	данные отсутствуют	данные отсутствуют
5	107668.74	122254.17	данные отсутствуют	данные отсутствуют
6	107666.87	122258.8	данные отсутствуют	данные отсутствуют
7	107561.63	122694.39	данные отсутствуют	данные отсутствуют
8	107560.35	122697.61	данные отсутствуют	данные отсутствуют
9	107557.56	122696.51	данные отсутствуют	данные отсутствуют
10	107558.84	122693.29	данные отсутствуют	данные отсутствуют
11	107510.3	122674.08	данные отсутствуют	данные отсутствуют
12	107512.28	122668.49	данные отсутствуют	данные отсутствуют
13	107574.51	122693.13	данные отсутствуют	данные отсутствуют
14	107611.92	122707.93	данные отсутствуют	данные отсутствуют
15	107627.19	122669.28	данные отсутствуют	данные отсутствуют
16	107627.22	122667.83	данные отсутствуют	данные отсутствуют
Государственный регистратор				ФГИС ЕГРН
полное наименование должности			подпись	инициалы, фамилия

М.П.

Выписка из Единого государственного реестра недвижимости об объекте недвижимости  
Сведения о частях земельного участка

Земельный участок				
(вид объекта недвижимости)				
Лист № ____ Раздела <b>4.2</b>		Всего листов раздела <b>4.2</b> : ____		Всего разделов: ____
06.08.2021 № 99/2021/409604529				
Кадастровый номер:			47:07:0722001:32754	
Номер точки	Координаты, м		Описание закрепления на местности	Средняя квадратическая погрешность определения координат характерных точек границы части земельного участка, м
	X	Y		
1	2	3	4	5
17	107604.9	122659	данные отсутствуют	данные отсутствуют
18	107589.38	122655.45	данные отсутствуют	данные отсутствуют
19	107525.82	122630.29	данные отсутствуют	данные отсутствуют
20	107526.8	122627.5	данные отсутствуют	данные отсутствуют
21	107590.26	122652.62	данные отсутствуют	данные отсутствуют
22	107605.55	122656.1	данные отсутствуют	данные отсутствуют
23	107620.43	122661.95	данные отсутствуют	данные отсутствуют
24	107621.89	122658.24	данные отсутствуют	данные отсутствуют
25	107624.7	122659.35	данные отсутствуют	данные отсутствуют
26	107623.24	122663.05	данные отсутствуют	данные отсутствуют
27	107627.26	122664.63	данные отсутствуют	данные отсутствуют
28	107627.33	122660.38	данные отсутствуют	данные отсутствуют

29	107630.29	122661.56	данные отсутствуют	данные отсутствуют
30	107630.18	122665.78	данные отсутствуют	данные отсутствуют
31	107630.98	122666.09	данные отсутствуют	данные отсутствуют
32	107634.2	122670.01	данные отсутствуют	данные отсутствуют
33	107927.78	122786.23	данные отсутствуют	данные отсутствуют

Государственный регистратор				ФГИС ЕГРН
полное наименование должности		подпись		инициалы, фамилия

М.П.

Раздел 4.2

Выписка из Единого государственного реестра недвижимости об объекте недвижимости

**Сведения о частях земельного участка**

<b>Земельный участок</b>			
(вид объекта недвижимости)			
Лист № ___ Раздела <b>4.2</b>	Всего листов раздела <b>4.2</b> : ___	Всего разделов: ___	Всего листов выписки: ___
<b>06.08.2021 № 99/2021/409604529</b>			
Кадастровый номер:		<b>47:07:0722001:32754</b>	

Номер точки	Координаты, м		Описание закрепления на местности	Средняя квадратическая погрешность определения координат характерных точек границы части земельного участка, м
	X	Y		
1	2	3	4	5
34	107953.23	122804.75	данные отсутствуют	данные отсутствуют
35	108019.44	122830.97	данные отсутствуют	данные отсутствуют
36	108044.47	122838.52	данные отсутствуют	данные отсутствуют
37	108045.49	122839.14	данные отсутствуют	данные отсутствуют
38	108081.5	122780.1	данные отсутствуют	данные отсутствуют
39	108090.24	122766.14	данные отсутствуют	данные отсутствуют
40	108091.56	122757.4	данные отсутствуют	данные отсутствуют
41	108241.21	122518.93	данные отсутствуют	данные отсутствуют
42	108244.05	122520.7	данные отсутствуют	данные отсутствуют
43	108251.22	122509.26	данные отсутствуют	данные отсутствуют
44	108250.61	122500.42	данные отсутствуют	данные отсутствуют
45	108251.18	122498.99	данные отсутствуют	данные отсутствуют
46	108231.17	122491.07	данные отсутствуют	данные отсутствуют
47	108228.99	122496.58	данные отсутствуют	данные отсутствуют
48	107761.98	122311.69	данные отсутствуют	данные отсутствуют
49	107758.89	122319.49	данные отсутствуют	данные отсутствуют
50	107756.1	122318.39	данные отсутствуют	данные отсутствуют

Государственный регистратор				ФГИС ЕГРН
полное наименование должности		подпись		инициалы, фамилия

М.П.

Раздел 4.2

Выписка из Единого государственного реестра недвижимости об объекте недвижимости

**Сведения о частях земельного участка**

<b>Земельный участок</b>			
(вид объекта недвижимости)			
Лист № ___ Раздела <b>4.2</b>	Всего листов раздела <b>4.2</b> : ___	Всего разделов: ___	Всего листов выписки: ___
<b>06.08.2021 № 99/2021/409604529</b>			
Кадастровый номер:		<b>47:07:0722001:32754</b>	

Номер точки	Координаты, м		Описание закрепления на местности	Средняя квадратическая погрешность определения координат характерных точек границы части земельного участка, м
	X	Y		
1	2	3	4	5
51	107759.19	122310.59	данные отсутствуют	данные отсутствуют
52	107653.84	122268.88	данные отсутствуют	данные отсутствуют
53	107656.8	122260.5	данные отсутствуют	данные отсутствуют
54	107660.69	122262.03	данные отсутствуют	данные отсутствуют
55	107661.93	122258.97	данные отсутствуют	данные отсутствуют
56	107666.13	122260.64	данные отсутствуют	данные отсутствуют

57	107664.88	122263.7	данные отсутствуют	данные отсутствуют
58	108253.2	122496.6	данные отсутствуют	данные отсутствуют
59	108256.59	122498.67	данные отсутствуют	данные отсутствуют
60	108255.82	122500.82	данные отсутствуют	данные отсутствуют
61	108253.96	122500.09	данные отсутствуют	данные отсутствуют
62	108253.64	122500.91	данные отсутствуют	данные отсутствуют
63	108254.27	122510.04	данные отсутствуют	данные отсутствуют
64	108093.11	122767.21	данные отсутствуют	данные отсутствуют
65	108092.51	122771.26	данные отсутствуют	данные отсутствуют
66	108033.86	122867.44	данные отсутствуют	данные отсутствуют
67	108027.52	122868.63	данные отсутствуют	данные отсутствуют

Государственный регистратор		ФГИС ЕГРН
полное наименование должности		подпись
		инициалы, фамилия

М.П.

Раздел 4.2

Выписка из Единого государственного реестра недвижимости об объекте недвижимости

**Сведения о частях земельного участка**

<b>Земельный участок</b>			
(вид объекта недвижимости)			
Лист № ____ Раздела <b>4.2</b>	Всего листов раздела <b>4.2</b> : ____	Всего разделов: ____	Всего листов выписки: ____
<b>06.08.2021 № 99/2021/409604529</b>			
Кадастровый номер:		<b>47:07:0722001:32754</b>	

Номер точки	Координаты, м		Описание закрепления на местности	Средняя квадратическая погрешность определения координат характерных точек границы части земельного участка, м
	X	Y		
1	2	3	4	5
68	108043.96	122841.68	данные отсутствуют	данные отсутствуют
69	108043.27	122841.26	данные отсутствуют	данные отсутствуют
70	108018.47	122833.76	данные отсутствуют	данные отсутствуют
71	107951.78	122807.36	данные отсутствуют	данные отсутствуют
72	107926.34	122788.85	данные отсутствуют	данные отсутствуют
73	107632.29	122672.5	данные отсутствуют	данные отсутствуют
74	107630.09	122669.72	данные отсутствуют	данные отсутствуют
75	107630.08	122670.14	данные отсутствуют	данные отсутствуют
76	107614.71	122709.04	данные отсутствуют	данные отсутствуют
77	107617.87	122710.29	данные отсутствуют	данные отсутствуют
78	107994.31	122859.32	данные отсутствуют	данные отсутствуют
79	108022.32	122869.61	данные отсутствуют	данные отсутствуют
80	108016.64	122870.68	данные отсутствуют	данные отсутствуют
81	108011.22	122868.69	данные отсутствуют	данные отсутствуют
82	108010.04	122871.92	данные отсутствуют	данные отсутствуют
83	107983.02	122861.22	данные отсутствуют	данные отсутствуют
84	107931.5	122840.82	данные отсутствуют	данные отсутствуют

Государственный регистратор		ФГИС ЕГРН
полное наименование должности		подпись
		инициалы, фамилия

М.П.

Раздел 4.2

Выписка из Единого государственного реестра недвижимости об объекте недвижимости

**Сведения о частях земельного участка**

<b>Земельный участок</b>			
(вид объекта недвижимости)			
Лист № ____ Раздела <b>4.2</b>	Всего листов раздела <b>4.2</b> : ____	Всего разделов: ____	Всего листов выписки: ____
<b>06.08.2021 № 99/2021/409604529</b>			
Кадастровый номер:		<b>47:07:0722001:32754</b>	

Номер точки	Координаты, м		Описание закрепления на местности	Средняя квадратическая погрешность определения координат характерных точек границы части земельного участка, м
	X	Y		
1	2	3	4	5

85	107929.87	122843.89	данные отсутствуют	данные отсутствуют
86	107926.82	122842.69	данные отсутствуют	данные отсутствуют
87	107927.42	122841.18	данные отсутствуют	данные отсутствуют
88	107928.44	122839.61	данные отсутствуют	данные отсутствуют
89	107790.83	122785.14	данные отсутствуют	данные отсутствуют
90	107790.32	122788.66	данные отсутствуют	данные отсутствуют
91	107787.47	122787.52	данные отсутствуют	данные отсутствуют
92	107787.97	122784	данные отсутствуют	данные отсутствуют
93	107763.66	122774.37	данные отсутствуют	данные отсутствуют
94	107763.85	122776.19	данные отсутствуют	данные отсутствуют
95	107763.17	122777.9	данные отсутствуют	данные отсутствуют
96	107759.67	122776.52	данные отсутствуют	данные отсутствуют
97	107760	122772.93	данные отсутствуют	данные отсутствуют
98	108274.32	122526.84	данные отсутствуют	данные отсутствуют
99	108256.39	122515.66	данные отсутствуют	данные отсутствуют
100	108238.45	122507.59	данные отсутствуют	данные отсутствуют
101	108230.32	122500.22	данные отсутствуют	данные отсутствуют

Государственный регистратор		ФГИС ЕГРН
полное наименование должности	подпись	инициалы, фамилия

М.П.

Раздел 4.2

Выписка из Единого государственного реестра недвижимости об объекте недвижимости

**Сведения о частях земельного участка**

<b>Земельный участок</b>			
(вид объекта недвижимости)			
Лист № ____ Раздела <b>4.2</b>	Всего листов раздела <b>4.2</b> : ____	Всего разделов: ____	Всего листов выписки: ____
<b>06.08.2021 № 99/2021/409604529</b>			
Кадастровый номер:		<b>47:07:0722001:32754</b>	

Номер точки	Координаты, м		Описание закрепления на местности	Средняя квадратическая погрешность определения координат характерных точек границы части земельного участка, м
	X	Y		
1	2	3	4	5
102	107769.91	122317.95	данные отсутствуют	данные отсутствуют
103	107767.89	122323.05	данные отсутствуют	данные отсутствуют
104	107766.96	122322.69	данные отсутствуют	данные отсутствуют
105	107768.98	122317.58	данные отсутствуют	данные отсутствуют
106	107698.54	122289.15	данные отсутствуют	данные отсутствуют
107	107703.85	122275.69	данные отсутствуют	данные отсутствуют
108	107704.78	122276.08	данные отсутствуют	данные отсутствуют
109	107699.83	122288.61	данные отсутствуют	данные отсутствуют
110	107769.81	122316.85	данные отсутствуют	данные отсутствуют
111	107814.02	122334.35	данные отсутствуют	данные отсутствуют
112	107819.04	122321.67	данные отсутствуют	данные отсутствуют
113	107819.96	122322.02	данные отсутствуют	данные отсутствуют
114	107814.95	122334.72	данные отсутствуют	данные отсутствуют
115	108230.3	122499.15	данные отсутствуют	данные отсутствуют
116	108235.36	122486.34	данные отсутствуют	данные отсутствуют
117	108236.29	122486.71	данные отсутствуют	данные отсутствуют
118	108231.18	122499.66	данные отсутствуют	данные отсутствуют

Государственный регистратор		ФГИС ЕГРН
полное наименование должности	подпись	инициалы, фамилия

М.П.

Раздел 4.2

Выписка из Единого государственного реестра недвижимости об объекте недвижимости

**Сведения о частях земельного участка**

<b>Земельный участок</b>			
(вид объекта недвижимости)			
Лист № ____ Раздела <b>4.2</b>	Всего листов раздела <b>4.2</b> : ____	Всего разделов: ____	Всего листов выписки: <b>352</b>



Кадастровый номер:

47:07:0722001:32754

Номер точки	Координаты, м		Описание закрепления на местности	Средняя квадратическая погрешность определения координат характерных точек границы части земельного участка, м
	X	Y		
1	2	3	4	5
119	108239.01	122506.76	данные отсутствуют	данные отсутствуют
120	108256.85	122514.79	данные отсутствуют	данные отсутствуют
121	108274.84	122526	данные отсутствуют	данные отсутствуют
122	107819.76	122319.84	данные отсутствуют	данные отсутствуют
123	107833.41	122285.25	данные отсутствуют	данные отсутствуют
124	107834.34	122285.62	данные отсутствуют	данные отсутствуют
125	107820.7	122320.19	данные отсутствуют	данные отсутствуют
126	108236.08	122484.51	данные отсутствуют	данные отсутствуют
127	108249.69	122450.05	данные отсутствуют	данные отсутствуют
128	108250.62	122450.42	данные отсутствуют	данные отсутствуют
129	108237.01	122484.88	данные отсутствуют	данные отсутствуют
130	108276.54	122527.06	данные отсутствуют	данные отсутствуют
131	108284.19	122531.83	данные отсутствуют	данные отсутствуют
132	108283.67	122532.67	данные отсутствуют	данные отсутствуют
133	108276.01	122527.9	данные отсутствуют	данные отсутствуют
134	107515.37	122659.78	данные отсутствуют	данные отсутствуют
135	107515.69	122658.85	данные отсутствуют	данные отсутствуют

Государственный регистратор		ФГИС ЕГРН
полное наименование должности	подпись	инициалы, фамилия

М.П.

Раздел 4.2

Выписка из Единого государственного реестра недвижимости об объекте недвижимости  
Сведения о частях земельного участка

<b>Земельный участок</b>			
(вид объекта недвижимости)			
Лист № ____ Раздела <b>4.2</b>	Всего листов раздела <b>4.2</b> : ____	Всего разделов: ____	Всего листов выписки: ____
<b>06.08.2021 № 99/2021/409604529</b>			
Кадастровый номер:		47:07:0722001:32754	

Номер точки	Координаты, м		Описание закрепления на местности	Средняя квадратическая погрешность определения координат характерных точек границы части земельного участка, м
	X	Y		
1	2	3	4	5
136	107558.81	122675.78	данные отсутствуют	данные отсутствуют
137	107567.4	122686.42	данные отсутствуют	данные отсутствуют
138	107611.94	122704.04	данные отсутствуют	данные отсутствуют
139	107615.38	122705.4	данные отсутствуют	данные отсутствуют
140	107632.35	122662.38	данные отсутствуют	данные отсутствуют
141	107633.28	122662.75	данные отсутствуют	данные отсутствуют
142	107616.31	122705.77	данные отсутствуют	данные отсутствуют
143	107648.63	122718.57	данные отсутствуют	данные отсутствуют
144	107655.96	122714.87	данные отсутствуют	данные отсутствуют
145	107725.89	122742.54	данные отсутствуют	данные отсутствуют
146	107795.62	122770.14	данные отсутствуют	данные отсутствуют
147	107865.36	122797.74	данные отсутствуют	данные отсутствуют
148	107935.06	122825.29	данные отсутствуют	данные отсутствуют
149	107935.4	122830.84	данные отсутствуют	данные отсутствуют
150	107963.76	122843.15	данные отсутствуют	данные отсутствуют
151	108016.7	122864.33	данные отсутствуют	данные отсутствуют
152	108018.35	122870.35	данные отсутствуют	данные отсутствуют

Государственный регистратор		ФГИС ЕГРН
полное наименование должности	подпись	инициалы, фамилия

М.П.

Выписка из Единого государственного реестра недвижимости об объекте недвижимости  
Сведения о частях земельного участка

<b>Земельный участок</b>			
(вид объекта недвижимости)			
Лист № ____ Раздела <b>4.2</b>	Всего листов раздела <b>4.2</b> : ____	Всего разделов: ____	Всего листов выписки: ____
<b>06.08.2021 № 99/2021/409604529</b>			
Кадастровый номер:		<b>47:07:0722001:32754</b>	

Номер точки	Координаты, м		Описание закрепления на местности	Средняя квадратическая погрешность определения координат характерных точек границы части земельного участка, м
	X	Y		
1	2	3	4	5
153	108017.38	122870.53	данные отсутствуют	данные отсутствуют
154	108015.86	122865.07	данные отсутствуют	данные отсутствуют
155	107963.38	122844.06	данные отсутствуют	данные отсутствуют
156	107934.43	122831.5	данные отсутствуют	данные отсутствуют
157	107934.1	122825.97	данные отсутствуют	данные отсутствуют
158	107865	122798.66	данные отсутствуют	данные отсутствуют
159	107795.27	122771.06	данные отсутствуют	данные отсутствуют
160	107726.01	122743.65	данные отсутствуют	данные отсутствуют
161	107719.79	122760.73	данные отсутствуют	данные отсутствуют
162	107718.86	122760.36	данные отсутствуют	данные отсутствуют
163	107725.08	122743.28	данные отсутствуют	данные отсутствуют
164	107656.01	122715.96	данные отсутствуют	данные отсутствуют
165	107648.68	122719.65	данные отсутствуют	данные отсутствуют
166	107611.57	122704.96	данные отсутствуют	данные отсутствуют
167	107566.78	122687.25	данные отсутствуют	данные отсутствуют
168	107558.2	122676.6	данные отсутствуют	данные отсутствуют
169	107718.1	122239.61	данные отсутствуют	данные отсутствуют

Государственный регистратор		ФГИС ЕГРН
полное наименование должности	подпись	инициалы, фамилия

М.П.

Выписка из Единого государственного реестра недвижимости об объекте недвижимости  
Сведения о частях земельного участка

<b>Земельный участок</b>			
(вид объекта недвижимости)			
Лист № ____ Раздела <b>4.2</b>	Всего листов раздела <b>4.2</b> : ____	Всего разделов: ____	Всего листов выписки: ____
<b>06.08.2021 № 99/2021/409604529</b>			
Кадастровый номер:		<b>47:07:0722001:32754</b>	

Номер точки	Координаты, м		Описание закрепления на местности	Средняя квадратическая погрешность определения координат характерных точек границы части земельного участка, м
	X	Y		
1	2	3	4	5
170	107719.03	122239.98	данные отсутствуют	данные отсутствуют
171	107705.5	122274.23	данные отсутствуют	данные отсутствуют
172	107704.59	122273.86	данные отсутствуют	данные отсутствуют
173	451001.39	2220978.1	данные отсутствуют	данные отсутствуют
174	451001.5	2220981.62	данные отсутствуют	данные отсутствуют
175	451007.62	2220987.85	данные отсутствуют	данные отсутствуют
176	451005.4	2220991.29	данные отсутствуют	данные отсутствуют
177	450998.05	2220983.81	данные отсутствуют	данные отсутствуют
178	450999.57	2220981.28	данные отсутствуют	данные отсутствуют
179	451001.26	2220974.27	данные отсутствуют	данные отсутствуют
180	450997.84	2220980.26	данные отсутствуют	данные отсутствуют
181	450997.48	2220980.86	данные отсутствуют	данные отсутствуют
182	450995.35	2220914.57	данные отсутствуют	данные отсутствуют
183	450999.15	2220908.66	данные отсутствуют	данные отсутствуют
184	450117.69	2221274.25	данные отсутствуют	данные отсутствуют

185	450195.21	2221305.43	данные отсутствуют	данные отсутствуют
186	450196.8	2221301.46	данные отсутствуют	данные отсутствуют

Государственный регистратор			ФГИС ЕГРН	
полное наименование должности			подпись	
			инициалы, фамилия	

М.П.

Раздел 4.2

Выписка из Единого государственного реестра недвижимости об объекте недвижимости  
Сведения о частях земельного участка

<b>Земельный участок</b>			
(вид объекта недвижимости)			
Лист № __ Раздела <b>4.2</b>	Всего листов раздела <b>4.2</b> : __	Всего разделов: __	Всего листов выписки: __
<b>06.08.2021 № 99/2021/409604529</b>			
Кадастровый номер:		<b>47:07:0722001:32754</b>	

Номер точки	Координаты, м		Описание закрепления на местности	Средняя квадратическая погрешность определения координат характерных точек границы части земельного участка, м
	X	Y		
1	2	3	4	5
187	450200.46	2221302.92	данные отсутствуют	данные отсутствуют
188	450203.62	2221295.14	данные отсутствуют	данные отсутствуют
189	450210.45	2221297.95	данные отсутствуют	данные отсутствуют
190	450207.33	2221305.66	данные отсутствуют	данные отсутствуют
191	450208.5	2221306.13	данные отсутствуют	данные отсутствуют
192	450207.77	2221307.98	данные отсутствуют	данные отсутствуют
193	450214.45	2221310.65	данные отсутствуют	данные отсутствуют
194	450213.61	2221312.75	данные отсутствуют	данные отсутствуют
195	450291.42	2221345.46	данные отсутствуют	данные отсутствуют
196	450369.24	2221378.16	данные отсутствуют	данные отсутствуют
197	450370.4	2221375.45	данные отсутствуют	данные отсутствуют
198	450371.65	2221375.99	данные отсутствуют	данные отсутствуют
199	450375.79	2221365.91	данные отсутствуют	данные отсутствуют
200	450381.8	2221368.38	данные отсутствуют	данные отсутствуют
201	450377.62	2221378.56	данные отсутствуют	данные отсутствуют
202	450379.86	2221379.53	данные отсутствуют	данные отсутствуют
203	450378.72	2221382.18	данные отсутствуют	данные отсутствуют

Государственный регистратор			ФГИС ЕГРН	
полное наименование должности			подпись	
			инициалы, фамилия	

М.П.

Раздел 4.2

Выписка из Единого государственного реестра недвижимости об объекте недвижимости  
Сведения о частях земельного участка

<b>Земельный участок</b>			
(вид объекта недвижимости)			
Лист № __ Раздела <b>4.2</b>	Всего листов раздела <b>4.2</b> : __	Всего разделов: __	Всего листов выписки: __
<b>06.08.2021 № 99/2021/409604529</b>			
Кадастровый номер:		<b>47:07:0722001:32754</b>	

Номер точки	Координаты, м		Описание закрепления на местности	Средняя квадратическая погрешность определения координат характерных точек границы части земельного участка, м
	X	Y		
1	2	3	4	5
204	450448.54	2221411.15	данные отсутствуют	данные отсутствуют
205	450518.37	2221440.12	данные отсутствуют	данные отсутствуют
206	450519.21	2221438.02	данные отсутствуют	данные отсутствуют
207	450520.38	2221438.5	данные отсутствуют	данные отсутствуют
208	450525.02	2221427.25	данные отсутствуют	данные отсутствуют
209	450531.03	2221429.72	данные отсутствуют	данные отсутствуют
210	450526.42	2221440.92	данные отсутствуют	данные отсутствуют
211	450528.77	2221441.87	данные отсутствуют	данные отсутствуют
212	450528.2	2221443.29	данные отсутствуют	данные отсутствуют

213	450534.47	2221445.89	данные отсутствуют	данные отсутствуют
214	450538.96	2221435.67	данные отсутствуют	данные отсутствуют
215	450562.86	2221445.86	данные отсутствуют	данные отсутствуют
216	450562.53	2221446.63	данные отсутствуют	данные отсутствуют
217	450598.79	2221462.09	данные отсутствуют	данные отсутствуют
218	450642.71	2221479.48	данные отсутствуют	данные отсутствуют
219	450643.02	2221478.7	данные отсутствуют	данные отсутствуют
220	450685.5	2221495.49	данные отсутствуют	данные отсутствуют

Государственный регистратор		ФГИС ЕГРН	
полное наименование должности		подпись	
		инициалы, фамилия	

М.П.

Раздел 4.2

Выписка из Единого государственного реестра недвижимости об объекте недвижимости  
Сведения о частях земельного участка

<b>Земельный участок</b>			
(вид объекта недвижимости)			
Лист № ____ Раздела <b>4.2</b>	Всего листов раздела <b>4.2</b> : ____	Всего разделов: ____	Всего листов выписки: ____
<b>06.08.2021 № 99/2021/409604529</b>			
Кадастровый номер:		<b>47:07:0722001:32754</b>	

Номер точки	Координаты, м		Описание закрепления на местности	Средняя квадратическая погрешность определения координат характерных точек границы части земельного участка, м
	X	Y		
1	2	3	4	5
221	450679.95	2221509.51	данные отсутствуют	данные отсутствуют
222	450657.82	2221546.74	данные отсутствуют	данные отсутствуют
223	450649.8	2221543.43	данные отсутствуют	данные отсутствуют
224	450648.51	2221545.43	данные отсутствуют	данные отсутствуют
225	450647.61	2221545.07	данные отсутствуют	данные отсутствуют
226	450646.97	2221546.08	данные отсутствуют	данные отсутствуют
227	450641.85	2221537.19	данные отсутствуют	данные отсутствуют
228	450643.94	2221533.87	данные отсутствуют	данные отсутствуют
229	450652.82	2221537.37	данные отсутствуют	данные отсутствуют
230	450671.78	2221505.5	данные отсутствуют	данные отсутствуют
231	450673.71	2221500.6	данные отсутствуют	данные отсутствуют
232	450639.68	2221487.14	данные отсутствуют	данные отсутствуют
233	450639.99	2221486.36	данные отсутствуют	данные отсутствуют
234	450617.98	2221477.65	данные отсутствуют	данные отсутствуют
235	450595.98	2221468.93	данные отсутствуют	данные отсутствуют
236	450577.79	2221461.18	данные отсутствуют	данные отсутствуют
237	450559.61	2221453.43	данные отсутствуют	данные отсутствуют

Государственный регистратор		ФГИС ЕГРН	
полное наименование должности		подпись	
		инициалы, фамилия	

М.П.

Раздел 4.2

Выписка из Единого государственного реестра недвижимости об объекте недвижимости  
Сведения о частях земельного участка

<b>Земельный участок</b>			
(вид объекта недвижимости)			
Лист № ____ Раздела <b>4.2</b>	Всего листов раздела <b>4.2</b> : ____	Всего разделов: ____	Всего листов выписки: ____
<b>06.08.2021 № 99/2021/409604529</b>			
Кадастровый номер:		<b>47:07:0722001:32754</b>	

Номер точки	Координаты, м		Описание закрепления на местности	Средняя квадратическая погрешность определения координат характерных точек границы части земельного участка, м
	X	Y		
1	2	3	4	5
238	450559.28	2221454.2	данные отсутствуют	данные отсутствуют
239	450543.66	2221447.55	данные отсутствуют	данные отсутствуют
240	450539.2	2221457.68	данные отсутствуют	данные отсутствуют

241	450524.82	2221451.72	данные отсутствуют	данные отсутствуют
242	450524.4	2221452.72	данные отсутствуют	данные отсутствуют
243	450514.85	2221448.88	данные отсутствуют	данные отсутствуют
244	450515.61	2221446.98	данные отсутствуют	данные отсутствуют
245	450445.7	2221417.98	данные отсутствуют	данные отсутствуют
246	450402.62	2221400.11	данные отсутствуют	данные отсутствуют
247	450375.79	2221388.98	данные отсутствуют	данные отсутствуют
248	450374.64	2221391.65	данные отсутствуют	данные отсутствуют
249	450365.18	2221387.57	данные отсутствуют	данные отсутствуют
250	450366.31	2221384.95	данные отсутствуют	данные отсутствуют
251	450210.86	2221319.63	данные отсутствуют	данные отсутствуют
252	450210.07	2221321.61	данные отсутствуют	данные отсутствуют
253	450203.39	2221318.93	данные отсутствуют	данные отсутствуют
254	450202.53	2221321.08	данные отсутствуют	данные отсутствуют

Государственный регистратор		ФГИС ЕГРН
полное наименование должности	подпись	инициалы, фамилия

М.П.

Раздел 4.2

Выписка из Единого государственного реестра недвижимости об объекте недвижимости  
Сведения о частях земельного участка

<b>Земельный участок</b>			
(вид объекта недвижимости)			
Лист № ___ Раздела <b>4.2</b>	Всего листов раздела <b>4.2</b> : ___	Всего разделов: ___	Всего листов выписки: ___
<b>06.08.2021 № 99/2021/409604529</b>			
Кадастровый номер:		<b>47:07:0722001:32754</b>	

Номер точки	Координаты, м		Описание закрепления на местности	Средняя квадратическая погрешность определения координат характерных точек границы части земельного участка, м
	X	Y		
1	2	3	4	5
255	450199.65	2221319.93	данные отсутствуют	данные отсутствуют
256	450186.43	2221352.94	данные отсутствуют	данные отсутствуют
257	450178.79	2221349.8	данные отсутствуют	данные отсутствуют
258	450191.98	2221316.87	данные отсутствуют	данные отсутствуют
259	450190.82	2221316.4	данные отсутствуют	данные отсутствуют
260	450192.47	2221312.3	данные отсутствуют	данные отсутствуют
261	450115.11	2221281.19	данные отсутствуют	данные отсутствуют
262	450785.64	2221072.71	данные отсутствуют	данные отсутствуют
263	450781.1	2221083.6	данные отсутствуют	данные отсутствуют
264	450771.6	2221079.64	данные отсутствуют	данные отсутствуют
265	450772.57	2221077.28	данные отсутствуют	данные отсутствуют
266	450624.99	2221016.41	данные отсутствуют	данные отсутствуют
267	450624.03	2221018.83	данные отсутствуют	данные отсутствуют
268	450614.46	2221015.03	данные отсутствуют	данные отсутствуют
269	450615.43	2221012.67	данные отсутствуют	данные отсутствуют
270	450495.34	2220963.06	данные отсутствуют	данные отсутствуют
271	450494.45	2220965.31	данные отсутствуют	данные отсутствуют

Государственный регистратор		ФГИС ЕГРН
полное наименование должности	подпись	инициалы, фамилия

М.П.

Раздел 4.2

Выписка из Единого государственного реестра недвижимости об объекте недвижимости  
Сведения о частях земельного участка

<b>Земельный участок</b>			
(вид объекта недвижимости)			
Лист № ___ Раздела <b>4.2</b>	Всего листов раздела <b>4.2</b> : ___	Всего разделов: ___	Всего листов выписки: ___
<b>06.08.2021 № 99/2021/409604529</b>			
Кадастровый номер:		<b>47:07:0722001:32754</b>	

Номер точки	Координаты, м		Описание закрепления на местности	Средняя квадратическая погрешность определения координат характерных точек границы части земельного участка, м
	X	Y		
1	2	3	4	5
272	450493.11	2220964.75	данные отсутствуют	данные отсутствуют
273	450484.31	2220985.87	данные отсутствуют	данные отсутствуют
274	450478.24	2220983.42	данные отсутствуют	данные отсутствуют
275	450487.01	2220962.36	данные отсутствуют	данные отсутствуют
276	450484.87	2220961.52	данные отсутствуют	данные отсутствуют
277	450485.78	2220959.23	данные отсутствуют	данные отсутствуют
278	450381.67	2220916.29	данные отсутствуют	данные отсутствуют
279	450380.77	2220918.55	данные отсутствуют	данные отсутствуют
280	450371.19	2220914.76	данные отсутствуют	данные отсутствуют
281	450371.96	2220912.82	данные отсутствуют	данные отсутствуют
282	450352.46	2220904.87	данные отсутствуют	данные отсутствуют
283	450352.13	2220905.69	данные отсутствуют	данные отсутствуют
284	450345.03	2220902.79	данные отсутствуют	данные отсутствуют
285	450335.74	2220925.38	данные отсутствуют	данные отсутствуют
286	450327.41	2220921.76	данные отсутствуют	данные отсутствуют
287	450340.08	2220890.97	данные отсутствуют	данные отсутствуют
288	450355.56	2220897.28	данные отсутствуют	данные отсутствуют

Государственный регистратор		ФГИС ЕГРН
полное наименование должности	подпись	инициалы, фамилия

М.П.

Раздел 4.2

Выписка из Единого государственного реестра недвижимости об объекте недвижимости  
Сведения о частях земельного участка

<b>Земельный участок</b>			
(вид объекта недвижимости)			
Лист № __ Раздела <b>4.2</b>	Всего листов раздела <b>4.2</b> : __	Всего разделов: __	Всего листов выписки: __
<b>06.08.2021 № 99/2021/409604529</b>			
Кадастровый номер:		<b>47:07:0722001:32754</b>	

Номер точки	Координаты, м		Описание закрепления на местности	Средняя квадратическая погрешность определения координат характерных точек границы части земельного участка, м
	X	Y		
1	2	3	4	5
289	450355.22	2220898.11	данные отсутствуют	данные отсутствуют
290	450374.65	2220906.03	данные отсутствуют	данные отсутствуют
291	450375.54	2220903.79	данные отсутствуют	данные отсутствуют
292	450385.12	2220907.58	данные отсутствуют	данные отсутствуют
293	450384.25	2220909.78	данные отсутствуют	данные отсутствуют
294	450488.36	2220952.72	данные отсутствуют	данные отсутствуют
295	450489.22	2220950.55	данные отсутствуют	данные отсутствуют
296	450498.8	2220954.34	данные отсутствуют	данные отсутствуют
297	450497.85	2220956.74	данные отсутствуют	данные отсутствуют
298	450617.9	2221006.33	данные отсутствуют	данные отсутствуют
299	450618.8	2221004.06	данные отсутствуют	данные отсутствуют
300	450628.38	2221007.86	данные отсутствуют	данные отсутствуют
301	450627.44	2221010.23	данные отсутствуют	данные отсутствуют
302	450775.13	2221071.14	данные отсутствуют	данные отсутствуют
303	450776.13	2221068.75	данные отсутствуют	данные отсутствуют
304	450483.54	2220987.71	данные отсутствуют	данные отсутствуют
305	450477.45	2221002.35	данные отсутствуют	данные отсутствуют

Государственный регистратор		ФГИС ЕГРН
полное наименование должности	подпись	инициалы, фамилия

М.П.

Раздел 4.2

Выписка из Единого государственного реестра недвижимости об объекте недвижимости  
Сведения о частях земельного участка

**Земельный участок**

(вид объекта недвижимости)

Лист № \_\_\_\_ Раздела **4.2** Всего листов раздела **4.2**: \_\_\_\_ Всего разделов: \_\_\_\_ Всего листов выписки: \_\_\_\_**06.08.2021 № 99/2021/409604529**Кадастровый номер: **47:07:0722001:32754**

Номер точки	Координаты, м		Описание закрепления на местности	Средняя квадратическая погрешность определения координат характерных точек границы части земельного участка, м
	X	Y		
1	2	3	4	5
306	450454.32	2220993.01	данные отсутствуют	данные отсутствуют
307	450452.49	2220997.46	данные отсутствуют	данные отсутствуют
308	450446.43	2220994.97	данные отсутствуют	данные отсутствуют
309	450450.74	2220984.5	данные отсутствуют	данные отсутствуют
310	450473.89	2220993.85	данные отсутствуют	данные отсутствуют
311	450477.47	2220985.27	данные отсутствуют	данные отсутствуют
312	450326.45	2220945.64	данные отсутствуют	данные отсутствуют
313	450319.7	2220942.87	данные отсутствуют	данные отсутствуют
314	450322.88	2220935.11	данные отсутствуют	данные отсутствуют
315	450322.06	2220934.77	данные отсутствуют	данные отсутствуют
316	450326.66	2220923.6	данные отсутствуют	данные отсутствуют
317	450334.98	2220927.23	данные отсутствуют	данные отсутствуют
318	450330.46	2220938.23	данные отсутствуют	данные отсутствуют
319	450329.64	2220937.89	данные отсутствуют	данные отсутствуют
320	450893.08	2221148.79	данные отсутствуют	данные отсутствуют
321	450894.76	2221149.87	данные отсутствуют	данные отсутствуют
322	450893.69	2221151.55	данные отсутствуют	данные отсутствуют

Государственный регистратор		ФГИС ЕГРН
полное наименование должности	подпись	инициалы, фамилия

М.П.

Раздел 4.2

Выписка из Единого государственного реестра недвижимости об объекте недвижимости  
**Сведения о частях земельного участка****Земельный участок**

(вид объекта недвижимости)

Лист № \_\_\_\_ Раздела **4.2** Всего листов раздела **4.2**: \_\_\_\_ Всего разделов: \_\_\_\_ Всего листов выписки: \_\_\_\_**06.08.2021 № 99/2021/409604529**Кадастровый номер: **47:07:0722001:32754**

Номер точки	Координаты, м		Описание закрепления на местности	Средняя квадратическая погрешность определения координат характерных точек границы части земельного участка, м
	X	Y		
1	2	3	4	5
323	450892	2221150.48	данные отсутствуют	данные отсутствуют
324	450794.73	2221306.63	данные отсутствуют	данные отсутствуют
325	450796.59	2221307.37	данные отсутствуют	данные отсутствуют
326	450795.85	2221309.23	данные отсутствуют	данные отсутствуют
327	450793.99	2221308.49	данные отсутствуют	данные отсутствуют
328	450668.42	2221499.38	данные отсутствуют	данные отсутствуют
329	450670.28	2221500.12	данные отсутствуют	данные отсутствуют
330	450669.54	2221501.98	данные отсутствуют	данные отсутствуют
331	450667.68	2221501.24	данные отсутствуют	данные отсутствуют
332	450342.3	2220922.83	данные отсутствуют	данные отсутствуют
333	450344.14	2220923.6	данные отсутствуют	данные отсутствуют
334	450343.37	2220925.45	данные отсутствуют	данные отсутствуют
335	450341.52	2220924.67	данные отсутствуют	данные отсутствуют
336	450179.64	2221336.78	данные отсутствуют	данные отсутствуют
336	450179.64	2221336.78	данные отсутствуют	данные отсутствуют
337	450181.49	2221337.54	данные отсутствуют	данные отсутствуют
337	450181.49	2221337.54	данные отсутствуют	данные отсутствуют

Государственный регистратор		ФГИС ЕГРН
полное наименование должности	подпись	инициалы, фамилия

М.П.

Раздел 4.2

Выписка из Единого государственного реестра недвижимости об объекте недвижимости  
**Сведения о частях земельного участка**

<b>Земельный участок</b>			
<small>(вид объекта недвижимости)</small>			
Лист № ____ Раздела <b>4.2</b>	Всего листов раздела <b>4.2</b> : ____	Всего разделов: ____	Всего листов выписки: ____
<b>06.08.2021 № 99/2021/409604529</b>			
Кадастровый номер:		<b>47:07:0722001:32754</b>	

Номер точки	Координаты, м		Описание закрепления на местности	Средняя квадратическая погрешность определения координат характерных точек границы части земельного участка, м
	X	Y		
1	2	3	4	5
338	450180.73	2221339.39	данные отсутствуют	данные отсутствуют
338	450180.73	2221339.39	данные отсутствуют	данные отсутствуют
339	450178.88	2221338.64	данные отсутствуют	данные отсутствуют
339	450178.88	2221338.64	данные отсутствуют	данные отсутствуют

Государственный регистратор		ФГИС ЕГРН
полное наименование должности	подпись	инициалы, фамилия

М.П.



Выписка из Единого государственного реестра недвижимости об объекте недвижимости

**Сведения о характеристиках объекта недвижимости**

На основании запроса от 01.10.2021 г., поступившего на рассмотрение 01.10.2021 г., сообщаем, что согласно записям Единого государственного реестра недвижимости:

<b>Земельный участок</b>			
(вид объекта недвижимости)			
Лист № ____ Раздела <b>1</b>	Всего листов раздела <b>1</b> : ____	Всего разделов: ____	Всего листов выписки: ____
<b>01.10.2021 № 99/2021/421091203</b>			
Кадастровый номер:		<b>47:07:0722001:32755</b>	

Номер кадастрового квартала:	47:07:0722001
Дата присвоения кадастрового номера:	14.02.2017
Ранее присвоенный государственный учетный номер:	зу2
Адрес:	Ленинградская область, Всеволожский муниципальный район
Площадь:	2563 +/- 18
Кадастровая стоимость, руб.:	6935042.29
Кадастровые номера расположенных в пределах земельного участка объектов недвижимости:	47:07:0722001:98626, 47:07:0722001:98625, 47:07:0000000:91051, 47:07:0722001:78441, 47:07:0722001:98662, 47:07:0722001:109027
Кадастровые номера объектов недвижимости, из которых образован объект недвижимости:	47:07:0722001:24409
Кадастровые номера образованных объектов недвижимости:	данные отсутствуют
Сведения о включении объекта недвижимости в состав предприятия как имущественного комплекса:	

Государственный регистратор		ФГИС ЕГРН
полное наименование должности	подпись	инициалы, фамилия

М.П.

Выписка из Единого государственного реестра недвижимости об объекте недвижимости

**Сведения о характеристиках объекта недвижимости**

<b>Земельный участок</b>			
(вид объекта недвижимости)			
Лист № ____ Раздела <b>1</b>	Всего листов раздела <b>1</b> : ____	Всего разделов: ____	Всего листов выписки: ____
<b>01.10.2021 № 99/2021/421091203</b>			
Кадастровый номер:		<b>47:07:0722001:32755</b>	

Категория земель:	
Виды разрешенного использования:	Для комплексного освоения в целях жилищного строительства
Сведения о кадастровом инженере:	Чернышѐва Анастасия Сергеевна №53-10-9
Сведения о лесах, водных объектах и об иных природных объектах, расположенных в пределах земельного участка:	данные отсутствуют
Сведения о том, что земельный участок полностью или частично расположен в границах зоны с особыми условиями использования территории или территории объекта культурного наследия	данные отсутствуют
Сведения о том, что земельный участок расположен в границах особой экономической зоны, территории опережающего социально-экономического развития, зоны территориального развития в Российской Федерации, игровой зоны:	данные отсутствуют
Сведения о том, что земельный участок расположен в границах особо охраняемой природной территории, охотничьих угодий, лесничеств, лесопарков:	данные отсутствуют
Сведения о результатах проведения государственного земельного надзора:	данные отсутствуют
Сведения о расположении земельного участка в границах территории, в отношении которой утвержден проект	данные отсутствуют

межевания территории:	
-----------------------	--

Государственный регистратор		ФГИС ЕГРН
полное наименование должности	подпись	инициалы, фамилия

М.П.

Раздел 1

Выписка из Единого государственного реестра недвижимости об объекте недвижимости

**Сведения о характеристиках объекта недвижимости**

<b>Земельный участок</b>			
(вид объекта недвижимости)			
Лист № __ Раздела <b>1</b>	Всего листов раздела <b>1</b> : __	Всего разделов: __	Всего листов выписки: __
<b>01.10.2021 № 99/2021/421091203</b>			
Кадастровый номер:		<b>47:07:0722001:32755</b>	

Условный номер земельного участка:	данные отсутствуют
Сведения о принятии акта и (или) заключении договора, предусматривающих предоставление в соответствии с земельным законодательством исполнительным органом государственной власти или органом местного самоуправления находящегося в государственной или муниципальной собственности земельного участка для строительства наемного дома социального использования или наемного дома коммерческого использования:	данные отсутствуют
Сведения о том, что земельный участок или земельные участки образованы на основании решения об изъятии земельного участка и (или) расположенного на нем объекта недвижимости для государственных или муниципальных нужд:	данные отсутствуют
Сведения о том, что земельный участок образован из земель или земельного участка, государственная собственность на которые не разграничена:	данные отсутствуют
Сведения о наличии земельного спора о местоположении границ земельных участков:	данные отсутствуют
Статус записи об объекте недвижимости:	Сведения об объекте недвижимости имеют статус "актуальные"
Особые отметки:	Граница земельного участка не установлена в соответствии с требованиями земельного законодательства. Сведения о видах разрешенного использования имеют статус «Актуальные незасвидетельствованные». Право (ограничение права, обременение объекта недвижимости) зарегистрировано на данный объект недвижимости с видами разрешенного использования отсутствует. Сведения необходимые для заполнения раздела 3.1 отсутствуют. Сведения необходимые для заполнения раздела 3.2 отсутствуют.
Получатель выписки:	Колбухова Юлия Александровна

Государственный регистратор		ФГИС ЕГРН
полное наименование должности	подпись	инициалы, фамилия

М.П.

Выписка из Единого государственного реестра недвижимости об объекте недвижимости  
Сведения о зарегистрированных правах

Земельный участок	
(вид объекта недвижимости)	
Лист № ____ Раздела <b>2</b>	Всего листов раздела <b>2</b> : ____
Всего разделов: ____	Всего листов выписки: ____
<b>01.10.2021 № 99/2021/421091203</b>	
Кадастровый номер:	<b>47:07:0722001:32755</b>
1. Правообладатель (правообладатели):	1.1. Общество с ограниченной ответственностью "Прометей", ИНН: 7840307985
2. Вид, номер и дата государственной регистрации права:	2.1. Сервитут (право), № 47:07:0722001:24409-47/012/2017-1 от 14.05.2018
3. Ограничение прав и обременение объекта недвижимости:	не зарегистрировано
1. Правообладатель (правообладатели):	1.2. Общество с ограниченной ответственностью "Петербургтеплоэнерго", ИНН: 7838024362
2. Вид, номер и дата государственной регистрации права:	2.2. Сервитут (право), № 47:07:0722001:32755-47/012/2018-3 от 12.12.2018
3. Ограничение прав и обременение объекта недвижимости:	не зарегистрировано
1. Правообладатель (правообладатели):	1.3. "Муринское городское поселение" Всеволожского муниципального района Ленинградской области
2. Вид, номер и дата государственной регистрации права:	2.3. Собственность, № 47:07:0722001:32755-66/199/2020-6 от 16.12.2020
3. Ограничение прав и обременение объекта недвижимости:	не зарегистрировано
4. Договоры участия в долевом строительстве:	не зарегистрировано
5. Заявленные в судебном порядке права требования:	данные отсутствуют
6. Сведения о возражении в отношении зарегистрированного права:	данные отсутствуют
7. Сведения о наличии решения об изъятии объекта недвижимости для государственных и муниципальных нужд:	данные отсутствуют
8. Сведения о невозможности государственной регистрации без личного участия правообладателя или его законного представителя:	
9. Правовпритязания и сведения о наличии поступивших, но не рассмотренных заявлений о проведении государственной регистрации права (перехода, прекращения права), ограничения права или обременения объекта недвижимости, сделки в отношении объекта недвижимости:	данные отсутствуют
10. Сведения об осуществлении государственной регистрации сделки, права, ограничения права без необходимого в силу закона согласия третьего лица, органа:	данные отсутствуют
11. Сведения о невозможности государственной регистрации перехода, прекращения, ограничения права на земельный участок из земель сельскохозяйственного назначения:	

Государственный регистратор		ФГИС ЕГРН
полное наименование должности	подпись	инициалы, фамилия

М.П.

Выписка из Единого государственного реестра недвижимости об объекте недвижимости  
**Описание местоположения земельного участка**

<b>Земельный участок</b>			
(вид объекта недвижимости)			
Лист № ____ Раздела <b>3</b>	Всего листов раздела <b>3</b> : ____	Всего разделов: ____	Всего листов выписки: ____
<b>01.10.2021 № 99/2021/421091203</b>			
Кадастровый номер:		<b>47:07:0722001:32755</b>	

План (чертеж, схема) земельного участка			
Масштаб 1: данные отсутствуют	Условные обозначения:		

Государственный регистратор		ФГИС ЕГРН
полное наименование должности	подпись	инициалы, фамилия

М.П.

Выписка из Единого государственного реестра недвижимости об объекте недвижимости  
Сведения о частях земельного участка

<b>Земельный участок</b>			
<small>(вид объекта недвижимости)</small>			
Лист № ____ Раздела <b>4</b>	Всего листов раздела <b>4</b> : ____	Всего разделов: ____	Всего листов выписки: ____
<b>01.10.2021 № 99/2021/421091203</b>			
Кадастровый номер:		<b>47:07:0722001:32755</b>	

План (чертеж, схема) части земельного участка	Учетный номер части: <b>47:07:0722001:32755/1</b>
Масштаб 1: данные отсутствуют	Условные обозначения:

Государственный регистратор		ФГИС ЕГРН
полное наименование должности	подпись	инициалы, фамилия

М.П.

Выписка из Единого государственного реестра недвижимости об объекте недвижимости  
Сведения о частях земельного участка

<b>Земельный участок</b>			
<small>(вид объекта недвижимости)</small>			
Лист № ____ Раздела <b>4</b>	Всего листов раздела <b>4</b> : ____	Всего разделов: ____	Всего листов выписки: ____
<b>01.10.2021 № 99/2021/421091203</b>			
Кадастровый номер:		<b>47:07:0722001:32755</b>	

План (чертеж, схема) части земельного участка	Учетный номер части: <b>47:07:0722001:32755/2</b>
Масштаб 1: данные отсутствуют	Условные обозначения:

Государственный регистратор		ФГИС ЕГРН
полное наименование должности	подпись	инициалы, фамилия

М.П.

Выписка из Единого государственного реестра недвижимости об объекте недвижимости  
Сведения о частях земельного участка

<b>Земельный участок</b>			
(вид объекта недвижимости)			
Лист № ____ Раздела <b>4</b>	Всего листов раздела <b>4</b> : ____	Всего разделов: ____	Всего листов выписки: ____
<b>01.10.2021 № 99/2021/421091203</b>			
Кадастровый номер:		<b>47:07:0722001:32755</b>	

План (чертеж, схема) части земельного участка		Учетный номер части: <b>47:07:0722001:32755/3</b>	
Масштаб 1: данные отсутствуют	Условные обозначения:		

Государственный регистратор		ФГИС ЕГРН
полное наименование должности	подпись	инициалы, фамилия

М.П.

Раздел 4

Выписка из Единого государственного реестра недвижимости об объекте недвижимости  
Сведения о частях земельного участка

<b>Земельный участок</b>			
(вид объекта недвижимости)			
Лист № ____ Раздела <b>4</b>	Всего листов раздела <b>4</b> : ____	Всего разделов: ____	Всего листов выписки: ____
<b>01.10.2021 № 99/2021/421091203</b>			
Кадастровый номер:		<b>47:07:0722001:32755</b>	

План (чертеж, схема) части земельного участка		Учетный номер части: <b>47:07:0722001:32755/4</b>	
Масштаб 1: данные отсутствуют	Условные обозначения:		

Государственный регистратор		ФГИС ЕГРН
полное наименование должности	подпись	инициалы, фамилия

М.П.

Выписка из Единого государственного реестра недвижимости об объекте недвижимости  
Сведения о частях земельного участка

<b>Земельный участок</b>			
(вид объекта недвижимости)			
Лист № ____ Раздела <b>4.1</b>	Всего листов раздела <b>4.1</b> : ____	Всего разделов: ____	Всего листов выписки: ____
<b>01.10.2021 № 99/2021/421091203</b>			
Кадастровый номер:		<b>47:07:0722001:32755</b>	

Учетный номер части	Площадь (м <sup>2</sup> )	Содержание ограничения в использовании или ограничения права на объект недвижимости или обременения объекта недвижимости
1	2	3
1	10	
2	8	
3	15	, Свидетельство о государственной регистрации права № 516904 от 19.03.2012, срок действия: 03.10.2017
4	31	, Временные. Дата истечения срока действия временного характера - 13.12.2023

Государственный регистратор		ФГИС ЕГРН
полное наименование должности	подпись	инициалы, фамилия

М.П.

Сведения о характерных точках границы части (частей) земельного участка				
Учетный номер части: 1				
Система координат: Местная 167				
Зона №				
Номер точки	Координаты, м		Описание закрепления на местности	Средняя квадратическая погрешность определения координат характерных точек границы части земельного участка, м
	X	Y		
1	2	3	4	5
1	450850.33	2221142.1	данные отсутствуют	данные отсутствуют
2	450850.78	2221142.29	данные отсутствуют	данные отсутствуют
3	450853.93	2221143.58	данные отсутствуют	данные отсутствуют
4	450853.69	2221144.23	данные отсутствуют	данные отсутствуют
5	450267.13	2220896.57	данные отсутствуют	данные отсутствуют
6	450266.34	2220898.41	данные отсутствуют	данные отсутствуют
7	450262.17	2220896.69	данные отсутствуют	данные отсутствуют
8	450262.94	2220894.85	данные отсутствуют	данные отсутствуют
9	108237.01	122484.88	данные отсутствуют	данные отсутствуют
10	108236.29	122486.71	данные отсутствуют	данные отсутствуют
11	108235.36	122486.34	данные отсутствуют	данные отсутствуют
12	108236.08	122484.51	данные отсутствуют	данные отсутствуют
13	107820.7	122320.19	данные отсутствуют	данные отсутствуют
14	107819.96	122322.02	данные отсутствуют	данные отсутствуют
15	107819.04	122321.67	данные отсутствуют	данные отсутствуют
16	107819.76	122319.84	данные отсутствуют	данные отсутствуют
Государственный регистратор				ФГИС ЕГРН
полное наименование должности			подпись	инициалы, фамилия

М.П.

Выписка из Единого государственного реестра недвижимости об объекте недвижимости  
Сведения о частях земельного участка

Земельный участок				
<small>(вид объекта недвижимости)</small>				
Лист № ____ Раздела <b>4.2</b>		Всего листов раздела <b>4.2</b> : ____		Всего разделов: ____
01.10.2021 № 99/2021/421091203				
Кадастровый номер:			47:07:0722001:32755	
Сведения о характерных точках границы части (частей) земельного участка				
Учетный номер части: 1				
Система координат: Местная 167				
Зона №				
Номер точки	Координаты, м		Описание закрепления на местности	Средняя квадратическая погрешность определения координат характерных точек границы части земельного участка, м
	X	Y		
1	2	3	4	5
1	450850.33	2221142.1	данные отсутствуют	данные отсутствуют
2	450850.78	2221142.29	данные отсутствуют	данные отсутствуют
3	450853.93	2221143.58	данные отсутствуют	данные отсутствуют
4	450853.69	2221144.23	данные отсутствуют	данные отсутствуют
5	450267.13	2220896.57	данные отсутствуют	данные отсутствуют
6	450266.34	2220898.41	данные отсутствуют	данные отсутствуют
7	450262.17	2220896.69	данные отсутствуют	данные отсутствуют
8	450262.94	2220894.85	данные отсутствуют	данные отсутствуют
9	108237.01	122484.88	данные отсутствуют	данные отсутствуют
10	108236.29	122486.71	данные отсутствуют	данные отсутствуют
11	108235.36	122486.34	данные отсутствуют	данные отсутствуют
12	108236.08	122484.51	данные отсутствуют	данные отсутствуют
13	107820.7	122320.19	данные отсутствуют	данные отсутствуют
14	107819.96	122322.02	данные отсутствуют	данные отсутствуют
15	107819.04	122321.67	данные отсутствуют	данные отсутствуют
16	107819.76	122319.84	данные отсутствуют	данные отсутствуют
Государственный регистратор				ФГИС ЕГРН
полное наименование должности			подпись	инициалы, фамилия

М.П.

Выписка из Единого государственного реестра недвижимости об объекте недвижимости  
Сведения о частях земельного участка

Земельный участок				
<small>(вид объекта недвижимости)</small>				
Лист № ____ Раздела <b>4.2</b>		Всего листов раздела <b>4.2</b> : ____		Всего разделов: ____
01.10.2021 № 99/2021/421091203				
Кадастровый номер:			47:07:0722001:32755	
Номер точки	Координаты, м		Описание закрепления на местности	Средняя квадратическая погрешность определения координат характерных точек границы части земельного участка, м
	X	Y		
1	2	3	4	5
17	107705.5	122274.23	данные отсутствуют	данные отсутствуют
18	107704.78	122276.08	данные отсутствуют	данные отсутствуют
19	107703.85	122275.69	данные отсутствуют	данные отсутствуют
20	107704.59	122273.86	данные отсутствуют	данные отсутствуют
21	108276.54	122527.06	данные отсутствуют	данные отсутствуют
22	108276.01	122527.9	данные отсутствуют	данные отсутствуют
23	108274.32	122526.84	данные отсутствуют	данные отсутствуют
24	108274.84	122526	данные отсутствуют	данные отсутствуют
25	451001.39	2220978.1	данные отсутствуют	данные отсутствуют
26	450999.57	2220981.28	данные отсутствуют	данные отсутствуют
27	450998.05	2220983.81	данные отсутствуют	данные отсутствуют
28	450997.56	2220983.31	данные отсутствуют	данные отсутствуют



29	450997.48	2220980.86	данные отсутствуют	данные отсутствуют
30	450997.84	2220980.26	данные отсутствуют	данные отсутствуют
31	451001.26	2220974.27	данные отсутствуют	данные отсутствуют
32	450484.31	2220985.87	данные отсутствуют	данные отсутствуют
33	450483.54	2220987.71	данные отсутствуют	данные отсутствуют

Государственный регистратор		ФГИС ЕГРН
полное наименование должности	подпись	инициалы, фамилия

М.П.

Раздел 4.2

Выписка из Единого государственного реестра недвижимости об объекте недвижимости

**Сведения о частях земельного участка**

<b>Земельный участок</b>			
(вид объекта недвижимости)			
Лист № ___ Раздела <b>4.2</b>	Всего листов раздела <b>4.2</b> : ___	Всего разделов: ___	Всего листов выписки: ___
<b>01.10.2021 № 99/2021/421091203</b>			
Кадастровый номер:		<b>47:07:0722001:32755</b>	

Номер точки	Координаты, м		Описание закрепления на местности	Средняя квадратическая погрешность определения координат характерных точек границы части земельного участка, м
	X	Y		
1	2	3	4	5
34	450477.47	2220985.27	данные отсутствуют	данные отсутствуют
35	450478.24	2220983.42	данные отсутствуют	данные отсутствуют
36	450335.74	2220925.38	данные отсутствуют	данные отсутствуют
37	450334.98	2220927.23	данные отсутствуют	данные отсутствуют
38	450326.66	2220923.6	данные отсутствуют	данные отсутствуют
39	450327.41	2220921.76	данные отсутствуют	данные отсутствуют

Государственный регистратор		ФГИС ЕГРН
полное наименование должности	подпись	инициалы, фамилия

М.П.

Сведения о характерных точках границы части (частей) земельного участка				
Учетный номер части: 2				
Система координат: Местная 167				
Зона №				
Номер точки	Координаты, м		Описание закрепления на местности	Средняя квадратическая погрешность определения координат характерных точек границы части земельного участка, м
	X	Y		
1	2	3	4	5
1	450850.33	2221142.1	данные отсутствуют	данные отсутствуют
2	450850.78	2221142.29	данные отсутствуют	данные отсутствуют
3	450853.93	2221143.58	данные отсутствуют	данные отсутствуют
4	450853.69	2221144.23	данные отсутствуют	данные отсутствуют
5	450267.13	2220896.57	данные отсутствуют	данные отсутствуют
6	450266.34	2220898.41	данные отсутствуют	данные отсутствуют
7	450262.17	2220896.69	данные отсутствуют	данные отсутствуют
8	450262.94	2220894.85	данные отсутствуют	данные отсутствуют
9	108237.01	122484.88	данные отсутствуют	данные отсутствуют
10	108236.29	122486.71	данные отсутствуют	данные отсутствуют
11	108235.36	122486.34	данные отсутствуют	данные отсутствуют
12	108236.08	122484.51	данные отсутствуют	данные отсутствуют

Выписка из Единого государственного реестра недвижимости об объекте недвижимости  
Сведения о частях земельного участка

Земельный участок				
(вид объекта недвижимости)				
Лист № ____ Раздела <b>4.2</b>		Всего листов раздела <b>4.2</b> : ____		Всего разделов: ____
01.10.2021 № 99/2021/421091203				
Кадастровый номер:			47:07:0722001:32755	
Сведения о характерных точках границы части (частей) земельного участка				
Учетный номер части: 2				
Система координат: Местная 167				
Зона №				
Номер точки	Координаты, м		Описание закрепления на местности	Средняя квадратическая погрешность определения координат характерных точек границы части земельного участка, м
	X	Y		
1	2	3	4	5
1	450850.33	2221142.1	данные отсутствуют	данные отсутствуют
2	450850.78	2221142.29	данные отсутствуют	данные отсутствуют
3	450853.93	2221143.58	данные отсутствуют	данные отсутствуют
4	450853.69	2221144.23	данные отсутствуют	данные отсутствуют
5	450267.13	2220896.57	данные отсутствуют	данные отсутствуют
6	450266.34	2220898.41	данные отсутствуют	данные отсутствуют
7	450262.17	2220896.69	данные отсутствуют	данные отсутствуют
8	450262.94	2220894.85	данные отсутствуют	данные отсутствуют
9	108237.01	122484.88	данные отсутствуют	данные отсутствуют
10	108236.29	122486.71	данные отсутствуют	данные отсутствуют
11	108235.36	122486.34	данные отсутствуют	данные отсутствуют
12	108236.08	122484.51	данные отсутствуют	данные отсутствуют
13	107820.7	122320.19	данные отсутствуют	данные отсутствуют
14	107819.96	122322.02	данные отсутствуют	данные отсутствуют
15	107819.04	122321.67	данные отсутствуют	данные отсутствуют
16	107819.76	122319.84	данные отсутствуют	данные отсутствуют
Государственный регистратор				ФГИС ЕГРН
полное наименование должности			подпись	инициалы, фамилия

М.П.

Выписка из Единого государственного реестра недвижимости об объекте недвижимости  
Сведения о частях земельного участка

Земельный участок				
(вид объекта недвижимости)				
Лист № ____ Раздела <b>4.2</b>		Всего листов раздела <b>4.2</b> : ____		Всего разделов: ____
01.10.2021 № 99/2021/421091203				
Кадастровый номер:			47:07:0722001:32755	
Номер точки	Координаты, м		Описание закрепления на местности	Средняя квадратическая погрешность определения координат характерных точек границы части земельного участка, м
	X	Y		
1	2	3	4	5
17	107705.5	122274.23	данные отсутствуют	данные отсутствуют
18	107704.78	122276.08	данные отсутствуют	данные отсутствуют
19	107703.85	122275.69	данные отсутствуют	данные отсутствуют
20	107704.59	122273.86	данные отсутствуют	данные отсутствуют
21	108276.54	122527.06	данные отсутствуют	данные отсутствуют
22	108276.01	122527.9	данные отсутствуют	данные отсутствуют
23	108274.32	122526.84	данные отсутствуют	данные отсутствуют
24	108274.84	122526	данные отсутствуют	данные отсутствуют
25	451001.39	2220978.1	данные отсутствуют	данные отсутствуют
26	450999.57	2220981.28	данные отсутствуют	данные отсутствуют
27	450998.05	2220983.81	данные отсутствуют	данные отсутствуют
28	450997.56	2220983.31	данные отсутствуют	данные отсутствуют
				370

29	450997.48	2220980.86	данные отсутствуют	данные отсутствуют
30	450997.84	2220980.26	данные отсутствуют	данные отсутствуют
31	451001.26	2220974.27	данные отсутствуют	данные отсутствуют
32	450484.31	2220985.87	данные отсутствуют	данные отсутствуют
33	450483.54	2220987.71	данные отсутствуют	данные отсутствуют

Государственный регистратор		ФГИС ЕГРН
полное наименование должности	подпись	инициалы, фамилия

М.П.

Раздел 4.2

Выписка из Единого государственного реестра недвижимости об объекте недвижимости

**Сведения о частях земельного участка**

<b>Земельный участок</b>			
(вид объекта недвижимости)			
Лист № ___ Раздела <b>4.2</b>	Всего листов раздела <b>4.2</b> : ___	Всего разделов: ___	Всего листов выписки: ___
<b>01.10.2021 № 99/2021/421091203</b>			
Кадастровый номер:		<b>47:07:0722001:32755</b>	

Номер точки	Координаты, м		Описание закрепления на местности	Средняя квадратическая погрешность определения координат характерных точек границы части земельного участка, м
	X	Y		
1	2	3	4	5
34	450477.47	2220985.27	данные отсутствуют	данные отсутствуют
35	450478.24	2220983.42	данные отсутствуют	данные отсутствуют
36	450335.74	2220925.38	данные отсутствуют	данные отсутствуют
37	450334.98	2220927.23	данные отсутствуют	данные отсутствуют
38	450326.66	2220923.6	данные отсутствуют	данные отсутствуют
39	450327.41	2220921.76	данные отсутствуют	данные отсутствуют

Государственный регистратор		ФГИС ЕГРН
полное наименование должности	подпись	инициалы, фамилия

М.П.

Сведения о характерных точках границы части (частей) земельного участка				
Учетный номер части: 3				
Система координат: Местная 167				
Зона №				
Номер точки	Координаты, м		Описание закрепления на местности	Средняя квадратическая погрешность определения координат характерных точек границы части земельного участка, м
	X	Y		
1	2	3	4	5
1	450850.33	2221142.1	данные отсутствуют	данные отсутствуют
2	450850.78	2221142.29	данные отсутствуют	данные отсутствуют
3	450853.93	2221143.58	данные отсутствуют	данные отсутствуют
4	450853.69	2221144.23	данные отсутствуют	данные отсутствуют
5	450267.13	2220896.57	данные отсутствуют	данные отсутствуют
6	450266.34	2220898.41	данные отсутствуют	данные отсутствуют
7	450262.17	2220896.69	данные отсутствуют	данные отсутствуют
8	450262.94	2220894.85	данные отсутствуют	данные отсутствуют
9	108237.01	122484.88	данные отсутствуют	данные отсутствуют
10	108236.29	122486.71	данные отсутствуют	данные отсутствуют
11	108235.36	122486.34	данные отсутствуют	данные отсутствуют
12	108236.08	122484.51	данные отсутствуют	данные отсутствуют

Выписка из Единого государственного реестра недвижимости об объекте недвижимости  
Сведения о частях земельного участка

Земельный участок				
<small>(вид объекта недвижимости)</small>				
Лист № ____ Раздела <b>4.2</b>		Всего листов раздела <b>4.2</b> : ____		Всего разделов: ____
01.10.2021 № 99/2021/421091203				
Кадастровый номер:			47:07:0722001:32755	
Сведения о характерных точках границы части (частей) земельного участка				
Учетный номер части: 3				
Система координат: Местная 167				
Зона №				
Номер точки	Координаты, м		Описание закрепления на местности	Средняя квадратическая погрешность определения координат характерных точек границы части земельного участка, м
	X	Y		
1	2	3	4	5
1	450850.33	2221142.1	данные отсутствуют	данные отсутствуют
2	450850.78	2221142.29	данные отсутствуют	данные отсутствуют
3	450853.93	2221143.58	данные отсутствуют	данные отсутствуют
4	450853.69	2221144.23	данные отсутствуют	данные отсутствуют
5	450267.13	2220896.57	данные отсутствуют	данные отсутствуют
6	450266.34	2220898.41	данные отсутствуют	данные отсутствуют
7	450262.17	2220896.69	данные отсутствуют	данные отсутствуют
8	450262.94	2220894.85	данные отсутствуют	данные отсутствуют
9	108237.01	122484.88	данные отсутствуют	данные отсутствуют
10	108236.29	122486.71	данные отсутствуют	данные отсутствуют
11	108235.36	122486.34	данные отсутствуют	данные отсутствуют
12	108236.08	122484.51	данные отсутствуют	данные отсутствуют
13	107820.7	122320.19	данные отсутствуют	данные отсутствуют
14	107819.96	122322.02	данные отсутствуют	данные отсутствуют
15	107819.04	122321.67	данные отсутствуют	данные отсутствуют
16	107819.76	122319.84	данные отсутствуют	данные отсутствуют
Государственный регистратор				ФГИС ЕГРН
полное наименование должности			подпись	инициалы, фамилия

М.П.

Выписка из Единого государственного реестра недвижимости об объекте недвижимости  
Сведения о частях земельного участка

Земельный участок				
<small>(вид объекта недвижимости)</small>				
Лист № ____ Раздела <b>4.2</b>		Всего листов раздела <b>4.2</b> : ____		Всего разделов: ____
01.10.2021 № 99/2021/421091203				
Кадастровый номер:			47:07:0722001:32755	
Номер точки	Координаты, м		Описание закрепления на местности	Средняя квадратическая погрешность определения координат характерных точек границы части земельного участка, м
	X	Y		
1	2	3	4	5
17	107705.5	122274.23	данные отсутствуют	данные отсутствуют
18	107704.78	122276.08	данные отсутствуют	данные отсутствуют
19	107703.85	122275.69	данные отсутствуют	данные отсутствуют
20	107704.59	122273.86	данные отсутствуют	данные отсутствуют
21	108276.54	122527.06	данные отсутствуют	данные отсутствуют
22	108276.01	122527.9	данные отсутствуют	данные отсутствуют
23	108274.32	122526.84	данные отсутствуют	данные отсутствуют
24	108274.84	122526	данные отсутствуют	данные отсутствуют
25	451001.39	2220978.1	данные отсутствуют	данные отсутствуют
26	450999.57	2220981.28	данные отсутствуют	данные отсутствуют
27	450998.05	2220983.81	данные отсутствуют	данные отсутствуют
28	450997.56	2220983.31	данные отсутствуют	данные отсутствуют
				372

29	450997.48	2220980.86	данные отсутствуют	данные отсутствуют
30	450997.84	2220980.26	данные отсутствуют	данные отсутствуют
31	451001.26	2220974.27	данные отсутствуют	данные отсутствуют
32	450484.31	2220985.87	данные отсутствуют	данные отсутствуют
33	450483.54	2220987.71	данные отсутствуют	данные отсутствуют

Государственный регистратор		ФГИС ЕГРН
полное наименование должности	подпись	инициалы, фамилия

М.П.

Раздел 4.2

Выписка из Единого государственного реестра недвижимости об объекте недвижимости

**Сведения о частях земельного участка**

<b>Земельный участок</b>			
(вид объекта недвижимости)			
Лист № ___ Раздела <b>4.2</b>	Всего листов раздела <b>4.2</b> : ___	Всего разделов: ___	Всего листов выписки: ___
<b>01.10.2021 № 99/2021/421091203</b>			
Кадастровый номер:		<b>47:07:0722001:32755</b>	

Номер точки	Координаты, м		Описание закрепления на местности	Средняя квадратическая погрешность определения координат характерных точек границы части земельного участка, м
	X	Y		
1	2	3	4	5
34	450477.47	2220985.27	данные отсутствуют	данные отсутствуют
35	450478.24	2220983.42	данные отсутствуют	данные отсутствуют
36	450335.74	2220925.38	данные отсутствуют	данные отсутствуют
37	450334.98	2220927.23	данные отсутствуют	данные отсутствуют
38	450326.66	2220923.6	данные отсутствуют	данные отсутствуют
39	450327.41	2220921.76	данные отсутствуют	данные отсутствуют

Государственный регистратор		ФГИС ЕГРН
полное наименование должности	подпись	инициалы, фамилия

М.П.

Сведения о характерных точках границы части (частей) земельного участка				
Учетный номер части: 4				
Система координат: Местная 167				
Зона №				
Номер точки	Координаты, м		Описание закрепления на местности	Средняя квадратическая погрешность определения координат характерных точек границы части земельного участка, м
	X	Y		
1	2	3	4	5
1	450850.33	2221142.1	данные отсутствуют	данные отсутствуют
2	450850.78	2221142.29	данные отсутствуют	данные отсутствуют
3	450853.93	2221143.58	данные отсутствуют	данные отсутствуют
4	450853.69	2221144.23	данные отсутствуют	данные отсутствуют
5	450267.13	2220896.57	данные отсутствуют	данные отсутствуют
6	450266.34	2220898.41	данные отсутствуют	данные отсутствуют
7	450262.17	2220896.69	данные отсутствуют	данные отсутствуют
8	450262.94	2220894.85	данные отсутствуют	данные отсутствуют
9	108237.01	122484.88	данные отсутствуют	данные отсутствуют
10	108236.29	122486.71	данные отсутствуют	данные отсутствуют
11	108235.36	122486.34	данные отсутствуют	данные отсутствуют
12	108236.08	122484.51	данные отсутствуют	данные отсутствуют

Выписка из Единого государственного реестра недвижимости об объекте недвижимости  
Сведения о частях земельного участка

Земельный участок				
<small>(вид объекта недвижимости)</small>				
Лист № ____ Раздела <b>4.2</b>	Всего листов раздела <b>4.2</b> : ____	Всего разделов: ____	Всего листов выписки: ____	
<b>01.10.2021 № 99/2021/421091203</b>				
Кадастровый номер:		<b>47:07:0722001:32755</b>		
Сведения о характерных точках границы части (частей) земельного участка				
Учетный номер части: 4				
Система координат: Местная 167				
Зона №				
Номер точки	Координаты, м		Описание закрепления на местности	Средняя квадратическая погрешность определения координат характерных точек границы части земельного участка, м
	X	Y		
1	2	3	4	5
1	450850.33	2221142.1	данные отсутствуют	данные отсутствуют
2	450850.78	2221142.29	данные отсутствуют	данные отсутствуют
3	450853.93	2221143.58	данные отсутствуют	данные отсутствуют
4	450853.69	2221144.23	данные отсутствуют	данные отсутствуют
5	450267.13	2220896.57	данные отсутствуют	данные отсутствуют
6	450266.34	2220898.41	данные отсутствуют	данные отсутствуют
7	450262.17	2220896.69	данные отсутствуют	данные отсутствуют
8	450262.94	2220894.85	данные отсутствуют	данные отсутствуют
9	108237.01	122484.88	данные отсутствуют	данные отсутствуют
10	108236.29	122486.71	данные отсутствуют	данные отсутствуют
11	108235.36	122486.34	данные отсутствуют	данные отсутствуют
12	108236.08	122484.51	данные отсутствуют	данные отсутствуют
13	107820.7	122320.19	данные отсутствуют	данные отсутствуют
14	107819.96	122322.02	данные отсутствуют	данные отсутствуют
15	107819.04	122321.67	данные отсутствуют	данные отсутствуют
16	107819.76	122319.84	данные отсутствуют	данные отсутствуют
Государственный регистратор				ФГИС ЕГРН
полное наименование должности		подпись		инициалы, фамилия

М.П.

Выписка из Единого государственного реестра недвижимости об объекте недвижимости  
Сведения о частях земельного участка

Земельный участок				
<small>(вид объекта недвижимости)</small>				
Лист № ____ Раздела <b>4.2</b>	Всего листов раздела <b>4.2</b> : ____	Всего разделов: ____	Всего листов выписки: ____	
<b>01.10.2021 № 99/2021/421091203</b>				
Кадастровый номер:		<b>47:07:0722001:32755</b>		
Номер точки	Координаты, м		Описание закрепления на местности	Средняя квадратическая погрешность определения координат характерных точек границы части земельного участка, м
	X	Y		
1	2	3	4	5
17	107705.5	122274.23	данные отсутствуют	данные отсутствуют
18	107704.78	122276.08	данные отсутствуют	данные отсутствуют
19	107703.85	122275.69	данные отсутствуют	данные отсутствуют
20	107704.59	122273.86	данные отсутствуют	данные отсутствуют
21	108276.54	122527.06	данные отсутствуют	данные отсутствуют
22	108276.01	122527.9	данные отсутствуют	данные отсутствуют
23	108274.32	122526.84	данные отсутствуют	данные отсутствуют
24	108274.84	122526	данные отсутствуют	данные отсутствуют
25	451001.39	2220978.1	данные отсутствуют	данные отсутствуют
26	450999.57	2220981.28	данные отсутствуют	данные отсутствуют
27	450998.05	2220983.81	данные отсутствуют	данные отсутствуют
28	450997.56	2220983.31	данные отсутствуют	данные отсутствуют

29	450997.48	2220980.86	данные отсутствуют	данные отсутствуют
30	450997.84	2220980.26	данные отсутствуют	данные отсутствуют
31	451001.26	2220974.27	данные отсутствуют	данные отсутствуют
32	450484.31	2220985.87	данные отсутствуют	данные отсутствуют
33	450483.54	2220987.71	данные отсутствуют	данные отсутствуют

Государственный регистратор		ФГИС ЕГРН
полное наименование должности	подпись	инициалы, фамилия

М.П.

Раздел 4.2

Выписка из Единого государственного реестра недвижимости об объекте недвижимости

**Сведения о частях земельного участка**

<b>Земельный участок</b>			
(вид объекта недвижимости)			
Лист № ___ Раздела <b>4.2</b>	Всего листов раздела <b>4.2</b> : ___	Всего разделов: ___	Всего листов выписки: ___
<b>01.10.2021 № 99/2021/421091203</b>			
Кадастровый номер:		<b>47:07:0722001:32755</b>	

Номер точки	Координаты, м		Описание закрепления на местности	Средняя квадратическая погрешность определения координат характерных точек границы части земельного участка, м
	X	Y		
1	2	3	4	5
34	450477.47	2220985.27	данные отсутствуют	данные отсутствуют
35	450478.24	2220983.42	данные отсутствуют	данные отсутствуют
36	450335.74	2220925.38	данные отсутствуют	данные отсутствуют
37	450334.98	2220927.23	данные отсутствуют	данные отсутствуют
38	450326.66	2220923.6	данные отсутствуют	данные отсутствуют
39	450327.41	2220921.76	данные отсутствуют	данные отсутствуют

Государственный регистратор		ФГИС ЕГРН
полное наименование должности	подпись	инициалы, фамилия

М.П.

Выписка из Единого государственного реестра недвижимости об объекте недвижимости

**Сведения о характеристиках объекта недвижимости**

На основании запроса от 11.08.2021 г., поступившего на рассмотрение 11.08.2021 г., сообщаем, что согласно записям Единого государственного реестра недвижимости:

<b>Земельный участок</b>			
(вид объекта недвижимости)			
Лист № ____ Раздела <b>1</b>	Всего листов раздела <b>1</b> : ____	Всего разделов: ____	Всего листов выписки: ____
<b>11.08.2021 № 99/2021/410490611</b>			
Кадастровый номер:		<b>47:07:0722001:32755</b>	

Номер кадастрового квартала:	47:07:0722001
Дата присвоения кадастрового номера:	14.02.2017
Ранее присвоенный государственный учетный номер:	Условный номер: зу2
Адрес:	Ленинградская область, Всеволожский муниципальный район
Площадь:	2563 +/- 18 кв. м
Кадастровая стоимость, руб.:	6935042.29
Кадастровые номера расположенных в пределах земельного участка объектов недвижимости:	47:07:0722001:98626, 47:07:0722001:98625, 47:07:0000000:91051, 47:07:0722001:78441, 47:07:0722001:98662
Кадастровые номера объектов недвижимости, из которых образован объект недвижимости:	47:07:0722001:24409
Кадастровые номера образованных объектов недвижимости:	данные отсутствуют
Сведения о включении объекта недвижимости в состав предприятия как имущественного комплекса:	

Государственный регистратор		ФГИС ЕГРН
полное наименование должности	подпись	инициалы, фамилия

М.П.

Выписка из Единого государственного реестра недвижимости об объекте недвижимости

**Сведения о характеристиках объекта недвижимости**

<b>Земельный участок</b>			
(вид объекта недвижимости)			
Лист № ____ Раздела <b>1</b>	Всего листов раздела <b>1</b> : ____	Всего разделов: ____	Всего листов выписки: ____
<b>11.08.2021 № 99/2021/410490611</b>			
Кадастровый номер:		<b>47:07:0722001:32755</b>	

Категория земель:	Земли населённых пунктов
Виды разрешенного использования:	Для комплексного освоения в целях жилищного строительства
Сведения о кадастровом инженерере:	Чернышёва Анастасия Сергеевна №53-10-9
Сведения о лесах, водных объектах и об иных природных объектах, расположенных в пределах земельного участка:	данные отсутствуют
Сведения о том, что земельный участок полностью или частично расположен в границах зоны с особыми условиями использования территории или территории объекта культурного наследия	данные отсутствуют
Сведения о том, что земельный участок расположен в границах особой экономической зоны, территории опережающего социально-экономического развития, зоны территориального развития в Российской Федерации, игровой зоны:	данные отсутствуют
Сведения о том, что земельный участок расположен в границах особо охраняемой природной территории, охотничьих угодий, лесничеств, лесопарков:	данные отсутствуют
Сведения о результатах проведения государственного земельного надзора:	данные отсутствуют
Сведения о расположении земельного участка в границах территории, в отношении которой утверждён проект	данные отсутствуют



межевания территории:	
-----------------------	--

Государственный регистратор		ФГИС ЕГРН
полное наименование должности	подпись	инициалы, фамилия

М.П.

Раздел 1

Выписка из Единого государственного реестра недвижимости об объекте недвижимости

**Сведения о характеристиках объекта недвижимости**

<b>Земельный участок</b>			
(вид объекта недвижимости)			
Лист № __ Раздела <b>1</b>	Всего листов раздела <b>1</b> : __	Всего разделов: __	Всего листов выписки: __
<b>11.08.2021 № 99/2021/410490611</b>			
Кадастровый номер:		<b>47:07:0722001:32755</b>	

Условный номер земельного участка:	данные отсутствуют
Сведения о принятии акта и (или) заключении договора, предусматривающих предоставление в соответствии с земельным законодательством исполнительным органом государственной власти или органом местного самоуправления находящегося в государственной или муниципальной собственности земельного участка для строительства наемного дома социального использования или наемного дома коммерческого использования:	данные отсутствуют
Сведения о том, что земельный участок или земельные участки образованы на основании решения об изъятии земельного участка и (или) расположенного на нем объекта недвижимости для государственных или муниципальных нужд:	данные отсутствуют
Сведения о том, что земельный участок образован из земель или земельного участка, государственная собственность на которые не разграничена:	данные отсутствуют
Сведения о наличии земельного спора о местоположении границ земельных участков:	данные отсутствуют
Статус записи об объекте недвижимости:	Сведения об объекте недвижимости имеют статус "актуальные"
Особые отметки:	Граница земельного участка не установлена в соответствии с требованиями земельного законодательства. Сведения о видах разрешенного использования имеют статус «Актуальные незасвидетельствованные». Право (ограничение права, обременение объекта недвижимости) зарегистрировано на данный объект недвижимости с видами разрешенного использования отсутствует. Сведения необходимые для заполнения раздела 3.1 отсутствуют. Сведения необходимые для заполнения раздела 3.2 отсутствуют.
Получатель выписки:	Колбухова Юлия Александровна

Государственный регистратор		ФГИС ЕГРН
полное наименование должности	подпись	инициалы, фамилия

М.П.

Выписка из Единого государственного реестра недвижимости об объекте недвижимости  
Сведения о зарегистрированных правах

<b>Земельный участок</b>			
<small>(вид объекта недвижимости)</small>			
Лист № ____ Раздела <b>2</b>	Всего листов раздела <b>2</b> : ____	Всего разделов: ____	Всего листов выписки: ____
<b>11.08.2021 № 99/2021/410490611</b>			
Кадастровый номер:		<b>47:07:0722001:32755</b>	
1.	Правообладатель (правообладатели):	1.1.	Общество с ограниченной ответственностью "Прометей", ИНН: 7840307985
2.	Вид, номер и дата государственной регистрации права:	2.1.	Сервитут (право), № 47:07:0722001:24409-47/012/2017-1 от 14.05.2018
3.	Ограничение прав и обременение объекта недвижимости:	не зарегистрировано	
1.	Правообладатель (правообладатели):	1.2.	Общество с ограниченной ответственностью "Петербургтеплоэнерго", ИНН: 7838024362
2.	Вид, номер и дата государственной регистрации права:	2.2.	Сервитут (право), № 47:07:0722001:32755-47/012/2018-3 от 12.12.2018
3.	Ограничение прав и обременение объекта недвижимости:	не зарегистрировано	
1.	Правообладатель (правообладатели):	1.3.	"Муринское городское поселение" Всеволожского муниципального района Ленинградской области
2.	Вид, номер и дата государственной регистрации права:	2.3.	Собственность, № 47:07:0722001:32755-66/199/2020-6 от 16.12.2020
3.	Ограничение прав и обременение объекта недвижимости:	не зарегистрировано	
4.	Договоры участия в долевом строительстве:	не зарегистрировано	
5.	Заявленные в судебном порядке права требования:	данные отсутствуют	
6.	Сведения о возражении в отношении зарегистрированного права:	данные отсутствуют	
7.	Сведения о наличии решения об изъятии объекта недвижимости для государственных и муниципальных нужд:	данные отсутствуют	
8.	Сведения о невозможности государственной регистрации без личного участия правообладателя или его законного представителя:		
9.	Правопритязания и сведения о наличии поступивших, но не рассмотренных заявлений о проведении государственной регистрации права (перехода, прекращения права), ограничения права или обременения объекта недвижимости, сделки в отношении объекта недвижимости:	данные отсутствуют	
10.	Сведения об осуществлении государственной регистрации сделки, права, ограничения права без необходимого в силу закона согласия третьего лица, органа:	данные отсутствуют	
11.	Сведения о невозможности государственной регистрации перехода, прекращения, ограничения права на земельный участок из земель сельскохозяйственного назначения:		

Государственный регистратор		ФГИС ЕГРН
полное наименование должности	подпись	инициалы, фамилия

М.П.

Выписка из Единого государственного реестра недвижимости об объекте недвижимости  
**Описание местоположения земельного участка**

<b>Земельный участок</b>			
(вид объекта недвижимости)			
Лист № ____ Раздела <b>3</b>	Всего листов раздела <b>3</b> : ____	Всего разделов: ____	Всего листов выписки: ____
<b>11.08.2021 № 99/2021/410490611</b>			
Кадастровый номер:		<b>47:07:0722001:32755</b>	

План (чертеж, схема) земельного участка			
Масштаб 1: данные отсутствуют	Условные обозначения:		

Государственный регистратор		ФГИС ЕГРН
полное наименование должности	подпись	инициалы, фамилия

М.П.

Выписка из Единого государственного реестра недвижимости об объекте недвижимости  
Сведения о частях земельного участка

<b>Земельный участок</b>			
(вид объекта недвижимости)			
Лист № ____ Раздела <b>4</b>	Всего листов раздела <b>4</b> : ____	Всего разделов: ____	Всего листов выписки: ____
<b>11.08.2021 № 99/2021/410490611</b>			
Кадастровый номер:		<b>47:07:0722001:32755</b>	

План (чертеж, схема) части земельного участка	Учетный номер части: <b>47:07:0722001:32755/1</b>
Масштаб 1: данные отсутствуют	Условные обозначения:

Государственный регистратор		ФГИС ЕГРН
полное наименование должности	подпись	инициалы, фамилия

М.П.

Выписка из Единого государственного реестра недвижимости об объекте недвижимости  
Сведения о частях земельного участка

<b>Земельный участок</b>			
(вид объекта недвижимости)			
Лист № ____ Раздела <b>4</b>	Всего листов раздела <b>4</b> : ____	Всего разделов: ____	Всего листов выписки: ____
<b>11.08.2021 № 99/2021/410490611</b>			
Кадастровый номер:		<b>47:07:0722001:32755</b>	

План (чертеж, схема) части земельного участка	Учетный номер части: <b>47:07:0722001:32755/2</b>
Масштаб 1: данные отсутствуют	Условные обозначения:

Государственный регистратор		ФГИС ЕГРН
полное наименование должности	подпись	инициалы, фамилия

М.П.

Выписка из Единого государственного реестра недвижимости об объекте недвижимости  
Сведения о частях земельного участка

<b>Земельный участок</b>			
(вид объекта недвижимости)			
Лист № ____ Раздела <b>4</b>	Всего листов раздела <b>4</b> : ____	Всего разделов: ____	Всего листов выписки: ____
<b>11.08.2021 № 99/2021/410490611</b>			
Кадастровый номер:		<b>47:07:0722001:32755</b>	

План (чертеж, схема) части земельного участка		Учетный номер части: <b>47:07:0722001:32755/3</b>	
Масштаб 1: данные отсутствуют	Условные обозначения:		

Государственный регистратор		ФГИС ЕГРН
полное наименование должности	подпись	инициалы, фамилия

М.П.

Раздел 4

Выписка из Единого государственного реестра недвижимости об объекте недвижимости  
Сведения о частях земельного участка

<b>Земельный участок</b>			
(вид объекта недвижимости)			
Лист № ____ Раздела <b>4</b>	Всего листов раздела <b>4</b> : ____	Всего разделов: ____	Всего листов выписки: ____
<b>11.08.2021 № 99/2021/410490611</b>			
Кадастровый номер:		<b>47:07:0722001:32755</b>	

План (чертеж, схема) части земельного участка		Учетный номер части: <b>47:07:0722001:32755/4</b>	
Масштаб 1: данные отсутствуют	Условные обозначения:		

Государственный регистратор		ФГИС ЕГРН
полное наименование должности	подпись	инициалы, фамилия

М.П.

Выписка из Единого государственного реестра недвижимости об объекте недвижимости  
Сведения о частях земельного участка

<b>Земельный участок</b>			
<small>(вид объекта недвижимости)</small>			
Лист № ____ Раздела <b>4.1</b>	Всего листов раздела <b>4.1</b> : ____	Всего разделов: ____	Всего листов выписки: ____
<b>11.08.2021 № 99/2021/410490611</b>			
Кадастровый номер:		<b>47:07:0722001:32755</b>	

Учетный номер части	Площадь (м <sup>2</sup> )	Содержание ограничения в использовании или ограничения права на объект недвижимости или обременения объекта недвижимости
1	2	3
1	10	Иные ограничения (обременения) прав
2	8	Иные ограничения (обременения) прав
3	15	Ограничения прав на земельный участок, предусмотренные статьями 56, 56.1 Земельного кодекса Российской Федерации, Свидетельство о государственной регистрации права № 516904 от 19.03.2012, срок действия: 03.10.2017
4	31	Частный сервитут, Временные. Дата истечения срока действия временного характера - 13.12.2023

Государственный регистратор		ФГИС ЕГРН
полное наименование должности	подпись	инициалы, фамилия

М.П.

Сведения о характерных точках границы части (частей) земельного участка				
Учетный номер части: 1				
Система координат: Местная 167				
Зона №				
Номер точки	Координаты, м		Описание закрепления на местности	Средняя квадратическая погрешность определения координат характерных точек границы части земельного участка, м
	X	Y		
1	2	3	4	5
1	450850.33	2221142.1	данные отсутствуют	данные отсутствуют
2	450850.78	2221142.29	данные отсутствуют	данные отсутствуют
3	450853.93	2221143.58	данные отсутствуют	данные отсутствуют
4	450853.69	2221144.23	данные отсутствуют	данные отсутствуют
5	450267.13	2220896.57	данные отсутствуют	данные отсутствуют
6	450266.34	2220898.41	данные отсутствуют	данные отсутствуют
7	450262.17	2220896.69	данные отсутствуют	данные отсутствуют
8	450262.94	2220894.85	данные отсутствуют	данные отсутствуют
9	108237.01	122484.88	данные отсутствуют	данные отсутствуют
10	108236.29	122486.71	данные отсутствуют	данные отсутствуют
11	108235.36	122486.34	данные отсутствуют	данные отсутствуют
12	108236.08	122484.51	данные отсутствуют	данные отсутствуют
13	107820.7	122320.19	данные отсутствуют	данные отсутствуют
14	107819.96	122322.02	данные отсутствуют	данные отсутствуют
15	107819.04	122321.67	данные отсутствуют	данные отсутствуют
16	107819.76	122319.84	данные отсутствуют	данные отсутствуют
Государственный регистратор				ФГИС ЕГРН
полное наименование должности			подпись	инициалы, фамилия

М.П.

Выписка из Единого государственного реестра недвижимости об объекте недвижимости  
Сведения о частях земельного участка

Земельный участок				
<small>(вид объекта недвижимости)</small>				
Лист № ____ Раздела <b>4.2</b>		Всего листов раздела <b>4.2</b> : ____		Всего разделов: ____
11.08.2021 № 99/2021/410490611				
Кадастровый номер:			47:07:0722001:32755	
Сведения о характерных точках границы части (частей) земельного участка				
Учетный номер части: 1				
Система координат: Местная 167				
Зона №				
Номер точки	Координаты, м		Описание закрепления на местности	Средняя квадратическая погрешность определения координат характерных точек границы части земельного участка, м
	X	Y		
1	2	3	4	5
1	450850.33	2221142.1	данные отсутствуют	данные отсутствуют
2	450850.78	2221142.29	данные отсутствуют	данные отсутствуют
3	450853.93	2221143.58	данные отсутствуют	данные отсутствуют
4	450853.69	2221144.23	данные отсутствуют	данные отсутствуют
5	450267.13	2220896.57	данные отсутствуют	данные отсутствуют
6	450266.34	2220898.41	данные отсутствуют	данные отсутствуют
7	450262.17	2220896.69	данные отсутствуют	данные отсутствуют
8	450262.94	2220894.85	данные отсутствуют	данные отсутствуют
9	108237.01	122484.88	данные отсутствуют	данные отсутствуют
10	108236.29	122486.71	данные отсутствуют	данные отсутствуют
11	108235.36	122486.34	данные отсутствуют	данные отсутствуют
12	108236.08	122484.51	данные отсутствуют	данные отсутствуют
13	107820.7	122320.19	данные отсутствуют	данные отсутствуют
14	107819.96	122322.02	данные отсутствуют	данные отсутствуют
15	107819.04	122321.67	данные отсутствуют	данные отсутствуют
16	107819.76	122319.84	данные отсутствуют	данные отсутствуют
Государственный регистратор				ФГИС ЕГРН
полное наименование должности			подпись	инициалы, фамилия

М.П.

Выписка из Единого государственного реестра недвижимости об объекте недвижимости  
Сведения о частях земельного участка

Земельный участок				
<small>(вид объекта недвижимости)</small>				
Лист № ____ Раздела <b>4.2</b>		Всего листов раздела <b>4.2</b> : ____		Всего разделов: ____
11.08.2021 № 99/2021/410490611				
Кадастровый номер:			47:07:0722001:32755	
Номер точки	Координаты, м		Описание закрепления на местности	Средняя квадратическая погрешность определения координат характерных точек границы части земельного участка, м
	X	Y		
1	2	3	4	5
17	107705.5	122274.23	данные отсутствуют	данные отсутствуют
18	107704.78	122276.08	данные отсутствуют	данные отсутствуют
19	107703.85	122275.69	данные отсутствуют	данные отсутствуют
20	107704.59	122273.86	данные отсутствуют	данные отсутствуют
21	108276.54	122527.06	данные отсутствуют	данные отсутствуют
22	108276.01	122527.9	данные отсутствуют	данные отсутствуют
23	108274.32	122526.84	данные отсутствуют	данные отсутствуют
24	108274.84	122526	данные отсутствуют	данные отсутствуют
25	451001.39	2220978.1	данные отсутствуют	данные отсутствуют
26	450999.57	2220981.28	данные отсутствуют	данные отсутствуют
27	450998.05	2220983.81	данные отсутствуют	данные отсутствуют
28	450997.56	2220983.31	данные отсутствуют	данные отсутствуют

29	450997.48	2220980.86	данные отсутствуют	данные отсутствуют
30	450997.84	2220980.26	данные отсутствуют	данные отсутствуют
31	451001.26	2220974.27	данные отсутствуют	данные отсутствуют
32	450484.31	2220985.87	данные отсутствуют	данные отсутствуют
33	450483.54	2220987.71	данные отсутствуют	данные отсутствуют

Государственный регистратор		ФГИС ЕГРН
полное наименование должности	подпись	инициалы, фамилия

М.П.

Раздел 4.2

Выписка из Единого государственного реестра недвижимости об объекте недвижимости

**Сведения о частях земельного участка**

<b>Земельный участок</b>			
(вид объекта недвижимости)			
Лист № ___ Раздела <b>4.2</b>	Всего листов раздела <b>4.2</b> : ___	Всего разделов: ___	Всего листов выписки: ___
<b>11.08.2021 № 99/2021/410490611</b>			
Кадастровый номер:		<b>47:07:0722001:32755</b>	

Номер точки	Координаты, м		Описание закрепления на местности	Средняя квадратическая погрешность определения координат характерных точек границы части земельного участка, м
	X	Y		
1	2	3	4	5
34	450477.47	2220985.27	данные отсутствуют	данные отсутствуют
35	450478.24	2220983.42	данные отсутствуют	данные отсутствуют
36	450335.74	2220925.38	данные отсутствуют	данные отсутствуют
37	450334.98	2220927.23	данные отсутствуют	данные отсутствуют
38	450326.66	2220923.6	данные отсутствуют	данные отсутствуют
39	450327.41	2220921.76	данные отсутствуют	данные отсутствуют

Государственный регистратор		ФГИС ЕГРН
полное наименование должности	подпись	инициалы, фамилия

М.П.

Сведения о характерных точках границы части (частей) земельного участка				
Учетный номер части: 2				
Система координат: Местная 167				
Зона №				
Номер точки	Координаты, м		Описание закрепления на местности	Средняя квадратическая погрешность определения координат характерных точек границы части земельного участка, м
	X	Y		
1	2	3	4	5
1	450850.33	2221142.1	данные отсутствуют	данные отсутствуют
2	450850.78	2221142.29	данные отсутствуют	данные отсутствуют
3	450853.93	2221143.58	данные отсутствуют	данные отсутствуют
4	450853.69	2221144.23	данные отсутствуют	данные отсутствуют
5	450267.13	2220896.57	данные отсутствуют	данные отсутствуют
6	450266.34	2220898.41	данные отсутствуют	данные отсутствуют
7	450262.17	2220896.69	данные отсутствуют	данные отсутствуют
8	450262.94	2220894.85	данные отсутствуют	данные отсутствуют
9	108237.01	122484.88	данные отсутствуют	данные отсутствуют
10	108236.29	122486.71	данные отсутствуют	данные отсутствуют
11	108235.36	122486.34	данные отсутствуют	данные отсутствуют
12	108236.08	122484.51	данные отсутствуют	данные отсутствуют



Выписка из Единого государственного реестра недвижимости об объекте недвижимости  
Сведения о частях земельного участка

Земельный участок				
(вид объекта недвижимости)				
Лист № ____ Раздела <b>4.2</b>		Всего листов раздела <b>4.2</b> : ____		Всего разделов: ____
11.08.2021 № 99/2021/410490611				
Кадастровый номер:			47:07:0722001:32755	
Сведения о характерных точках границы части (частей) земельного участка				
Учетный номер части: 2				
Система координат: Местная 167				
Зона №				
Номер точки	Координаты, м		Описание закрепления на местности	Средняя квадратическая погрешность определения координат характерных точек границы части земельного участка, м
	X	Y		
1	2	3	4	5
1	450850.33	2221142.1	данные отсутствуют	данные отсутствуют
2	450850.78	2221142.29	данные отсутствуют	данные отсутствуют
3	450853.93	2221143.58	данные отсутствуют	данные отсутствуют
4	450853.69	2221144.23	данные отсутствуют	данные отсутствуют
5	450267.13	2220896.57	данные отсутствуют	данные отсутствуют
6	450266.34	2220898.41	данные отсутствуют	данные отсутствуют
7	450262.17	2220896.69	данные отсутствуют	данные отсутствуют
8	450262.94	2220894.85	данные отсутствуют	данные отсутствуют
9	108237.01	122484.88	данные отсутствуют	данные отсутствуют
10	108236.29	122486.71	данные отсутствуют	данные отсутствуют
11	108235.36	122486.34	данные отсутствуют	данные отсутствуют
12	108236.08	122484.51	данные отсутствуют	данные отсутствуют
13	107820.7	122320.19	данные отсутствуют	данные отсутствуют
14	107819.96	122322.02	данные отсутствуют	данные отсутствуют
15	107819.04	122321.67	данные отсутствуют	данные отсутствуют
16	107819.76	122319.84	данные отсутствуют	данные отсутствуют
Государственный регистратор				ФГИС ЕГРН
полное наименование должности			подпись	инициалы, фамилия

М.П.

Выписка из Единого государственного реестра недвижимости об объекте недвижимости  
Сведения о частях земельного участка

Земельный участок				
(вид объекта недвижимости)				
Лист № ____ Раздела <b>4.2</b>		Всего листов раздела <b>4.2</b> : ____		Всего разделов: ____
11.08.2021 № 99/2021/410490611				
Кадастровый номер:			47:07:0722001:32755	
Номер точки	Координаты, м		Описание закрепления на местности	Средняя квадратическая погрешность определения координат характерных точек границы части земельного участка, м
	X	Y		
1	2	3	4	5
17	107705.5	122274.23	данные отсутствуют	данные отсутствуют
18	107704.78	122276.08	данные отсутствуют	данные отсутствуют
19	107703.85	122275.69	данные отсутствуют	данные отсутствуют
20	107704.59	122273.86	данные отсутствуют	данные отсутствуют
21	108276.54	122527.06	данные отсутствуют	данные отсутствуют
22	108276.01	122527.9	данные отсутствуют	данные отсутствуют
23	108274.32	122526.84	данные отсутствуют	данные отсутствуют
24	108274.84	122526	данные отсутствуют	данные отсутствуют
25	451001.39	2220978.1	данные отсутствуют	данные отсутствуют
26	450999.57	2220981.28	данные отсутствуют	данные отсутствуют
27	450998.05	2220983.81	данные отсутствуют	данные отсутствуют
28	450997.56	2220983.31	данные отсутствуют	данные отсутствуют
				385

29	450997.48	2220980.86	данные отсутствуют	данные отсутствуют
30	450997.84	2220980.26	данные отсутствуют	данные отсутствуют
31	451001.26	2220974.27	данные отсутствуют	данные отсутствуют
32	450484.31	2220985.87	данные отсутствуют	данные отсутствуют
33	450483.54	2220987.71	данные отсутствуют	данные отсутствуют

Государственный регистратор		ФГИС ЕГРН
полное наименование должности	подпись	инициалы, фамилия

М.П.

Раздел 4.2

Выписка из Единого государственного реестра недвижимости об объекте недвижимости

**Сведения о частях земельного участка**

<b>Земельный участок</b>			
(вид объекта недвижимости)			
Лист № ___ Раздела <b>4.2</b>	Всего листов раздела <b>4.2</b> : ___	Всего разделов: ___	Всего листов выписки: ___
<b>11.08.2021 № 99/2021/410490611</b>			
Кадастровый номер:		<b>47:07:0722001:32755</b>	

Номер точки	Координаты, м		Описание закрепления на местности	Средняя квадратическая погрешность определения координат характерных точек границы части земельного участка, м
	X	Y		
1	2	3	4	5
34	450477.47	2220985.27	данные отсутствуют	данные отсутствуют
35	450478.24	2220983.42	данные отсутствуют	данные отсутствуют
36	450335.74	2220925.38	данные отсутствуют	данные отсутствуют
37	450334.98	2220927.23	данные отсутствуют	данные отсутствуют
38	450326.66	2220923.6	данные отсутствуют	данные отсутствуют
39	450327.41	2220921.76	данные отсутствуют	данные отсутствуют

Государственный регистратор		ФГИС ЕГРН
полное наименование должности	подпись	инициалы, фамилия

М.П.

Сведения о характерных точках границы части (частей) земельного участка				
Учетный номер части: 3				
Система координат: Местная 167				
Зона №				
Номер точки	Координаты, м		Описание закрепления на местности	Средняя квадратическая погрешность определения координат характерных точек границы части земельного участка, м
	X	Y		
1	2	3	4	5
1	450850.33	2221142.1	данные отсутствуют	данные отсутствуют
2	450850.78	2221142.29	данные отсутствуют	данные отсутствуют
3	450853.93	2221143.58	данные отсутствуют	данные отсутствуют
4	450853.69	2221144.23	данные отсутствуют	данные отсутствуют
5	450267.13	2220896.57	данные отсутствуют	данные отсутствуют
6	450266.34	2220898.41	данные отсутствуют	данные отсутствуют
7	450262.17	2220896.69	данные отсутствуют	данные отсутствуют
8	450262.94	2220894.85	данные отсутствуют	данные отсутствуют
9	108237.01	122484.88	данные отсутствуют	данные отсутствуют
10	108236.29	122486.71	данные отсутствуют	данные отсутствуют
11	108235.36	122486.34	данные отсутствуют	данные отсутствуют
12	108236.08	122484.51	данные отсутствуют	данные отсутствуют

Выписка из Единого государственного реестра недвижимости об объекте недвижимости  
Сведения о частях земельного участка

Земельный участок				
<small>(вид объекта недвижимости)</small>				
Лист № ____ Раздела <b>4.2</b>		Всего листов раздела <b>4.2</b> : ____		Всего разделов: ____
11.08.2021 № 99/2021/410490611				
Кадастровый номер:			47:07:0722001:32755	
Сведения о характерных точках границы части (частей) земельного участка				
Учетный номер части: 3				
Система координат: Местная 167				
Зона №				
Номер точки	Координаты, м		Описание закрепления на местности	Средняя квадратическая погрешность определения координат характерных точек границы части земельного участка, м
	X	Y		
1	2	3	4	5
1	450850.33	2221142.1	данные отсутствуют	данные отсутствуют
2	450850.78	2221142.29	данные отсутствуют	данные отсутствуют
3	450853.93	2221143.58	данные отсутствуют	данные отсутствуют
4	450853.69	2221144.23	данные отсутствуют	данные отсутствуют
5	450267.13	2220896.57	данные отсутствуют	данные отсутствуют
6	450266.34	2220898.41	данные отсутствуют	данные отсутствуют
7	450262.17	2220896.69	данные отсутствуют	данные отсутствуют
8	450262.94	2220894.85	данные отсутствуют	данные отсутствуют
9	108237.01	122484.88	данные отсутствуют	данные отсутствуют
10	108236.29	122486.71	данные отсутствуют	данные отсутствуют
11	108235.36	122486.34	данные отсутствуют	данные отсутствуют
12	108236.08	122484.51	данные отсутствуют	данные отсутствуют
13	107820.7	122320.19	данные отсутствуют	данные отсутствуют
14	107819.96	122322.02	данные отсутствуют	данные отсутствуют
15	107819.04	122321.67	данные отсутствуют	данные отсутствуют
16	107819.76	122319.84	данные отсутствуют	данные отсутствуют
Государственный регистратор				ФГИС ЕГРН
полное наименование должности			подпись	инициалы, фамилия

М.П.

Выписка из Единого государственного реестра недвижимости об объекте недвижимости  
Сведения о частях земельного участка

Земельный участок				
<small>(вид объекта недвижимости)</small>				
Лист № ____ Раздела <b>4.2</b>		Всего листов раздела <b>4.2</b> : ____		Всего разделов: ____
11.08.2021 № 99/2021/410490611				
Кадастровый номер:			47:07:0722001:32755	
Номер точки	Координаты, м		Описание закрепления на местности	Средняя квадратическая погрешность определения координат характерных точек границы части земельного участка, м
	X	Y		
1	2	3	4	5
17	107705.5	122274.23	данные отсутствуют	данные отсутствуют
18	107704.78	122276.08	данные отсутствуют	данные отсутствуют
19	107703.85	122275.69	данные отсутствуют	данные отсутствуют
20	107704.59	122273.86	данные отсутствуют	данные отсутствуют
21	108276.54	122527.06	данные отсутствуют	данные отсутствуют
22	108276.01	122527.9	данные отсутствуют	данные отсутствуют
23	108274.32	122526.84	данные отсутствуют	данные отсутствуют
24	108274.84	122526	данные отсутствуют	данные отсутствуют
25	451001.39	2220978.1	данные отсутствуют	данные отсутствуют
26	450999.57	2220981.28	данные отсутствуют	данные отсутствуют
27	450998.05	2220983.81	данные отсутствуют	данные отсутствуют
28	450997.56	2220983.31	данные отсутствуют	данные отсутствуют
				387

29	450997.48	2220980.86	данные отсутствуют	данные отсутствуют
30	450997.84	2220980.26	данные отсутствуют	данные отсутствуют
31	451001.26	2220974.27	данные отсутствуют	данные отсутствуют
32	450484.31	2220985.87	данные отсутствуют	данные отсутствуют
33	450483.54	2220987.71	данные отсутствуют	данные отсутствуют

Государственный регистратор		ФГИС ЕГРН
полное наименование должности	подпись	инициалы, фамилия

М.П.

Раздел 4.2

Выписка из Единого государственного реестра недвижимости об объекте недвижимости

**Сведения о частях земельного участка**

<b>Земельный участок</b>			
(вид объекта недвижимости)			
Лист № ___ Раздела <b>4.2</b>	Всего листов раздела <b>4.2</b> : ___	Всего разделов: ___	Всего листов выписки: ___
<b>11.08.2021 № 99/2021/410490611</b>			
Кадастровый номер:		<b>47:07:0722001:32755</b>	

Номер точки	Координаты, м		Описание закрепления на местности	Средняя квадратическая погрешность определения координат характерных точек границы части земельного участка, м
	X	Y		
1	2	3	4	5
34	450477.47	2220985.27	данные отсутствуют	данные отсутствуют
35	450478.24	2220983.42	данные отсутствуют	данные отсутствуют
36	450335.74	2220925.38	данные отсутствуют	данные отсутствуют
37	450334.98	2220927.23	данные отсутствуют	данные отсутствуют
38	450326.66	2220923.6	данные отсутствуют	данные отсутствуют
39	450327.41	2220921.76	данные отсутствуют	данные отсутствуют

Государственный регистратор		ФГИС ЕГРН
полное наименование должности	подпись	инициалы, фамилия

М.П.

Сведения о характерных точках границы части (частей) земельного участка				
Учетный номер части: 4				
Система координат: Местная 167				
Зона №				
Номер точки	Координаты, м		Описание закрепления на местности	Средняя квадратическая погрешность определения координат характерных точек границы части земельного участка, м
	X	Y		
1	2	3	4	5
1	450850.33	2221142.1	данные отсутствуют	данные отсутствуют
2	450850.78	2221142.29	данные отсутствуют	данные отсутствуют
3	450853.93	2221143.58	данные отсутствуют	данные отсутствуют
4	450853.69	2221144.23	данные отсутствуют	данные отсутствуют
5	450267.13	2220896.57	данные отсутствуют	данные отсутствуют
6	450266.34	2220898.41	данные отсутствуют	данные отсутствуют
7	450262.17	2220896.69	данные отсутствуют	данные отсутствуют
8	450262.94	2220894.85	данные отсутствуют	данные отсутствуют
9	108237.01	122484.88	данные отсутствуют	данные отсутствуют
10	108236.29	122486.71	данные отсутствуют	данные отсутствуют
11	108235.36	122486.34	данные отсутствуют	данные отсутствуют
12	108236.08	122484.51	данные отсутствуют	данные отсутствуют

Выписка из Единого государственного реестра недвижимости об объекте недвижимости  
Сведения о частях земельного участка

Земельный участок				
(вид объекта недвижимости)				
Лист № ____ Раздела <b>4.2</b>		Всего листов раздела <b>4.2</b> : ____		Всего разделов: ____
11.08.2021 № 99/2021/410490611				
Кадастровый номер:			47:07:0722001:32755	
Сведения о характерных точках границы части (частей) земельного участка				
Учетный номер части: 4				
Система координат: Местная 167				
Зона №				
Номер точки	Координаты, м		Описание закрепления на местности	Средняя квадратическая погрешность определения координат характерных точек границы части земельного участка, м
	X	Y		
1	2	3	4	5
1	450850.33	2221142.1	данные отсутствуют	данные отсутствуют
2	450850.78	2221142.29	данные отсутствуют	данные отсутствуют
3	450853.93	2221143.58	данные отсутствуют	данные отсутствуют
4	450853.69	2221144.23	данные отсутствуют	данные отсутствуют
5	450267.13	2220896.57	данные отсутствуют	данные отсутствуют
6	450266.34	2220898.41	данные отсутствуют	данные отсутствуют
7	450262.17	2220896.69	данные отсутствуют	данные отсутствуют
8	450262.94	2220894.85	данные отсутствуют	данные отсутствуют
9	108237.01	122484.88	данные отсутствуют	данные отсутствуют
10	108236.29	122486.71	данные отсутствуют	данные отсутствуют
11	108235.36	122486.34	данные отсутствуют	данные отсутствуют
12	108236.08	122484.51	данные отсутствуют	данные отсутствуют
13	107820.7	122320.19	данные отсутствуют	данные отсутствуют
14	107819.96	122322.02	данные отсутствуют	данные отсутствуют
15	107819.04	122321.67	данные отсутствуют	данные отсутствуют
16	107819.76	122319.84	данные отсутствуют	данные отсутствуют
Государственный регистратор				ФГИС ЕГРН
полное наименование должности			подпись	инициалы, фамилия

М.П.

Выписка из Единого государственного реестра недвижимости об объекте недвижимости  
Сведения о частях земельного участка

Земельный участок				
(вид объекта недвижимости)				
Лист № ____ Раздела <b>4.2</b>		Всего листов раздела <b>4.2</b> : ____		Всего разделов: ____
11.08.2021 № 99/2021/410490611				
Кадастровый номер:			47:07:0722001:32755	
Номер точки	Координаты, м		Описание закрепления на местности	Средняя квадратическая погрешность определения координат характерных точек границы части земельного участка, м
	X	Y		
1	2	3	4	5
17	107705.5	122274.23	данные отсутствуют	данные отсутствуют
18	107704.78	122276.08	данные отсутствуют	данные отсутствуют
19	107703.85	122275.69	данные отсутствуют	данные отсутствуют
20	107704.59	122273.86	данные отсутствуют	данные отсутствуют
21	108276.54	122527.06	данные отсутствуют	данные отсутствуют
22	108276.01	122527.9	данные отсутствуют	данные отсутствуют
23	108274.32	122526.84	данные отсутствуют	данные отсутствуют
24	108274.84	122526	данные отсутствуют	данные отсутствуют
25	451001.39	2220978.1	данные отсутствуют	данные отсутствуют
26	450999.57	2220981.28	данные отсутствуют	данные отсутствуют
27	450998.05	2220983.81	данные отсутствуют	данные отсутствуют
28	450997.56	2220983.31	данные отсутствуют	данные отсутствуют

29	450997.48	2220980.86	данные отсутствуют	данные отсутствуют
30	450997.84	2220980.26	данные отсутствуют	данные отсутствуют
31	451001.26	2220974.27	данные отсутствуют	данные отсутствуют
32	450484.31	2220985.87	данные отсутствуют	данные отсутствуют
33	450483.54	2220987.71	данные отсутствуют	данные отсутствуют

Государственный регистратор		ФГИС ЕГРН
полное наименование должности	подпись	инициалы, фамилия

М.П.

Раздел 4.2

Выписка из Единого государственного реестра недвижимости об объекте недвижимости

**Сведения о частях земельного участка**

<b>Земельный участок</b>			
(вид объекта недвижимости)			
Лист № ____ Раздела <b>4.2</b>	Всего листов раздела <b>4.2</b> : ____	Всего разделов: ____	Всего листов выписки: ____
<b>11.08.2021 № 99/2021/410490611</b>			
Кадастровый номер:		<b>47:07:0722001:32755</b>	

Номер точки	Координаты, м		Описание закрепления на местности	Средняя квадратическая погрешность определения координат характерных точек границы части земельного участка, м
	X	Y		
1	2	3	4	5
34	450477.47	2220985.27	данные отсутствуют	данные отсутствуют
35	450478.24	2220983.42	данные отсутствуют	данные отсутствуют
36	450335.74	2220925.38	данные отсутствуют	данные отсутствуют
37	450334.98	2220927.23	данные отсутствуют	данные отсутствуют
38	450326.66	2220923.6	данные отсутствуют	данные отсутствуют
39	450327.41	2220921.76	данные отсутствуют	данные отсутствуют

Государственный регистратор		ФГИС ЕГРН
полное наименование должности	подпись	инициалы, фамилия

М.П.

Выписка из Единого государственного реестра недвижимости об объекте недвижимости

**Сведения о характеристиках объекта недвижимости**

На основании запроса от 11.08.2021 г., поступившего на рассмотрение 11.08.2021 г., сообщаем, что согласно записям Единого государственного реестра недвижимости:

<b>Земельный участок</b>			
(вид объекта недвижимости)			
Лист № ____ Раздела <b>1</b>	Всего листов раздела <b>1</b> : ____	Всего разделов: ____	Всего листов выписки: ____
<b>11.08.2021 № 99/2021/410488614</b>			
Кадастровый номер:		<b>47:07:0722001:43810</b>	

Номер кадастрового квартала:	47:07:0722001
Дата присвоения кадастрового номера:	06.07.2017
Ранее присвоенный государственный учетный номер:	данные отсутствуют
Адрес:	Ленинградская область, Всеволожский муниципальный район, Муринское сельское поселение
Площадь:	118 +/- 4кв. м
Кадастровая стоимость, руб.:	328409.34
Кадастровые номера расположенных в пределах земельного участка объектов недвижимости:	данные отсутствуют
Кадастровые номера объектов недвижимости, из которых образован объект недвижимости:	47:07:0722001:655
Кадастровые номера образованных объектов недвижимости:	данные отсутствуют
Сведения о включении объекта недвижимости в состав предприятия как имущественного комплекса:	

Государственный регистратор		ФГИС ЕГРН
полное наименование должности	подпись	инициалы, фамилия

М.П.

Выписка из Единого государственного реестра недвижимости об объекте недвижимости

**Сведения о характеристиках объекта недвижимости**

<b>Земельный участок</b>			
(вид объекта недвижимости)			
Лист № ____ Раздела <b>1</b>	Всего листов раздела <b>1</b> : ____	Всего разделов: ____	Всего листов выписки: ____
<b>11.08.2021 № 99/2021/410488614</b>			
Кадастровый номер:		<b>47:07:0722001:43810</b>	

Категория земель:	Земли населённых пунктов
Виды разрешенного использования:	Для комплексного освоения в целях жилищного строительства
Сведения о кадастровом инженерере:	Чернышёва Анастасия Сергеевна №53-10-9, ООО "ЕЦПП"
Сведения о лесах, водных объектах и об иных природных объектах, расположенных в пределах земельного участка:	данные отсутствуют
Сведения о том, что земельный участок полностью или частично расположен в границах зоны с особыми условиями использования территории или территории объекта культурного наследия	данные отсутствуют
Сведения о том, что земельный участок расположен в границах особой экономической зоны, территории опережающего социально-экономического развития, зоны территориального развития в Российской Федерации, игровой зоны:	данные отсутствуют
Сведения о том, что земельный участок расположен в границах особо охраняемой природной территории, охотничьих угодий, лесничеств, лесопарков:	данные отсутствуют
Сведения о результатах проведения государственного земельного надзора:	данные отсутствуют
Сведения о расположении земельного участка в границах территории, в отношении которой утверждён проект	данные отсутствуют

межевания территории:	
-----------------------	--

Государственный регистратор		ФГИС ЕГРН
полное наименование должности	подпись	инициалы, фамилия

М.П.

Раздел 1

Выписка из Единого государственного реестра недвижимости об объекте недвижимости

**Сведения о характеристиках объекта недвижимости**

<b>Земельный участок</b>			
(вид объекта недвижимости)			
Лист № __ Раздела <b>1</b>	Всего листов раздела <b>1</b> : __	Всего разделов: __	Всего листов выписки: __
<b>11.08.2021 № 99/2021/410488614</b>			
Кадастровый номер:		<b>47:07:0722001:43810</b>	

Условный номер земельного участка:	данные отсутствуют
Сведения о принятии акта и (или) заключении договора, предусматривающих предоставление в соответствии с земельным законодательством исполнительным органом государственной власти или органом местного самоуправления находящегося в государственной или муниципальной собственности земельного участка для строительства наемного дома социального использования или наемного дома коммерческого использования:	данные отсутствуют
Сведения о том, что земельный участок или земельные участки образованы на основании решения об изъятии земельного участка и (или) расположенного на нем объекта недвижимости для государственных или муниципальных нужд:	данные отсутствуют
Сведения о том, что земельный участок образован из земель или земельного участка, государственная собственность на которые не разграничена:	данные отсутствуют
Сведения о наличии земельного спора о местоположении границ земельных участков:	данные отсутствуют
Статус записи об объекте недвижимости:	Сведения об объекте недвижимости имеют статус "актуальные"
Особые отметки:	Для данного земельного участка обеспечен доступ посредством земельного участка (земельных участков) с кадастровым номером (кадастровыми номерами) 47:07:0722001:43816. Сведения о видах разрешенного использования имеют статус «Актуальные незасвидетельствованные». Право (ограничение права, обременение объекта недвижимости) зарегистрировано на данный объект недвижимости с видами разрешенного использования «Для иных видов жилой застройки». Сведения необходимые для заполнения раздела 4 отсутствуют. Сведения необходимые для заполнения раздела 4.1 отсутствуют. Сведения необходимые для заполнения раздела 4.2 отсутствуют.
Получатель выписки:	Колбухова Юлия Александровна

Государственный регистратор		ФГИС ЕГРН
полное наименование должности	подпись	инициалы, фамилия

М.П.



Выписка из Единого государственного реестра недвижимости об объекте недвижимости  
Сведения о зарегистрированных правах

Земельный участок	
<small>(вид объекта недвижимости)</small>	
Лист № ____ Раздела <b>2</b>	Всего листов раздела <b>2</b> : ____
Всего разделов: ____	Всего листов выписки: ____
<b>11.08.2021 № 99/2021/410488614</b>	
Кадастровый номер:	<b>47:07:0722001:43810</b>
1. Правообладатель (правообладатели):	1.1. Васильев Юрий Михайлович
2. Вид, номер и дата государственной регистрации права:	2.1. Долевая собственность, № 47:07:0722001:43810-47/001/2017-2 от 06.07.2017, 1/2
3. Ограничение прав и обременение объекта недвижимости:	не зарегистрировано
1. Правообладатель (правообладатели):	1.2. Березин Андрей Валерьевич
2. Вид, номер и дата государственной регистрации права:	2.2. Долевая собственность, № 47:07:0722001:43810-47/001/2017-1 от 06.07.2017, 1/2
3. Ограничение прав и обременение объекта недвижимости:	не зарегистрировано
4. Договоры участия в долевом строительстве:	не зарегистрировано
5. Заявленные в судебном порядке права требования:	данные отсутствуют
6. Сведения о возражении в отношении зарегистрированного права:	данные отсутствуют
7. Сведения о наличии решения об изъятии объекта недвижимости для государственных и муниципальных нужд:	данные отсутствуют
8. Сведения о невозможности государственной регистрации без личного участия правообладателя или его законного представителя:	
9. Правопритязания и сведения о наличии поступивших, но не рассмотренных заявлений о проведении государственной регистрации права (перехода, прекращения права), ограничения права или обременения объекта недвижимости, сделки в отношении объекта недвижимости:	данные отсутствуют
10. Сведения об осуществлении государственной регистрации сделки, права, ограничения права без необходимого в силу закона согласия третьего лица, органа:	данные отсутствуют
11. Сведения о невозможности государственной регистрации перехода, прекращения, ограничения права на земельный участок из земель сельскохозяйственного назначения:	

Государственный регистратор		ФГИС ЕГРН
полное наименование должности	подпись	инициалы, фамилия

М.П.

Выписка из Единого государственного реестра недвижимости об объекте недвижимости  
**Описание местоположения земельного участка**

<b>Земельный участок</b>			
(вид объекта недвижимости)			
Лист № ____ Раздела <b>3</b>	Всего листов раздела <b>3</b> : ____	Всего разделов: ____	Всего листов выписки: ____
<b>11.08.2021 № 99/2021/410488614</b>			
Кадастровый номер:		<b>47:07:0722001:43810</b>	

План (чертеж, схема) земельного участка			
Масштаб 1: данные отсутствуют	Условные обозначения:		

Государственный регистратор		ФГИС ЕГРН
полное наименование должности	подпись	инициалы, фамилия

М.П.

Выписка из Единого государственного реестра недвижимости об объекте недвижимости  
**Описание местоположения земельного участка**

<b>Земельный участок</b>			
<small>(вид объекта недвижимости)</small>			
Лист № ____ Раздела <b>3.2</b>	Всего листов раздела <b>3.2</b> : ____	Всего разделов: ____	Всего листов выписки: ____
<b>11.08.2021 № 99/2021/410488614</b>			
Кадастровый номер:		<b>47:07:0722001:43810</b>	

Сведения о характерных точках границы земельного участка				
Система координат: МСК 47 зона 2				
Зона №				
Номер точки	Координаты		Описание закрепления на местности	Средняя квадратическая погрешность определения координат характерных точек границ земельного участка, м
	X	Y		
1	2	3	4	5
1	451034.1	2220977.56	-	0.1
2	451027.42	2220957.99	-	0.1
3	451027.19	2220957.32	-	0.1
4	451012.51	2220980.26	-	0.1
5	451013.66	2220982.24	-	0.1
6	451023.81	2220966.97	-	0.1

Государственный регистратор		ФГИС ЕГРН
полное наименование должности	подпись	инициалы, фамилия

М.П.

Выписка из Единого государственного реестра недвижимости об объекте недвижимости

**Сведения о характеристиках объекта недвижимости**

На основании запроса от 20.08.2021 г., поступившего на рассмотрение 21.08.2021 г., сообщаем, что согласно записям Единого государственного реестра недвижимости:

<b>Земельный участок</b>			
(вид объекта недвижимости)			
Лист № ____ Раздела <b>1</b>	Всего листов раздела <b>1</b> : ____	Всего разделов: ____	Всего листов выписки: ____
<b>21.08.2021 № 99/2021/412283677</b>			
Кадастровый номер:		<b>47:07:0722001:43812</b>	

Номер кадастрового квартала:	47:07:0722001
Дата присвоения кадастрового номера:	06.07.2017
Ранее присвоенный государственный учетный номер:	данные отсутствуют
Адрес:	Ленинградская область, Всеволожский муниципальный район, Муринское сельское поселение
Площадь:	3066 +/- 19 кв. м
Кадастровая стоимость, руб.:	3199616.28
Кадастровые номера расположенных в пределах земельного участка объектов недвижимости:	данные отсутствуют
Кадастровые номера объектов недвижимости, из которых образован объект недвижимости:	47:07:0722001:655
Кадастровые номера образованных объектов недвижимости:	данные отсутствуют
Сведения о включении объекта недвижимости в состав предприятия как имущественного комплекса:	

Государственный регистратор		ФГИС ЕГРН
полное наименование должности	подпись	инициалы, фамилия

М.П.

Выписка из Единого государственного реестра недвижимости об объекте недвижимости

**Сведения о характеристиках объекта недвижимости**

<b>Земельный участок</b>			
(вид объекта недвижимости)			
Лист № ____ Раздела <b>1</b>	Всего листов раздела <b>1</b> : ____	Всего разделов: ____	Всего листов выписки: ____
<b>21.08.2021 № 99/2021/412283677</b>			
Кадастровый номер:		<b>47:07:0722001:43812</b>	

Категория земель:	Земли населённых пунктов
Виды разрешенного использования:	Размещение дорог
Сведения о кадастровом инженерере:	Чернышёва Анастасия Сергеевна №53-10-9, ООО "ЕЦПП"
Сведения о лесах, водных объектах и об иных природных объектах, расположенных в пределах земельного участка:	данные отсутствуют
Сведения о том, что земельный участок полностью или частично расположен в границах зоны с особыми условиями использования территории или территории объекта культурного наследия	данные отсутствуют
Сведения о том, что земельный участок расположен в границах особой экономической зоны, территории опережающего социально-экономического развития, зоны территориального развития в Российской Федерации, игровой зоны:	данные отсутствуют
Сведения о том, что земельный участок расположен в границах особо охраняемой природной территории, охотничьих угодий, лесничеств, лесопарков:	данные отсутствуют
Сведения о результатах проведения государственного земельного надзора:	данные отсутствуют
Сведения о расположении земельного участка в границах территории, в отношении которой утверждён проект	данные отсутствуют

межевания территории:	
-----------------------	--

Государственный регистратор		ФГИС ЕГРН
полное наименование должности	подпись	инициалы, фамилия

М.П.

Раздел 1

Выписка из Единого государственного реестра недвижимости об объекте недвижимости

**Сведения о характеристиках объекта недвижимости**

<b>Земельный участок</b>			
(вид объекта недвижимости)			
Лист № __ Раздела <b>1</b>	Всего листов раздела <b>1</b> : __	Всего разделов: __	Всего листов выписки: __
<b>21.08.2021 № 99/2021/412283677</b>			
Кадастровый номер:		<b>47:07:0722001:43812</b>	

Условный номер земельного участка:	данные отсутствуют
Сведения о принятии акта и (или) заключении договора, предусматривающих предоставление в соответствии с земельным законодательством исполнительным органом государственной власти или органом местного самоуправления находящегося в государственной или муниципальной собственности земельного участка для строительства наемного дома социального использования или наемного дома коммерческого использования:	данные отсутствуют
Сведения о том, что земельный участок или земельные участки образованы на основании решения об изъятии земельного участка и (или) расположенного на нем объекта недвижимости для государственных или муниципальных нужд:	данные отсутствуют
Сведения о том, что земельный участок образован из земель или земельного участка, государственная собственность на которые не разграничена:	данные отсутствуют
Сведения о наличии земельного спора о местоположении границ земельных участков:	данные отсутствуют
Статус записи об объекте недвижимости:	Сведения об объекте недвижимости имеют статус "актуальные"
Особые отметки:	Для данного земельного участка обеспечен доступ посредством земельного участка (земельных участков) с кадастровым номером (кадастровыми номерами) 47:07:0722001:32754. Посредством данного земельного участка обеспечен доступ к земельному участку (земельным участкам) с кадастровым номером (кадастровыми номерами) 47:07:0722001:43811, 47:07:0722001:43813, 47:07:0722001:43815. Сведения о видах разрешенного использования имеют статус «Актуальные незасвидетельствованные». Право (ограничение права, обременение объекта недвижимости) зарегистрировано на данный объект недвижимости с видами разрешенного использования «Для иных видов жилой застройки».
Получатель выписки:	Колбухова Юлия Александровна

Государственный регистратор		ФГИС ЕГРН
полное наименование должности	подпись	инициалы, фамилия

М.П.

Выписка из Единого государственного реестра недвижимости об объекте недвижимости  
Сведения о зарегистрированных правах

Земельный участок	
(вид объекта недвижимости)	
Лист № ____ Раздела <b>2</b>	Всего листов раздела <b>2</b> : ____
Всего разделов: ____	
Всего листов выписки: ____	
<b>21.08.2021 № 99/2021/412283677</b>	
Кадастровый номер:	<b>47:07:0722001:43812</b>
1. Правообладатель (правообладатели):	1.1. Березин Андрей Валерьевич
2. Вид, номер и дата государственной регистрации права:	2.1. Долевая собственность, № 47:07:0722001:43812-47/001/2017-1 от 06.07.2017, 1/2
3. Ограничение прав и обременение объекта недвижимости:	не зарегистрировано
1. Правообладатель (правообладатели):	1.2. Васильев Юрий Михайлович
2. Вид, номер и дата государственной регистрации права:	2.2. Долевая собственность, № 47:07:0722001:43812-47/001/2017-2 от 06.07.2017, 1/2
3. Ограничение прав и обременение объекта недвижимости:	не зарегистрировано
4. Договоры участия в долевом строительстве:	не зарегистрировано
5. Заявленные в судебном порядке права требования:	данные отсутствуют
6. Сведения о возражении в отношении зарегистрированного права:	данные отсутствуют
7. Сведения о наличии решения об изъятии объекта недвижимости для государственных и муниципальных нужд:	данные отсутствуют
8. Сведения о невозможности государственной регистрации без личного участия правообладателя или его законного представителя:	
9. Правопритязания и сведения о наличии поступивших, но не рассмотренных заявлений о проведении государственной регистрации права (перехода, прекращения права), ограничения права или обременения объекта недвижимости, сделки в отношении объекта недвижимости:	данные отсутствуют
10. Сведения об осуществлении государственной регистрации сделки, права, ограничения права без необходимого в силу закона согласия третьего лица, органа:	данные отсутствуют
11. Сведения о невозможности государственной регистрации перехода, прекращения, ограничения права на земельный участок из земель сельскохозяйственного назначения:	

Государственный регистратор		ФГИС ЕГРН
полное наименование должности	подпись	инициалы, фамилия

М.П.

Выписка из Единого государственного реестра недвижимости об объекте недвижимости  
**Описание местоположения земельного участка**

<b>Земельный участок</b>			
(вид объекта недвижимости)			
Лист № ____ Раздела <b>3</b>	Всего листов раздела <b>3</b> : ____	Всего разделов: ____	Всего листов выписки: ____
<b>21.08.2021 № 99/2021/412283677</b>			
Кадастровый номер:		<b>47:07:0722001:43812</b>	

План (чертеж, схема) земельного участка			
Масштаб 1: данные отсутствуют	Условные обозначения:		

Государственный регистратор		ФГИС ЕГРН
полное наименование должности	подпись	инициалы, фамилия

М.П.

Выписка из Единого государственного реестра недвижимости об объекте недвижимости  
**Описание местоположения земельного участка**

<b>Земельный участок</b>			
<small>(вид объекта недвижимости)</small>			
Лист № ____ Раздела <b>3.1</b>	Всего листов раздела <b>3.1</b> : ____	Всего разделов: ____	Всего листов выписки: ____
<b>21.08.2021 № 99/2021/412283677</b>			
Кадастровый номер:		<b>47:07:0722001:43812</b>	

Описание местоположения границ земельного участка							
Номер п/п	Номер точки		Дирекционный угол	Горизонтальное проложение, м	Описание закрепления на местности	Кадастровые номера смежных участков	Сведения об адресах правообладателей смежных земельных участков
	начальная	конечная					
1	2	3	4	5	6	7	8
1	1	2	данные отсутствуют	данные отсутствуют	-	данные отсутствуют	данные отсутствуют
2	2	3	данные отсутствуют	данные отсутствуют	-	данные отсутствуют	данные отсутствуют
3	3	4	данные отсутствуют	данные отсутствуют	-	данные отсутствуют	данные отсутствуют
4	4	5	данные отсутствуют	данные отсутствуют	-	данные отсутствуют	данные отсутствуют
5	5	6	данные отсутствуют	данные отсутствуют	-	данные отсутствуют	данные отсутствуют
6	6	7	данные отсутствуют	данные отсутствуют	-	данные отсутствуют	данные отсутствуют
7	7	8	данные отсутствуют	данные отсутствуют	-	данные отсутствуют	данные отсутствуют
8	8	9	данные отсутствуют	данные отсутствуют	-	данные отсутствуют	данные отсутствуют
9	9	10	данные отсутствуют	данные отсутствуют	-	данные отсутствуют	данные отсутствуют
10	10	11	данные отсутствуют	данные отсутствуют	-	данные отсутствуют	данные отсутствуют
11	11	12	данные отсутствуют	данные отсутствуют	-	данные отсутствуют	данные отсутствуют
12	12	13	данные отсутствуют	данные отсутствуют	-	данные отсутствуют	данные отсутствуют
13	13	14	данные отсутствуют	данные отсутствуют	-	данные отсутствуют	данные отсутствуют
14	14	15	данные отсутствуют	данные отсутствуют	-	данные отсутствуют	данные отсутствуют
15	15	1	данные отсутствуют	данные отсутствуют	-	данные отсутствуют	данные отсутствуют

Государственный регистратор		ФГИС ЕГРН
полное наименование должности	подпись	инициалы, фамилия

М.П.



Выписка из Единого государственного реестра недвижимости об объекте недвижимости  
**Описание местоположения земельного участка**

<b>Земельный участок</b>			
(вид объекта недвижимости)			
Лист № ____ Раздела <b>3.2</b>	Всего листов раздела <b>3.2</b> : ____	Всего разделов: ____	Всего листов выписки: ____
<b>21.08.2021 № 99/2021/412283677</b>			
Кадастровый номер:		<b>47:07:0722001:43812</b>	

Сведения о характерных точках границы земельного участка				
Система координат: МСК 47 зона 2				
Зона №				
Номер точки	Координаты		Описание закрепления на местности	Средняя квадратическая погрешность определения координат характерных точек границ земельного участка, м
	X	Y		
1	2	3	4	5
1	451024.73	2220944.96	-	0.1
2	451022.64	2220865.79	-	0.1
3	451019.22	2220847.45	-	0.1
4	451018.19	2220836.55	-	0.1
5	450966.58	2220831.89	-	0.1
6	450970.4	2220839.02	-	0.1
7	450998.47	2220842.92	-	0.1
8	450998.49	2220848.49	-	0.1
9	450998.78	2220887.06	-	0.1
10	451006.23	2220897.67	-	0.1
11	450999.63	2220907.92	-	0.1
12	451002.1	2220962.13	-	0.1
13	451005.13	2220967.42	-	0.1
14	451006.3	2220969.46	-	0.1
15	451007.92	2220972.27	-	0.1

Государственный регистратор		ФГИС ЕГРН
полное наименование должности	подпись	инициалы, фамилия

М.П.

Выписка из Единого государственного реестра недвижимости об объекте недвижимости  
Сведения о частях земельного участка

<b>Земельный участок</b>			
(вид объекта недвижимости)			
Лист № ____ Раздела <b>4</b>	Всего листов раздела <b>4</b> : ____	Всего разделов: ____	Всего листов выписки: ____
<b>21.08.2021 № 99/2021/412283677</b>			
Кадастровый номер:		<b>47:07:0722001:43812</b>	

План (чертеж, схема) части земельного участка	Учетный номер части: <b>47:07:0722001:43812/1</b>
Масштаб 1: данные отсутствуют	Условные обозначения:

Государственный регистратор		ФГИС ЕГРН
полное наименование должности	подпись	инициалы, фамилия

М.П.

Выписка из Единого государственного реестра недвижимости об объекте недвижимости  
Сведения о частях земельного участка

<b>Земельный участок</b>			
(вид объекта недвижимости)			
Лист № ____ Раздела <b>4</b>	Всего листов раздела <b>4</b> : ____	Всего разделов: ____	Всего листов выписки: ____
<b>21.08.2021 № 99/2021/412283677</b>			
Кадастровый номер:		<b>47:07:0722001:43812</b>	

План (чертеж, схема) части земельного участка	Учетный номер части: <b>47:07:0722001:43812/2</b>
Масштаб 1: данные отсутствуют	Условные обозначения:

Государственный регистратор		ФГИС ЕГРН
полное наименование должности	подпись	инициалы, фамилия

М.П.

Выписка из Единого государственного реестра недвижимости об объекте недвижимости  
Сведения о частях земельного участка

<b>Земельный участок</b>			
<small>(вид объекта недвижимости)</small>			
Лист № ____ Раздела <b>4.1</b>	Всего листов раздела <b>4.1</b> : ____	Всего разделов: ____	Всего листов выписки: ____
<b>21.08.2021 № 99/2021/412283677</b>			
Кадастровый номер:		<b>47:07:0722001:43812</b>	

Учетный номер части	Площадь (м <sup>2</sup> )	Содержание ограничения в использовании или ограничения права на объект недвижимости или обременения объекта недвижимости
1	2	3
1	846	Иные ограничения (обременения) прав
2	173	Ограничения прав на земельный участок, предусмотренные статьями 56, 56.1 Земельного кодекса Российской Федерации, 47.07.2.733, Карта (план) Охранная зона сети газовой распределительной от границы Ленобласти к индивидуальным жилым домам п. Бугры № б/н от 14.12.2016

Государственный регистратор		ФГИС ЕГРН
полное наименование должности	подпись	инициалы, фамилия

М.П.

Сведения о характерных точках границы части (частей) земельного участка				
Учетный номер части: 1				
Система координат: МСК 47 зона 2				
Зона №				
Номер точки	Координаты, м		Описание закрепления на местности	Средняя квадратическая погрешность определения координат характерных точек границы части земельного участка, м
	X	Y		
1	2	3	4	5
1	451024.73	2220944.96	-	0.1
2	451022.64	2220865.79	-	0.1
3	451019.22	2220847.45	-	0.1
4	451018.19	2220836.55	-	0.1
15	451007.92	2220972.27	-	0.1
16	451007.07	2220970.79	-	0.1
17	451017.34	2220936.36	-	0.1
18	451015.67	2220850.86	-	0.1
19	451015.19	2220836.28	-	0.1
20	451008.34	2220835.66	данные отсутствуют	данные отсутствуют
21	451004.33	2220835.3	данные отсутствуют	данные отсутствуют
22	451005.23	2220867.94	данные отсутствуют	0.1
23	450998.63	2220867.47	данные отсутствуют	данные отсутствуют
24	450998.66	2220871.49	данные отсутствуют	данные отсутствуют
25	451009.35	2220872.24	данные отсутствуют	0.1

Государственный регистратор		ФГИС ЕГРН
полное наименование должности	подпись	инициалы, фамилия

М.П.

Выписка из Единого государственного реестра недвижимости об объекте недвижимости  
Сведения о частях земельного участка

<b>Земельный участок</b>				
<small>(вид объекта недвижимости)</small>				
Лист № ____ Раздела <b>4.2</b>		Всего листов раздела <b>4.2</b> : ____		Всего разделов: ____
Всего листов выписки: ____		21.08.2021 № 99/2021/412283677		
Кадастровый номер:			47:07:0722001:43812	
Сведения о характерных точках границы части (частей) земельного участка				
Учетный номер части: 2				
Система координат: МСК 47 зона 2				
Зона №				
Номер точки	Координаты, м		Описание закрепления на местности	Средняя квадратическая погрешность определения координат характерных точек границы части земельного участка, м
	X	Y		
1	2	3	4	5
1	451024.73	2220944.96	-	0.1
2	451022.64	2220865.79	-	0.1
3	451019.22	2220847.45	-	0.1
4	451018.19	2220836.55	-	0.1
15	451007.92	2220972.27	-	0.1
16	451007.07	2220970.79	-	0.1
17	451017.34	2220936.36	-	0.1
18	451015.67	2220850.86	-	0.1
19	451015.19	2220836.28	-	0.1
20	451008.34	2220835.66	данные отсутствуют	данные отсутствуют
21	451004.33	2220835.3	данные отсутствуют	данные отсутствуют
22	451005.23	2220867.94	данные отсутствуют	0.1
23	450998.63	2220867.47	данные отсутствуют	данные отсутствуют
24	450998.66	2220871.49	данные отсутствуют	данные отсутствуют
25	451009.35	2220872.24	данные отсутствуют	0.1
Государственный регистратор			ФГИС ЕГРН	
полное наименование должности			подпись	
			инициалы, фамилия	

М.П.

Выписка из Единого государственного реестра недвижимости об объекте недвижимости

**Сведения о характеристиках объекта недвижимости**

На основании запроса от 11.08.2021 г., поступившего на рассмотрение 11.08.2021 г., сообщаем, что согласно записям Единого государственного реестра недвижимости:

<b>Земельный участок</b>			
(вид объекта недвижимости)			
Лист № ____ Раздела <b>1</b>	Всего листов раздела <b>1</b> : ____	Всего разделов: ____	Всего листов выписки: ____
<b>11.08.2021 № 99/2021/410487193</b>			
Кадастровый номер:		<b>47:07:0722001:43816</b>	

Номер кадастрового квартала:	47:07:0722001
Дата присвоения кадастрового номера:	06.07.2017
Ранее присвоенный государственный учетный номер:	данные отсутствуют
Адрес:	Ленинградская область, Всеволожский муниципальный район, Муринское сельское поселение
Площадь:	243 +/- 5 кв. м
Кадастровая стоимость, руб.:	676300.59
Кадастровые номера расположенных в пределах земельного участка объектов недвижимости:	данные отсутствуют
Кадастровые номера объектов недвижимости, из которых образован объект недвижимости:	47:07:0722001:655
Кадастровые номера образованных объектов недвижимости:	данные отсутствуют
Сведения о включении объекта недвижимости в состав предприятия как имущественного комплекса:	

Государственный регистратор		ФГИС ЕГРН
полное наименование должности	подпись	инициалы, фамилия

М.П.

Выписка из Единого государственного реестра недвижимости об объекте недвижимости

**Сведения о характеристиках объекта недвижимости**

<b>Земельный участок</b>			
(вид объекта недвижимости)			
Лист № ____ Раздела <b>1</b>	Всего листов раздела <b>1</b> : ____	Всего разделов: ____	Всего листов выписки: ____
<b>11.08.2021 № 99/2021/410487193</b>			
Кадастровый номер:		<b>47:07:0722001:43816</b>	

Категория земель:	Земли населённых пунктов
Виды разрешенного использования:	Для иных видов использования, характерных для населённых пунктов
Сведения о кадастровом инженере:	Чернышёва Анастасия Сергеевна №53-10-9
Сведения о лесах, водных объектах и об иных природных объектах, расположенных в пределах земельного участка:	данные отсутствуют
Сведения о том, что земельный участок полностью или частично расположен в границах зоны с особыми условиями использования территории или территории объекта культурного наследия	данные отсутствуют
Сведения о том, что земельный участок расположен в границах особой экономической зоны, территории опережающего социально-экономического развития, зоны территориального развития в Российской Федерации, игровой зоны:	данные отсутствуют
Сведения о том, что земельный участок расположен в границах особо охраняемой природной территории, охотничьих угодий, лесничеств, лесопарков:	данные отсутствуют
Сведения о результатах проведения государственного земельного надзора:	данные отсутствуют
Сведения о расположении земельного участка в границах территории, в отношении которой утверждён проект	данные отсутствуют

межевания территории:	
-----------------------	--

Государственный регистратор		ФГИС ЕГРН
полное наименование должности	подпись	инициалы, фамилия

М.П.

Раздел 1

Выписка из Единого государственного реестра недвижимости об объекте недвижимости

**Сведения о характеристиках объекта недвижимости**

<b>Земельный участок</b>			
(вид объекта недвижимости)			
Лист № __ Раздела <b>1</b>	Всего листов раздела <b>1</b> : __	Всего разделов: __	Всего листов выписки: __
<b>11.08.2021 № 99/2021/410487193</b>			
Кадастровый номер:		<b>47:07:0722001:43816</b>	

Условный номер земельного участка:	данные отсутствуют
Сведения о принятии акта и (или) заключении договора, предусматривающих предоставление в соответствии с земельным законодательством исполнительным органом государственной власти или органом местного самоуправления находящегося в государственной или муниципальной собственности земельного участка для строительства наемного дома социального использования или наемного дома коммерческого использования:	данные отсутствуют
Сведения о том, что земельный участок или земельные участки образованы на основании решения об изъятии земельного участка и (или) расположенного на нем объекта недвижимости для государственных или муниципальных нужд:	данные отсутствуют
Сведения о том, что земельный участок образован из земель или земельного участка, государственная собственность на которые не разграничена:	данные отсутствуют
Сведения о наличии земельного спора о местоположении границ земельных участков:	данные отсутствуют
Статус записи об объекте недвижимости:	Сведения об объекте недвижимости имеют статус "актуальные"
Особые отметки:	Для данного земельного участка обеспечен доступ посредством земельного участка (земельных участков) с кадастровым номером (кадастровыми номерами) 47:07:0722001:32754. Посредством данного земельного участка обеспечен доступ к земельному участку (земельным участкам) с кадастровым номером (кадастровыми номерами) 47:07:0722001:43810. Сведения о видах разрешенного использования имеют статус «Актуальные незасвидетельствованные». Право (ограничение права, обременение объекта недвижимости) зарегистрировано на данный объект недвижимости с видами разрешенного использования отсутствует. Сведения необходимые для заполнения раздела 3.1 отсутствуют. Сведения необходимые для заполнения раздела 4 отсутствуют. Сведения необходимые для заполнения раздела 4.1 отсутствуют. Сведения необходимые для заполнения раздела 4.2 отсутствуют.
Получатель выписки:	Колбухова Юлия Александровна

Государственный регистратор		ФГИС ЕГРН
полное наименование должности	подпись	инициалы, фамилия

М.П.

Выписка из Единого государственного реестра недвижимости об объекте недвижимости  
Сведения о зарегистрированных правах

Земельный участок		(вид объекта недвижимости)	
Лист № ____ Раздела <b>2</b>	Всего листов раздела <b>2</b> : ____	Всего разделов: ____	Всего листов выписки: ____
<b>11.08.2021 № 99/2021/410487193</b>		Кадастровый номер: <b>47:07:0722001:43816</b>	
1. Правообладатель (правообладатели):	1.1.	Открытое акционерное общество "ОБЪЕДИНЕННАЯ ЭНЕРГЕТИЧЕСКАЯ КОМПАНИЯ", ИНН: 7810258843	
2. Вид, номер и дата государственной регистрации права:	2.1.	Собственность, № 47:07:0722001:43816-47/012/2017-5 от 26.09.2017	
Ограничение прав и обременение объекта недвижимости:			
3.1.1.	вид:	Запрещение регистрации	
	дата государственной регистрации:	11.03.2021	
	номер государственной регистрации:	47:07:0722001:43816-47/167/2021-16	
	срок, на который установлено ограничение прав и обременение объекта недвижимости:		
	лицо, в пользу которого установлено ограничение прав и обременение объекта недвижимости:	-	
	основание государственной регистрации:	Постановление о запрете на совершение действий по регистрации ' №104240815/7822 от 05.03.2021, МОСП по ИОИП	
3.1.2.	вид:	Запрещение регистрации	
	дата государственной регистрации:	23.04.2021	
	номер государственной регистрации:	47:07:0722001:43816-47/053/2021-30	
	срок, на который установлено ограничение прав и обременение объекта недвижимости:		
	лицо, в пользу которого установлено ограничение прав и обременение объекта недвижимости:	не определено	
	основание государственной регистрации:	Постановление о запрете на совершение действий по регистрации ' №109913987/7822 от 21.04.2021, МОСП по ИОИП, судебный пристав-исполнитель Власова Елена Евгеньевна, ИП №33877/21/78022-ИП от 09.04.2021	

Государственный регистратор		ФГИС ЕГРН
полное наименование должности	подпись	инициалы, фамилия

М.П.

Земельный участок		(вид объекта недвижимости)	
Лист № ____ Раздела <b>2</b>	Всего листов раздела <b>2</b> : ____	Всего разделов: ____	Всего листов выписки: ____
<b>11.08.2021 № 99/2021/410487193</b>		Кадастровый номер: <b>47:07:0722001:43816</b>	
3.1.3.	вид:	Запрещение регистрации	
	дата государственной регистрации:	05.07.2021	
	номер государственной регистрации:	47:07:0722001:43816-47/053/2021-45	
	срок, на который установлено ограничение прав и обременение объекта недвижимости:		
	лицо, в пользу которого установлено ограничение прав и обременение объекта недвижимости:	Не определено	
	основание государственной регистрации:	Постановление о запрете на совершение действий по регистрации (pdf) ' №116483979/7822 от 29.06.2021, МОСП по ИОИП, СПИ Власова Елена Евгеньевна ИП №68136/21/78022-ИП от 07.06.2021	
3.1.4.	вид:	Запрещение регистрации	
	дата государственной регистрации:	13.07.2021	
	номер государственной регистрации:	47:07:0722001:43816-47/059/2021-49	
	срок, на который установлено ограничение прав и обременение объекта недвижимости:		
	лицо, в пользу которого установлено ограничение прав и обременение объекта недвижимости:	не определено	
	основание государственной регистрации:	Постановление о запрете на совершение действий по регистрации' №116777031/7822 от 05.07.2021, МОСП по ИОИП, СПИ Власова Елена Евгеньевна, Исполнительное производство № 76697/21/78022-ИП от 28.06.2021г.	

3.1.5.	вид:	Запрещение регистрации
	дата государственной регистрации:	05.07.2021
	номер государственной регистрации:	47:07:0722001:43816-47/053/2021-44
	срок, на который установлено ограничение прав и обременение объекта недвижимости:	
	лицо, в пользу которого установлено ограничение прав и обременение объекта недвижимости:	Не определено
	основание государственной регистрации:	'Постановление о запрете на совершение действий по регистрации (pdf)' №116484135/7822 от 29.06.2021, МОСП по ИОИП, СПИ Власова Елена Евгеньевна ИП №70024/21/78022-ИП от 07.06.2021

Государственный регистратор		ФГИС ЕГРН
полное наименование должности	подпись	инициалы, фамилия

М.П.

**Земельный участок**

(вид объекта недвижимости)

Лист № ____ Раздела <u>2</u>	Всего листов раздела <u>2</u> : ____	Всего разделов: ____	Всего листов выписки: ____
------------------------------	--------------------------------------	----------------------	----------------------------

**11.08.2021 № 99/2021/410487193**

Кадастровый номер:	<b>47:07:0722001:43816</b>
--------------------	----------------------------

3.1.6.	вид:	Запрещение регистрации
	дата государственной регистрации:	02.09.2019
	номер государственной регистрации:	47:07:0722001:43816-47/012/2019-8
	срок, на который установлено ограничение прав и обременение объекта недвижимости:	
	лицо, в пользу которого установлено ограничение прав и обременение объекта недвижимости:	
	основание государственной регистрации:	'Постановление о запрете на совершение действий по регистрации' №225979345/7814 от 29.08.2019, судебный пристав-исполнитель Петроградского РОСП УФССП России по Санкт-Петербургу Р.М.Анисимов (ИП от 06.08.2019 № 8611233/19/78014-ИП)
3.1.7.	вид:	Запрещение регистрации
	дата государственной регистрации:	28.09.2020
	номер государственной регистрации:	47:07:0722001:43816-47/012/2020-11
	срок, на который установлено ограничение прав и обременение объекта недвижимости:	
	лицо, в пользу которого установлено ограничение прав и обременение объекта недвижимости:	
	основание государственной регистрации:	'Постановление о запрете на совершение действий по регистрации, вынесенное по материалам исполнительного производства №68623/19/52007-ИП от 01.08.2019' №113463145/5207 от 25.09.2020, Советское районное отделение (судебный пристав-исполнитель Саблукова Мария Сергеевна)
3.1.8.	вид:	Запрещение регистрации
	дата государственной регистрации:	17.08.2020
	номер государственной регистрации:	47:07:0722001:43816-47/012/2020-9
	срок, на который установлено ограничение прав и обременение объекта недвижимости:	
	лицо, в пользу которого установлено ограничение прав и обременение объекта недвижимости:	
	основание государственной регистрации:	'Постановление о запрете на совершение действий по регистрации, вынесенное по материалам исполнительного производства №8136/20/78014-СД от 06.02.2020' №275742416/7814 от 16.08.2020, Петроградское РОСП (судебный пристав-исполнитель Гридасова Ирина Игоревна)

Государственный регистратор		ФГИС ЕГРН
полное наименование должности	подпись	инициалы, фамилия

408



Земельный участок			
(вид объекта недвижимости)			
Лист № ____	Раздела <b>2</b>	Всего листов раздела <b>2</b> : ____	Всего разделов: ____
Всего листов выписки: ____			
<b>11.08.2021 № 99/2021/410487193</b>			
Кадастровый номер:		<b>47:07:0722001:43816</b>	
3.1.9.	вид:	Запрещение регистрации	
	дата государственной регистрации:	22.04.2021	
	номер государственной регистрации:	47:07:0722001:43816-47/060/2021-26	
	срок, на который установлено ограничение прав и обременение объекта недвижимости:		
	лицо, в пользу которого установлено ограничение прав и обременение объекта недвижимости:	-	
	основание государственной регистрации:	'Постановление о запрете на совершение действий по регистрации (pdf)' №108851763/7822 от 13.04.2021, МОСП по ИОИП	
3.1.10.	вид:	Запрещение регистрации	
	дата государственной регистрации:	26.04.2021	
	номер государственной регистрации:	47:07:0722001:43816-47/062/2021-32	
	срок, на который установлено ограничение прав и обременение объекта недвижимости:		
	лицо, в пользу которого установлено ограничение прав и обременение объекта недвижимости:	не определено	
	основание государственной регистрации:	'Постановление о запрете на совершение действий по регистрации (pdf)' №108876852/7822 от 13.04.2021, МОСП по ИОИП	
3.1.11.	вид:	Запрещение регистрации	
	дата государственной регистрации:	05.07.2021	
	номер государственной регистрации:	47:07:0722001:43816-47/062/2021-47	
	срок, на который установлено ограничение прав и обременение объекта недвижимости:		
	лицо, в пользу которого установлено ограничение прав и обременение объекта недвижимости:	не определено	
	основание государственной регистрации:	'Постановление о запрете на совершение действий по регистрации (pdf)' №116482841/7822 от 29.06.2021, МОСП по ИОИП	

Государственный регистратор		ФГИС ЕГРН
полное наименование должности	подпись	инициалы, фамилия

М.П.

Земельный участок			
(вид объекта недвижимости)			
Лист № ____	Раздела <b>2</b>	Всего листов раздела <b>2</b> : ____	Всего разделов: ____
Всего листов выписки: ____			
<b>11.08.2021 № 99/2021/410487193</b>			
Кадастровый номер:		<b>47:07:0722001:43816</b>	
3.1.12.	вид:	Запрещение регистрации	
	дата государственной регистрации:	05.07.2021	
	номер государственной регистрации:	47:07:0722001:43816-47/062/2021-46	
	срок, на который установлено ограничение прав и обременение объекта недвижимости:		
	лицо, в пользу которого установлено ограничение прав и обременение объекта недвижимости:	Не определено	
	основание государственной регистрации:	'Постановление о запрете на совершение действий по регистрации (pdf)' №116483927/7822 от 29.06.2021, МОСП по ИОИП, 70019/21/78022-ИП от 10.06.2021, СПИ Власова Елена Евгеньевна	
3.1.13.	вид:	Запрещение регистрации	
	дата государственной регистрации:	05.07.2021	
	номер государственной регистрации:	47:07:0722001:43816-47/062/2021-48	
	срок, на который установлено ограничение прав и обременение объекта недвижимости:		
	лицо, в пользу которого установлено ограничение прав и обременение объекта недвижимости:	не определено	
	основание государственной регистрации:	'Постановление о запрете на совершение действий по регистрации (pdf)' №116483932/7822 от 29.06.2021, МОСП по ИОИП, 70019/21/78022-ИП от 10.06.2021, СПИ Власова Елена Евгеньевна	

		29.06.2021, МОСП по ИОИП
3.1.14.	вид:	Запрещение регистрации
	дата государственной регистрации:	17.03.2021
	номер государственной регистрации:	47:07:0722001:43816-47/054/2021-19
	срок, на который установлено ограничение прав и обременение объекта недвижимости:	
	лицо, в пользу которого установлено ограничение прав и обременение объекта недвижимости:	не определено
основание государственной регистрации:	'Постановление о запрете на совершение действий по регистрации' №105115669/7822 от 15.03.2021, МОСП по ИОИП, СПИ Власова Елена Евгеньевна, 13301/21/78022-ИП	

Государственный регистратор		ФГИС ЕГРН
полное наименование должности	подпись	инициалы, фамилия

М.П.

<b>Земельный участок</b>			
(вид объекта недвижимости)			
Лист № ____	Раздела <u>2</u>	Всего листов раздела <u>2</u> : ____	Всего разделов: ____
11.08.2021 № 99/2021/410487193			
Кадастровый номер:		47:07:0722001:43816	

3.1.15.	вид:	Запрещение регистрации
	дата государственной регистрации:	23.04.2021
	номер государственной регистрации:	47:07:0722001:43816-47/053/2021-29
	срок, на который установлено ограничение прав и обременение объекта недвижимости:	
	лицо, в пользу которого установлено ограничение прав и обременение объекта недвижимости:	не определено
основание государственной регистрации:	'Постановление о запрете на совершение действий по регистрации' №109913838/7822 от 21.04.2021, МОСП по ИОИП, СПИ Власова Елена Евгеньевна ИП №33606/21/78022-ИП от 09.04.2021	
3.1.16.	вид:	Запрещение регистрации
	дата государственной регистрации:	16.07.2021
	номер государственной регистрации:	47:07:0722001:43816-47/060/2021-50
	срок, на который установлено ограничение прав и обременение объекта недвижимости:	
	лицо, в пользу которого установлено ограничение прав и обременение объекта недвижимости:	не определено; не определено
основание государственной регистрации:	'Постановление о запрете на совершение действий по регистрации (pdf)' №116994263/7822 от 09.07.2021, МОСП по ИОИП	
3.1.17.	вид:	Запрещение регистрации
	дата государственной регистрации:	23.04.2021
	номер государственной регистрации:	47:07:0722001:43816-47/053/2021-28
	срок, на который установлено ограничение прав и обременение объекта недвижимости:	
	лицо, в пользу которого установлено ограничение прав и обременение объекта недвижимости:	не определено
основание государственной регистрации:	'Постановление о запрете на совершение действий по регистрации' №108865523/7822 от 13.04.2021, МОСП по ИОИП, СПИ Власова Елена Евгеньевна ИП №468/21/78022-ИП от 21.01.2021	

Государственный регистратор		ФГИС ЕГРН
полное наименование должности	подпись	инициалы, фамилия

М.П.

<b>Земельный участок</b>			
(вид объекта недвижимости)			
Лист № ____	Раздела <u>2</u>	Всего листов раздела <u>2</u> : ____	Всего разделов: ____
11.08.2021 № 99/2021/410487193			
Кадастровый номер:		47:07:0722001:43816	

3.1.18.	вид:	Запрещение регистрации
	дата государственной регистрации:	23.04.2021
	номер государственной регистрации:	47:07:0722001:43816-47/054/2021-27
	срок, на который установлено ограничение прав и обременение объекта недвижимости:	
	лицо, в пользу которого установлено ограничение прав и обременение объекта недвижимости:	не определено
основание государственной регистрации:	'Постановление о запрете на совершение действий по регистрации' №108851908/7822 от 13.04.2021, МОСП по ИОИП, Власова Елена Евгеньевна, 19669/21/78022-ИП	
3.1.19.	вид:	Запрещение регистрации
	дата государственной регистрации:	18.03.2021
	номер государственной регистрации:	47:07:0722001:43816-47/050/2021-20
	срок, на который установлено ограничение прав и обременение объекта недвижимости:	
	лицо, в пользу которого установлено ограничение прав и обременение объекта недвижимости:	Не определено
основание государственной регистрации:	'Постановление о запрете на совершение действий по регистрации (pdf)' №105115764/7822 от 15.03.2021, МОСП по ИОИП, ИП № 13299/21/78022-ИП от 07.03.2021, судебный пристав-исполнитель Власова Е.Е.	
3.1.20.	вид:	Запрещение регистрации
	дата государственной регистрации:	10.03.2021
	номер государственной регистрации:	47:07:0722001:43816-47/167/2021-15
	срок, на который установлено ограничение прав и обременение объекта недвижимости:	
	лицо, в пользу которого установлено ограничение прав и обременение объекта недвижимости:	-
основание государственной регистрации:	'Постановление о запрете на совершение действий по регистрации (pdf)' №104241012/7822 от 05.03.2021, МОСП по ИОИП	

Государственный регистратор		ФГИС ЕГРН
полное наименование должности	подпись	инициалы, фамилия

М.П.

<b>Земельный участок</b>			
(вид объекта недвижимости)			
Лист № ____ Раздела <b>2</b>	Всего листов раздела <b>2</b> : ____	Всего разделов: ____	Всего листов выписки: ____
<b>11.08.2021 № 99/2021/410487193</b>			
Кадастровый номер:		<b>47:07:0722001:43816</b>	
3.1.21.	вид:	Запрещение регистрации	
	дата государственной регистрации:	13.04.2021	
	номер государственной регистрации:	47:07:0722001:43816-47/063/2021-22	
	срок, на который установлено ограничение прав и обременение объекта недвижимости:		
	лицо, в пользу которого установлено ограничение прав и обременение объекта недвижимости:	не определено	
основание государственной регистрации:	'Постановление о запрете на совершение действий по регистрации (pdf)' №121805780/5207 от 08.04.2021, Советское районное отделение		
3.1.22.	вид:	Запрещение регистрации	
	дата государственной регистрации:	02.07.2021	
	номер государственной регистрации:	47:07:0722001:43816-47/055/2021-42	
	срок, на который установлено ограничение прав и обременение объекта недвижимости:		
	лицо, в пользу которого установлено ограничение прав и обременение объекта недвижимости:	не определено	
основание государственной регистрации:	'Постановление о запрете на совершение действий по регистрации' №116482731/7822 от 29.06.2021, МОСП по ИОИП, 70013/21/78022-ИП		
3.1.23.	вид:	Запрещение регистрации	
	дата государственной регистрации:	27.04.2021	
	номер государственной регистрации:	47:07:0722001:43816-47/062/2021-33	
	срок, на который установлено ограничение прав и		

обременение объекта недвижимости:	
лицо, в пользу которого установлено ограничение прав и обременение объекта недвижимости:	не определено
основание государственной регистрации:	'Постановление о запрете на совершение действий по регистрации (pdf)' №108864345/7822 от 13.04.2021, МОСП по ИОИП

Государственный регистратор		ФГИС ЕГРН
полное наименование должности	подпись	инициалы, фамилия

М.П.

**Земельный участок**

(вид объекта недвижимости)

Лист № ____ Раздела <u>2</u>	Всего листов раздела <u>2</u> : ____	Всего разделов: ____	Всего листов выписки: ____
------------------------------	--------------------------------------	----------------------	----------------------------

**11.08.2021 № 99/2021/410487193**

Кадастровый номер:	<b>47:07:0722001:43816</b>
--------------------	----------------------------

3.1.24.	вид:	Запрещение регистрации
	дата государственной регистрации:	22.04.2021
	номер государственной регистрации:	47:07:0722001:43816-47/055/2021-25
	срок, на который установлено ограничение прав и обременение объекта недвижимости:	
	лицо, в пользу которого установлено ограничение прав и обременение объекта недвижимости:	не определен
	основание государственной регистрации:	'Постановление о запрете на совершение действий по регистрации' №108863866/7822 от 13.04.2021, МОСП по ИОИП, Власова Елена Евгеньевна, 260/21/78022-ИП
3.1.25.	вид:	Запрещение регистрации
	дата государственной регистрации:	26.04.2021
	номер государственной регистрации:	47:07:0722001:43816-47/053/2021-31
	срок, на который установлено ограничение прав и обременение объекта недвижимости:	
	лицо, в пользу которого установлено ограничение прав и обременение объекта недвижимости:	не определен
	основание государственной регистрации:	'Постановление о запрете на совершение действий по регистрации (pdf)' №109913954/7822 от 21.04.2021, МОСП по ИОИП, СПИ Власова Елена Евгеньевна ИП №33876/21/78022-ИП от 09.04.2021
3.1.26.	вид:	Запрещение регистрации
	дата государственной регистрации:	10.03.2021
	номер государственной регистрации:	47:07:0722001:43816-47/061/2021-14
	срок, на который установлено ограничение прав и обременение объекта недвижимости:	
	лицо, в пользу которого установлено ограничение прав и обременение объекта недвижимости:	Не определено
	основание государственной регистрации:	'Постановление о запрете на совершение действий по регистрации (pdf)' №104240728/7822 от 05.03.2021, МОСП по ИОИП

Государственный регистратор		ФГИС ЕГРН
полное наименование должности	подпись	инициалы, фамилия

М.П.

**Земельный участок**

(вид объекта недвижимости)

Лист № ____ Раздела <u>2</u>	Всего листов раздела <u>2</u> : ____	Всего разделов: ____	Всего листов выписки: ____
------------------------------	--------------------------------------	----------------------	----------------------------

**11.08.2021 № 99/2021/410487193**

Кадастровый номер:	<b>47:07:0722001:43816</b>
--------------------	----------------------------

3.1.27.	вид:	Запрещение регистрации
	дата государственной регистрации:	27.04.2021
	номер государственной регистрации:	47:07:0722001:43816-47/054/2021-35
	срок, на который установлено ограничение прав и обременение объекта недвижимости:	
	лицо, в пользу которого установлено	

	ограничение прав и обременение объекта недвижимости:	не определено
	основание государственной регистрации:	'Постановление о запрете на совершение действий по регистрации (pdf)' №108863902/7822 от 13.04.2021, МОСП по ИОИП СПИ Власова Елена Евгеньевна
3.1.28.	вид:	Запрещение регистрации
	дата государственной регистрации:	02.02.2021
	номер государственной регистрации:	47:07:0722001:43816-47/057/2021-12
	срок, на который установлено ограничение прав и обременение объекта недвижимости:	
	лицо, в пользу которого установлено ограничение прав и обременение объекта недвижимости:	Не определено
	основание государственной регистрации:	'Постановление о запрете на совершение действий по регистрации (pdf)' №1069218659/6185 от 27.01.2021, ОСП по ВАШ по г. Ростову-на-Дону УФССП России по Ростовской области, судебный пристав-исполнитель Хачатурьян Е. В., номер ИП - 14942/21/61085-ИП от 18.01.2021
3.1.29.	вид:	Запрещение регистрации
	дата государственной регистрации:	11.03.2021
	номер государственной регистрации:	47:07:0722001:43816-47/062/2021-17
	срок, на который установлено ограничение прав и обременение объекта недвижимости:	
	лицо, в пользу которого установлено ограничение прав и обременение объекта недвижимости:	Не определено
	основание государственной регистрации:	'Выписка из постановления судебного пристава-исполнителя о запрете на совершение действий по регистрации' №104240767/7822 от 05.03.2021, МОСП по ИОИП

Государственный регистратор		ФГИС ЕГРН
полное наименование должности	подпись	инициалы, фамилия

М.П.

<b>Земельный участок</b>			
(вид объекта недвижимости)			
Лист № ____	Раздела <b>2</b>	Всего листов раздела <b>2</b> : ____	Всего разделов: ____
Всего листов выписки: ____			
<b>11.08.2021 № 99/2021/410487193</b>			
Кадастровый номер:		<b>47:07:0722001:43816</b>	
3.1.30.	вид:	Запрещение регистрации	
	дата государственной регистрации:	07.04.2021	
	номер государственной регистрации:	47:07:0722001:43816-47/062/2021-21	
	срок, на который установлено ограничение прав и обременение объекта недвижимости:		
	лицо, в пользу которого установлено ограничение прав и обременение объекта недвижимости:	не определено	
	основание государственной регистрации:	'Постановление о запрете на совершение действий по регистрации (pdf)' №291109080/7814 от 01.04.2021, Петроградское РОСП СПИ Багарян Артур Александрович № 8002/21/78014-ИП от 02.02.2021	
3.1.31.	вид:	Запрещение регистрации	
	дата государственной регистрации:	02.07.2021	
	номер государственной регистрации:	47:07:0722001:43816-47/053/2021-43	
	срок, на который установлено ограничение прав и обременение объекта недвижимости:		
	лицо, в пользу которого установлено ограничение прав и обременение объекта недвижимости:	Не определено	
	основание государственной регистрации:	'Постановление о запрете на совершение действий по регистрации (pdf)' №116484089/7822 от 29.06.2021, МОСП по ИОИП, СПИ Власова Елена Евгеньевна ИП №69985/21/78022-ИП от 10.06.2021	
3.1.32.	вид:	Запрещение регистрации	
	дата государственной регистрации:	21.07.2021	
	номер государственной регистрации:	47:07:0722001:43816-47/060/2021-52	
	срок, на который установлено ограничение прав и обременение объекта недвижимости:		

лицо, в пользу которого установлено ограничение прав и обременение объекта недвижимости:	не определено
основание государственной регистрации:	'Постановление о запрете на совершение действий по регистрации (pdf)' №117143391/7822 от 14.07.2021, МОСП по ИОИП

Государственный регистратор		ФГИС ЕГРН
полное наименование должности	подпись	инициалы, фамилия

М.П.

<b>Земельный участок</b>			
(вид объекта недвижимости)			
Лист № ____ Раздела <b>2</b>	Всего листов раздела <b>2</b> : ____	Всего разделов: ____	Всего листов выписки: ____
<b>11.08.2021 № 99/2021/410487193</b>			
Кадастровый номер:		<b>47:07:0722001:43816</b>	
3.1.33.	вид:	Запрещение регистрации	
	дата государственной регистрации:	20.07.2021	
	номер государственной регистрации:	47:07:0722001:43816-47/058/2021-51	
	срок, на который установлено ограничение прав и обременение объекта недвижимости:		
	лицо, в пользу которого установлено ограничение прав и обременение объекта недвижимости:	не определено	
	основание государственной регистрации:	'Постановление о запрете на совершение действий по регистрации (pdf)' №117143335/7822 от 14.07.2021, МОСП по ИОИП	

Государственный регистратор		ФГИС ЕГРН
полное наименование должности	подпись	инициалы, фамилия

М.П.

<b>Земельный участок</b>			
(вид объекта недвижимости)			
Лист № ____ Раздела <b>2</b>	Всего листов раздела <b>2</b> : ____	Всего разделов: ____	Всего листов выписки: ____
<b>11.08.2021 № 99/2021/410487193</b>			
Кадастровый номер:		<b>47:07:0722001:43816</b>	

1.	Правообладатель (правообладатели):	1.2.	данные о правообладателе отсутствуют
2.	Вид, номер и дата государственной регистрации права:	2.2.	не зарегистрировано
3.	Ограничение прав и обременение объекта недвижимости:		
	3.2.1.	вид:	Запрещение регистрации
		дата государственной регистрации:	09.08.2021
		номер государственной регистрации:	47:07:0722001:43816-47/054/2021-55
		срок, на который установлено ограничение прав и обременение объекта недвижимости:	
		лицо, в пользу которого установлено ограничение прав и обременение объекта недвижимости:	Не определено
	основание государственной регистрации:	'Постановление о запрете на совершение действий по регистрации (pdf)' №1082330442/6185 от 06.08.2021, ОСП по работе с ЮЛ по г. Ростову-на-Дону УФССП России по Ростовской области	
4.	Договоры участия в долевом строительстве:	не зарегистрировано	
5.	Заявленные в судебном порядке права требования:	данные отсутствуют	
6.	Сведения о возражении в отношении зарегистрированного права:	данные отсутствуют	
7.	Сведения о наличии решения об изъятии объекта недвижимости для государственных и муниципальных нужд:	данные отсутствуют	
8.	Сведения о невозможности государственной регистрации без личного участия правообладателя или его законного представителя:		
9.	Правопритязания и сведения о наличии поступивших, но не рассмотренных заявлений о проведении государственной регистрации права (перехода, прекращения права), ограничения права или обременения объекта недвижимости, сделки в отношении объекта недвижимости:	данные отсутствуют	
10.	Сведения об осуществлении государственной регистрации сделки, права, ограничения права без необходимого в силу закона согласия третьего лица, органа:	данные отсутствуют	
	Сведения о невозможности государственной регистрации перехода,		

11.	прекращения, ограничения права на земельный участок из земель сельскохозяйственного назначения:	
-----	---	--

Государственный регистратор		ФГИС ЕГРН
полное наименование должности	подпись	инициалы, фамилия

М.П.

Выписка из Единого государственного реестра недвижимости об объекте недвижимости  
**Описание местоположения земельного участка**

<b>Земельный участок</b>			
<small>(вид объекта недвижимости)</small>			
Лист № ____ Раздела <b>3.2</b>	Всего листов раздела <b>3.2</b> : ____	Всего разделов: ____	Всего листов выписки: ____
<b>11.08.2021 № 99/2021/410487193</b>			
Кадастровый номер:		<b>47:07:0722001:43816</b>	

Сведения о характерных точках границы земельного участка				
Система координат: Местная 167				
Зона №				
Номер точки	Координаты		Описание закрепления на местности	Средняя квадратическая погрешность определения координат характерных точек границ земельного участка, м
	X	Y		
1	2	3	4	5
1	451027.19	2220957.32	данные отсутствуют	данные отсутствуют
2	451012.51	2220980.26	данные отсутствуют	данные отсутствуют
3	451007.92	2220972.27	данные отсутствуют	данные отсутствуют
4	451024.73	2220944.96	данные отсутствуют	данные отсутствуют
5	451024.88	2220950.54	данные отсутствуют	данные отсутствуют

Государственный регистратор		ФГИС ЕГРН
полное наименование должности	подпись	инициалы, фамилия

М.П.



Выписка из Единого государственного реестра недвижимости об объекте недвижимости

**Сведения о характеристиках объекта недвижимости**

На основании запроса от 09.08.2021 г., поступившего на рассмотрение 10.08.2021 г., сообщаем, что согласно записям Единого государственного реестра недвижимости:

<b>Земельный участок</b>			
(вид объекта недвижимости)			
Лист № ____ Раздела <b>1</b>	Всего листов раздела <b>1</b> : ____	Всего разделов: ____	Всего листов выписки: ____
<b>10.08.2021 № 99/2021/409971314</b>			
Кадастровый номер:		<b>47:07:0722001:69591</b>	

Номер кадастрового квартала:	47:07:0722001
Дата присвоения кадастрового номера:	10.10.2018
Ранее присвоенный государственный учетный номер:	данные отсутствуют
Адрес:	Ленинградская область, Всеволожский муниципальный район
Площадь:	36018 +/- 66кв. м
Кадастровая стоимость, руб.:	37587664.44
Кадастровые номера расположенных в пределах земельного участка объектов недвижимости:	данные отсутствуют
Кадастровые номера объектов недвижимости, из которых образован объект недвижимости:	47:07:0722001:4097
Кадастровые номера образованных объектов недвижимости:	данные отсутствуют
Сведения о включении объекта недвижимости в состав предприятия как имущественного комплекса:	

Государственный регистратор		ФГИС ЕГРН
полное наименование должности	подпись	инициалы, фамилия

М.П.

Выписка из Единого государственного реестра недвижимости об объекте недвижимости

**Сведения о характеристиках объекта недвижимости**

<b>Земельный участок</b>			
(вид объекта недвижимости)			
Лист № ____ Раздела <b>1</b>	Всего листов раздела <b>1</b> : ____	Всего разделов: ____	Всего листов выписки: ____
<b>10.08.2021 № 99/2021/409971314</b>			
Кадастровый номер:		<b>47:07:0722001:69591</b>	

Категория земель:	Земли населённых пунктов
Виды разрешенного использования:	размещение дорог
Сведения о кадастровом инженере:	Чернышёва Анастасия Сергеевна №53-10-9, ООО "ЕЦПП"
Сведения о лесах, водных объектах и об иных природных объектах, расположенных в пределах земельного участка:	данные отсутствуют
Сведения о том, что земельный участок полностью или частично расположен в границах зоны с особыми условиями использования территории или территории объекта культурного наследия	данные отсутствуют
Сведения о том, что земельный участок расположен в границах особой экономической зоны, территории опережающего социально-экономического развития, зоны территориального развития в Российской Федерации, игровой зоны:	данные отсутствуют
Сведения о том, что земельный участок расположен в границах особо охраняемой природной территории, охотничьих угодий, лесничеств, лесопарков:	данные отсутствуют
Сведения о результатах проведения государственного земельного надзора:	данные отсутствуют
Сведения о расположении земельного участка в границах территории, в отношении которой утверждён проект	данные отсутствуют

межевания территории:	
-----------------------	--

Государственный регистратор		ФГИС ЕГРН
полное наименование должности	подпись	инициалы, фамилия

М.П.

Раздел 1

Выписка из Единого государственного реестра недвижимости об объекте недвижимости

**Сведения о характеристиках объекта недвижимости**

<b>Земельный участок</b>			
(вид объекта недвижимости)			
Лист № __ Раздела <b>1</b>	Всего листов раздела <b>1</b> : __	Всего разделов: __	Всего листов выписки: __
<b>10.08.2021 № 99/2021/409971314</b>			
Кадастровый номер:		<b>47:07:0722001:69591</b>	

Условный номер земельного участка:	данные отсутствуют
Сведения о принятии акта и (или) заключении договора, предусматривающих предоставление в соответствии с земельным законодательством исполнительным органом государственной власти или органом местного самоуправления находящегося в государственной или муниципальной собственности земельного участка для строительства наемного дома социального использования или наемного дома коммерческого использования:	данные отсутствуют
Сведения о том, что земельный участок или земельные участки образованы на основании решения об изъятии земельного участка и (или) расположенного на нем объекта недвижимости для государственных или муниципальных нужд:	данные отсутствуют
Сведения о том, что земельный участок образован из земель или земельного участка, государственная собственность на которые не разграничена:	данные отсутствуют
Сведения о наличии земельного спора о местоположении границ земельных участков:	данные отсутствуют
Статус записи об объекте недвижимости:	Сведения об объекте недвижимости имеют статус "актуальные"
Особые отметки:	Для данного земельного участка обеспечен доступ посредством земельного участка (земельных участков) с кадастровым номером (кадастровыми номерами) . Сведения о видах разрешенного использования имеют статус «Актуальные незасвидетельствованные». Право (ограничение права, обременение объекта недвижимости) зарегистрировано на данный объект недвижимости с видами разрешенного использования «Для иных видов жилой застройки». Сведения необходимые для заполнения раздела 4 отсутствуют. Сведения необходимые для заполнения раздела 4.1 отсутствуют. Сведения необходимые для заполнения раздела 4.2 отсутствуют.
Получатель выписки:	Колбухова Юлия Александровна

Государственный регистратор		ФГИС ЕГРН
полное наименование должности	подпись	инициалы, фамилия

М.П.

Выписка из Единого государственного реестра недвижимости об объекте недвижимости  
Сведения о зарегистрированных правах

Земельный участок	
<small>(вид объекта недвижимости)</small>	
Лист № ____ Раздела <b>2</b>	Всего листов раздела <b>2</b> : ____
Всего разделов: ____	
Всего листов выписки: ____	
<b>10.08.2021 № 99/2021/409971314</b>	
Кадастровый номер:	<b>47:07:0722001:69591</b>
1. Правообладатель (правообладатели):	1.1. Березин Андрей Валерьевич
2. Вид, номер и дата государственной регистрации права:	2.1. Долевая собственность, № 47:07:0722001:69591-47/012/2018-1 от 10.10.2018, 1/2
3. Ограничение прав и обременение объекта недвижимости:	не зарегистрировано
1. Правообладатель (правообладатели):	1.2. Васильев Юрий Михайлович
2. Вид, номер и дата государственной регистрации права:	2.2. Долевая собственность, № 47:07:0722001:69591-47/012/2018-3 от 10.10.2018, 1/10
3. Ограничение прав и обременение объекта недвижимости:	не зарегистрировано
1. Правообладатель (правообладатели):	1.3. Бондарев Максим Львович
2. Вид, номер и дата государственной регистрации права:	2.3. Долевая собственность, № 47:07:0722001:69591-47/012/2018-2 от 10.10.2018, 4/10
3. Ограничение прав и обременение объекта недвижимости:	не зарегистрировано
4. Договоры участия в долевом строительстве:	не зарегистрировано
5. Заявленные в судебном порядке права требования:	данные отсутствуют
6. Сведения о возражении в отношении зарегистрированного права:	данные отсутствуют
7. Сведения о наличии решения об изъятии объекта недвижимости для государственных и муниципальных нужд:	данные отсутствуют
8. Сведения о невозможности государственной регистрации без личного участия правообладателя или его законного представителя:	
9. Правопритязания и сведения о наличии поступивших, но не рассмотренных заявлений о проведении государственной регистрации права (перехода, прекращения права), ограничения права или обременения объекта недвижимости, сделки в отношении объекта недвижимости:	данные отсутствуют
10. Сведения об осуществлении государственной регистрации сделки, права, ограничения права без необходимого в силу закона согласия третьего лица, органа:	данные отсутствуют
11. Сведения о невозможности государственной регистрации перехода, прекращения, ограничения права на земельный участок из земель сельскохозяйственного назначения:	

Государственный регистратор		ФГИС ЕГРН
полное наименование должности	подпись	инициалы, фамилия

М.П.

Выписка из Единого государственного реестра недвижимости об объекте недвижимости  
**Описание местоположения земельного участка**

<b>Земельный участок</b>			
(вид объекта недвижимости)			
Лист № ____ Раздела <b>3</b>	Всего листов раздела <b>3</b> : ____	Всего разделов: ____	Всего листов выписки: ____
<b>10.08.2021 № 99/2021/409971314</b>			
Кадастровый номер:		<b>47:07:0722001:69591</b>	

План (чертеж, схема) земельного участка			
Масштаб 1: данные отсутствуют	Условные обозначения:		

Государственный регистратор		ФГИС ЕГРН
полное наименование должности	подпись	инициалы, фамилия

М.П.

Выписка из Единого государственного реестра недвижимости об объекте недвижимости  
**Описание местоположения земельного участка**

<b>Земельный участок</b>			
<small>(вид объекта недвижимости)</small>			
Лист № ____ Раздела <b>3.1</b>	Всего листов раздела <b>3.1</b> : ____	Всего разделов: ____	Всего листов выписки: ____
<b>10.08.2021 № 99/2021/409971314</b>			
Кадастровый номер:		<b>47:07:0722001:69591</b>	

Описание местоположения границ земельного участка							
Номер п/п	Номер точки		Дирекционный угол	Горизонтальное проложение, м	Описание закрепления на местности	Кадастровые номера смежных участков	Сведения об адресах правообладателей смежных земельных участков
	начальная	конечная					
1	2	3	4	5	6	7	8
1	1	2	данные отсутствуют	данные отсутствуют	данные отсутствуют	данные отсутствуют	данные отсутствуют
2	2	3	данные отсутствуют	данные отсутствуют	данные отсутствуют	данные отсутствуют	данные отсутствуют
3	3	4	данные отсутствуют	данные отсутствуют	данные отсутствуют	данные отсутствуют	данные отсутствуют
4	4	5	данные отсутствуют	данные отсутствуют	данные отсутствуют	данные отсутствуют	данные отсутствуют
5	5	6	данные отсутствуют	данные отсутствуют	данные отсутствуют	данные отсутствуют	данные отсутствуют
6	6	7	данные отсутствуют	данные отсутствуют	данные отсутствуют	данные отсутствуют	данные отсутствуют
7	7	8	данные отсутствуют	данные отсутствуют	данные отсутствуют	данные отсутствуют	данные отсутствуют
8	8	9	данные отсутствуют	данные отсутствуют	данные отсутствуют	данные отсутствуют	данные отсутствуют
9	9	10	данные отсутствуют	данные отсутствуют	данные отсутствуют	данные отсутствуют	данные отсутствуют
10	10	11	данные отсутствуют	данные отсутствуют	данные отсутствуют	данные отсутствуют	данные отсутствуют
11	11	12	данные отсутствуют	данные отсутствуют	данные отсутствуют	данные отсутствуют	данные отсутствуют
12	12	13	данные отсутствуют	данные отсутствуют	данные отсутствуют	данные отсутствуют	данные отсутствуют
13	13	14	данные отсутствуют	данные отсутствуют	данные отсутствуют	данные отсутствуют	данные отсутствуют
14	14	15	данные отсутствуют	данные отсутствуют	данные отсутствуют	данные отсутствуют	данные отсутствуют
15	15	16	данные отсутствуют	данные отсутствуют	данные отсутствуют	данные отсутствуют	данные отсутствуют

Государственный регистратор		ФГИС ЕГРН
полное наименование должности	подпись	инициалы, фамилия

М.П.

Выписка из Единого государственного реестра недвижимости об объекте недвижимости  
**Описание местоположения земельного участка**

<b>Земельный участок</b>			
<small>(вид объекта недвижимости)</small>			
Лист № ____ Раздела <b>3.1</b>	Всего листов раздела <b>3.1</b> : ____	Всего разделов: ____	Всего листов выписки: ____
<b>10.08.2021 № 99/2021/409971314</b>			
Кадастровый номер:		<b>47:07:0722001:69591</b>	

Описание местоположения границ земельного участка							
Номер п/п	Номер точки		Дирекционный угол	Горизонтальное проложение, м	Описание закрепления на местности	Кадастровые номера смежных участков	Сведения об адресах правообладателей смежных земельных участков
							421

	начальная	конечная					
1	2	3	4	5	6	7	8
16	16	17	данные отсутствуют	данные отсутствуют	данные отсутствуют	данные отсутствуют	данные отсутствуют
17	17	18	данные отсутствуют	данные отсутствуют	данные отсутствуют	данные отсутствуют	данные отсутствуют
18	18	19	данные отсутствуют	данные отсутствуют	данные отсутствуют	данные отсутствуют	данные отсутствуют
19	19	20	данные отсутствуют	данные отсутствуют	данные отсутствуют	данные отсутствуют	данные отсутствуют
20	20	21	данные отсутствуют	данные отсутствуют	данные отсутствуют	данные отсутствуют	данные отсутствуют
21	21	22	данные отсутствуют	данные отсутствуют	данные отсутствуют	данные отсутствуют	данные отсутствуют
22	22	23	данные отсутствуют	данные отсутствуют	данные отсутствуют	данные отсутствуют	данные отсутствуют
23	23	24	данные отсутствуют	данные отсутствуют	данные отсутствуют	данные отсутствуют	данные отсутствуют
24	24	25	данные отсутствуют	данные отсутствуют	данные отсутствуют	данные отсутствуют	данные отсутствуют
25	25	26	данные отсутствуют	данные отсутствуют	данные отсутствуют	данные отсутствуют	данные отсутствуют
26	26	27	данные отсутствуют	данные отсутствуют	данные отсутствуют	данные отсутствуют	данные отсутствуют
27	27	28	данные отсутствуют	данные отсутствуют	данные отсутствуют	данные отсутствуют	данные отсутствуют
28	28	29	данные отсутствуют	данные отсутствуют	данные отсутствуют	данные отсутствуют	данные отсутствуют
29	29	30	данные отсутствуют	данные отсутствуют	данные отсутствуют	данные отсутствуют	данные отсутствуют
30	30	31	данные отсутствуют	данные отсутствуют	данные отсутствуют	данные отсутствуют	данные отсутствуют

Государственный регистратор		ФГИС ЕГРН
полное наименование должности	подпись	инициалы, фамилия

М.П.

Раздел 3.1

Выписка из Единого государственного реестра недвижимости об объекте недвижимости  
**Описание местоположения земельного участка**

<b>Земельный участок</b>			
(вид объекта недвижимости)			
Лист № ___ Раздела <b>3.1</b>	Всего листов раздела <b>3.1</b> : ___	Всего разделов: ___	Всего листов выписки: ___
<b>10.08.2021 № 99/2021/409971314</b>			
Кадастровый номер:		<b>47:07:0722001:69591</b>	

Описание местоположения границ земельного участка							
Номер п/п	Номер точки		Дирекционный угол	Горизонтальное проложение, м	Описание закрепления на местности	Кадастровые номера смежных участков	Сведения об адресах правообладателей смежных земельных участков
	начальная	конечная					
1	2	3	4	5	6	7	8
31	31	32	данные отсутствуют	данные отсутствуют	данные отсутствуют	данные отсутствуют	данные отсутствуют
32	32	33	данные отсутствуют	данные отсутствуют	данные отсутствуют	данные отсутствуют	данные отсутствуют
33	33	34	данные отсутствуют	данные отсутствуют	данные отсутствуют	данные отсутствуют	данные отсутствуют
34	34	35	данные отсутствуют	данные отсутствуют	данные отсутствуют	данные отсутствуют	данные отсутствуют
35	35	36	данные отсутствуют	данные отсутствуют	данные отсутствуют	данные отсутствуют	данные отсутствуют
36	36	37	данные	данные	данные отсутствуют	данные отсутствуют	данные отсутствуют

			отсутствуют	отсутствуют			
37	37	38	данные отсутствуют	данные отсутствуют	данные отсутствуют	данные отсутствуют	данные отсутствуют
38	38	39	данные отсутствуют	данные отсутствуют	данные отсутствуют	данные отсутствуют	данные отсутствуют
39	39	40	данные отсутствуют	данные отсутствуют	данные отсутствуют	данные отсутствуют	данные отсутствуют
40	40	41	данные отсутствуют	данные отсутствуют	данные отсутствуют	данные отсутствуют	данные отсутствуют
41	41	42	данные отсутствуют	данные отсутствуют	данные отсутствуют	данные отсутствуют	данные отсутствуют
42	42	43	данные отсутствуют	данные отсутствуют	данные отсутствуют	данные отсутствуют	данные отсутствуют
43	43	44	данные отсутствуют	данные отсутствуют	данные отсутствуют	данные отсутствуют	данные отсутствуют
44	44	45	данные отсутствуют	данные отсутствуют	данные отсутствуют	данные отсутствуют	данные отсутствуют
45	45	46	данные отсутствуют	данные отсутствуют	данные отсутствуют	данные отсутствуют	данные отсутствуют

Государственный регистратор		ФГИС ЕГРН
полное наименование должности	подпись	инициалы, фамилия

М.П.

Раздел 3.1

Выписка из Единого государственного реестра недвижимости об объекте недвижимости  
Описание местоположения земельного участка

<b>Земельный участок</b>			
(вид объекта недвижимости)			
Лист № ____ Раздела <b>3.1</b>	Всего листов раздела <b>3.1</b> : ____	Всего разделов: ____	Всего листов выписки: ____
<b>10.08.2021 № 99/2021/409971314</b>			
Кадастровый номер:		<b>47:07:0722001:69591</b>	

Описание местоположения границ земельного участка							
Номер п/п	Номер точки		Дирекционный угол	Горизонтальное проложение, м	Описание закрепления на местности	Кадастровые номера смежных участков	Сведения об адресах правообладателей смежных земельных участков
	начальная	конечная					
1	2	3	4	5	6	7	8
46	46	47	данные отсутствуют	данные отсутствуют	данные отсутствуют	данные отсутствуют	данные отсутствуют
47	47	48	данные отсутствуют	данные отсутствуют	данные отсутствуют	данные отсутствуют	данные отсутствуют
48	48	49	данные отсутствуют	данные отсутствуют	данные отсутствуют	данные отсутствуют	данные отсутствуют
49	49	50	данные отсутствуют	данные отсутствуют	данные отсутствуют	данные отсутствуют	данные отсутствуют
50	50	51	данные отсутствуют	данные отсутствуют	данные отсутствуют	данные отсутствуют	данные отсутствуют
51	51	52	данные отсутствуют	данные отсутствуют	данные отсутствуют	данные отсутствуют	данные отсутствуют
52	52	53	данные отсутствуют	данные отсутствуют	данные отсутствуют	данные отсутствуют	данные отсутствуют
53	53	54	данные отсутствуют	данные отсутствуют	данные отсутствуют	данные отсутствуют	данные отсутствуют
54	54	55	данные отсутствуют	данные отсутствуют	данные отсутствуют	данные отсутствуют	данные отсутствуют
55	55	56	данные отсутствуют	данные отсутствуют	данные отсутствуют	данные отсутствуют	данные отсутствуют
56	56	57	данные отсутствуют	данные отсутствуют	данные отсутствуют	данные отсутствуют	данные отсутствуют
57	57	58	данные отсутствуют	данные отсутствуют	данные отсутствуют	данные отсутствуют	данные отсутствуют
			данные	данные			423

58	58	59	отсутствуют	отсутствуют	данные отсутствуют	данные отсутствуют	данные отсутствуют
59	59	60	данные отсутствуют	данные отсутствуют	данные отсутствуют	данные отсутствуют	данные отсутствуют
60	60	61	данные отсутствуют	данные отсутствуют	данные отсутствуют	данные отсутствуют	данные отсутствуют

Государственный регистратор		ФГИС ЕГРН
полное наименование должности	подпись	инициалы, фамилия

М.П.

Раздел 3.1

Выписка из Единого государственного реестра недвижимости об объекте недвижимости  
**Описание местоположения земельного участка**

<b>Земельный участок</b>			
(вид объекта недвижимости)			
Лист № ____ Раздела <b>3.1</b>	Всего листов раздела <b>3.1</b> : ____	Всего разделов: ____	Всего листов выписки: ____
<b>10.08.2021 № 99/2021/409971314</b>			
Кадастровый номер:		<b>47:07:0722001:69591</b>	

Описание местоположения границ земельного участка							
Номер п/п	Номер точки		Дирекционный угол	Горизонтальное проложение, м	Описание закрепления на местности	Кадастровые номера смежных участков	Сведения об адресах правообладателей смежных земельных участков
	начальная	конечная					
1	2	3	4	5	6	7	8
61	61	1	данные отсутствуют	данные отсутствуют	данные отсутствуют	данные отсутствуют	данные отсутствуют

Государственный регистратор		ФГИС ЕГРН
полное наименование должности	подпись	инициалы, фамилия

М.П.



Выписка из Единого государственного реестра недвижимости об объекте недвижимости  
**Описание местоположения земельного участка**

<b>Земельный участок</b>			
<small>(вид объекта недвижимости)</small>			
Лист № ____ Раздела <b>3.2</b>	Всего листов раздела <b>3.2</b> : ____	Всего разделов: ____	Всего листов выписки: ____
<b>10.08.2021 № 99/2021/409971314</b>			
Кадастровый номер:		<b>47:07:0722001:69591</b>	

Сведения о характерных точках границы земельного участка				
Система координат: МСК 47 зона 2				
Зона №				
Номер точки	Координаты		Описание закрепления на местности	Средняя квадратическая погрешность определения координат характерных точек границ земельного участка, м
	X	Y		
1	2	3	4	5
1	452224.77	2220945.9	Закрепление отсутствует	0.1
2	452133.72	2220954.81	Закрепление отсутствует	0.1
3	452110.76	2220981.25	Закрепление отсутствует	0.1
4	452059.61	2220986.25	Закрепление отсутствует	0.1
5	452025.09	2221026	Закрепление отсутствует	0.1
6	451955.68	2221105.98	Закрепление отсутствует	0.1
7	451917.05	2221150.46	Закрепление отсутствует	0.1
8	451917.53	2221155.26	Закрепление отсутствует	0.1
9	451888.91	2221188.21	Закрепление отсутствует	0.1
10	451958.85	2221248.91	Закрепление отсутствует	0.1
11	451938.53	2221272.33	Закрепление отсутствует	0.1
12	451868.59	2221211.62	Закрепление отсутствует	0.1
13	451830.91	2221255.03	Закрепление отсутствует	0.1
14	451798.46	2221292.43	Закрепление отсутствует	0.1
15	451786.57	2221282.09	Закрепление отсутствует	0.1

Государственный регистратор		ФГИС ЕГРН
полное наименование должности	подпись	инициалы, фамилия

М.П.

Выписка из Единого государственного реестра недвижимости об объекте недвижимости  
**Описание местоположения земельного участка**

<b>Земельный участок</b>			
<small>(вид объекта недвижимости)</small>			
Лист № ____ Раздела <b>3.2</b>	Всего листов раздела <b>3.2</b> : ____	Всего разделов: ____	Всего листов выписки: ____
<b>10.08.2021 № 99/2021/409971314</b>			
Кадастровый номер:		<b>47:07:0722001:69591</b>	

Сведения о характерных точках границы земельного участка				
Система координат: МСК 47 зона 2				
Зона №				
Номер точки	Координаты		Описание закрепления на местности	Средняя квадратическая погрешность определения координат характерных точек границ земельного участка, м
	X	Y		
1	2	3	4	5
16	451843.69	2221216.3	Закрепление отсутствует	0.1
17	451908.76	2221141.33	Закрепление отсутствует	0.1
18	451908.18	2221135.5	Закрепление отсутствует	0.1
19	451970.97	2221063.18	Закрепление отсутствует	0.1
20	452036.26	2220987.95	Закрепление отсутствует	0.1
21	451970.88	2220931.18	Закрепление отсутствует	0.1
22	451910.87	2220937.04	Закрепление отсутствует	0.1

23	451725.44	2220955.17	Закрепление отсутствует	0.1
24	451700	2220984.49	Закрепление отсутствует	0.1
25	451701.1	2220995.74	Закрепление отсутствует	0.1
26	451681.19	2220997.66	Закрепление отсутствует	0.1
27	451518.13	2221013.6	Закрепление отсутствует	0.1
28	451479.52	2221058.09	Закрепление отсутствует	0.1
29	451480.62	2221069.48	Закрепление отсутствует	0.1
30	451416.35	2221013.69	Закрепление отсутствует	0.1

Государственный регистратор		ФГИС ЕГРН
полное наименование должности	подпись	инициалы, фамилия

М.П.

Раздел 3.2

Выписка из Единого государственного реестра недвижимости об объекте недвижимости  
**Описание местоположения земельного участка**

<b>Земельный участок</b>			
(вид объекта недвижимости)			
Лист № ___ Раздела <b>3.2</b>	Всего листов раздела <b>3.2</b> : ___	Всего разделов: ___	Всего листов выписки: ___
<b>10.08.2021 № 99/2021/409971314</b>			
Кадастровый номер:	<b>47:07:0722001:69591</b>		

Сведения о характерных точках границы земельного участка				
Система координат: МСК 47 зона 2				
Зона №				
Номер точки	Координаты		Описание закрепления на местности	Средняя квадратическая погрешность определения координат характерных точек границ земельного участка, м
	X	Y		
1	2	3	4	5
31	451474.07	2221008.05	Закрепление отсутствует	0.1
32	451498.36	2220980.08	Закрепление отсутствует	0.1
33	451496.91	2220965.14	Закрепление отсутствует	0.1
34	451508.73	2220963.99	Закрепление отсутствует	0.1
35	451513.39	2220958.33	Закрепление отсутствует	0.1
36	451500.7	2220828.42	Закрепление отсутствует	0.1
37	451515.62	2220826.97	Закрепление отсутствует	0.1
38	451530.27	2220976.96	Закрепление отсутствует	0.1
39	451543.07	2220988.06	Закрепление отсутствует	0.1
40	451677.31	2220974.94	Закрепление отсутствует	0.1
41	451707.81	2220939.8	Закрепление отсутствует	0.1
42	451834.18	2220927.46	Закрепление отсутствует	0.1
43	451891.7	2220921.85	Закрепление отсутствует	0.1
44	451893.31	2220923.24	Закрепление отсутствует	0.1
45	451956.67	2220917.05	Закрепление отсутствует	0.1

Государственный регистратор		ФГИС ЕГРН
полное наименование должности	подпись	инициалы, фамилия

М.П.

Раздел 3.2

Выписка из Единого государственного реестра недвижимости об объекте недвижимости  
**Описание местоположения земельного участка**

<b>Земельный участок</b>			
(вид объекта недвижимости)			
Лист № ___ Раздела <b>3.2</b>	Всего листов раздела <b>3.2</b> : ___	Всего разделов: ___	Всего листов выписки: ___
<b>10.08.2021 № 99/2021/409971314</b>			
Кадастровый номер:	<b>47:07:0722001:69591</b>		

Сведения о характерных точках границы земельного участка				
Система координат: МСК 47 зона 2				
Зона №				
Номер точки	Координаты		Описание закрепления на местности	Средняя квадратическая погрешность определения координат характерных точек границ земельного участка, м
	X	Y		
1	2	3	4	5
46	452001.78	2220865.08	Закрепление отсутствует	0.1
47	452001.6	2220862.57	Закрепление отсутствует	0.1
48	451924.1	2220795.3	Закрепление отсутствует	0.1
49	451923.3	2220787.12	Закрепление отсутствует	0.1
50	451939.22	2220785.57	Закрепление отсутствует	0.1
51	451939.55	2220788.85	Закрепление отсутствует	0.1
52	452016.13	2220855.32	Закрепление отсутствует	0.1
53	452016.63	2220862.48	Закрепление отсутствует	0.1
54	452070.56	2220857.19	Закрепление отсутствует	0.1
55	452146.43	2220923.05	Закрепление отсутствует	0.1
56	452147.44	2220933.37	Закрепление отсутствует	0.1
57	452216.68	2220926.61	Закрепление отсутствует	0.1
58	452241.28	2220898.3	Закрепление отсутствует	0.1
59	452254.26	2220919.69	Закрепление отсутствует	0.1
60	452249.44	2220950.83	Закрепление отсутствует	0.1

Государственный регистратор		ФГИС ЕГРН
полное наименование должности	подпись	инициалы, фамилия

М.П.

Раздел 3.2

Выписка из Единого государственного реестра недвижимости об объекте недвижимости  
**Описание местоположения земельного участка**

<b>Земельный участок</b>			
(вид объекта недвижимости)			
Лист № ____ Раздела <b>3.2</b>	Всего листов раздела <b>3.2</b> : ____	Всего разделов: ____	Всего листов выписки: ____
<b>10.08.2021 № 99/2021/409971314</b>			
Кадастровый номер:		<b>47:07:0722001:69591</b>	

Сведения о характерных точках границы земельного участка				
Система координат: МСК 47 зона 2				
Зона №				
Номер точки	Координаты		Описание закрепления на местности	Средняя квадратическая погрешность определения координат характерных точек границ земельного участка, м
	X	Y		
1	2	3	4	5
61	452232.35	2220952.49	Закрепление отсутствует	0.1
62	452131.65	2220933.4	Закрепление отсутствует	0.1
63	452102.94	2220966.44	Закрепление отсутствует	0.1
64	452050.51	2220971.56	Закрепление отсутствует	0.1
65	452039.56	2220984.17	Закрепление отсутствует	0.1
66	451974.16	2220927.41	Закрепление отсутствует	0.1
67	452015.14	2220880.2	Закрепление отсутствует	0.1
68	452064.77	2220875.35	Закрепление отсутствует	0.1

Государственный регистратор		ФГИС ЕГРН
полное наименование должности	подпись	инициалы, фамилия

М.П.

Выписка из Единого государственного реестра недвижимости об объекте недвижимости

**Сведения о характеристиках объекта недвижимости**

На основании запроса от 11.08.2021 г., поступившего на рассмотрение 11.08.2021 г., сообщаем, что согласно записям Единого государственного реестра недвижимости:

<b>Земельный участок</b>			
(вид объекта недвижимости)			
Лист № ____ Раздела <b>1</b>	Всего листов раздела <b>1</b> : ____	Всего разделов: ____	Всего листов выписки: ____
<b>11.08.2021 № 99/2021/410485365</b>			
Кадастровый номер:		<b>47:07:0722001:69592</b>	

Номер кадастрового квартала:	47:07:0722001
Дата присвоения кадастрового номера:	10.10.2018
Ранее присвоенный государственный учетный номер:	данные отсутствуют
Адрес:	Ленинградская область, Всеволожский муниципальный район
Площадь:	15995 +/- 44кв. м
Кадастровая стоимость, руб.:	16692062.1
Кадастровые номера расположенных в пределах земельного участка объектов недвижимости:	данные отсутствуют
Кадастровые номера объектов недвижимости, из которых образован объект недвижимости:	47:07:0722001:4097
Кадастровые номера образованных объектов недвижимости:	данные отсутствуют
Сведения о включении объекта недвижимости в состав предприятия как имущественного комплекса:	

Государственный регистратор		ФГИС ЕГРН
полное наименование должности	подпись	инициалы, фамилия

М.П.

Выписка из Единого государственного реестра недвижимости об объекте недвижимости

**Сведения о характеристиках объекта недвижимости**

<b>Земельный участок</b>			
(вид объекта недвижимости)			
Лист № ____ Раздела <b>1</b>	Всего листов раздела <b>1</b> : ____	Всего разделов: ____	Всего листов выписки: ____
<b>11.08.2021 № 99/2021/410485365</b>			
Кадастровый номер:		<b>47:07:0722001:69592</b>	

Категория земель:	Земли населённых пунктов
Виды разрешенного использования:	размещение дорог
Сведения о кадастровом инженере:	Чернышёва Анастасия Сергеевна №53-10-9, ООО "ЕЦПП"
Сведения о лесах, водных объектах и об иных природных объектах, расположенных в пределах земельного участка:	данные отсутствуют
Сведения о том, что земельный участок полностью или частично расположен в границах зоны с особыми условиями использования территории или территории объекта культурного наследия	данные отсутствуют
Сведения о том, что земельный участок расположен в границах особой экономической зоны, территории опережающего социально-экономического развития, зоны территориального развития в Российской Федерации, игровой зоны:	данные отсутствуют
Сведения о том, что земельный участок расположен в границах особо охраняемой природной территории, охотничьих угодий, лесничеств, лесопарков:	данные отсутствуют
Сведения о результатах проведения государственного земельного надзора:	данные отсутствуют
Сведения о расположении земельного участка в границах территории, в отношении которой утверждён проект	данные отсутствуют

межевания территории:	
-----------------------	--

Государственный регистратор		ФГИС ЕГРН
полное наименование должности	подпись	инициалы, фамилия

М.П.

Раздел 1

Выписка из Единого государственного реестра недвижимости об объекте недвижимости

**Сведения о характеристиках объекта недвижимости**

<b>Земельный участок</b>			
(вид объекта недвижимости)			
Лист № __ Раздела <b>1</b>	Всего листов раздела <b>1</b> : __	Всего разделов: __	Всего листов выписки: __
<b>11.08.2021 № 99/2021/410485365</b>			
Кадастровый номер:		<b>47:07:0722001:69592</b>	

Условный номер земельного участка:	данные отсутствуют
Сведения о принятии акта и (или) заключении договора, предусматривающих предоставление в соответствии с земельным законодательством исполнительным органом государственной власти или органом местного самоуправления находящегося в государственной или муниципальной собственности земельного участка для строительства наемного дома социального использования или наемного дома коммерческого использования:	данные отсутствуют
Сведения о том, что земельный участок или земельные участки образованы на основании решения об изъятии земельного участка и (или) расположенного на нем объекта недвижимости для государственных или муниципальных нужд:	данные отсутствуют
Сведения о том, что земельный участок образован из земель или земельного участка, государственная собственность на которые не разграничена:	данные отсутствуют
Сведения о наличии земельного спора о местоположении границ земельных участков:	данные отсутствуют
Статус записи об объекте недвижимости:	Сведения об объекте недвижимости имеют статус "актуальные"
Особые отметки:	Для данного земельного участка обеспечен доступ посредством земельного участка (земельных участков) с кадастровым номером (кадастровыми номерами) . Посредством данного земельного участка обеспечен доступ к земельному участку (земельным участкам) с кадастровым номером (кадастровыми номерами) 47:07:0722001:101823, 47:07:0722001:101824, 47:07:0722001:101825. Сведения о видах разрешенного использования имеют статус «Актуальные незасвидетельствованные». Право (ограничение права, обременение объекта недвижимости) зарегистрировано на данный объект недвижимости с видами разрешенного использования «Для иных видов жилой застройки». Сведения необходимые для заполнения раздела 4 отсутствуют. Сведения необходимые для заполнения раздела 4.1 отсутствуют. Сведения необходимые для заполнения раздела 4.2 отсутствуют.
Получатель выписки:	Колбухова Юлия Александровна

Государственный регистратор		ФГИС ЕГРН
полное наименование должности	подпись	инициалы, фамилия

М.П.

Выписка из Единого государственного реестра недвижимости об объекте недвижимости  
Сведения о зарегистрированных правах

Земельный участок	
(вид объекта недвижимости)	
Лист № ____ Раздела <b>2</b>	Всего листов раздела <b>2</b> : ____
Всего разделов: ____	
Всего листов выписки: ____	
<b>11.08.2021 № 99/2021/410485365</b>	
Кадастровый номер:	<b>47:07:0722001:69592</b>
1. Правообладатель (правообладатели):	1.1. Березин Андрей Валерьевич
2. Вид, номер и дата государственной регистрации права:	2.1. Долевая собственность, № 47:07:0722001:69592-47/012/2018-1 от 10.10.2018, 1/2
3. Ограничение прав и обременение объекта недвижимости:	не зарегистрировано
1. Правообладатель (правообладатели):	1.2. Васильев Юрий Михайлович
2. Вид, номер и дата государственной регистрации права:	2.2. Долевая собственность, № 47:07:0722001:69592-47/012/2018-3 от 10.10.2018, 1/10
3. Ограничение прав и обременение объекта недвижимости:	не зарегистрировано
1. Правообладатель (правообладатели):	1.3. Бондарев Максим Львович
2. Вид, номер и дата государственной регистрации права:	2.3. Долевая собственность, № 47:07:0722001:69592-47/012/2018-2 от 10.10.2018, 4/10
3. Ограничение прав и обременение объекта недвижимости:	не зарегистрировано
4. Договоры участия в долевом строительстве:	не зарегистрировано
5. Заявленные в судебном порядке права требования:	данные отсутствуют
6. Сведения о возражении в отношении зарегистрированного права:	данные отсутствуют
7. Сведения о наличии решения об изъятии объекта недвижимости для государственных и муниципальных нужд:	данные отсутствуют
8. Сведения о невозможности государственной регистрации без личного участия правообладателя или его законного представителя:	
9. Правопритязания и сведения о наличии поступивших, но не рассмотренных заявлений о проведении государственной регистрации права (перехода, прекращения права), ограничения права или обременения объекта недвижимости, сделки в отношении объекта недвижимости:	данные отсутствуют
10. Сведения об осуществлении государственной регистрации сделки, права, ограничения права без необходимого в силу закона согласия третьего лица, органа:	данные отсутствуют
11. Сведения о невозможности государственной регистрации перехода, прекращения, ограничения права на земельный участок из земель сельскохозяйственного назначения:	

Государственный регистратор		ФГИС ЕГРН
полное наименование должности	подпись	инициалы, фамилия

М.П.

Выписка из Единого государственного реестра недвижимости об объекте недвижимости  
**Описание местоположения земельного участка**

<b>Земельный участок</b>			
(вид объекта недвижимости)			
Лист № ____ Раздела <b>3</b>	Всего листов раздела <b>3</b> : ____	Всего разделов: ____	Всего листов выписки: ____
<b>11.08.2021 № 99/2021/410485365</b>			
Кадастровый номер:		<b>47:07:0722001:69592</b>	

План (чертеж, схема) земельного участка			
Масштаб 1: данные отсутствуют	Условные обозначения:		

Государственный регистратор		ФГИС ЕГРН
полное наименование должности	подпись	инициалы, фамилия

М.П.

Выписка из Единого государственного реестра недвижимости об объекте недвижимости  
**Описание местоположения земельного участка**

<b>Земельный участок</b>			
<small>(вид объекта недвижимости)</small>			
Лист № ____ Раздела <b>3.1</b>	Всего листов раздела <b>3.1</b> : ____	Всего разделов: ____	Всего листов выписки: ____
<b>11.08.2021 № 99/2021/410485365</b>			
Кадастровый номер:		<b>47:07:0722001:69592</b>	

Описание местоположения границ земельного участка							
Номер п/п	Номер точки		Дирекционный угол	Горизонтальное проложение, м	Описание закрепления на местности	Кадастровые номера смежных участков	Сведения об адресах правообладателей смежных земельных участков
	начальная	конечная					
1	2	3	4	5	6	7	8
1	1	2	данные отсутствуют	данные отсутствуют	данные отсутствуют	данные отсутствуют	данные отсутствуют
2	2	3	данные отсутствуют	данные отсутствуют	данные отсутствуют	данные отсутствуют	данные отсутствуют
3	3	4	данные отсутствуют	данные отсутствуют	данные отсутствуют	данные отсутствуют	данные отсутствуют
4	4	5	данные отсутствуют	данные отсутствуют	данные отсутствуют	данные отсутствуют	данные отсутствуют
5	5	6	данные отсутствуют	данные отсутствуют	данные отсутствуют	данные отсутствуют	данные отсутствуют
6	6	7	данные отсутствуют	данные отсутствуют	данные отсутствуют	данные отсутствуют	данные отсутствуют
7	7	8	данные отсутствуют	данные отсутствуют	данные отсутствуют	данные отсутствуют	данные отсутствуют
8	8	9	данные отсутствуют	данные отсутствуют	данные отсутствуют	данные отсутствуют	данные отсутствуют
9	9	10	данные отсутствуют	данные отсутствуют	данные отсутствуют	данные отсутствуют	данные отсутствуют
10	10	11	данные отсутствуют	данные отсутствуют	данные отсутствуют	данные отсутствуют	данные отсутствуют
11	11	12	данные отсутствуют	данные отсутствуют	данные отсутствуют	данные отсутствуют	данные отсутствуют
12	12	13	данные отсутствуют	данные отсутствуют	данные отсутствуют	данные отсутствуют	данные отсутствуют
13	13	14	данные отсутствуют	данные отсутствуют	данные отсутствуют	данные отсутствуют	данные отсутствуют
14	14	15	данные отсутствуют	данные отсутствуют	данные отсутствуют	данные отсутствуют	данные отсутствуют
15	15	16	данные отсутствуют	данные отсутствуют	данные отсутствуют	данные отсутствуют	данные отсутствуют

Государственный регистратор		ФГИС ЕГРН
полное наименование должности	подпись	инициалы, фамилия

М.П.

Выписка из Единого государственного реестра недвижимости об объекте недвижимости  
**Описание местоположения земельного участка**

<b>Земельный участок</b>			
<small>(вид объекта недвижимости)</small>			
Лист № ____ Раздела <b>3.1</b>	Всего листов раздела <b>3.1</b> : ____	Всего разделов: ____	Всего листов выписки: ____
<b>11.08.2021 № 99/2021/410485365</b>			
Кадастровый номер:		<b>47:07:0722001:69592</b>	

Описание местоположения границ земельного участка							
Номер п/п	Номер точки		Дирекционный угол	Горизонтальное проложение, м	Описание закрепления на местности	Кадастровые номера смежных участков	Сведения об адресах правообладателей смежных земельных участков
							432



	начальная	конечная					
1	2	3	4	5	6	7	8
16	16	17	данные отсутствуют	данные отсутствуют	данные отсутствуют	данные отсутствуют	данные отсутствуют
17	17	18	данные отсутствуют	данные отсутствуют	данные отсутствуют	данные отсутствуют	данные отсутствуют
18	18	19	данные отсутствуют	данные отсутствуют	данные отсутствуют	данные отсутствуют	данные отсутствуют
19	19	20	данные отсутствуют	данные отсутствуют	данные отсутствуют	данные отсутствуют	данные отсутствуют
20	20	21	данные отсутствуют	данные отсутствуют	данные отсутствуют	данные отсутствуют	данные отсутствуют
21	21	22	данные отсутствуют	данные отсутствуют	данные отсутствуют	данные отсутствуют	данные отсутствуют
22	22	23	данные отсутствуют	данные отсутствуют	данные отсутствуют	данные отсутствуют	данные отсутствуют
23	23	24	данные отсутствуют	данные отсутствуют	данные отсутствуют	данные отсутствуют	данные отсутствуют
24	24	1	данные отсутствуют	данные отсутствуют	данные отсутствуют	данные отсутствуют	данные отсутствуют

Государственный регистратор		ФГИС ЕГРН
полное наименование должности	подпись	инициалы, фамилия

М.П.

Выписка из Единого государственного реестра недвижимости об объекте недвижимости  
**Описание местоположения земельного участка**

<b>Земельный участок</b>			
<small>(вид объекта недвижимости)</small>			
Лист № ____ Раздела <b>3.2</b>	Всего листов раздела <b>3.2</b> : ____	Всего разделов: ____	Всего листов выписки: ____
<b>11.08.2021 № 99/2021/410485365</b>			
Кадастровый номер:		<b>47:07:0722001:69592</b>	

Сведения о характерных точках границы земельного участка				
Система координат: МСК 47 зона 2				
Зона №				
Номер точки	Координаты		Описание закрепления на местности	Средняя квадратическая погрешность определения координат характерных точек границ земельного участка, м
	X	Y		
1	2	3	4	5
1	452275.14	2220915.53	Закрепление отсутствует	0.1
2	452181.91	2220761.85	Закрепление отсутствует	0.1
3	452159.82	2220764.02	Закрепление отсутствует	0.1
4	452241.28	2220898.3	Закрепление отсутствует	0.1
5	452254.26	2220919.69	Закрепление отсутствует	0.1
6	452249.44	2220950.83	Закрепление отсутствует	0.1
7	452245.55	2220976.09	Закрепление отсутствует	0.1
8	452240.14	2221011.11	Закрепление отсутствует	0.1
9	452183.04	2221076.9	Закрепление отсутствует	0.1
10	452113.61	2221156.87	Закрепление отсутствует	0.1
11	452063.39	2221214.74	Закрепление отсутствует	0.1
12	451981.56	2221222.74	Закрепление отсутствует	0.1
13	451958.85	2221248.91	Закрепление отсутствует	0.1
14	451938.53	2221272.33	Закрепление отсутствует	0.1
15	451900.83	2221315.75	Закрепление отсутствует	0.1

Государственный регистратор		ФГИС ЕГРН
полное наименование должности	подпись	инициалы, фамилия

М.П.

Выписка из Единого государственного реестра недвижимости об объекте недвижимости  
**Описание местоположения земельного участка**

<b>Земельный участок</b>			
<small>(вид объекта недвижимости)</small>			
Лист № ____ Раздела <b>3.2</b>	Всего листов раздела <b>3.2</b> : ____	Всего разделов: ____	Всего листов выписки: ____
<b>11.08.2021 № 99/2021/410485365</b>			
Кадастровый номер:		<b>47:07:0722001:69592</b>	

Сведения о характерных точках границы земельного участка				
Система координат: МСК 47 зона 2				
Зона №				
Номер точки	Координаты		Описание закрепления на местности	Средняя квадратическая погрешность определения координат характерных точек границ земельного участка, м
	X	Y		
1	2	3	4	5
16	451868.38	2221353.12	Закрепление отсутствует	0.1
17	451877.29	2221360.86	Закрепление отсутствует	0.1
18	451901.49	2221342.68	Закрепление отсутствует	0.1
19	451904.76	2221341.72	Закрепление отсутствует	0.1
20	451991.46	2221241.86	Закрепление отсутствует	0.1
21	452073.26	2221233.87	Закрепление отсутствует	0.1
22	452127.34	2221171.58	Закрепление отсутствует	0.1

23	452128.33	2221170.44	Закрепление отсутствует	0.1
24	452259.03	2221019.87	Закрепление отсутствует	0.1

Государственный регистратор		ФГИС ЕГРН
полное наименование должности	подпись	инициалы, фамилия

М.П.



**ООО «Петроград»**  
193318, г. Санкт-Петербург,  
ул. Коллонтай, д. 15, лит. А



УТВЕРЖДАЮ  
Генеральный директор  
Петрова Н.Н.

**НАУЧНО-ТЕХНИЧЕСКИЙ ОТЧЕТ**  
**об археологическом обследовании (разведке)**  
**земельного участка по объекту:**  
**«Магистральные сети водоснабжения и**  
**водоотведения территории МО «Муринское**  
**городское поселение» Всеволожского**  
**муниципального района Ленинградской области» в**  
**2022 году**

*Ключевые слова: Санкт-Петербург, Всеволожский район, Муринское городское поселение, археологические исследования, археологические шурфы.*

Отчет состоит из одного тома текстовой части (17 стр.) и иллюстративной части (44 стр.).

В 2022 году на основании Открытого листа № 1111-2022 выданного 15 мая 2022 г. на имя кандидата исторических наук Бориса Сергеевича Короткевича были проведены работы по обследованию земельного участка, находящегося в северной части Муринского городского поселения Всеволожского муниципального района, предназначенного для размещения объекта: «Магистральные сети водоснабжения и водоотведения территории МО «Муринское городское поселение» Всеволожского муниципального района Ленинградской области».

Трасса обследования представляет собой сеть отрезков, их общая длина составляет около 8 км.

Работы осуществлялись ООО «ПЕТРОГРАД» по договору с ООО «ПИРС» № 21-09/13-СП1 от 01.10.2021 г..

В результате археологических изысканий было выполнено 8 шурфов размерами 1 х 1 м. Объектов культурного наследия, включенных в реестр, выявленных объектов культурного наследия и объектов, обладающих признаками объекта культурного наследия, не было выявлено.

## СОДЕРЖАНИЕ

<b>Введение.....</b>	<b>4</b>
<b>Методика работ.....</b>	<b>5</b>
<b>Краткая историческая справка.....</b>	<b>7</b>
<b>Физико-географическая характеристика района строительства.....</b>	<b>11</b>
<b>Ход работ.....</b>	<b>14</b>
<b>Заключение.....</b>	<b>17</b>
<b>Список документов и материалов.....</b>	<b>18</b>
<b>Список литературы.....</b>	<b>29</b>
<b>Альбом иллюстраций.....</b>	<b>21</b>
<b>Копия Открытого листа № 610-2022</b>	

## Введение

В настоящей научной документации представлены материалы разведочных работ, проведенных на территории земельного участка, находящегося в северной части Муринского городского поселения Всеволожского муниципального района, предназначенного для размещения объекта: «Магистральные сети водоснабжения и водоотведения территории МО «Муринское городское поселение» Всеволожского муниципального района Ленинградской области» (рис.1).

Работы осуществлялись на основании договора № 21-09/13-СП1 от 01.10.2021 г., заключенного ООО «ПЕТРОГРАД» и ООО «ПИРС», а также на основании ст. 28 Федерального закона № 73-ФЗ от 25 июня 2002 "Об объектах культурного наследия (памятниках истории и культуры) народов Российской Федерации", а также Открытого листа № 1111-2022 выданного 15 мая 2022 г. на имя кандидата исторических наук Бориса Сергеевича Короткевича на право проведения археологических разведок с осуществлением локальных земляных работ в целях выявления объектов археологического наследия, уточнения сведений о них и планирования мероприятий по обеспечению их сохранности. Срок действия открытого листа: с 15 мая 2022 г. по 30 декабря 2022 г.

Время проведения работ – июнь 2022 года.

В письме Комитета по сохранению культурного наследия Ленинградской области (далее Комитет) от 09.03.2021 № ИСХ-1176/2021, содержится следующая информация. Сведениями о наличии либо отсутствии объектов, обладающих признаками объектов культурного (в т.ч. археологического) наследия на территории работ, Комитет не располагает.

Согласно требованиям ст. 30 Федерального закона № 73-ФЗ от 25.06.2002 г. "Об объектах культурного наследия (памятниках истории и культуры) народов Российской Федерации" земли, подлежащие воздействию земляных, строительных, мелиоративных, хозяйственных работ и иных работ, в случае, если орган охраны объектов культурного наследия не имеет данных об отсутствии на указанных землях объектов, обладающих признаками объекта культурного наследия являются объектом государственной историко-культурной экспертизы.

Согласно требованиям п. 11.3 постановления Правительства Российской Федерации от 15.07.2009 №569 "Об утверждении Положения о государственной историко-культурной экспертизе" государственная историко-культурная экспертиза земельного участка проводится путем проведения археологических разведок на основании полученного в Министерстве культуры Российской Федерации Открытого листа.

Учитывая вышеизложенное для уточнения сведений о наличии либо отсутствии на рассматриваемой территории объектов, обладающих признаками объектов культурного (в т.ч. археологического) наследия, перед проведением работ на участке обследования необходимо провести государственную историко-культурную экспертизу земельных участков и результаты предоставить в Комитет в виде Акта по результатам проведения государственной историко-культурной экспертизы земельного участка.

Цель проведения разведки на участке обследования – определение наличия или отсутствия объектов культурного, в том числе и археологического наследия, включенных в реестр, выявленных объектов культурного наследия, либо объектов, обладающих признаками объекта культурного наследия.

Задача археологических исследований на участке обследования заключалась в выявлении, фиксации и исследовании остатков археологических (исторических) памятников, культурных слоев, конструкций и сооружений, массовых и индивидуальных находок путем визуального обследования и заложения разведывательного археологического шурфа (археологические разведки).

Разведочные работы проводились на основе предоставленной Заказчиком выписки об объекте недвижимости (ЕГРН), содержащей информацию о площади, подлежащей археологическому обследованию.

Границы обследованного участка нанесены на соответствующие схемы, представленные в настоящем Отчете (рис. 3, 4). Общая длина объекта – около 8 км.

Для обследованных территорий были проведены архивно-библиографические и картографические изыскания, результаты которых отражены в отчете в виде краткой геоморфологической характеристики района исследований, краткой исторической справки, списка использованной литературы. Основные задачи проведенных архивно-библиографических и картографических изысканий:

1. Сбор данных для общей оценки степени археологической изученности обследуемой территории.

2. Определение закономерностей в размещении памятников археологии в районе планируемых исследований на основе изучения данных палеографических, геологических, археологических источников.

3. Определение мест наиболее вероятного размещения объектов археологического наследия.

4. Составление перечня видов объектов археологического наследия, которые возможно обнаружить в зоне проектируемых объектов.



## Методика работ

В рамках работ по проведению историко-культурного научного археологического обследования (разведки) с целью проведения государственной историко-культурной экспертизы земельного участка размещения объекта «Магистральные сети водоснабжения и водоотведения территории МО «Муринское городское поселение» Всеволожского муниципального района Ленинградской области» проводилось визуальное обследование объекта и закладка археологических шурфов.

Полевые археологические исследования проводились в соответствии с методическими указаниями и требованиями "Положения о порядке проведения археологических полевых работ и составления научной отчетной документации", утвержденного постановлением Бюро Отделения историко-филологических наук Российской академии наук от 20 июня 2018 г. № 32.

Основная задача проведения археологических исследований на площади планируемого строительства и окружающей территории заключалась в выявлении и фиксации археологических (исторических) памятников, культурных слоев, конструкций и сооружений, сборе и исследовании археологического материала.

Полевые работы включали в себя:

- визуальный осмотр указанной в договоре территории, поиск подъемного материала;
- описание исследуемой территории и ее фотофиксация;
- разбивку археологических шурфов;
- привязку археологических шурфов к ситуационному плану исследуемой территории;
- выборку культурных напластований из шурфов по слоям;
- выявление и изучение археологического материала по слоям;
- фотофиксацию процесса работ;
- фотофиксацию стенок и планиграфии шурфов;
- описание ландшафтной характеристики обнаруженных объектов и фиксацию их современного состояния;
- ведение полевой документации;
- рекультивацию шурфов.

Применялся стандартный набор методов, используемых при археологических разведках: предварительные архивно-библиографические изыскания, визуальный осмотр местности, осмотр обнажений культурного слоя, поиск подъемного материала, шурфовка.

Перед началом работ проводилась фотофиксация обследуемого земельного участка на фотоаппарат Canon EOS M50.

Натурные полевые исследования проводились в виде осуществления пеших маршрутов на территории участка обследования. Все участки детально фиксировались (фото, описание, привязка к карте). При прохождении маршрутов с целью обнаружения выходов культурного слоя и артефактов осматривались встречающиеся обнажения грунта естественного и антропогенного происхождения.

Места расположения шурфов были определены предварительно после изучения данных картографии.

Рельеф участка ровный; участок большей частью покрыт травянистой растительностью и кустарником. Микрорельеф современной дневной поверхности свидетельствует, что ранее территория участка неоднократно распахивалась.

Шурфы закладывались с привязкой на карту, с фиксацией в системе GPS, с описанием, наблюдениями, фотофиксацией. Разборка шурфов осуществлялась в соответствии с выраженными литологическими горизонтами. Проведена контрольная прокопка грунта в шурфах, с зачисткой одной из его стенок на глубину контрольного прокопа. Результаты контрольной прокопки были зафиксированы путем фотографирования и учитывались при описании стратиграфии шурфов. После завершения разведочных работ шурфы были рекультивированы, что подтверждается фотофиксацией.

Метод определения координат заложённого шурфа: на основе замеров, произведённых портативным GPS-навигатором Garmin GPSMAP64, погрешность/отклонение значений  $\pm 3$  м. Координаты шурфа представлены в отчете во Всемирной геодезической системе координат (WGS-84).

## Краткая историческая справка

Обследуемый земельный участок располагается в южной части Карельского перешейка (рис. 1, 2).

Бассейн реки Невы и прилегающие к нему южная часть Карельского перешейка и Юго-Западное Приладожье в настоящее время сравнительно слабо изучены археологически. Памятники каменного века на описываемой территории известны на Карельском перешейке близ озер Лемболовского, Кавголовского и Хепоярви (Герасимов, Лисицын, Тимофеев, 2003, с. 8, 9).

На Лемболовском озере известны местонахождения кварцевых орудий на юго-восточном берегу озера (местонахождения Лемболовское озеро 1–3) и северо-восточнее Лемболовского озера, в 0,2 км к юго-востоку от ж/д станции Васкелово (местонахождение Васкелово 1). На местонахождении Лемболовское озеро-2 кварцевые изделия сопровождалась гребенчато-ямочной керамикой, что позволяет отнести памятник к эпохе развитого неолита. Остальные местонахождения не имеют четкой культурно-хронологической характеристики. Впервые находки близ Лемболовского озера были отмечены краеведом В.М. Соколовым в 1960-х гг. Памятники обследовались В.И. Тимофеевым в 1984 г. Аналогичная ситуация с местонахождением Кавголово на восточном берегу Кавголовского озера. В 1960-х гг. краевед В.М. Соколов собрал близ уреза воды кварцевые орудия. Обследовавший местонахождение в 1984 г. В.И. Тимофеев предположил, что памятник относится к эпохе неолита или раннего металла.

Помимо местонахождений, известны две долговременные стоянки. Стоянка Токсово на юго-восточном берегу Кавголовского оз., близ пос Токсово обследовалась неоднократно (работы С.Н. Замятина и Л.А. Динцеса, Г.П. Сосновского, Н.Н. Титовой, А.В. Виноградова). Стоянка относится к культуре гребенчато-ямочной керамики, вероятно, к ее поздней фазе. Стоянка Хепо-Ярви на северном берегу одноименного озера занимает самый высокий участок узкого мыса, вдающегося в озеро, и расположена на высоте 3–4 м над уровнем воды. Раскопками И.В. Верещагиной в 1978 г. здесь вскрыто 124 кв. м, отмечены остатки кострищ и сложенных из камней очагов. Выявлены материалы двух хронологических периодов: раннего неолита (культура сперрингс) и развитого неолита (культура гребенчато-ямочной керамики), получена серия радиоуглеродных дат.

Следующая группа археологических объектов относится уже к эпохе средневековья. Наиболее значительным средневековым поселением в течении Невы является средневековая крепость Орешек, расположенная на о-ве Ореховом в истоке р. Невы.

Крепость была заложена в 1323 г. новгородцами и тогдашним новгородским князем Юрием Даниловичем. В том же году здесь был заключен так наз. Ореховецкий мирный договор между Новгородской республикой и Шведским королевством, впервые установивший точную границу между этими государствами. Текст Ореховецкого договора является важным источником по политической истории и исторической географии XIV в. Первоначально крепость была деревянной, с единственной каменной башней; в 1352 г. были построены каменные крепостные стены. В начале XVI в. крепость была кардинально перестроена, ее размеры составили 150×300 м. При крепости возникли неукрепленные поселения (посады). Древнейший из них формируется в начале XV в. в западной части Орехового острова и вскоре был защищен каменной стеной; в XVI в. возникают посады за пределами острова, по берегам Невы: Корельская сторона на северном берегу и Лопская сторона на южном. На протяжении XV–XVII вв. Орешек являлся административным центром первоначально Ореховского уезда Новгородской земли, а в шведский период – Нотеборгского лена. В 1702 г. в ходе Северной войны крепость Нотеборг была отбита у шведов русскими войсками под командованием Б.П. Шереметьева, в том же году переименована в Шлиссельбург. С событиями Северной войны и осадой Нотебурга связана земляная крепость «Апраксин городок», расположенная на р. Назии между современными поселками Апраксин и Приладожский. Крепость выявлена в 2005 г. П.Е. Сорокиным, на местности сохранился участок земляного вала протяженностью около 20 м. В 1780 г. левобережный шлиссельбургский посад был преобразован в г. Шлиссельбург – центр Шлиссельбургского уезда Санкт-Петербургской губернии. Раскопки на территории крепости Орешек / Шлиссельбург проводили в 1968–1970 гг. А.Н. Кирпичников и в 1971–1975 гг. В.И. Кильдюшевский. В общей сложности раскопками исследована площадь 2000 м<sup>2</sup>. Мощность культурного слоя в крепости составляет 1,5–2,5 м, раскрыты срубы домов и участок средневековой улицы с несколькими ярусами мостовых, открыты остатки новгородской каменной крепости 1352 г., обнаружены и частично исследованы остатки посадской стены 1410 г., а также уточнена дата строительства крепости московского периода – начало XVI в. (Кильдюшевский, 1972, с. 84-89; Кирпичников, Савков, 1979; Кирпичников, 1980; Черных, 1975, с. 100-103).

После постройки Кронштадта (1703) и передвижения русско-шведской границы крепость потеряла военное значение и была обращена в тюрьму. В 2000 г. в Малом дворе Шлиссельбургской крепости археологами было изучено захоронение террористки З.В. Коноплянниковой, казненной здесь в 1906 г. (Григорьев, 2002, с.100-104). Посады Орешка обследовались только в ходе археологических разведок: установлена мощность

культурного слоя (до 2 м на южном берегу Невы), собрана керамика XV–XVII вв. (Лапшин, 1995, с. 153, 154). В настоящее время, с отнесением к объектам археологического наследия памятников и комплексов, сформировавшихся сто лет назад и более, в археологическом обследовании и возможной постановке на государственный учет и охрану нуждается весь культурный слой на территории современного г. Шлиссельбург Кировского района Ленинградской области.

Сельские поселения эпохи средневековья в описываемом регионе изучены хуже. По сборам подъемного материала (керамики эпохи средневековья) в 1984 г. выявлено селище на левом берегу р. Морье, в 0,3 км от ее устья, напротив современной деревни Морье Всеволожского района Ленинградской области (Лапшин, 1995, с.157). Вместе с тем, поземельные описания 1500 г. упоминают на берегах Невы и ее притоков многочисленные деревни. Так, в частности, на берегах Невы располагалось 55 поселений, на р. Охте – 12, в устье Тосны – 16 (Гиппинг, 1909, с.207,208). Предполагается, что практически все средневековые поселения вошли в зону застройки современных населенных пунктов, и, следовательно, подробное археологическое обследование может обнаружить на месте современных поселков средневековые культурные слои и связанные с ними средневековые кладбища. Известные к настоящему времени погребальные памятники эпохи средневековья (грунтовые могильники) сосредоточены преимущественно в бассейне р. Мги (Рябинин, 1997, с. 66; он же, 2008, с. 88-126). Все они связываются с местным финноязычным населением.

На территории Всеволожского района известны лишь случайные находки происходящие, по всей видимости, из разрушенных средневековых погребений:

- овально-выпуклая фибула XI в. из прихода Келтто (окрестности совр. пос. Колтуши Всеволожского р-на);

- овально-выпуклая фибула из окрестностей дер. Вуолы Всеволожского района;

- случайные находки прибалтийско-финских вещей близ пос. Порошкино и Щеглово.

Кроме селища Морье, предварительно датированного эпохой средневековья, на территории Всеволожского района известно также несколько селищ эпохи нового времени:

- селище Энколово в 600 м к юго-западу от пос. Энколово, в 300 м к востоку от пос. Корабсельки, юго-восточнее автодороги Энколово – Кузьмолово (XV–XVIII вв.);

- селище Мендсары в 0,5 км к юго-западу от дер. Мендсары (XVI–XIX вв.);

- селище Отрадное в 2 км к западу от пос. Отрадное, в 700 м к западу от дачного пос. Большие Пороги, на второй террасе правого берега Невы при впадении р. Черная Речка (материалы от средневековья до XIX в.);

- селище Хапо-Ое в 700 м к юго-востоку от пос. Хапо-Ое, севернее дороги Мяглово – Дубровка (XVIII– XIX вв.);

- селище Орово в 500 м к западу от пос. Орово, южнее автодороги Орово – Янино (XVIII– XIX вв.);

- участок исторической дороги из г. Ниена в Шлиссельбург, зафиксированный в междуречье р. Черная и Дегтярка, к северу от совр. Мурманского шоссе.

В 2001 г. в зоне строительства Петербургской кольцевой автодороги во Всеволожском районе А.В. Курбатов произвел охранные раскопки двух позднесредневековых селищ, идентифицировав их с обозначенными на шведских планах XVII в. деревнями Sorrapol и Tukola. Там же исследован слой селища на месте д. Новая, возникшей в нач. XIX в. во владениях канцлера Воронцова (Плоткин, 2003, с.160).

#### *История обследуемого земельного участка*

Как показывают карты конца XVII - XIX вв. на месте обследуемого земельного участка обозначена подболоченная низменность, поселения или отдельные объекты отсутствуют (рис. 2-8). Такую же картину мы наблюдаем до сегодняшнего дня.

Таким образом, обследуемый земельный участок не попадает на территорию какого-либо исторического населенного пункта. Ближайшим объектом археологического наследия является селище Энколово, которое располагается в 600 м к юго-западу от пос. Энколово, в 300 м к востоку от пос. Корабсельки, юго-восточнее автодороги Энколово – Кузьмолово (XV–XVIII вв.) и отстоит от обследованного участка на расстояние более 3 км (рис. 9).

**Все объекты археологического наследия располагаются за пределами обследованного земельного участка.**

## **Физико-географическая характеристика района строительства**

Участок обследования располагается в пределах южной части Карельского перешейка.

Центральная возвышенность Карельского перешейка располагается южнее Вуоксинско-Выборгской депрессии и представляет собой аккумулятивное моренное плато высотой 60–80 м. Это зона холмисто-моренного ландшафта с многочисленными озерами и террасами, в котором выделяют три основных уровня: 120–140 м над ур. м. (Лемболовские высоты), 100–80 м над ур. м. (Токсовские) и 80–60 м над ур. м. (Юкки-Колтушские). Лемболовские, Токсовские и Колтушские камовые высоты представляют собой местность, чрезвычайно благоприятную для человеческой жизни и ведения хозяйства, поэтому ландшафт здесь подвергся сильному антропогенному воздействию. Древнейшие следы обитания человека здесь относятся к каменному веку. На протяжении эпох позднего средневековья, нового и новейшего времени (вплоть до Второй мировой войны) эти районы были густо заселены по преимуществу финноязычным сельским населением. В настоящее время местность активно используется в рекреационных целях, здесь расположены многочисленные садоводства и дачи, занимающие значительные по площади участки.

С востока Лемболовскую возвышенность обрамляет заболоченная Приладожская низина, составляющая Приладожский ландшафтный район, характеризующийся низменными, часто заболоченными низинами. Южная часть Карельского перешейка ограничена течением реки Невы. Нева берет начало в Ладожском озере, течет по долине, называемой Приневской низменностью, и впадает в Невскую губу Финского залива, образуя вблизи устья целый ряд рукавов и проток. На островах Невской дельты и берегах Невской губы расположен город Санкт-Петербург.

С точки зрения геоморфологии, Невская дельта является так называемой псевдодельтой, так как образована не аккумуляцией речного материала, а врезанием в ранее сформировавшиеся морские и озёрно-морские отложения, вследствие этого древнейшие следы обитания человека на территории Петербурга приурочены к краям древних коренных берегов и морских террас (Охтенский мыс, Сестрорецкий Разлив и др.).

Нева - сравнительно короткая река (74 км), но глубокая (преобладающая глубина на стрежне 8–11 м) и очень полноводная в течение всего года. Нева практически не имеет поймы, берега, как правило, высоки, ширина реки — около 500 м, но есть и очень широкие места — до километра и более. Долина Невы сложена озёрно-ледниковыми и постледниковыми отложениями. Последние 2,5 тыс. лет рельеф Приневской низменности практически не менялся. Образование Невы связывается с прорывом вод Ладожского озера





На всей территории Приневья распространены равнинные озерно-ледниковые глинистые ландшафты со слабым естественным дренажем и избыточным естественным увлажнением. Преобладают вторичные осиново-березовые леса, много болот, в том числе торфяных. Лесные массивы, в основном хвойные, сохранились в основном на востоке региона, ближе к Ладожскому озеру. В настоящее время Приневская местность в основном безлесная, густо заселена: значительные площади заняты населенными пунктами, многочисленными дачными участками. Антропогенное воздействие ощущается практически на всей территории региона.

Обследуемая территория, расположенная в юго-западной части Всеволожского района, находится в границах правобережной части Приневской низменности. Благодаря длительной, начавшейся еще в XIX веке осушительной мелиорации, значительная часть территории превращена в сельскохозяйственные угодья; болот практически не осталось. Сохранившиеся леса представлены в основном мелколиственными древостоями (Иевлев, 1994, с. 19, 20).

## Ход работ

Трасса обследования расположена в северной части Муринского городского поселения Всеволожского муниципального района, и с запада и северо-запада примыкает к деревне Лаврики на правом берегу р. Охта.

В ходе визуального обследования трассы обследования был установлен ее равнинный рельеф, без значительных естественных перепадов высот (рис. 10). Большая часть обследуемой территории имеет признаки интенсивного хозяйственного освоения.

Юго-восточная часть трассы проходит по территориям южной и северо-западной окраинам дер. Лаврики, пересекая ул. Шоссе в Лаврики и проходя в створе ул. Шувалова на запад, в направлении строящихся жилых кварталов (ТС 1-7; рис. 11-27). Указанная часть трассы обследования расположена в наименьшем удалении от правого берега р. Охта. Дневная поверхность трассы представлена асфальтированным и грунтовым дорожным покрытием улиц и проездов, спланированными площадками с насыпным грунтом, а также придорожными зонами, занятыми огородами, луговой растительностью и лесом. В указанной части трассы обследования, в виду ее непосредственной близости к крупному гидрографическому объекту (р. Охта), были заложены шурфы 1-4.

Юго-западная часть трассы обследования проходит в створе ул. Шувалова и Ручьевского пр., и примыкает к указанным магистралям с севера, огибая строящиеся жилые кварталы (ТС 8-16; рис. 28-44). Дневная поверхность трассы представлена в основном насыпями проездов спецтехники, спланированными площадками с насыпным грунтом, и частично занята отвалами перемещенного грунта. Вне насыпных грунтов территория заболочена и залита водой. В указанной части трассы обследования археологические шурфы не закладывались.

Центральная (восточная) части трассы обследования проходит к западу от северной окраины дер. Лаврики и к северу от действующих строительных площадок (ТС 17-22; рис. 45-57). Дневная поверхность трассы преимущественно занята остатками железобетонных сооружений (площадки открытого складирования), свалкой строительного мусора и отвалами перемещенного грунта, а также проездами, подсыпанными строительным мусором, а также заболоченным лесом. В указанной части трассы обследования археологические шурфы не закладывались.

Северная часть трассы обследования проходит по незастроенной территории, занятой полем с луговой растительностью, протяженностью до северной оконечности Муринского городского поселения (ТС 23-26; рис. 58-67). Дневная поверхность представлена обработанным полем с луговой растительностью, пересекаемым

мелиоративными канавами, и также занятым заросшими отвалами грунта. В указанной части трассы обследования были заложены археологические шурфы 5-8.

После визуального осмотра и фотофиксации были заложены 8 археологических шурфов размерами 1x1 м (рис. 10, 68-122).

**Шурф №1 (WGS84. 60.070995651, 30.454370238).** Шурф заложен в юго-восточной части трассы обследования в 34 м к северу от пересечения ул. Шоссе в Лаврики и Шуваловской ул., в 35 м к юго-западу от русла р. Охта, на участке, покрытом луговой растительностью, примыкающем к огороду (рис. 10, 68-72). Стратиграфия: 2-3 см – луговина; 20-24 см – коричневая гумусированная супесь; ниже – светло-желтая ожелезненная супесь – материк. Литологически сложившийся культурный слой не выявлен, археологического материала не обнаружено. В северо-западном углу шурфа был выполнен контрольный прокоп материка глубиной 0,20 м.

После завершения работ шурф был рекультивирован (рис. 73, 74).

**Шурф №2 (WGS84. 60.070629849, 30.453545351).** Шурф заложен в юго-восточной части трассы обследования в 42 м к западу-юго-западу от пересечения ул. Шоссе в Лаврики и Шуваловской ул., в 85 м к юго-западу от русла р. Охта, на участке, покрытом луговой растительностью, примыкающем к обочине Шуваловской ул. (рис. 10, 75-78). Стратиграфия: 3-5 см – луговина; 80-85 см – мешаная коричневая гумусированная супесь с включениями строительного мусора; ниже – светло-желтая ожелезненная супесь – материк. Литологически сложившийся культурный слой не выявлен, археологического материала не обнаружено. В северо-западном углу шурфа был выполнен контрольный прокоп материка глубиной 0,35 м.

После завершения работ шурф был рекультивирован (рис. 79, 80).

**Шурф №3 (WGS84. 60.074488720, 30.441587445).** Шурф заложен в юго-восточной части трассы обследования в 410 м к северо-западу от северной оконечности ул. Шоссе в Лаврики, в 151 м к юго-западу от русла р. Охта, на участке, покрытом луговой растительностью и лесом, (рис. 10, 81-85). Стратиграфия: 3-5 см – луговина; 32-32 см – темно-коричневая гумусированная супесь; ниже – светло-желтая ожелезненная супесь – материк. Литологически сложившийся культурный слой не выявлен, археологического материала не обнаружено. В северо-западном углу шурфа был выполнен контрольный прокоп материка глубиной 0,25 м.

После завершения работ шурф был рекультивирован (рис. 86, 87).

**Шурф №4 (WGS84. 60.072080608, 30.440248114).** Шурф заложен в юго-восточной части трассы обследования в 329 м к северо-западу от Шуваловской ул., в 425 м к юго-юго-западу от русла р. Охта, на участке, покрытом луговой растительностью и лесом, примыкающем к огороду (рис. 10, 88-92). Стратиграфия: 1-2 см – луговина; 20-25 см – мешаная переотложенная светло-желтая супесь; 17-25 см – коричневая гумусированная супесь; ниже – светло-желтая ожелезненная супесь – материк. Литологически сложившийся культурный слой не выявлен, археологического материала не обнаружено. В северо-западном углу шурфа был выполнен контрольный прокоп материка глубиной 0,20 м.

После завершения работ шурф был рекультивирован (рис. 93, 94).

**Шурф №5 (WGS84. 60.074167947, 30.423760784).** Шурф заложен в юго-восточной части трассы обследования в 514 м к северо-северо-западу от северной оконечности Ручьевского пр., в 1043 м к западу-юго-западу от русла р. Охта, на поле, покрытом луговой растительностью (рис. 10, 95-99). Стратиграфия: 1-2 см – луговина; 18-20 см – коричневая гумусированная супесь; ниже – желто-коричневый суглинок – материк. Литологически сложившийся культурный слой не выявлен, археологического материала не обнаружено. В северо-западном углу шурфа был выполнен контрольный прокоп материка глубиной 0,20 м.

После завершения работ шурф был рекультивирован (рис. 100, 101).

**Шурф №6 (WGS84. 60.078319627, 30.423905452).** Шурф заложен в юго-восточной части трассы обследования в 963 м к северо-северо-западу от северной оконечности Ручьевского пр., в 990 м к западу-северо-западу от русла р. Охта, на поле, покрытом луговой растительностью (рис. 10, 102-106). Стратиграфия: 1-2 см – луговина; 20-22 см – коричневая гумусированная супесь; ниже – желто-коричневый суглинок – материк. Литологически сложившийся культурный слой не выявлен, археологического материала не обнаружено. В северо-западном углу шурфа был выполнен контрольный прокоп материка глубиной 0,35 м.

После завершения работ шурф был рекультивирован (рис. 107, 108).

**Шурф №7 (WGS84. 60.080581716, 30.424396351).** Шурф заложен в юго-восточной части трассы обследования в 1212 м к северу от северной оконечности Ручьевского пр., в 1063 м к северо-западу от русла р. Охта, на поле, покрытом луговой растительностью (рис. 10, 109-113). Стратиграфия: 1-2 см – луговина; 3-11 см – коричневая гумусированная супесь; ниже – желто-коричневый суглинок – материк. Литологически сложившийся культурный слой не выявлен, археологического материала не обнаружено. В северо-западном углу шурфа был выполнен контрольный прокоп материка глубиной 0,25 м.

После завершения работ шурф был рекультивирован (рис. 114, 115).

**Контрольная зачистка №7 (WGS84. 60.079778500, 30.429235765).** Шурф заложен в юго-восточной части трассы обследования в 1127 м к северо-северо-востоку от северной оконечности Ручьевского пр., в 787 м к северо-западу от русла р. Охта, на поле, покрытом луговой растительностью (рис. 10, 116-120). Стратиграфия: 1-2 см – луговина; 2-7 см – коричневая гумусированная супесь; ниже – желто-коричневый суглинок – материк. Литологически сложившийся культурный слой не выявлен, археологического материала не обнаружено. В северо-западном углу шурфа был выполнен контрольный прокоп материка глубиной 0,23 м.

После завершения работ шурф был рекультивирован (рис. 121, 122).

### **Заключение**

В результате археологического обследования участка размещения объекта «Магистральные сети водоснабжения и водоотведения территории МО «Муринское городское поселение» Всеволожского муниципального района Ленинградской области» установлено следующее:

На обследованном земельном участке не встречен древний культурный слой и какие-либо различимые на поверхности объекты, подлежащие согласно действующему законодательству (ФЗ-73 от 25 июня 2002 г. Ст. 3 и ФЗ-245 от 25 июля 2013 г. Ст. 6) государственной охране в качестве объектов археологического наследия. В ходе археологических изысканий на земельном участке было выполнено 8 шурфов размерами 1 х 1 м, позволивший в полной мере исследовать территорию землеотвода на предмет ее освоения человеком в древности. В шурфе признаки наличия культурного слоя, археологические предметы и другие объекты, которые можно связать с деятельностью человека, отсутствуют.

Таким образом, объекты культурного наследия либо объекты, обладающие признаками объекта культурного наследия, в ходе проведённого обследования не были выявлены.

Руководитель работ



Б.С. Короткевич

## Список документов и материалов

1. Федеральный закон Российской Федерации от 25 июня 2002г. N 73-ФЗ «Об объектах культурного наследия (памятниках истории и культуры) народов Российской Федерации».
2. Постановление Правительства Российской Федерации от 15.07.2009г. №569 «Положение о государственной историко-культурной экспертизе».
3. Постановление Правительства Российской Федерации от 9 июня 2015 г. № 569 «О внесении изменений в Положение о государственной историко- культурной экспертизе».
4. Положение «О порядке проведения археологических полевых работ и составления научной отчётной документации», утверждено постановлением Бюро Отделения историко-филологических наук Российской Академии наук от 20 июня 2018г. № 32.
5. Постановление Правительства Российской Федерации от 20 февраля 2015 г. № 127 «Об утверждении правил выдачи, приостановления и прекращения действия разрешений (открытых листов) на проведение работ по выявлению и изучению объектов археологического наследия».
6. Постановление Правительства Российской Федерации от 17 июня 2017 г. № 720 "О внесении изменений в правила выдачи, приостановления и прекращения действия разрешений (открытых листов) на проведение работ по выявлению и изучению объектов археологического наследия».
7. Закон Санкт-Петербурга от 12.07.2007 г. № 333-64 "Об охране объектов культурного наследия в Санкт-Петербурге".
8. Закон Санкт-Петербурга от 19.12.2009 г. № 820-7 "О границах объединенных зон охраны объектов культурного наследия, расположенных на территории Санкт-Петербурга, режимах использования земель и требованиях к градостроительным регламентам в границах указанных зон".
9. Методика определения границ территорий объектов археологического наследия (рекомендована письмом Министерства культуры Российской Федерации от 27.01.2012г. № 12-01-39/05-АБ (Методика).

## Список литературы

Герасимов Д.В., Лисицын С.Н., Тимофеев В.И. Материалы к археологической карте Карельского перешейка. СПб., 2003.

Гиппинг А.И. Нева и Ниеншанц. Часть II. СПб., 1909.

Григорьев Д.Н. Шлиссельбургская цитадель: Страницы истории // Новый Часовой [СПб.]. 2002. № 13–14.

Ивлев В.В. Всеволожский район Ленинградской области. Историко-географический справочник. СПб., 1994.

Кильдюшевский В.И. Постройки XV в. из раскопок древнего Орешка // КСИА. 1972. Вып. 129. С. 84–89;

Кирпичников А.Н., Древний Орешек. Л., 1980;

Кирпичников А.Н., Савков Б.М. Крепость Орешек. М., 1979;

Лапшин В.А. Археологическая карта Ленинградской области. Часть II: Восточные и северные районы. СПб.: Изд-во СПбГУ, 1995. С.153–154.

Нежиховский Р.А. Река Нева и Невская губа. Л.: Гидрометеиздат, 1981;

Субетто Д.А. История формирования Ладожского озера и его соединения с Балтийским морем // Общество. Среда. Развитие (Terra humana). 2007. № 1. С. 111–120;

Никонов А.А. Рождение Невы бурное и потаенное // Общество. Среда. Развитие (Terra humana). 2009. № 1. С. 212–229.

Плоткин К.М. Археологические объекты в пространстве Петербурга // Пространство Санкт-Петербурга. Памятники культурного наследия и современная городская среда: Мат-лы научно-практ. конф. СПб.: Филолог. ф-т СПбГУ, 2003.

Рябинин Е.А. Финно-угорские племена в составе Древней Руси. К истории славяно-финских этнокультурных связей: Историко-археологические очерки. СПб.: Изд-во СПбГУ, 1997;

Сорокин П.Е. Археологическое изучение средневековых памятников в Приневье. Новые данные по археологии ижоры // Археологическое наследие Санкт-Петербурга. Вып. 2: Древности Ижорской земли. СПб., 2008. С. 88–126.

Субетто Д.А., Давыдова Н.Н., Сапелко Т.В., Вольфарт Б., Вастегорд С., Кузнецов Д.Д. 2003.  
Климат северо-запада России на рубеже плейстоцена и голоцена // Вестник АН.

Серия географическая. № 5, с. 1-12.

Тарасов М. Я. Памятные этапы битвы за Ленинград // Военно-исторический журнал.- М., 2013. № 1. - С. 18 - 22.

Шигин Г.А. Битва за Ленинград: крупные операции, "белые пятна», потери / Под ред. Н.Л.Волковского – СПб.: «Полигон», 2004.

Черных Н.Б. Дендрохронология древнего Орешка // КСИА. 1975. Вып. 144.

***Интернет-ресурсы:***

13. <http://etomesto.ru>

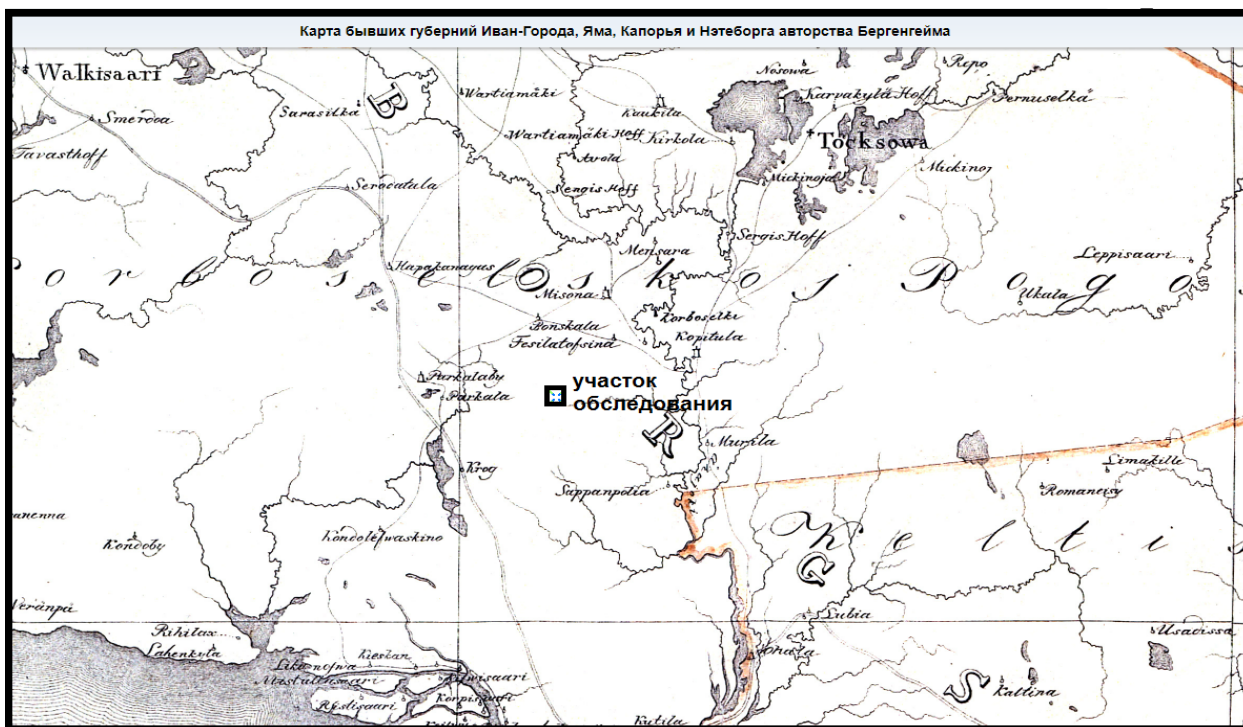
14. <http://culture.lenobl.ru/department>.



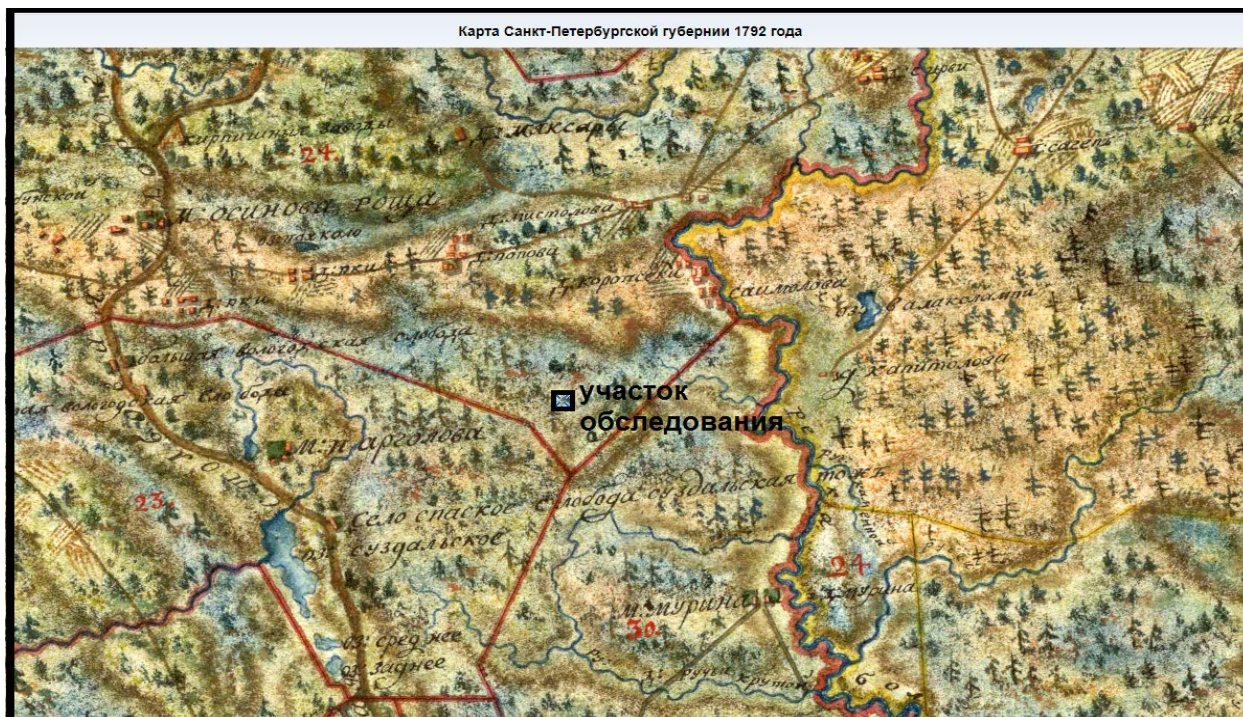
## **Альбом иллюстраций**



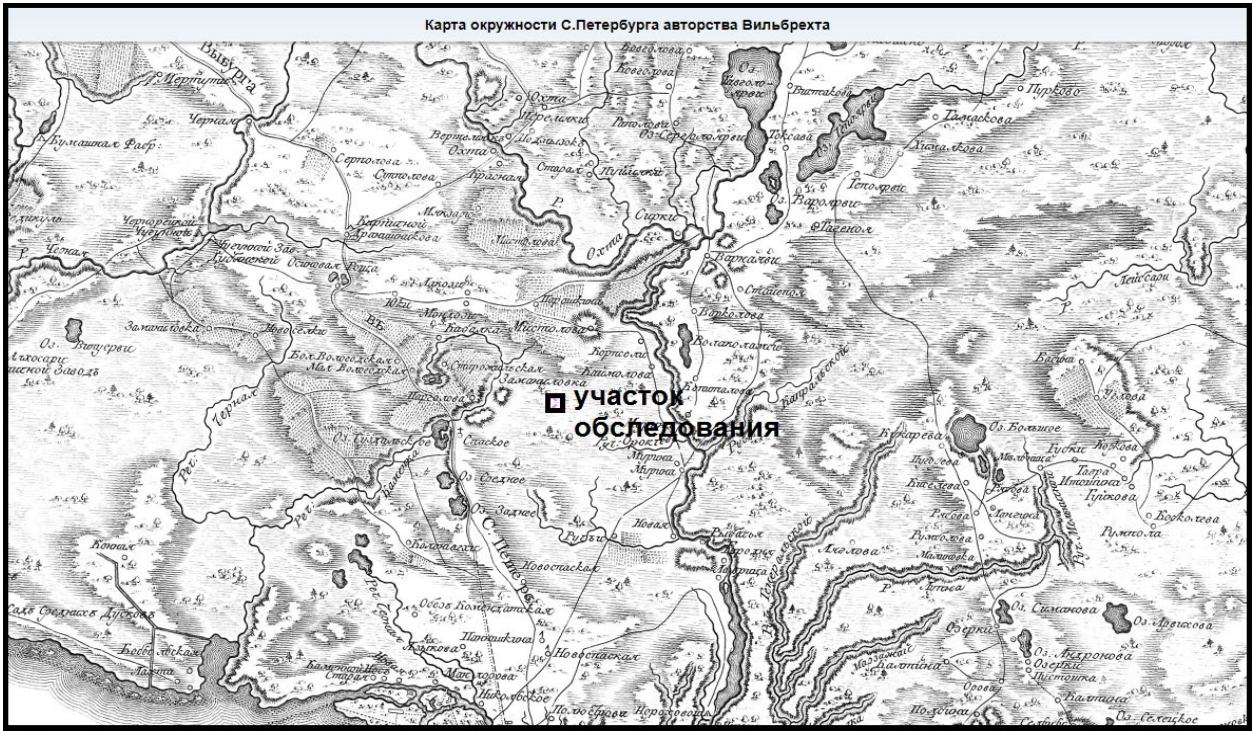
Илл. 1. Карта-схема Ленинградской области с обозначенным участка проведения изысканий по объекту: «Магистральные сети водоснабжения и водоотведения территории МО «Муринское городское поселение» Всеволожского муниципального района Ленинградской области» (далее – участок обследования, трасса обследования).



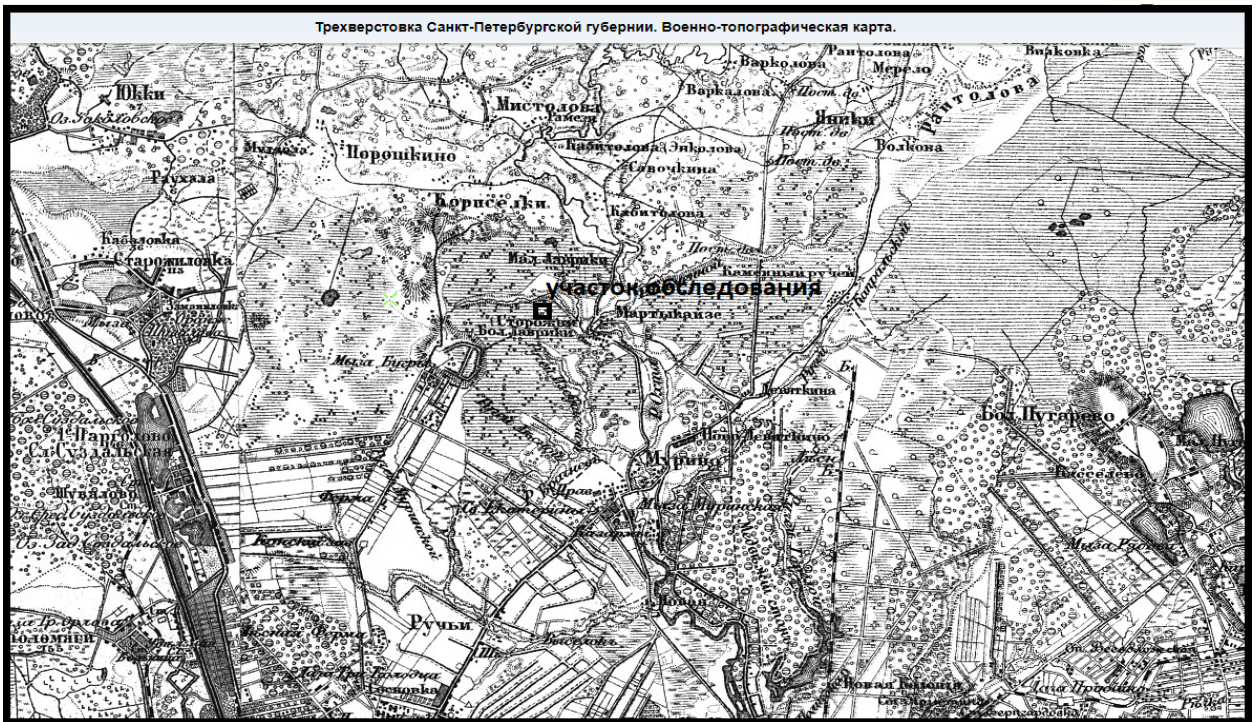
Илл. 2. Фрагмент карты бывших губерний Иван-Города, Яма, Копорья и Наттеборга авторства А.И. Бергенгейма 1676 года с обозначением участка обследования.



Илл. 3. Фрагмент карты Санкт-Петербургской губерний 1792 года с обозначением участка обследования.



Илл. 4. Фрагменте карты окрестности Санкт-Петербурга авторства А.М.Вильбрехта, 1810 года с обозначением участка обследования.

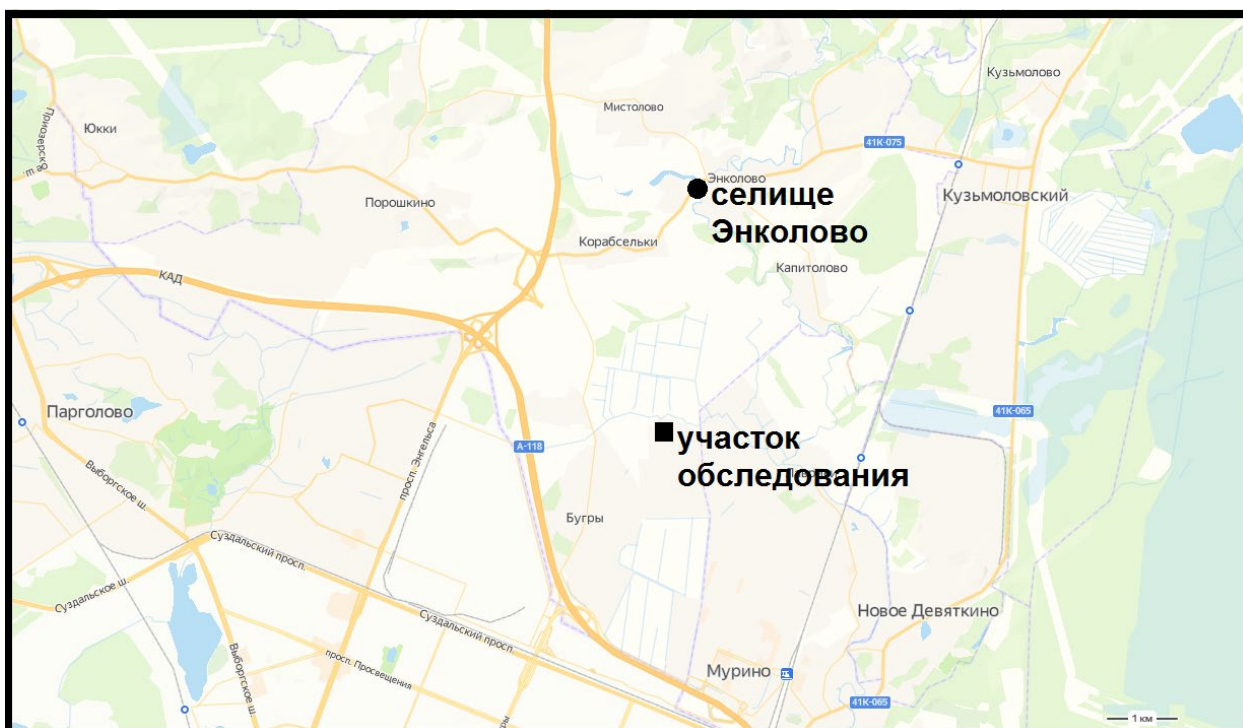


Илл. 5. Фрагмент военно-топографической карты-трехверстовки Санкт-Петербургской губернии 1855 года с обозначением участка обследования.





Илл. 8. Фрагмент карты-километровки РККА Ленинградской области 1939-1941 годов с обозначением участка обследования.



Илл. 9. Ленинградская область. Всеволожский район. Схема расположения участка обследования и близлежащего памятника археологии селища Энколово.



Илл. 10. Ленинградская обл., Всеволожский р-н, Муринское городское поселение. План-схема участка обследования с указанием границ участков обследования и расположения точек фотофиксации, археологических шурфов 1-7.



Илл. 11. Ленинградская обл., Всеволожский р-н, Муринское городское поселение. Общий вид участка обследования. Точка съемки 1. Вид с З.




Илл. 12. Ленинградская обл., Всеволожский р-н, Муринское городское поселение. Общий вид участка обследования. Точка съемки 1. Вид с С.





Илл. 13. Ленинградская обл., Всеволожский р-н, Муринское городское поселение. Общий вид участка обследования. Точка съемки 1. Вид с ЮЮВ.



Илл. 14. Ленинградская обл., Всеволожский р-н, Муринское городское поселение. Общий вид участка обследования. Точка съемки 2. Вид с В.



Илл. 15. Ленинградская обл., Всеволожский р-н, Муринское городское поселение. Общий вид участка обследования. Точка съемки 2. Вид с ЮВ.




Илл. 16. Ленинградская обл., Всеволожский р-н, Муринское городское поселение. Общий вид участка обследования. Точка съемки 3. Вид с З.



Илл. 17. Ленинградская обл., Всеволожский р-н, Муринское городское поселение. Общий вид участка обследования. Точка съемки 3. Вид с С.



Илл. 18. Ленинградская обл., Всеволожский р-н, Муринское городское поселение. Общий вид участка обследования. Точка съемки 3. Вид с В.



Илл. 19. Ленинградская обл., Всеволожский р-н, Муринское городское поселение. Общий вид участка обследования. Точка съемки 4. Вид с Ю.



Илл. 20. Ленинградская обл., Всеволожский р-н, Муринское городское поселение. Общий вид участка обследования. Точка съемки 4. Вид с СЗ.



Илл. 21. Ленинградская обл., Всеволожский р-н, Муринское городское поселение. Общий вид участка обследования. Точка съемки 5. Вид с ЮВ.



Илл. 22. Ленинградская обл., Всеволожский р-н, Муринское городское поселение. Общий вид участка обследования. Точка съемки 5. Вид с З.



Илл. 23. Ленинградская обл., Всеволожский р-н, Муринское городское поселение. Общий вид участка обследования. Точка съемки 5. Вид с С.



Илл. 24. Ленинградская обл., Всеволожский р-н, Муринское городское поселение. Общий вид участка обследования. Точка съемки 6. Вид с З.



Илл. 25. Ленинградская обл., Всеволожский р-н, Муринское городское поселение. Общий вид участка обследования. Точка съемки 6. Вид с СВ.



Илл. 26. Ленинградская обл., Всеволожский р-н, Муринское городское поселение. Общий вид участка обследования. Точка съемки 7. Вид с ЗЮЗ.



Илл. 27. Ленинградская обл., Всеволожский р-н, Муринское городское поселение. Общий вид участка обследования. Точка съемки 7. Вид с ВСВ.




Илл. 28. Ленинградская обл., Всеволожский р-н, Муринское городское поселение. Общий вид участка обследования. Точка съемки 8. Вид с ЗЮЗ.






Илл. 29. Ленинградская обл., Всеволожский р-н, Муринское городское поселение. Общий вид участка обследования. Точка съемки 8. Вид с ЮЮВ.



Илл. 30. Ленинградская обл., Всеволожский р-н, Муринское городское поселение. Общий вид участка обследования. Точка съемки 8. Вид с ВСВ.



Илл. 31. Ленинградская обл., Всеволожский р-н, Муринское городское поселение. Общий вид участка обследования. Точка съемки 9. Вид с СЗ.



Илл. 32. Ленинградская обл., Всеволожский р-н, Муринское городское поселение. Общий вид участка обследования. Точка съемки 9. Вид с ЮЮВ.




Илл. 33. Ленинградская обл., Всеволожский р-н, Муринское городское поселение. Общий вид участка обследования. Точка съемки 9. Вид с СВ.



Илл. 34. Ленинградская обл., Всеволожский р-н, Муринское городское поселение. Общий вид участка обследования. Точка съемки 10. Вид с ЮЮЗ.



Илл. 35. Ленинградская обл., Всеволожский р-н, Муринское городское поселение. Общий вид участка обследования. Точка съемки 10. Вид с ВЮВ.




Илл. 36. Ленинградская обл., Всеволожский р-н, Муринское городское поселение. Общий вид участка обследования. Точка съемки 11. Вид с СЗ.



Илл. 37. Ленинградская обл., Всеволожский р-н, Муринское городское поселение. Общий вид участка обследования. Точка съемки 11. Вид с ЮВ.



Илл. 38. Ленинградская обл., Всеволожский р-н, Муринское городское поселение. Общий вид участка обследования. Точка съемки 12. Вид с ЮВ.



Илл. 39. Ленинградская обл., Всеволожский р-н, Муринское городское поселение. Общий вид участка обследования. Точка съемки 13. Вид с СЗ.



Илл. 40. Ленинградская обл., Всеволожский р-н, Муринское городское поселение. Общий вид участка обследования. Точка съемки 13. Вид с ЗЮЗ.



Илл. 41. Ленинградская обл., Всеволожский р-н, Муринское городское поселение. Общий вид участка обследования. Точка съемки 14. Вид с ВЮВ.



Илл. 42. Ленинградская обл., Всеволожский р-н, Муринское городское поселение. Общий вид участка обследования. Точка съемки 15. Вид с ВЮВ.



Илл. 43. Ленинградская обл., Всеволожский р-н, Муринское городское поселение. Общий вид участка обследования. Точка съемки 15. Вид с СВ.



Илл. 44. Ленинградская обл., Всеволожский р-н, Муринское городское поселение. Общий вид участка обследования. Точка съемки 16. Вид с ВСВ.





Илл. 45. Ленинградская обл., Всеволожский р-н, Муринское городское поселение. Общий вид участка обследования. Точка съемки 17. Вид с З.



Илл. 46. Ленинградская обл., Всеволожский р-н, Муринское городское поселение. Общий вид участка обследования. Точка съемки 17. Вид с В.



Илл. 47. Ленинградская обл., Всеволожский р-н, Муринское городское поселение. Общий вид участка обследования. Точка съемки 18. Вид с З.



Илл. 48. Ленинградская обл., Всеволожский р-н, Муринское городское поселение. Общий вид участка обследования. Точка съемки 18. Вид с В.



Илл. 49. Ленинградская обл., Всеволожский р-н, Муринское городское поселение. Общий вид участка обследования. Точка съемки 19. Вид с С.



Илл. 50. Ленинградская обл., Всеволожский р-н, Муринское городское поселение. Общий вид участка обследования. Точка съемки 19. Вид с ЗЮЗ.



Илл. 51. Ленинградская обл., Всеволожский р-н, Муринское городское поселение. Общий вид участка обследования. Точка съемки 20. Вид с СЗ.



Илл. 52. Ленинградская обл., Всеволожский р-н, Муринское городское поселение. Общий вид участка обследования. Точка съемки 20. Вид с ЮВ.



Илл. 53. Ленинградская обл., Всеволожский р-н, Муринское городское поселение. Общий вид участка обследования. Точка съемки 21. Вид с ВСВ.



Илл. 54. Ленинградская обл., Всеволожский р-н, Муринское городское поселение. Общий вид участка обследования. Точка съемки 21. Вид с З.




Илл. 55. Ленинградская обл., Всеволожский р-н, Муринское городское поселение. Общий вид участка обследования. Точка съемки 22. Вид с ССВ.



Илл. 56. Ленинградская обл., Всеволожский р-н, Муринское городское поселение. Общий вид участка обследования. Точка съемки 22. Вид с ВСВ.



Илл. 57. Ленинградская обл., Всеволожский р-н, Муринское городское поселение. Общий вид участка обследования. Точка съемки 22. Вид с ЮЗ.



Илл. 58. Ленинградская обл., Всеволожский р-н, Муринское городское поселение. Общий вид участка обследования. Точка съемки 23. Вид с ССЗ.



Илл. 59. Ленинградская обл., Всеволожский р-н, Муринское городское поселение. Общий вид участка обследования. Точка съемки 23. Вид с Ю.



Илл. 60. Ленинградская обл., Всеволожский р-н, Муринское городское поселение. Общий вид участка обследования. Точка съемки 23. Вид с ЮВВ.






Илл. 61. Ленинградская обл., Всеволожский р-н, Муринское городское поселение. Общий вид участка обследования. Точка съемки 24. Вид с ССЗ.



Илл. 62. Ленинградская обл., Всеволожский р-н, Муринское городское поселение. Общий вид участка обследования. Точка съемки 24. Вид с ЮЗ.



Илл. 63. Ленинградская обл., Всеволожский р-н, Муринское городское поселение. Общий вид участка обследования. Точка съемки 24. Вид с Ю.



Илл. 64. Ленинградская обл., Всеволожский р-н, Муринское городское поселение. Общий вид участка обследования. Точка съемки 25. Вид с С.



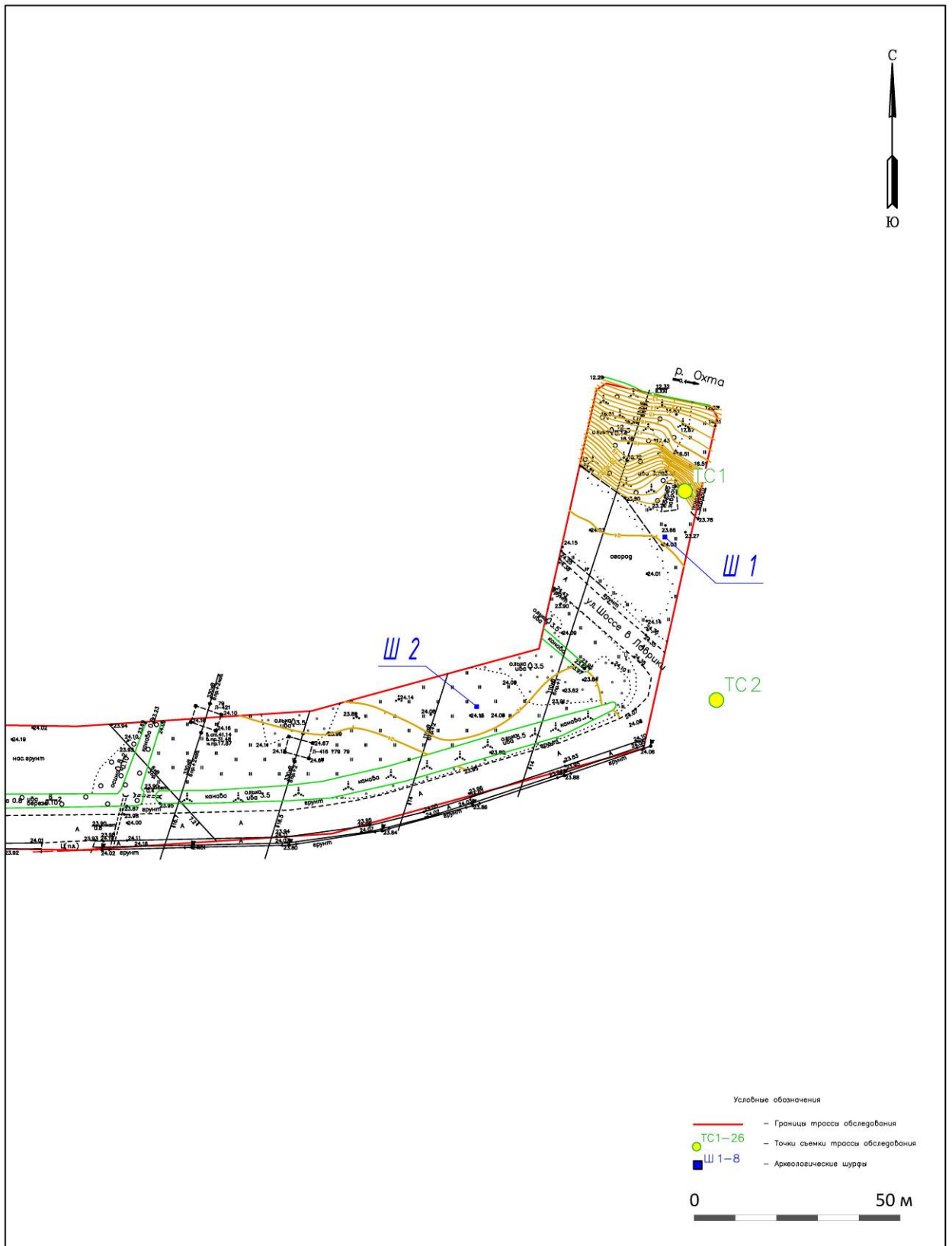
Илл. 65. Ленинградская обл., Всеволожский р-н, Муринское городское поселение. Общий вид участка обследования. Точка съемки 25. Вид с Ю.



Илл. 66. Ленинградская обл., Всеволожский р-н, Муринское городское поселение. Общий вид участка обследования. Точка съемки 26. Вид с С.



Илл. 67. Ленинградская обл., Всеволожский р-н, Муринское городское поселение. Общий вид участка обследования. Точка съемки 26. Вид с ЮВ.



Илл. 68. Ленинградская обл., Всеволожский р-н, Муринское городское поселение. Расположение Шурфов 1-2 на топографическом плане.



Илл. 69. Ленинградская обл., Всеволожский р-н, Муринское городское поселение.  
Месторасположение Шурфа 1. До начала работ. Вид с Ю.



Илл. 70. Ленинградская обл., Всеволожский р-н, Муринское городское поселение. Дневная  
поверхность Шурфа 1. До начала работ. Вид с Ю.



Илл. 71. Ленинградская обл., Всеволожский р-н, Муринское городское поселение. Общий вид Шурфа 1. Зачистка по материку. Вид С Ю.



Илл. 72. Ленинградская обл., Всеволожский р-н, Муринское городское поселение. Шурф 1. Ю стенка.



Илл. 73. Ленинградская обл., Всеволожский р-н, Муринское городское поселение. Месторасположение Шурфа 1. После рекультивации. Вид с Ю.



Илл. 74. Ленинградская обл., Всеволожский р-н, Муринское городское поселение. Дневная поверхность Шурфа 1. После рекультивации. Вид с Ю.





Илл. 75. Ленинградская обл., Всеволожский р-н, Муринское городское поселение.  
Месторасположение Шурфа 2. До начала работ. Вид с Ю.



Илл. 76. Ленинградская обл., Всеволожский р-н, Муринское городское поселение. Дневная  
поверхность Шурфа 2. До начала работ. Вид с Ю.



Илл. 77. Ленинградская обл., Всеволожский р-н, Муринское городское поселение. Общий вид Шурфа 2. Зачистка по материке. Вид С Ю.



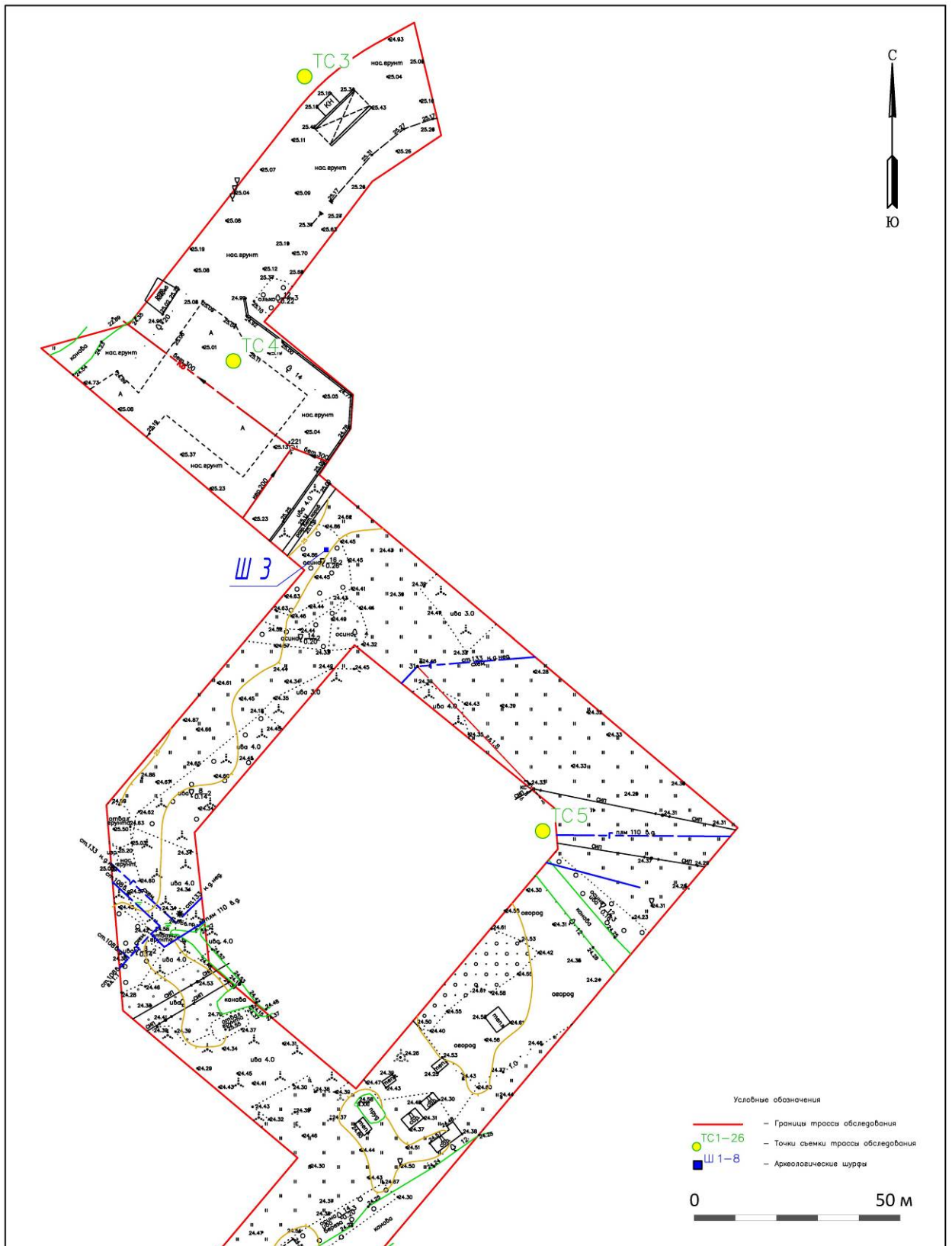
Илл. 78. Ленинградская обл., Всеволожский р-н, Муринское городское поселение. Шурф 2. С стенка.



Илл. 79. Ленинградская обл., Всеволожский р-н, Муринское городское поселение. Месторасположение Шурфа 2. После рекультивации. Вид с Ю.



Илл. 80. Ленинградская обл., Всеволожский р-н, Муринское городское поселение. Дневная поверхность Шурфа 2. После рекультивации. Вид с Ю.



Илл. 81. Ленинградская обл., Всеволожский р-н, Муринское городское поселение. Расположение Шурфа 3 на топографическом плане.



Илл. 82. Ленинградская обл., Всеволожский р-н, Муринское городское поселение. Месторасположение Шурфа 3. До начала работ. Вид с Ю.



Илл. 83. Ленинградская обл., Всеволожский р-н, Муринское городское поселение. Дневная поверхность Шурфа 3. До начала работ. Вид с Ю.



Илл. 84. Ленинградская обл., Всеволожский р-н, Муринское городское поселение. Общий вид Шурфа 3. Зачистка по материке. Вид С Ю.



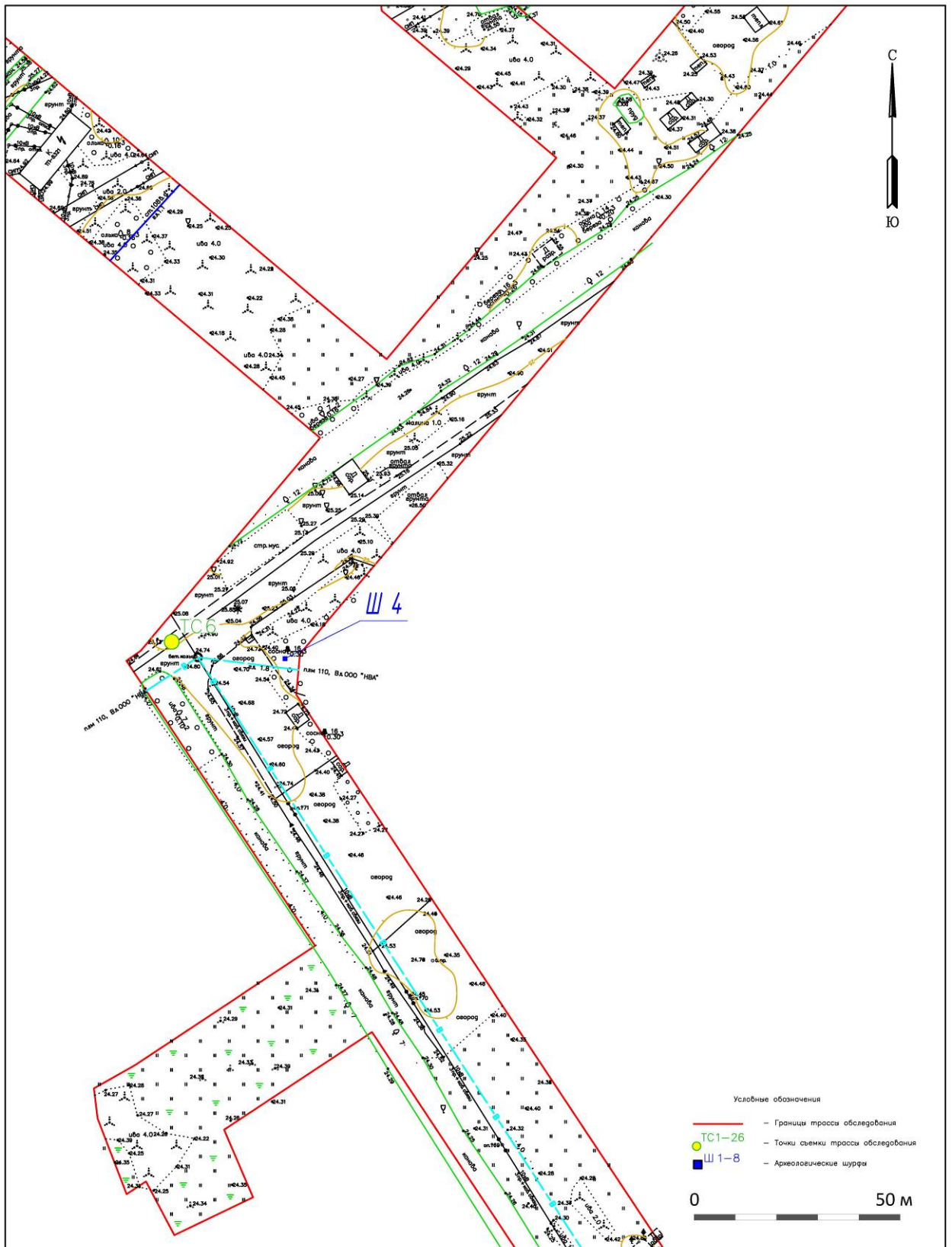
Илл. 85. Ленинградская обл., Всеволожский р-н, Муринское городское поселение. Шурф 3. Ю стенка.



Илл. 86. Ленинградская обл., Всеволожский р-н, Муринское городское поселение. Месторасположение Шурфа 3. После рекультивации. Вид с Ю.



Илл. 87. Ленинградская обл., Всеволожский р-н, Муринское городское поселение. Дневная поверхность Шурфа 3. После рекультивации. Вид с Ю.



Илл. 88. Ленинградская обл., Всеволожский р-н, Муринское городское поселение. Расположение Шурфа 4 на топографическом плане.





Илл. 89. Ленинградская обл., Всеволожский р-н, Муринское городское поселение.  
Месторасположение Шурфа 4. До начала работ. Вид с Ю.



Илл. 90. Ленинградская обл., Всеволожский р-н, Муринское городское поселение. Дневная  
поверхность Шурфа 4. До начала работ. Вид с Ю.



Илл. 91. Ленинградская обл., Всеволожский р-н, Муринское городское поселение. Общий вид Шурфа 4. Зачистка по матерiku. Вид С Ю.



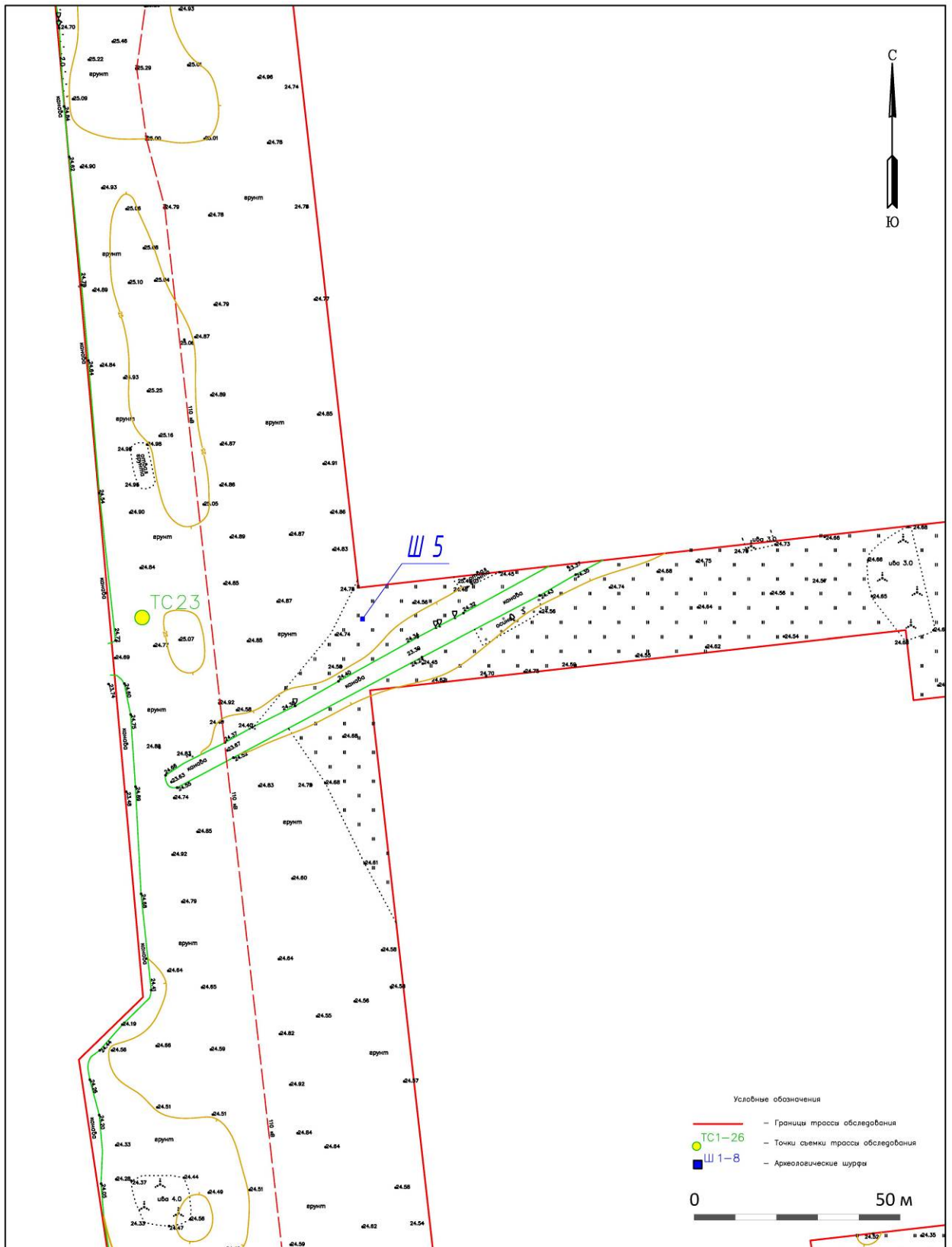
Илл. 92. Ленинградская обл., Всеволожский р-н, Муринское городское поселение. Шурф 4. Ю стенка.



Илл. 93. Ленинградская обл., Всеволожский р-н, Муринское городское поселение. Месторасположение Шурфа 4. После рекультивации. Вид с Ю.



Илл. 94. Ленинградская обл., Всеволожский р-н, Муринское городское поселение. Дневная поверхность Шурфа 4. После рекультивации. Вид с Ю.



Илл. 95. Ленинградская обл., Всеволожский р-н, Муринское городское поселение. Расположение Шурфа 5 на топографическом плане.



Илл. 96. Ленинградская обл., Всеволожский р-н, Муринское городское поселение.  
Месторасположение Шурфа 5. До начала работ. Вид с С.



Илл. 97. Ленинградская обл., Всеволожский р-н, Муринское городское поселение. Дневная  
поверхность Шурфа 5. До начала работ. Вид с С.



Илл. 98. Ленинградская обл., Всеволожский р-н, Муринское городское поселение. Общий вид Шурфа 5. Зачистка по материке. Вид С С.



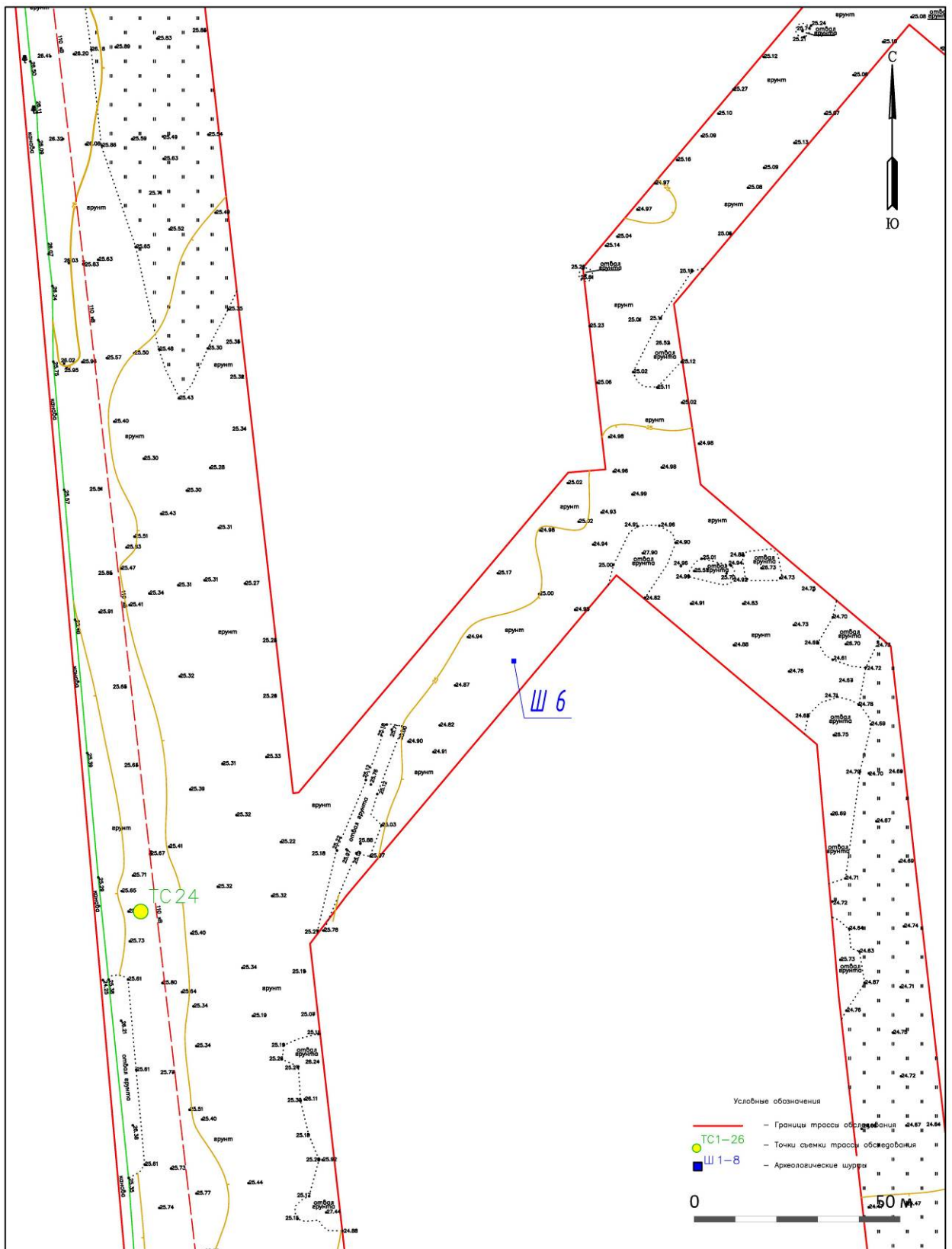
Илл. 99. Ленинградская обл., Всеволожский р-н, Муринское городское поселение. Шурф 5. Ю стенка.



Илл. 100. Ленинградская обл., Всеволожский р-н, Муринское городское поселение. Месторасположение Шурфа 5. После рекультивации. Вид с С.



Илл. 101. Ленинградская обл., Всеволожский р-н, Муринское городское поселение. Дневная поверхность Шурфа 5. После рекультивации. Вид с С.



Илл. 102. Ленинградская обл., Всеволожский р-н, Муринское городское поселение. Расположение Шурфа 6 на топографическом плане.





Илл. 103. Ленинградская обл., Всеволожский р-н, Муринское городское поселение. Месторасположение Шурфа 6. До начала работ. Вид с Ю.



Илл. 104. Ленинградская обл., Всеволожский р-н, Муринское городское поселение. Дневная поверхность Шурфа 6. До начала работ. Вид с Ю.



Илл. 105. Ленинградская обл., Всеволожский р-н, Муринское городское поселение. Общий вид Шурфа 6. Зачистка по материке. Вид С Ю.



Илл. 106. Ленинградская обл., Всеволожский р-н, Муринское городское поселение. Шурф 6. Ю стенка.




Илл. 107. Ленинградская обл., Всеволожский р-н, Муринское городское поселение. Месторасположение Шурфа 6. После рекультивации. Вид с Ю.



Илл. 108. Ленинградская обл., Всеволожский р-н, Муринское городское поселение. Дневная поверхность Шурфа 6. После рекультивации. Вид с Ю.





Илл. 110. Ленинградская обл., Всеволожский р-н, Муринское городское поселение.  
Месторасположение Шурфа 7. До начала работ. Вид с Ю.



Илл. 111. Ленинградская обл., Всеволожский р-н, Муринское городское поселение. Дневная  
поверхность Шурфа 7. До начала работ. Вид с Ю.



Илл. 112. Ленинградская обл., Всеволожский р-н, Муринское городское поселение. Общий вид Шурфа 7. Зачистка по материке. Вид С Ю.



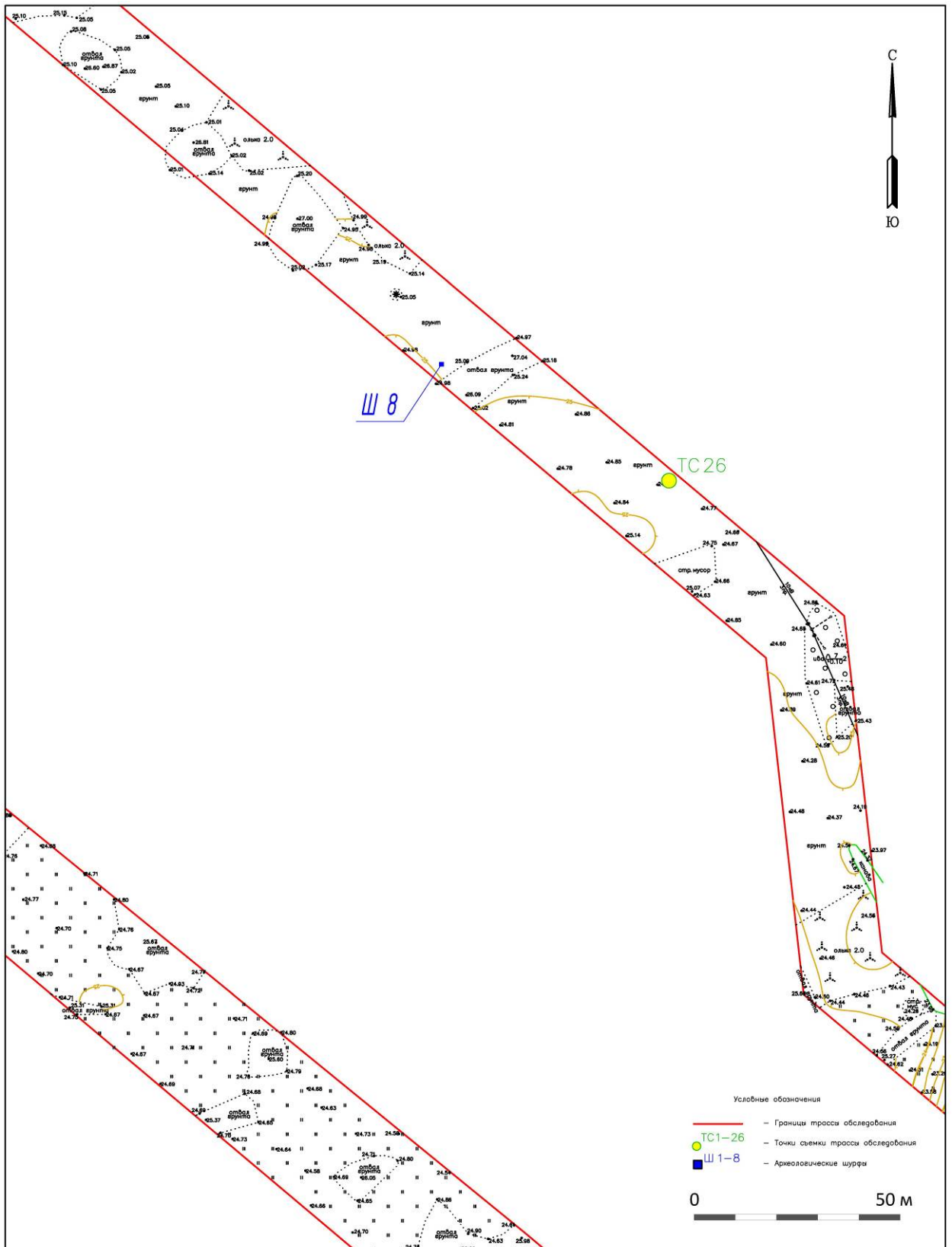
Илл. 113. Ленинградская обл., Всеволожский р-н, Муринское городское поселение. Шурф 7. Ю стенка.



Илл. 114. Ленинградская обл., Всеволожский р-н, Муринское городское поселение. Месторасположение Шурфа 7. После рекультивации. Вид с Ю.



Илл. 115. Ленинградская обл., Всеволожский р-н, Муринское городское поселение. Дневная поверхность Шурфа 7. После рекультивации. Вид с Ю.



Илл. 116. Ленинградская обл., Всеволожский р-н, Муринское городское поселение. Расположение Шурфа 8 на топографическом плане.





Илл. 117. Ленинградская обл., Всеволожский р-н, Муринское городское поселение. Месторасположение Шурфа 8. До начала работ. Вид с Ю.



Илл. 118. Ленинградская обл., Всеволожский р-н, Муринское городское поселение. Дневная поверхность Шурфа 8. До начала работ. Вид с Ю.



Илл. 119. Ленинградская обл., Всеволожский р-н, Муринское городское поселение. Общий вид Шурфа 8. Зачистка по матерiku. Вид С Ю.



Илл. 120. Ленинградская обл., Всеволожский р-н, Муринское городское поселение. Шурф 8. Ю стенка.



Илл. 121. Ленинградская обл., Всеволожский р-н, Муринское городское поселение. Месторасположение Шурфа 8. После рекультивации. Вид с Ю.



Илл. 122. Ленинградская обл., Всеволожский р-н, Муринское городское поселение. Дневная поверхность Шурфа 8. После рекультивации. Вид с Ю.



Министерство культуры Российской Федерации

# ОТКРЫТЫЙ ЛИСТ

№ 1111-2022

Настоящий открытый лист выдан:

**Короткевичу Борису Сергеевичу**

паспорт №

(серия номер паспорта)

на право проведения археологических полевых работ

в зоне работ по объекту «Месторождение «Забельское», участок 1» в Лустойкинском районе Псковской области; в зоне реконструкции ул. Железнодорожной в пос. Рабочееостровск, по которой обеспечивается проезд к врачебной амбулатории, в Кемском районе; автомобильной дороги Подъезд к пос. Шуя в части устройства автобусной остановки в местечке Низовье в Прионежском районе; ул. Воронина в г. Беломорске Беломорского района; строительства автомобильной дороги от ул. Чапаева с устройством парковки в районе Паровозного сквера в г. Петрозаводске Республики Карелия; многоквартирных жилых домов, многоквартирных жилых домов со встроенными помещениями, многоквартирных жилых домов со встроенными помещениями и встроенно-пристроенным подземным паркингом, многоквартирных жилых дома со встроенно-пристроенным объектом дошкольного образования, объекта дошкольного образования во Всеволожском районе; на территории, включающей южную часть города Мурино площадью 3,8 га; магистральных дорог, наружного освещения, наружной сети ливневой канализации, сети хозяйственно-бытовой канализации и наружного водопровода для обеспечения территории, ограниченной береговой линией р. Охта, административной границей дер. Лаврики, проектируемой магистралью № 6, проектируемой магистралью № 5 и проектируемой магистралью вдоль западной границы Муринского городского поселения во Всеволожском районе; работ по объекту «Комплексное многоэтажное жилищное строительство в восточной части дер. Лаголово» в Ломоносовском районе Ленинградской области; на земельных участках с кадастровыми номерами 78:11:0006048:2545 по ул. Магнитогорской, д. 11; 78:40:0850106:2056 по Петергофскому шоссе, участок 154; работ по объекту «Транспортная инфраструктура и сопутствующие инженерные сети и сооружения в производственной зоне «Ржевска» — ул. Коммуны на участке от продолжения просп. Маршала Блюхера до ул. Химиков» в г. Санкт-Петербурге.

(место проведения археологических полевых работ)

На основании открытого листа

**Короткевич Борис Сергеевич**

(Ф.И.О)

имеет право производить следующие археологические полевые работы:

**археологические разведки с осуществлением локальных земляных работ на указанной территории в целях выявления объектов археологического наследия, уточнения сведений о них и планирования мероприятий по обеспечению их сохранности.**

Передоверие права на проведение археологических полевых работ по данному открытому листу другому лицу запрещается.

Срок действия открытого листа: с 15 мая 2022 г. по 31 декабря 2022 г.

Дата принятия решения о предоставлении открытого листа: 15 мая 2022 г.

**Первый заместитель Министра**

(должность)

(подпись)

**С.Г.Обрывалин**

(Ф.И.О.)

Дата 15 мая 2022 г.

М.П.

026616